

ПОГОДЖУЮ

Директор державного спеціалізованого лісозахисного підприємства "Вінницялісозахист"

(найменування посади керівника державного спеціалізованого лісозахисного підприємства)



В.В. Чудак

(підпис, ініціали та прізвище)

22 липня 2021 року

ПОГОДЖУЮ

Начальник Житомирського обласного управління лісового та мисливського господарства

(найменування посади керівника органу виконавчої влади з питань лісового господарства Автономної Республіки Крим або відповідного територіального органу Держлісагентства)



В.А. Сахнюк

(підпис, ініціали та прізвище)

20 серпня 2021 року

### ПЕРЕЛІК

заходів з поліпшення санітарного стану лісів на 2021 рік

по ДП "Городницький лісгосп"

(найменування власника лісів, постійного лісокористувача)

**Житомирська область**

(Автономна Республіка Крим, область)

Лісництво (урочище)	Номер кварталу	Номер виділу	Площа виділу, гектарів	Номер підвиділу	Площа підвиділу, гектарів		Коротка таксаційна характеристика насадження відповідно до матеріалів лісовпорядкування							Категорія захисності	Вид запланованих заходів	Причини призначення заходів	Орієнтовний запас деревини, що підлягає вирубуванню, куб. м	Наявність рослин і тварин, занесених до Червоної книги України
					загальна	у тому числі площа, можлива для експлуатації	склад	вік, років	повнота	бонітет	середня висота, м	середній діаметр, см	запас деревостану, куб. метрів на 1					
1	2	3	4	5	6	7	8	9	10	11	12	13	14	15	16	17	18	19
Броницьке	14	3	2		2	2	8Влч2Бп+Сз	66	0,7	2	23	28	250	4	срв	вітровал, бурелом	25	немає
Броницьке	23	21	3		3	3	9Сз1Бп	66	0,8	1	23	26	360	4	срв	верхівковий короїд	15	немає
Броницьке	32	27	2,6		2,6	2,6	10Сз+Бп	57	0,6	1А	23	28	290	4	срв	вітровал, бурелом	10	немає
Броницьке	33	17	1,4	1	0,5	0,5	6Сз4Бп	71	0,8	1	22	26	280	4	срв	вітровал, бурелом	15	немає
Броницьке	33	18	1,1		1,1	1,1	10Сз+Бп+Влч	71	0,7	1	24	22	340	4	срв	вітровал, бурелом	15	немає
Броницьке	33	24	2,1	1	0,9	0,9	9Влч1Сз	51	0,8	2	20	22	250	4	срв	вітровал, бурелом	15	немає
Броницьке	38	29	6,4	1	3	3	9Сз1Бп	61	0,8	1	22	26	320	4	срв	вітровал, бурелом	10	немає
Броницьке	38	45	1,2	1	0,5	0,5	7Сз3Бп	66	0,8	2	20	22	260	4	срв	вітровал, бурелом	20	немає
Броницьке	39	1	34,3	1	1,5	1,5	10Сз+Дз+Бп	95	0,5	2	26	32	280	4	срв	вітровал, бурелом	15	немає
Броницьке	42	6	7,2	2	2	2	10Сз+Бп	96	0,7	2	23	28	350	4	срв	вітровал, бурелом	45	немає
Броницьке	42	13	3,1	2	0,5	0,5	10Сз+Бп	96	0,6	1	27	36	360	4	срв	вітровал, бурелом	30	немає
Броницьке	43	10	6,4	1	1	1	7Сз2Бп10с+Дз+Влч	66	0,7	1А	25	32	330	4	срв	вітровал, бурелом	30	немає

Лісництво (урочище)	Номер кварталу	Номер виділу	Площа виділу, гектарів	Номер підвиділу	Площа підвиділу, гектарів		Коротка таксаційна характеристика насадження відповідно до матеріалів лісовпорядкування							Категорія захисності	Вид запланованих заходів	Причини призначення заходів	Орієнтовний запас деревини, що підлягає вирубуванню, куб. м	Наявність рослин і тварин, занесених до Червоної книги України
					загальна	у тому числі площа, можлива для експлуатації	склад	вік, років	повнота	бонітет	середня висота, м	середній діаметр, см	запас деревостану, куб. метрів на 1					
Броницьке	43	18	14	2	3	3	10Сз+Бп+Влч	105	0,6	2	25	32	320	4	срв	вітровал, бурелом	35	немає
Броницьке	48	41	8	1	1	1	10Сз+Дз+Бп	91	0,5	1	29	36	330	4	срв	вітровал, бурелом	70	немає
Броницьке	51	3	3,4	1	0,5	0,5	10Сз+Бп	76	0,6	1	23	32	290	4	срв	вітровал, бурелом	15	немає
Броницьке	51	36	2,9	1	1,5	1,5	9Сз1Бп	91	0,7	2	24	28	350	4	срв	вітровал, бурелом	20	немає
Броницьке	51	38	0,8		0,8	0,8	10Сз+Бп	110	0,5	2	28	40	310	4	срв	вітровал, бурелом	20	немає
Броницьке	52	6	26,4	4	1,5	1,5	10Сз+Бп	85	0,6	1	26	32	330	4	срв	вітровал, бурелом	30	немає
Броницьке	52	6	26,4	5	1	1	10Сз+Бп	85	0,6	1	26	32	330	4	срв	вітровал, бурелом	40	немає
Броницьке	52	6	26,4	6	2,5	2,5	10Сз+Бп	85	0,6	1	26	32	330	4	срв	вітровал, бурелом	30	немає
Броницьке	52	10	14,8	3	1	1	10Сз+Дз+Бп	91	0,5	1	27	36	310	4	срв	вітровал, бурелом	50	немає
Броницьке	53	20	5,4	1	1	1	9Сз1Бп	86	0,7	2	24	28	330	4	срв	верхівковий короїд	15	немає
Броницьке	53	32	4,9	1	0,5	0,5	7Сз3Бп	71	0,7	1	23	28	280	4	срв	вітровал, бурелом	30	немає
Броницьке	53	34	7,6	1	0,5	0,5	9Сз1Бп	91	0,7	1	26	36	340	4	срв	вітровал, бурелом	20	немає
Броницьке	53	37	1,8		1,8	1,8	7Сз1Дз2Бп	61	0,7	1А	23	28	260	4	срв	вітровал, бурелом	15	немає
Броницьке	54	27	2,8	1	1,8	1,8	4Сз2Влч4Бп	76	0,7	1	25	32	280	4	срв	вітровал, бурелом	15	немає
Броницьке	55	40	4,4	3	1	1	7Сз2Бп1Влч	96	0,7	2	23	32	250	4	срв	вітровал, бурелом	35	немає
Броницьке	58	7	3,2	1	0,8	0,8	9Сз1Бп+Дз	40	0,8	1А	18	20	240	4	срв	вітровал, бурелом	20	немає
Броницьке	58	37	11,5	3	1	1	9Сз1Бп	87	0,7	1	26	32	350	4	срв	вітровал, бурелом	30	немає
Броницьке	66	14	2,6	1	1	1	9Сз1Бп	56	0,7	1А	23	28	320	4	срв	вітровал, бурелом	15	немає
Броницьке	67	13	5,3	1	1	1	10Сз	96	0,5	1	28	36	320	4	срв	вітровал, бурелом	20	немає
<b>Разом СРВ:</b>					<b>41,8</b>	<b>41,8</b>												
Городницьке	9	37	1,1		1,1	1,1	9Сз1Влч+Дз+Бп	110	0,5	2	27	36	300	2	СРВ	вітровал, бурелом	25	немає
Городницьке	10	55	22,0	1	3,0	3,0	10Сз+Бп	66	0,7	1	23	26	350	4	СРВ	вітровал, бурелом	20	немає
Городницьке	21	36	2,2		2,2	2,2	10Сз+Дз+Бп	115	0,6	2	25	32	330	2	СРВ	вітровал, бурелом	15	немає
Городницьке	22	28	9,5		9,5	9,5	10Сз+Дз+Бп	80	0,6	1	25	32	330	2	СРВ	вітровал, бурелом	15	немає
Городницьке	23	22	2,4		2,4	2,4	10Сз+Бп	71	0,8	1	22	26	350	4	СРВ	вітровал, бурелом	20	немає
Городницьке	24	14	1,0		1,0	1,0	10Сз+Бп	80	0,6	1	26	32	340	4	СРВ	вітровал, бурелом	20	немає

Лісництво (урочище)	Номер кварталу	Номер виділу	Площа виділу, гектарів	Номер підвиділу	Площа підвиділу, гектарів		Коротка таксаційна характеристика насадження відповідно до матеріалів лісовпорядкування	вік, років	повнота	бонітет	середня висота, м	середній діаметр, см	запас деревостану, куб. метрів на 1	Категорія захисності	Вид запланованих заходів	Причини призначення заходів	Орієнтовний запас деревини, що підлягає вирубуванню, куб. м	Наявність рослин і тварин, занесених до Червоної книги України
					загальна	у тому числі площа, можлива для експлуатації												
Городницьке	24	20	10,5	1	2,5	2,5	10СЗ+Бп	80	0,6	1	27	32	354	4	СРВ	вітровал, бурелом	20	немає
Городницьке	24	33	6,1	1	3,1	3,1	10СЗ	105	0,7	2	25	32	410	4	СРВ	вітровал, бурелом	20	немає
Городницьке	24	37	17,0	1	3,5	3,5	10СЗ+Бп	90	0,6	1	27	32	340	4	СРВ	вітровал, бурелом	15	немає
Городницьке	24	55	3,3		3,3	3,3	10СЗ+Бп	110	0,6	2	26	28	340	4	СРВ	вітровал, бурелом	15	немає
Городницьке	31	10	7,7	1	1,0	1,0	4Дз2Бп2Гз1Сз1Ос+Влч	91	0,7	1	27	36	270	2	СРВ	вітровал, бурелом	20	немає
Городницьке	37	28	14,4	2	5,0	5,0	10СЗ+Бп	86	0,6	1	27	32	360	4	СРВ	вітровал, бурелом	15	немає
Городницьке	39	39	0,8		0,8	0,8	10СЗ+Бп	76	0,8	1	25	28	450	4	СРВ	вітровал, бурелом	30	немає
Городницьке	41	4	8,8		8,8	8,8	10СЗ	91	0,6	1	27	36	360	4	СРВ	вітровал, бурелом	10	немає
Городницьке	41	21	12,0	1	6,0	6,0	10СЗ+Бп	76	0,6	1	25	32	330	4	СРВ	вітровал, бурелом	20	немає
Городницьке	41	22	9,7	1	3,0	3,0	10СЗ+Бп	125	0,7	3	23	28	290	4	СРВ	вітровал, бурелом	15	немає
Городницьке	41	46	1,4		1,4	1,4	10СЗ	125	0,6	2	27	32	340	4	СРВ	вітровал, бурелом	15	немає
Городницьке	44	15	5,6	1	1,5	1,5	9Сз1Бп	71	0,7	1	23	26	340	2	СРВ	вітровал, бурелом	15	немає
Городницьке	45	24	5,4	1	2,0	2,0	9Сз1Дз	130	0,5	2	27	40	290	4	СРВ	вітровал, бурелом	15	немає
Городницьке	47	35	3,8	1	1,9	1,9	10СЗ+Дз+Бп	120	0,5	2	27	40	300	4	СРВ	верхівковий коройд	15	немає
Городницьке	47	36	9,4	1	2,0	2,0	10СЗ+Бп	115	0,6	2	26	32	320	4	СРВ	вітровал, бурелом	20	немає
Городницьке	50	6	1,5		1,5	1,5	10СЗ+Дз+Бп	115	0,6	3	23	26	250	4	СРВ	верхівковий коройд	25	немає
Городницьке	51	60	1,5		1,5	1,5	10СЗ	86	0,6	1	27	32	350	4	СРВ	верхівковий коройд	35	немає
Городницьке	59	20	3,6		3,6	3,6	10СЗ+Бп	91	0,7	1	26	32	400	4	СРВ	вітровал, бурелом	15	немає
Городницьке	60	2	1,7		1,7	1,7	9Сз1Бп	120	0,6	2	27	36	330	4	СРВ	вітровал, бурелом	15	немає
Городницьке	61	1	1,1		1,1	1,1	10СЗ+Бп	115	0,5	2	27	36	300	4	СРВ	вітровал, бурелом	20	Феґолтерос з"єднуєчий
Разом СРВ:					74,4	74,4												
Надслучанське	8	6	24,0		24,0	24,0	4Дз3Гз2Бп1Влч+Лпл+Клп+Ос	110	0,5	1	29	36	190	2	СРВ	вітровал, бурелом	50	немає
Надслучанське	15	12	4,0		4,0	4,0	6Бп1Ос1Дз2Гз+Клп	80	0,7	1А	29	32	240	3	СРВ	вітровал, бурелом	35	немає
Надслучанське	15	44	5,9		5,9	5,9	6Дз801Ос1Бп2Гз+Дз	80	0,6	2	23	28	180	4	СРВ	вітровал, бурелом	30	немає
Надслучанське	21	44	1,6		1,6	1,6	8Дз1Гз1Бп+Ос+Сз	59	0,7	1А	23	28	250	4	СРВ	верхівковий коройд	20	немає
Надслучанське	25	2	18,5	2	16,5	16,5	4Дз4Бп2Гз+Влч+Сз	90	0,7	2	25	32	180	4	СРВ	вітровал, бурелом	15	немає
Надслучанське	33	10	1,6		1,6	1,6	10Дз+Гз	67	0,7	2	20	22	220	4	СРВ	вітровал, бурелом	50	немає

Пісництво (урочище)	Номер кварталу	Номер виділу	Площа виділу, гектарів	Номер підвиділу	Площа підвиділу, гектарів		Коротка таксаційна характеристика насаджень відповідно до матеріалів лісовпорядкування	вік, років	повнота	бонітет	середня висота, м	середній діаметр, см	запас деревостану, куб. метрів на 1	Категорія захисності	Вид запланованих заходів	Причини призначення заходів	Орієнтовний запас деревини, що підлягає вирубуванню, куб. м	Наявність рослин і тварин, занесених до Червоної книги України
					загальна	у тому числі площа, можлива для експлуатації												
Надслучанське	34	2	7,5		7,5	7,5	5Дз2Гз1Бп2Сз	66	0,6	1	22	24	200	4	СРВ	вітровал, бурелом	20	немає
Надслучанське	50	17	2,5		2,5	2,5	4Бп3Дз1Сз2Гз+Влч	80	0,6	1А	28	36	190	4	СРВ	вітровал, бурелом	40	немає
Надслучанське	63	1	61,0	1	3,9	3,9	5Дз2Гз1Сз3Бп1Ос+Лпд	71	0,8	2	21	26	220	4	СРВ	вітровал, бурелом	25	немає
Разом СРВ:					67,5	67,5												
Кленівське	10	4	21,0	1	7,0	7,0	3Бп2Дз2Влч2Сз1Ос	71	0,7	1	23	28	250	4	СРВ	вітровал, бурелом	15	немає
Кленівське	10	10	2,3		2,3	2,3	5Бп3Сз1Дз1Влч+Ос	51	0,7	1А	22	26	220	4	СРВ	вітровал, бурелом	15	немає
Кленівське	11	32	2,8		2,8	2,8	10Сз+Влч+Бп	47	0,7	1А	22	28	320	4	СРВ	вітровал, бурелом	15	немає
Кленівське	12	24	0,3		0,3	0,3	10Сз+Бл	56	0,8	1А	24	28	400	4	СРВ	вітровал, бурелом	15	немає
Кленівське	15	2	3,6		3,6	3,6	9Сз1Бп+Ос+Влч	58	0,6	1А	23	28	270	4	СРВ	вітровал, бурелом	10	немає
Кленівське	16	58	2,8		2,8	2,8	10Сз+Бп	81	0,7	1	24	36	360	4	СРВ	вітровал, бурелом	10	немає
Кленівське	18	7	1,7		1,7	1,7	10Сз+Бп+Влч+Яле	58	0,6	1А	24	28	310	4	СРВ	вітровал, бурелом	15	немає
Кленівське	20	2	3,3		3,3	3,3	9Сз1Бп	61	0,8	1	22	28	360	4	СРВ	вітровал, бурелом	15	немає
Кленівське	23	6	3,6		3,6	3,6	5Сз3Яле1Дз1Бп+Ос	54	0,7	1Б	26	36	310	4	СРВ	вітровал, бурелом	15	немає
Кленівське	23	7	10,3	1	3,0	3,0	9Сз1Дз+Бп+Гз	55	0,6	1А	23	28	250	4	СРВ	вітровал, бурелом	15	немає
Кленівське	38	16	4,2		4,2	4,2	9Сз1Бп	53	0,7	1А	23	28	340	4	СРВ	вітровал, бурелом	15	немає
Кленівське	38	21	6,1	1	3,0	3,0	9Сз1Бп+Ос	71	0,6	1	25	32	310	4	СРВ	вітровал, бурелом	10	немає
Кленівське	38	28	1,0		1,0	1,0	10Сз+Бп+Ос+Влч	81	0,5	1	24	32	250	4	СРВ	вітровал, бурелом	15	немає
Кленівське	39	13	9,0	1	6,0	6,0	9Сз(9)1Дз+Ос	91	0,6	1А	30	40	380	4	СРВ	вітровал, бурелом	15	немає
Кленівське	42	37	1,2		1,2	1,2	8Сз2Бп+Яле+Яз+Влч	44	0,8	1А	21	26	300	4	СРВ	вітровал, бурелом	15	немає
Кленівське	43	15	1,7		1,7	1,7	9Сз1Бп	100	0,7	2	26	36	400	4	СРВ	вітровал, бурелом	15	немає
Кленівське	45	1	52,0	1	13,0	13,0	9Сз1Бп+Дз	61	0,8	1А	23	28	380	4	СРВ	вітровал, бурелом	10	немає
Кленівське	50	4	1,4		1,4	1,4	9Сз1Бп+Дз	59	0,7	1А	24	28	330	4	СРВ	вітровал, бурелом	15	немає
Кленівське	50	21	1,2		1,2	1,2	8Сз2Бп+Дз	59	0,7	1А	23	28	300	4	СРВ	вітровал, бурелом	15	немає
Кленівське	50	42	2,6		2,6	2,6	6Сз2Бп1Дз1Ос	76	0,6	1Б	32	36	320	4	СРВ	вітровал, бурелом	15	немає
Кленівське	63	13	16,0		16,0	16,0	9Сз1Бп	71	0,7	1А	26	32	370	4	СРВ	вітровал, бурелом	10	немає
Кленівське	65	41	3,2		3,2	3,2	9Сз1Бп+Дз	71	0,6	2	19	36	210	4	СРВ	вітровал, бурелом	10	немає
Всього СРВ					84,9	84,9												




Лісництво (уточнює)	Номер кварталу	Номер виділу	Площа виділу, гектарів	Номер підвиділу	Площа підвиділу, гектарів		Коротка таксаційна характеристика насадження відповідно до матеріалів лісовпорядкування	склад	вік, років	повнота	бонітет	середня висота, м	середній діаметр, см	запас деревостану, куб. метрів на 1	Категорія захисності	Вид запланованих заходів	Причини призначення заходів	Орієнтовний запас деревини, що підлягає вирубуванню, куб. м	Наявність рослин і тварин, занесених до Червоної книги України
					загальна	у тому числі площа, можлива для експлуатації													
Липинське	12	16	1,9		1,9	1,9		6С34Бп+Ос+Дз	70	0,5	1	24	28	200	4	СРВ	вітровал, бурелом	20	немає
Липинське	13	15	1,4		1,4	1,4		9С31Бп	80	0,6	2	22	26	250	4	СРВ	вітровал, бурелом	25	немає
Липинське	14	2	30,8	1	7,0	7,0		10С3+Бп	90	0,7	2	22	28	330	4	СРВ	вітровал, бурелом	20	немає
Липинське	21	8	7,5		7,5	7,5		10С3ж+Дз+Бп	57	0,7	1А	25	32	380	4	СРВ	вітровал, бурелом	15	немає
Липинське	23	23	2,7		2,7	2,7		10С3	57	0,7	1	21	22	300	4	СРВ	верхівковий коройд	15	немає
Липинське	31	17	3,2		3,2	3,2		4С36Бп+Влч	85	0,6	1	28	32	250	4	СРВ	вітровал, бурелом	10	немає
Липинське	31	48	1,4		1,4	1,4		9С31Бп	95	0,5	1	27	32	270	4	СРВ	верхівковий коройд	20	немає
Липинське	34	33	1,4		1,4	1,4		5С35Бп	60	0,6	1А	23	28	210	4	СРВ	верхівковий коройд	20	немає
Липинське	45	33	19,5	1	5,0	5,0		9С31Бп	70	0,7	1	24	30	330	4	СРВ	верхівковий коройд	20	немає
Липинське	48	17	1,8		1,8	1,8		5Бп3Ос2С3	70	0,7	1	26	30	300	4	СРВ	вітровал, бурелом	25	немає
Липинське	49	35	4,5		4,5	4,5		9С31Бп	90	0,6	1	27	32	330	4	СРВ	вітровал, бурелом	15	немає
Липинське	56	1	3,4		3,4	3,4		9Влч1Бп	65	0,7	1	26	30	300	4	СРВ	вітровал, бурелом	20	немає
<b>Разом СРВ:</b>					<b>41,2</b>	<b>41,2</b>													
Червоноволоське	11	19	2,8		2,8	2,8		8С31Влч1Бп	121	0,6	3	24	32	240	4	СРВ	вітровал, бурелом	25	немає
Червоноволоське	11	25	8,0	1	0,7	0,7		9С31Бп	68	0,9	1	22	28	380	4	СРВ	вітровал, бурелом	30	немає
Червоноволоське	11	31	4,4		4,4	4,4		7С32Дз1Бп	96	0,6	2	26	32	270	4	СРВ	вітровал, бурелом	30	немає
Червоноволоське	17	1	1,6	1	0,4	0,4		10С3+Дз+Бп	52	0,8	1А	21	28	360	4	СРВ	вітровал, бурелом	50	немає
Червоноволоське	18	11	4,3	1	1,5	1,5		8С32Бп	61	0,7	1А	25	30	330	4	СРВ	вітровал, бурелом	15	немає
Червоноволоське	18	29	2,5	1	1,0	1,0		7С32Бп1Ос	66	0,7	1А	26	32	340	4	СРВ	вітровал, бурелом	25	немає
Червоноволоське	19	4	3,1	1	2,0	2,0		8С32Бп	66	0,6	1А	25	28	280	4	СРВ	вітровал, бурелом	15	немає
Червоноволоське	20	34	4,9	1	0,5	0,5		5Бп2Дз1С32Ос	78	0,7	1	25	32	280	4	СРВ	вітровал, бурелом	40	немає
Червоноволоське	20	40	7,5	1	1,3	1,3		6Дз2Ос1Бп1С3+Гз	56	0,6	1А	23	26	210	4	СРВ	вітровал, бурелом	20	немає
Червоноволоське	20	46	2,3	1	0,8	0,8		8С31Дз1Бп	56	0,7	1А	22	26	300	4	СРВ	вітровал, бурелом	10	немає
Червоноволоське	21	47	26,7	1	3,0	3,0		7С32Бп1Ос	76	0,7	1	26	32	330	4	СРВ	вітровал, бурелом	20	немає
Червоноволоське	25	5	5,8	1	0,7	0,7		6С33Бп1Ос	29	0,7	3	9	12	90	4	СРВ	вітровал, бурелом	10	немає
Червоноволоське	26	4	8,0	1	1,1	1,1		6С33Бп1Ос	71	0,6	1	25	36	250	4	СРВ	вітровал, бурелом	15	немає
Червоноволоське	29	19	5,6	1	3,4	3,4		8С32Бп	54	0,7	1А	23	30	310	4	СРВ	вітровал, бурелом	10	немає

Лісництво (урочище)	Номер кварталу	Номер виділу	Площа виділу, гектарів	Номер підвиділу	Площа підвиділу, гектарів		Коротка таксаційна характеристика насадження відповідно до матеріалів лісовпорядкування							Категорія захисності	Вид запланованих заходів	Причини призначення заходів	Орієнтовний запас деревини, що підлягає вирубуванню, куб. м	Наявність рослин і тварин, занесених до Червоної книги України
					загальна	у тому числі площа, можлива для експлуатації	склад	вік, років	повнота	бонітет	середня висота, м	середній діаметр, см	запас деревостану, куб. метрів на 1					
Червоновольське	32	37	7,9	2	1,3	1,3	8Сз2Дз+Бп	51	0,8	1А	23	26	310	4	СРВ	вітровал, бурелом	20	немає
Червоновольське	35	40	0,9		0,9	0,9	10Влч+Ос+Сз+Бп	80	0,7	1	27	32	360	4	СРВ	вітровал, бурелом	50	немає
Червоновольське	36	7	1,7		1,7	1,7	10Сз+Бп	91	0,6	1	26	36	340	4	СРВ	вітровал, бурелом	25	немає
Червоновольське	36	31	11,5	2	2,3	2,3	7Сз26п1Ос	81	0,6	1	26	36	310	4	СРВ	вітровал, бурелом	10	немає
Червоновольське	36	31	11,5	3	2,2	2,2	7Сз26п1Ос	81	0,6	1	26	36	310	4	СРВ	вітровал, бурелом	30	немає
Червоновольське	36	37	3,5	1	1,9	1,9	9Сз1Бп	86	0,5	1	28	44	300	4	СРВ	вітровал, бурелом	25	немає
Червоновольське	37	22	6,5	1	2,0	2,0	10Сз+Бп+Ос+Дз	58	0,7	1А	25	30	390	4	СРВ	вітровал, бурелом	15	немає
Червоновольське	39	2	45,0	1	0,6	0,6	7Сз2Дз1Бп+Влч	56	0,7	1А	24	28	340	4	СРВ	вітровал, бурелом	15	немає
Червоновольське	39	26	7,2	1	0,6	0,6	4Дз3Ос2Бп1Сз	66	0,7	1	22	28	270	4	СРВ	вітровал, бурелом	30	немає
Червоновольське	41	49	7,0	1	2,3	2,3	7Дз2Бп1Влч+Сз+Ос+Гз	66	0,7	1	24	30	250	4	СРВ	вітровал, бурелом	15	немає
Червоновольське	44	26	23,7	1	1,2	1,2	4Бп3Сз2Ос1Дз+Гз	81	0,5	1	26	36	220	4	СРВ	вітровал, бурелом	55	немає
Червоновольське	47	19	6,4	2	1	1	6Сз2Бп2Дз	51	0,7	1А	22	28	230	4	СРВ	вітровал, бурелом	25	немає
Червоновольське	49	27	4,6	1	1	1	10Сз+Бп	66	0,7	1	24	30	360	4	СРВ	вітровал, бурелом	20	немає
<b>Разом СРВ:</b>					<b>42,6</b>	<b>42,6</b>												
<b>Всього СРВ</b>					<b>352,4</b>	<b>352,4</b>												

**Директор ДП "Городницький лісгосп"**

(найменування посади керівника підприємства, установи, організації)

19 07 2021 року



(підпис)

**Віктор МЕЛЬНИК**

(ініціали та прізвище)

**А К Т**  
**поточного лісопатологічного обстеження**

21 липня 2021 року

сmt. Городниця

Мною, інженером – лісопатологом I кат. ДСЛП «Вінницялісозахист» Фіщук Ю.О., в період з 14.07-16.07.2021 року та 20.07-22.07. 2021 року, за участю інженера охорони та захисту лісу ДП «Городницьке ЛГ» Остапчука М.В., в присутності посадових осіб Городницького, Червоновольського, Броницького, Кленівського, Липинського, Надслучанського лісництв, проведено поточне лісопатологічне обстеження лісових насаджень, які перебувають у постійному користуванні ДП «Городницьке ЛГ».

В результаті обстеження встановлено наступне:

**Броницьке л-во** - обстежено лісові насадження в наступних кварталах:  
14,23,32,33,38,39,42,43,48,51,52,53,54,55,58,66,67.

**Обстежена площа – 41,8 га.**

**СРВ – 41,8 га.**

- Вітровал, бурелом – 36,9 га - (18,1 га. – слабкий ступінь; 18,8 га. – середній ступінь).
- Верхівковий короїд – 4,9 га. - (4,9 га. – слабкий ступінь).

**Городницьке л-во** - обстежено лісові насадження в наступних кварталах:  
9,10,21,22,23,24,31,37,39,41,44,45,47,50,51,59,60,61.

**Обстежена площа – 74,4 га.**

**СРВ – 74,4 га.**

- Вітровал, бурелом – 69,5 га - (68,4 га. – слабкий ступінь; 1,1 га. – середній ступінь).
- Верхівковий короїд – 4,9 га. - (1,9 га. – слабкий ступінь; 3,0 га. – середній ступінь).

**Надслучанське л-во** - обстежено лісові насадження в наступних кварталах:  
8,15,21,25,33,34,50,63.

**Обстежена площа – 67,5 га.**

**СРВ – 67,5 га.**

- Вітровал, бурелом – 67,5 га - (67,5 га. – середній ступінь).

**Кленівське л-во** - обстежено лісові насадження в наступних кварталах:  
10,11,12,15,16,18,20,23,38,39,42,43,45,50,63,65.

**Обстежена площа – 84,9 га.**

**СРВ – 84,9 га.**

- Вітровал, бурелом – 84,9 га - (84,9 га. – слабкий ступінь).

**Липинське л-во** - обстежено лісові насадження в наступних кварталах:  
12,13,14,21,23,31,34,45,48,49,56.

**Обстежена площа – 41,2 га.**

**СРВ – 41,2 га.**

- Вітровал, бурелом – 30,7 га - (25,6 га. – слабкий ступінь; 5,1 га. – середній ступінь).
- Верхівковий короїд – 10,5 га. - (9,1 га. – слабкий ступінь; 1,4 га. – середній ступінь).

**Червоновольське л-во** - обстежено лісові насадження в наступних кварталах:  
11,17,18,19,20,21,25,26,29,32,35,36,37,39,41,44,47,49.

**Обстежена площа – 42,6 га.**

**СРВ – 42,6 га.**

- Вітровал, бурелом – 42,6 га - (21,3 га. – слабкий ступінь; 21,3 га. – середній ступінь).

Обстежені деревостани в основному представлені різновіковими чистими та мішаними насадженнями з головною породою Сз, Дз, Бп, Влч. Всього обстежена площа по ДП «Городницький лісгосп» складає **352,4 га**.

В тому числі по причинах пошкодження, га:

- Вітровал, бурелом – **331,4 га.** - (219,2 га. – слабкий ступінь; 112,2 га. – середній ступінь);
- Верхівковий короїд – **21,0 га.** - (15,0 га. – слабкий ступінь; 6,0 га. – середній ступінь).

Даним обстеженням рекомендовано провести:

- СРВ – на площі **352,4 га**;

#### Лісопатологічна характеристика обстежених насаджень:

Обстежені насадження характеризуються незадовільним санітарним станом – всихання різної інтенсивності. Причинами погіршення санітарного стану є діяльність осередків шкідників та хвороб лісу, а також несприятливих чинників зовнішнього природного середовища.

#### Насадження що потребують проведення санітарних рубань вибіркових:

Насадження з переважанням або з головною породою Сз, Дз, Бп, Влч пошкоджені стихійним явищем (вітровал, бурелом) в основному слабого та середнього ступеня. Характер пошкодження поодинокий та груповий. Основна частина пошкоджених дерев зосереджена біля стін лісових масивів (межі зрубів минулих років, дороги, «вікна» в насадженнях з нерівномірною повнотою).

**Осередки з переважанням короїда верхівкового (вершинного).** Основними причинами розладнання обстежених деревостанів є діяльність комплексу стовбурових шкідників у видовому складі яких на Сз провідне місце посідають: короїд вершинний (*Ips acuminatus*), короїд шести зубий (*Ips sexdentatus*) лубоїди соснові (лубоїд сосновий малий – *Blastophagus minor*, лубоїд сосновий великий *Blastophagus piniperda*); на Яле - короїд типограф (*Ips typographus*). На листяних породах – кореневі та стовбурові гнилі (Влч, Ос, Бп, Яз та Дз) та осиковий трутовик.

Дані насадження (з головною породою Сз в складі) характеризуються розвитком та розповсюдженням на тлі еколого-кліматичних факторів (нерівномірна кількість опадів, ранній початок вегетаційних періодів минулих років, та інш.) небезпечних осередків короїда верхівкового (*Ips acuminatus*), в меншій мірі лубоїда соснового малого (*Blastophagus minor*) та короїда шести зубого (*Ips sexdentatus*) внаслідок чого відбувається всихання соснових деревостанів в середньому ступеню (10% від загального запасу деревостанів). Переважно дерева поодинокого та групового характеру, зрідка куртинами до 0,01 га.

Приурочене всихання переважно до стін лісових масивів (межі зрубів минулих років, дороги, «вікна» в насадженнях з нерівномірною повнотою). Характер всихання одночасний, серед сухостійних дерев переважають дерева V та VI категорій стану (характеризуються частковим опаданням кори, дерева відпрацьовані стовбуровими шкідниками, хвоя, гілки другого і третього порядків відсутні). Переважає вершинний тип всихання. крони дерев сосни сильно ажурні, спостерігається зміна (освітлення) кольору глиці від світло-зеленого до жовтого.

В обстежених насадженнях спостерігається поодиноке та групове всихання дерев сосни внаслідок пошкодження синьою сосною златкою, дерева відпрацьовані шкідником, хвоя у переважній кількості таких дерев руда, невелика кількість дерев з жовтуватого-зеленою хвоєю, або хвоя частково вже опала. Кора на таких деревах відшаровується, на деревині розвинулись сажисті грибки, що дало поверхні стовбура чорне забарвлення. В таких деревах всихання відбувається знизу до вершини.

Також внутрішні тканини стовбурів в місцях поширення личинкових ходів вищезгаданих стовбурових шкідників характеризуються наявністю «синяви» яка характерна при поширенні її збудників - офіостомових грибів. Сухостійні й особливо всихаючі та сильно ослаблені дерева є сприятливим фактором для утворення небезпечних осередків стовбурових шкідників в майбутньому.

Всихання листяних порід в мішаних насадженнях поодинокі, переважаючою причиною пошкодження являються кореневі та стовбурні гнилі, вітровал та бурелом поодинокий.

Відсоток всихання насаджень що потребують проведення санітарних рубань вибіркового коливається від 5% до 20% (від загального запасу деревостанів).

Для поліпшення санітарного стану лісів та відповідно до «Санітарних правил в лісах України» рекомендовано провести санітарне рубання вибірконе (СРВ) на площі **352,4 га**.

Відомість поточного лісопатологічного обстеження додається.

Таксаційні характеристики обстежених насаджень та запаси деревини внесені у журнал поточного лісопатологічного обстеження використовувалися згідно матеріалів лісовпорядкування 2019 року.

Під час проведення даного обстеження лісовій охороні ДП «Городницьке ЛГ» надавалась методична допомога з питань лісозахисту.

Примітка: *відбір дерев в рубку та розподіл їх по категоріям стану, геодезична зйомка. матеріально-грошова оцінка лісосік, визначення фактичних середніх розрядів висот та діаметрів проводилось силами лісової охорони ДП «Городницький лісгосп».*

### РЕКОМЕНДАЦІЇ:

1. Запланувати та провести всі запроектовані даним лісопатологічним обстеженням заходи з поліпшення санітарного стану лісів.
2. Рубки провести згідно Санітарних правил в лісах України .
3. На зрубках порубкові залишки рекомендується спалювати одночасно із заготівлею, з метою локалізації діючих осередків.
4. При спалюванні порубкових решток необхідно дотримуватися Правил пожежної безпеки.
5. При появі осередків масового розмноження та розповсюдження шкідників/хвороб лісу та не визначенні їх видового складу й з метою своєчасного планування видів та об'ємів заходів з поліпшення санітарного стану – своєчасно інформувати ДСЛП «Вінницялісозахист» та Житомирське ОУЛМГ.
6. Осередки шкідників та хвороб лісу виявлені даним лісопатологічним обстеженням поставити на облік.

#### Обстеження провів:

Інженер-лісопатолог І-кат  
ДСЛП «Вінницялісозахист»



Ю.О. Фіщук

#### За участі:

Інженера ОЗЛ  
ДП «Городницьке ЛГ»

М.В. Остапчука

#### З актом ознайомлений:

Головний лісничий  
ДП «Городницьке ЛГ»

І.І. Метлицький



Відомість  
Поточного лісопатологічного обстеження лісових насаджень  
Державного підприємства "Городницьке лісове господарство"  
Житомирська область

Лісництво (урочище)	№ кв.	№ вид.	Площа виділу, гектарів	Номер підвиділу	Площа підвиділу, гектарів		Коротка таксаційна характеристика відповідно матеріалів базового лісовпорядкування 2018 року							Запас деревостану на 1га	Категорія захисц.	Вид запланованих заходів	Причини призначення заходів	Орієнтовна інтенсивність проведення заходу, %	Примітка
					загальна	у тому числі площа, можлива для експлуатації	Склад насадження	Вік	Повнота	Бонітет	Ср		ТЛУ						
											h/м	d/см.							
1	2	3	4	5	6	7	8	9	10	11	12	13		14	15	16	17	18	19
Брошнівське	14	3	2		2,0	2,0	8Влч2Бп+Сз	66	0,7	2	23	28	СЗГДС	250	4	СРВ	Вітровал, бурелом, кореневі та стовбурні гнилі, верхівковий короїд. Поодинокий та груповий характер пошкодження. Середній ступінь.	10	
	23	21	3		3,0	3,0	9Сз1Бп	66	0,8	1	23	26	ВЗДСА	360	4	СРВ	Верхівковий короїд, кореневі та стовбурні гнилі Поодинокий характер пошкодження. Слабкий ступінь. Частково пошкоджено пожежею минулих років.	5	
	32	27	2,6		2,6	2,6	10Сз+Бп	57	0,6	1А	23	28	ВЗДСА	290	4	СРВ	Вітровал, бурелом, кореневі та стовбурні гнилі, верхівковий короїд. Поодинокий характер пошкодження. Слабкий ступінь.	5	
	33	17	1,4	1	0,5	0,5	6Сз4Бп	71	0,8	1	22	26	ВЗДСО	280	4	СРВ	Вітровал, бурелом, кореневі та стовбурні гнилі, верхівковий короїд. Поодинокий характер пошкодження. Слабкий ступінь.	5	
	33	18	1,1		1,1	1,1	10Сз+Бп+Влч	71	0,7	1	24	22	ВЗДСО	340	4	СРВ	Вітровал, бурелом, кореневі та стовбурні гнилі, верхівковий короїд. Поодинокий характер пошкодження. Слабкий ступінь.	5	
	33	24	2,1	1	0,9	0,9	9Влч1Сз	51	0,8	2	20	22	ВЗДС	250	4	СРВ	Вітровал, бурелом, кореневі та стовбурні гнилі, верхівковий короїд. Поодинокий характер пошкодження. Слабкий ступінь.	5	
	38	29	6,4	1	3	3	9Сз1Бп	61	0,8	1	22	26	ВЗДСА	320	4	СРВ	Вітровал, бурелом, кореневі та стовбурні гнилі, верхівковий короїд. Поодинокий характер пошкодження. Слабкий ступінь.	5	
	38	45	1,2	1	0,5	0,5	7сз3Бп	66	0,8	2	20	22	В4ДС	260	4	СРВ	Вітровал, бурелом, кореневі та стовбурні гнилі, верхівковий короїд. Поодинокий характер пошкодження. Слабкий ступінь.	5	
	39	1	34,3	1	1,5	1,5	10Сз+Дз+Бп	95	0,5	2	26	32	ВЗДСА	280	4	СРВ	Вітровал, бурелом, кореневі та стовбурні гнилі, верхівковий короїд. Поодинокий характер пошкодження. Слабкий ступінь.	5	

Бронниця	42	6	7,2	2	2	2	10Сз+Бп	96	0,7	2	23	28	В4ДС	350	4	СРВ	Вітровал, бурелом, кореневі та стовбурні гнилі, верхівковий короїд. Поодинокий та груповий характер пошкодження. Середній ступінь.	10	
	42	13	3,1	2	0,5	0,5	10Сз+Бп	96	0,6	1	27	36	ВЗДСА	360	4	СРВ	Вітровал, бурелом, кореневі та стовбурні гнилі, верхівковий короїд. Поодинокий та груповий характер пошкодження. Середній ступінь.	10	
	43	10	6,4	1	1	1	7Сз2Бп1Ос+Дз+Влч	66	0,7	1А	25	32	ВЗДСА	330	4	СРВ	Вітровал, бурелом, кореневі та стовбурні гнилі, верхівковий короїд. Поодинокий та груповий характер пошкодження. Середній ступінь.	10	
	43	18	14	2	3	3	10Сз+Бп+Влч	105	0,6	2	25	32	В4ДСО	320	4	СРВ	Вітровал, бурелом, кореневі та стовбурні гнилі, верхівковий короїд. Поодинокий та груповий характер пошкодження. Середній ступінь.	10	
	48	41	8	1	1	1	10Сз+Дз+Бп	91	0,5	1	29	36	ВЗДСА	330	4	СРВ	Вітровал, бурелом, кореневі та стовбурні гнилі, верхівковий короїд. Поодинокий та груповий характер пошкодження. Середній ступінь.	15	
	51	3	3,4	1	0,5	0,5	10Сз+Бп	76	0,6	1	23	32	В4ДСО	290	4	СРВ	Вітровал, бурелом, кореневі та стовбурні гнилі, верхівковий короїд. Поодинокий характер пошкодження. Слабкий ступінь.	5	
	51	36	2,9	1	1,5	1,5	9Сз1Бп	91	0,7	2	24	28	В4ДСО	350	4	СРВ	Вітровал, бурелом, кореневі та стовбурні гнилі, верхівковий короїд. Поодинокий характер пошкодження. Слабкий ступінь.	5	
	51	38	0,8		0,8	0,8	10Сз+Бп	110	0,5	2	28	40	ВЗСаО	310	4	СРВ	Вітровал, бурелом, кореневі та стовбурні гнилі, верхівковий короїд. Поодинокий характер пошкодження. Слабкий ступінь.	5	
	52	6	26,4	4	1,5	1,5	10Сз+Бп	85	0,6	1	26	32	ВЗДСА	330	4	СРВ	Вітровал, бурелом, кореневі та стовбурні гнилі, верхівковий короїд. Поодинокий та груповий характер пошкодження. Середній ступінь.	10	
	52	6	26,4	5	1	1	10Сз+Бп	85	0,6	1	26	32	ВЗДСА	330	4	СРВ	Вітровал, бурелом, кореневі та стовбурні гнилі, верхівковий короїд. Поодинокий та груповий характер пошкодження. Середній ступінь.	10	
	52	6	26,4	6	2,5	2,5	10Сз+Бп	85	0,6	1	26	32	ВЗДСА	330	4	СРВ	Вітровал, бурелом, кореневі та стовбурні гнилі, верхівковий короїд. Поодинокий та груповий характер пошкодження. Середній ступінь.	10	
	52	10	14,8	3	1	1	10Сз+Дз+Бп	91	0,5	1	27	36	ВЗДСА	310	4	СРВ	Вітровал, бурелом, кореневі та стовбурні гнилі, верхівковий короїд. Поодинокий та груповий характер пошкодження. Середній ступінь.	15	
	53	20	5,4	1	1	1	9Сз1Бп	86	0,7	2	24	28	ВЗДСА	330	4	СРВ	Верхівковий короїд, кореневі та стовбурні гнилі. Поодинокий характер пошкодження. Слабкий ступінь.	5	
	53	32	4,9	1	0,5	0,5	7Сз3Бп	71	0,7	1	23	28	ВЗДС	280	4	СРВ	Вітровал, бурелом, кореневі та стовбурні гнилі, верхівковий короїд. Поодинокий та груповий характер пошкодження. Середній ступінь.	10	
	53	34	7,6	1	0,5	0,5	9Сз1Бп	91	0,7	1	26	36	ВЗДСА	340	4	СРВ	Вітровал, бурелом, кореневі та стовбурні гнилі, верхівковий короїд. Поодинокий характер пошкодження. Слабкий ступінь.	5	

Бронницьке	53	37	1,8		1,8	1,8	7Сз1Дз2Бп	61	0,7	1А	23	28	ВЗДСА	260	4	СРВ	Вітровал, бурелом, кореневі та стовбурні гнилі, верхівковий короїд. Поодинокий характер пошкодження. Слабкий ступінь.	5	
	54	27	2,8	1	1,8	1,8	4Сз2Влч4Бп	76	0,7	1	25	32	В4ДСО	280	4	СРВ	Вітровал, бурелом, кореневі та стовбурні гнилі, верхівковий короїд. Поодинокий характер пошкодження. Слабкий ступінь.	5	
	55	40	4,4	3	1	1	7Сз2Бп1Влч	96	0,7	2	23	32	В4ДСО	250	4	СРВ	Вітровал, бурелом, кореневі та стовбурні гнилі, верхівковий короїд. Поодинокий та груповий характер пошкодження. Середній ступінь.	15	
	58	7	3,2	1	0,8	0,8	9Сз1Бп+Дз	40	0,8	1А	18	20	ВЗСАО	240	4	СРВ	Вітровал, бурелом, кореневі та стовбурні гнилі, верхівковий короїд. Поодинокий та груповий характер пошкодження. Середній ступінь.	10	
	58	37	11,5	3	1	1	9Сз1Бп	87	0,7	1	26	32	ВЗДСА	350	4	СРВ	Вітровал, бурелом, кореневі та стовбурні гнилі, верхівковий короїд. Поодинокий та груповий характер пошкодження. Середній ступінь.	10	
	66	14	2,6	1	1	1	9Сз1Бп	56	0,7	1А	23	28	ВЗДСА	320	4	СРВ	Вітровал, бурелом, кореневі та стовбурні гнилі, верхівковий короїд. Поодинокий характер пошкодження. Слабкий ступінь.	5	
	67	13	5,3	1	1	1	10Сз	96	0,5	1	28	36	ВЗДСА	320	4	СРВ	Вітровал, бурелом, кореневі та стовбурні гнилі, верхівковий короїд. Поодинокий характер пошкодження. Слабкий ступінь.	5	
Всього по лісництву СРВ:					41,8	41,8													
Городицьке	9	37	1,1		1,1	1,1	9Сз1Влч+Дз+Бп	110	0,5	2	27	36	ВЗДСА	300	2	СРВ	Вітровал, бурелом, кореневі та стовбурні гнилі, верхівковий короїд. Поодинокий та груповий характер пошкодження. Середній ступінь.	10	
	10	55	22,0	1	3,0	3,0	10Сз+Бп	66	0,7	1	23	26	ВЗДСА	350	4	СРВ	Вітровал, бурелом, кореневі та стовбурні гнилі, верхівковий короїд. Поодинокий характер пошкодження. Слабкий ступінь.	5	
	21	36	2,2		2,2	2,2	10Сз+Дз+Бп	115	0,6	2	25	32	В4ДС	330	2	СРВ	Вітровал, бурелом, кореневі та стовбурні гнилі, верхівковий короїд. Поодинокий характер пошкодження. Слабкий ступінь.	5	
	22	28	9,5		9,5	9,5	10Сз+Дз+Бп	80	0,6	1	25	32	ВЗДС	330	2	СРВ	Вітровал, бурелом, кореневі та стовбурні гнилі, верхівковий короїд. Поодинокий характер пошкодження. Слабкий ступінь.	5	
	23	22	2,4		2,4	2,4	10Сз+Бп	71	0,8	1	22	26	ВЗДС	350	4	СРВ	Вітровал, бурелом, кореневі та стовбурні гнилі, верхівковий короїд. Поодинокий характер пошкодження. Слабкий ступінь.	5	
	24	14	1,0		1,0	1,0	10Сз+Бп	80	0,6	1	26	32	ВЗДСА	340	4	СРВ	Вітровал, бурелом, кореневі та стовбурні гнилі, верхівковий короїд. Поодинокий характер пошкодження. Слабкий ступінь.	5	
	24	20	10,5	1	2,5	2,5	10Сз+Бп	80	0,6	1	27	32	ВЗДСА	354	4	СРВ	Вітровал, бурелом, кореневі та стовбурні гнилі, верхівковий короїд. Поодинокий характер пошкодження. Слабкий ступінь.	5	

24	33	6,1	1	3,1	3,1	10Сз	105	0,7	2	25	32	В4ДСА	410	4	СРВ	Вітровал, бурелом, кореневі та стовбурні гнилі, верхівковий короїд. Поодинокий характер пошкодження. Слабкий ступінь.	5	
24	37	17,0	1	3,5	3,5	10Сз+Бп	90	0,6	1	27	32	ВЗДС	340	4	СРВ	Вітровал, бурелом, кореневі та стовбурні гнилі, верхівковий короїд. Поодинокий характер пошкодження. Слабкий ступінь.	5	
24	55	3,3		3,3	3,3	10Сз+Бп	110	0,6	2	26	28	ВЗДС	340	4	СРВ	Вітровал, бурелом, кореневі та стовбурні гнилі, верхівковий короїд. Поодинокий характер пошкодження. Слабкий ступінь.	5	
31	10	7,7	1	1,0	1,0	4Дз2Бп2Гз1Сз1Ос+Влч	91	0,7	1	27	36	СЗ1ДС	270	2	СРВ	Вітровал, бурелом, кореневі та стовбурні гнилі, верхівковий короїд. Поодинокий характер пошкодження. Слабкий ступінь.	5	
37	28	14,4	2	5,0	5,0	10Сз+Бп	86	0,6	1	27	32	ВЗДСА	360	4	СРВ	Вітровал, бурелом, кореневі та стовбурні гнилі, верхівковий короїд. Поодинокий характер пошкодження. Слабкий ступінь.	5	
39	39	0,8		0,8	0,8	10Сз+Бп	76	0,8	1	25	28	ВЗДСА	450	4	СРВ	Вітровал, бурелом, кореневі та стовбурні гнилі, верхівковий короїд. Поодинокий характер пошкодження. Слабкий ступінь.	5	
41	4	8,8		8,8	8,8	10Сз	91	0,6	1	27	36	ВЗДС	360	4	СРВ	Вітровал, бурелом, кореневі та стовбурні гнилі, верхівковий короїд. Поодинокий характер пошкодження. Слабкий ступінь.	5	
41	21	12,0	1	6,0	6,0	10Сз+Бп	76	0,6	1	25	32	ВЗДС	330	4	СРВ	Вітровал, бурелом, кореневі та стовбурні гнилі, верхівковий короїд. Поодинокий характер пошкодження. Слабкий ступінь.	5	
41	22	9,7	1	3,0	3,0	10Сз+Бп	125	0,7	3	23	28	В4ДС	290	4	СРВ	Вітровал, бурелом, кореневі та стовбурні гнилі, верхівковий короїд. Поодинокий характер пошкодження. Слабкий ступінь.	5	
41	46	1,4		1,4	1,4	10Сз	125	0,6	2	27	32	ВЗДС	340	4	СРВ	Вітровал, бурелом, кореневі та стовбурні гнилі, верхівковий короїд. Поодинокий характер пошкодження. Слабкий ступінь.	5	
44	15	5,6	1	1,5	1,5	9Сз1Бп	71	0,7	1	23	26	ВЗДС	340	2	СРВ	Вітровал, бурелом, кореневі та стовбурні гнилі, верхівковий короїд. Поодинокий характер пошкодження. Слабкий ступінь.	5	
45	24	5,4	1	2,0	2,0	9Сз1Дз	130	0,5	2	27	40	В4ДСА	290	4	СРВ	Вітровал, бурелом, кореневі та стовбурні гнилі, верхівковий короїд. Поодинокий характер пошкодження. Слабкий ступінь.	5	
47	35	3,8	1	1,9	1,9	10Сз+Дз+Бп	120	0,5	2	27	40	ВЗДСА	300	4	СРВ	Верхівковий короїд. Поодинокий характер пошкодження. Слабкий ступінь.	5	
47	36	9,4	1	2,0	2,0	10Сз+Бп	115	0,6	2	26	32	ВЗДСА	320	4	СРВ	Вітровал, бурелом, кореневі та стовбурні гнилі, верхівковий короїд. Поодинокий характер пошкодження. Слабкий ступінь.	5	
50	6	1,5		1,5	1,5	10Сз+Дз+Бп	115	0,6	3	23	26	ВЗДСА	250	4	СРВ	Верхівковий короїд. Поодинокий та груповий характер пошкодження. Середній ступінь.	10	

Городишче	51	60	1,5		1,5	1,5	10Сз	86	0,6	1	27	32	ВЗДСА	350	4	СРВ	Верхівковий короїд. Поодинокий та груповий характер пошкодження. Середній ступінь	10	
	59	20	3,6		3,6	3,6	10Сз+Бп	91	0,7	1	26	32	ВЗДС	400	4	СРВ	Вітровал, бурелом, кореневі та стовбурні гнилі, верхівковий короїд. Поодинокий характер пошкодження. Слабкий ступінь.	5	
	60	2	1,7		1,7	1,7	9Сз1Бп	120	0,6	2	27	36	ВЗДС	330	4	СРВ	Вітровал, бурелом, кореневі та стовбурні гнилі, верхівковий короїд. Поодинокий характер пошкодження. Слабкий ступінь	5	
	61	1	1,1		1,1	1,1	10Сз+Бп	115	0,5	2	27	36	ВЗДСА	300	4	СРВ	Вітровал, бурелом, кореневі та стовбурні гнилі, верхівковий короїд. Поодинокий характер пошкодження. Слабкий ступінь.	5	фегогерос- тсдмучний
Всього по лісництву СРВ:					74,4	74,4													
Надлучанське	8	6	24,0		24,0	24,0	4Дз3Гз2Бп1Влч+Лпд+Клг+Ос	110	0,5	1	29	36	СЗГД	190	2	СРВ	Вітровал, бурелом, кореневі та стовбурні гнилі. Поодинокий та груповий характер пошкодження. Середній ступінь.	20	
	15	12	4,0		4,0	4,0	6Бп1Ос1Дз2Гз+Клг	80	0,7	1А	29	32	СЗГД	240	3	СРВ	Вітровал, бурелом, кореневі та стовбурні гнилі. Поодинокий та груповий характер пошкодження. Середній ступінь.	15	
	15	44	5,9		5,9	5,9	6Дз(80)1Ос1Бп2Гз+Дз	80	0,6	2	23	28	СЗГД	180	4	СРВ	Вітровал, бурелом, кореневі та стовбурні гнилі. Поодинокий та груповий характер пошкодження. Середній ступінь.	15	
	21	44	1,6		1,6	1,6	8Дз1Гз1Бп+Ос+Сз	59	0,7	1А	23	28	СЗГД	250	4	СРВ	Верхівковий короїд. Поодинокий та груповий характер пошкодження. Середній ступінь	10	
	25	2	18,5	2	16,5	16,5	4Дз4Бп2Гз+Влч+Сз	90	0,7	2	25	32	СЗГД	180	4	СРВ	Вітровал, бурелом, кореневі та стовбурні гнилі. Поодинокий та груповий характер пошкодження. Середній ступінь.	10	
	33	10	1,6		1,6	1,6	10Дз+Гз	67	0,7	2	20	22	СЗГД	220	4	СРВ	Вітровал, бурелом, кореневі та стовбурні гнилі. Поодинокий та груповий характер пошкодження. Середній ступінь.	20	
	34	2	7,5		7,5	7,5	5Дз2Гз1Бп2Сз	66	0,6	1	22	24	СЗГД	200	4	СРВ	Вітровал, бурелом, кореневі та стовбурні гнилі, верхівковий короїд. Поодинокий та груповий характер пошкодження. Середній ступінь	10	
	50	17	2,5		2,5	2,5	4Бп3Дз1Сз2Гз+Влч	80	0,6	1А	28	36	СЗДСА	190	4	СРВ	Вітровал, бурелом, кореневі та стовбурні гнилі, верхівковий короїд. Поодинокий та груповий характер пошкодження. Середній ступінь	20	
	63	1	61,0	1	3,9	3,9	5Дз2Гз1Сз1Бп1Ос+Лпд	71	0,8	2	21	26	СЗГД	220	4	СРВ	Вітровал, бурелом, кореневі та стовбурні гнилі, верхівковий короїд. Поодинокий та груповий характер пошкодження. Середній ступінь.	10	
Всього по лісництву СРВ:					67,5	67,5													



Кленівське	10	4	21,0	1	7,0	7,0	3Бп2Дз2Влч2Сз1Ос	71	0,7	1	23	28	СЗГДС	250	4	СРВ	Вітровал, бурелом, кореневі та стовбурні гнилі, верхівковий короїд. Поодинокий характер пошкодження. Слабкий ступінь.	5	
	10	10	2,3		2,3	2,3	5Бп3Сз1Дз1Влч+Ос	51	0,7	1А	22	26	СЗГД	220	4	СРВ	Вітровал, бурелом, кореневі та стовбурні гнилі, верхівковий короїд. Поодинокий характер пошкодження. Слабкий ступінь.	5	
	11	32	2,8		2,8	2,8	10Сз+Влч+Бп	47	0,7	1А	22	28	СЗГД	320	4	СРВ	Вітровал, бурелом, кореневі та стовбурні гнилі, верхівковий короїд. Поодинокий характер пошкодження. Слабкий ступінь.	5	
	12	24	0,3		0,3	0,3	10Сз+Бл	56	0,8	1А	24	28	ВЗДС	400	4	СРВ	Вітровал, бурелом, кореневі та стовбурні гнилі, верхівковий короїд. Поодинокий характер пошкодження. Слабкий ступінь.	5	
	15	2	3,6		3,6	3,6	9Сз1Бп+Ос+Влч	58	0,6	1А	23	28	ВЗДС	270	4	СРВ	Вітровал, бурелом, кореневі та стовбурні гнилі, верхівковий короїд. Поодинокий характер пошкодження. Слабкий ступінь.	5	
	16	58	2,8		2,8	2,8	10Сз+Бп	81	0,7	1	24	36	ВЗДСА	360	4	СРВ	Вітровал, бурелом, кореневі та стовбурні гнилі, верхівковий короїд. Поодинокий характер пошкодження. Слабкий ступінь.	5	
	18	7	1,7		1,7	1,7	10Сз+Бп+Влч+Яле	58	0,6	1А	24	28	В2ДС	310	4	СРВ	Вітровал, бурелом, кореневі та стовбурні гнилі, верхівковий короїд. Поодинокий характер пошкодження. Слабкий ступінь.	5	
	20	2	3,3		3,3	3,3	9Сз1Бп	61	0,8	1	22	28	В4ДС	360	4	СРВ	Вітровал, бурелом, кореневі та стовбурні гнилі, верхівковий короїд. Поодинокий характер пошкодження. Слабкий ступінь.	5	
	23	6	3,6		3,6	3,6	5Сз3Яле1Дз1Бп+Ос	54	0,7	1Б	26	36	СЗГДС	310	4	СРВ	Вітровал, бурелом, кореневі та стовбурні гнилі, верхівковий короїд. Поодинокий характер пошкодження. Слабкий ступінь.	5	
	23	7	10,3	1	3,0	3,0	9Сз1Дз+Бп+Гз	55	0,6	1А	23	28	СЗГДС	250	4	СРВ	Вітровал, бурелом, кореневі та стовбурні гнилі, верхівковий короїд. Поодинокий характер пошкодження. Слабкий ступінь.	5	
	38	16	4,2		4,2	4,2	9Сз1Бп	53	0,7	1А	23	28	В2ДС	340	4	СРВ	Вітровал, бурелом, кореневі та стовбурні гнилі, верхівковий короїд. Поодинокий характер пошкодження. Слабкий ступінь.	5	
	38	21	6,1	1	3,0	3,0	9Сз1Бп+Ос	71	0,6	1	25	32	ВЗДСА	310	4	СРВ	Вітровал, бурелом, кореневі та стовбурні гнилі, верхівковий короїд. Поодинокий характер пошкодження. Слабкий ступінь.	5	
	38	28	1,0		1,0	1,0	10Сз+Бп+Ос+Влч	81	0,5	1	24	32	ВЗДСА	250	4	СРВ	Вітровал, бурелом, кореневі та стовбурні гнилі, верхівковий короїд. Поодинокий характер пошкодження. Слабкий ступінь.	5	
	39	13	9,0	1	6,0	6,0	9Сз(91)1Дз+Ос	91	0,6	1А	30	40	ВЗДСА	380	4	СРВ	Вітровал, бурелом, кореневі та стовбурні гнилі, верхівковий короїд. Поодинокий характер пошкодження. Слабкий ступінь.	5	
	42	37	1,2		1,2	1,2	8Сз2Бп+Яле+Яз+Влч	44	0,8	1А	21	26	ВЗДСА	300	4	СРВ	Вітровал, бурелом, кореневі та стовбурні гнилі, верхівковий короїд. Поодинокий характер пошкодження. Слабкий ступінь.	5	
	43	15	1,7		1,7	1,7	9Сз1Бп	100	0,7	2	26	36	В4ДС	400	4	СРВ	Вітровал, бурелом, кореневі та стовбурні гнилі, верхівковий короїд. Поодинокий характер пошкодження. Слабкий ступінь.	5	

Кієнське	45	1	52,0	1	13,0	13,0	9Сз1Бп+Дз	61	0,8	1А	23	28	ВЗДС	380	4	СРВ	Вітровал, бурелом, кореневі та стовбурні гнилі, верхівковий короїд. Поодинокий характер пошкодження. Слабкий ступінь.	5	
	50	4	1,4		1,4	1,4	9Сз1Бп+Дз	59	0,7	1А	24	28	В2ДС	330	4	СРВ	Вітровал, бурелом, кореневі та стовбурні гнилі, верхівковий короїд. Поодинокий характер пошкодження. Слабкий ступінь.	5	
	50	21	1,2		1,2	1,2	8Сз2Бп+Дз	59	0,7	1А	23	28	В2ДС	300	4	СРВ	Вітровал, бурелом, кореневі та стовбурні гнилі, верхівковий короїд. Поодинокий характер пошкодження. Слабкий ступінь.	5	
	50	42	2,6		2,6	2,6	6Сз2Бп1/Дз1Ос	76	0,6	1Б	32	36	С41ДС	320	4	СРВ	Вітровал, бурелом, кореневі та стовбурні гнилі, верхівковий короїд. Поодинокий характер пошкодження. Слабкий ступінь.	5	
	63	13	16,0		16,0	16,0	9Сз1Бп	71	0,7	1А	26	32	ВЗДС	370	4	СРВ	Вітровал, бурелом, кореневі та стовбурні гнилі, верхівковий короїд. Поодинокий характер пошкодження. Слабкий ступінь.	5	
	65	41	3,2		3,2	3,2	9Сз1Бп+Дз	71	0,6	2	19	36	ВЗДС	210	4	СРВ	Вітровал, бурелом, кореневі та стовбурні гнилі, верхівковий короїд. Поодинокий характер пошкодження. Слабкий ступінь.	5	
Всього по ліспитву СРВ:					84,9	84,9													
Липинське	12	16	1,9		1,9	1,9	6Сз4Бп+Ос+Дз	70	0,5	1	24	28	ВЗДСА	200	4	СРВ	Вітровал, бурелом, кореневі та стовбурні гнилі, верхівковий короїд. Поодинокий та груповий характер пошкодження. Середній ступінь.	10	
	13	15	1,4		1,4	1,4	9Сз1Бп	80	0,6	2	22	26	В4ДС	250	4	СРВ	Вітровал, бурелом, кореневі та стовбурні гнилі, верхівковий короїд. Поодинокий та груповий характер пошкодження. Середній ступінь.	10	
	14	2	30,8	1	7,0	7,0	10Сз+Бп	90	0,7	2	22	28	В4ДС	330	4	СРВ	Вітровал, бурелом, кореневі та стовбурні гнилі, верхівковий короїд. Поодинокий характер пошкодження. Слабкий ступінь.	5	
	21	8	7,5		7,5	7,5	10Сзк+Дз+Бп	57	0,7	1А	25	32	ВЗДС	380	4	СРВ	Вітровал, бурелом, кореневі та стовбурні гнилі, верхівковий короїд. Поодинокий характер пошкодження. Слабкий ступінь.	5	
	23	23	2,7		2,7	2,7	10Сз	57	0,7	1	21	22	ВЗДС	300	4	СРВ	Верхівковий короїд, кореневі та стовбурні гнилі. Поодинокий характер пошкодження. Слабкий ступінь.	5	
	31	17	3,2		3,2	3,2	4Сз6Бп+Влч	85	0,6	1	28	32	ВЗДСА	250	4	СРВ	Вітровал, бурелом, кореневі та стовбурні гнилі, верхівковий короїд. Поодинокий характер пошкодження. Слабкий ступінь.	5	
	31	48	1,4		1,4	1,4	9Сз1Бп	95	0,5	1	27	32	ВЗДСА	270	4	СРВ	Верхівковий короїд, кореневі та стовбурні гнилі. Поодинокий характер пошкодження. Слабкий ступінь.	5	
	34	33	1,4		1,4	1,4	5Сз5Бп	60	0,6	1А	23	28	ВЗДСА	210	4	СРВ	Верхівковий короїд, кореневі та стовбурні гнилі. Поодинокий та груповий характер пошкодження. Середній ступінь.	10	
	45	33	19,5	1	5,0	5,0	9Сз1Бп	70	0,7	1	24	30	В4ДСА	330	4	СРВ	Верхівковий короїд, кореневі та стовбурні гнилі. Поодинокий характер пошкодження. Слабкий ступінь.	5	


Літинське	48	17	1,8		1,8	1,8	5Бп3Ос2Сз	70	0,7	1	26	30	В4ДСО	300	4	СРВ	Вітровал, бурелом, кореневі та стовбурні гнилі, верхівковий короїд. Поодинокий та груповий характер пошкодження. Середній ступінь	10	
	49	35	4,5		4,5	4,5	9Сз1Бп	90	0,6	1	27	32	В3ДСА	330	4	СРВ	Вітровал, бурелом, кореневі та стовбурні гнилі, верхівковий короїд. Поодинокий характер пошкодження. Слабкий ступінь	5	
	56	1	3,4		3,4	3,4	9Влч1Бп	65	0,7	1	26	30	СЗДСА	300	4	СРВ	Вітровал, бурелом, кореневі та стовбурні гнилі. Поодинокий характер пошкодження. Слабкий ступінь	5	
Всього по лісництву СРВ:				41,2	41,2														
Червоновільське	11	19	2,8		2,8	2,8	8Сз1Влч1Бп	121	0,6	3	24	32	В3ДС	240	4	СРВ	Вітровал, бурелом, кореневі та стовбурні гнилі, верхівковий короїд. Поодинокий та груповий характер пошкодження. Середній ступінь	10	
	11	25	8,0	1	0,7	0,7	9Сз1Бп	68	0,9	1	22	28	В3ДС	380	4	СРВ	Вітровал, бурелом, кореневі та стовбурні гнилі, верхівковий короїд. Поодинокий та груповий характер пошкодження. Середній ступінь	10	
	11	31	4,4		4,4	4,4	7Сз2Дз1Бп	96	0,6	2	26	32	В3ДСА	270	4	СРВ	Вітровал, бурелом, кореневі та стовбурні гнилі, верхівковий короїд. Поодинокий та груповий характер пошкодження. Середній ступінь	10	
	17	1	1,6	1	0,4	0,4	10Сз+Дз+Бп	52	0,8	1А	21	28	В2ДС	360	4	СРВ	Вітровал, бурелом, кореневі та стовбурні гнилі, верхівковий короїд. Поодинокий та груповий характер пошкодження. Середній ступінь	10	
	18	11	4,3	1	1,5	1,5	8Сз2Бп	61	0,7	1А	25	30	В3ДСА	330	4	СРВ	Вітровал, бурелом, кореневі та стовбурні гнилі, верхівковий короїд. Поодинокий характер пошкодження. Слабкий ступінь	5	
	18	29	2,5	1	1,0	1,0	7Сз2Бп1Ос	66	0,7	1А	26	32	В3ДСА	340	4	СРВ	Вітровал, бурелом, кореневі та стовбурні гнилі, верхівковий короїд. Поодинокий та груповий характер пошкодження. Середній ступінь	10	
	19	4	3,1	1	2,0	2,0	8Сз2Бп	66	0,6	1А	25	28	В3ДСА	280	4	СРВ	Вітровал, бурелом, кореневі та стовбурні гнилі, верхівковий короїд. Поодинокий характер пошкодження. Слабкий ступінь	5	
	20	34	4,9	1	0,5	0,5	5Бп2Дз1Сз2Ос	78	0,7	1	25	32	СЗГДС	280	4	СРВ	Вітровал, бурелом, кореневі та стовбурні гнилі, верхівковий короїд. Поодинокий та груповий характер пошкодження. Середній ступінь	15	
	20	40	7,5	1	1,3	1,3	6Дз2Ос1Бп1Сз+Гз	56	0,6	1А	23	26	СЗДСА	210	4	СРВ	Вітровал, бурелом, кореневі та стовбурні гнилі, верхівковий короїд. Поодинокий та груповий характер пошкодження. Середній ступінь	10	
	20	46	2,3	1	0,8	0,8	8Сз1Дз1Бп	56	0,7	1А	22	26	В3ДС	300	4	СРВ	Вітровал, бурелом, кореневі та стовбурні гнилі, верхівковий короїд. Поодинокий характер пошкодження. Слабкий ступінь	5	
	21	47	26,7	1	3,0	3,0	7Сз2Бп1Ос	76	0,7	1	26	32	В3ДСА	330	4	СРВ	Вітровал, бурелом, кореневі та стовбурні гнилі, верхівковий короїд. Поодинокий характер пошкодження. Слабкий ступінь	5	
	25	5	5,8	1	0,7	0,7	6Сз3Бп1Ос	29	0,7	3	9	12	В3ДСА	90	4	СРВ	Вітровал, бурелом, кореневі та стовбурні гнилі, верхівковий короїд. Поодинокий та груповий характер пошкодження. Середній ступінь	10	

26	4	8,0	1	1,1	1,1	6Сз3Бп1Ос	71	0,6	1	25	36	ВЗДСА	250	4	СРВ	Вітровал, бурелом, кореневі та стовбурні гнилі, верхівковий короїд. Поодинокий характер пошкодження. Слабкий ступінь.	5	
29	19	5,6	1	3,4	3,4	8Сз2Бп	54	0,7	1А	23	30	8Сз2Бп	310	4	СРВ	Вітровал, бурелом, кореневі та стовбурні гнилі, верхівковий короїд. Поодинокий характер пошкодження. Слабкий ступінь.	5	
32	37	7,9	2	1,3	1,3	8Сз2Дз+Бп	51	0,8	1А	23	26	ВЗДСА	310	4	СРВ	Вітровал, бурелом, кореневі та стовбурні гнилі, верхівковий короїд. Поодинокий характер пошкодження. Слабкий ступінь.	5	
35	40	0,9		0,9	0,9	10Влч+Ос+Сз+Бп	80	0,7	1	27	32	СЗДСА	360	4	СРВ	Вітровал, бурелом, кореневі та стовбурні гнилі, верхівковий короїд. Поодинокий та груповий характер пошкодження. Середній ступінь.	10	
36	7	1,7		1,7	1,7	10Сз+Бп	91	0,6	1	26	36	ВЗСАО	340	4	СРВ	Вітровал, бурелом, кореневі та стовбурні гнилі, верхівковий короїд. Поодинокий та груповий характер пошкодження. Середній ступінь.	10	
36	31	11,5	2	2,3	2,3	7Сз2Бп1Ос	81	0,6	1	26	36	ВЗДСА	310	4	СРВ	Вітровал, бурелом, кореневі та стовбурні гнилі, верхівковий короїд. Поодинокий характер пошкодження. Слабкий ступінь.	5	
36	31	11,5	3	2,2	2,2	7Сз2Бп1Ос	81	0,6	1	26	36	ВЗДСА	310	4	СРВ	Вітровал, бурелом, кореневі та стовбурні гнилі, верхівковий короїд. Поодинокий та груповий характер пошкодження. Середній ступінь.	10	
36	37	3,5	1	1,9	1,9	9Сз1Бп	86	0,5	1	28	44	ВЗДСА	300	4	СРВ	Вітровал, бурелом, кореневі та стовбурні гнилі, верхівковий короїд. Поодинокий та груповий характер пошкодження. Середній ступінь.	10	
37	22	6,5	1	2,0	2,0	10Сз+Бп+Ос+Дз	58	0,7	1А	25	30	ВЗДС	390	4	СРВ	Вітровал, бурелом, кореневі та стовбурні гнилі, верхівковий короїд. Поодинокий характер пошкодження. Слабкий ступінь.	5	
39	2	45,0	1	0,6	0,6	7Сз2Дз1Бп+Влч	56	0,7	1А	24	28	ВЗДС	340	4	СРВ	Вітровал, бурелом, кореневі та стовбурні гнилі, верхівковий короїд. Поодинокий характер пошкодження. Слабкий ступінь.	5	
39	26	7,2	1	0,6	0,6	4Дз3Ос2Бп1Сз	66	0,7	1	22	28	СЗДСА	270	4	СРВ	Вітровал, бурелом, кореневі та стовбурні гнилі, верхівковий короїд. Поодинокий та груповий характер пошкодження. Середній ступінь.	10	
41	49	7,0	1	2,3	2,3	7Дз2Бп1Влч+Сз+Ос+Гз	66	0,7	1	24	30	СЗДСА	250	4	СРВ	Вітровал, бурелом, кореневі та стовбурні гнилі, верхівковий короїд. Поодинокий характер пошкодження. Слабкий ступінь.	5	
44	26	23,7	1	1,2	1,2	4Бп3Сз2Ос1Дз+Гз	81	0,5	1	26	36	ВЗДСА	220	4	СРВ	Вітровал, бурелом, кореневі та стовбурні гнилі, верхівковий короїд. Поодинокий та груповий характер пошкодження. Середній ступінь.	20	
47	19	6,4	2	1	1	6Сз2Бп2Дз	51	0,7	1А	22	28	ВЗДСА	230	4	СРВ	Вітровал, бурелом, кореневі та стовбурні гнилі, верхівковий короїд. Поодинокий та груповий характер пошкодження. Середній ступінь.	10	
49	27	4,6	1	1	1	10Сз+Бп	66	0,7	1	24	30	ВЗДСА	360	4	СРВ	Вітровал, бурелом, кореневі та стовбурні гнилі, верхівковий короїд. Поодинокий характер пошкодження. Слабкий ступінь.	5	

Всього по лісництву СРВ:	42,6	42,6															
Разом по ДП "Городишківський лісгосп" СРВ:	352,4	352,4								слабкий		середній		сильний	разом		
										Верхівковий короїд	15,0	6,0		0	21		
										Вітровал, бурелом	219,2	112,2		0	331,4		

352,4

Інженер - лісознавець І кат. ДСЛП "Вінницьлісозахист"





**ПОВІДОМЛЕННЯ**  
**про появу ознак погіршення санітарного стану лісових насаджень**  
**Житомирська**

(Автономна Республіка Крим, область)

**ДП «Городницький лісгосп»**

(найменування власника лісів, постійного лісокористувача)

Лісництво **Броницьке** урочище \_\_\_\_\_ квартал № **14**  
виділ № **3** ділянка № \_\_\_\_\_ площа **2.0** гектарів

**Таксаційна характеристика насадження**

Склад **884ч25п+С3** вік **66** років, бонітет **2**, середній діаметр **28** сантиметрів,  
середня висота **23** метрів, повнота **0.7**, тип лісу **С3 ПС**, рельєф \_\_\_\_\_,  
експозиція \_\_\_\_\_, ґрунт \_\_\_\_\_, підріст \_\_\_\_\_, підлісок \_\_\_\_\_

**Лісопатологічна характеристика насадження**

Вид пошкодження насадження (лісова пожежа, буревій, сніголам, обледеніння, відмирання та всихання дерев, захаращеність, об'їдання шкідниками хвої/листя, наявність гусені, масовий літ метеликів, опадання хвої/листя, відлущення кори на стовбурах та інші ознаки, не характерні для нормального стану дерев) \_\_\_\_\_

Ступінь пошкодження, ураження: **середнє**  
(поодинокі, слабке, середнє, сильне)

Вид розподілу пошкоджених дерев: **груповий та поодинокий**  
(поодинокі, груповий, куртинний)

Обсяг ушкодженої деревини на 1 гектарі (окомірно) **25** куб. метрів, у тому числі сухостійної **10** куб. метрів

Ознаки погіршення стану лісових насаджень виявив:

\_\_\_\_\_ майстер лісу \_\_\_\_\_  
(посада) \_\_\_\_\_  
**12 липня** 2021 року

(підпис)

**В.В. Осетин**  
(ініціали та прізвище)

\_\_\_\_\_ лісничий \_\_\_\_\_  
(лісничий (помічник лісничого)) \_\_\_\_\_

(підпис)

**Б.П. Мідан**  
(ініціали та прізвище)

**12 липня** 2021 року

Висновок інженера відділу (сектору) охорони і захисту лісу державного лісгосподарського (лісомисливського) підприємства або представника державного спеціалізованого лісозахисного підприємства щодо необхідності здійснення лісозахисних чи інших заходів з поліпшення санітарного стану лісів за результатами огляду санітарного стану лісової ділянки: **потреба СРБ**

\_\_\_\_\_ Інженер **ОЗМ** \_\_\_\_\_  
(посада) \_\_\_\_\_  
**13 07** 2021 року

(підпис)

**М.В. Осетин**  
(ініціали та прізвище)

**ПОВІДОМЛЕННЯ**  
**про появу ознак погіршення санітарного стану лісових насаджень**  
**Житомирська**

(Автономна Республіка Крим, область)

**ДП «Городницький лісгосп»**

(найменування власника лісів, постійного лісокористувача)

Лісництво **Броницьке** урочище \_\_\_\_\_ квартал № **23**  
виділ № **21** ділянка № \_\_\_\_\_ площа **3.0** гектарів

**Таксаційна характеристика насадження**

Склад **90316П** вік **66** років, бонітет **1**, середній діаметр **26** сантиметрів,  
середня висота **23** метрів, повнота **0.8**, тип лісу **В3 ДСА**, рельєф \_\_\_\_\_,  
експозиція \_\_\_\_\_, ґрунт \_\_\_\_\_, підріст \_\_\_\_\_, підлісок \_\_\_\_\_

**Лісопатологічна характеристика насадження**

Вид пошкодження насадження (лісова пожежа, буревій, сніголам, обледеніння, відмирання та всихання дерев, захаращеність, об'їдання шкідниками хвої/листя, наявність гусені, масовий літ метеликів, опадання хвої/листя, відлущення кори на стовбурах та інші ознаки, не характерні для нормального стану дерев) \_\_\_\_\_

Ступінь пошкодження, ураження: **слабка**  
(поблиско, слабе, середне, сильне)

Вид розподілу пошкоджених дерев: **поодинокі**  
(поодинокий, груповий, куртинний)

Обсяг ушкодженої деревини на 1 гектарі (окомірно) **15** куб. метрів, у тому числі сухостійної **10** куб. метрів

Ознаки погіршення стану лісових насаджень виявив:

\_\_\_\_ майстер лісу \_\_\_\_\_  
(посада)  
**14 липня** 2021 року

\_\_\_\_\_  
(підпис)

**М.Ю. Мисирьова**  
(ініціали та прізвище)

\_\_\_\_ лісничий \_\_\_\_\_  
(лісничий (помічник лісничого))

\_\_\_\_\_  
(підпис)

**Б.П. Мизюк**  
(ініціали та прізвище)

**14 липня** 2021 року

Висновок інженера відділу (сектору) охорони і захисту лісу державного лісгосподарського (лісомисливського) підприємства або представника державного спеціалізованого лісозахисного підприємства щодо необхідності здійснення лісозахисних чи інших заходів з поліпшення санітарного стану лісів за результатами огляду санітарного стану лісової ділянки: **потребує СРВ**

\_\_\_\_ Інженер **ОЗЛ** \_\_\_\_\_  
(посада)  
**15 08** 2021 року

\_\_\_\_\_  
(підпис)

**М.В. Осетинчук**  
(ініціали та прізвище)

**ПОВІДОМЛЕННЯ**  
**про появу ознак погіршення санітарного стану лісових насаджень**  
**Житомирська**

(Автономна Республіка Крим, область)

**ДП «Городницький лісгосп»**

(найменування власника лісів, постійного лісокористувача)

Лісництво **Броницьке** урочище \_\_\_\_\_ квартал № 22  
виділ № 27 ділянка № \_\_\_\_\_ площа 2,6 гектарів

**Таксаційна характеристика насадження**

Склад 10СЗ-БП вік 57 років, бонітет 1А, середній діаметр 28 сантиметрів,  
середня висота 23 метрів, повнота 0,6, тип лісу ВЗВСА, рельєф \_\_\_\_\_,  
експозиція \_\_\_\_\_, ґрунт \_\_\_\_\_, підріст \_\_\_\_\_, підлісок \_\_\_\_\_

**Лісопатологічна характеристика насадження**

Вид пошкодження насадження (лісова пожежа, буревій, сніголам, обледеніння, відмирання та всихання дерев, захаращеність, об'їдання шкідниками хвої/листя, наявність гусені, масовий літ метеликів, опадання хвої/листя, відлущення кори на стовбурах та інші ознаки, не характерні для нормального стану дерев)

буревій, вітровал, бурелом

Ступінь пошкодження, ураження: \_\_\_\_\_  
(поодинокі, слабке, середнє, сильне)

Вид розподілу пошкоджених дерев: поодинокі  
(поодинокі, груповий, куртинний)

Обсяг ушкодженої деревини на 1 гектарі (окомірно) 10 куб. метрів, у тому числі сухостійної 5 куб. метрів

Ознаки погіршення стану лісових насаджень виявив:

\_\_\_\_\_ майстер лісу \_\_\_\_\_  
(посада)  
05 липня 2021 року

\_\_\_\_\_ (підпис)

М.Ю. Мещеряков  
(ініціали та прізвище)

\_\_\_\_\_ лісничий \_\_\_\_\_  
(лісничий (помічник лісничого))

\_\_\_\_\_ (підпис)

Б.П. Міжус  
(ініціали та прізвище)

05 липня 2021 року

Висновок інженера відділу (сектору) охорони і захисту лісу державного лісгосподарського (лісомисливського) підприємства або представника державного спеціалізованого лісозахисного підприємства щодо необхідності здійснення лісозахисних чи інших заходів з поліпшення санітарного стану лісів за результатами огляду санітарного стану лісової ділянки: \_\_\_\_\_

\_\_\_\_\_ Інженер ОЗЛ  
(посада)  
06 07 2021 року

\_\_\_\_\_ (підпис)

М.В. Овчарук  
(ініціали та прізвище)



**ПОВІДОМЛЕННЯ**  
**про появу ознак погіршення санітарного стану лісових насаджень**  
**Житомирська**

(Автономна Республіка Крим, область)

**ДП «Городницький лісгосп»**

(найменування власника лісів, постійного лісокористувача)

Лісництво **Броницьке** урочище \_\_\_\_\_ квартал № **23**  
виділ № **17** ділянка № **1** площа **0,5** гектарів

**Таксаційна характеристика насадження**

Склад **6С345П** вік **71** років, бонітет **1**, середній діаметр **26** сантиметрів,  
середня висота **22** метрів, повнота **0,8**, тип лісу **В3ВСО**, рельєф \_\_\_\_\_,  
експозиція \_\_\_\_\_, ґрунт \_\_\_\_\_, підріст \_\_\_\_\_, підлісок \_\_\_\_\_

**Лісопатологічна характеристика насадження**

Вид пошкодження насадження (лісова пожежа, буревій, сніголам, обледеніння, відмирання та всихання дерев, захаращеність, об'їдання шкідниками хвої/листя, наявність гусені, масовий літ метеликів, опадання хвої/листя, відлущення кори на стовбурах та інші ознаки, не характерні для нормального стану дерев) \_\_\_\_\_

Ступінь пошкодження, ураження: **буревій, вичурені, бурелом**  
**слабке**  
(поодинокі, слабке, середнє, сильне)

Вид розподілу пошкоджених дерев: **поодинокі**  
(поодинокі, груповий, куртинний)

Обсяг ушкодженої деревини на 1 гектарі (окомірно) **15** куб. метрів, у тому числі сухостійної **5** куб. метрів

Ознаки погіршення стану лісових насаджень виявив:

\_\_\_\_\_ майстер лісу \_\_\_\_\_  
(посада) \_\_\_\_\_  
**05 липня** 2021 року \_\_\_\_\_  
(ініціали та прізвище)

\_\_\_\_\_ лісничий \_\_\_\_\_  
(лісничий (помічник лісничого)) \_\_\_\_\_  
**05 липня** 2021 року \_\_\_\_\_  
(ініціали та прізвище)

Висновок інженера відділу (сектору) охорони і захисту лісу державного лісгосподарського (лісомисливського) підприємства або представника державного спеціалізованого лісозахисного підприємства щодо необхідності здійснення лісозахисних чи інших заходів з поліпшення санітарного стану лісів за результатами огляду санітарного стану лісової ділянки: **координати СРВ**

\_\_\_\_\_ Інженер **031** \_\_\_\_\_  
(посада) \_\_\_\_\_  
**06 07** 2021 року \_\_\_\_\_  
(ініціали та прізвище)

**ПОВІДОМЛЕННЯ**  
**про появу ознак погіршення санітарного стану лісових насаджень**

**Житомирська**

(Автономна Республіка Крим, область)

**ДП «Городницький лісгосп»**

(найменування власника лісів, постійного лісокористувача)

Лісництво **Броницьке** урочище \_\_\_\_\_ квартал № 23  
виділ № 18 ділянка № \_\_\_\_\_ площа 1.1 гектарів

**Таксаційна характеристика насадження**

Склад 10СЗ+БП+В вік 71 років, бонітет 1, середній діаметр 22 сантиметрів,  
середня висота 24 метрів, повнота 0.7, тип лісу ВЗ 800, рельєф \_\_\_\_\_,  
експозиція \_\_\_\_\_, ґрунт \_\_\_\_\_, підріст \_\_\_\_\_, підлісок \_\_\_\_\_

**Лісопатологічна характеристика насадження**

Вид пошкодження насадження (лісова пожежа, буревій, сніголам, обледеніння, відмирання та всихання дерев, захаращеність, об'їдання шкідниками хвої/листя, наявність гусені, масовий літ метеликів, опадання хвої/листя, відлущення кори на стовбурах та інші ознаки, не характерні для нормального стану дерев) \_\_\_\_\_

Ступінь пошкодження, ураження: \_\_\_\_\_  
(поодинокі, слабке, середнє, сильне)

Вид розподілу пошкоджених дерев: \_\_\_\_\_  
(поодинокі, груповий, куртинний)

Обсяг ушкодженої деревини на 1 гектарі (окомірно) 15 куб. метрів, у тому числі сухостійної 5 куб. метрів

Ознаки погіршення стану лісових насаджень виявив:

_____ майстер лісу _____ (посада)	_____ (підпис)	<u>М.Ю. Микитюк</u> (ініціали та прізвище)
<u>05 липня</u> 2021 року		
_____ лісничий _____ (лісничий (помічник лісничого))	_____ (підпис)	<u>Б.П. Микитюк</u> (ініціали та прізвище)
<u>05 липня</u> 2021 року		

Висновок інженера відділу (сектору) охорони і захисту лісу державного лісгосподарського (лісомисливського) підприємства або представника державного спеціалізованого лісозахисного підприємства щодо необхідності здійснення лісозахисних чи інших заходів з поліпшення санітарного стану лісів за результатами огляду санітарного стану лісової ділянки: \_\_\_\_\_

_____ Інженер _____ (посада)	_____ (підпис)	<u>М.В. Остапчук</u> (ініціали та прізвище)
<u>06 07</u> 2021 року		



**ПОВІДОМЛЕННЯ**  
**про появу ознак погіршення санітарного стану лісових насаджень**  
**Житомирська**

(Автономна Республіка Крим, область)

**ДП «Городницький лісгосп»**

(найменування власника лісів, постійного лісокористувача)

Лісництво **Броницьке** урочище \_\_\_\_\_ квартал № **33**  
виділ № **24** ділянка № **1** площа **0.9** гектарів

**Таксаційна характеристика насадження**

Склад **9В14/С3** вік **51** років, бонітет **2**, середній діаметр **22** сантиметрів,  
середня висота **20** метрів, повнота **0.8**, тип лісу **В39С**, рельєф \_\_\_\_\_,  
експозиція \_\_\_\_\_, ґрунт \_\_\_\_\_, підріст \_\_\_\_\_, підлісок \_\_\_\_\_

**Лісопатологічна характеристика насадження**

Вид пошкодження насадження (лісова пожежа, буревій, сніголам, обледеніння, відмирання та всихання дерев, захарашеність, об'їдання шкідниками хвої/листя, наявність гусені, масовий літ метеликів, опадання хвої/листя, відлущення кори на стовбурах та інші ознаки, не характерні для нормального стану дерев) \_\_\_\_\_

Ступінь пошкодження, ураження: \_\_\_\_\_  
(поодинокі, слабке, середнє, сильне)

Вид розподілу пошкоджених дерев: \_\_\_\_\_  
(поодинокий, груповий, куртинний)

Обсяг ушкодженої деревини на 1 гектарі (окомірно) **15** куб. метрів, у тому числі сухостійної **5** куб. метрів

Ознаки погіршення стану лісових насаджень виявив:

\_\_\_\_\_ майстер лісу \_\_\_\_\_  
(посада) \_\_\_\_\_  
**05 липня** 2021 року

\_\_\_\_\_ (підпис)

**М.Ю. Мещинюк**  
(ініціали та прізвище)

\_\_\_\_\_ лісничий \_\_\_\_\_  
(лісничий (помічник лісничого)) \_\_\_\_\_

\_\_\_\_\_ (підпис)

**Б.І. Мірюк**  
(ініціали та прізвище)

**05 липня** 2021 року

Висновок інженера відділу (сектору) охорони і захисту лісу державного лісгосподарського (лісомисливського) підприємства або представника державного спеціалізованого лісозахисного підприємства щодо необхідності здійснення лісозахисних чи інших заходів з поліпшення санітарного стану лісів за результатами огляду санітарного стану лісової ділянки: \_\_\_\_\_

\_\_\_\_\_ Інженер **ОЗЛ** \_\_\_\_\_  
(посада) \_\_\_\_\_  
**06 07** 2021 року

\_\_\_\_\_ (підпис)

**М.В. Огатачук**  
(ініціали та прізвище)

**ПОВІДОМЛЕННЯ**  
**про появу ознак погіршення санітарного стану лісових насаджень**  
**Житомирська**

(Автономна Республіка Крим, область)

**ДП «Городницький лісгосп»**

(найменування власника лісів, постійного лісокористувача)

Лісництво **Броницьке** урочище \_\_\_\_\_ квартал № **38**  
виділ № **29** ділянка № **1** площа **3.0** гектарів

**Таксаційна характеристика насадження**

Склад **903167** вік **61** років, бонітет **1**, середній діаметр **26** сантиметрів,  
середня висота **22** метрів, повнота **0.8**, тип лісу **В3 ВСА**, рельєф \_\_\_\_\_,  
експозиція \_\_\_\_\_, ґрунт \_\_\_\_\_, підріст \_\_\_\_\_, підлісок \_\_\_\_\_

**Лісопатологічна характеристика насадження**

Вид пошкодження насадження (лісова пожежа, буревій, сніголам, обледеніння, відмирання та всихання дерев, захаращеність, об'їдання шкідниками хвої/листя, наявність гусені, масовий літ метеликів, опадання хвої/листя, відлущення кори на стовбурах та інші ознаки, не характерні для нормального стану дерев) \_\_\_\_\_

Ступінь пошкодження, ураження: **буревій, вітровал, бурелом**  
**сильна**  
(поодинокі, слабке, середнє, сильне)

Вид розподілу пошкоджених дерев: \_\_\_\_\_  
(поодинокі, груповий, куртинний)

Обсяг ушкодженої деревини на 1 гектарі (окомірно) **10** куб. метрів, у тому числі сухостійної **5** куб. метрів

Ознаки погіршення стану лісових насаджень виявив:

\_\_\_\_\_ майстер лісу \_\_\_\_\_  
(посада)  
**06 липня** 2021 року

**В.П.**  
(підпис)

**В.П. Васильчук**  
(ініціали та прізвище)

\_\_\_\_\_ лісничий \_\_\_\_\_  
(лісничий (помічник лісничого))

**М.М.**  
(підпис)

**Б.П. Мірас**  
(ініціали та прізвище)

**06 липня** 2021 року

Висновок інженера відділу (сектору) охорони і захисту лісу державного лісгосподарського (лісомисливського) підприємства або представника державного спеціалізованого лісозахисного підприємства щодо необхідності здійснення лісозахисних чи інших заходів з поліпшення санітарного стану лісів за результатами огляду санітарного стану лісової ділянки: **потребує СРВ**

\_\_\_\_\_ Інженер **031**  
(посада)  
**06 07** 2021 року

**С.В.**  
(підпис)

**М.В. Оганісян**  
(ініціали та прізвище)

**ПОВІДОМЛЕННЯ**  
**про появу ознак погіршення санітарного стану лісових насаджень**  
**Житомирська**

(Автономна Республіка Крим, область)

**ДП «Городницький лісгосп»**

(найменування власника лісів, постійного лісокористувача)

Лісництво **Броницьке** урочище \_\_\_\_\_ квартал № **38**  
виділ № **45** ділянка № **1** площа **0,5** гектарів

**Таксаційна характеристика насадження**

Склад **7С3 36П** вік **66** років, бонітет **2**, середній діаметр **12** сантиметрів,  
середня висота **20** метрів, повнота **0,8**, тип лісу **84 ДС**, рельєф \_\_\_\_\_,  
експозиція \_\_\_\_\_, ґрунт \_\_\_\_\_, підріст \_\_\_\_\_, підлісок \_\_\_\_\_

**Лісопатологічна характеристика насадження**

Вид пошкодження насадження (лісова пожежа, буревій, сніголам, обледеніння, відмирання та всихання дерев, захаращеність, об'їдання шкідниками хвої/листя, наявність гусені, масовий літ метеликів, опадання хвої/листя, відлущення кори на стовбурах та інші ознаки, не характерні для нормального стану дерев) \_\_\_\_\_

Ступінь пошкодження, ураження: \_\_\_\_\_  
(поодинокі, слабке, середнє, сильне)

Вид розподілу пошкоджених дерев: \_\_\_\_\_  
(поодинокий, груповий, куртинний)

Обсяг ушкодженої деревини на 1 гектарі (окомірно) **20** куб. метрів, у тому числі сухостійної **5** куб. метрів

Ознаки погіршення стану лісових насаджень виявив:

\_\_\_\_\_ майстер лісу \_\_\_\_\_  
(посада)  
**06 липня** 2021 року

\_\_\_\_\_ (підпис)

**В.М. Васильчук**  
(ініціали та прізвище)

\_\_\_\_\_ лісничий \_\_\_\_\_  
(лісничий (помічник лісничого))

\_\_\_\_\_ (підпис)

**Б.П. Мейн**  
(ініціали та прізвище)

**06 липня** 2021 року

Висновок інженера відділу (сектору) охорони і захисту лісу державного лісгосподарського (лісомисливського) підприємства або представника державного спеціалізованого лісозахисного підприємства щодо необхідності здійснення лісозахисних чи інших заходів з поліпшення санітарного стану лісів за результатами огляду санітарного стану лісової ділянки: \_\_\_\_\_

\_\_\_\_\_ Інженер **031**  
(посада)  
**06 07** 2021 року

\_\_\_\_\_ (підпис)

**М.В. Остапчук**  
(ініціали та прізвище)



**ПОВІДОМЛЕННЯ**  
**про появу ознак погіршення санітарного стану лісових насаджень**

**Житомирська**

(Автономна Республіка Крим, область)

**ДП «Городницький лісгосп»**

(найменування власника лісів, постійного лісокористувача)

Лісництво **Броницьке** урочище \_\_\_\_\_ квартал № **39**  
виділ № **1** ділянка № **1** площа **1.5** гектарів

**Таксаційна характеристика насадження**

Склад **10СЗ + 23 + 5П** вік **95** років, бонітет **2**, середній діаметр **32** сантиметрів,  
середня висота **26** метрів, повнота **0.5**, тип лісу **ВЗ 8сА**, рельєф \_\_\_\_\_,  
експозиція \_\_\_\_\_, ґрунт \_\_\_\_\_, підріст \_\_\_\_\_, підлісок \_\_\_\_\_

**Лісопатологічна характеристика насадження**

Вид пошкодження насадження (лісова пожежа, буревій, сніголам, обледеніння, відмирання та всихання дерев, захаращеність, об'їдання шкідниками хвої/листя, наявність гусені, масовий літ метеликів, опадання хвої/листя, відлущення кори на стовбурах та інші ознаки, не характерні для нормального стану дерев) \_\_\_\_\_

Ступінь пошкодження, ураження: \_\_\_\_\_  
(поодинокі, слабке, середнє, сильне)

Вид розподілу пошкоджених дерев: \_\_\_\_\_  
(поодинокі, груповий, куртинний)

Обсяг ушкодженої деревини на 1 гектарі (окомірно) **15** куб. метрів, у тому числі сухостійної **5** куб. метрів

Ознаки погіршення стану лісових насаджень виявив:

\_\_\_\_\_ майстер лісу \_\_\_\_\_ С. П. Баранів  
(посада) (підпис) (ініціали та прізвище)  
**06 липня** 2021 року  
\_\_\_\_\_ лісничий \_\_\_\_\_ Б. І. Мірош  
(лісничий (помічник лісничого)) (підпис) (ініціали та прізвище)

**06 липня** 2021 року

Висновок інженера відділу (сектору) охорони і захисту лісу державного лісгосподарського (лісомисливського) підприємства або представника державного спеціалізованого лісозахисного підприємства щодо необхідності здійснення лісозахисних чи інших заходів з поліпшення санітарного стану лісів за результатами огляду санітарного стану лісової ділянки: **потребує СРБ**

\_\_\_\_\_ Інженер **ОЗ** \_\_\_\_\_ М. В. Остапів  
(посада) (підпис) (ініціали та прізвище)  
**06 07** 2021 року

**ПОВІДОМЛЕННЯ**  
**про появу ознак погіршення санітарного стану лісових насаджень**  
**Житомирська**

(Автономна Республіка Крим, область)

**ДП «Городницький лісгосп»**

(найменування власника лісів, постійного лісокористувача)

Лісництво **Броницьке** урочище \_\_\_\_\_ квартал № 42  
виділ № 6 ділянка № 2 площа 2,0 гектарів

**Таксаційна характеристика насадження**

Склад БС + БП вік 96 років, бонітет 2, середній діаметр 28 сантиметрів,  
середня висота 23 метрів, повнота 0,7, тип лісу Б4 ДС, рельєф \_\_\_\_\_,  
експозиція \_\_\_\_\_, ґрунт \_\_\_\_\_, підріст \_\_\_\_\_, підлісок \_\_\_\_\_

**Лісопатологічна характеристика насадження**

Вид пошкодження насадження (лісова пожежа, буревій, сніголам, обледеніння, відмирання та всихання дерев, захаращеність, об'їдання шкідниками хвої/листя, наявність гусені, масовий літ метеликів, опадання хвої/листя, відлущення кори на стовбурах та інші ознаки, не характерні для нормального стану дерев) \_\_\_\_\_

Ступінь пошкодження, ураження: середнє  
(поодинокі, слабке, середнє, сильне)

Вид розподілу пошкоджених дерев: груповий  
(поодинокі, груповий, куртинний)

Обсяг ушкодженої деревини на 1 гектарі (окомірно) 45 куб. метрів, у тому числі сухостійної 10 куб. метрів

Ознаки погіршення стану лісових насаджень виявив:

_____ майстер лісу _____ (посада)	<u>В.С.</u> (підпис)	<u>В.В. Васильчук</u> (ініціали та прізвище)
<u>06 жовтня</u> 2021 року		
_____ лісничий _____ (лісничий (помічник лісничого))	<u>М.В. Остапчук</u> (підпис)	<u>Б.П. Мірюк</u> (ініціали та прізвище)

06 жовтня 2021 року

Висновок інженера відділу (сектору) охорони і захисту лісу державного лісгосподарського (лісомисливського) підприємства або представника державного спеціалізованого лісозахисного підприємства щодо необхідності здійснення лісозахисних чи інших заходів з поліпшення санітарного стану лісів за результатами огляду санітарного стану лісової ділянки: потребує СРВ

_____ Інженер <u>О.З.А.</u> (посада)	<u>В.С.</u> (підпис)	<u>М.В. Остапчук</u> (ініціали та прізвище)
<u>06 07</u> 2021 року		

**ПОВІДОМЛЕННЯ**  
**про появу ознак погіршення санітарного стану лісових насаджень**  
**Житомирська**

(Автономна Республіка Крим, область)

**ДП «Городницький лісгосп»**

(найменування власника лісів, постійного лісокористувача)

Лісництво **Броницьке** урочище \_\_\_\_\_ квартал № 42  
виділ № 13 ділянка № 2 площа 0,5 гектарів

**Таксаційна характеристика насадження**

Склад 10СЗ + 5П вік 96 років, бонітет 1, середній діаметр 36 сантиметрів,  
середня висота 27 метрів, повнота 0,6, тип лісу ВЗ ДСД, рельєф \_\_\_\_\_,  
експозиція \_\_\_\_\_, ґрунт \_\_\_\_\_, підріст \_\_\_\_\_, підлісок \_\_\_\_\_

**Лісопатологічна характеристика насадження**

Вид пошкодження насадження (лісова пожежа, буревій, сніголам, обледеніння, відмирання та всихання дерев, захаращеність, об'їдання шкідниками хвої/листя, наявність гусені, масовий літ метеликів, опадання хвої/листя, відлущення кори на стовбурах та інші ознаки, не характерні для нормального стану дерев) \_\_\_\_\_

Ступінь пошкодження, ураження: середнє  
(поодинокі, слабке, середнє, сильне)

Вид розподілу пошкоджених дерев: груповий  
(поодинокі, груповий, куртинний)

Обсяг ушкодженої деревини на 1 гектарі (окомірно) 30 куб. метрів, у тому числі сухостійної 10 куб. метрів

Ознаки погіршення стану лісових насаджень виявив:

\_\_\_\_\_ майстер лісу \_\_\_\_\_  
(посада) \_\_\_\_\_  
06 липня 2021 року \_\_\_\_\_  
(підпис) \_\_\_\_\_  
(ініціали та прізвище) В.В. Васильчук

\_\_\_\_\_ лісничий \_\_\_\_\_  
(лісничий (помічник лісничого)) \_\_\_\_\_  
(підпис) \_\_\_\_\_  
(ініціали та прізвище) Б.П. Мізюк

06 липня 2021 року

Висновок інженера відділу (сектору) охорони і захисту лісу державного лісгосподарського (лісомисливського) підприємства або представника державного спеціалізованого лісозахисного підприємства щодо необхідності здійснення лісозахисних чи інших заходів з поліпшення санітарного стану лісів за результатами огляду санітарного стану лісової ділянки: потреба СРВ

\_\_\_\_\_ Інженер ОЗІ \_\_\_\_\_  
(посада) \_\_\_\_\_  
06 07 2021 року \_\_\_\_\_  
(підпис) \_\_\_\_\_  
(ініціали та прізвище) М.В. Дегайчук



**ПОВІДОМЛЕННЯ**  
**про появу ознак погіршення санітарного стану лісових насаджень**  
**Житомирська**

(Автономна Республіка Крим, область)

**ДП «Городницький лісгосп»**

(найменування власника лісів, постійного лісокористувача)

Лісництво **Броницьке** урочище \_\_\_\_\_ квартал № **43**  
виділ № **10** ділянка № **1** площа **1.0** гектарів

**Таксаційна характеристика насадження**

Склад **7с3д5т10е+В3+В4** вік **66** років, бонітет **1А**, середній діаметр **32** сантиметрів,  
середня висота **25** метрів, повнота **0.7**, тип лісу **В3 ВСА**, рельєф \_\_\_\_\_,  
експозиція \_\_\_\_\_, ґрунт \_\_\_\_\_, підріст \_\_\_\_\_, підлісок \_\_\_\_\_

**Лісопатологічна характеристика насадження**

Вид пошкодження насадження (лісова пожежа, буревій, сніголам, обледеніння, відмирання та всихання дерев, захаращеність, об'їдання шкідниками хвої/листя, наявність гусені, масовий літ метеликів, опадання хвої/листя, відлущення кори на стовбурах та інші ознаки, не характерні для нормального стану дерев) \_\_\_\_\_

Ступінь пошкодження, ураження: **середнє**  
(повдинокє, слабке, середнє, сильне)

Вид розподілу пошкоджених дерев: **груповий**  
(поодинокий, груповий, куртинний)

Обсяг ушкодженої деревини на 1 гектарі (окомірно) **30** куб. метрів, у тому числі сухостійної **10** куб. метрів

Ознаки погіршення стану лісових насаджень, виявив:

\_\_\_\_\_ майстер лісу \_\_\_\_\_  
(посада)  
**09 липня** 2021 року

**В.В. Васильчук**  
(підпис)

**В.В. Васильчук**  
(ініціали та прізвище)

\_\_\_\_\_ лісничий \_\_\_\_\_  
(лісничий (помічник лісничого))

**М.В. Остапчук**  
(підпис)

**М.В. Остапчук**  
(ініціали та прізвище)

**09 липня** 2021 року

Висновок інженера відділу (сектору) охорони і захисту лісу державного лісгосподарського (лісомисливського) підприємства або представника державного спеціалізованого лісозахисного підприємства щодо необхідності здійснення лісозахисних чи інших заходів з поліпшення санітарного стану лісів за результатами огляду санітарного стану лісової ділянки: **настрєжа СРВ**

\_\_\_\_\_ Інженер **В.В. Остапчук**  
(посада)  
**09 07** 2021 року

**М.В. Остапчук**  
(підпис)

**М.В. Остапчук**  
(ініціали та прізвище)



**ПОВІДОМЛЕННЯ**  
**про появу ознак погіршення санітарного стану лісових насаджень**  
**Житомирська**

(Автономна Республіка Крим, область)

**ДП «Городницький лісгосп»**

(найменування власника лісів, постійного лісокористувача)

Лісництво **Броницьке** урочище \_\_\_\_\_ квартал № **43**  
виділ № **18** ділянка № **2** площа **3.0** гектарів

**Таксаційна характеристика насадження**

Склад **10СЗ+5П+8В** вік **105** років, бонітет **2**, середній діаметр **32** сантиметрів,  
середня висота **25** метрів, повнота **0.6**, тип лісу **В4 ДСО**, рельєф \_\_\_\_\_,  
експозиція \_\_\_\_\_, ґрунт \_\_\_\_\_, підріст \_\_\_\_\_, підлісок \_\_\_\_\_

**Лісопатологічна характеристика насадження**

Вид пошкодження насадження (лісова пожежа, буревій, сніголам, обледеніння, відмирання та всихання дерев, захаращеність, об'їдання шкідниками хвої/листя, наявність гусені, масовий літ метеликів, опадання хвої/листя, відлущення кори на стовбурах та інші ознаки, не характерні для нормального стану дерев) \_\_\_\_\_

Ступінь пошкодження, ураження: **середнє**  
(поодиноке, слабе, середнє, сильне)

Вид розподілу пошкоджених дерев: **груповий**  
(поодинокий, груповий, куртинний)

Обсяг ушкодженої деревини на 1 гектарі (окомірно) **35** куб. метрів, у тому числі сухостійної **10** куб. метрів

Ознаки погіршення стану лісових насаджень виявив:

_____ майстер лісу _____ (посада)	<b>В.П.</b> (підпис)	<b>В.М. Вискивчук</b> (ініціали та прізвище)
<b>06 липня</b> 2021 року		
_____ лісничий _____ (лісничий (помічник лісничого))	<b>В.М. Вискивчук</b> (підпис)	<b>В.М. Вискивчук</b> (ініціали та прізвище)
<b>06 липня</b> 2021 року		

Висновок інженера відділу (сектору) охорони і захисту лісу державного лісгосподарського (лісомисливського) підприємства або представника державного спеціалізованого лісозахисного підприємства щодо необхідності здійснення лісозахисних чи інших заходів з поліпшення санітарного стану лісів за результатами огляду санітарного стану лісової ділянки: **потребує СРВ**

_____ Інженер _____ (посада)	<b>С.В. Остапчук</b> (підпис)	<b>М.В. Остапчук</b> (ініціали та прізвище)
<b>06 07</b> 2021 року		

**ПОВІДОМЛЕННЯ**  
**про появу ознак погіршення санітарного стану лісових насаджень**  
**Житомирська**

(Автономна Республіка Крим, область)

**ДП «Городницький лісгосп»**

(найменування власника лісів, постійного лісокористувача)

Лісництво **Броницьке** урочище \_\_\_\_\_ квартал № 48  
виділ № 41 ділянка № 1 площа 1.0 гектарів

**Таксаційна характеристика насадження**

Склад 10С3+03+07 вік 91 років, бонітет 1, середній діаметр 36 сантиметрів,  
середня висота 29 метрів, повнота 0.5, тип лісу В3 ДСН, рельєф \_\_\_\_\_,  
експозиція \_\_\_\_\_, ґрунт \_\_\_\_\_, підріст \_\_\_\_\_, підлісок \_\_\_\_\_

**Лісопатологічна характеристика насадження**

Вид пошкодження насадження (лісова пожежа, буревій, сніголам, обледеніння, відмирання та всихання дерев, захаращеність, об'їдання шкідниками хвої/листя, наявність гусені, масовий літ метеликів, опадання хвої/листя, відлущення кори на стовбурах та інші ознаки, не характерні для нормального стану дерев)

Степінь пошкодження, ураження: буревій, вітеркова, бурелом  
середнє  
(поодинокі, слабке, середнє, сильне)

Вид розподілу пошкоджених дерев: груповий  
(поодинокі, груповий, куртинний)

Обсяг ушкодженої деревини на 1 гектарі (окомірно) 70 куб. метрів, у тому числі сухостійної 10 куб. метрів

Ознаки погіршення стану лісових насаджень виявив:

_____ майстер лісу _____ (посада)	_____ (підпис)	<u>В.П. Рагужа</u> (ініціали та прізвище)
<u>05 липня</u> 2021 року		
_____ лісничий _____ (лісничий (помічник лісничого))	_____ (підпис)	<u>Б.П. Мірюк</u> (ініціали та прізвище)
<u>05 липня</u> 2021 року		

Висновок інженера відділу (сектору) охорони і захисту лісу державного лісгосподарського (лісомисливського) підприємства або представника державного спеціалізованого лісозахисного підприємства щодо необхідності здійснення лісозахисних чи інших заходів з поліпшення санітарного стану лісів за результатами огляду санітарного стану лісової ділянки: погіршені СРВ

_____ Інженер <u>031</u> _____ (посада)	_____ (підпис)	<u>М.В. Остапчук</u> (ініціали та прізвище)
<u>06 07</u> 2021 року		

**ПОВІДОМЛЕННЯ**  
**про появу ознак погіршення санітарного стану лісових насаджень**  
**Житомирська**

(Автономна Республіка Крим, область)

**ДП «Городницький лісгосп»**

(найменування власника лісів, постійного лісокористувача)

Лісництво **Броницьке** урочище \_\_\_\_\_ квартал № 51  
виділ № 3 ділянка № 1 площа 0,5 гектарів

**Таксаційна характеристика насадження**

Склад 10С3+5П вік 76 років, бонітет 1, середній діаметр 32 сантиметрів,  
середня висота 23 метрів, повнота 0,6, тип лісу В4ВСО, рельєф \_\_\_\_\_,  
експозиція \_\_\_\_\_, ґрунт \_\_\_\_\_, підріст \_\_\_\_\_, підлісок \_\_\_\_\_

**Лісопатологічна характеристика насадження**

Вид пошкодження насадження (лісова пожежа, буревій, сніголам, обледеніння, відмирання та всихання дерев, захаращеність, об'їдання шкідниками хвої/листя, наявність гусені, масовий літ метеликів, опадання хвої/листя, відлущення кори на стовбурах та інші ознаки, не характерні для нормального стану дерев)

буревій, вимерзання, бурелом

Ступінь пошкодження, ураження: снабка  
(поодинокі, слабке, середнє, сильне)

Вид розподілу пошкоджених дерев: поодинокі  
(поодинокий, груповий, куртинний)

Обсяг ушкодженої деревини на 1 гектарі (окомірно) 15 куб. метрів, у тому числі сухостійної 5 куб. метрів

Ознаки погіршення стану лісових насаджень виявив:

\_\_\_\_\_ майстер лісу \_\_\_\_\_  
(посада)  
09 липня 2021 року

\_\_\_\_\_ (підпис)

В.П. Рагужа  
(ініціали та прізвище)

\_\_\_\_\_ лісничий \_\_\_\_\_  
(лісничий (помічник лісничого))

\_\_\_\_\_ (підпис)

Б.І. Міжко  
(ініціали та прізвище)

09 липня 2021 року

Висновок інженера відділу (сектору) охорони і захисту лісу державного лісгосподарського (лісомисливського) підприємства або представника державного спеціалізованого лісозахисного підприємства щодо необхідності здійснення лісозахисних чи інших заходів з поліпшення санітарного стану лісів за результатами огляду санітарного стану лісової ділянки: потребує СРВ

\_\_\_\_\_ Інженер 031  
(посада)  
09 07 2021 року

\_\_\_\_\_ (підпис)

М.В. Овчарук  
(ініціали та прізвище)



**ПОВІДОМЛЕННЯ**  
**про появу ознак погіршення санітарного стану лісових насаджень**  
**Житомирська**

(Автономна Республіка Крим, область)

**ДП «Городницький лісгосп»**

(найменування власника лісів, постійного лісокористувача)

Лісництво **Броницьке** урочище \_\_\_\_\_ квартал № 57  
виділ № 36 ділянка № 1 площа 1,5 гектарів

**Таксаційна характеристика насадження**

Склад 9031517 вік 91 років, бонітет 2, середній діаметр 28 сантиметрів,  
середня висота 24 метрів, повнота 0,7, тип лісу В4ФСО, рельєф \_\_\_\_\_,  
експозиція \_\_\_\_\_, ґрунт \_\_\_\_\_, підріст \_\_\_\_\_, підлісок \_\_\_\_\_

**Лісопатологічна характеристика насадження**

Вид пошкодження насадження (лісова пожежа, буревій, сніголам, обледеніння, відмирання та всихання дерев, захаращеність, об'їдання шкідниками хвої/листя, наявність гусені, масовий літ метеликів, опадання хвої/листя, відлущення кори на стовбурах та інші ознаки, не характерні для нормального стану дерев) \_\_\_\_\_

Ступінь пошкодження, ураження: буревій, вітровал, бурелом  
слабка  
(поодинокі, слабке, середнє, сильне)

Вид розподілу пошкоджених дерев: поодинокі  
(поодинокі, груповий, куртинний)

Обсяг ушкодженої деревини на 1 гектарі (окомірно) 20 куб. метрів, у тому числі сухостійної 5 куб. метрів

Ознаки погіршення стану лісових насаджень виявив:

\_\_\_\_\_ майстер лісу \_\_\_\_\_  
(посада) \_\_\_\_\_  
09 липня 2021 року

\_\_\_\_\_ (підпис)

В.П. Рарчук  
(ініціали та прізвище)

\_\_\_\_\_ лісничий \_\_\_\_\_  
(лісничий (помічник лісничого))

\_\_\_\_\_ (підпис)

Б.П. Мизюк  
(ініціали та прізвище)

09 липня 2021 року

Висновок інженера відділу (сектору) охорони і захисту лісу державного лісгосподарського (лісомисливського) підприємства або представника державного спеціалізованого лісозахисного підприємства щодо необхідності здійснення лісозахисних чи інших заходів з поліпшення санітарного стану лісів за результатами огляду санітарного стану лісової ділянки: потреба СРВ

\_\_\_\_\_ Інженер 031  
(посада) \_\_\_\_\_  
09 07 2021 року

\_\_\_\_\_ (підпис)

М.В. Остапчук  
(ініціали та прізвище)

**ПОВІДОМЛЕННЯ**  
**про появу ознак погіршення санітарного стану лісових насаджень**  
**Житомирська**

(Автономна Республіка Крим, область)

**ДП «Городницький лісгосп»**

(найменування власника лісів, постійного лісокористувача)

Лісництво **Броницьке** урочище \_\_\_\_\_ квартал № **51**  
виділ № **38** ділянка № \_\_\_\_\_ площа **0,8** гектарів

**Таксаційна характеристика насадження**

Склад **1013 + 57** вік **110** років, бонітет **2**, середній діаметр **40** сантиметрів,  
середня висота **28** метрів, повнота **0,5**, тип лісу **В3 САО**, рельєф \_\_\_\_\_,  
експозиція \_\_\_\_\_, ґрунт \_\_\_\_\_, підріст \_\_\_\_\_, підлісок \_\_\_\_\_

**Лісопатологічна характеристика насадження**

Вид пошкодження насадження (лісова пожежа, буревій, сніголам, обледеніння, відмирання та всихання дерев, захаращеність, об'їдання шкідниками хвої/листя, наявність гусені, масовий літ метеликів, опадання хвої/листя, відлущення кори на стовбурах та інші ознаки, не характерні для нормального стану дерев) \_\_\_\_\_

Ступінь пошкодження, ураження: \_\_\_\_\_  
(поодинокі, слабке, середнє, сильне)

Вид розподілу пошкоджених дерев: \_\_\_\_\_  
(поодинокі, груповий, куртинний)

Обсяг ушкодженої деревини на 1 гектарі (окомірно) **20** куб. метрів, у тому числі сухостійної **5** куб. метрів

**Ознаки погіршення стану лісових насаджень виявив:**

\_\_\_\_\_ майстер лісу \_\_\_\_\_  
(посада) \_\_\_\_\_ (підпис) **В.П. Радчук**  
**09 липня** 2021 року \_\_\_\_\_ (ініціали та прізвище)  
\_\_\_\_\_ лісничий \_\_\_\_\_  
(лісничий (помічник лісничого)) \_\_\_\_\_ (підпис) **Б.П. Мірюк**  
**09 липня** 2021 року \_\_\_\_\_ (ініціали та прізвище)

Висновок інженера відділу (сектору) охорони і захисту лісу державного лісгосподарського (лісомисливського) підприємства або представника державного спеціалізованого лісозахисного підприємства щодо необхідності здійснення лісозахисних чи інших заходів з поліпшення санітарного стану лісів за результатами огляду санітарного стану лісової ділянки: \_\_\_\_\_

\_\_\_\_\_ Інженер **031** \_\_\_\_\_  
(посада) \_\_\_\_\_ (підпис) **М.В. Осетин**  
**09 07** 2021 року \_\_\_\_\_ (ініціали та прізвище)

**ПОВІДОМЛЕННЯ**  
**про появу ознак погіршення санітарного стану лісових насаджень**  
**Житомирська**

(Автономна Республіка Крим, область)

**ДП «Городницький лісгосп»**

(найменування власника лісів, постійного лісокористувача)

Лісництво **Броницьке** урочище \_\_\_\_\_ квартал № **52**  
виділ № **6** ділянка № **4** площа **1,5** гектарів

**Таксаційна характеристика насадження**

Склад **10С3 + 5П** вік **85** років, бонітет **1**, середній діаметр **32** сантиметрів,  
середня висота **26** метрів, повнота **0,6**, тип лісу **В3 ДСА**, рельєф \_\_\_\_\_,  
експозиція \_\_\_\_\_, ґрунт \_\_\_\_\_, підріст \_\_\_\_\_, підлісок \_\_\_\_\_

**Лісопатологічна характеристика насадження**

Вид пошкодження насадження (лісова пожежа, буревій, сніголам, обледеніння, відмирання та всихання дерев, захаращеність, об'їдання шкідниками хвої/листя, наявність гусені, масовий літ метеликів, опадання хвої/листя, відлущення кори на стовбурах та інші ознаки, не характерні для нормального стану дерев) \_\_\_\_\_

Ступінь пошкодження, ураження: **середнє**  
(поодинокі, слабке, середнє, сильне)

Вид розподілу пошкоджених дерев: **груповий**  
(поодинокий, груповий, куртинний)

Обсяг ушкодженої деревини на 1 гектарі (окомірно) **30** куб. метрів, у тому числі сухостійної **10** куб. метрів

Ознаки погіршення стану лісових насаджень виявив:

\_\_\_\_\_ майстер лісу \_\_\_\_\_  
(посада)  
**05 липня** 2021 року

\_\_\_\_\_ (підпис)

**В. П. Рафзур**  
(ініціали та прізвище)

\_\_\_\_\_ лісничий \_\_\_\_\_  
(лісничий (помічник лісничого))

\_\_\_\_\_ (підпис)

**Б. П. Мізюк**  
(ініціали та прізвище)

**05 липня** 2021 року

Висновок інженера відділу (сектору) охорони і захисту лісу державного лісгосподарського (лісомисливського) підприємства або представника державного спеціалізованого лісозахисного підприємства щодо необхідності здійснення лісозахисних чи інших заходів з поліпшення санітарного стану лісів за результатами огляду санітарного стану лісової ділянки: **потребує СРБ**

\_\_\_\_\_ Інженер **ОЗЛ**  
(посада)  
**06 08** 2021 року

\_\_\_\_\_ (підпис)

**М. В. Остапчук**  
(ініціали та прізвище)



**ПОВІДОМЛЕННЯ**  
**про появу ознак погіршення санітарного стану лісових насаджень**

**Житомирська**

(Автономна Республіка Крим, область)

**ДП «Городницький лісгосп»**

(найменування власника лісів, постійного лісокористувача)

Лісництво **Броницьке** урочище \_\_\_\_\_ квартал № **52**  
виділ № **6** ділянка № **5** площа **1,0** гектарів

**Таксаційна характеристика насадження**

Склад **10С3 К5П** вік **85** років, бонітет **1**, середній діаметр **32** сантиметрів,  
середня висота **26** метрів, повнота **0.6**, тип лісу **В3 ДСА**, рельєф \_\_\_\_\_,  
експозиція \_\_\_\_\_, ґрунт \_\_\_\_\_, підріст \_\_\_\_\_, підлісок \_\_\_\_\_

**Лісопатологічна характеристика насадження**

Вид пошкодження насадження (лісова пожежа, буревій, сніголам, обледеніння, відмирання та всихання дерев, захаращеність, об'їдання шкідниками хвої/листя, наявність гусені, масовий літ метеликів, опадання хвої/листя, відлущення кори на стовбурах та інші ознаки, не характерні для нормального стану дерев) \_\_\_\_\_

Ступінь пошкодження, ураження: **середнє**  
(поодинокі, слабке, середнє, сильне)

Вид розподілу пошкоджених дерев: **груповий**  
(поодинокий, груповий, куртинний)

Обсяг ушкодженої деревини на 1 гектарі (окомірно) **40** куб. метрів, у тому числі сухостійної **10** куб. метрів

Ознаки погіршення стану лісових насаджень виявив:

\_\_\_\_\_ майстер лісу \_\_\_\_\_  
(посада)  
**09 липня** 2021 року

\_\_\_\_\_ (підпис)

**В.П. Рагун**  
(ініціали та прізвище)

\_\_\_\_\_ лісничий \_\_\_\_\_  
(лісничий (помічник лісничого))

\_\_\_\_\_ (підпис)

**Б.П. Митюк**  
(ініціали та прізвище)

**09 липня** 2021 року

Висновок інженера відділу (сектору) охорони і захисту лісу державного лісгосподарського (лісомисливського) підприємства або представника державного спеціалізованого лісозахисного підприємства щодо необхідності здійснення лісозахисних чи інших заходів з поліпшення санітарного стану лісів за результатами огляду санітарного стану лісової ділянки: **потребує СРВ**

\_\_\_\_\_ Інженер **ОЗН**  
(посада)  
**09 07** 2021 року

\_\_\_\_\_ (підпис)

**М.В. Остапчук**  
(ініціали та прізвище)



**ПОВІДОМЛЕННЯ**  
**про появу ознак погіршення санітарного стану лісових насаджень**  
**Житомирська**

(Автономна Республіка Крим, область)

**ДП «Городницький лісгосп»**

(найменування власника лісів, постійного лісокористувача)

Лісництво **Броницьке** урочище \_\_\_\_\_ квартал № **52**  
виділ № **6** ділянка № **6** площа **2,5** гектарів

**Таксаційна характеристика насадження**

Склад **10С3+БП** вік **85** років, бонітет **1**, середній діаметр **32** сантиметрів,  
середня висота **26** метрів, повнота **0,6**, тип лісу **Б3 ДСА**, рельєф \_\_\_\_\_,  
експозиція \_\_\_\_\_, ґрунт \_\_\_\_\_, підріст \_\_\_\_\_, підлісок \_\_\_\_\_

**Лісопатологічна характеристика насадження**

Вид пошкодження насадження (лісова пожежа, буревій, сніголам, обледеніння, відмирання та всихання дерев, захаращеність, об'їдання шкідниками хвої/листя, наявність гусені, масовий літ метеликів, опадання хвої/листя, відлущення кори на стовбурах та інші ознаки, не характерні для нормального стану дерев) \_\_\_\_\_

Ступінь пошкодження, ураження: **середнє**  
(поодинокі, слабке, середнє, сильне)

Вид розподілу пошкоджених дерев: **груповий**  
(поодинокі, груповий, куртинний)

Обсяг ушкодженої деревини на 1 гектарі (окомірно) **30** куб. метрів, у тому числі сухостійної **10** куб. метрів

Ознаки погіршення стану лісових насаджень виявив:

\_\_\_\_\_ майстер лісу \_\_\_\_\_  
(посада)  
**09 липня** 2021 року

**ф**  
(підпис)

**В.П. Редзюк**  
(ініціали та прізвище)

\_\_\_\_\_ лісничий \_\_\_\_\_  
(лісничий (помічник лісничого))

**М.В. Остапчук**  
(підпис)

**М.В. Остапчук**  
(ініціали та прізвище)

**09 липня** 2021 року

Висновок інженера відділу (сектору) охорони і захисту лісу державного лісгосподарського (лісомисливського) підприємства або представника державного спеціалізованого лісозахисного підприємства щодо необхідності здійснення лісозахисних чи інших заходів з поліпшення санітарного стану лісів за результатами огляду санітарного стану лісової ділянки: **потреба СРБ**

\_\_\_\_\_ Інженер **ОСЛ**  
(посада)  
**09 08** 2021 року

**ОСЛ**  
(підпис)

**М.В. Остапчук**  
(ініціали та прізвище)

**ПОВІДОМЛЕННЯ**  
**про появу ознак погіршення санітарного стану лісових насаджень**  
**Житомирська**

(Автономна Республіка Крим, область)

**ДП «Городницький лісгосп»**

(найменування власника лісів, постійного лісокористувача)

Лісництво **Броницьке** урочище \_\_\_\_\_ квартал № **52**  
виділ № **10** ділянка № **3** площа **1.0** гектарів

**Таксаційна характеристика насадження**

Склад **КС3+В3+Б7П** вік **91** років, бонітет **1**, середній діаметр **36** сантиметрів,  
середня висота **17** метрів, повнота **0.5**, тип лісу **В3 ВСА**, рельєф \_\_\_\_\_,  
експозиція \_\_\_\_\_, ґрунт \_\_\_\_\_, підріст \_\_\_\_\_, підлісок \_\_\_\_\_

**Лісопатологічна характеристика насадження**

Вид пошкодження насадження (лісова пожежа, буревій, сніголам, обледеніння, відмирання та всихання дерев, захарашеність, об'їдання шкідниками хвої/листя, наявність гусені, масовий літ метеликів, опадання хвої/листя, відлущення кори на стовбурах та інші ознаки, не характерні для нормального стану дерев)

**Буревій, вішаровані, бурелом**

Ступінь пошкодження, ураження: **середнє**  
(поодинокі, слабке, середнє, сильне)

Вид розподілу пошкоджених дерев: **груповий**  
(поодинокі, груповий, куртинний)

Обсяг ушкодженої деревини на 1 гектарі (окомірно) **50** куб. метрів, у тому числі сухостійної **15** куб. метрів

Ознаки погіршення стану лісових насаджень виявив:

\_\_\_\_\_ майстер лісу \_\_\_\_\_  
(посада)  
**09 липня** 2021 року

\_\_\_\_\_ (підпис)

**В.П. Рафчук**  
(ініціали та прізвище)

\_\_\_\_\_ лісничий \_\_\_\_\_  
(лісничий (помічник лісничого))

\_\_\_\_\_ (підпис)

**Б.П. Мельник**  
(ініціали та прізвище)

**09 липня** 2021 року

Висновок інженера відділу (сектору) охорони і захисту лісу державного лісгосподарського (лісомисливського) підприємства або представника державного спеціалізованого лісозахисного підприємства щодо необхідності здійснення лісозахисних чи інших заходів з поліпшення санітарного стану лісів за результатами огляду санітарного стану лісової ділянки: **погіршені СРВ**

\_\_\_\_\_ Інженер **ОЗЛ** \_\_\_\_\_  
(посада)  
**09 07** 2021 року

\_\_\_\_\_ (підпис)

**М.В. Осгачук**  
(ініціали та прізвище)

**ПОВІДОМЛЕННЯ**  
**про появу ознак погіршення санітарного стану лісових насаджень**  
**Житомирська**

(Автономна Республіка Крим, область)

**ДП «Городницький лісгосп»**

(найменування власника лісів, постійного лісокористувача)

Лісництво **Броницьке** урочище \_\_\_\_\_ квартал № 53  
виділ № 20 ділянка № 1 площа 1.0 гектарів

**Таксаційна характеристика насадження**

Склад 9031577 вік 86 років, бонітет 2, середній діаметр 28 сантиметрів,  
середня висота 24 метрів, повнота 0.7, тип лісу В3 ДСА, рельєф \_\_\_\_\_,  
експозиція \_\_\_\_\_, ґрунт \_\_\_\_\_, підріст \_\_\_\_\_, підлісок \_\_\_\_\_

**Лісопатологічна характеристика насадження**

Вид пошкодження насадження (лісова пожежа, буревій, сніголам, обледеніння, відмирання та всихання дерев, захаращеність, об'їдання шкідниками хвої/листя, наявність гусені, масовий літ метеликів, опадання хвої/листя, відлущення кори на стовбурах та інші ознаки, не характерні для нормального стану дерев) \_\_\_\_\_

відхилення та всихання дерев

Ступінь пошкодження, ураження: \_\_\_\_\_  
(поодинокі, слабке, середнє, сильне)

Вид розподілу пошкоджених дерев: \_\_\_\_\_  
(поодинокі, груповий, куртинний)

Обсяг ушкодженої деревини на 1 гектарі (окомірно) 15 куб. метрів, у тому числі сухостійної 10 куб. метрів

Ознаки погіршення стану лісових насаджень виявив:

\_\_\_\_\_ майстер лісу \_\_\_\_\_  
(посада)  
19 листопада 2021 року

\_\_\_\_\_ лісничий \_\_\_\_\_  
(лісничий (помічник лісничого))

19 листопада 2021 року

\_\_\_\_\_ (підпис)

\_\_\_\_\_ (підпис)

В.М. Дзенико  
(ініціали та прізвище)

О.П. Міжон  
(ініціали та прізвище)

Висновок інженера відділу (сектору) охорони і захисту лісу державного лісгосподарського (лісомисливського) підприємства або представника державного спеціалізованого лісозахисного підприємства щодо необхідності здійснення лісозахисних чи інших заходів з поліпшення санітарного стану лісів за результатами огляду санітарного стану лісової ділянки: \_\_\_\_\_

\_\_\_\_\_ Інженер ОЗЛ  
(посада)  
19 07 2021 року

\_\_\_\_\_ (підпис)

М.В. Остапчук  
(ініціали та прізвище)



**ПОВІДОМЛЕННЯ**  
**про появу ознак погіршення санітарного стану лісових насаджень**  
**Житомирська**

(Автономна Республіка Крим, область)

**ДП «Городницький лісгосп»**

(найменування власника лісів, постійного лісокористувача)

Лісництво **Броницьке** урочище \_\_\_\_\_ квартал № **53**  
виділ № **32** ділянка № **1** площа **0,5** гектарів

**Таксаційна характеристика насадження**

Склад **703 3671** вік **71** років, бонітет **1**, середній діаметр **28** сантиметрів,  
середня висота **23** метрів, повнота **0,7**, тип лісу **В3 9С**, рельєф \_\_\_\_\_,  
експозиція \_\_\_\_\_, ґрунт \_\_\_\_\_, підріст \_\_\_\_\_, підлісок \_\_\_\_\_

**Лісопатологічна характеристика насадження**

Вид пошкодження насадження (лісова пожежа, буревій, сніголам, обледеніння, відмирання та всихання дерев, захаращеність, об'їдання шкідниками хвої/листя, наявність гусені, масовий літ метеликів, опадання хвої/листя, відлущення кори на стовбурах та інші ознаки, не характерні для нормального стану дерев) \_\_\_\_\_

Ступінь пошкодження, ураження: **середнє**  
(поодинокі, слабке, середнє, сильне)

Вид розподілу пошкоджених дерев: **груповий**  
(поодинокі, груповий, куртинний)

Обсяг ушкодженої деревини на 1 гектарі (окомірно) **30** куб. метрів, у тому числі сухостійної **5** куб. метрів

Ознаки погіршення стану лісових насаджень виявив:

\_\_\_\_\_ майстер лісу \_\_\_\_\_  
(посада) \_\_\_\_\_  
**06 липня** 2021 року

\_\_\_\_\_ (підпис)

**В.П. Діченко**  
(ініціали та прізвище)

\_\_\_\_\_ лісничий \_\_\_\_\_  
(лісничий (помічник лісничого))

\_\_\_\_\_ (підпис)

**Б.П. Мізюк**  
(ініціали та прізвище)

**06 липня** 2021 року

Висновок інженера відділу (сектору) охорони і захисту лісу державного лісгосподарського (лісомисливського) підприємства або представника державного спеціалізованого лісозахисного підприємства щодо необхідності здійснення лісозахисних чи інших заходів з поліпшення санітарного стану лісів за результатами огляду санітарного стану лісової ділянки: **потребує СРВ**

\_\_\_\_\_ Інженер **031** \_\_\_\_\_  
(посада) \_\_\_\_\_  
**06 07** 2021 року

\_\_\_\_\_ (підпис)

**М.В. Остапчук**  
(ініціали та прізвище)

**ПОВІДОМЛЕННЯ**  
**про появу ознак погіршення санітарного стану лісових насаджень**  
**Житомирська**

(Автономна Республіка Крим, область)

**ДП «Городницький лісгосп»**

(найменування власника лісів, постійного лісокористувача)

Лісництво **Броницьке** урочище \_\_\_\_\_ квартал № **53**  
виділ № **34** ділянка № **1** площа **0.5** гектарів

**Таксаційна характеристика насадження**

Склад **963 1577** вік **91** років, бонітет **1**, середній діаметр **36** сантиметрів,  
середня висота **26** метрів, повнота **0.7**, тип лісу **В3 ВСА**, рельєф \_\_\_\_\_,  
експозиція \_\_\_\_\_, ґрунт \_\_\_\_\_, підріст \_\_\_\_\_, підлісок \_\_\_\_\_

**Лісопатологічна характеристика насадження**

Вид пошкодження насадження (лісова пожежа, буревій, сніголам, обледеніння, відмирання та всихання дерев, захаращеність, об'їдання шкідниками хвої/листя, наявність гусені, масовий літ метеликів, опадання хвої/листя, відлущення кори на стовбурах та інші ознаки, не характерні для нормального стану дерев) \_\_\_\_\_

Ступінь пошкодження, ураження: **набес.**  
(поодинокі, слабке, середнє, сильне)

Вид розподілу пошкоджених дерев: **поодинокі**  
(поодинокі, груповий, куртинний)

Обсяг ушкодженої деревини на 1 гектарі (окомірно) **20** куб. метрів, у тому числі сухостійної **5** куб. метрів

Ознаки погіршення стану лісових насаджень виявив:

\_\_\_\_\_ майстер лісу \_\_\_\_\_  
(посада) \_\_\_\_\_ (підпис) **В. П. Луценко**  
(ініціали та прізвище)  
**06 жовтня** 2021 року

\_\_\_\_\_ лісничий \_\_\_\_\_  
(лісничий (помічник лісничого)) \_\_\_\_\_ (підпис) **Б. П. Мінон**  
(ініціали та прізвище)

**06 жовтня** 2021 року

Висновок інженера відділу (сектору) охорони і захисту лісу державного лісгосподарського (лісомисливського) підприємства або представника державного спеціалізованого лісозахисного підприємства щодо необхідності здійснення лісозахисних чи інших заходів з поліпшення санітарного стану лісів за результатами огляду санітарного стану лісової ділянки: **потребує СРВ**

\_\_\_\_\_ Інженер **О.З.** \_\_\_\_\_  
(посада) \_\_\_\_\_ (підпис) **М. В. Остапчук**  
(ініціали та прізвище)  
**06 07** 2021 року

**ПОВІДОМЛЕННЯ**  
**про появу ознак погіршення санітарного стану лісових насаджень**  
**Житомирська**

(Автономна Республіка Крим, область)

**ДП «Городницький лісгосп»**

(найменування власника лісів, постійного лісокористувача)

Лісництво **Броницьке** урочище \_\_\_\_\_ квартал № 53  
виділ № 37 ділянка № \_\_\_\_\_ площа 1.8 гектарів

**Таксаційна характеристика насадження**

Склад 703193257 вік 61 років, бонітет 1A, середній діаметр 18 сантиметрів,  
середня висота 13 метрів, повнота 0.7, тип лісу В3ВСА, рельєф \_\_\_\_\_,  
експозиція \_\_\_\_\_, ґрунт \_\_\_\_\_, підріст \_\_\_\_\_, підлісок \_\_\_\_\_

**Лісопатологічна характеристика насадження**

Вид пошкодження насадження (лісова пожежа, буревій, сніголам, обледеніння, відмирання та всихання дерев, захарашеність, об'їдання шкідниками хвої/листя, наявність гусені, масовий літ метеликів, опадання хвої/листя, відлущення кори на стовбурах та інші ознаки, не характерні для нормального стану дерев)

буревій, вихаля та відмирання дерев

Ступінь пошкодження, ураження: \_\_\_\_\_  
(поодинокі, слабке, середнє, сильне)

Вид розподілу пошкоджених дерев: \_\_\_\_\_  
(поодинокі, груповий, куртинний)

Обсяг ушкодженої деревини на 1 гектарі (окомірно) 15 куб. метрів, у тому числі сухостійної 5 куб. метрів

**Ознаки погіршення стану лісових насаджень виявив:**

\_\_\_\_\_ майстер лісу \_\_\_\_\_  
(посада) \_\_\_\_\_  
19 липня 2021 року

\_\_\_\_\_ (підпис)

В.В. Дученко  
(ініціали та прізвище)

\_\_\_\_\_ лісничий \_\_\_\_\_  
(лісничий (помічник лісничого))

\_\_\_\_\_ (підпис)

Б.П. Мішок  
(ініціали та прізвище)

19 липня 2021 року

Висновок інженера відділу (сектору) охорони і захисту лісу державного лісгосподарського (лісомисливського) підприємства або представника державного спеціалізованого лісозахисного підприємства щодо необхідності здійснення лісозахисних чи інших заходів з поліпшення санітарного стану лісів за результатами огляду санітарного стану лісової ділянки: \_\_\_\_\_

\_\_\_\_\_ Інженер ОЗЛ \_\_\_\_\_  
(посада) \_\_\_\_\_  
19 07 2021 року

\_\_\_\_\_ (підпис)

М.В. Остапчук  
(ініціали та прізвище)



**ПОВІДОМЛЕННЯ**  
**про появу ознак погіршення санітарного стану лісових насаджень**  
**Житомирська**

(Автономна Республіка Крим, область)

**ДП «Городницький лісгосп»**

(найменування власника лісів, постійного лісокористувача)

Лісництво **Броницьке** урочище \_\_\_\_\_ квартал № **54**  
виділ № **27** ділянка № **1** площа **1.8** гектарів

**Таксаційна характеристика насадження**

Склад **4032614 4671** вік **76** років, бонітет **1**, середній діаметр **32** сантиметрів,  
середня висота **15** метрів, повнота **0.7**, тип лісу **Ву 200**, рельєф \_\_\_\_\_,  
експозиція \_\_\_\_\_, ґрунт \_\_\_\_\_, підріст \_\_\_\_\_, підлісок \_\_\_\_\_

**Лісопатологічна характеристика насадження**

Вид пошкодження насадження (лісова пожежа, буревій, сніголам, обледеніння, відмирання та всихання дерев, захаращеність, об'їдання шкідниками хвої/листя, наявність гусені, масовий літ метеликів, опадання хвої/листя, відлущення кори на стовбурах та інші ознаки, не характерні для нормального стану дерев) \_\_\_\_\_

Ступінь пошкодження, ураження: **слабка**  
(поодинокі, слабке, середнє, сильне)

Вид розподілу пошкоджених дерев: **поодинокі**  
(поодинокі, груповий, куртинний)

Обсяг ушкодженої деревини на 1 гектарі (окомірно) **15** куб. метрів, у тому числі сухостійної **5** куб. метрів

Ознаки погіршення стану лісових насаджень виявив:

\_\_\_\_\_ майстер лісу \_\_\_\_\_  
(посада) \_\_\_\_\_ (підпис) **В. М. Іщенко**  
(ініціали та прізвище)  
**06 лютого** 2021 року  
\_\_\_\_\_ лісничий \_\_\_\_\_  
(лісничий (помічник лісничого)) \_\_\_\_\_ (підпис) **Б. П. Мизон**  
(ініціали та прізвище)

**06 лютого** 2021 року

Висновок інженера відділу (сектору) охорони і захисту лісу державного лісгосподарського (лісомисливського) підприємства або представника державного спеціалізованого лісозахисного підприємства щодо необхідності здійснення лісозахисних чи інших заходів з поліпшення санітарного стану лісів за результатами огляду санітарного стану лісової ділянки: **потребує СРВ**

\_\_\_\_\_ Інженер **ОЗЛ** \_\_\_\_\_  
(посада) \_\_\_\_\_ (підпис) **М. В. Остапчук**  
(ініціали та прізвище)  
**06 07** 2021 року



**ПОВІДОМЛЕННЯ**  
**про появу ознак погіршення санітарного стану лісових насаджень**  
**Житомирська**

(Автономна Республіка Крим, область)

**ДП «Городницький лісгосп»**

(найменування власника лісів, постійного лісокористувача)

Лісництво **Броницьке** урочище \_\_\_\_\_ квартал № **55**  
виділ № **40** ділянка № **3** площа **1,0** гектарів

**Таксаційна характеристика насадження**

Склад **70% дуб, 10% береза** вік **96** років, бонітет **2**, середній діаметр **32** сантиметрів,  
середня висота **23** метрів, повнота **0,7**, тип лісу **Ву 800**, рельєф \_\_\_\_\_,  
експозиція \_\_\_\_\_, ґрунт \_\_\_\_\_, підріст \_\_\_\_\_, підлісок \_\_\_\_\_

**Лісопатологічна характеристика насадження**

Вид пошкодження насадження (лісова пожежа, буревій, сніголам, обледеніння, відмирання та всихання дерев, захаращеність, об'їдання шкідниками хвої/листя, наявність гусені, масовий літ метеликів, опадання хвої/листя, відлущення кори на стовбурах та інші ознаки, не характерні для нормального стану дерев) \_\_\_\_\_

Ступінь пошкодження, ураження: **середнє**  
(поодинокі, слабке, середнє, сильне)

Вид розподілу пошкоджених дерев: **груповий**  
(поодинокі, груповий, куртинний)

Обсяг ушкодженої деревини на 1 гектарі (окомірно) **35** куб. метрів, у тому числі сухостійної **10** куб. метрів

Ознаки погіршення стану лісових насаджень виявив:

\_\_\_\_\_ майстер лісу \_\_\_\_\_  
(посада) \_\_\_\_\_ (підпис) **В.П. Рафчук**  
**06 липня** 2021 року \_\_\_\_\_ (ініціали та прізвище)  
\_\_\_\_\_ лісничий \_\_\_\_\_  
(лісничий (помічник лісничого)) \_\_\_\_\_ (підпис) **Б.П. Міжков**  
\_\_\_\_\_ (ініціали та прізвище)

**06 липня** 2021 року

Висновок інженера відділу (сектору) охорони і захисту лісу державного лісгосподарського (лісомисливського) підприємства або представника державного спеціалізованого лісозахисного підприємства щодо необхідності здійснення лісозахисних чи інших заходів з поліпшення санітарного стану лісів за результатами огляду санітарного стану лісової ділянки: **потребує СРВ**

\_\_\_\_\_ Інженер **О.В.**  
(посада) \_\_\_\_\_ (підпис) **М.В. Остапчук**  
**07 07** 2021 року \_\_\_\_\_ (ініціали та прізвище)

**ПОВІДОМЛЕННЯ**  
**про появу ознак погіршення санітарного стану лісових насаджень**  
**Житомирська**

(Автономна Республіка Крим, область)

**ДП «Городницький лісгосп»**

(найменування власника лісів, постійного лісокористувача)

Лісництво **Броницьке** урочище \_\_\_\_\_ квартал № **58**  
виділ № **7** ділянка № **1** площа **0.8** гектарів

**Таксаційна характеристика насадження**

Склад **903 1671 + 03** вік **40** років, бонітет **1A**, середній діаметр **20** сантиметрів,  
середня висота **18** метрів, повнота **0.8**, тип лісу **В3 С40**, рельєф \_\_\_\_\_,  
експозиція \_\_\_\_\_, ґрунт \_\_\_\_\_, підріст \_\_\_\_\_, підлісок \_\_\_\_\_

**Лісопатологічна характеристика насадження**

Вид пошкодження насадження (лісова пожежа, буревій, сніголам, обледеніння, відмирання та всихання дерев, захаращеність, об'їдання шкідниками хвої/листя, наявність гусені, масовий літ метеликів, опадання хвої/листя, відлущення кори на стовбурах та інші ознаки, не характерні для нормального стану дерев) \_\_\_\_\_

Ступінь пошкодження, ураження: **серйозне**  
(поодинокі, слабке, середнє, сильне)

Вид розподілу пошкоджених дерев: **груповий**  
(поодинокі, груповий, куртинний)

Обсяг ушкодженої деревини на 1 гектарі (окомірно) **20** куб. метрів, у тому числі сухостійної **5** куб. метрів

Ознаки погіршення стану лісових насаджень виявив:

\_\_\_\_\_ майстер лісу \_\_\_\_\_  
(посада) \_\_\_\_\_ (підпис) **В.І. Іванов**  
(ініціали та прізвище)  
**05 липня** 2021 року

\_\_\_\_\_ лісничий \_\_\_\_\_  
(лісничий (помічник лісничого)) \_\_\_\_\_ (підпис) **Б.І. Іванов**  
(ініціали та прізвище)

**05 липня** 2021 року

Висновок інженера відділу (сектору) охорони і захисту лісу державного лісгосподарського (лісомисливського) підприємства або представника державного спеціалізованого лісозахисного підприємства щодо необхідності здійснення лісозахисних чи інших заходів з поліпшення санітарного стану лісів за результатами огляду санітарного стану лісової ділянки: **потребує СРВ**

\_\_\_\_\_ Інженер **ОЗЛ** \_\_\_\_\_  
(посада) \_\_\_\_\_ (підпис) **М.В. Остапчук**  
(ініціали та прізвище)  
**07 07** 2021 року

**ПОВІДОМЛЕННЯ**  
**про появу ознак погіршення санітарного стану лісових насаджень**  
**Житомирська**

(Автономна Республіка Крим, область)

**ДП «Городницький лісгосп»**

(найменування власника лісів, постійного лісокористувача)

Лісництво **Броницьке** урочище \_\_\_\_\_ квартал № **58**  
виділ № **37** ділянка № **3** площа **1.0** гектарів

**Таксаційна характеристика насадження**

Склад **903157** вік **87** років, бонітет **1**, середній діаметр **32** сантиметрів,  
середня висота **26** метрів, повнота **0.7**, тип лісу **В3 ДСА**, рельєф \_\_\_\_\_,  
експозиція \_\_\_\_\_, ґрунт \_\_\_\_\_, підріст \_\_\_\_\_, підлісок \_\_\_\_\_

**Лісопатологічна характеристика насадження**

Вид пошкодження насадження (лісова пожежа, буревій, сніголам, обледеніння, відмирання та всихання дерев, захаращеність, об'їдання шкідниками хвої/листя, наявність гусені, масовий літ метеликів, опадання хвої/листя, відлущення кори на стовбурах та інші ознаки, не характерні для нормального стану дерев) \_\_\_\_\_

Ступінь пошкодження, ураження: **серйозне**  
(поодинокі, слабке, середнє, сильне)

Вид розподілу пошкоджених дерев: **груповий**  
(поодинокий, груповий, куртинний)

Обсяг ушкодженої деревини на 1 гектарі (окомірно) **30** куб. метрів, у тому числі сухостійної **5** куб. метрів

Ознаки погіршення стану лісових насаджень виявив:

_____ майстер лісу _____ (посада)	_____ (підпис)	<b>В.М. Лушко</b> (ініціали та прізвище)
<b>05 липня</b> 2021 року		
_____ лісничий _____ (лісничий (помічник лісничого))	_____ (підпис)	<b>Б.П. Лушко</b> (ініціали та прізвище)

**05 липня** 2021 року

Висновок інженера відділу (сектору) охорони і захисту лісу державного лісгосподарського (лісомисливського) підприємства або представника державного спеціалізованого лісозахисного підприємства щодо необхідності здійснення лісозахисних чи інших заходів з поліпшення санітарного стану лісів за результатами огляду санітарного стану лісової ділянки: **потреба СРВ**

_____ Інженер <b>ОЗЛ</b> _____ (посада)	_____ (підпис)	<b>М.В. Остапчук</b> (ініціали та прізвище)
<b>07 07</b> 2021 року		



**ПОВІДОМЛЕННЯ**  
**про появу ознак погіршення санітарного стану лісових насаджень**  
**Житомирська**

(Автономна Республіка Крим, область)

**ДП «Городницький лісгосп»**

(найменування власника лісів, постійного лісокористувача)

Лісництво **Броницьке** урочище \_\_\_\_\_ квартал № **66**  
виділ № **14** ділянка № **1** площа **1.0** гектарів

**Таксаційна характеристика насадження**

Склад **9031577** вік **56** років, бонітет **1A**, середній діаметр **28** сантиметрів,  
середня висота **23** метрів, повнота **0.7**, тип лісу **B3 BSA**, рельєф \_\_\_\_\_,  
експозиція \_\_\_\_\_, ґрунт \_\_\_\_\_, підріст \_\_\_\_\_, підлісок \_\_\_\_\_

**Лісопатологічна характеристика насадження**

Вид пошкодження насадження (лісова пожежа, буревій, сніголам, обледеніння, відмирання та всихання дерев, захаращеність, об'їдання шкідниками хвої/листя, наявність гусені, масовий літ метеликів, опадання хвої/листя, відлущення кори на стовбурах та інші ознаки, не характерні для нормального стану дерев) \_\_\_\_\_

Ступінь пошкодження, ураження: **буревій, вітряна, бурелом**  
**слабка**  
(поодиноке, слабе, середнє, сильне)

Вид розподілу пошкоджених дерев: **поодинокі**  
(поодинокий, груповий, куртинний)

Обсяг ушкодженої деревини на 1 гектарі (окомірно) **15** куб. метрів, у тому числі сухостійної **5** куб. метрів

Ознаки погіршення стану лісових насаджень виявив:

\_\_\_\_\_  
(посада) \_\_\_\_\_ (підпис) **В.М. Івченко** (ініціали та прізвище)  
**06 липня** 2021 року  
\_\_\_\_\_  
(лісничий (помічник лісничого)) \_\_\_\_\_ (підпис) **Б.П. Дозюк** (ініціали та прізвище)

**06 липня** 2021 року

Висновок інженера відділу (сектору) охорони і захисту лісу державного лісгосподарського (лісомисливського) підприємства або представника державного спеціалізованого лісозахисного підприємства щодо необхідності здійснення лісозахисних чи інших заходів з поліпшення санітарного стану лісів за результатами огляду санітарного стану лісової ділянки: **потреба СРВ**

\_\_\_\_\_  
(посада) \_\_\_\_\_ (підпис) **М.В. Остапчук** (ініціали та прізвище)  
**07 07** 2021 року

**ПОВІДОМЛЕННЯ**  
**про появу ознак погіршення санітарного стану лісових насаджень**  
**Житомирська**

(Автономна Республіка Крим, область)

**ДП «Городницький лісгосп»**

(найменування власника лісів, постійного лісокористувача)

Лісництво **Броницьке** урочище \_\_\_\_\_ квартал № **67**  
виділ № **13** ділянка № **1** площа **1.0** гектарів

**Таксаційна характеристика насадження**

Склад **10СЗ** вік **96** років, бонітет **1**, середній діаметр **36** сантиметрів,  
середня висота **28** метрів, повнота **0.5**, тип лісу **ВЗ ДСА**, рельєф \_\_\_\_\_,  
експозиція \_\_\_\_\_, ґрунт \_\_\_\_\_, підріст \_\_\_\_\_, підлісок \_\_\_\_\_

**Лісопатологічна характеристика насадження**

Вид пошкодження насадження (лісова пожежа, буревій, сніголам, обледеніння, відмирання та всихання дерев, захаращеність, об'їдання шкідниками хвої/листя, наявність гусені, масовий літ метеликів, опадання хвої/листя, відлущення кори на стовбурах та інші ознаки, не характерні для нормального стану дерев) \_\_\_\_\_

**буревій, білоробот, бурелом**

Ступінь пошкодження, ураження: **слабка**  
(поодинокі, слабке, середнє, сильне)

Вид розподілу пошкоджених дерев: **поодинокі**  
(поодинокі, груповий, куртинний)

Обсяг ушкодженої деревини на 1 гектарі (окомірно) **20** куб. метрів, у тому числі сухостійної **5** куб. метрів

Ознаки погіршення стану лісових насаджень виявив:

\_\_\_\_\_ майстер лісу \_\_\_\_\_  
(посада)  
**05 липня** 2021 року

(підпис)

**В.М. Яценко**  
(ініціали та прізвище)

\_\_\_\_\_ лісничий \_\_\_\_\_  
(лісничий (помічник лісничого))

(підпис)

**Б.П. Мідан**  
(ініціали та прізвище)

**05 липня** 2021 року

Висновок інженера відділу (сектору) охорони і захисту лісу державного лісгосподарського (лісомисливського) підприємства або представника державного спеціалізованого лісозахисного підприємства щодо необхідності здійснення лісозахисних чи інших заходів з поліпшення санітарного стану лісів за результатами огляду санітарного стану лісової ділянки: **потребує СРВ**

\_\_\_\_\_ Інженер **ОЗЛ** \_\_\_\_\_  
(посада)  
**07 07** 2021 року

(підпис)

**М.В. Овечкіна**  
(ініціали та прізвище)

**ПОВІДОМЛЕННЯ**  
**про появу ознак погіршення санітарного стану лісових насаджень**

Житомирська область  
(Автономна Республіка Крим, область)

ДП «Городницьке ЛГ»  
(найменування власника лісів, постійного лісокористувача)

Лісництво \_\_\_\_\_ Городницьке \_\_\_\_\_ урочище \_\_\_\_\_ квартал № 9  
виділ № 37 ділянка № \_\_\_\_\_ площа 1.1 гектарів

**Таксаційна характеристика насадження**

Склад Б, В, Д, Б, К років, бонітет 2, середній діаметр 36 сантиметрів, середня висота 27 метрів, повнота 0.5, тип лісу Б, Д, С, А, рельєф рівнинний, експозиція \_\_\_\_\_, ґрунт \_\_\_\_\_, підріст \_\_\_\_\_, підлісок \_\_\_\_\_

**Лісопатологічна характеристика насадження**

Вид пошкодження насадження (лісова пожежа, буревій, сніголам, обледеніння, відмирання та всихання дерев, захаращеність, об'їдання шкідниками хвої/листя, наявність гусені, масовий літ метеликів, опадання хвої/листя, відлущення кори на стовбурах та інші ознаки, не характерні для нормального стану дерев)

Буревій, бурелом, вітровал

Ступінь пошкодження, ураження \_\_\_\_\_ середня  
(поодинокі, слабке, середнє, сильне)

Вид розподілу пошкоджених дерев \_\_\_\_\_ поодинокі, групові  
(поодинокий, груповий, чагарниковий)

Обсяг ушкодженої деревини на 1 гектарі (окомірно) 25 куб. метрів, у тому числі сухостійної 5 куб. метрів

Ознаки погіршення стану лісових насаджень виявив:

майстер лісу \_\_\_\_\_ Сид \_\_\_\_\_ Сторожак І.В.  
(посада) (підпис) (ініціали та прізвище)  
5 07 2021 року

Пом. лісничого \_\_\_\_\_ Гаєвський Т.М.  
(лісничий (помічник лісничого)) (підпис) (ініціали та прізвище)  
5 07 2021 року

Висновок інженера відділу (сектору) охорони і захисту лісу державного лісогосподарського (лісомисливського) підприємства або представника державного спеціалізованого лісозахисного підприємства щодо необхідності здійснення лісозахисних чи інших заходів з поліпшення санітарного стану лісів за результатами огляду санітарного стану лісової ділянки: потребує СРВ

інш. ОЗЛ \_\_\_\_\_ М.В. Остапчук  
(посада) (підпис) (ініціали та прізвище)  
06.07. 2021 року



## ПОВІДОМЛЕННЯ

### про появу ознак погіршення санітарного стану лісових насаджень

Житомирська область \_\_\_\_\_  
(Автономна Республіка Крим, область)

ДП «Городницьке ЛГ» \_\_\_\_\_  
(найменування власника лісів, постійного лісокористувача)

Лісництво \_\_\_\_\_ Городницьке \_\_\_\_\_ урочище \_\_\_\_\_ квартал № 10  
виділ № 55 ділянка № 1 площі 3.0 гектарів

#### Таксаційна характеристика насадження

Склад 100% Бк, вік 66 років, бонітет 1, середній діаметр 26 сантиметрів, середня висота 23 метрів, повнота 0.4, тип лісу Б3 ДСА, рельєф рівнинний, експозиція \_\_\_\_\_, ґрунт \_\_\_\_\_, підріст \_\_\_\_\_, підлісок \_\_\_\_\_

#### Лісопатологічна характеристика насадження

Вид пошкодження насадження (лісова пожежа, буревій, сніголам, обледеніння, відмирання та всихання дерев, захаращеність, об'їдання шкідниками хвої/листя, наявність гусені, масовий літ метеликів, опадання хвої/листя, відлущення кори на стовбурах та інші ознаки, не характерні для нормального стану дерев) \_\_\_\_\_

Ступінь пошкодження, ураження \_\_\_\_\_ слабка \_\_\_\_\_  
(поодинокі, слабке, середнє, сильне)

Вид розподілу пошкоджених дерев \_\_\_\_\_ поодинокі \_\_\_\_\_  
(поодинокі, груповий, куртинний)

Обсяг ушкодженої деревини на 1 гектарі (окомірно) 20 куб метрів, у тому числі сухостійної 5 куб. метрів

#### Ознаки погіршення стану лісових насаджень визнав

майстер лісу \_\_\_\_\_  
(посада)

Сидор  
(підпис)

Сторожук І.В.  
(ініціали та прізвище)

5 07 2021 року

Пом.лісничого \_\_\_\_\_  
(лісничий (помічник лісничого))

Тов  
(підпис)

Гасвський Т.М.  
(ініціали та прізвище)

5 07 2021 року

Висновок інженера відділу (сектору) охорони і захисту лісу державного лісогосподарського (лісомисливського) підприємства або представника державного спеціалізованого лісозахисного підприємства щодо необхідності здійснення лісозахисних чи інших заходів з поліпшення санітарного стану лісів за результатами огляду санітарного стану лісової ділянки: потребує СРВ

іш. ОЗЛ  
(посада)

Сторожук  
(підпис)

М.В. Остапчук  
(ініціали та прізвище)

06.07 2021 року

**ПОВІДОМЛЕННЯ**  
**про появу ознак погіршення санітарного стану лісових насаджень**

Житомирська область \_\_\_\_\_  
(Автономна Республіка Крим, область)

ДП «Городницьке ЛГ» \_\_\_\_\_  
(найменування власника лісів, постійного лісокористувача)

Лісництво \_\_\_\_\_ Городницьке \_\_\_\_\_ урочище \_\_\_\_\_ квартал № 2 /  
виділ № 36 ділянка № \_\_\_\_\_ площа 2.2 гектарів

**Таксаційна характеристика насадження**

Склад М3 + Д3 + Б1 вік 15 років, бонітет 2, середній діаметр 32 сантиметрів, середня висота 25 метрів, повнота 0.6, тип лісу Б4-20, рельєф рівнинний, експозиція \_\_\_\_\_, ґрунт \_\_\_\_\_, підріст \_\_\_\_\_, підлісок \_\_\_\_\_

**Лісопатологічна характеристика насадження**

Вид пошкодження насадження (лісова пожежа, буревій, сніголам, обледеніння, відмирання та всихання дерев, захаращеність, об'їдання шкідниками хвої/листя, наявність гусені, масовий літ метеликів, опадання хвої/листя, відлущення кори на стовбурах та інші ознаки, не характерні для нормального стану дерев) \_\_\_\_\_

Степінь пошкодження, ураження: \_\_\_\_\_  
(поодинокі, слабке, середнє, сильне)

Вид розподілу пошкоджених дерев: \_\_\_\_\_  
(поодинокі, груповий, куртинний)

Обсяг ушкодженої деревини на 1 гектарі (окомірно) 15 куб. метрів, у тому числі сухостійної 5 куб. метрів

Ознаки погіршення стану лісових насаджень видані:

майстер лісу \_\_\_\_\_  
(посада)  
5 07 2021 року

\_\_\_\_\_ (підпис)

\_\_\_\_\_ (ініціали та прізвище)

Пом.лісничого \_\_\_\_\_  
(лісничий (помічник лісничого))

\_\_\_\_\_ (підпис)

\_\_\_\_\_ (ініціали та прізвище)

5 07 2021 року

Висновок інженера відділу (сектору) охорони і захисту лісу державного лісогосподарського (лісомисливського) підприємства або представника державного спеціалізованого лісозахисного підприємства щодо необхідності здійснення лісозахисних чи інших заходів з поліпшення санітарного стану лісів за результатами огляду санітарного стану лісової ділянки: потребує СРВ

\_\_\_\_\_ (посада)

\_\_\_\_\_ (підпис)

\_\_\_\_\_ (ініціали та прізвище)

06 07 2021 року

**ПОВІДОМЛЕННЯ**  
**про появу ознак погіршення санітарного стану лісових насаджень**

Житомирська область \_\_\_\_\_  
(Автономна Республіка Крим, область)

ДП «Городницьке ЛГ» \_\_\_\_\_  
(найменування власника лісів, постійного лісокористувача)

Лісництво \_\_\_\_\_ Городницьке \_\_\_\_\_ урочище \_\_\_\_\_ квартал № 22  
виділ № 18 ділянка № \_\_\_\_\_ площа 2.5 гектарів

**Таксаційна характеристика насадження**

Склад Мз + Дз + Бз вік 20 років, бонітет 1, середній діаметр 32 сантиметрів, середня висота 25 метрів, повнота 0.6, тип лісу БзД, рельєф рівнинний, експозиція \_\_\_\_\_, ґрунт \_\_\_\_\_, підріст \_\_\_\_\_, підлісок \_\_\_\_\_

**Лісопатологічна характеристика насадження**

Вид пошкодження насадження (лісова пожежа, буревій, сніголам, обледеніння, відмирання та всихання дерев, захаращеність, об'їдання шкідниками хвої/листя, наявність гусені, масовий літ метеликів, опадання хвої/листя, відлущення кори на стовбурах та інші ознаки, не характерні для нормального стану дерев) \_\_\_\_\_

Ступінь пошкодження, ураження слабка  
(поодинокі, слабке, середнє, сильне)

Вид розподілу пошкоджених дерев поодинокі  
(поодинокий, груповий, куртинний)

Обсяг ушкодженої деревини на 1 гектарі (окомірно) 15 куб метрів, у тому числі сухостійної 5 куб. метрів

**Ознаки погіршення стану лісових насаджень виявив**

майстер лісу \_\_\_\_\_  
(посада)

[підпис]  
(підпис)

Гасєвський М.В.  
(ініціали та прізвище)

5 07 2021 року

Пом.лісничого  
(лісничий (помічник лісничого))

[підпис]  
(підпис)

Гасєвський Т.М.  
(ініціали та прізвище)

5 07 2021 року

Висновок інженера відділу (сектору) охорони і захисту лісу державного лісгосподарського (лісомисливського) підприємства або представника державного спеціалізованого лісозахисного підприємства щодо необхідності здійснення лісозахисних чи інших заходів з поліпшення санітарного стану лісів за результатами огляду санітарного стану лісової ділянки: потребує СРВ

інш. Оза  
(посада)

[підпис]  
(підпис)

М.В.Гасєвський  
(ініціали та прізвище)

06.07 2021 року



**ПОВІДОМЛЕННЯ**  
**про появу ознак погіршення санітарного стану лісових насаджень**

Житомирська область \_\_\_\_\_  
(Автономна Республіка Крим, область)

ДП «Городницьке ЛГ» \_\_\_\_\_  
(найменування власника лісів, постійного лісокористувача)

Лісництво \_\_\_\_\_ Городницьке \_\_\_\_\_ урочище \_\_\_\_\_ квартал № 23  
виділ № 22 ділянка № \_\_\_\_\_ площа 2.4 гектарів

**Таксаційна характеристика насадження**

Склад ДС + БП, вік 91 років, бонітет 1, середній діаметр 26 сантиметрів, середня висота 22 метрів, повнота 0.8, тип лісу БЗ ДС, рельєф рівнинний, експозиція \_\_\_\_\_, ґрунт \_\_\_\_\_, підріст \_\_\_\_\_, підлісок \_\_\_\_\_

**Лісопатологічна характеристика насадження**

Вид пошкодження насадження (лісова пожежа, буревій, сніголам, обледеніння, відмирання та всихання дерев, захаращеність, об'їдання шкідниками хвої/листя, наявність гусені, масовий літ метеликів, опадання хвої/листя, відлущення кори на стовбурах та інші ознаки, не характерні для нормального стану дерев) \_\_\_\_\_

Ступінь пошкодження, ураження: \_\_\_\_\_ слабке \_\_\_\_\_  
(поодинокі, слабке, середнє, сильне)

Вид розподілу пошкоджених дерев: \_\_\_\_\_ поодинокий \_\_\_\_\_  
(поодинокий, груповий, куртинний)

Обсяг ушкодженої деревини на 1 гектарі (окомірчо) 20 куб. метрів, у тому числі сухостійної 5 куб. метрів

Ознаки погіршення стану лісових насаджень виявив:

\_\_\_\_\_ майстер лісу \_\_\_\_\_  
(посада)  
5 07 2021 року

\_\_\_\_\_ (підпис)

Смолярський І.В.  
(ініціали та прізвище)

\_\_\_\_\_ Пом.лісничого \_\_\_\_\_  
(лісничий (помічник лісничого))

\_\_\_\_\_ (підпис)

Гасевський Т.М.  
(ініціали та прізвище)

5 07 2021 року

Висновок інженера відділу (сектору) охорони і захисту лісу державного лісгосподарського (лісомисливського) підприємства або представника державного спеціалізованого лісозахисного підприємства щодо необхідності здійснення лісозахисних чи інших заходів з поліпшення санітарного стану лісів за результатами огляду санітарного стану лісової ділянки: потребують СРБ

\_\_\_\_\_ (посада)  
06.04. 2021 року

\_\_\_\_\_ (підпис)

М.В.Осгандур  
(ініціали та прізвище)



**ПОВІДОМЛЕННЯ**  
**про появу ознак погіршення санітарного стану лісових насаджень**

Житомирська область \_\_\_\_\_  
(Автономна Республіка Крим, область)

ДП «Городницьке ЛГ» \_\_\_\_\_  
(найменування власника лісів, постійного лісокористувача)

Лісництво \_\_\_\_\_ Городницьке \_\_\_\_\_ урочище \_\_\_\_\_ квартал № 24  
виділ № 14 ділянка № \_\_\_\_\_ площа 1.0 гектарів

**Таксаційна характеристика насадження**

Склад 100% б.к., вік 80 років, бонітет 1, середній діаметр 32 сантиметрів, середня висота 26 метрів, повнота 0.6, тип лісу Б3 ДСА, рельєф рівнинний, експозиція \_\_\_\_\_, ґрунт \_\_\_\_\_, підріст \_\_\_\_\_, підлісок \_\_\_\_\_

**Лісопатологічна характеристика насадження**

Вид пошкодження насадження (лісова пожежа, буревій, сніголам, обледеніння, відмирання та всихання дерев, захаращеність, об'їдання шкідниками хвої/листя, наявність гусені, масовий літ метеликів, опадання хвої/листя, відлущення кори на стовбурах та інші ознаки, не характерні для нормального стану дерев) \_\_\_\_\_

Ступінь пошкодження, ураження \_\_\_\_\_ середня \_\_\_\_\_  
(поодинокі, слабке, середнє, сильне)

Вид розподілу пошкоджених дерев: \_\_\_\_\_ поодинокі \_\_\_\_\_  
(поодинокі, груповий, куртинний)

Обсяг ушкодженої деревини на 1 гектарі (окомірно) 20 куб метрів, у тому числі сухостійної 5 куб. метрів

Ознаки погіршення стану лісових насаджень виявив:

\_\_\_\_\_ майстер лісу \_\_\_\_\_  
(посада)  
5 07 2021 року

\_\_\_\_\_ (підпис)

Смохурівський І.В.  
(ініціали та прізвище)

Пом.лісничого \_\_\_\_\_  
(лісничий (помічник лісничого))

\_\_\_\_\_ (підпис)

Гаєвський Т.М.  
(ініціали та прізвище)

5 07 2021 року

Висновок інженера відділу (сектору) охорони і захисту лісу державного лісогосподарського (лісомисливського) підприємства або представника державного спеціалізованого лісозахисного підприємства щодо необхідності здійснення лісозахисних чи інших заходів з поліпшення санітарного стану лісів за результатами огляду санітарного стану лісової ділянки: потребує СРВ

\_\_\_\_\_ (посада)  
06.07 2021 року

\_\_\_\_\_ (підпис)

М.В.Осипчук  
(ініціали та прізвище)

**ПОВІДОМЛЕННЯ**  
**про появу ознак погіршення санітарного стану лісових насаджень**

Житомирська область \_\_\_\_\_  
(Автономна Республіка Крим, область)

ДП «Городницьке ЛГ» \_\_\_\_\_  
(найменування власника лісів, постійного лісокористувача)

Лісництво \_\_\_\_\_ Городницьке \_\_\_\_\_ урочище \_\_\_\_\_ квартал № 24  
виділ № 20 ділянка № 1 площа 2.5 гектарів

**Таксаційна характеристика насадження**

Склад 100% Бх, вік 80 років, бонітет 1, середній діаметр 32 сантиметрів, середня висота 27 метрів, повнота 0.6 тип лісу Б3 ДСА, рельєф рівнинний, експозиція \_\_\_\_\_, ґрунт \_\_\_\_\_, підріст \_\_\_\_\_, підлісок \_\_\_\_\_

**Лісопатологічна характеристика насадження**

Вид пошкодження насадження (лісова пожежа, буревій, сніголам, обледеніння, відмирання та всихання дерев, захаращеність, об'їдання шкідниками хвої/листя, наявність гусені, масовий літ метеликів, опадання хвої/листя, відлущення кори на стовбурах та інші ознаки, не характерні для нормального стану дерев) \_\_\_\_\_

Степінь пошкодження, ураження: слабке  
(поодинокі, слабке, середнє, сильне)

Вид розподілу пошкоджених дерев: поодинокий  
(поодинокий, груповий, куртинний)

Обсяг ушкодженої деревини на 1 гектарі (окомірно) 20 куб. метрів, у тому числі сухостійної 5 куб. метрів

Ознаки погіршення стану лісових насаджень виявив:

\_\_\_\_\_ майстер лісу  
(посада)

7 07 2021 року

Пом.лісничого  
(лісничий (помічник лісничого))

7 07 2021 року

С.Б.Х.  
(підпис)

Смохурський І.В.  
(ініціали та прізвище)

Гас  
(підпис)

Гасєвський Т.М.  
(ініціали та прізвище)

Висновок інженера відділу (сектору) охорони і захисту лісу державного лісгосподарського (лісомисливського) підприємства або представника державного спеціалізованого лісозахисного підприємства щодо необхідності здійснення лісозахисних чи інших заходів з поліпшення санітарного стану лісів за результатами огляду санітарного стану лісової ділянки: потребує СРБ

і.ш. ДЗА  
(посада)

07.07. 2021 року

С.Б.Х.  
(підпис)

М.В. Оганішук  
(ініціали та прізвище)

**ПОВІДОМЛЕННЯ**  
**про появу ознак погіршення санітарного стану лісових насаджень**

Житомирська область \_\_\_\_\_  
(Автономна Республіка Крим, область)

ДП «Городницьке ЛГ» \_\_\_\_\_  
(найменування власника лісів, постійного лісокористувача)

Лісництво \_\_\_\_\_ Городницьке \_\_\_\_\_ урочище \_\_\_\_\_ квартал № 27  
виділ № 33 ділянка № 1 площа 3.1 гектарів

**Таксаційна характеристика насадження**

Склад 1063 вік 105 років, бонітет 2 середній діаметр 32 сантиметрів, середня висота 25 метрів, повнота 0.7 тип лісу БґОСА рельєф рівнинний експозиція \_\_\_\_\_  
-, ґрунт \_\_\_\_\_, підріст \_\_\_\_\_, підлісок \_\_\_\_\_

**Лісопатологічна характеристика насадження**

Вид пошкодження насадження (лісова пожежа, буревій, сніголам, обледеніння, відмирання та всихання дерев, захаращеність, об'їдання шкідниками хвої/листя, наявність гусені, масовий літ метеликів, опадання хвої/листя, відлущення кори на стовбурах та інші ознаки, не характерні для нормального стану дерев) \_\_\_\_\_

Степінь пошкодження, ураження: буревій, бурелом, вогнева  
\_\_\_\_\_ (поодинокі, слабке, середнє, сильне)

Вид розподілу пошкоджених дерев: поодинокі  
\_\_\_\_\_ (поодинокий, груповий, куртинний)

Обсяг ушкодженої деревини на 1 гектарі (окомірно) 20 куб. метрів, у тому числі сухостійної 5 куб. метрів

**Ознаки погіршення стану лісових насаджень виявив**

\_\_\_\_\_ майстер лісу \_\_\_\_\_  
(посада)

7 07 2021 року

Пом.лісничого \_\_\_\_\_  
(лісничий (помічник лісничого))

7 07 2021 року

Сиб  
(підпис)

Смохуринський І.В  
(ініціали та прізвище)

Гор  
(підпис)

Гаєвський Т.М.  
(ініціали та прізвище)

Висновок інженера відділу (сектору) охорони і захисту лісу державного лісгосподарського (лісомисливського) підприємства або представника державного спеціалізованого лісозахисного підприємства щодо необхідності здійснення лісозахисних чи інших заходів з поліпшення санітарного стану лісів за результатами огляду санітарного стану лісової ділянки: погіршує СРВ

інш. ОЗЛ  
(посада)

07. 07 2021 року

Сиб  
(підпис)

М.В.Осипчук  
(ініціали та прізвище)



## ПОВІДОМЛЕННЯ

### про появу ознак погіршення санітарного стану лісових насаджень

Житомирська область \_\_\_\_\_  
(Автономна Республіка Крим, область) \_\_\_\_\_

ДП «Городницьке ЛГ» \_\_\_\_\_  
(найменування власника лісів, постійного лісокористувача)

Лісництво \_\_\_\_\_ Городницьке \_\_\_\_\_ урочище \_\_\_\_\_ квартал № 2 Ү  
виділ № 37 ділянка № 1 площа 3.5 гектарів

#### Таксаційна характеристика насадження

Склад 100% БД, вік 30 років, бонітет 1, середній діаметр 32 сантиметрів, середня висота 27 метрів, повнота 0.6, тип лісу БД, рельєф рівнинний, експозиція \_\_\_\_\_, ґрунт \_\_\_\_\_, підріст \_\_\_\_\_, підлісок \_\_\_\_\_

#### Лісопатологічна характеристика насадження

Вид пошкодження насадження (лісова пожежа, буревій, сніголам, обледеніння, відмирання та всихання дерев, захаращеність, об'їдання шкідниками хвої/листя, наявність гусениць, масовий літ метеликів, опадання хвої/листя, відлущення кори на стовбурах та інші ознаки, не характерні для нормального стану дерев) \_\_\_\_\_

Степінь пошкодження, ураження: слабке  
(поодинокі, слабке, середнє, сильне)

Вид розподілу пошкоджених дерев: поодинокі  
(поодинокі, груповий, куртинний)

Обсяг ушкодженої деревини на 1 гектарі (окомірно) 15 куб. метрів, у тому числі сухостійної 5 куб. метрів

Ознаки погіршення стану лісових насаджень виявив:

\_\_\_\_\_ майстер лісу \_\_\_\_\_  
(посада)

5 07 2021 року

Пом.лісничого \_\_\_\_\_  
(лісничий (помічник лісничого))

5 07 2021 року

Смб  
(підпис)

Гас  
(підпис)

Спохурський І.В  
(ініціали та прізвище)

Гасвський Т.М.  
(ініціали та прізвище)

Висновок інженера відділу (сектору) охорони і захисту лісу державного лісогосподарського (лісомисливського) підприємства або представника державного спеціалізованого лісозахисного підприємства щодо необхідності здійснення лісозахисних чи інших заходів з поліпшення санітарного стану лісів за результатами огляду санітарного стану лісової ділянки: потребує СРВ

\_\_\_\_\_ інш. ДЗЛ \_\_\_\_\_  
(посада)

07.07 2021 року

Ош  
(підпис)

М.В. Остапчук  
(ініціали та прізвище)



**ПОВІДОМЛЕННЯ**  
**про появу ознак погіршення санітарного стану лісових насаджень**

Житомирська область \_\_\_\_\_  
(Автономна Республіка Крим, область)

ДП «Городницьке ЛГ» \_\_\_\_\_  
(найменування власника лісів, постійного лісокористувача)

Лісництво \_\_\_\_\_ Городницьке \_\_\_\_\_ урочище \_\_\_\_\_ квартал № 24  
виділ № 55 ділянка № \_\_\_\_\_ площа 3.3 гектарів

**Таксаційна характеристика насадження**

Склад БС + БП, вік 110 років, бонітет 2, середній діаметр 28 сантиметрів, середня висота 26 метрів, повнота 0.6, тип лісу Б3 ДС, рельєф рівнинний, експозиція \_\_\_\_\_, ґрунт \_\_\_\_\_, підріст \_\_\_\_\_, підлісок \_\_\_\_\_

**Лісопатологічна характеристика насадження**

Вид пошкодження насадження (лісова пожежа, буревій, сніголам, обледеніння, відмирання та всихання дерев, захаращеність, об'їдання шкідниками хвої/листя, наявність гусені, масовий літ метеликів, опадання хвої/листя, відлущення кори на стовбурах та інші ознаки, не характерні для нормального стану дерев) \_\_\_\_\_

Буревій, бурелом, вогнетрав

Ступінь пошкодження, ураження: \_\_\_\_\_  
(поодинокі, слабке, середнє, сильне)

Вид розподілу пошкоджених дерев: \_\_\_\_\_  
(поодинокі, груповий, куртинний)

Обсяг ушкодженої деревини на 1 гектарі (окомірно) 15 куб. метрів, у тому числі сухостійної 5 куб метрів

**Ознаки погіршення стану лісових насаджень виявив**

\_\_\_\_\_ майстер лісу \_\_\_\_\_  
(посада)

См  
(підпис)

Смохучистий І.В  
(ініціали та прізвище)

7 07 2021 року

Пом.лісничого \_\_\_\_\_  
(лісничий (помічник лісничого))

Гас  
(підпис)

Гаєвський Т.М.  
(ініціали та прізвище)

7 07 2021 року

Висновок інженера відділу (сектору) охорони і захисту лісу державного лісгосподарського (лісомисливського) підприємства або представника державного спеціалізованого лісозахисного підприємства щодо необхідності здійснення лісозахисних чи інших заходів з поліпшення санітарного стану лісів за результатами огляду санітарного стану лісової ділянки: потребує СРВ

інш. ДЗЛ  
(посада)

См  
(підпис)

М.В. Остапчук  
(ініціали та прізвище)

07.07. 2021 року

## ПОВІДОМЛЕННЯ

### про появу ознак погіршення санітарного стану лісових насаджень

Житомирська область \_\_\_\_\_  
(Автономна Республіка Крим, область)

ДП «Городницьке ЛГ» \_\_\_\_\_  
(найменування власника лісів, постійного лісокористувача)

Лісництво \_\_\_\_\_ Городницьке \_\_\_\_\_ урочище \_\_\_\_\_ квартал № 31  
виділ № 10 ділянка № 1 площа 1,0 гектарів

#### Таксаційна характеристика насадження

Склад Дуб, Бук, Береза 31 років, бонітет 1, середній діаметр 36 сантиметрів, середня висота 27 метрів, повнота 07, тип лісу СЗ ГДС, рельєф рівнинний, експозиція \_\_\_\_\_  
- ґрунт \_\_\_\_\_, підріст \_\_\_\_\_, підлісок \_\_\_\_\_

#### Лісопатологічна характеристика насадження

Вид пошкодження насадження (лісова пожежа, буревій, сніголам, обледеніння, відмирання та всихання дерев, захаращеність, об'їдання шкідниками хвої/листя, наявність гусені, масовий літ метеликів, опадання хвої/листя, відлущення кори на стовбурах та інші ознаки, не характерні для нормального стану дерев) \_\_\_\_\_

Степінь пошкодження, ураження: середній  
(поодинокі, слабке, середнє, сильне)

Вид розподілу пошкоджених дерев: поодинокий  
(поодинокий, груповий, куртинний)

Обсяг ушкодженої деревини на 1 гектарі (окомірно) 20 куб. метрів, у тому числі сухостійної 5 куб. метрів

Ознаки погіршення стану лісових насаджень: \_\_\_\_\_

майстер лісу \_\_\_\_\_  
(посада)

5 07 2021 року

Пом. лісничого \_\_\_\_\_  
(лісничий (помічник лісничого))

5 07 2021 року

[підпис]  
(підпис)

Олександр І.В.  
(ініціали та прізвище)

[підпис]  
(підпис)

Гаєвський Т.М.  
(ініціали та прізвище)

Висновок інженера відділу (сектору) охорони і захисту лісу державного лісгосподарського (лісомисливського) підприємства або представника державного спеціалізованого лісозахисного підприємства щодо необхідності здійснення лісозахисних чи інших заходів з поліпшення санітарного стану лісів за результатами огляду санітарного стану лісової ділянки: потребує СРВ

інж. О.З.А.  
(посада)  
07.07. 2021 року

[підпис]  
(підпис)

М.В.Останчук  
(ініціали та прізвище)

**ПОВІДОМЛЕННЯ**  
**про появу ознак погіршення санітарного стану лісових насаджень**

Житомирська область  
(Автономна Республіка Крим, область)

ДП «Городницьке ЛГ»  
(найменування власника лісів, постійного лісокористувача)

Лісництво \_\_\_\_\_ Городницьке \_\_\_\_\_ урочище \_\_\_\_\_ квартал № 37  
виділ № 28 ділянка № 2 площа 5,0 гектарів

**Таксаційна характеристика насадження**

Склад 100% + 5%, вік 86 років, бонітет 1, середній діаметр 32 сантиметрів, середня висота 27 метрів, повнота 0,6, тип лісу Б3 ДСА, рельєф рівнинний, експозиція \_\_\_\_\_, ґрунт \_\_\_\_\_, підріст \_\_\_\_\_, підлісок \_\_\_\_\_

**Лісопатологічна характеристика насадження**

Вид пошкодження насадження (лісова пожежа, буревій, сніголам, обледеніння, відмирання та всихання дерев, захаращеність, об'їдання шкідниками хвої/листя, наявність гусені, масовий літ метеликів, опадання хвої/листя, відлущення кори на стовбурах та інші ознаки, не характерні для нормального стану дерев) \_\_\_\_\_

Степінь пошкодження, ураження слабкий  
(поодинокі, слабке, середнє, сильне)

Вид розподілу пошкоджених дерев: поодинокі  
(поодинокий, груповий, куртинний)

Обсяг ушкодженої деревини на 1 гектарі (окомірно) 15 куб метрів, у тому числі сухостійної 5 куб. метрів

Ознаки погіршення стану лісових насаджень виявив:

\_\_\_\_\_ майстер лісу \_\_\_\_\_  
(посада)  
8 07 2021 року

\_\_\_\_\_ (підпис)

\_\_\_\_\_ (ініціали та прізвище)

\_\_\_\_\_ Пом.лісничого \_\_\_\_\_  
(лісничий (помічник лісничого))

\_\_\_\_\_ (підпис)

\_\_\_\_\_ Гаєвський Т.М.  
(ініціали та прізвище)

8 07 2021 року

Висновок інженера відділу (сектору) охорони і захисту лісу державного лісогосподарського (лісомисливського) підприємства або представника державного спеціалізованого лісозахисного підприємства щодо необхідності здійснення лісозахисних чи інших заходів з поліпшення санітарного стану лісів за результатами огляду санітарного стану лісової ділянки: потребує СРБ

\_\_\_\_\_ инш. ОЗЛ \_\_\_\_\_  
(посада)  
09.07 2021 року

\_\_\_\_\_ (підпис)

\_\_\_\_\_ М.В. Осипчук \_\_\_\_\_  
(ініціали та прізвище)



## ПОВІДОМЛЕННЯ

про появу ознак погіршення санітарного стану лісових насаджень

Житомирська область \_\_\_\_\_  
(Автономна Республіка Крим, область)

ДП «Городницьке ЛГ» \_\_\_\_\_  
(найменування власника лісів, постійного лісокористувача)

Лісництво \_\_\_\_\_ Городницьке \_\_\_\_\_ урочище \_\_\_\_\_ квартал № 39  
виділ № 39 ділянка № \_\_\_\_\_ площа 0.8 гектарів

### Таксаційна характеристика насадження

Склад 100% бп, вік 76 років, бонітет 1, середній діаметр 28 сантиметрів, середня висота 25 метрів, повнота 0.8, тип лісу Бз ДСА, рельєф рівнинний, експозиція \_\_\_\_\_, ґрунт \_\_\_\_\_, підріст \_\_\_\_\_, підлісок \_\_\_\_\_

### Лісопатологічна характеристика насадження

Вид пошкодження насадження (лісова пожежа, буревій, сніголам, обледеніння, відмирання та всихання дерев, захаращеність, об'їдання шкідниками хвої/листя, наявність гусені, масовий літ метеликів, опадання хвої/листя, відлущення кори на стовбурах та інші ознаки, не характерні для нормального стану дерев) \_\_\_\_\_

буревій, бурелом, вітерець

Ступінь пошкодження, ураження: \_\_\_\_\_ слабкий \_\_\_\_\_  
(поодинокі, слабке, середнє, сильне)

Вид розподілу пошкоджених дерев: \_\_\_\_\_ поодинокі \_\_\_\_\_  
(поодинокі, груповий, куртинний)

Обсяг ушкодженої деревини на 1 гектарі (окомірно) 30 куб. метрів, у тому числі сухостійної 10 куб. метрів

Ознаки погіршення стану лісових насаджень виявив:

майстер лісу \_\_\_\_\_  
(посада) \_\_\_\_\_  
8 07 2021 року

\_\_\_\_\_ (підпис)

\_\_\_\_\_ (ініціали та прізвище)

Пом.лісничого \_\_\_\_\_  
(лісничий (помічник лісничого)) \_\_\_\_\_

\_\_\_\_\_ (підпис)

Гаєвський Т.М.  
(ініціали та прізвище)

8 07 2021 року

Висновок інженера відділу (сектору) охорони і захисту лісу державного лісогосподарського (лісомисливського) підприємства або представника державного спеціалізованого лісозахисного підприємства щодо необхідності здійснення лісозахисних чи інших заходів з поліпшення санітарного стану лісів за результатами огляду санітарного стану лісової ділянки: потребує СРВ

\_\_\_\_\_ (посада)  
09.07. 2021 року

\_\_\_\_\_ (підпис)

М.В. Остапчук  
(ініціали та прізвище)



**ПОВІДОМЛЕННЯ**  
**про появу ознак погіршення санітарного стану лісових насаджень**

Житомирська область \_\_\_\_\_  
(Автономна Республіка Крим. область)

ДП «Городницьке ЛГ» \_\_\_\_\_  
(найменування власника лісів. постійного лісокористувача)

Лісництво \_\_\_\_\_ Городницьке \_\_\_\_\_ урочище \_\_\_\_\_ квартал № 41  
виділ № 9 ділянка № \_\_\_\_\_ площа 8.8 гектарів

**Таксаційна характеристика насадження**

Склад 1003, вік 91 років, бонітет 1, середній діаметр 36 сантиметрів, середня висота 27 метрів, повнота 0.6, тип лісу Б3 ДС, рельєф рівнинний, експозиція \_\_\_\_\_, ґрунт \_\_\_\_\_, підріст \_\_\_\_\_, підлісок \_\_\_\_\_

**Лісопатологічна характеристика насадження**

Вид пошкодження насадження (лісова пожежа, буревій, сніголам, обледеніння, відмирання та всихання дерев, захаращеність, об'їдання шкідниками хвої/листя, наявність гусені, масовий літ метеликів, опадання хвої/листя, відлущення кори на стовбурах та інші ознаки, не характерні для нормального стану дерев) \_\_\_\_\_

Степінь пошкодження, ураження. слабкий  
(поодинокс. слабе, середне, сильне)

Вид розподілу пошкоджених дерев: поодинокий  
(поодинокий, груповий, куртинний)

Обсяг ушкодженої деревини на 1 гектарі (окомірно) 10 куб. метрів, у тому числі сухостійної 5 куб. метрів

Ознаки погіршення стану лісових насаджень виявив:

\_\_\_\_\_ майстер лісу \_\_\_\_\_  
(посада)

7 07 2021 року

Пом.лісничого \_\_\_\_\_  
(лісничий (помічник лісничого))

7 07 2021 року

\_\_\_\_\_ (підпис)

\_\_\_\_\_ (підпис)

Медведський В.В.  
(ініціали та прізвище)

Гаєвський Т.М.  
(ініціали та прізвище)

Висновок інженера відділу (сектору) охорони і захисту лісу державного лісогосподарського (лісомисливського) підприємства або представника державного спеціалізованого лісозахисного підприємства щодо необхідності здійснення лісозахисних чи інших заходів з поліпшення санітарного стану лісів за результатами огляду санітарного стану лісової ділянки: погредує СРВ

\_\_\_\_\_ (посада)  
09.07 2021 року

\_\_\_\_\_ (підпис)

М.В. Остапчук  
(ініціали та прізвище)

**ПОВІДОМЛЕННЯ**  
**про появу ознак погіршення санітарного стану лісових насаджень**

Житомирська область \_\_\_\_\_  
(Автономна Республіка Крим, область)

ДП «Городницьке ЛП» \_\_\_\_\_  
(найменування власника лісів, постійного лісокористувача)

Лісництво \_\_\_\_\_ Городницьке \_\_\_\_\_ урочище \_\_\_\_\_ квартал № 41  
виділ № 21 ділянка № 1 площа 6.0 гектарів

**Таксаційна характеристика насадження**

Склад 100% + 5%, вік 76 років, бонітет 1, середній діаметр 82 сантиметрів, середня висота 25 метрів, повнота 0.6 тип лісу B2 DC, рельєф рівнинний, експозиція \_\_\_\_\_, ґрунт \_\_\_\_\_, підріст \_\_\_\_\_, підлісок \_\_\_\_\_

**Лісопатологічна характеристика насадження**

Вид пошкодження насадження (лісова пожежа, буревій, сніголам, обледеніння, відмирання та всихання дерев, захаращеність, об'їдання шкідниками хвої/листя, наявність гусені, масовий літ метеликів, опадання хвої/листя, відлущення кори на стовбурах та інші ознаки, не характерні для нормального стану дерев) \_\_\_\_\_

Ступінь пошкодження, ураження: слабкий  
(поодинокі, слабке, середнє, сильне)

Вид розподілу пошкоджених дерев: поодинокі  
(поодинокі, груповий, куртинний)

Обсяг ушкодженої деревини на 1 гектарі (окомірно) 20 куб метрів, у тому числі сухостійної 5 куб. метрів

Ознаки погіршення стану лісових насаджень виявив:

\_\_\_\_\_ майстер лісу \_\_\_\_\_  
(посада)

7 07 2021 року

Пом.лісничого  
(лісничий (помічник лісничого))

7 07 2021 року

\_\_\_\_\_ (підпис)

\_\_\_\_\_ (підпис)

\_\_\_\_\_ (ініціали та прізвище)

Гасєвський Т.М.  
(ініціали та прізвище)

Висновок інженера відділу (сектору) охорони і захисту лісу державного лісгосподарського (лісомисливського) підприємства або представника державного спеціалізованого лісозахисного підприємства щодо необхідності здійснення лісозахисних чи інших заходів з поліпшення санітарного стану лісів за результатами огляду санітарного стану лісової ділянки: потребує СРВ

\_\_\_\_\_ (посада)

09.07. 2021 року

\_\_\_\_\_ (підпис)

\_\_\_\_\_ (ініціали та прізвище)

**ПОВІДОМЛЕННЯ**  
**про появу ознак погіршення санітарного стану лісових насаджень**

Житомирська область \_\_\_\_\_  
(Автономна Республіка Крим, область)

ДП «Городницьке ЛП» \_\_\_\_\_  
(найменування власника лісів, постійного лісокористувача)

Лісництво \_\_\_\_\_ Городницьке \_\_\_\_\_ урочище \_\_\_\_\_ квартал № 41  
виділ № 22 ділянка № 1 площа 3.0 гектарів

**Таксаційна характеристика насадження**

Склад 100% Бк вік/25 років, бонітет 3, середній діаметр 18 сантиметрів, середня висота 23 метрів, повнота 0.9 тип лісу Б+ДС, рельєф рівнинний, експозиція \_\_\_\_\_, грунт \_\_\_\_\_, підріст \_\_\_\_\_, підлісок \_\_\_\_\_

**Лісопатологічна характеристика насадження**

Вид пошкодження насадження (лісова пожежа, буревій, сніголам, обледеніння, відмирання та всихання дерев, захаращеність, об'їдання шкідниками хвої/листя, наявність гусені, масовий літ метеликів, опадання хвої/листя, відлущення кори на стовбурах та інші ознаки, не характерні для нормального стану дерев) \_\_\_\_\_

Степінь пошкодження, ураження: буревій, сніголам, ветрован  
слабкий  
(поодинокі, слабке, середнє, сильне)

Вид розподілу пошкоджених дерев: поодинокі  
(поодинокі, груповий, куртинний)

Обсяг ушкодженої деревини на 1 гектарі (окомірно) 15 куб. метрів, у тому числі сухостійної 5 куб. метрів

Ознаки погіршення стану лісових насаджень виявив:

\_\_\_\_\_ майстер лісу \_\_\_\_\_  
(посада)

7 07 2021 року

Пом.лісничого \_\_\_\_\_  
(лісничий (помічник лісничого))

7 07 2021 року

Місго  
(підпис)

Місголюк В.В  
(ініціали та прізвище)

Гас  
(підпис)

Гаєвський Т.М.  
(ініціали та прізвище)

Висновок інженера відділу (сектору) охорони і захисту лісу державного лісгосподарського (лісомисливського) підприємства або представника державного спеціалізованого лісозахисного підприємства щодо необхідності здійснення лісозахисних чи інших заходів з поліпшення санітарного стану лісів за результатами огляду санітарного стану лісової ділянки: потребує СРВ

інш. ДЗЛ  
(посада)

09.07 2021 року

Савиць  
(підпис)

М.В. Дегамун  
(ініціали та прізвище)



## ПОВІДОМЛЕННЯ

### про появу ознак погіршення санітарного стану лісових насаджень

Житомирська область \_\_\_\_\_  
(Автономна Республіка Крим, область)

ДП «Городницьке ЛГ» \_\_\_\_\_  
(найменування власника лісів, постійного лісокористувача)

Лісництво \_\_\_\_\_ Городницьке \_\_\_\_\_ урочище \_\_\_\_\_ квартал № 41  
виділ № 96 ділянка № \_\_\_\_\_ площа 1.4 гектарів

#### Таксаційна характеристика насадження

Склад 10С3, вік 25 років, бонітет 2, середній діаметр 32 сантиметрів, середня висота 27 метрів, повнота 0.6, тип лісу В3ДСА, рельєф рівнинний, експозиція \_\_\_\_\_, ґрунт \_\_\_\_\_, підріст \_\_\_\_\_, підлісок \_\_\_\_\_

#### Лісопатологічна характеристика насадження

Вид пошкодження насадження (лісова пожежа, буревій, сніголам, обледеніння, відмирання та всихання дерев, захаращеність, об'їдання шкідниками хвої/листя, наявність гусені, масовий літ метеликів, опадання хвої/листя, відлущення кори на стовбурах та інші ознаки, не характерні для нормального стану дерев) \_\_\_\_\_

буревій, бурелом, втривал

Ступінь пошкодження, ураження: \_\_\_\_\_ слабкий  
(поодинокі, слабке, середнє, сильне)

Вид розподілу пошкоджених дерев: \_\_\_\_\_ поодинокі  
(поодинокий, груповий, куртинний)

Обсяг ушкодженої деревини на 1 гектарі (окомірно) 15 куб метрів, у тому числі сухостійної 5 куб. метрів

Ознаки погіршення стану лісових насаджень виявив:

\_\_\_\_\_ майстер лісу \_\_\_\_\_  
(посада)  
7 07 2021 року

[підпис]  
(підпис)

Мервеський В.В.  
(ініціали та прізвище)

\_\_\_\_\_ Пом.лісничого \_\_\_\_\_  
(лісничий (помічник лісничого))

[підпис]  
(підпис)

Гаєвський Т.М.  
(ініціали та прізвище)

7 07 2021 року

Висновок інженера відділу (сектору) охорони і захисту лісу державного лісогосподарського (лісомисливського) підприємства або представника державного спеціалізованого лісозахисного підприємства щодо необхідності здійснення лісозахисних чи інших заходів з поліпшення санітарного стану лісів за результатами огляду санітарного стану лісової ділянки: потребує СРБ

Іш. О.С.  
(посада)

[підпис]  
(підпис)

М.В. Остапчук  
(ініціали та прізвище)

09.07. 2021 року



**ПОВІДОМЛЕННЯ**  
**про появу ознак погіршення санітарного стану лісових насаджень**

Житомирська область \_\_\_\_\_  
(Автономна Республіка Крим, область)

ДП «Городницьке ЛГ» \_\_\_\_\_  
(найменування власника лісів, постійного лісокористувача)

Лісництво \_\_\_\_\_ Городницьке \_\_\_\_\_ урочище \_\_\_\_\_ квартал № 94  
виділ № 15 ділянка № 1 площа 1.5 гектарів

**Таксаційна характеристика насадження**

Склад д. ель, вік 71 років, бонітет 1, середній діаметр 26 сантиметрів, середня висота 23 метрів, повнота 0.7, тип лісу Б. ДС, рельєф рівнинний, експозиція \_\_\_\_\_, ґрунт \_\_\_\_\_, підріст \_\_\_\_\_, підлісок \_\_\_\_\_

**Лісопатологічна характеристика насадження**

Вид пошкодження насадження (лісова пожежа, буревій, сніголам, обледеніння, відмирання та всихання дерев, захаращеність, об'їдання шкідниками хвої/листя, наявність гусені, масовий літ метеликів, опадання хвої/листя, відлущення кори на стовбурах та інші ознаки, не характерні для нормального стану дерев) \_\_\_\_\_

Степінь пошкодження, ураження: слабкий  
(поодинокі, слабке, середнє, сильне)

Вид розподілу пошкоджених дерев: поодинокі  
(поодинокі, груповий, куртинний)

Обсяг ушкодженої деревини на 1 гектарі (окомірно) 15 куб. метрів, у тому числі сухосійної 5 куб. метрів

Ознаки погіршення стану лісових насаджень виявив:

майстер лісу \_\_\_\_\_  
(посада)  
6 07 2021 року

[підпис]  
(підпис)

Боденко О.В.  
(ініціали та прізвище)

Пом.лісничого  
(лісничий (помічник лісничого))

[підпис]  
(підпис)

Гаєвський Т.М.  
(ініціали та прізвище)

6 07 2021 року

Висновок інженера відділу (сектору) охорони і захисту лісу державного лісогосподарського (лісомисливського) підприємства або представника державного спеціалізованого лісозахисного підприємства щодо необхідності здійснення лісозахисних чи інших заходів з поліпшення санітарного стану лісів за результатами огляду санітарного стану лісової ділянки: потребує СРВ

інж. ОЗЛ  
(посада)

[підпис]  
(підпис)

М.В. Остапчук  
(ініціали та прізвище)

09 07 2021 року

**ПОВІДОМЛЕННЯ**  
**про появу ознак погіршення санітарного стану лісових насаджень**

Житомирська область \_\_\_\_\_  
(Автономна Республіка Крим, область)

ДП «Городницьке ЛП» \_\_\_\_\_  
(найменування власника лісів, постійного лісокористувача)

Лісництво \_\_\_\_\_ Городницьке \_\_\_\_\_ урочище \_\_\_\_\_ квартал № 45  
виділ № 27 ділянка № 1 площа 2.0 гектарів

**Таксаційна характеристика насадження**

Склад Б, Д, Л, вік 30 років, бонітет 2, середній діаметр 40 сантиметрів, середня висота 27 метрів, повнота 0.5, тип лісу Б+ДСА, рельєф рівнинний, експозиція \_\_\_\_\_, ґрунт \_\_\_\_\_, підріст \_\_\_\_\_, підлісок \_\_\_\_\_

**Лісопатологічна характеристика насадження**

Вид пошкодження насадження (лісова пожежа, буревій, сніголам, обледеніння, відмирання та всихання дерев, захаращеність, об'їдання шкідниками хвої/листя, наявність гусені, масовий літ метеликів, опадання хвої/листя, відлущення кори на стовбурах та інші ознаки, не характерні для нормального стану дерев) \_\_\_\_\_

буревій, бурелом, вогтрав

Ступінь пошкодження, ураження: \_\_\_\_\_  
(поодинокі, слабке, середнє, сильне)

Вид розподілу пошкоджених дерев: \_\_\_\_\_  
(поодинокий, груповий, куртинний)

Обсяг ушкодженої деревини на 1 гектарі (окомірно) 15 куб. метрів, у тому числі сухостійної 5 куб. метрів

Ознаки погіршення стану лісових насаджень виявив:

\_\_\_\_\_ майстер лісу \_\_\_\_\_  
(посада)

[підпис]  
(підпис)

Бобенко О.В.  
(ініціали та прізвище)

6 07 2021 року

\_\_\_\_\_ Пом.лісничого \_\_\_\_\_  
(лісничий (помічник лісничого))

[підпис]  
(підпис)

\_\_\_\_\_ Гаєвський Т.М.  
(ініціали та прізвище)

6 07 2021 року

Висновок інженера відділу (сектору) охорони і захисту лісу державного лісгосподарського (лісомисливського) підприємства або представника державного спеціалізованого лісозахисного підприємства щодо необхідності здійснення лісозахисних чи інших заходів з поліпшення санітарного стану лісів за результатами огляду санітарного стану лісової ділянки: потребує СРБ

[підпис]  
(посада)

[підпис]  
(підпис)

М.В.Осипчук  
(ініціали та прізвище)

09.07. 2021 року

## ПОВІДОМЛЕННЯ

### про появу ознак погіршення санітарного стану лісових насаджень

Житомирська область \_\_\_\_\_  
(Автономна Республіка Крим, область)

ДП «Городницьке ЛГ» \_\_\_\_\_  
(найменування власника лісів, постійного лісокористувача)

Лісництво \_\_\_\_\_ Городницьке \_\_\_\_\_ урочище \_\_\_\_\_ квартал № 47  
виділ № 35 ділянка № 1 площа 1.9 гектарів

#### Таксаційна характеристика насадження

Склад 06+03+51 вік 120 років, бонітет 2, середній діаметр 40 сантиметрів, середня висота 27 метрів, повнота 0.5 тип лісу В3ДСА, рельєф рівнинний, експозиція \_\_\_\_\_, ґрунт \_\_\_\_\_, підріст \_\_\_\_\_, підлісок \_\_\_\_\_

#### Лісопатологічна характеристика насадження

Вид пошкодження насадження (лісова пожежа, буревій, сніголам, обледеніння, відмирання та всихання дерев, захаращеність, об'їдання шкідниками хвої/листя, наявність гусені, масовий літ метеликів, опадання хвої/листя, відлущення кори на стовбурах та інші ознаки, не характерні для нормального стану дерев)

відмирання та всихання дерев

Ступінь пошкодження, ураження: \_\_\_\_\_  
(поодинокі, слабке, середнє, сильне)

Вид розподілу пошкоджених дерев: \_\_\_\_\_  
(поодинокі, груповий, куртинний)

Обсяг ушкодженої деревини на 1 гектарі (окомірно) 15 куб метрів, у тому числі сухостійної 10 куб. метрів

Ознаки погіршення стану лісових насаджень виявив:

\_\_\_\_\_ майстер лісу \_\_\_\_\_  
(посада) \_\_\_\_\_  
6 07 2021 року

Пом.лісничого \_\_\_\_\_  
(лісничий (помічник лісничого)) \_\_\_\_\_  
6 07 2021 року

Висновок інженера відділу (сектору) охорони і захисту лісу державного лісогосподарського (лісомисливського) підприємства або представника державного спеціалізованого лісозахисного підприємства щодо необхідності здійснення лісозахисних чи інших заходів з поліпшення санітарного стану лісів за результатами огляду санітарного стану лісової ділянки: потребує СРВ

\_\_\_\_\_ інш. ОЗЛ \_\_\_\_\_  
(посада) \_\_\_\_\_  
09 07 2021 року



**ПОВІДОМЛЕННЯ**  
**про появу ознак погіршення санітарного стану лісових насаджень**

Житомирська область \_\_\_\_\_  
(Автономна Республіка Крим, область)

ДП «Городницьке ЛГ» \_\_\_\_\_  
(найменування власника лісів, постійного лісокористувача)

Лісництво \_\_\_\_\_ Городницьке \_\_\_\_\_ урочище \_\_\_\_\_ квартал № 47  
виділ № 36 ділянка № 1 площа 2.0 гектарів

**Таксаційна характеристика насадження**

Склад 100% Бх, вік 115 років, бонітет 2, середній діаметр 32 сантиметрів, середня висота 26 метрів, повнота 0.6, тип лісу Б, ДСА, рельєф рівнинний, експозиція \_\_\_\_\_, ґрунт \_\_\_\_\_, підріст \_\_\_\_\_, підлісок \_\_\_\_\_

**Лісопатологічна характеристика насадження**

Вид пошкодження насадження (лісова пожежа, буревій, сніголам, обледеніння, відмирання та всихання дерев, захаращеність, об'їдання шкідниками хвої/листя, наявність гусені, масовий літ метеликів, опадання хвої/листя, відлущення кори на стовбурах та інші ознаки, не характерні для нормального стану дерев) \_\_\_\_\_

буревій, бурелом, вітролам  
Ступінь пошкодження, ураження: \_\_\_\_\_  
(поодинокі, слабке, середнє, сильне)

Вид розподілу пошкоджених дерев: \_\_\_\_\_  
(поодинокі, груповий, куртинний)

Обсяг ушкодженої деревини на 1 гектарі (окомірно) 20 куб. метрів, у тому числі сухостійної 5 куб. метрів

Ознаки погіршення стану лісових насаджень виявив:

\_\_\_\_\_ майстер лісу \_\_\_\_\_  
(посада)  
6 07 2021 року

А.Б.  
(підпис)

Каленчук О.К.  
(ініціали та прізвище)

\_\_\_\_\_ Пом.лісничого \_\_\_\_\_  
(лісничий (помічник лісничого))

Горбун  
(підпис)

Гаєвський Т.М.  
(ініціали та прізвище)

6 07 2021 року

Висновок інженера відділу (сектору) охорони і захисту лісу державного лісогосподарського (лісомисливського) підприємства або представника державного спеціалізованого лісозахисного підприємства щодо необхідності здійснення лісозахисних чи інших заходів з поліпшення санітарного стану лісів за результатами огляду санітарного стану лісової ділянки: потребує СРВ

Ішч О.З.  
(посада)  
09.07 2021 року

О.В.  
(підпис)

М.В.Остапчук  
(ініціали та прізвище)



**ПОВІДОМЛЕННЯ**  
**про появу ознак погіршення санітарного стану лісових насаджень**

Житомирська область \_\_\_\_\_  
(Автономна Республіка Крим. область)

ДП «Городницьке ЛГ» \_\_\_\_\_  
(найменування власника лісів, постійного лісокористувача)

Лісництво \_\_\_\_\_ Городницьке \_\_\_\_\_ урочище \_\_\_\_\_ квартал № 50  
виділ № 6 ділянка № \_\_\_\_\_ площа 1.5 гектарів

**Таксаційна характеристика насадження**

Склад Бз Дз Бн вік 115 років, бонітет 3, середній діаметр 26 сантиметрів, середня висота 23 метрів, повнота 0.6, тип лісу Бз ДСА, рельєф рівнинний, експозиція \_\_\_\_\_, ґрунт \_\_\_\_\_, підріст \_\_\_\_\_, підлісок \_\_\_\_\_

**Лісопатологічна характеристика насадження**

Вид пошкодження насадження (лісова пожежа, буревій, сніголам, обледеніння, відмирання та всихання дерев, захаращеність, об'їдання шкідниками хвої/листя, наявність гусені, масовий літ метеликів, опадання хвої/листя, відлущення кори на стовбурах та інші ознаки, не характерні для нормального стану дерев) \_\_\_\_\_

Вид пошкодження відмирання та всихання дерев  
Ступінь пошкодження, ураження \_\_\_\_\_ середнє  
(поодинокі, слабе, середнє, сильне)

Вид розподілу пошкоджених дерев: \_\_\_\_\_ поодинокий, груповий  
(поодинокий, груповий, куртинний)

Обсяг ушкодженої деревини на 1 гектарі (окомірно) 25 куб метрів, у тому числі сухостійної 15 куб. метрів

Ознаки погіршення стану лісових насаджень виявив:

\_\_\_\_\_ майстер лісу \_\_\_\_\_  
(посада)  
9 07 2021 року

\_\_\_\_\_ (підпис)

\_\_\_\_\_ (ініціали та прізвище)

\_\_\_\_\_ Пом.лісничого \_\_\_\_\_  
(лісничий (помічник лісничого))

\_\_\_\_\_ (підпис)

\_\_\_\_\_ Гаєвський Т М.  
(ініціали та прізвище)

9 07 2021 року

Висновок інженера відділу (сектору) охорони і захисту лісу державного лісогосподарського (лісомисливського) підприємства або представника державного спеціалізованого лісозахисного підприємства щодо необхідності здійснення лісозахисних чи інших заходів з поліпшення санітарного стану лісів за результатами огляду санітарного стану лісової ділянки: потребує СРВ

\_\_\_\_\_ іш. ДЗЛ  
(посада)

\_\_\_\_\_ (підпис)

\_\_\_\_\_ М. В. Остапчук  
(ініціали та прізвище)

09 07 2021 року

**ПОВІДОМЛЕННЯ**  
**про появу ознак погіршення санітарного стану лісових насаджень**

Житомирська область \_\_\_\_\_  
(Автономна Республіка Крим, область)

ДП «Городницьке ЛГ» \_\_\_\_\_  
(найменування власника лісів, постійного лісокористувача)

Лісництво \_\_\_\_\_ Городницьке \_\_\_\_\_ урочище \_\_\_\_\_ квартал № 51  
виділ № 60 ділянка № \_\_\_\_\_ площа 1.5 гектарів

**Таксаційна характеристика насадження**

Склад НЦ2, вік 86 років, бонітет 1, середній діаметр 32 сантиметрів, середня висота 27 метрів, повнота 06, тип лісу БзДСА, рельєф рівнинний, експозиція \_\_\_\_\_, ґрунт \_\_\_\_\_, підріст \_\_\_\_\_, підлісок \_\_\_\_\_

**Лісопатологічна характеристика насадження**

Вид пошкодження насадження (лісова пожежа, буревій, сніголам, обледеніння, відмирання та всихання дерев, захаращеність, об'їдання шкідниками хвої/листя, наявність гусені, масовий літ метеликів, опадання хвої/листя, відлущення кори на стовбурах та інші ознаки, не характерні для нормального стану дерев) \_\_\_\_\_

Висихання та всихання дерев  
Ступінь пошкодження, ураження: \_\_\_\_\_ середня \_\_\_\_\_  
(поодинокі, слабкі, середні, сильні)

Вид розподілу пошкоджених дерев: \_\_\_\_\_ поодинокі, групові \_\_\_\_\_  
(поодинокі, групові, куртинні)

Обсяг ушкодженої деревини на 1 гектарі (окомірно) 35 куб. метрів, у тому числі сухостійної 20 куб. метрів

Ознаки погіршення стану лісових насаджень виявив:

\_\_\_\_\_ майстер лісу \_\_\_\_\_  
(посада)

9 07 2021 року

Пом.лісничого \_\_\_\_\_  
(лісничий (помічник лісничого))

9 07 2021 року

\_\_\_\_\_ (підпис)

\_\_\_\_\_ (ініціали та прізвище)

\_\_\_\_\_ (підпис)

Гаєвський Т.М.  
(ініціали та прізвище)

Висновок інженера відділу (сектору) охорони і захисту лісу державного лісгосподарського (лісомисливського) підприємства або представника державного спеціалізованого лісозахисного підприємства щодо необхідності здійснення лісозахисних чи інших заходів з поліпшення санітарного стану лісів за результатами огляду санітарного стану лісової ділянки: потребує СРБ

\_\_\_\_\_ (посада)

\_\_\_\_\_ (підпис)

М.В. Овсанич  
(ініціали та прізвище)

09.07 2021 року

**ПОВІДОМЛЕННЯ**  
**про появу ознак погіршення санітарного стану лісових насаджень**

Житомирська область \_\_\_\_\_  
(Автономна Республіка Крим. область)

ДП «Городницьке ЛГ» \_\_\_\_\_  
(найменування власника лісів, постійного лісокористувача)

Лісництво \_\_\_\_\_ Городницьке \_\_\_\_\_ урочище \_\_\_\_\_ квартал № 59  
виділ № 22 ділянка № \_\_\_\_\_ площа 3.6 гектарів

**Таксаційна характеристика насадження**

Склад ДС+Бк, вік 31 років, бонітет 1, середній діаметр 32 сантиметрів, середня висота 26 метрів, повнота 0.7, тип лісу Б, ДС, рельєф рівнинний, експозиція \_\_\_\_\_, ґрунт \_\_\_\_\_, підріст \_\_\_\_\_, підлісок \_\_\_\_\_

**Лісопатологічна характеристика насадження**

Вид пошкодження насадження (лісова пожежа, буревій, сніголам, обледеніння, відмирання та всихання дерев, захаращеність, об'їдання шкідниками хвої/листя, наявність гусені, масовий літ метеликів, опадання хвої/листя, відлущення кори на стовбурах та інші ознаки, не характерні для нормального стану дерев) \_\_\_\_\_

\_\_\_\_\_ Буревій, бурелом, ветровал \_\_\_\_\_  
Ступінь пошкодження, ураження: \_\_\_\_\_ слабка \_\_\_\_\_  
(поодинокі, слабкі, середні, сильні)

Вид розподілу пошкоджених дерев: \_\_\_\_\_ поодинокі \_\_\_\_\_  
(поодинокі, групові, куртинні)

Обсяг ушкодженої деревини на 1 гектарі (окомірно) 15 куб. метрів, у тому числі сухостійної 5 куб. метрів

Ознаки погіршення стану лісових насаджень виявив:

\_\_\_\_\_ майстер лісу \_\_\_\_\_ Бобченко А.В. \_\_\_\_\_  
(посада) (підпис) (ініціали та прізвище)  
6 07 2021 року

Пом.лісничого \_\_\_\_\_ Гавзський Т.М. \_\_\_\_\_  
(лісничий (помічник лісничого)) (підпис) (ініціали та прізвище)

6 07 2021 року

Висновок інженера відділу (сектору) охорони і захисту лісу державного лісогосподарського (лісомисливського) підприємства або представника державного спеціалізованого лісозахисного підприємства щодо необхідності здійснення лісозахисних чи інших заходів з поліпшення санітарного стану лісів за результатами огляду санітарного стану лісової ділянки: потребує СРВ

\_\_\_\_\_ М.В. Остапчук \_\_\_\_\_  
(посада) (підпис) (ініціали та прізвище)  
09.07 2021 року



**ПОВІДОМЛЕННЯ**  
**про появу ознак погіршення санітарного стану лісових насаджень**

Житомирська область \_\_\_\_\_  
(Автономна Республіка Крим. область)

ДП «Городницьке ЛГ» \_\_\_\_\_  
(найменування власника лісів, постійного лісокористувача)

Лісництво \_\_\_\_\_ Городницьке \_\_\_\_\_ урочище \_\_\_\_\_ квартал № 60  
виділ № 2 ділянка № \_\_\_\_\_ площа 1.7 гектарів

**Таксаційна характеристика насадження**

Склад С31Бп, вік 20 років, бонітет 2, середній діаметр 36 сантиметрів, середня висота 27 метрів, повнота 0.6, тип лісу В, ДС, рельєф рівнинний, експозиція \_\_\_\_\_, ґрунт \_\_\_\_\_, підріст \_\_\_\_\_, підлісок \_\_\_\_\_

**Лісопатологічна характеристика насадження**

Вид пошкодження насадження (лісова пожежа, буревій, сніголам, обледеніння, відмирання та всихання дерев, захаращеність, об'їдання шкідниками хвої/листя, наявність гусені, масовий літ метеликів, опадання хвої/листя, відлущення кори на стовбурах та інші ознаки, не характерні для нормального стану дерев)

буревій, бурелом, вогтровка

Ступінь пошкодження, ураження: \_\_\_\_\_  
(поодинокі, слабке, середнє, сильне)

Вид розподілу пошкоджених дерев: \_\_\_\_\_  
(поодинокий, груповий, куртинний)

Обсяг ушкодженої деревини на 1 гектарі (окомірно) 15 куб метрів, у тому числі сухостійної 5 куб. метрів

Ознаки погіршення стану лісових насаджень виявив:

\_\_\_\_\_ майстер лісу \_\_\_\_\_  
(посада)

6 07 2021 року

Пом.лісничого \_\_\_\_\_  
(лісничий (помічник лісничого))

6 07 2021 року

А.К.Б.  
(підпис)

Големський О.К.  
(ініціали та прізвище)

Г.В.Г.  
(підпис)

Гаєвський Т.М.  
(ініціали та прізвище)

Висновок інженера відділу (сектору) охорони і захисту лісу державного лісогосподарського (лісомисливського) підприємства або представника державного спеціалізованого лісозахисного підприємства щодо необхідності здійснення лісозахисних чи інших заходів з поліпшення санітарного стану лісів за результатами огляду санітарного стану лісової ділянки: потребує СРЗ

І.М.ОЗЛ  
(посада)

С.В.Г.  
(підпис)

М.В.Остапчук  
(ініціали та прізвище)

09.07. 2021 року



**ПОВІДОМЛЕННЯ**  
**про появу ознак погіршення санітарного стану лісових насаджень**

Житомирська область \_\_\_\_\_  
(Автономна Республіка Крим, область)

ДП «Городницьке ЛП» \_\_\_\_\_  
(найменування власника лісів, постійного лісокористувача)

Лісництво \_\_\_\_\_ Городницьке \_\_\_\_\_ урочище \_\_\_\_\_ квартал № 61  
виділ № 1 ділянка № \_\_\_\_\_ площа 1.1 гектарів

**Таксаційна характеристика насадження**

Склад 10(3+60), вік 115 років, бонітет 2, середній діаметр 36 сантиметрів, середня висота 27 метрів, повнота 0.5, тип лісу Б3ДСА, рельєф рівнинний, експозиція \_\_\_\_\_, ґрунт \_\_\_\_\_, підріст \_\_\_\_\_, підлісок \_\_\_\_\_

**Лісопатологічна характеристика насадження**

Вид пошкодження насадження (лісова пожежа, буревій, сніголам, обледеніння, відмирання та всихання дерев, захарашеність, об'їдання шкідниками хвої/листя, наявність гусені, масовий літ метеликів, опадання хвої/листя, відлущення кори на стовбурах та інші ознаки, не характерні для нормального стану дерев) \_\_\_\_\_

Ступінь пошкодження, ураження: буревій, бурелом, вогнища  
слабка  
(поодинок. слабе, середнє, сильне)

Вид розподілу пошкоджених дерев: поодинокі  
(поодинокий, груповий, куртинний)

Обсяг ушкодженої деревини на 1 гектарі (окомірно) 20 куб. метрів, у тому числі сухостійної 5 куб. метрів

**Ознаки погіршення стану лісових насаджень виявив**

маїстер лісу \_\_\_\_\_  
(посада)  
6 07 2021 року

А.К.  
(підпис)

Гаяжук О.К.  
(ініціали та прізвище)

Пом.лісничого \_\_\_\_\_  
(лісничий (помічник лісничого))

Т.С.  
(підпис)

Гаєвський Т.М.  
(ініціали та прізвище)

6 07 2021 року

Висновок інженера відділу (сектору) охорони і захисту лісу державного лісгосподарського (лісомисливського) підприємства або представника державного спеціалізованого лісозахисного підприємства щодо необхідності здійснення лісозахисних чи інших заходів з поліпшення санітарного стану лісів за результатами огляду санітарного стану лісової ділянки: потребує СРВ

І.М. ДЗН  
(посада)

О.С.  
(підпис)

М.В. Євгачук  
(ініціали та прізвище)

09.07. 2021 року







**ПОВІДОМЛЕННЯ**  
**про появу ознак погіршення санітарного стану лісових насаджень**

Житомирська

(Автономна Республіка Крим, область)

ДП «Городницький лісгосп»

(найменування власника лісів, постійного лісокористувача)

Лісництво Надслучанське урочище \_\_\_\_\_ квартал № 15  
виділ № 44 ділянка № \_\_\_\_\_ площа 5,9 гектарів

**Таксаційна характеристика насадження**

Склад БД/80/10/БД/БД/БД/БД, вік 80 років, бонітет 2, середній діаметр 28 сантиметрів,  
середня висота 43 метрів, повнота 96, тип лісу СДР рельєф \_\_\_\_\_, експозиція \_\_\_\_\_,  
грунт \_\_\_\_\_, підріст 105 підлісок 1243

**Лісопатологічна характеристика насадження**

Вид пошкодження насадження (лісова пожежа, буревій, сніголам, обледеніння, відмирання та всихання дерев, захаращеність, об'їдання шкідниками хвої/листя, наявність гусені, масовий літ метеликів, опадання хвої/листя, відлущення кори на стовбурах та інші ознаки, не характерні для нормального стану дерев) \_\_\_\_\_

Ступінь пошкодження, ураження: \_\_\_\_\_  
(поодинокі, слабе, середнє, сильне)

Вид розподілу пошкоджених дерев: \_\_\_\_\_  
(поодинокий, груповий, куртинний)

Обсяг ушкодженої деревини на 1 гектарі (окомірно) 30 куб. метрів, у тому числі сухостійної 5 куб. метрів

Ознаки погіршення стану лісових насаджень виявив:

<u>майстер лісу</u> (посада) <u>7 04</u> 2021 року	<u>[підпис]</u> (підпис)	<u>Мельник М.М.</u> (ініціали та прізвище)
<u>лісничий</u> (лісничий (помічник лісничого)) <u>7 04</u> 2021 року	<u>[підпис]</u> (підпис)	<u>Мельник Р.В.</u> (ініціали та прізвище)

Висновок інженера відділу (сектору) охорони і захисту лісу державного лісгосподарського (лісомисливського) підприємства або представника державного спеціалізованого лісозахисного підприємства щодо необхідності здійснення лісозахисних чи інших заходів з поліпшення санітарного стану лісів за результатами огляду санітарного стану лісової ділянки: потребує РРВ

<u>Інженер 031</u> (посада) <u>08.07.</u> 2021 року	<u>[підпис]</u> (підпис)	<u>М.В. Остапчук</u> (ініціали та прізвище)
-----------------------------------------------------------	-----------------------------	------------------------------------------------

**ПОВІДОМЛЕННЯ**  
**про появу ознак погіршення санітарного стану лісових насаджень**

Житомирська  
(Автономна Республіка Крим, область)  
ДП «Городницький лісгосп»

(найменування власника лісів, постійного лісокористувача)

Лісництво Надслучанське урочище \_\_\_\_\_ квартал № 11  
виділ № 44 ділянка № \_\_\_\_\_ площа 1,6 гектарів

**Таксаційна характеристика насадження**

Склад 80% Бер + Ос + Г, вік 59 років, бонітет 1А, середній діаметр 28 сантиметрів,  
середня висота 23 метрів, повнота 0,4, тип лісу С3Т2 рельєф \_\_\_\_\_, експозиція \_\_\_\_\_,  
грунт \_\_\_\_\_, підріст \_\_\_\_\_ підлісок ЛЧЗ

**Лісопатологічна характеристика насадження**

Вид пошкодження насадження (лісова пожежа, буревій, сніголам, обледеніння, відмирання та всихання дерев, захаращеність, об'їдання шкідниками хвої/листя, наявність гусені, масовий літ метеликів, опадання хвої/листя, відлущення кори на стовбурах та інші ознаки, не характерні для нормального стану дерев) \_\_\_\_\_

Відмирання та всихання дерев

Ступінь пошкодження, ураження: \_\_\_\_\_  
(поодинокі, слабке, середнє, сильне)

Вид розподілу пошкоджених дерев: \_\_\_\_\_  
(поодинокі, груповий, куртинний)

Обсяг ушкодженої деревини на 1 гектарі (окомірно) 20 куб. метрів, у тому числі сухостійної 15 куб. метрів

**Ознаки погіршення стану лісових насаджень виявив:**

13 04 2021 року  
майстер лісу  
(посада)

\_\_\_\_\_ (підпис)

Бондарчук А.В.  
(ініціали та прізвище)

\_\_\_\_\_ лісничий  
(лісничий (помічник лісничого))

\_\_\_\_\_ (підпис)

Мельник Д.В.  
(ініціали та прізвище)

13 04 2021 року

Висновок інженера відділу (сектору) охорони і захисту лісу державного лісгосподарського (лісомисливського) підприємства або представника державного спеціалізованого лісозахисного підприємства щодо необхідності здійснення лісозахисних чи інших заходів з поліпшення санітарного стану лісів за результатами огляду санітарного стану лісової ділянки: \_\_\_\_\_

потребує СРВ

13.04. 2021 року  
Інженер ОЗЛ  
(посада)

\_\_\_\_\_ (підпис)

М.В.Остапчук  
(ініціали та прізвище)

**ПОВІДОМЛЕННЯ**  
**про появу ознак погіршення санітарного стану лісових насаджень**

Житомирська  
(Автономна Республіка Крим, область)  
ДП «Городницький лісгосп»  
(найменування власника лісів, постійного лісокористувача)

Лісництво Надслучанське урочище \_\_\_\_\_ квартал № 25  
виділ № 2 ділянка № 2 площа 16,5 гектарів

**Таксаційна характеристика насадження**

Склад 40% Бм + 60% С вік 90 років, бонітет 2, середній діаметр 32 сантиметрів,  
середня висота 25 метрів, повнота 0,7, тип лісу С3П рельєф \_\_\_\_\_, експозиція \_\_\_\_\_,  
грунт \_\_\_\_\_, підріст \_\_\_\_\_ підлісок РДМ

**Лісопатологічна характеристика насадження**

Вид пошкодження насадження (лісова пожежа, буревій, сніголам, обледеніння, відмирання та всихання дерев, захаращеність, об'їдання шкідниками хвої/листя, наявність гусені, масовий літ метеликів, опадання хвої/листя, відлущення кори на стовбурах та інші ознаки, не характерні для нормального стану дерев) \_\_\_\_\_

Ступінь пошкодження, ураження: середнє  
(поодинокі, слабке, середнє, сильне)

Вид розподілу пошкоджених дерев: груповий  
(поодинокі, груповий, куртинний)

Обсяг ушкодженої деревини на 1 гектарі (окомірно) 15 куб. метрів, у тому числі сухостійної 5 куб. метрів

**Ознаки погіршення стану лісових насаджень виявив:**

<u>майстер лісу</u> (посада) <u>7 07</u> 2021 року	<u>(підпис)</u>	<u>Мельник М.М.</u> (ініціали та прізвище)
<u>лісничий</u> (лісничий (помічник лісничого)) <u>7 07</u> 2021 року	<u>(підпис)</u>	<u>Мельник Д.В.</u> (ініціали та прізвище)

Висновок інженера відділу (сектору) охорони і захисту лісу державного лісгосподарського (лісомисливського) підприємства або представника державного спеціалізованого лісозахисного підприємства щодо необхідності здійснення лісозахисних чи інших заходів з поліпшення санітарного стану лісів за результатами огляду санітарного стану лісової ділянки: потребує СРВ

<u>Інженер</u> (посада) <u>08.07.</u> 2021 року	<u>(підпис)</u>	<u>М.В. Осипенко</u> (ініціали та прізвище)
-------------------------------------------------------	-----------------	------------------------------------------------



**ПОВІДОМЛЕННЯ**  
**про появу ознак погіршення санітарного стану лісових насаджень**

Житомирська  
(Автономна Республіка Крим, область)  
ДП «Городницький лісгосп»

(найменування власника лісів, постійного лісокористувача)

Лісництво Надслучанське урочище \_\_\_\_\_ квартал № 33  
виділ № 10 ділянка № \_\_\_\_\_ площа 16 гектарів

**Таксаційна характеристика насадження**

Склад 10Вз + 1Б . вік 67 років, бонітет 2 , середній діаметр 22 сантиметрів,  
середня висота 20 метрів, повнота 04 , тип лісу ВзТД рельєф \_\_\_\_\_ , експозиція \_\_\_\_\_,  
грунт \_\_\_\_\_ , підріст \_\_\_\_\_ підлісок 143

**Лісопатологічна характеристика насадження**

Вид пошкодження насадження (лісова пожежа, буревій, сніголам, обледеніння, відмирання та всихання дерев, захаращеність, об'їдання шкідниками хвої/листя, наявність гусені, масовий літ метеликів, опадання хвої/листя, відлущення кори на стовбурах та інші ознаки, не характерні для нормального стану дерев) \_\_\_\_\_

буревій, бурелом

Ступінь пошкодження, ураження: \_\_\_\_\_  
(поодинокі, слабке, середнє, сильне)

Вид розподілу пошкоджених дерев: \_\_\_\_\_  
(поодинокі, груповий, куртинний)

Обсяг ушкодженої деревини на 1 гектарі (окомірно) 50 куб. метрів, у тому числі сухостійної 10 куб. метрів

**Ознаки погіршення стану лісових насаджень виявив:**

4 04 2021 року  
\_\_\_\_\_ 2021 року

\_\_\_\_\_ 2021 року  
(лісничий (помічник лісничого))

\_\_\_\_\_ (підпис)

\_\_\_\_\_ (підпис)

\_\_\_\_\_ (ініціали та прізвище)

\_\_\_\_\_ (ініціали та прізвище)

Висновок інженера відділу (сектору) охорони і захисту лісу державного лісгосподарського (лісомисливського) підприємства або представника державного спеціалізованого лісозахисного підприємства щодо необхідності здійснення лісозахисних чи інших заходів з поліпшення санітарного стану лісів за результатами огляду санітарного стану лісової ділянки: \_\_\_\_\_

08.07. 2021 року  
\_\_\_\_\_ 2021 року

\_\_\_\_\_ (підпис)

\_\_\_\_\_ (ініціали та прізвище)

**ПОВІДОМЛЕННЯ**  
**про появу ознак погіршення санітарного стану лісових насаджень**

Житомирська

(Автономна Республіка Крим, область)

ДП «Городницький лісгосп»

(найменування власника лісів, постійного лісокористувача)

Лісництво Надслучанське урочище \_\_\_\_\_ квартал № 34  
виділ № 2 ділянка № \_\_\_\_\_ площа 75 гектарів

**Таксаційна характеристика насадження**

Склад 50% Б. П. 25% . вік 66 років, бонітет 1 , середній діаметр 24 сантиметрів,  
середня висота 22 метрів, повнота 96 , тип лісу СД рельєф \_\_\_\_\_ , експозиція \_\_\_\_\_,  
грунт \_\_\_\_\_ , підріст \_\_\_\_\_ підлісок ЛШЗ, КУР

**Лісопатологічна характеристика насадження**

Вид пошкодження насадження (лісова пожежа, буревій, сніголам, обледеніння, відмирання та всихання дерев, захаращеність, об'їдання шкідниками хвої/листя, наявність гусені, масовий літ метеликів, опадання хвої/листя, відлущення кори на стовбурах та інші ознаки, не характерні для нормального стану дерев) \_\_\_\_\_

Буревій, бурелом

Ступінь пошкодження, ураження: середнє  
(поодинокі, слабке, середнє, сильне)

Вид розподілу пошкоджених дерев: \_\_\_\_\_  
(поодинокий, груповий, куртинний)

Обсяг ушкодженої деревини на 1 гектарі (окомірно) 20 куб. метрів, у тому числі сухостійної 10 куб. метрів

Ознаки погіршення стану лісових насаджень виявив:

7 04 2021 року  
майстер лісу  
(посада)

[підпис]  
(підпис)

Бондарчук А.В.  
(ініціали та прізвище)

лісничий  
(лісничий (помічник лісничого))

[підпис]  
(підпис)

Мельник Р.В.  
(ініціали та прізвище)

7 04 2021 року

Висновок інженера відділу (сектору) охорони і захисту лісу державного лісгосподарського (лісомисливського) підприємства або представника державного спеціалізованого лісозахисного підприємства щодо необхідності здійснення лісозахисних чи інших заходів з поліпшення санітарного стану лісів за результатами огляду санітарного стану лісової ділянки. потребує СРВ

08.07. 2021 року  
Інженер ОЗЛ  
(посада)

[підпис]  
(підпис)

М.В.Осипенко  
(ініціали та прізвище)

**ПОВІДОМЛЕННЯ**  
**про появу ознак погіршення санітарного стану лісових насаджень**

Житомирська

(Автономна Республіка Крим, область)

ДП «Городницький лісгосп»

(найменування власника лісів, постійного лісокористувача)

Лісництво Надслучанське урочище \_\_\_\_\_ квартал № 50  
виділ № 14 ділянка № \_\_\_\_\_ площа 2,5 гектарів

**Таксаційна характеристика насадження**

Склад 45% Дуб, 10% Ялина, 45% Береза, вік 80 років, бонітет ІА, середній діаметр 36 сантиметрів, середня висота 28 метрів, повнота 0,6, тип лісу СДСА рельєф \_\_\_\_\_, експозиція \_\_\_\_\_, ґрунт \_\_\_\_\_, підріст \_\_\_\_\_ підлісок РДЖ

**Лісопатологічна характеристика насадження**

Вид пошкодження насадження (лісова пожежа, буревій, сніголам, обледеніння, відмирання та всихання дерев, захаращеність, об'їдання шкідниками хвої/листя, наявність гусені, масовий літ метеликів, опадання хвої/листя, відлущення кори на стовбурах та інші ознаки, не характерні для нормального стану дерев) \_\_\_\_\_

Ступінь пошкодження, ураження: \_\_\_\_\_  
(поодинокі, слабке, середнє, сильне)

Вид розподілу пошкоджених дерев: \_\_\_\_\_  
(поодинокі, груповий, куртинний)

Обсяг ушкодженої деревини на 1 гектарі (окомірно) 40 куб. метрів, у тому числі сухостійної 10 куб. метрів

Ознаки погіршення стану лісових насаджень виявив:

<u>майстер лісу</u> (посада) <u>13 04</u> 2021 року	<u>[підпис]</u> (підпис)	<u>Мельник М.М.</u> (ініціали та прізвище)
<u>лісничий</u> (лісничий (помічник лісничого)) <u>13 04</u> 2021 року	<u>[підпис]</u> (підпис)	<u>Мельник В.В.</u> (ініціали та прізвище)

Висновок інженера відділу (сектору) охорони і захисту лісу державного лісгосподарського (лісомисливського) підприємства або представника державного спеціалізованого лісозахисного підприємства щодо необхідності здійснення лісозахисних чи інших заходів з поліпшення санітарного стану лісів за результатами огляду санітарного стану лісової ділянки: потребує СРВ

<u>Інженер ДЗЛ</u> (посада) <u>13.04.</u> 2021 року	<u>[підпис]</u> (підпис)	<u>М.В. Овганчук</u> (ініціали та прізвище)
-----------------------------------------------------------	-----------------------------	------------------------------------------------



**ПОВІДОМЛЕННЯ**  
**про появу ознак погіршення санітарного стану лісових насаджень**

Житомирська  
(Автономна Республіка Крим, область)  
ДП «Городницький лісгосп»  
(найменування власника лісів, постійного лісокористувача)

Лісництво Надслучанське урочище \_\_\_\_\_ квартал № 63  
виділ № 1 ділянка № 1 площа 3,9 гектарів

**Таксаційна характеристика насадження**

Склад БДР, ТП, СБ, ЛС, ДБ вік 71 років, бонітет 2, середній діаметр 26 сантиметрів,  
середня висота 21 метрів, повнота 0,8, тип лісу СБД рельєф \_\_\_\_\_, експозиція \_\_\_\_\_,  
грунт \_\_\_\_\_, підріст 105 підлісок ЖУА

**Лісопатологічна характеристика насадження**

Вид пошкодження насадження (лісова пожежа, буревій, сніголам, обледеніння, відмирання та всихання дерев, захаращеність, об'їдання шкідниками хвої/листя, наявність гусені, масовий літ метеликів, опадання хвої/листя, відлущення кори на стовбурах та інші ознаки, не характерні для нормального стану дерев) \_\_\_\_\_

Ступінь пошкодження, ураження: середнє  
(поодинокі, слабке, середнє, сильне)

Вид розподілу пошкоджених дерев: груповий  
(поодинокі, груповий, куртинний)

Обсяг ушкодженої деревини на 1 гектарі (окомірно) 25 куб. метрів, у тому числі сухостійної 10 куб. метрів

Ознаки погіршення стану лісових насаджень виявив:

майстер лісу  
(посада)  
4 04 2021 року

Т. Д.  
(підпис)

Лопатюк Н.Р.  
(ініціали та прізвище)

лісничий  
(лісничий (помічник лісничого))

М.В.  
(підпис)

Мельник Р.В.  
(ініціали та прізвище)

4 04 2021 року

Висновок інженера відділу (сектору) охорони і захисту лісу державного лісгосподарського (лісомисливського) підприємства або представника державного спеціалізованого лісозахисного підприємства щодо необхідності здійснення лісозахисних чи інших заходів з поліпшення санітарного стану лісів за результатами огляду санітарного стану лісової ділянки: потребує СРВ

Інженер  
(посада)  
08.08 2021 року

С.В.  
(підпис)

М.В. Остапчук  
(ініціали та прізвище)

**ПОВІДОМЛЕННЯ**  
**про появу ознак погіршення санітарного стану лісових насаджень**

Житомирська область

(Автономна Республіка Крим, область)

ДП «Городницьке ЛГ»

(найменування власника лісів, постійного лісокористувача)

Лісництво Кленівське урочище \_\_\_\_\_ квартал № 10  
виділ № 4 ділянка № 1 площа 70 гектарів

**Таксаційна характеристика насадження**

Склад 35, 20, 28, 42, 46, 71 років, бонітет 1, середній діаметр 28 сантиметрів, середня висота 23 метрів, повнота 0,7, тип лісу СВПС, рельєф \_\_\_\_\_, експозиція \_\_\_\_\_, ґрунт \_\_\_\_\_, підріст \_\_\_\_\_, підлісок \_\_\_\_\_

**Лісопатологічна характеристика насадження**

Вид пошкодження насадження (лісова пожежа, буревій, сніголам, обледеніння, відмирання та всихання дерев, захаращеність, об'їдання шкідниками хвої/листя, наявність гусені, масовий літ метеликів, опадання хвої/листя, відлущення кори на стовбурах та інші ознаки, не характерні для нормального стану дерев) \_\_\_\_\_

Степінь пошкодження, ураження: слабкий  
(поодинокі, слабке, середнє, сильне)

Вид розподілу пошкоджених дерев: поодинокі  
(поодинокі, груповий, куртинний)

Обсяг ушкодженої деревини на 1 гектарі (окомірно) 15 куб. метрів, у тому числі сухостійної 5 куб. метрів

Ознаки погіршення стану лісових насаджень виявив:

\_\_\_\_\_ м лісу  
(посада)  
2.07 2021 року

Г. М. З.  
(підпис)

Шевчук П. П.  
(ініціали та прізвище)

\_\_\_\_\_ лісничий  
(лісничий (помічник лісничого))

Шевчук  
(підпис)

Матвійчук О. В.  
(ініціали та прізвище)

02.07 2021 року

Висновок інженера відділу (сектору) охорони і захисту лісу державного лісгосподарського (лісомисливського) підприємства або представника державного спеціалізованого лісозахисного підприємства щодо необхідності здійснення лісозахисних чи інших заходів з поліпшення санітарного стану лісів за результатами огляду санітарного стану лісової ділянки: потребує заходів з поліпшення санітарного стану лісів потребує СРВ

Іш. О. З. А.  
(посада)

Савва  
(підпис)

М. В. Остапчук  
(ініціали та прізвище)

05 07 2021 року

**ПОВІДОМЛЕННЯ**  
**про появу ознак погіршення санітарного стану лісових насаджень**

Житомирська область

(Автономна Республіка Крим, област.)

ДП «Городницьке ЛГ»

(найменування власника лісів, постійного лісокористувача)

Лісництво Кленівське урочище \_\_\_\_\_ квартал № 10  
виділ № 10 ділянка № \_\_\_\_\_ площа 2,3 гектарів

**Таксаційна характеристика насадження**

Склад 5б.3к.10.1В.4к.5к вік 54 років, бонітет 10, середній діаметр 26 сантиметрів, середня висота 22 метрів, повнота 0,7, тип лісу 3/II, рельєф \_\_\_\_\_, експозиція \_\_\_\_\_, ґрунт \_\_\_\_\_, підріст \_\_\_\_\_, підлісок \_\_\_\_\_

**Лісопатологічна характеристика насадження**

Вид пошкодження насадження (лісова пожежа, буревій, сніголам, обледеніння, відмирання та всихання дерев, захаращеність, об'їдання шкідниками хвої/листя, наявність гусені, масовий літ метеликів, опадання хвої/листя; відлущення кори на стовбурах та інші ознаки, не характерні для нормального стану дерев) \_\_\_\_\_

буревій, бурелом, вітровал

Ступінь пошкодження, ураження: слабкий  
(поодинокі, слабке, середнє, сильне)

Вид розподілу пошкоджених дерев: поодинокий  
(поодинокий, груповий, куртинний)

Обсяг ушкодженої деревини на 1 гектарі (окомірно) 15 куб. метрів, у тому числі сухостійної 5 куб. метрів

**Ознаки погіршення стану лісових насаджень виявив:**

\_\_\_\_\_ м лісу \_\_\_\_\_  
(посада) \_\_\_\_\_ (підпис) \_\_\_\_\_  
2.07 2021 року \_\_\_\_\_  
\_\_\_\_\_ лісничий \_\_\_\_\_  
(лісничий (помічник лісничого)) \_\_\_\_\_ (підпис) \_\_\_\_\_  
02.07. 2021 року \_\_\_\_\_  
\_\_\_\_\_ (ініціали та прізвище) \_\_\_\_\_  
\_\_\_\_\_ (ініціали та прізвище) \_\_\_\_\_  
\_\_\_\_\_ (ініціали та прізвище) \_\_\_\_\_

Висновок інженера відділу (сектору) охорони і захисту лісу державного лісогосподарського (лісомисливського) підприємства або представника державного спеціалізованого лісозахисного підприємства щодо необхідності здійснення лісозахисних чи інших заходів з поліпшення санітарного стану лісів за результатами огляду санітарного стану лісової ділянки: потребує заходів з поліпшення санітарного стану лісів потребує СРВ

\_\_\_\_\_ (посада) \_\_\_\_\_ (підпис) \_\_\_\_\_  
05 07 2021 року \_\_\_\_\_  
\_\_\_\_\_ (ініціали та прізвище) \_\_\_\_\_



**ПОВІДОМЛЕННЯ**  
**про появу ознак погіршення санітарного стану лісових насаджень**

**Житомирська область**

(Автономна Республіка Крим, область «) )

**ДП «Городницьке ЛГ»**

(найменування власника лісів, постійного лісокористувача)

Лісництво **Кленівське** урочище \_\_\_\_\_ квартал № **4/11**  
виділ № **32** ділянка № **11** площа **2,8** гектарів

**Таксаційна характеристика насадження**

Склад **100% РМ-Б** вік **47** років, бонітет **1,2**, середній діаметр **28** сантиметрів, середня висота **22** метрів, повнота **0,7**, тип лісу **СРВ**, рельєф \_\_\_\_\_, експозиція \_\_\_\_\_, ґрунт \_\_\_\_\_, підріст \_\_\_\_\_, підлісок \_\_\_\_\_

**Лісопатологічна характеристика насадження**

Вид пошкодження насадження (лісова пожежа, буревій, сніголам, обледеніння, відмирання та всихання дерев, захарашеність, об'їдання шкідниками хвої/листя, наявність гусені, масовий літ метеликів, опадання хвої/листя, відлущення кори на стовбурах та інші ознаки, не характерні для нормального стану дерев) \_\_\_\_\_

Ступінь пошкодження, ураження: **слабкий**  
(поодинокі, слабке, середнє, сильне)

Вид розподілу пошкоджених дерев: **поодинокі**  
(поодинокі, груповий, куртинний)

Обсяг ушкодженої деревини на 1 гектарі (окомірно) **15** куб. метрів, у тому числі сухостійної **5** куб. метрів

Ознаки погіршення стану лісових насаджень виявив:

\_\_\_\_\_ м лісу \_\_\_\_\_  
(посада) \_\_\_\_\_ (підпис) \_\_\_\_\_  
(ініціали та прізвище)

**7.07** 2021 року

\_\_\_\_\_ лісничий \_\_\_\_\_  
(лісничий (помічник лісничого)) \_\_\_\_\_ (підпис) \_\_\_\_\_  
Матвійчук О.В.  
(ініціали та прізвище)

**08.07** 2021 року

Висновок інженера відділу (сектору) охорони і захисту лісу державного лісогосподарського (лісомисливського) підприємства або представника державного спеціалізованого лісозахисного підприємства щодо необхідності здійснення лісозахисних чи інших заходів з поліпшення санітарного стану лісів за результатами огляду санітарного стану лісової ділянки: потребує заходів з поліпшення санітарного стану лісів **потребує СРВ**

\_\_\_\_\_ інш. **ОЗЛ** \_\_\_\_\_  
(посада) \_\_\_\_\_ (підпис) \_\_\_\_\_  
М.В. Остапчук  
(ініціали та прізвище)

**08.07** 2021 року

**ПОВІДОМЛЕННЯ**  
**про появу ознак погіршення санітарного стану лісових насаджень**

Житомирська область

(Автономна Республіка Крим, область)

ДП «Городницьке ЛГ»

(найменування власника лісів, постійного лісокористувача)

Лісництво Кленівське урочище \_\_\_\_\_ квартал № 4/12  
виділ № 24 ділянка № \_\_\_\_\_ площа 03 гектарів

**Таксаційна характеристика насадження**

Склад 10С+50 вік 56 років, бонітет 1А, середній діаметр 28 сантиметрів, середня висота 24 метрів, повнота 08, тип лісу В? ДС, рельєф \_\_\_\_\_, експозиція \_\_\_\_\_, ґрунт \_\_\_\_\_, підріст \_\_\_\_\_, підлісок \_\_\_\_\_

**Лісопатологічна характеристика насадження**

Вид пошкодження насадження (лісова пожежа, буревій, сніголам, обледзіння, відмирання та всихання дерев, захаращеність, об'їдання шкідниками хвої/листя, наявність гусені, масовий літ метеликів, опадання хвої/листя, відлущення кори на стовбурах та інші ознаки, не характерні для нормального стану дерев) \_\_\_\_\_

Відмирання та всихання + буревій дучем, вогнища  
Ступінь пошкодження, ураження: слабкий  
(поодинокі, слабке, середнє, сильне)

Вид розподілу пошкоджених дерев: поодинокі  
(поодинокі, груповий, куртинний)

Обсяг ушкодженої деревини на 1 гектарі (окомірно) 15 куб. метрів, у тому числі сухостійної 5 куб. метрів

Ознаки погіршення стану лісових насаджень виявив:

м лісу _____ (посада)	<u>Х.В.В.</u> (підпис)	<u>Матвійчук О.В.</u> (ініціали та прізвище)
<u>07.07</u> 2021 року		
лісничий _____ (лісничий (помічник лісничого))	<u>Матвійчук</u> (підпис)	<u>Матвійчук О.В.</u> (ініціали та прізвище)
<u>07.07</u> 2021 року		

Висновок інженера відділу (сектору) охорони і захисту лісу державного лісогосподарського (лісомисливського) підприємства або представника державного спеціалізованого лісозахисного підприємства щодо необхідності здійснення лісозахисних чи інших заходів з поліпшення санітарного стану лісів за результатами огляду санітарного стану лісової ділянки: потребує заходів з поліпшення санітарного стану лісів отримує СРВ

інш. <u>О.З.А.</u> (посада)	<u>О.З.А.</u> (підпис)	<u>М.В. Остапчук</u> (ініціали та прізвище)
<u>08</u> <u>07</u> 2021 року		

**ПОВІДОМЛЕННЯ**  
**про появу ознак погіршення санітарного стану лісових насаджень**

Житомирська область

(Автономна Республіка Крим, область)

ДП «Городницьке ЛГ»

(найменування власника лісів, постійного лізокористувача)

Лісництво Кленівське урочище \_\_\_\_\_ квартал № 15  
виділ № 2 ділянка № \_\_\_\_\_ площа 3,6 гектарів

**Таксаційна характеристика насадження**

Склад К3/Б1 + Ос + ВМ вік 58 років, бонітет 1,1, середній діаметр 28 сантиметрів, середня висота 23 метрів, повнота 0,6, тип лісу Вз/ЛС, рельєф \_\_\_\_\_, експозиція \_\_\_\_\_, ґрунт \_\_\_\_\_, підріст \_\_\_\_\_, підлісок \_\_\_\_\_

**Лісопатологічна характеристика насадження**

Вид пошкодження насадження (лісова пожежа, буревій, сніголам, обледеніння, відмирання та всихання дерев, захаращеність, об'їдання шкідниками хвої/листя, наявність гусені, масовий літ метеликів, опадання хвої/листя; відлущення кори на стовбурах та інші ознаки, не характерні для нормального стану дерев) \_\_\_\_\_

Ступінь пошкодження, ураження: слабкий  
(поодинокі, слабке, середнє, сильне)

Вид розподілу пошкоджених дерев: поодинокі  
(поодинокий, груповий, куртинний)

Обсяг ушкодженої деревини на 1 гектарі (окомірно) 10 куб. метрів, у тому числі сухостійної 5 куб. метрів

Ознаки погіршення стану лісових насаджень виявив:

\_\_\_\_\_ м лісу  
(посада)  
02.07. 2021 року

Г. Уд  
(підпис)

Шевчук О.В.  
(ініціали та прізвище)

\_\_\_\_\_ лісничий  
(лісничий (помічник лісничого))

Матвійчук  
(підпис)

Матвійчук О.В.  
(ініціали та прізвище)

02.07. 2021 року

Висновок інженера відділу (сектору) охорони і захисту лісу державного лісогосподарського (лісомисливського) підприємства або представника державного спеціалізованого лісозахисного підприємства щодо необхідності здійснення лісозахисних чи інших заходів з поліпшення санітарного стану лісів за результатами огляду санітарного стану лісової ділянки: потребує заходів з поліпшення санітарного стану лісів потребує СРВ

031  
(посада)  
05 07 2021 року

Остапчук  
(підпис)

М.В. Остапчук  
(ініціали та прізвище)



**ПОВІДОМЛЕННЯ**  
**про появу ознак погіршення санітарного стану лісових насаджень**

Житомирська область

(Автономна Республіка Крим, область.)

ЛП «Городницьке ЛП»

(найменування власника лісів, постійного лісокористувача)

Лісництво Кленівське урочище \_\_\_\_\_ квартал № 16  
виділ № 58 ділянка № \_\_\_\_\_ площа 2,8 гектарів

**Таксаційна характеристика насаджень**

Склад 100% + бп вік 81 років, бонітет 1, середній діаметр 36 сантиметрів, середня висота 24 метрів, повнота 0,7, тип лісу Відроста, рельєф \_\_\_\_\_, експозиція \_\_\_\_\_, ґрунт \_\_\_\_\_, підріст \_\_\_\_\_, підлісок \_\_\_\_\_

**Лісопатологічна характеристика насаджень**

Вид пошкодження насаджень (лісова пожежа, буревій, сніголам, обледеніння, відмирання та всихання дерев, захаращеність, об'їдання шкідниками хвої/листя, наявність гусені, масовий літ метеликів, опадання хвої/листя; відлущення кори на стовбурах та інші ознаки, не характерні для нормального стану дерев) \_\_\_\_\_

Ступінь пошкодження, ураження: слабкий  
(поодинокі, слабкі, середні, сильні)

Вид розподілу пошкоджених дерев: поодинокі  
(поодинокі, групові, куртинні)

Обсяг ушкодженої деревини на 1 гектарі (окомірно) 10 куб. метрів, у тому числі сухостійної 5 куб. метрів

Ознаки погіршення стану лісових насаджень виявив:

\_\_\_\_\_ м лісу  
(посада)  
2.07 2021 року

Г. М. М.  
(підпис)

Матвійчук О.В.  
(ініціали та прізвище)

\_\_\_\_\_ лісничий  
(лісничий (помічник лісничого))

Матвійчук  
(підпис)

Матвійчук О.В.  
(ініціали та прізвище)

02.07. 2021 року

Висновок інженера відділу (сектору) охорони і захисту лісу державного лісогосподарського (лісомисливського) підприємства або представника державного спеціалізованого лісозахисного підприємства щодо необхідності здійснення лісозахисних чи інших заходів з поліпшення санітарного стану лісів за результатами огляду санітарного стану лісової ділянки: потребує заходів з поліпшення санітарного стану лісів потребує СРВ

інш. 031  
(посада)  
05.07. 2021 року

М.В. Остапчук  
(підпис)

М.В. Остапчук  
(ініціали та прізвище)

**ПОВІДОМЛЕННЯ**  
**про появу ознак погіршення санітарного стану лісових насаджень**

Житомирська обл. \_\_\_\_\_  
(Автономна Республіка Крим, область)  
ДП «Городницьке ЛГ» \_\_\_\_\_  
(найменування власника лісів, постійного лісокористувача)

Лісництво Кленівське \_\_\_\_\_ урочище \_\_\_\_\_ квартал № 18  
виділ № 7 ділянка № \_\_\_\_\_ площа 17 гектарів

**Таксаційна характеристика насадження**

Склад 100% Б.П. 18.8%, вік 58 років, бонітет 14, середній діаметр 28 сантиметрів, середня висота 24 метрів, повнота 96, тип лісу Б.П.С., рельєф \_\_\_\_\_, експозиція \_\_\_\_\_, ґрунт \_\_\_\_\_, підріст \_\_\_\_\_, підлісок \_\_\_\_\_

**Лісопатологічна характеристика насадження**

Вид пошкодження насадження (лісова пожежа, буревій, сніголам, обледеніння, відмирання та всихання дерев, захаращеність, об'їдання шкідниками хвої/листя, наявність гусені, масовий літ метеликів, опадання хвої/листя, відлущення кори на стовбурах та інші ознаки, не характерні для нормального стану дерев) \_\_\_\_\_  
відмирання та всихання дерев Виривання буреломом

Ступінь пошкодження, ураження: \_\_\_\_\_ слабкий  
(поодинокі, слабке, середнє, сильне)

Вид розподілу пошкоджених дерев: \_\_\_\_\_ поодинокий  
(поодинокий, груповий, куртинний)

Обсяг ушкодженої деревини на 1 гектарі (окомірно) 15 куб. метрів, у тому числі сухостійної 5 куб. метрів

**Ознаки погіршення стану лісових насаджень виявив:**

М.П. 07  
(посада)  
6 07 2021 року

(лісничий (помічник лісничого))

Р.В.О.  
(підпис)

Р.В.О.  
(ініціали та прізвище)

Матвійчук О.В.  
(підпис)

Матвійчук О.В.  
(ініціали та прізвище)

7 07 2021 року

Висновок інженера відділу (сектору) охорони і захисту лісу державного лісгосподарського (лісомисливського) підприємства або представника державного спеціалізованого лісозахисного підприємства щодо необхідності здійснення лісозахисних чи інших заходів з поліпшення санітарного стану лісів за результатами огляду санітарного стану лісової ділянки: потреба СРБ

Інженер ОЗЛ \_\_\_\_\_  
(посада)  
07 07 2021 року

М.В.О.  
(підпис)

М.В.О.  
(ініціали та прізвище)

**ПОВІДОМЛЕННЯ**  
**про появу ознак погіршення санітарного стану лісових насаджень**

Житомирська обл.

(Автономна Республіка Крим, область)

ДП «Городницьке ЛГ»

(найменування власника лісів, постійного лісокористувача)

Лісництво Кленівське \_\_\_\_\_ урочище \_\_\_\_\_ квартал № 20  
 виділ № 2 ділянка № \_\_\_\_\_ площа 3,3 гектарів

## Таксаційна характеристика насадження

Склад 90, 10, вік 51 років, бонітет 4, середній діаметр 28 сантиметрів, середня висота 22 метрів, повнота 0,8, тип лісу Бук, рельєф \_\_\_\_\_, експозиція \_\_\_\_\_, ґрунт \_\_\_\_\_, підріст \_\_\_\_\_, підлісок \_\_\_\_\_

## Лісопатологічна характеристика насадження

Вид пошкодження насадження (лісова пожежа, буревій, сніголам, обледеніння, відмирання та всихання дерев, захаращеність, об'їдання шкідниками хвої/листя, наявність гусені, масовий літ метеликів, опадання хвої/листя, відлущення кори на стовбурах та інші ознаки, не характерні для нормального стану дерев)

відмирання та всихання дерев + вітрованого бурштину

Ступінь пошкодження, ураження: слабкий  
(поодинокі, слабке, середнє, сильне)

Вид розподілу пошкоджених дерев: поодинокий  
(поодинокий, груповий, куртинний)

Обсяг ушкодженої деревини на 1 гектарі (околірно) 15 куб. метрів, у тому числі сухостійної 5 куб. метрів

Ознаки погіршення стану лісових насаджень виявив:

м-р миср  
(посада)


(підпис)

Редченко О.С.  
(ініціали та прізвище)

2021 року

(лісничий (помічник лісничого))

(підпис)



(підпис)


\_\_\_\_\_Матвійчук О.В.\_\_\_\_\_  
(ініціали та прізвище)

9 07 2021 року

Висновок інженера відділу (сектору) охорони і захисту лісу державного лісгосподарського (лісомисливського) підприємства або представника державного спеціалізованого лісозахисного підприємства щодо необхідності здійснення лісозахисних чи інших заходів з поліпшення санітарного стану лісів за результатами огляду санітарного стану лісової ділянки:

\_\_\_\_\_ Інженер ОЗЛ \_\_\_\_\_  
(посада)

СРВ



(підпис)

М. В. Остапчук  
(ініціали та прізвище)

09 07 2021 року



**ПОВІДОМЛЕННЯ**  
**про появу ознак погіршення санітарного стану лісових насаджень**

Житомирська область

(Автономна Республіка Крим, область)

ДП «Городницьке ЛГ»

(найменування власника лісів, постійного лісокористувача)

Лісництво Кленівське урочище \_\_\_\_\_ квартал № 23  
виділ № 6 ділянка № \_\_\_\_\_ площа 36 гектарів

**Таксаційна характеристика насадження**

Склад 50% 39% 11% 10% 10% років, бонітет 15, середній діаметр 36 сантиметрів, середня висота 26 метрів, повнота 07, тип лісу С317С, рельєф \_\_\_\_\_, експозиція \_\_\_\_\_, ґрунт \_\_\_\_\_, підріст \_\_\_\_\_, підлісок \_\_\_\_\_

**Лісопатологічна характеристика насадження**

Вид пошкодження насадження (лісова пожежа, буревій, сніголам, обледеніння, відмирання та всихання дерев, захаращеність, об'їдання шкідниками хвої/листя, наявність гусені, масовий літ метеликів, опадання хвої/листя, відлущення кори на стовбурах та інші ознаки, не характерні для нормального стану дерев) Висихання + буревій, обгортал, бурелом

Ступінь пошкодження, ураження: середній  
(поодинокі, слабке, середнє, сильне)

Вид розподілу пошкоджених дерев: поодинокі  
(поодинокі, груповий, куртинний)

Обсяг ушкодженої деревини на 1 гектарі (окомірно) 15 куб. метрів, у тому числі сухостійної 5 куб. метрів

Ознаки погіршення стану лісових насаджень виявив:

\_\_\_\_\_ м лісу  
(посада)  
12 07 2021 року

[Підпис]  
(підпис)

Редоренко О.О.  
(ініціали та прізвище)

\_\_\_\_\_ лісничий  
(лісничий (помічник лісничого))

[Підпис]  
(підпис)

Матвійчук О.В.  
(ініціали та прізвище)

12.07. 2021 року

Висновок інженера відділу (сектору) охорони і захисту лісу державного лісогосподарського (лісомисливського) підприємства або представника державного спеціалізованого лісозахисного підприємства щодо необхідності здійснення лісозахисних чи інших заходів з поліпшення санітарного стану лісів за результатами огляду санітарного стану лісової ділянки: потребує заходів з поліпшення санітарного стану лісів потребує СГВ

Даш О.З.  
(посада)

[Підпис]  
(підпис)

М.В. Остапчук  
(ініціали та прізвище)

13 07 2021 року

## про появу ознак погіршення санітарного стану лісових насаджень

ДП «Городницьке ЛГ»

(найменування власника лісів, постійного лісокористувача)

Лісництво Кленівське урочище квартал № 23  
виділ № 7 ділянка № 1 площа 3,0 гектарів

## Таксаційна характеристика насадження

Склад 93% + 5% + 1%, вік 55 років, бонітет 14, середній діаметр 28 сантиметрів, середня висота 23 метрів, повнота 06, тип лісу СЗПД, рельєф \_\_\_\_\_, експозиція \_\_\_\_\_, ґрунт \_\_\_\_\_, підріст \_\_\_\_\_, підлісок \_\_\_\_\_

## Лісопатологічна характеристика насадження

Вид пошкодження насадження (лісова пожежа, буревій, сніголам, обледеніння, відмирання та всихання дерев, захаращеність, об'їдання шкідниками хвої/листя, наявність гусені, масовий літ метеликів, опадання хвої/листя, відлущення кори на стовбурах та інші ознаки, не характерні для нормального стану дерев)

відмирання та всихання дерев + Вітряне-Сироче

Ступінь пошкодження, ураження: слабкий  
(поодинокі, слабке, середнє, сильне)

Вид розподілу пошкоджених дерев: поодинокі  
(поодинокий, груповий, куртинний)

Обсяг ушкодженої деревини на 1 гектарі (окомірно) 15 куб. метрів, у тому числі  
сухостійної 5 куб. метрів

### Ознаки погіршення стану лісових насаджень виявляються:

пор. міст  
(посада)  
3 12 2021 року

(підпис)

Редерхенко О.О.  
(ініціали та прізвище)

(лісничий (помічник лісничого))

(підпис),

\_\_\_\_\_Матвійчук О.В.\_\_\_\_\_  
(ініціали та прізвище)

03 07 20 21 року

Висновок інженера відділу (сектору) охорони і захисту лісу державного лісгосподарського (лісомисливського) підприємства або представника державного спеціалізованого лісозахисного підприємства щодо необхідності здійснення лісозахисних чи інших заходів з поліпшення санітарного стану лісів за результатами огляду санітарного стану лісової ділянки:

Инженер ОЗЛ \_\_\_\_\_  
(посада)

(підпис)

М.В. Остапчук  
(ініціали та прізвище)

05 07 2021 року

**ПОВІДОМЛЕННЯ**  
**про появу ознак погіршення санітарного стану лісових насаджень**

Житомирська обл. \_\_\_\_\_  
(Автономна Республіка Крим, область)  
ДП «Городницьке ЛГ» \_\_\_\_\_  
(найменування власника лісів, постійного лісокористувача)

Лісництво Кленівське \_\_\_\_\_ учоріще \_\_\_\_\_ квартал № 38  
виділ № 16 ділянка № \_\_\_\_\_ площа 42 гектарів

**Таксаційна характеристика насадження**

Склад 90% 150, вік 13 років, бонітет 1А, середній діаметр 38 сантиметрів, середня висота 23 метрів, повнота 0.8, тип лісу В24С, рельєф \_\_\_\_\_, експозиція \_\_\_\_\_, ґрунт \_\_\_\_\_, підріст \_\_\_\_\_, підлісок \_\_\_\_\_

**Лісопатологічна характеристика насадження**

Вид пошкодження насадження (лісова пожежа, буревій, сніголам, обледеніння, відмирання та всихання дерев, захаращеність, об'їдання шкідниками хвої/листя, наявність гусені, масовий літ метеликів, опадання хвої/листя, відлущення кори на стовбурах та інші ознаки, не характерні для нормального стану дерев)

відмирання та всихання дерев + (буревій) вкривлено буревієм

Ступінь пошкодження, ураження: слабкий  
(поодинокі, слабке, середнє, сильне)

Вид розподілу пошкоджених дерев: поодинокі  
(поодинокі, груповий, куртинний)

Обсяг ушкодженої деревини на 1 гектарі (окомірно) 15 куб. метрів, у тому числі сухостійної 5 куб. метрів

Ознаки погіршення стану лісових насаджень виявив:

О.М.Р.  
(посада)  
3 07 2021 року

(лісничий (помічник лісничого))

(підпис)

(ініціали та прізвище)

(підпис)

Матвійчук О.В.  
(ініціали та прізвище)

3 07 2021 року

Висновок інженера відділу (сектору) охорони і захисту лісу державного лісогосподарського (лісомисливського) підприємства або представника державного спеціалізованого лісозахисного підприємства щодо необхідності здійснення лісозахисних чи інших заходів з поліпшення санітарного стану лісів за результатами огляду санітарного стану лісової ділянки: потреба СРВ

Інженер ОЗЛ  
(посада)

(підпис)

М.В. Остапчук  
(ініціали та прізвище)

05 07 2021 року



**ПОВІДОМЛЕННЯ**  
**про появу ознак погіршення санітарного стану лісових насаджень**

Житомирська область

(Автономна Республіка Крим, область)

ДП «Городницьке ЛГ»

(найменування власника лісів, постійного лісокористувача)

Лісництво Кленівське урочище \_\_\_\_\_ квартал № 38  
виділ № 21 ділянка № 1 площа 30 гектарів

**Таксаційна характеристика насадження**

Склад 90% Бк 10% ІЛ вік 71 років, бонітет І, середній діаметр 32 сантиметрів, середня висота 25 метрів, повнота 06, тип лісу В-ІІІІ, рельєф \_\_\_\_\_, експозиція \_\_\_\_\_, ґрунт \_\_\_\_\_, підріст \_\_\_\_\_, підлісок \_\_\_\_\_

**Лісопатологічна характеристика насадження**

Вид пошкодження насадження (лісова пожежа, буревій, сніголам, обледеніння, відмирання та всихання дерев, захаращеність, об'їдання шкідниками хвої/листя, наявність гусені, масовий літ метеликів, опадання хвої/листя, відлущення кори на стовбурах та інші ознаки, не характерні для нормального стану дерев) \_\_\_\_\_

Всехлиств + білошківо-бурхливий

Ступінь пошкодження, ураження: слабкий  
(поодинокі, слабке, середнє, сильне)

Вид розподілу пошкоджених дерев: поодинокі  
(поодинокі, груповий, куртинний)

Обсяг ушкодженої деревини на 1 гектарі (окомірно) 10 куб. метрів, у тому числі сухостійної 5 куб. метрів

**Ознаки погіршення стану лісових насаджень виявив:**

\_\_\_\_\_ м лісу  
(посада)  
6. 07 2021 року

М.В.Р.  
(підпис)

Матвійчук О.В.  
(ініціали та прізвище)

\_\_\_\_\_ лісничий  
(лісничий (помічник лісничого))

Матвійчук  
(підпис)

Матвійчук О.В.  
(ініціали та прізвище)

06. 07 2021 року

Висновок інженера відділу (сектору) охорони і захисту лісу державного лісогосподарського (лісомисливського) підприємства або представника державного спеціалізованого лісозахисного підприємства щодо необхідності здійснення лісозахисних чи інших заходів з поліпшення санітарного стану лісів за результатами огляду санітарного стану лісової ділянки: потребує заходів з поліпшення санітарного стану лісів потребує СРВ

інш. ОЗЛ  
(посада)

О.В.Р.  
(підпис)

М.В.Р.  
(ініціали та прізвище)

07. 07 2021 року

**ПОВІДОМЛЕННЯ**  
**про появу ознак погіршення санітарного стану лісових насаджень**

Житомирська область

(Автономна Республіка Крим, область)

ДП «Городницьке ЛГ»

(найменування власника лісів, постійного лісокористувача)

Лісництво Кленівське урочище \_\_\_\_\_ квартал № 38  
виділ № 28 ділянка № \_\_\_\_\_ площа 1.0 гектарів

**Таксаційна характеристика насадження**

Склад 100% б.п.с.р. вік 81 років, бонітет 1, середній діаметр 32 сантиметрів, середня висота 24 метрів, повнота 05, тип лісу Белка, рельєф \_\_\_\_\_, експозиція \_\_\_\_\_, ґрунт \_\_\_\_\_, підріст \_\_\_\_\_, підлісок \_\_\_\_\_

**Лісопатологічна характеристика насадження**

Вид пошкодження насадження (лісова пожежа, буревій, сніголам, обледеніння, зідмирання та всихання дерев, захаращеність, об'їдання шкідниками хвої/листя, наявність гусені, масовий літ метеликів, опадання хвої/листя, відлущення кори на стовбурах та інші ознаки, не характерні для нормального стану дерев) буревій

Ступінь пошкодження, ураження: слабкий  
(поодинокі, слабке, середнє, сильне)

Вид розподілу пошкоджених дерев: поодинокий  
(поодинокий, груповий, куртинний)

Обсяг ушкодженої деревини на 1 гектарі (окомірно) 15 куб. метрів, у тому числі сухостійної 5 куб. метрів

Ознаки погіршення стану лісових насаджень виявив:

\_\_\_\_\_ м лісу  
(посада)  
6.07 2021 року

[підпис]  
(підпис)

Матвійчук О.В.  
(ініціали та прізвище)

\_\_\_\_\_ лісничий  
(лісничий (помічник лісничого))

[підпис]  
(підпис)

Матвійчук О.В.  
(ініціали та прізвище)

06.07 2021 року

Висновок інженера відділу (сектору) охорони і захисту лісу державного лісогосподарського (лісомисливського) підприємства або представника державного спеціалізованого лісозахисного підприємства щодо необхідності здійснення лісозахисних чи інших заходів з поліпшення санітарного стану лісів за результатами огляду санітарного стану лісової ділянки: потребує заходів з поліпшення санітарного стану лісів потребує СРВ

07 07 2021 року  
(посада)

[підпис]  
(підпис)

М.В. Осатипа  
(ініціали та прізвище)

**ПОВІДОМЛЕННЯ**  
**про появу ознак погіршення санітарного стану лісових насаджень**

Житомирська обл.  
(Автономна Республіка Крим, область)

ДП «Городницьке ЛГ»

(найменування власника лісів, постійного лісокористувача)

Лісництво Кленівське урочище \_\_\_\_\_ квартал № 39  
виділ № 13 ділянка № 1 площа 60 гектарів

**Таксаційна характеристика насадження**

Склад ХСДБДз+Ос, вік 91 років, бонітет II, середній діаметр 40 сантиметрів, середня висота 30 метрів, повнота 96, тип лісу БДКН, рельєф \_\_\_\_\_, експозиція \_\_\_\_\_, ґрунт \_\_\_\_\_, підріст \_\_\_\_\_, підлісок \_\_\_\_\_

**Лісопатологічна характеристика насадження**

Вид пошкодження насадження (лісова пожежа, буревій, сніголам, обледеніння, відмирання та всихання дерев, захаращеність, об'їдання шкідниками хвої/листя, наявність гусені, масовий літ метеликів, опадання хвої/листя, відлущення кори на стовбурах та інші ознаки, не характерні для нормального стану дерев) \_\_\_\_\_

відмирання та всихання дерев + біловоше-бурелошк

Ступінь пошкодження, ураження: слабкий  
(поодинокі, слабке, середнє, сильне)

Вид розподілу пошкоджених дерев: поодинокі  
(поодинокий, груповий, куртинний)

Обсяг ушкодженої деревини на 1 гектарі (окомірно) 15 куб. метрів, у тому числі сухостійної 5 куб. метрів

Ознаки погіршення стану лісових насаджень виявив:

М.В. Матвійчук  
(посада)  
6 07 2021 року

(лісничий (помічник лісничого))

(підпис)

(ініціали та прізвище)

(підпис)

Матвійчук О.В.  
(ініціали та прізвище)

6 07 2021 року

Висновок інженера відділу (сектору) охорони і захисту лісу державного лісогосподарського (лісомисливського) підприємства або представника державного спеціалізованого лісозахисного підприємства щодо необхідності здійснення лісозахисних чи інших заходів з поліпшення санітарного стану лісів за результатами огляду санітарного стану лісової ділянки: \_\_\_\_\_

Інженер ОЗЛ

(посада)

07 07 2021 року

(підпис)

М.В. Остапчук  
(ініціали та прізвище)



## (найменування власника лісів, постійного лісокористувача)

*{Додаток 2 в редакції Постанови КМ № 756 від 26.10.2016}*

**ПОВІДОМЛЕННЯ**  
**про появу ознак погіршення санітарного стану лісових насаджень**

Житомирська область

(Автономна Республіка Крим, область)

ДП «Городницьке ЛГ»

(найменування власника лісів, постійного лісокористувача)

Лісництво Кленівське урочище \_\_\_\_\_ квартал № 4  
виділ № 15 ділянка № \_\_\_\_\_ площа 17 гектарів

**Таксаційна характеристика насадження**

Склад 90/10 вік 100 років, бонітет 2, середній діаметр 36 сантиметрів, середня висота 26 метрів, повнота 07, тип лісу ВЧС, рельєф \_\_\_\_\_, експозиція \_\_\_\_\_, ґрунт \_\_\_\_\_, підріст \_\_\_\_\_, підлісок \_\_\_\_\_

**Лісопатологічна характеристика насадження**

Вид пошкодження насадження (лісова пожежа, буревій, сніголам, обледеніння, відмирання та всихання дерев, захарашеність, об'їдання шкідниками хвої/листя, наявність гусені, масовий літ метеликів, опадання хвої/листя; відлущення кори на стовбурах та інші ознаки, не характерні для нормального стану дерев) \_\_\_\_\_

Степінь пошкодження, ураження: слабкий  
(поодинокі, слабке, середнє, сильне)

Вид розподілу пошкоджених дерев: поодинокі  
(поодинокі, груповий, куртинний)

Обсяг ушкодженої деревини на 1 гектарі (окомірно) 15 куб. метрів, у тому числі сухостійної 5 куб. метрів

Ознаки погіршення стану лісових насаджень виявив:

м лісу _____ (посада)	<u>М.В. Деган</u> (підпис)	<u>Матвійчук О.В.</u> (ініціали та прізвище)
<u>507</u> 2021 року		
лісничий _____ (лісничий (помічник лісничого))	<u>Матвійчук</u> (підпис)	Матвійчук О.В. (ініціали та прізвище)
<u>05.07</u> 2021 року		

Висновок інженера відділу (сектору) охорони і захисту лісу державного лісогосподарського (лісомисливського) підприємства або представника державного спеціалізованого лісозахисного підприємства щодо необхідності здійснення лісозахисних чи інших заходів з поліпшення санітарного стану лісів за результатами огляду санітарного стану лісової ділянки: потребує заходів з поліпшення санітарного стану лісів потребує СЗВ

<u>інш. 031</u> (посада)	<u>М.В. Деган</u> (підпис)	<u>М.В. Деган</u> (ініціали та прізвище)
<u>07</u> <u>07</u> 2021 року		

**ПОВІДОМЛЕННЯ**  
**про появу ознак погіршення санітарного стану лісових насаджень**

Житомирська область

(Автономна Республіка Крим, область)

ДП «Городницьке ЛГ»

(найменування власника лісів, постійного лісокористувача)

Лісництво Кленівське урочище \_\_\_\_\_ квартал № 45  
виділ № 1 ділянка № 1 площа 13,0 гектарів

**Таксаційна характеристика насадження**

Склад 90% Дуб + 10% Береза вік 61 років, бонітет 1.2, середній діаметр 28 сантиметрів, середня висота 23 метрів, повнота 0.8, тип лісу Б. П., рельєф \_\_\_\_\_, експозиція \_\_\_\_\_, ґрунт \_\_\_\_\_, підріст \_\_\_\_\_, підлісок \_\_\_\_\_

**Лісопатологічна характеристика насадження**

Вид пошкодження насадження (лісова пожежа, буревій, сніголам, обледеніння, відмирання та всихання дерев, захаращеність, об'їдання шкідниками хвої/листя, наявність гусені, масовий літ метеликів, опадання хвої/листя, відлущення кори на стовбурах та інші ознаки, не характерні для нормального стану дерев)

Відмирання та всихання + буревій, бурелом, вітровал

Ступінь пошкодження, ураження: слабкий  
(поодинокі, слабке, середнє, сильне)

Вид розподілу пошкоджених дерев: поодинокі  
(поодинокі, групові, куртинні)

Обсяг ушкодженої деревини на 1 гектарі (окомірно) 10 куб. метрів, у тому числі сухостійної 5 куб. метрів

Ознаки погіршення стану лісових насаджень виявив:

\_\_\_\_\_ м лісу  
(посада)  
4. 07 2021 року

[Підпис]  
(підпис)  
[Підпис]  
(підпис)

Рудницький В. А.  
(ініціали та прізвище)

\_\_\_\_\_ лісничий  
(лісничий (помічник лісничого))

Матвійчук О. В.  
(ініціали та прізвище)

04. 07. 2021 року

Висновок інженера відділу (сектору) охорони і захисту лісу державного лісогосподарського (лісомисливського) підприємства або представника державного спеціалізованого лісозахисного підприємства щодо необхідності здійснення лісозахисних чи інших заходів з поліпшення санітарного стану лісів за результатами огляду санітарного стану лісової ділянки: потребує заходів з поліпшення санітарного стану лісів потребує: СРВ

інш. 031  
(посада)  
07 07 2021 року

[Підпис]  
(підпис)

М. В. Остапчук  
(ініціали та прізвище)



**ПОВІДОМЛЕННЯ**  
**про появу ознак погіршення санітарного стану лісових насаджень**

Житомирська область

(Автономна Республіка Крим, область)

ДП «Городницьке ЛГ»

(найменування власника лісів, постійного лісокористувача)

Лісництво Кленівське урочище \_\_\_\_\_ квартал № 50  
виділ № 4 ділянка № \_\_\_\_\_ площа 1,4 гектарів

**Таксаційна характеристика насадження**

Склад 90% Бк + 10% Л вік 59 років, бонітет 18, середній діаметр 28 сантиметрів, середня висота 24 метрів, повнота 0,7, тип лісу В2К, рельєф \_\_\_\_\_, експозиція \_\_\_\_\_, ґрунт \_\_\_\_\_, підріст \_\_\_\_\_ підлісок \_\_\_\_\_

**Лісопатологічна характеристика насадження**

Вид пошкодження насадження (лісова пожежа, буревій, сніголам, обледеніння, відмирання та всихання дерев, захаращеність, об'їдання шкідниками хвої/листя, наявність гусені, масовий літ метеликів, опадання хвої/листя, відлущення кори на стовбурах та інші ознаки, не характерні для нормального стану дерев)

Відмирання та всихання + буревій, сніголам, обледеніння

Ступінь пошкодження, ураження: слабкий  
(поодинокі, слабке, середнє, сильне)

Вид розподілу пошкоджених дерев: поодинокі  
(поодинокі, груповий, куртинний)

Обсяг ушкодженої деревини на 1 гектарі (окомірно) 15 куб. метрів, у тому числі сухостійної 5 куб. метрів

Ознаки погіршення стану лісових насаджень виявив:

\_\_\_\_\_ м лісу  
(посада)  
3.07 2021 року

\_\_\_\_\_ (підпис)

Матвійчук О.В.  
(ініціали та прізвище)

\_\_\_\_\_ лісничий  
(лісничий (помічник лісничого))

\_\_\_\_\_ (підпис)

Матвійчук О.В.  
(ініціали та прізвище)

03.07 2021 року

Висновок інженера відділу (сектору) охорони і захисту лісу державного лісгосподарського (лісомисливського) підприємства або представника державного спеціалізованого лісозахисного підприємства щодо необхідності здійснення лісозахисних чи інших заходів з поліпшення санітарного стану лісів за результатами огляду санітарного стану лісової ділянки: потребує заходів з поліпшення санітарного стану лісів потребує СРВ

інш. ОЗЛ  
(посада)

\_\_\_\_\_ (підпис)

М.В. Остапчук  
(ініціали та прізвище)

05.07 2021 року

**ПОВІДОМЛЕННЯ**  
**про появу ознак погіршення санітарного стану лісових насаджень**

Житомирська область

(Автономна Республіка Крим, область)

ЛП «Городницьке ЛГ»

(найменування власника лісів, постійного лісокористувача)

Лісництво Кленівське урочище \_\_\_\_\_ квартал № 50  
виділ № 21 ділянка № \_\_\_\_\_ площа 1,2 гектарів

**Таксаційна характеристика насадження**

Склад Ск-25м-03 вік 59 років, бонітет 1,7, середній діаметр 28 сантиметрів, середня висота 23 метрів, повнота 0,7, тип лісу ВсК, рельєф \_\_\_\_\_, експозиція \_\_\_\_\_, ґрунт \_\_\_\_\_, підріст \_\_\_\_\_, підлісок \_\_\_\_\_

**Лісопатологічна характеристика насадження**

Вид пошкодження насадження (лісова пожежа, буревій, сніголам, обледеніння, відмирання та всихання дерев, захаращеність, об'їдання шкідниками хвої/листя, наявність гусені, масовий літ метеликів, опадання хвої/листя, відлущення кори на стовбурах та інші ознаки, не характерні для нормального стану дерев) \_\_\_\_\_

Степінь пошкодження, ураження: слабкий  
(поодинокі, слабке, середнє, сильне)

Вид розподілу пошкоджених дерев: поодинокі  
(поодинокі, груповий, куртинний)

Обсяг ушкодженої деревини на 1 гектарі (окомірно) 15 куб. метрів, у тому числі сухостійної 5 куб. метрів

Ознаки погіршення стану лісових насаджень виявив:

м лісу \_\_\_\_\_  
(посада) \_\_\_\_\_  
3.07 2021 року

лісничий \_\_\_\_\_  
(лісничий (помічник лісничого)) \_\_\_\_\_

03.07. 2021 року

\_\_\_\_\_ (підпис)

\_\_\_\_\_ (підпис)

Матвійчук О.В.  
(ініціали та прізвище)

Матвійчук О.В.  
(ініціали та прізвище)

Висновок інженера відділу (сектору) охорони і захисту лісу державного лісгосподарського (лісомисливського) підприємства або представника державного спеціалізованого лісозахисного підприємства щодо необхідності здійснення лісозахисних чи інших заходів з поліпшення санітарного стану лісів за результатами огляду санітарного стану лісової ділянки: потребує заходів з поліпшення санітарного стану лісів потребує СРВ

інш. 031  
(посада) \_\_\_\_\_

05 07 2021 року

\_\_\_\_\_ (підпис)

М.В. Остапчук  
(ініціали та прізвище)

**ПОВІДОМЛЕННЯ**  
**про появу ознак погіршення санітарного стану лісових насаджень**

Житомирська область

(Автономна Республіка Крим, область)

ДП «Городницьке ЛП»

(найменування власника лісів, постійного лісокористувача)

Лісництво Кленівське урочище \_\_\_\_\_ квартал № 4 50  
виділ № 42 ділянка № \_\_\_\_\_ площа 2,6 гектарів

**Таксаційна характеристика насадження**

Склад БС 25% 40% 35% вік 76 років, бонітет 15, середній діаметр 36 сантиметрів, середня висота 32 метрів, повнота 0,6, тип лісу С 4 ГДС, рельєф \_\_\_\_\_, експозиція \_\_\_\_\_, ґрунт \_\_\_\_\_, підріст \_\_\_\_\_, підлісок \_\_\_\_\_

**Лісопатологічна характеристика насадження**

Вид пошкодження насадження (лісова пожежа, буревій, сніголам, обледеніння, відмирання та всихання дерев, захарашеність, об'їдання шкідниками хвої/листя, наявність гусені, масовий літ метеликів, опадання хвої/листя; відлущення кори на стовбурах та інші ознаки, не характерні для нормального стану дерев) \_\_\_\_\_

Висихання та відмирання + буревій дупелом, вистрелом  
Ступінь пошкодження, ураження: слабкий  
(поодиночке, слабе, середнє, сильне)

Вид розподілу пошкоджених дерев: поодинокі  
(поодинокий, груповий, куртинний)

Обсяг ушкодженої деревини на 1 гектарі (окомірно) 15 куб. метрів, у тому числі сухостійної 5 куб. метрів

Ознаки погіршення стану лісових насаджень виявив:

\_\_\_\_\_ м лісу \_\_\_\_\_  
(посада)  
3. 07 2021 року

\_\_\_\_\_ лісничий \_\_\_\_\_  
(лісничий (помічник лісничого))

03. 07. 2021 року

[підпис]  
(підпис)  
[підпис]  
(підпис)

Шнайдер В.П.  
(ініціали та прізвище)

Матвійчук О.В.  
(ініціали та прізвище)

Висновок інженера відділу (сектору) охорони і захисту лісу державного лісгосподарського (лісомисливського) підприємства або представника державного спеціалізованого лісозахисного підприємства щодо необхідності здійснення лісозахисних чи інших заходів з поліпшення санітарного стану лісів за результатами огляду санітарного стану лісової ділянки: потребує заходів з поліпшення санітарного стану лісів потребує СРВ

інш. 031  
(посада)  
05 07 2021 року

[підпис]  
(підпис)

М.В. Остапчук  
(ініціали та прізвище)



**ПОВІДОМЛЕННЯ**  
**про появу ознак погіршення санітарного стану лісових насаджень**

Житомирська область

(Автономна Республіка Крим, область)

ЛП «Городницьке ЛГ»

(найменування власника лісів, постійного лісокористувача)

Лісництво Кленівське урочище \_\_\_\_\_ квартал № 03  
виділ № 13 ділянка № \_\_\_\_\_ площа 16,0 гектарів

**Таксаційна характеристика насадження**

Склад Х3/Вн вік 21 років, бонітет 14, середній діаметр 32 сантиметрів, середня висота 26 метрів, повнота 07, тип лісу В3ПС, рельєф \_\_\_\_\_, експозиція \_\_\_\_\_, ґрунт \_\_\_\_\_, підріст \_\_\_\_\_, підлісок \_\_\_\_\_

**Лісопатологічна характеристика насадження**

Вид пошкодження насадження (лісова пожежа, буревій, сніголам, обледеніння, відмирання та всихання дерев, захаращеність, об'їдання шкідниками хвої/листя, наявність гусені, масовий літ метеликів, опадання хвої/листя; відлущення кори на стовбурах та інші ознаки, не характерні для нормального стану дерев) \_\_\_\_\_

Ступінь пошкодження, ураження: слабкий  
(поодинокі, слабке, середнє, сильне)

Вид розподілу пошкоджених дерев: поодинокі  
(поодинокі, груповий, куртинний)

Обсяг ушкодженої деревини на 1 гектарі (окоірно) 10 куб. метрів, у тому числі сухостійної 5 куб. метрів

Ознаки погіршення стану лісових насаджень виявив:

м лісу \_\_\_\_\_  
(посада)  
4.07 2021 року

[підпис]  
(підпис)

Матвійчук Ю.М.  
(ініціали та прізвище)

лісничий \_\_\_\_\_  
(лісничий (помічник лісничого))

[підпис]  
(підпис)

Матвійчук О.В.  
(ініціали та прізвище)

04.07. 2021 року

Висновок інженера відділу (сектору) охорони і захисту лісу державного лісогосподарського (лісомисливського) підприємства або представника державного спеціалізованого лісозахисного підприємства щодо необхідності здійснення лісозахисних чи інших заходів з поліпшення санітарного стану лісів за результатами огляду санітарного стану лісової ділянки: потребує заходів з поліпшення санітарного стану лісів потребує СРВ

лиш. ОЗП  
(посада)  
05 07 2021 року

[підпис]  
(підпис)

М.В.Остапчук  
(ініціали та прізвище)

**ПОВІДОМЛЕННЯ**  
**про появу ознак погіршення санітарного стану лісових насаджень**

**Житомирська область**

(Автономна Республіка Крим, область)

**ДП «Городницьке ЛГ»**

(найменування власника лісів, постійного лісокористувача)

Лісництво **Кленівське** урочище \_\_\_\_\_ квартал № 65  
виділ № 41 ділянка № \_\_\_\_\_ площа 3,2 гектарів

**Таксаційна характеристика насадження**

Склад 90% кл + 10% д вік 71 років, бонітет 2, середній діаметр 36 сантиметрів, середня висота 19 метрів, повнота 0,6, тип лісу \_\_\_\_\_, рельєф \_\_\_\_\_, експозиція \_\_\_\_\_, ґрунт \_\_\_\_\_, підріст \_\_\_\_\_, підлісок \_\_\_\_\_

**Лісопатологічна характеристика насадження**

Вид пошкодження насадження (лісова пожежа, буревій, сніголам, обледеніння, відмирання та всихання дерев, захаращеність, об'їдання шкідниками хвої/листя, наявність гусені, масовий літ метеликів, опадання хвої/листя, відлущування кори на стовбурах та інші ознаки, не характерні для нормального стану дерев) \_\_\_\_\_

Ступінь пошкодження, ураження: слабке  
(поодинокі, слабке, середнє, сильне)

Вид розподілу пошкоджених дерев: поодинокі  
(поодинокі, груповий, куртинний)

Обсяг ушкодженої деревини на 1 гектарі (окомірно) 10 куб. метрів, у тому числі сухостійної 5 куб. метрів

Ознаки погіршення стану лісових насаджень виявив:

\_\_\_\_\_ м лісу \_\_\_\_\_  
(посада) \_\_\_\_\_ (підпис) \_\_\_\_\_  
3.08 2021 року \_\_\_\_\_  
\_\_\_\_\_ лісничий \_\_\_\_\_  
(лісничий (помічник лісничого)) \_\_\_\_\_ (підпис) \_\_\_\_\_  
\_\_\_\_\_ Матвійчук О.В. \_\_\_\_\_  
(ініціали та прізвище)

03.07. 2021 року

Висновок інженера відділу (сектору) охорони і захисту лісу державного лісгосподарського (лісомисливського) підприємства або представника державного спеціалізованого лісозахисного підприємства щодо необхідності здійснення лісозахисних чи інших заходів з поліпшення санітарного стану лісів за результатами огляду санітарного стану лісової ділянки: потребує заходів з поліпшення санітарного стану лісів потребує СРВ

\_\_\_\_\_ інш. ОЗЛ \_\_\_\_\_  
(посада) \_\_\_\_\_ (підпис) \_\_\_\_\_  
05.07. 2021 року \_\_\_\_\_  
\_\_\_\_\_ (ініціали та прізвище)

**ПОВІДОМЛЕННЯ**  
**про появу ознак погіршення санітарного стану лісових насаджень**

Автономна Республіка Крим, область

ДП «Бродицький лісгосп»  
(найменування власника лісів, постійного лісокористувача)

Лісництво Лиманське урочище \_\_\_\_\_ квартал № 12  
виділ № 16 ділянка № \_\_\_\_\_ площа 1,9 гектарів

**Таксаційна характеристика насадження**

Склад БС4Бн+АД, вік 70 років, бонітет 1, середній діаметр 28 сантиметрів, середня висота 24 метрів, повнота 0,5, тип лісу ВЗДСА, рельєф \_\_\_\_\_, експозиція \_\_\_\_\_, ґрунт \_\_\_\_\_, підріст \_\_\_\_\_, підлісок \_\_\_\_\_

**Лісопатологічна характеристика насадження**

Вид пошкодження насадження (лісова пожежа, буревій, сніголам, обледеніння, відмирання та всихання дерев, захаращеність, об'їдання шкідниками хвої/листя, наявність гусені, масовий літ метеликів, опадання хвої/листя, відлущення кори на стовбурах та інші ознаки, не характерні для нормального стану дерев) \_\_\_\_\_

Ступінь пошкодження, ураження: середнього  
(поодинокі, слабке, середнє, сильне)

Вид розподілу пошкоджених дерев: поодинокі, групові  
(поодинокий, груповий, куртинний)

Обсяг ушкодженої деревини на 1 гектарі (окоірно) 20 куб. метрів, у тому числі сухостійної 5 куб. метрів

Ознаки погіршення стану лісових насаджень виявив:

<u>майстер лісу</u> (посада)	<u>[підпис]</u> (підпис)	<u>Кодвасюк М. А.</u> (ініціали та прізвище)
<u>02 07 2021</u> року		
<u>лісничий</u> (лісничий (помічник лісничого))	<u>[підпис]</u> (підпис)	<u>Мельник В. С.</u> (ініціали та прізвище)
<u>03 07 2021</u> року		

Висновок інженера відділу (сектору) охорони і захисту лісу державного лісогосподарського (лісомисливського) підприємства або представника державного спеціалізованого лісозахисного підприємства щодо необхідності здійснення лісозахисних чи інших заходів з поліпшення санітарного стану лісів за результатами огляду санітарного стану лісової ділянки:

потребує СРВ

<u>інш. ОЗЛ</u> (посада)	<u>[підпис]</u> (підпис)	<u>Н.В. Остапчук</u> (ініціали та прізвище)
<u>03 07 2021</u> року		



**ПОВІДОМЛЕННЯ**  
**про появу ознак погіршення санітарного стану лісових насаджень**

Лісництво  
(Автономна Республіка Крим, область)

ДП "Городищенський лісгосп"  
(найменування власника лісів, постійного лісокористувача)

Лісництво Лісництво урочище \_\_\_\_\_ квартал № 13  
виділ № 15 ділянка № \_\_\_\_\_ площа 1.4 гектарів

**Таксаційна характеристика насадження**

Склад ХСІВн, вік 80 років, бонітет 2, середній діаметр 26 сантиметрів, середня висота 22 метрів, повнота 0.6, тип лісу В4ДС, рельєф \_\_\_\_\_, експозиція \_\_\_\_\_, ґрунт \_\_\_\_\_, підріст \_\_\_\_\_, підлісок \_\_\_\_\_

**Лісопатологічна характеристика насадження**

Вид пошкодження насадження (лісова пожежа, буревій, сніголам, обледеніння, відмирання та всихання дерев, захарашеність, об'їдання шкідниками хвої/листя, наявність гусені, масовий літ метеликів, опадання хвої/листя, відлущення кори на стовбурах та інші ознаки, не характерні для нормального стану дерев) \_\_\_\_\_

Ступінь пошкодження, ураження: середній  
(поодинокі, слабке, середнє, сильне)

Вид розподілу пошкоджених дерев: поодинокі, групові  
(поодинокі, груповий, куртинний)

Обсяг ушкодженої деревини на 1 гектарі (окомірно) 15 куб. метрів, у тому числі сухостійної 5 куб. метрів

Ознаки погіршення стану лісових насаджень виявив:

02 07 20 21 року  
майстер лісу  
(посада)

(підпис)

Медведський М.А  
(ініціали та прізвище)

03 07 20 21 року  
лісничий  
(лісничий (помічник лісничого))

(підпис)

Мельник В.С  
(ініціали та прізвище)

Висновок інженера відділу (сектору) охорони і захисту лісу державного лісгосподарського (лісомисливського) підприємства або представника державного спеціалізованого лісозахисного підприємства щодо необхідності здійснення лісозахисних чи інших заходів з поліпшення санітарного стану лісів за результатами огляду санітарного стану лісової ділянки:

Мельник В.С

03 07 20 21 року  
інш. 031  
(посада)

(підпис)

М.В. Остапчук  
(ініціали та прізвище)

**ПОВІДОМЛЕННЯ**  
**про появу ознак погіршення санітарного стану лісових насаджень**

Автономна Республіка Крим, область

ДП „Городищенський лісгосп“  
(найменування власника лісів, постійного лісокористувача)

Лісництво Пашинське урочище \_\_\_\_\_ квартал № 14  
виділ № 2 ділянка № 1 площа 7,0 гектарів

**Таксаційна характеристика насадження**

Склад 100% Бп, вік 90 років, бонітет 2, середній діаметр 28 сантиметрів, середня висота 22 метрів, повнота 0,7, тип лісу ВчДс, рельєф \_\_\_\_\_, експозиція \_\_\_\_\_, ґрунт \_\_\_\_\_, підріст \_\_\_\_\_, підлісок \_\_\_\_\_

**Лісопатологічна характеристика насадження**

Вид пошкодження насадження (лісова пожежа, буревій, сніголам, обледеніння, відмирання та всихання дерев, захарашеність, об'їдання шкідниками хвої/листя, наявність гусені, масовий літ метеликів, опадання хвої/листя, відлущення кори на стовбурах та інші ознаки, не характерні для нормального стану дерев) \_\_\_\_\_

Ступінь пошкодження, ураження: слабкий  
(поодинокі, слабке, середнє, сильне)

Вид розподілу пошкоджених дерев: поодинокі  
(поодинокі, груповий, куртинний)

Обсяг ушкодженої деревини на 1 гектарі (окомірно) 20 куб. метрів, у тому числі сухостійної 5 куб. метрів

Ознаки погіршення стану лісових насаджень виявив:

майстер лісу (посада)	<u>[підпис]</u> (підпис)	<u>Мельник М. Р.</u> (ініціали та прізвище)
<u>02 07 2021</u> року		
лісничий (лісничий (помічник лісничого))	<u>[підпис]</u> (підпис)	<u>Мельник В. С.</u> (ініціали та прізвище)
<u>03 02 2021</u> року		

Висновок інженера відділу (сектору) охорони і захисту лісу державного лісгосподарського (лісомисливського) підприємства або представника державного спеціалізованого лісозахисного підприємства щодо необхідності здійснення лісозахисних чи інших заходів з поліпшення санітарного стану лісів за результатами огляду санітарного стану лісової ділянки:

потребує СРВ

<u>Ішт. 03А</u> (посада)	<u>[підпис]</u> (підпис)	<u>М. В. Остапчук</u> (ініціали та прізвище)
<u>03 02 2021</u> року		

**ПОВІДОМЛЕННЯ**  
**про появу ознак погіршення санітарного стану лісових насаджень**

Кіровоградська  
(Автономна Республіка Крим, область)

ДП "Бородишинський лісгосп"  
(найменування власника лісів, постійного лісокористувача)

Лісництво Пилипівське урочище \_\_\_\_\_ квартал № 21  
виділ № 8 ділянка № \_\_\_\_\_ площа 7,5 гектарів

**Таксаційна характеристика насадження**

Склад 100% Дуб вік 57 років, бонітет 1А, середній діаметр 32 сантиметрів, середня висота 25 метрів, повнота 0,7, тип лісу ВЗРС, рельєф \_\_\_\_\_, експозиція \_\_\_\_\_, ґрунт \_\_\_\_\_, підріст \_\_\_\_\_, підлісок \_\_\_\_\_

**Лісопатологічна характеристика насадження**

Вид пошкодження насадження (лісова пожежа, буревій, сніголам, обледеніння, відмирання та всихання дерев, захаращеність, об'їдання шкідниками хвої/листя, наявність гусені, масовий літ метеликів, опадання хвої/листя, відлущення кори на стовбурах та інші ознаки, не характерні для нормального стану дерев) \_\_\_\_\_

Ступінь пошкодження, ураження: слабкий  
(поодинокі, слабке, середнє, сильне)

Вид розподілу пошкоджених дерев: поодинокі  
(поодинокий, груповий, куртинний)

Обсяг ушкодженої деревини на 1 гектарі (окомірно) 15 куб. метрів, у тому числі сухостійної 5 куб. метрів

Ознаки погіршення стану лісових насаджень виявив:

02 07 2021 року  
майстер лісу  
(посада)

[підпис]  
(підпис)

Троценко І.М.  
(ініціали та прізвище)

03 07 2021 року  
лісничий  
(лісничий (помічник лісничого))

[підпис]  
(підпис)

Мельник В.С.  
(ініціали та прізвище)

03 07 2021 року

Висновок інженера відділу (сектору) охорони і захисту лісу державного лісгосподарського (лісомисливського) підприємства або представника державного спеціалізованого лісозахисного підприємства щодо необхідності здійснення лісозахисних чи інших заходів з поліпшення санітарного стану лісів за результатами огляду санітарного стану лісової ділянки:

03 07 2021 року  
інш. ОЗЛ  
(посада)

[підпис]  
(підпис)

М.В. Остапчук  
(ініціали та прізвище)



**ПОВІДОМЛЕННЯ**  
**про появу ознак погіршення санітарного стану лісових насаджень**

Шатомирська  
(Автономна Республіка Крим, область)  
ДП "Городищенський лісгосп"  
(найменування власника лісів, постійного лісокористувача)

Лісництво Литишське урочище \_\_\_\_\_ квартал № 23  
виділ № 23 ділянка № \_\_\_\_\_ площа 2,7 гектарів

**Таксаційна характеристика насадження**

Склад 100%, вік 57 років, бонітет 1, середній діаметр 22 сантиметрів, середня висота 21 метрів, повнота 0,7, тип лісу ВЗДС, рельєф \_\_\_\_\_, експозиція \_\_\_\_\_, ґрунт \_\_\_\_\_, підріст \_\_\_\_\_, підлісок \_\_\_\_\_

**Лісопатологічна характеристика насадження**

Вид пошкодження насадження (лісова пожежа, буревій, сніголам, обледеніння, відмирання та всихання дерев, захаращеність, об'їдання шкідниками хвої/листя, наявність гусені, масовий літ метеликів, опадання хвої/листя, відлущення кори на стовбурах та інші ознаки, не характерні для нормального стану дерев) \_\_\_\_\_

Відмирання та всихання дерев  
Ступінь пошкодження, ураження: слабкий  
(поодинокі, слабке, середнє, сильне)

Вид розподілу пошкоджених дерев: поодинокий  
(поодинокий, груповий, куртинний)

Обсяг ушкодженої деревини на 1 гектарі (окомірно) 15 куб. метрів, у тому числі сухостійної 10 куб. метрів

Ознаки погіршення стану лісових насаджень виявив:

<u>майстер лісу</u> (посада)	<u>[підпис]</u> (підпис)	<u>Поліковський Ю.М.</u> (ініціали та прізвище)
<u>02 07 2021</u> року		
<u>лісничий</u> (лісничий (помічник лісничого))	<u>[підпис]</u> (підпис)	<u>Мельник В.С.</u> (ініціали та прізвище)
<u>03 07 2021</u> року		

Висновок інженера відділу (сектору) охорони і захисту лісу державного лісогосподарського (лісомисливського) підприємства або представника державного спеціалізованого лісозахисного підприємства щодо необхідності здійснення лісозахисних чи інших заходів з поліпшення санітарного стану лісів за результатами огляду санітарного стану лісової ділянки:

потребує СРВ  
Іш. О.З.  
(посада)  
03 07 2021 року  
[підпис]  
(підпис)  
М.В. Остапчук  
(ініціали та прізвище)

**ПОВІДОМЛЕННЯ**  
**про появу ознак погіршення санітарного стану лісових насаджень**

Миколаївська  
(Автономна Республіка Крим, область)

ДП "Городищенський лісгосп"  
(найменування власника лісів, постійного лісокористувача)

Лісництво Лиманське урочище \_\_\_\_\_ квартал № 31  
виділ № 17 ділянка № \_\_\_\_\_ площа 3,2 гектарів

**Таксаційна характеристика насадження**

Склад 46Бн+Вн вік 85 років, бонітет 1, середній діаметр 32 сантиметрів, середня висота 28 метрів, повнота 0,6, тип лісу В3ДСА, рельєф \_\_\_\_\_, експозиція \_\_\_\_\_, ґрунт \_\_\_\_\_, підріст \_\_\_\_\_, підлісок \_\_\_\_\_

**Лісопатологічна характеристика насадження**

Вид пошкодження насадження (лісова пожежа, буревій, сніголам, обледеніння, відмирання та всихання дерев, захаращеність, об'їдання шкідниками хвої/листя, наявність гусені, масовий літ метеликів, опадання хвої/листя, відлущення кори на стовбурах та інші ознаки, не характерні для нормального стану дерев) \_\_\_\_\_

Ступінь пошкодження, ураження: слабкий  
(поодинокі, слабке, середнє, сильне)

Вид розподілу пошкоджених дерев: поодинокі  
(поодинокі, груповий, куртинний)

Обсяг ушкодженої деревини на 1 гектарі (окомірно) 10 куб. метрів, у тому числі сухостійної 5 куб. метрів

Ознаки погіршення стану лісових насаджень виявив:

майстер лісу  
(посада)  
02 07 2021 року

М-  
(підпис)

Колесніченко Ю.К.  
(ініціали та прізвище)

лісничий  
(лісничий (помічник лісничого))

[підпис]  
(підпис)

Мельник В.С.  
(ініціали та прізвище)

03 07 2021 року

Висновок інженера відділу (сектору) охорони і захисту лісу державного лісгосподарського (лісомисливського) підприємства або представника державного спеціалізованого лісозахисного підприємства щодо необхідності здійснення лісозахисних чи інших заходів з поліпшення санітарного стану лісів за результатами огляду санітарного стану лісової ділянки:

інж. 031  
(посада)  
03 07 2021 року

[підпис]  
(підпис)

М.В. Остапчук  
(ініціали та прізвище)

**ПОВІДОМЛЕННЯ**  
**про появу ознак погіршення санітарного стану лісових насаджень**

Криму  
(Автономна Республіка Крим, область)

ДП "Городищенський лісгосп"  
(найменування власника лісів, постійного лісокористувача)

Лісництво Литицьке урочище \_\_\_\_\_ квартал № 31  
виділ № 48 ділянка № \_\_\_\_\_ площа 1.4 гектарів

**Таксаційна характеристика насадження**

Склад 90%15%, вік 95 років, бонітет 1, середній діаметр 32 сантиметрів, середня висота 27 метрів, повнота 0.5, тип лісу В-БДСА, рельєф \_\_\_\_\_, експозиція \_\_\_\_\_, ґрунт \_\_\_\_\_, підріст \_\_\_\_\_, підлісок \_\_\_\_\_

**Лісопатологічна характеристика насадження**

Вид пошкодження насадження (лісова пожежа, буревій, сніголам, обледеніння, відмирання та всихання дерев, захаращеність, об'їдання шкідниками хвої/листя, наявність гусені, масовий літ метеликів, опадання хвої/листя, відлущення кори на стовбурах та інші ознаки, не характерні для нормального стану дерев) \_\_\_\_\_

Ступінь пошкодження, ураження: слабкий  
(поодинокі, слабке, середнє, сильне)

Вид розподілу пошкоджених дерев: поодинокі  
(поодинокі, груповий, куртинний)

Обсяг ушкодженої деревини на 1 гектарі (окомірно) 10 куб. метрів, у тому числі сухостійної 15 куб. метрів

Ознаки погіршення стану лісових насаджень виявив:

02 07 2021 року  
майстер лісу  
(посада)

[підпис]  
(підпис)

Кочетов А. В.  
(ініціали та прізвище)

03 07 2021 року  
лісничий  
(лісничий (помічник лісничого))

[підпис]  
(підпис)

Мельник В. С.  
(ініціали та прізвище)

Висновок інженера відділу (сектору) охорони і захисту лісу державного лісгосподарського (лісомисливського) підприємства або представника державного спеціалізованого лісозахисного підприємства щодо необхідності здійснення лісозахисних чи інших заходів з поліпшення санітарного стану лісів за результатами огляду санітарного стану лісової ділянки: \_\_\_\_\_

03 07 2021 року  
інш. 031  
(посада)

[підпис]  
(підпис)

М. В. Остапчук  
(ініціали та прізвище)



**ПОВІДОМЛЕННЯ**  
**про появу ознак погіршення санітарного стану лісових насаджень**

Миколаївська  
(Автономна Республіка Крим, область)  
ДП "Бродницький лісгосп"  
(найменування власника лісів, постійного лісокористувача)

Лісництво Лимиське урочище \_\_\_\_\_ квартал № 34  
виділ № 33 ділянка № \_\_\_\_\_ площа 1,4 гектарів

Таксаційна характеристика насадження

Склад 50,55%, вік 60 років, бонітет 1А, середній діаметр 28 сантиметрів, середня висота 23 метрів, повнота 0,6, тип лісу ВЗДСА, рельєф \_\_\_\_\_, експозиція \_\_\_\_\_, ґрунт \_\_\_\_\_, підріст \_\_\_\_\_, підлісок \_\_\_\_\_

Лісопатологічна характеристика насадження

Вид пошкодження насадження (лісова пожежа, буревій, сніголам, обледеніння, відмирання та всихання дерев, захаращеність, об'їдання шкідниками хвої/листя, наявність гусені, масовий літ метеликів, опадання хвої/листя, відлущення кори на стовбурах та інші ознаки, не характерні для нормального стану дерев) \_\_\_\_\_

Відмирання та всихання дерев  
Ступінь пошкодження, ураження: \_\_\_\_\_  
(поодинокі, слабке, середнє, сильне)

Вид розподілу пошкоджених дерев: поодинокі та групові  
(поодинокі, груповий, куртинний)

Обсяг ушкодженої деревини на 1 гектарі (окомірно) 20 куб. метрів, у тому числі сухостійної 15 куб. метрів

Ознаки погіршення стану лісових насаджень виявив:

07 07 2021 року  
майстер лісу  
(посада)

(підпис)

Круць З.А.  
(ініціали та прізвище)

(лісничий (помічник лісничого))

(підпис)

Мельник В.С.  
(ініціали та прізвище)

07 07 2021 року

Висновок інженера відділу (сектору) охорони і захисту лісу державного лісгосподарського (лісомисливського) підприємства або представника державного спеціалізованого лісозахисного підприємства щодо необхідності здійснення лісозахисних чи інших заходів з поліпшення санітарного стану лісів за результатами огляду санітарного стану \_\_\_\_\_ лісової \_\_\_\_\_ ділянки:

Мельник В.С.  
(посада)

(підпис)

М.В. Остапчук  
(ініціали та прізвище)

09 07 2021 року

**ПОВІДОМЛЕННЯ**  
**про появу ознак погіршення санітарного стану лісових насаджень**

М.Ситомирська  
(Автономна Республіка Крим, область)  
ДП "Голодницький лісгосп"  
(найменування власника лісів, постійного лісокористувача)

Лісництво Лиманське урочище \_\_\_\_\_ квартал № 45  
виділ № 33 ділянка № 1 площа 5,0 гектарів

**Таксаційна характеристика насадження**

Склад 9с15и, вік 70 років, бонітет 1, середній діаметр 30 сантиметрів, середня висота 24 метрів, повнота 0,7, тип лісу ВуДСА, рельєф \_\_\_\_\_, експозиція \_\_\_\_\_, ґрунт \_\_\_\_\_, підріст \_\_\_\_\_, підлісок \_\_\_\_\_

**Лісопатологічна характеристика насадження**

Вид пошкодження насадження (лісова пожежа, буревій, сніголам, обледеніння, відмирання та всихання дерев, захаращеність, об'їдання шкідниками хвої/листя, наявність гусені, масовий літ метеликів, опадання хвої/листя, відлущення кори на стовбурах та інші ознаки, не характерні для нормального стану дерев) \_\_\_\_\_

відмирання та всихання дерев

Ступінь пошкодження, ураження: слабкий  
(поодинокі, слабке, середнє, сильне)

Вид розподілу пошкоджених дерев: поодинокі  
(поодинокі, груповий, куртинний)

Обсяг ушкодженої деревини на 1 гектарі (окомірно) 20 куб. метрів, у тому числі сухостійної 15 куб. метрів

Ознаки погіршення стану лісових насаджень виявив:

майстер лісу (посада)	<u>[підпис]</u> (підпис)	<u>Хресу В.А.</u> (ініціали та прізвище)
<u>07 07</u> 20 <u>21</u> року		
лісничий (лісничий (помічник лісничого))	<u>[підпис]</u> (підпис)	<u>Мельник В.С.</u> (ініціали та прізвище)
<u>07 07</u> 20 <u>21</u> року		

Висновок інженера відділу (сектору) охорони і захисту лісу державного лісгосподарського (лісомисливського) підприємства або представника державного спеціалізованого лісозахисного підприємства щодо необхідності здійснення лісозахисних чи інших заходів з поліпшення санітарного стану лісів за результатами огляду санітарного стану лісової ділянки:

М.В. Остапчук  
М.В. Остапчук  
(посада) (підпис) (ініціали та прізвище)  
09 07 20 21 року

**ПОВІДОМЛЕННЯ**  
**про появу ознак погіршення санітарного стану лісових насаджень**

Автономна Республіка Крим, область

ДП "Городищенський лісгосп"  
(найменування власника лісів, постійного лісокористувача)

Лісництво Лимиське урочище \_\_\_\_\_ квартал № 48  
виділ № 17 ділянка № \_\_\_\_\_ площа 1,8 гектарів

**Таксаційна характеристика насадження**

Склад 55,30,25, вік 70 років, бонітет 1, середній діаметр 30 сантиметрів, середня висота 26 метрів, повнота 0,7, тип лісу ВЧДЗО, рельєф \_\_\_\_\_, експозиція \_\_\_\_\_, ґрунт \_\_\_\_\_, підріст \_\_\_\_\_, підлісок \_\_\_\_\_

**Лісопатологічна характеристика насадження**

Вид пошкодження насадження (лісова пожежа, буревій, сніголам, обледеніння, відмирання та всихання дерев, захаращеність, об'їдання шкідниками хвої/листя, наявність гусені, масовий літ метеликів, опадання хвої/листя, відлущення кори на стовбурах та інші ознаки, не характерні для нормального стану дерев) \_\_\_\_\_

Ступінь пошкодження, ураження: середнього  
(поодинокі, слабке, середнє, сильне)

Вид розподілу пошкоджених дерев: груповий, поодинокий  
(поодинокий, груповий, куртинний)

Обсяг ушкодженої деревини на 1 гектарі (окомірно) 25 куб. метрів, у тому числі сухостійної 5 куб. метрів

**Ознаки погіршення стану лісових насаджень виявив:**

07 07 2021 року  
майстер лісу  
(посада)

МЦ  
(підпис)

Михайло О.О.  
(ініціали та прізвище)

07 07 2021 року  
лісничий  
(лісничий (помічник лісничого))

[підпис]  
(підпис)

Михайло В.С.  
(ініціали та прізвище)

07 07 2021 року

Висновок інженера відділу (сектору) охорони і захисту лісу державного лісгосподарського (лісомисливського) підприємства або представника державного спеціалізованого лісозахисного підприємства щодо необхідності здійснення лісозахисних чи інших заходів з поліпшення санітарного стану лісів за результатами огляду санітарного стану лісової ділянки:

потребує СРВ  
інш. 031  
(посада)

[підпис]  
(підпис)

М.В. Оганіс  
(ініціали та прізвище)

09 07 2021 року



**ПОВІДОМЛЕННЯ**  
**про появу ознак погіршення санітарного стану лісових насаджень**

М.Ситомирська  
(Автономна Республіка Крим, область)

ДП "Бродницький лісгосп"  
(найменування власника лісів, постійного лісокористувача)

Лісництво Митицьке урочище \_\_\_\_\_ квартал № 49  
виділ № 35 ділянка № \_\_\_\_\_ площа 4,5 гектарів

**Таксаційна характеристика насадження**

Склад 90,15%, вік 90 років, бонітет 1, середній діаметр 32 сантиметрів, середня висота 27 метрів, повнота 0,6, тип лісу ВЗДСА, рельєф \_\_\_\_\_, експозиція \_\_\_\_\_, ґрунт \_\_\_\_\_, підріст \_\_\_\_\_, підлісок \_\_\_\_\_

**Лісопатологічна характеристика насадження**

Вид пошкодження насадження (лісова пожежа, буревій, сніголам, обледеніння, відмирання та всихання дерев, захаращеність, об'їдання шкідниками хвої/листя, наявність гусені, масовий літ метеликів, опадання хвої/листя, відлущення кори на стовбурах та інші ознаки, не характерні для нормального стану дерев) \_\_\_\_\_

Степінь пошкодження, ураження: слабкий  
(поодинокі, слабке, середнє, сильне)

Вид розподілу пошкоджених дерев: поодинокі  
(поодинокі, груповий, куртинний)

Обсяг ушкодженої деревини на 1 гектарі (окомірно) 15 куб. метрів, у тому числі сухостійної 5 куб. метрів

**Ознаки погіршення стану лісових насаджень виявив:**

майстер лісу (посада)	<u>М.С.</u> (підпис)	<u>Митицький О.О.</u> (ініціали та прізвище)
<u>07</u> <u>07</u> 20 <u>21</u> року		
лісничий (лісничий (помічник лісничого))	<u>[підпис]</u> (підпис)	<u>Мельник В.С.</u> (ініціали та прізвище)
<u>07</u> <u>07</u> 20 <u>21</u> року		

Висновок інженера відділу (сектору) охорони і захисту лісу державного лісгосподарського (лісомисливського) підприємства або представника державного спеціалізованого лісозахисного підприємства щодо необхідності здійснення лісозахисних чи інших заходів з поліпшення санітарного стану лісів за результатами огляду санітарного стану \_\_\_\_\_ лісової \_\_\_\_\_ ділянки:

Митицький С.В.  
(посада)

[підпис]  
(підпис)

М.В. Остапчук  
(ініціали та прізвище)

09 07 20 21 року

**ПОВІДОМЛЕННЯ**  
**про появу ознак погіршення санітарного стану лісових насаджень**

Автономна Республіка Крим, область

ФП „Бородицький лісгосп“  
(найменування власника лісів, постійного лісокористувача)

Лісництво Лиманське урочище \_\_\_\_\_ квартал № 56  
виділ № 1 ділянка № \_\_\_\_\_ площа 3,4 гектарів

**Таксаційна характеристика насадження**

Склад 9Вм1Бм, вік 65 років, бонітет 1, середній діаметр 30 сантиметрів, середня висота 26 метрів, повнота 0,7, тип лісу СЗДСА, рельєф \_\_\_\_\_, експозиція \_\_\_\_\_, ґрунт \_\_\_\_\_, підріст \_\_\_\_\_, підлісок \_\_\_\_\_

**Лісопатологічна характеристика насадження**

Вид пошкодження насадження (лісова пожежа, буревій, сніголам, обледеніння, відмирання та всихання дерев, захаращеність, об'їдання шкідниками хвої/листя, наявність гусені, масовий літ метеликів, опадання хвої/листя, відлущення кори на стовбурах та інші ознаки, не характерні для нормального стану дерев) \_\_\_\_\_

Ступінь пошкодження, ураження: \_\_\_\_\_  
(поодинокі, слабке, середнє, сильне)

Вид розподілу пошкоджених дерев: \_\_\_\_\_  
(поодинокий, груповий, куртинний)

Обсяг ушкодженої деревини на 1 гектарі (окомірно) 20 куб. метрів, у тому числі сухостійної 5 куб. метрів

Ознаки погіршення стану лісових насаджень виявив:

<u>майстер лісу</u> (посада)	<u>[підпис]</u> (підпис)	<u>[ініціали та прізвище]</u> (ініціали та прізвище)
<u>07 07 2021</u> року		
<u>лісничий</u> (лісничий (помічник лісничого))	<u>[підпис]</u> (підпис)	<u>Мельник В.С.</u> (ініціали та прізвище)
<u>07 07 2021</u> року		

Висновок інженера відділу (сектору) охорони і захисту лісу державного лісгосподарського (лісомисливського) підприємства або представника державного спеціалізованого лісозахисного підприємства щодо необхідності здійснення лісозахисних чи інших заходів з поліпшення санітарного стану лісів за результатами огляду санітарного стану \_\_\_\_\_ лісової \_\_\_\_\_ ділянки:

<u>інж. ДЗА</u> (посада)	<u>[підпис]</u> (підпис)	<u>М.В. Остапчук</u> (ініціали та прізвище)
<u>09 07 2021</u> року		

**ПОВІДОМЛЕННЯ**  
**про появу ознак погіршення санітарного стану лісових насаджень**

Містомирська  
(Автономна Республіка Крим, область)

ДП „Борозисинський лісгосп“  
(найменування власника лісів, постійного лісокористувача)

Лісництво Червоновальське урочище \_\_\_\_\_ квартал № 11  
виділ № 19 ділянка № \_\_\_\_\_ площа 2,8 гектарів

Таксаційна характеристика насадження

Склад 8С/Вм/Бм, вік 121 років, бонітет 3, середній діаметр 32 сантиметрів, середня висота 24 метрів, повнота 0,6, тип лісу ВЗДС, рельєф \_\_\_\_\_, експозиція \_\_\_\_\_, ґрунт \_\_\_\_\_, підріст \_\_\_\_\_, підлісок \_\_\_\_\_

Лісопатологічна характеристика насадження

Вид пошкодження насадження (лісова пожежа, буревій, сніголам, обледеніння, відмирання та всихання дерев, захаращеність, об'їдання шкідниками хвої/листя, наявність гусені, масовий літ метеликів, опадання хвої/листя, відлущення кори на стовбурах та інші ознаки, не характерні для нормального стану дерев) \_\_\_\_\_

Степінь пошкодження, ураження: середнього  
(поодинокі, слабке, середнє, сильне)

Вид розподілу пошкоджених дерев: поодинокий, груповий  
(поодинокий, груповий, куртинний)

Обсяг ушкодженої деревини на 1 гектарі (окомірно) 25 куб. метрів, у тому числі сухостійної 5 куб. метрів

Ознаки погіршення стану лісових насаджень виявив:

майстер лісу  
(посада)  
02 07 20 21 року

[підпис]  
(підпис)

В. І. Кленко  
(ініціали та прізвище)

лісничий  
(лісничий (помічник лісничого))

[підпис]  
(підпис)

Шанован І.В.  
(ініціали та прізвище)

03 07 20 21 року

Висновок інженера відділу (сектору) охорони і захисту лісу державного лісогосподарського (лісомисливського) підприємства або представника державного спеціалізованого лісозахисного підприємства щодо необхідності здійснення лісозахисних чи інших заходів з поліпшення санітарного стану лісів за результатами огляду санітарного стану \_\_\_\_\_ лісової \_\_\_\_\_ ділянки:

потреба СРВ  
інж. ОЗЛ  
(посада)  
06 07 20 21 року

[підпис]  
(підпис)

М.В. Остапчук  
(ініціали та прізвище)



**ПОВІДОМЛЕННЯ**  
**про появу ознак погіршення санітарного стану лісових насаджень**

Автономна Республіка Крим, область

ДП "Бокситовий лісгосп"  
(найменування власника лісів, постійного лісокористувача)

Лісництво Червоновільське урочище \_\_\_\_\_ квартал № 11  
виділ № 25 ділянка № 1 площа 0,7 гектарів

**Таксаційна характеристика насаджень**

Склад 95% Бк, вік 68 років, бонітет 1, середній діаметр 28 сантиметрів, середня висота 22 метрів, повнота 0,9, тип лісу В3ДС, рельєф \_\_\_\_\_, експозиція \_\_\_\_\_, ґрунт \_\_\_\_\_, підріст \_\_\_\_\_, підлісок \_\_\_\_\_

**Лісопатологічна характеристика насаджень**

Вид пошкодження насаджень (лісова пожежа, буревій, сніголам, обледеніння, відмирання та всихання дерев, захарашеність, об'їдання шкідниками хвої/листя, наявність гусені, масовий літ метеликів, опадання хвої/листя, відлущення кори на стовбурах та інші ознаки, не характерні для нормального стану дерев) \_\_\_\_\_

Ступінь пошкодження, ураження: середній  
(поодинокі, слабке, середнє, сильне)

Вид розподілу пошкоджених дерев: поодинокі, групові  
(поодинокі, груповий, куртинний)

Обсяг ушкодженої деревини на 1 гектарі (окомірно) 30 куб. метрів, у тому числі сухостійної 10 куб. метрів

**Ознаки погіршення стану лісових насаджень виявив:**

майстер лісу (посада)	<u>[підпис]</u> (підпис)	<u>Клименко В. І.</u> (ініціали та прізвище)
<u>02</u> <u>07</u> 20 <u>21</u> року		
лісничий (лісничий (помічник лісничого))	<u>[підпис]</u> (підпис)	<u>Шановал І. В.</u> (ініціали та прізвище)
<u>03</u> <u>07</u> 20 <u>21</u> року		

Висновок інженера відділу (сектору) охорони і захисту лісу державного лісогосподарського (лісомисливського) підприємства або представника державного спеціалізованого лісозахисного підприємства щодо необхідності здійснення лісозахисних чи інших заходів з поліпшення санітарного стану лісів за результатами огляду санітарного стану лісової ділянки:

потребує СРВ

<u>інж. ОЗЛ</u> (посада)	<u>[підпис]</u> (підпис)	<u>М. В. Остапчук</u> (ініціали та прізвище)
<u>06</u> <u>07</u> 20 <u>21</u> року		

**ПОВІДОМЛЕННЯ**  
**про появу ознак погіршення санітарного стану лісових насаджень**

Миколаївська  
(Автономна Республіка Крим, область)

ДП «Бородишківський лісгосп»  
(найменування власника лісів, постійного лісокористувача)

Лісництво Червоновільське урочище \_\_\_\_\_ квартал № 11  
виділ № 31 ділянка № \_\_\_\_\_ площа 4,4 гектарів

**Таксаційна характеристика насадження**

Склад 70% Дуб, 30% Бук, вік 96 років, бонітет 2, середній діаметр 32 сантиметрів, середня висота 26 метрів, повнота 0,6, тип лісу \_\_\_\_\_, рельєф \_\_\_\_\_, експозиція \_\_\_\_\_, ґрунт \_\_\_\_\_, підріст \_\_\_\_\_, підлісок \_\_\_\_\_

**Лісопатологічна характеристика насадження**

Вид пошкодження насадження (лісова пожежа, буревій, сніголам, обледеніння, відмирання та всихання дерев, захаращеність, об'їдання шкідниками хвої/листя, наявність гусені, масовий літ метеликів, опадання хвої/листя, відлущення кори на стовбурах та інші ознаки, не характерні для нормального стану дерев) \_\_\_\_\_

Ступінь пошкодження, ураження: поодинокі  
(поодинокі, слабке, середнє, сильне)

Вид розподілу пошкоджених дерев: поодинокі, групові  
(поодинокі, груповий, куртинний)

Обсяг ушкодженої деревини на 1 гектарі (окомірно) 30 куб. метрів, у тому числі сухостійної 5 куб. метрів

Ознаки погіршення стану лісових насаджень виявив:

02 07 2021 року  
майстер лісу  
(посада)

03 07 2021 року  
лісничий  
(лісничий (помічник лісничого))

[підпис]  
(підпис)

Клименко В.І.  
(ініціали та прізвище)

Шанован І.В.  
(ініціали та прізвище)

Висновок інженера відділу (сектору) охорони і захисту лісу державного лісгосподарського (лісомисливського) підприємства або представника державного спеціалізованого лісозахисного підприємства щодо необхідності здійснення лісозахисних чи інших заходів з поліпшення санітарного стану лісів за результатами огляду санітарного стану \_\_\_\_\_ лісової \_\_\_\_\_ ділянки:

потребують СРВ  
інш. 031  
(посада)  
\_\_\_\_\_ 20 \_\_\_\_\_ року

[підпис]  
(підпис)

М.В. Остапчук  
(ініціали та прізвище)

**ПОВІДОМЛЕННЯ**  
**про появу ознак погіршення санітарного стану лісових насаджень**

м.Сімферопольська  
(Автономна Республіка Крим, область)

ДП "Бродницький лісгосп"  
(найменування власника лісів, постійного лісокористувача)

Лісництво Червоноводське урочище \_\_\_\_\_ квартал № 17  
виділ № 1 ділянка № 1 площа 0,4 гектарів

**Таксаційна характеристика насадження**

Склад 100% д.б. вік 52 років, бонітет 1А, середній діаметр 28 сантиметрів, середня висота 21 метрів, повнота 0,8, тип лісу ВсДс, рельєф \_\_\_\_\_, експозиція \_\_\_\_\_, ґрунт \_\_\_\_\_, підріст \_\_\_\_\_, підлісок \_\_\_\_\_

**Лісопатологічна характеристика насадження**

Вид пошкодження насадження (лісова пожежа, буревій, сніголам, обледеніння, відмирання та всихання дерев, захаращеність, об'їдання шкідниками хвої/листя, наявність гусені, масовий літ метеликів, опадання хвої/листя, відлущення кори на стовбурах та інші ознаки, не характерні для нормального стану дерев) \_\_\_\_\_

Ступінь пошкодження, ураження: середнього  
(поодинокі, слабке, середнє, сильне)

Вид розподілу пошкоджених дерев: поодинокі, групові  
(поодинокий, груповий, куртинний)

Обсяг ушкодженої деревини на 1 гектарі (окомірно) 50 куб. метрів, у тому числі сухостійної 10 куб. метрів

**Ознаки погіршення стану лісових насаджень виявив:**

<u>майстер лісу</u> (посада) <u>02 07 2021</u> року	<u>Круж</u> (підпис)	<u>Круж О.Ю</u> (ініціали та прізвище)
<u>лісничий</u> (лісничий (помічник лісничого)) <u>03 07 2021</u> року	<u>М.В.</u> (підпис)	<u>Машован І.В.</u> (ініціали та прізвище)

Висновок інженера відділу (сектору) охорони і захисту лісу державного лісогосподарського (лісомисливського) підприємства або представника державного спеціалізованого лісозахисного підприємства щодо необхідності здійснення лісозахисних чи інших заходів з поліпшення санітарного стану лісів за результатами огляду санітарного стану лісової ділянки:

потребує СРВ  
інш. 03А (посада) М.В. Остапчук (ініціали та прізвище)  
06 07 2021 року



**ПОВІДОМЛЕННЯ**  
**про появу ознак погіршення санітарного стану лісових насаджень**

Містомирська  
(Автономна Республіка Крим, область)

ФП "Бірючий ліс"  
(найменування власника лісів, постійного лісокористувача)

Лісництво Червоноводське урочище \_\_\_\_\_ квартал № 18  
виділ № 11 ділянка № 1 площа 1,5 гектарів

**Таксаційна характеристика насадження**

Склад 8с, 25ч, вік 61 років, бонітет 1А, середній діаметр 30 сантиметрів, середня висота 25 метрів, повнота 0,7, тип лісу В-БСА, рельєф \_\_\_\_\_, експозиція \_\_\_\_\_, ґрунт \_\_\_\_\_, підріст \_\_\_\_\_, підлісок \_\_\_\_\_

**Лісопатологічна характеристика насадження**

Вид пошкодження насадження (лісова пожежа, буревій, сніголам, обледеніння, відмирання та всихання дерев, захаращеність, об'їдання шкідниками хвої/листя, наявність гусені, масовий літ метеликів, опадання хвої/листя, відлущення кори на стовбурах та інші ознаки, не характерні для нормального стану дерев) \_\_\_\_\_

Ступінь пошкодження, ураження: слабкий  
(поодинокі, слабке, середнє, сильне)

Вид розподілу пошкоджених дерев: поодинокі  
(поодинокі, груповий, куртинний)

Обсяг ушкодженої деревини на 1 гектарі (окомірно) 15 куб. метрів, у тому числі сухостійної 5 куб. метрів

Ознаки погіршення стану лісових насаджень виявив:

майстер лісу (посада)	<u>Крип</u> (підпис)	<u>Крип О.Ю</u> (ініціали та прізвище)
<u>02</u> <u>07</u> 20 <u>21</u> року		
лісничий (лісничий (помічник лісничого))	<u>Шанован</u> (підпис)	<u>Шанован І.В.</u> (ініціали та прізвище)
<u>03</u> <u>07</u> 20 <u>21</u> року		

Висновок інженера відділу (сектору) охорони і захисту лісу державного лісгосподарського (лісомисливського) підприємства або представника державного спеціалізованого лісозахисного підприємства щодо необхідності здійснення лісозахисних чи інших заходів з поліпшення санітарного стану лісів за результатами огляду санітарного стану лісової ділянки:

потребує СРВ

інш. ОЗП (посада)	<u>Осип</u> (підпис)	<u>М.В. Осип</u> (ініціали та прізвище)
<u>06</u> <u>07</u> 20 <u>21</u> року		

**ПОВІДОМЛЕННЯ**  
**про появу ознак погіршення санітарного стану лісових насаджень**

Містомирська  
(Автономна Республіка Крим, область)

ДП "Городищенський лісгосп"  
(найменування власника лісів, постійного лісокористувача)

Лісництво Червоноводське урочище \_\_\_\_\_ квартал № 18  
виділ № 29 ділянка № 1 площа 1,0 гектарів

Таксаційна характеристика насадження

Склад 70% Б. П. Д. С., вік 66 років, бонітет 1А, середній діаметр 32 сантиметрів, середня висота 26 метрів, повнота 0,7, тип лісу БЗДСА, рельєф \_\_\_\_\_, експозиція \_\_\_\_\_, ґрунт \_\_\_\_\_, підріст \_\_\_\_\_, підлісок \_\_\_\_\_

Лісопатологічна характеристика насадження

Вид пошкодження насадження (лісова пожежа, буревій, сніголам, обледеніння, відмирання та всихання дерев, захаращеність, об'їдання шкідниками хвої/листя, наявність гусені, масовий літ метеликів, опадання хвої/листя, відлущення кори на стовбурах та інші ознаки, не характерні для нормального стану дерев) \_\_\_\_\_

Ступінь пошкодження, ураження: середній  
(поодинокі, слабке, середнє, сильне)

Вид розподілу пошкоджених дерев: поодинокі, групові  
(поодинокі, групові, куртинні)

Обсяг ушкодженої деревини на 1 гектарі (окомірно) 25 куб. метрів, у тому числі сухостійної 5 куб. метрів

Ознаки погіршення стану лісових насаджень виявив:

<u>майстер лісу</u> (посада)	<u>Кід</u> (підпис)	<u>Кід</u> <u>О. Ю</u> (ініціали та прізвище)
<u>02</u> <u>07</u> <u>2021</u> року		
<u>лісничий</u> (лісничий (помічник лісничого))	<u>М. В.</u> (підпис)	<u>Шановал І. В.</u> (ініціали та прізвище)
<u>03</u> <u>07</u> <u>2021</u> року		

Висновок інженера відділу (сектору) охорони і захисту лісу державного лісгосподарського (лісомисливського) підприємства або представника державного спеціалізованого лісозахисного підприємства щодо необхідності здійснення лісозахисних чи інших заходів з поліпшення санітарного стану лісів за результатами огляду санітарного стану лісової ділянки:

потребує СРВ  
інш. ОЗД (посада) Сидір (підпис) М. В. Остапчук (ініціали та прізвище)  
06 07 2021 року

**ПОВІДОМЛЕННЯ**  
**про появу ознак погіршення санітарного стану лісових насаджень**

Містечко  
(Автономна Республіка Крим, область)

ДП "Бородиштанський лісгосп"  
(найменування власника лісів, постійного лісокористувача)

Лісництво Червоновільське урочище \_\_\_\_\_ квартал № 19  
виділ № 4 ділянка № 1 площа 1.0 гектарів

**Таксаційна характеристика насадження**

Склад БС, 25ч, вік 66 років, бонітет 1А, середній діаметр 28 сантиметрів, середня висота 25 метрів, повнота 96, тип лісу В, ДСА, рельєф \_\_\_\_\_, експозиція \_\_\_\_\_, ґрунт \_\_\_\_\_, підріст \_\_\_\_\_, підлісок \_\_\_\_\_

**Лісопатологічна характеристика насадження**

Вид пошкодження насадження (лісова пожежа, буревій, сніголам, обледеніння, відмирання та всихання дерев, захаращеність, об'їдання шкідниками хвої/листя, наявність гусені, масовий літ метеликів, опадання хвої/листя, відлущення кори на стовбурах та інші ознаки, не характерні для нормального стану дерев) \_\_\_\_\_

Ступінь пошкодження, ураження: слабке  
(поодинокі, слабке, середнє, сильне)

Вид розподілу пошкоджених дерев: поодинокі  
(поодинокі, груповий, куртинний)

Обсяг ушкодженої деревини на 1 гектарі (окомірно) 15 куб. метрів, у тому числі сухостійної 5 куб. метрів

Ознаки погіршення стану лісових насаджень виявив:

01 07 2021 року  
майстер лісу  
(посада)

[підпис]  
(підпис)

Крик О.Ю  
(ініціали та прізвище)

03 07 2021 року  
лісничий  
(лісничий (помічник лісничого))

[підпис]  
(підпис)

Шановал І.В.  
(ініціали та прізвище)

Висновок інженера відділу (сектору) охорони і захисту лісу державного лісгосподарського (лісомисливського) підприємства або представника державного спеціалізованого лісозахисного підприємства щодо необхідності здійснення лісозахисних чи інших заходів з поліпшення санітарного стану лісів за результатами огляду санітарного стану лісової ділянки:

06 07 2021 року  
інш. О.З.А.  
(посада)

[підпис]  
(підпис)

М.В.Рогачук  
(ініціали та прізвище)



**ПОВІДОМЛЕННЯ**  
**про появу ознак погіршення санітарного стану лісових насаджень**

Автономна Республіка Крим, область

ДП "Бродимський лісгосп"  
(найменування власника лісів, постійного лісокористувача)

Лісництво Червоноводське урочище \_\_\_\_\_ квартал № 20  
виділ № 34 ділянка № 1 площа 0,5 гектарів

**Таксаційна характеристика насадження**

Склад Б.П.І.С.20% вік 38 років, бонітет 1, середній діаметр 32 сантиметрів, середня висота 25 метрів, повнота 0,7, тип лісу СЗГРС, рельєф \_\_\_\_\_, експозиція \_\_\_\_\_, ґрунт \_\_\_\_\_, підріст \_\_\_\_\_, підлісок \_\_\_\_\_

**Лісопатологічна характеристика насадження**

Вид пошкодження насадження (лісова пожежа, буревій, сніголам, обледеніння, відмирання та всихання дерев, захаращеність, об'їдання шкідниками хвої/листя, наявність гусені, масовий літ метеликів, опадання хвої/листя, відлущення кори на стовбурах та інші ознаки, не характерні для нормального стану дерев) \_\_\_\_\_

Ступінь пошкодження, ураження: середній  
(поодинокі, слабке, середнє, сильне)

Вид розподілу пошкоджених дерев: поодинокі, групові  
(поодинокі, груповий, куртинний)

Обсяг ушкодженої деревини на 1 гектарі (окомірно) 40 куб. метрів, у тому числі сухостійної 10 куб. метрів

Ознаки погіршення стану лісових насаджень виявив:

05 07 2021 року  
майстер лісу  
(посада)

Богова  
(підпис)

Богова І.В.  
(ініціали та прізвище)

06 07 2021 року  
лісничий  
(лісничий (помічник лісничого))

Шановна І.В.  
(підпис)

Шановна І.В.  
(ініціали та прізвище)

06 07 2021 року

Висновок інженера відділу (сектору) охорони і захисту лісу державного лісгосподарського (лісомисливського) підприємства або представника державного спеціалізованого лісозахисного підприємства щодо необхідності здійснення лісозахисних чи інших заходів з поліпшення санітарного стану лісів за результатами огляду санітарного стану лісової ділянки:

06 07 2021 року  
інш. ОЗЛ  
(посада)

Останчук  
(підпис)

М.В.Останчук  
(ініціали та прізвище)

**ПОВІДОМЛЕННЯ**  
**про появу ознак погіршення санітарного стану лісових насаджень**

Митомирська

(Автономна Республіка Крим, область)

ДП "Бородишинський лісгосп"

(найменування власника лісів, постійного лісокористувача)

Лісництво Червоновільське урочище \_\_\_\_\_ квартал № 20  
виділ № 40 ділянка № 1 площа 1,3 гектарів

**Таксаційна характеристика насадження**

Склад БДЗОБІБІКЗІБ вік 56 років, бонітет 1А, середній діаметр 26 сантиметрів, середня висота 23 метрів, повнота 0,6, тип лісу СЗДСА, рельєф \_\_\_\_\_, експозиція \_\_\_\_\_, ґрунт \_\_\_\_\_, підріст \_\_\_\_\_, підлісок \_\_\_\_\_

**Лісопатологічна характеристика насадження**

Вид пошкодження насадження (лісова пожежа, буревій, сніголам, обледеніння, відмирання та всихання дерев, захаращеність, об'їдання шкідниками хвої/листя, наявність гусені, масовий літ метеликів, опадання хвої/листя, відлущення кори на стовбурах та інші ознаки, не характерні для нормального стану дерев) \_\_\_\_\_

Вітровал, буревій

Ступінь пошкодження, ураження: \_\_\_\_\_  
(поодинокі, слабке, середнє, сильне)

Вид розподілу пошкоджених дерев: \_\_\_\_\_  
(поодинокий, груповий, куртинний)

Обсяг ушкодженої деревини на 1 гектарі (окомірно) 20 куб. метрів, у тому числі сухостійної 5 куб. метрів

Ознаки погіршення стану лісових насаджень виявив:

<u>майстер лісу</u> (посада)	<u>Богома</u> (підпис)	<u>Богома І.В.</u> (ініціали та прізвище)
<u>05 07 2021</u> року		
<u>лісничий</u> (лісничий (помічник лісничого))	<u>М.В.</u> (підпис)	<u>Шонова І.В.</u> (ініціали та прізвище)
<u>06 07 2021</u> року		

Висновок інженера відділу (сектору) охорони і захисту лісу державного лісгосподарського (лісомисливського) підприємства або представника державного спеціалізованого лісозахисного підприємства щодо необхідності здійснення лісозахисних чи інших заходів з поліпшення санітарного стану лісів за результатами огляду санітарного стану лісової ділянки:

потребує СРВ

<u>інж. ОЗЛ</u> (посада)	<u>ОЗЛ</u> (підпис)	<u>М.В.Османова</u> (ініціали та прізвище)
<u>06 07 2021</u> року		

**ПОВІДОМЛЕННЯ**  
**про появу ознак погіршення санітарного стану лісових насаджень**

Містомирська  
(Автономна Республіка Крим, область)

ДП "Городищенський лісгосп"  
(найменування власника лісів, постійного лісокористувача)

Лісництво Червоновільське урочище \_\_\_\_\_ квартал № 20  
виділ № 46 ділянка № 1 площа 0,8 гектарів

**Таксаційна характеристика насадження**

Склад 80% Д, 15% Б, вік 56 років, бонітет ІА, середній діаметр 26 сантиметрів, середня висота 22 метрів, повнота 0,7, тип лісу ВзДС, рельєф \_\_\_\_\_, експозиція \_\_\_\_\_, ґрунт \_\_\_\_\_, підріст \_\_\_\_\_, підлісок \_\_\_\_\_

**Лісопатологічна характеристика насадження**

Вид пошкодження насадження (лісова пожежа, буревій, сніголам, обледеніння, відмирання та всихання дерев, захаращеність, об'їдання шкідниками хвої/листя, наявність гусені, масовий літ метеликів, опадання хвої/листя, відлущення кори на стовбурах та інші ознаки, не характерні для нормального стану дерев) \_\_\_\_\_

втривал, бурелом

Ступінь пошкодження, ураження: слабкий  
(поодиноке, слабе, середнє, сильне)

Вид розподілу пошкоджених дерев: поодинокий  
(поодинокий, груповий, куртинний)

Обсяг ушкодженої деревини на 1 гектарі (окомірно) 10 куб. метрів, у тому числі сухостійної 5 куб. метрів

Ознаки погіршення стану лісових насаджень виявив:

<u>майстер лісу</u> (посада) <u>05</u> <u>07</u> 20 <u>21</u> року	<u>Богома</u> (підпис)	<u>Богома І.В.</u> (ініціали та прізвище)
<u>лісничий</u> (лісничий (помічник лісничого)) <u>06</u> <u>07</u> 20 <u>21</u> року	<u>Шанован</u> (підпис)	<u>Шанован Т.В.</u> (ініціали та прізвище)

Висновок інженера відділу (сектору) охорони і захисту лісу державного лісгосподарського (лісомисливського) підприємства або представника державного спеціалізованого лісозахисного підприємства щодо необхідності здійснення лісозахисних чи інших заходів з поліпшення санітарного стану лісів за результатами огляду санітарного стану лісової ділянки:

потребує СРВ

<u>інж. ОЗМ</u> (посада) <u>06</u> <u>07</u> 20 <u>21</u> року	<u>Остапчук</u> (підпис)	<u>М.В. Остапчук</u> (ініціали та прізвище)
----------------------------------------------------------------------	-----------------------------	------------------------------------------------



**ПОВІДОМЛЕННЯ**  
**про появу ознак погіршення санітарного стану лісових насаджень**

Митишська  
(Автономна Республіка Крим, область)  
ДП «Городищенський лісгосп»  
(найменування власника лісів, постійного лісокористувача)

Лісництво Червоноводське урочище \_\_\_\_\_ квартал № 21  
виділ № 47 ділянка № 1 площа 3,0 гектарів

Таксаційна характеристика насадження

Склад 70% 25+10% вік 36 років, бонітет 1, середній діаметр 32 сантиметрів, середня висота 26 метрів, повнота 0,7, тип лісу \_\_\_\_\_, рельєф \_\_\_\_\_, експозиція \_\_\_\_\_, ґрунт \_\_\_\_\_, підріст \_\_\_\_\_, підлісок \_\_\_\_\_

Лісопатологічна характеристика насадження

Вид пошкодження насадження (лісова пожежа, буревій, сніголам, обледеніння, відмирання та всихання дерев, захаращеність, об'їдання шкідниками хвої/листя, наявність гусені, масовий літ метеликів, опадання хвої/листя, відлущення кори на стовбурах та інші ознаки, не характерні для нормального стану дерев) \_\_\_\_\_

Ступінь пошкодження, ураження: слабкий  
(поодинокі, слабке, середнє, сильне)

Вид розподілу пошкоджених дерев: поодинокі  
(поодинокі, груповий, куртинний)

Обсяг ушкодженої деревини на 1 гектарі (окомірно) 20 куб. метрів, у тому числі сухостійної 5 куб. метрів

Ознаки погіршення стану лісових насаджень виявив:

майстер лісу (посада)	<u>Баша</u> (підпис)	<u>Баюка І.В.</u> (ініціали та прізвище)
<u>05</u> <u>07</u> <u>20 21</u> року		
лісничий (лісничий (помічник лісничого))	<u>Шанов</u> (підпис)	<u>Шанов І.В.</u> (ініціали та прізвище)
<u>06</u> <u>07</u> <u>20 21</u> року		

Висновок інженера відділу (сектору) охорони і захисту лісу державного лісгосподарського (лісомисливського) підприємства або представника державного спеціалізованого лісозахисного підприємства щодо необхідності здійснення лісозахисних чи інших заходів з поліпшення санітарного стану лісів за результатами огляду санітарного стану лісової ділянки:

потребує СРВ  
иш. ОЗЛ Ошиф М.В. Ожигина  
(посада) (підпис) (ініціали та прізвище)  
06 07 20 21 року

**ПОВІДОМЛЕННЯ**  
**про появу ознак погіршення санітарного стану лісових насаджень**

Автономна Республіка Крим, область

ДП "Бородишківський лісгосп"  
(найменування власника лісів, постійного лісокористувача)

Лісництво Червоновільське урочище \_\_\_\_\_ квартал № 25  
виділ № 5 ділянка № 1 площа 0,7 гектарів

**Таксаційна характеристика насадження**

Склад БСБ-ІО, вік 29 років, бонітет 3, середній діаметр 12 сантиметрів, середня висота 9 метрів, повнота 0,7, тип лісу Б-БСА, рельєф \_\_\_\_\_, експозиція \_\_\_\_\_, ґрунт \_\_\_\_\_, підріст \_\_\_\_\_, підлісок \_\_\_\_\_

**Лісопатологічна характеристика насадження**

Вид пошкодження насадження (лісова пожежа, буревій, сніголам, обледеніння, відмирання та всихання дерев, захаращеність, об'їдання шкідниками хвої/листя, наявність гусені, масовий літ метеликів, опадання хвої/листя, відлущення кори на стовбурах та інші ознаки, не характерні для нормального стану дерев) \_\_\_\_\_

Ступінь пошкодження, ураження: середній  
(поодинокі, слабке, середнє, сильне)

Вид розподілу пошкоджених дерев: поодинокі, групові  
(поодинокий, груповий, куртинний)

Обсяг ушкодженої деревини на 1 гектарі (окомірно) 10 куб. метрів, у тому числі сухостійної 5 куб. метрів

Ознаки погіршення стану лісових насаджень виявив:

05 07 2021 року  
майстер лісу  
(посада)

06 07 2021 року  
лісничий  
(лісничий (помічник лісничого))

Козащенко  
(підпис)

Козащенко Б.В.  
(ініціали та прізвище)

Шамовал І.В.  
(ініціали та прізвище)

Висновок інженера відділу (сектору) охорони і захисту лісу державного лісгосподарського (лісомисливського) підприємства або представника державного спеціалізованого лісозахисного підприємства щодо необхідності здійснення лісозахисних чи інших заходів з поліпшення санітарного стану лісів за результатами огляду санітарного стану лісової ділянки:

06 07 2021 року  
інш. ОЗЛ  
(посада)

Савиць  
(підпис)

М.В. Савиць  
(ініціали та прізвище)

**ПОВІДОМЛЕННЯ**  
**про появу ознак погіршення санітарного стану лісових насаджень**

м. Сімферополь  
(Автономна Республіка Крим, область)

ДП "Голодницький лісгосп"  
(найменування власника лісів, постійного лісокористувача)

Лісництво Червонобогославське урочище \_\_\_\_\_ квартал № 26  
виділ № 4 ділянка № 1 площа 1,1 гектарів

**Таксаційна характеристика насаджень**

Склад БС3Б-1А, вік 31 років, бонітет 1, середній діаметр 36 сантиметрів, середня висота 25 метрів, повнота 0,6, тип лісу \_\_\_\_\_, рельєф \_\_\_\_\_, експозиція \_\_\_\_\_, ґрунт \_\_\_\_\_, підріст \_\_\_\_\_, підлісок \_\_\_\_\_

**Лісопатологічна характеристика насаджень**

Вид пошкодження насаджень (лісова пожежа, буревій, сніголам, обледеніння, відмирання та всихання дерев, захаращеність, об'їдання шкідниками хвої/листя, наявність гусені, масовий літ метеликів, опадання хвої/листя, відлущення кори на стовбурах та інші ознаки, не характерні для нормального стану дерев) \_\_\_\_\_

Ступінь пошкодження, ураження: слабке  
(поодинокі, слабке, середнє, сильне)

Вид розподілу пошкоджених дерев: поодинокі  
(поодинокі, групові, куртинні)

Обсяг ушкодженої деревини на 1 гектарі (окомірно) 15 куб. метрів, у тому числі сухостійної 5 куб. метрів

Ознаки погіршення стану лісових насаджень виявив:

05 07 2021 року  
майстер лісу  
(посада)

06 07 2021 року  
лісничий  
(лісничий (помічник лісничого))

Богома  
(підпис)  
Шановська Н.В.  
(підпис)

Богома Н.В.  
(ініціали та прізвище)  
Шановська Н.В.  
(ініціали та прізвище)

Висновок інженера відділу (сектору) охорони і захисту лісу державного лісгосподарського (лісомисливського) підприємства або представника державного спеціалізованого лісозахисного підприємства щодо необхідності здійснення лісозахисних чи інших заходів з поліпшення санітарного стану лісів за результатами огляду санітарного стану лісової ділянки:

потребує СРВ  
інш. ОЗЛ 06 07 2021 року  
(посада)  
ОЗЛ 06 07 2021 року  
(підпис)  
Н.В.Осипенко  
(ініціали та прізвище)



**ПОВІДОМЛЕННЯ**  
**про появу ознак погіршення санітарного стану лісових насаджень**

Автономна Республіка Крим, область  
ДП «Городищенський лісгосп»  
(найменування власника лісів, постійного лісокористувача)

Лісництво Червоновільське урочище \_\_\_\_\_ квартал № 29  
виділ № 19 ділянка № 1 площа 3,4 гектарів

Таксаційна характеристика насадження

Склад 8с, 2бн, вік 54 років, бонітет 1А, середній діаметр 30 сантиметрів, середня висота 23 метрів, повнота 0,7, тип лісу ВЗСАО, рельєф \_\_\_\_\_, експозиція \_\_\_\_\_, ґрунт \_\_\_\_\_, підріст \_\_\_\_\_, підлісок \_\_\_\_\_

Лісопатологічна характеристика насадження

Вид пошкодження насадження (лісова пожежа, буревій, сніголам, обледеніння, відмирання та всихання дерев, захаращеність, об'їдання шкідниками хвої/листя, наявність гусені, масовий літ метеликів, опадання хвої/листя, відлущення кори на стовбурах та інші ознаки, не характерні для нормального стану дерев) \_\_\_\_\_

Ступінь пошкодження, ураження: \_\_\_\_\_  
(поодинокі, слабке, середнє, сильне)

Вид розподілу пошкоджених дерев: \_\_\_\_\_  
(поодинокі, груповий, куртинний)

Обсяг ушкодженої деревини на 1 гектарі (окомірно) 10 куб. метрів, у тому числі сухостійної \_\_\_\_\_ куб. метрів

Ознаки погіршення стану лісових насаджень виявив:

<u>майстер лісу</u> (посада)	<u>Козаків</u> (підпис)	<u>Козаків Б. В.</u> (ініціали та прізвище)
<u>05</u> <u>07</u> <u>20 21</u> року		
<u>лісничий</u> (лісничий (помічник лісничого))	<u>Шановал</u> (підпис)	<u>Шановал Ч. В.</u> (ініціали та прізвище)
<u>06</u> <u>07</u> <u>20 21</u> року		

Висновок інженера відділу (сектору) охорони і захисту лісу державного лісгосподарського (лісомисливського) підприємства або представника державного спеціалізованого лісозахисного підприємства щодо необхідності здійснення лісозахисних чи інших заходів з поліпшення санітарного стану лісів за результатами огляду санітарного стану лісової ділянки:

потребує СРВ  
і.м. О.З.А. О.В. Остапчук  
(посада) (підпис) (ініціали та прізвище)  
06 07 20 21 року

**ПОВІДОМЛЕННЯ**  
**про появу ознак погіршення санітарного стану лісових насаджень**

Ісидорівська  
(Автономна Республіка Крим, область)

ДП "Городищенський лісгосп"  
(найменування власника лісів, постійного лісокористувача)

Лісництво Червоноводське урочище \_\_\_\_\_ квартал № 32  
виділ № 37 ділянка № 2 площа 1,3 гектарів

**Таксаційна характеристика насадження**

Склад 80% Дуб, 20% Бук, вік 51 років, бонітет 1А, середній діаметр 26 сантиметрів, середня висота 23 метрів, повнота 0,8, тип лісу ВЗДСА, рельєф \_\_\_\_\_, експозиція \_\_\_\_\_, ґрунт \_\_\_\_\_, підріст \_\_\_\_\_, підлісок \_\_\_\_\_

**Лісопатологічна характеристика насадження**

Вид пошкодження насадження (лісова пожежа, буревій, сніголам, обледеніння, відмирання та всихання дерев, захаращеність, об'їдання шкідниками хвої/листя, наявність гусені, масовий літ метеликів, опадання хвої/листя, відлущення кори на стовбурах та інші ознаки, не характерні для нормального стану дерев) \_\_\_\_\_

Ступінь пошкодження, ураження: слабкий  
(поодинокі, слабке, середнє, сильне)

Вид розподілу пошкоджених дерев: поодинокі  
(поодинокі, груповий, куртинний)

Обсяг ушкодженої деревини на 1 гектарі (окомірно) 20 куб. метрів, у тому числі сухостійної 5 куб. метрів

Ознаки погіршення стану лісових насаджень виявив:

05 07 2021 року  
майстер лісу  
(посада)

Богома  
(підпис)

Богома І.В.  
(ініціали та прізвище)

06 07 2021 року  
лісничий  
(лісничий (помічник лісничого))

Богома  
(підпис)

Шаповал І.В.  
(ініціали та прізвище)

Висновок інженера відділу (сектору) охорони і захисту лісу державного лісогосподарського (лісомисливського) підприємства або представника державного спеціалізованого лісозахисного підприємства щодо необхідності здійснення лісозахисних чи інших заходів з поліпшення санітарного стану лісів за результатами огляду санітарного стану лісової ділянки:

06 07 2021 року  
інж. ОЗМ  
(посада)

ОЗМ  
(підпис)

М.В. Остапчук  
(ініціали та прізвище)

**ПОВІДОМЛЕННЯ**  
**про появу ознак погіршення санітарного стану лісових насаджень**

М.Сесторинська

(Автономна Республіка Крим, область)

ДП „Городищенський лісгосп“

(найменування власника лісів, постійного лісокористувача)

Лісництво Червоноводське урочище \_\_\_\_\_ квартал № 35  
виділ № 40 ділянка № \_\_\_\_\_ площа 0,9 гектарів

**Таксаційна характеристика насаджень**

Склад 100% С.Б., вік 80 років, бонітет 1, середній діаметр 32 сантиметрів, середня висота 27 метрів, повнота 07, тип лісу СЗФСА, рельєф \_\_\_\_\_, експозиція \_\_\_\_\_, ґрунт \_\_\_\_\_, підріст \_\_\_\_\_, підлісок \_\_\_\_\_

**Лісопатологічна характеристика насаджень**

Вид пошкодження насаджень (лісова пожежа, буревій, сніголам, обледеніння, відмирання та всихання дерев, захаращеність, об'їдання шкідниками хвої/листя, наявність гусені, масовий літ метеликів, опадання хвої/листя, відлущення кори на стовбурах та інші ознаки, не характерні для нормального стану дерев) \_\_\_\_\_

Вогровал, бурелом

Ступінь пошкодження, ураження: середній  
(поодинокі, слабке, середнє, сильне)

Вид розподілу пошкоджених дерев: поодинокі, групові  
(поодинокі, груповий, куртинний)

Обсяг ушкодженої деревини на 1 гектарі (окомірно) 50 куб. метрів, у тому числі сухостійної 5 куб. метрів

Ознаки погіршення стану лісових насаджень виявив:

\_\_\_\_\_  
(посада)  
05 07 2021 року

(підпис)

Останчук П.А  
(ініціали та прізвище)

\_\_\_\_\_  
(лісничий (помічник лісничого))

(підпис)

Шанован І.В.  
(ініціали та прізвище)

06 07 2021 року

Висновок інженера відділу (сектору) охорони і захисту лісу державного лісгосподарського (лісомисливського) підприємства або представника державного спеціалізованого лісозахисного підприємства щодо необхідності здійснення лісозахисних чи інших заходів з поліпшення санітарного стану лісів за результатами огляду санітарного стану лісової ділянки:

потребує СРВ

інш. ОЗЛ  
(посада)

(підпис)

М.В.Останчук  
(ініціали та прізвище)

06 07 2021 року



**ПОВІДОМЛЕННЯ**  
**про появу ознак погіршення санітарного стану лісових насаджень**

Містомирська  
(Автономна Республіка Крим, область)

ДП «Городищенський лісгосп»  
(найменування власника лісів, постійного лісокористувача)

Лісництво Червоноводське урочище \_\_\_\_\_ квартал № 36  
виділ № 7 ділянка № 1 площа 1,7 гектарів

**Таксаційна характеристика насадження**

Склад 100% Бм, вік 91 років, бонітет 1, середній діаметр 36 сантиметрів, середня висота 26 метрів, повнота 0,6, тип лісу ВзСАО, рельєф \_\_\_\_\_, експозиція \_\_\_\_\_, ґрунт \_\_\_\_\_, підріст \_\_\_\_\_, підлісок \_\_\_\_\_

**Лісопатологічна характеристика насадження**

Вид пошкодження насадження (лісова пожежа, буревій, сніголам, обледеніння, відмирання та всихання дерев, захаращеність, об'їдання шкідниками хвої/листя, наявність гусені, масовий літ метеликів, опадання хвої/листя, відлущення кори на стовбурах та інші ознаки, не характерні для нормального стану дерев) \_\_\_\_\_

Ступінь пошкодження, ураження: \_\_\_\_\_  
(поодинокі, слабке, середнє, сильне)

Вид розподілу пошкоджених дерев: \_\_\_\_\_  
(поодинокий, груповий, куртинний)

Обсяг ушкодженої деревини на 1 гектарі (окомірно) 25 куб. метрів, у тому числі сухостійної 5 куб. метрів

Ознаки погіршення стану лісових насаджень виявив:

<u>_____</u> (посада)	<u>П. Кіт</u> (підпис)	<u>Потайчук М.М.</u> (ініціали та прізвище)
<u>06</u> <u>07</u> <u>20 21</u> року	<u>_____</u> (підпис)	<u>Шанован М.В.</u> (ініціали та прізвище)
<u>_____</u> (лісничий (помічник лісничого))	<u>_____</u> (підпис)	
<u>07</u> <u>07</u> <u>20 21</u> року		

Висновок інженера відділу (сектору) охорони і захисту лісу державного лісгосподарського (лісомисливського) підприємства або представника державного спеціалізованого лісозахисного підприємства щодо необхідності здійснення лісозахисних чи інших заходів з поліпшення санітарного стану лісів за результатами огляду санітарного стану \_\_\_\_\_ лісової \_\_\_\_\_ ділянки:

\_\_\_\_\_  
(посада)

\_\_\_\_\_  
(підпис)

М.В. Остапчук  
(ініціали та прізвище)

07 07 20 21 року

**ПОВІДОМЛЕННЯ**  
**про появу ознак погіршення санітарного стану лісових насаджень**

Мелитопольська  
(Автономна Республіка Крим, область)

ДП "Городищенський лісгосп"  
(найменування власника лісів, постійного лісокористувача)

Лісництво Червоновольське урочище \_\_\_\_\_ квартал № 36  
виділ № 31 ділянка № 2 площа 2,3 гектарів

**Таксаційна характеристика насадження**

Склад 7С82Бн10с, вік 81 років, бонітет 1, середній діаметр 36 сантиметрів, середня висота 26 метрів, повнота 0,6, тип лісу ВЗДСА, рельєф \_\_\_\_\_, експозиція \_\_\_\_\_, ґрунт \_\_\_\_\_, підріст \_\_\_\_\_, підлісок \_\_\_\_\_

**Лісопатологічна характеристика насадження**

Вид пошкодження насадження (лісова пожежа, буревій, сніголам, обледеніння, відмирання та всихання дерев, захаращеність, об'їдання шкідниками хвої/листя, наявність гусені, масовий літ метеликів, опадання хвої/листя, відлущення кори на стовбурах та інші ознаки, не характерні для нормального стану дерев) \_\_\_\_\_

Ступінь пошкодження, ураження: слабкий  
(поодинокі, слабке, середнє, сильне)

Вид розподілу пошкоджених дерев: поодинокі  
(поодинокі, груповий, куртинний)

Обсяг ушкодженої деревини на 1 гектарі (окомірно) 10 куб. метрів, у тому числі сухостійної 5 куб. метрів

Ознаки погіршення стану лісових насаджень виявив:

06 07 2021 року  
майстер лісу  
(посада)

07 07 2021 року  
лісничий  
(лісничий (помічник лісничого))

П. Мамон  
(підпис)

П. Мамон  
(підпис)

Гомайчук А.М.  
(ініціали та прізвище)

Шаловал Т.В.  
(ініціали та прізвище)

Висновок інженера відділу (сектору) охорони і захисту лісу державного лісгосподарського (лісомисливського) підприємства або представника державного спеціалізованого лісозахисного підприємства щодо необхідності здійснення лісозахисних чи інших заходів з поліпшення санітарного стану лісів за результатами огляду санітарного стану лісової ділянки:

07 07 2021 року  
І.М.ОЗН  
(посада)

Савчук  
(підпис)

М.В.Оганіза  
(ініціали та прізвище)

**ПОВІДОМЛЕННЯ**  
**про появу ознак погіршення санітарного стану лісових насаджень**

Автономна Республіка Крим, область

ДП «Городишківське лісгосп»  
(найменування власника лісів, постійного лісокористувача)

Лісництво Червоновільське урочище \_\_\_\_\_ квартал № 36  
виділ № 31 ділянка № 3 площа 2,2 гектарів

**Таксаційна характеристика насадження**

Склад 70% 2Б+10%, вік 81 років, бонітет 1, середній діаметр 36 сантиметрів, середня висота 26 метрів, повнота 0,6, тип лісу В3ЯСА, рельєф \_\_\_\_\_, експозиція \_\_\_\_\_, ґрунт \_\_\_\_\_, підріст \_\_\_\_\_, підлісок \_\_\_\_\_

**Лісопатологічна характеристика насадження**

Вид пошкодження насадження (лісова пожежа, буревій, сніголам, обледеніння, відмирання та всихання дерев, захаращеність, об'їдання шкідниками хвої/листя, наявність гусені, масовий літ метеликів, опадання хвої/листя, відлущення кори на стовбурах та інші ознаки, не характерні для нормального стану дерев) \_\_\_\_\_

Ступінь пошкодження, ураження: середнє  
(поодинокі, слабке, середнє, сильне)

Вид розподілу пошкоджених дерев: поодинокі, групові  
(поодинокі, груповий, куртинний)

Обсяг ушкодженої деревини на 1 гектарі (окомірно) 30 куб. метрів, у тому числі сухостійної 10 куб. метрів

Ознаки погіршення стану лісових насаджень виявив:

<u>_____</u> майстер лісу (посада)	<u>_____</u> (підпис)	<u>Потайчук М.М.</u> (ініціали та прізвище)
<u>06 07 2021</u> року		
<u>_____</u> лісничий (лісничий (помічник лісничого))	<u>_____</u> (підпис)	<u>Шанован Н.В.</u> (ініціали та прізвище)
<u>07 07 2021</u> року		

Висновок інженера відділу (сектору) охорони і захисту лісу державного лісгосподарського (лісомисливського) підприємства або представника державного спеціалізованого лісозахисного підприємства щодо необхідності здійснення лісозахисних чи інших заходів з поліпшення санітарного стану лісів за результатами огляду санітарного стану лісової ділянки:

потребує срс

<u>_____</u> інш. <u>ОЗЛ</u> (посада)	<u>_____</u> (підпис)	<u>М.В. Остапчук</u> (ініціали та прізвище)
<u>08 07 2021</u> року		



**ПОВІДОМЛЕННЯ**  
**про появу ознак погіршення санітарного стану лісових насаджень**

Містомирська  
(Автономна Республіка Крим, область)

ДП "Городищенський лісгосп"  
(найменування власника лісів, постійного лісокористувача)

Лісництво Червокованське урочище \_\_\_\_\_ квартал № 36  
виділ № 37 ділянка № 1 площа 1,9 гектарів

**Таксаційна характеристика насадження**

Склад 90,16%, вік 86 років, бонітет 1, середній діаметр 44 сантиметрів, середня висота 28 метрів, повнота 0,5, тип лісу ВЗДСА, рельєф \_\_\_\_\_, експозиція \_\_\_\_\_, ґрунт \_\_\_\_\_, підріст \_\_\_\_\_, підлісок \_\_\_\_\_

**Лісопатологічна характеристика насадження**

Вид пошкодження насадження (лісова пожежа, буревій, сніголам, обледеніння, відмирання та всихання дерев, захарашеність, об'їдання шкідниками хвої/листя, наявність гусені, масовий літ метеликів, опадання хвої/листя, відлущення кори на стовбурах та інші ознаки, не характерні для нормального стану дерев) \_\_\_\_\_

Ступінь пошкодження, ураження: середній  
(поодинокі, слабке, середнє, сильне)

Вид розподілу пошкоджених дерев: поодинокі, групові  
(поодинокі, груповий, куртинний)

Обсяг ушкодженої деревини на 1 гектарі (окомірно) 15 куб. метрів, у тому числі сухостійної 5 куб. метрів

Ознаки погіршення стану лісових насаджень виявив:

майстер лісу (посада)	<u>П. М. М.</u> (підпис)	<u>Потайчук М. М.</u> (ініціали та прізвище)
<u>06</u> <u>07</u> 20 <u>21</u> року		
лісничий (лісничий (помічник лісничого))	<u>М. М. М.</u> (підпис)	<u>Потайчук М. М.</u> (ініціали та прізвище)
<u>07</u> <u>07</u> 20 <u>21</u> року		

Висновок інженера відділу (сектору) охорони і захисту лісу державного лісгосподарського (лісомисливського) підприємства або представника державного спеціалізованого лісозахисного підприємства щодо необхідності здійснення лісозахисних чи інших заходів з поліпшення санітарного стану лісів за результатами огляду санітарного стану лісової ділянки:

потребует СРБ

інж. <u>О.З.М.</u> (посада)	<u>С. М. М.</u> (підпис)	<u>М. В. Остапчук</u> (ініціали та прізвище)
<u>08</u> <u>07</u> 20 <u>21</u> року		

**ПОВІДОМЛЕННЯ**  
**про появу ознак погіршення санітарного стану лісових насаджень**

Автономна Республіка Крим, область  
ФП. Бородицьке лісництво  
(найменування власника лісів, постійного лісокористувача)

Лісництво Червоноводське урочище \_\_\_\_\_ квартал № 37  
виділ № 22 ділянка № 1 площа 2,0 гектарів

**Таксаційна характеристика насадження**

Склад 100% Б + 0% Р, вік 58 років, бонітет 1А, середній діаметр 30 сантиметрів, середня висота 25 метрів, повнота 0,7, тип лісу \_\_\_\_\_, рельєф \_\_\_\_\_, експозиція \_\_\_\_\_, ґрунт \_\_\_\_\_, підріст \_\_\_\_\_, підлісок \_\_\_\_\_

**Лісопатологічна характеристика насадження**

Вид пошкодження насадження (лісова пожежа, буревій, сніголам, обледеніння, відмирання та всихання дерев, захаращеність, об'їдання шкідниками хвої/листя, наявність гусені, масовий літ метеликів, опадання хвої/листя, відлущення кори на стовбурах та інші ознаки, не характерні для нормального стану дерев) \_\_\_\_\_

Ступінь пошкодження, ураження: слабкий  
(поодинокі, слабке, середнє, сильне)

Вид розподілу пошкоджених дерев: поодинокі  
(поодинокі, груповий, куртинний)

Обсяг ушкодженої деревини на 1 гектарі (окомірно) 15 куб. метрів, у тому числі сухостійної 5 куб. метрів

Ознаки погіршення стану лісових насаджень виявив:

майстер лісу (посада)	<u>[підпис]</u> (підпис)	<u>Петасьук Н.М.</u> (ініціали та прізвище)
<u>06</u> <u>07</u> 20 <u>21</u> року		
лісничий (лісничий (помічник лісничого))	<u>[підпис]</u> (підпис)	<u>Шанован Ч.В.</u> (ініціали та прізвище)
<u>07</u> <u>07</u> 20 <u>21</u> року		

Висновок інженера відділу (сектору) охорони і захисту лісу державного лісгосподарського (лісомисливського) підприємства або представника державного спеціалізованого лісозахисного підприємства щодо необхідності здійснення лісозахисних чи інших заходів з поліпшення санітарного стану лісів за результатами огляду санітарного стану лісової ділянки:

потребує СРВ  
інш. 03А (посада) [підпис] (підпис) М.В. Остапчук (ініціали та прізвище)  
08 07 20 21 року

**ПОВІДОМЛЕННЯ**  
**про появу ознак погіршення санітарного стану лісових насаджень**

Австро-Мирська  
(Автономна Республіка Крим, область)

ДП „Бродницький лісгосп“  
(найменування власника лісів, постійного лісокористувача)

Лісництво Червоновільське урочище \_\_\_\_\_ квартал № 39  
виділ № 2 ділянка № 1 площа 0,6 гектарів

**Таксаційна характеристика насадження**

Склад 70% Д, 15% Б, 15% В Вік 56 років, бонітет 1А, середній діаметр 28 сантиметрів, середня висота 24 метрів, повнота 0,7, тип лісу ВЗЯС, рельєф \_\_\_\_\_, експозиція \_\_\_\_\_, ґрунт \_\_\_\_\_, підріст \_\_\_\_\_, підлісок \_\_\_\_\_

**Лісопатологічна характеристика насадження**

Вид пошкодження насадження (лісова пожежа, буревій, сніголам, обледеніння, відмирання та всихання дерев, захаращеність, об'їдання шкідниками хвої/листя, наявність гусені, масовий літ метеликів, опадання хвої/листя, відлущення кори на стовбурах та інші ознаки, не характерні для нормального стану дерев) \_\_\_\_\_

вотривал. бурелом

Ступінь пошкодження, ураження: \_\_\_\_\_  
(поодинокі, слабке, середнє, сильне)

Вид розподілу пошкоджених дерев: \_\_\_\_\_  
(поодинокі, груповий, куртинний)

Обсяг ушкодженої деревини на 1 гектарі (окомірно) 15 куб. метрів, у тому числі сухостійної 5 куб. метрів

Ознаки погіршення стану лісових насаджень виявив:

_____ майстер лісу _____ (посада)	_____ (підпис)	_____ (ініціали та прізвище)
<u>06</u> <u>07</u> <u>20 21</u> року		
_____ лісничий _____ (лісничий (помічник лісничого))	_____ (підпис)	_____ (ініціали та прізвище)
<u>07</u> <u>07</u> <u>20 21</u> року		

Висновок інженера відділу (сектору) охорони і захисту лісу державного лісгосподарського (лісомисливського) підприємства або представника державного спеціалізованого лісозахисного підприємства щодо необхідності здійснення лісозахисних чи інших заходів з поліпшення санітарного стану лісів за результатами огляду санітарного стану \_\_\_\_\_ лісової \_\_\_\_\_ ділянки:

інж. ОЗП \_\_\_\_\_  
(посада)

08 07 20 21 року

\_\_\_\_\_ (підпис) \_\_\_\_\_ (ініціали та прізвище)



**ПОВІДОМЛЕННЯ**  
**про появу ознак погіршення санітарного стану лісових насаджень**

Исстомирська  
(Автономна Республіка Крим, область)

ДП „Городищенський лісгосп“  
(найменування власника лісів, постійного лісокористувача)

Лісництво Червоновольське урочище \_\_\_\_\_ квартал № 39  
виділ № 26 ділянка № 1 площа 0,6 гектарів

**Таксаційна характеристика насадження**

Склад 40,30,25,1,1,1, вік 66 років, бонітет 1, середній діаметр 28 сантиметрів, середня висота 22 метрів, повнота \_\_\_\_\_, тип лісу \_\_\_\_\_, рельєф \_\_\_\_\_, експозиція \_\_\_\_\_, ґрунт \_\_\_\_\_, підріст \_\_\_\_\_, підлісок \_\_\_\_\_

**Лісопатологічна характеристика насадження**

Вид пошкодження насадження (лісова пожежа, буревій, сніголам, обледеніння, відмирання та всихання дерев, захаращеність, об'їдання шкідниками хвої/листя, наявність гусені, масовий літ метеликів, опадання хвої/листя, відлущення кори на стовбурах та інші ознаки, не характерні для нормального стану дерев) \_\_\_\_\_

вотривал. бурелом

Ступінь пошкодження, ураження: середній  
(поодинокі, слабке, середнє, сильне)

Вид розподілу пошкоджених дерев: поодинокий, груповий  
(поодинокий, груповий, куртинний)

Обсяг ушкодженої деревини на 1 гектарі (окомірно) 30 куб. метрів, у тому числі сухостійної 5 куб. метрів

**Ознаки погіршення стану лісових насаджень виявив:**

<u>_____</u> майстер лісу (посада)	<u>_____</u> (підпис)	<u>Кортевич А.В.</u> (ініціали та прізвище)
<u>06 07 2021</u> року		
<u>_____</u> лісничий (лісничий (помічник лісничого))	<u>_____</u> (підпис)	<u>Шанован Я.В.</u> (ініціали та прізвище)
<u>07 07 2021</u> року		

Висновок інженера відділу (сектору) охорони і захисту лісу державного лісогосподарського (лісомисливського) підприємства або представника державного спеціалізованого лісозахисного підприємства щодо необхідності здійснення лісозахисних чи інших заходів з поліпшення санітарного стану лісів за результатами огляду санітарного стану \_\_\_\_\_ лісової \_\_\_\_\_ ділянки:

потребує СРВ

<u>_____</u> інш. <u>ОЗЛ</u> (посада)	<u>_____</u> (підпис)	<u>М.В. Петренко</u> (ініціали та прізвище)
<u>08 07 2021</u> року		

**ПОВІДОМЛЕННЯ**  
**про появу ознак погіршення санітарного стану лісових насаджень**

М. С. Мисирська  
(Автономна Республіка Крим, область)

ДП «Бородицький лісгосп»  
(найменування власника лісів, постійного лісокористувача)

Лісництво Червоноковчеське урочище \_\_\_\_\_ квартал № 41  
виділ № 49 ділянка № 1 площа 2,3 гектарів

Таксаційна характеристика насадження

Склад дуб, береза, сосна, вік 66 років, бонітет 1, середній діаметр 30 сантиметрів, середня висота 24 метрів, повнота 0,7, тип лісу СЗДСА, рельєф \_\_\_\_\_, експозиція \_\_\_\_\_, ґрунт \_\_\_\_\_, підріст \_\_\_\_\_, підлісок \_\_\_\_\_

Лісопатологічна характеристика насадження

Вид пошкодження насадження (лісова пожежа, буревій, сніголам, обледеніння, відмирання та всихання дерев, захаращеність, об'їдання шкідниками хвої/листя, наявність гусені, масовий літ метеликів, опадання хвої/листя, відлущення кори на стовбурах та інші ознаки, не характерні для нормального стану дерев) \_\_\_\_\_

Ступінь пошкодження, ураження: \_\_\_\_\_  
(поодинокі, слабке, середнє, сильне)

Вид розподілу пошкоджених дерев: \_\_\_\_\_  
(поодинокі, груповий, куртинний)

Обсяг ушкодженої деревини на 1 гектарі (окомірно) 15 куб. метрів, у тому числі сухостійної 5 куб. метрів

Ознаки погіршення стану лісових насаджень виявив:

<u>майстер лісу</u> (посада)	<u>[підпис]</u> (підпис)	<u>Остапчук А.А.</u> (ініціали та прізвище)
<u>06 07 2021</u> року		
<u>лісничий</u> (лісничий (помічник лісничого))	<u>[підпис]</u> (підпис)	<u>Шановал Т.В.</u> (ініціали та прізвище)
<u>07 07 2021</u> року		

Висновок інженера відділу (сектору) охорони і захисту лісу державного лісгосподарського (лісомисливського) підприємства або представника державного спеціалізованого лісозахисного підприємства щодо необхідності здійснення лісозахисних чи інших заходів з поліпшення санітарного стану лісів за результатами огляду санітарного стану лісової ділянки:

потребує СРВ  
інш. ОЗП (посада) [підпис] (підпис) М.В. Остапчук (ініціали та прізвище)  
08 07 2021 року

**ПОВІДОМЛЕННЯ**  
**про появу ознак погіршення санітарного стану лісових насаджень**

Містомирська  
(Автономна Республіка Крим, область)

ДП "Голосинський лісгосп"  
(найменування власника лісів, постійного лісокористувача)

Лісництво Червоновільське урочище \_\_\_\_\_ квартал № 44  
виділ № 26 ділянка № 1 площа 1,2 гектарів

Таксаційна характеристика насадження

Склад БмЗС, 20% ДС, 1% В, вік 81 років, бонітет 1, середній діаметр 36 сантиметрів, середня висота 26 метрів, повнота 0,5, тип лісу ВЗДСА, рельєф \_\_\_\_\_, експозиція \_\_\_\_\_, ґрунт \_\_\_\_\_, підріст \_\_\_\_\_, підлісок \_\_\_\_\_

Лісопатологічна характеристика насадження

Вид пошкодження насадження (лісова пожежа, буревій, сніголам, обледеніння, відмирання та всихання дерев, захаращеність, об'їдання шкідниками хвої/листя, наявність гусені, масовий літ метеликів, опадання хвої/листя, відлущення кори на стовбурах та інші ознаки, не характерні для нормального стану дерев) \_\_\_\_\_

Вотрова, бурелом

Ступінь пошкодження, ураження: \_\_\_\_\_  
(поодинокі, слабке, середнє, сильне)

Вид розподілу пошкоджених дерев: \_\_\_\_\_  
(поодинокий, груповий, куртинний)

Обсяг ушкодженої деревини на 1 гектарі (окомірно) 55 куб. метрів, у тому числі сухостійної \_\_\_\_\_ куб. метрів

Ознаки погіршення стану лісових насаджень виявив:

\_\_\_\_\_ майстер лісу  
(посада)  
06 07 20 21 року

[Підпис]  
(підпис)

Коробовський А.В.  
(ініціали та прізвище)

\_\_\_\_\_ лісничий  
(лісничий (помічник лісничого))

[Підпис]  
(підпис)

Шановні Т.В.  
(ініціали та прізвище)

07 07 20 21 року

Висновок інженера відділу (сектору) охорони і захисту лісу державного лісогосподарського (лісомисливського) підприємства або представника державного спеціалізованого лісозахисного підприємства щодо необхідності здійснення лісозахисних чи інших заходів з поліпшення санітарного стану лісів за результатами огляду санітарного стану лісової ділянки:

потребує СРВ

\_\_\_\_\_ інш. ДЗ  
(посада)

[Підпис]  
(підпис)

М.В. Остапчук  
(ініціали та прізвище)

08 07 20 21 року



**ПОВІДОМЛЕННЯ**  
**про появу ознак погіршення санітарного стану лісових насаджень**

Кіотомирська  
(Автономна Республіка Крим, область)

ДП "Бородишківський лісгосп"  
(найменування власника лісів, постійного лісокористувача)

Лісництво Червоновільське урочище \_\_\_\_\_ квартал № 47  
виділ № 19 ділянка № 2 площа 1,0 гектарів

**Таксаційна характеристика насадження**

Склад БСЗБ-29, вік 51 років, бонітет 1А, середній діаметр 28 сантиметрів, середня висота 22 метрів, повнота 0,7, тип лісу ВЗЯСА, рельєф \_\_\_\_\_, експозиція \_\_\_\_\_, ґрунт \_\_\_\_\_, підріст \_\_\_\_\_, підлісок \_\_\_\_\_

**Лісопатологічна характеристика насадження**

Вид пошкодження насадження (лісова пожежа, буревій, сніголам, обледеніння, відмирання та всихання дерев, захарашеність, об'їдання шкідниками хвої/листя, наявність гусені, масовий літ метеликів, опадання хвої/листя, відлущення кори на стовбурах та інші ознаки, не характерні для нормального стану дерев) \_\_\_\_\_

Ступінь пошкодження, ураження: середній  
(поодинокі, слабке, середнє, сильне)

Вид розподілу пошкоджених дерев: поодинокі, групові  
(поодинокі, груповий, куртинний)

Обсяг ушкодженої деревини на 1 гектарі (окомірно) 25 куб. метрів, у тому числі сухостійної 5 куб. метрів

Ознаки погіршення стану лісових насаджень виявив:

майстер лісу  
(посада)  
06 07 20 21 року

Куп  
(підпис)

Кортевський А.В.  
(ініціали та прізвище)

лісничий  
(лісничий (помічник лісничого))

Степан  
(підпис)

Шанован Г.В.  
(ініціали та прізвище)

07 07 20 21 року

Висновок інженера відділу (сектору) охорони і захисту лісу державного лісгосподарського (лісомисливського) підприємства або представника державного спеціалізованого лісозахисного підприємства щодо необхідності здійснення лісозахисних чи інших заходів з поліпшення санітарного стану лісів за результатами огляду санітарного стану лісової ділянки:

потребує СРВ  
інш. ОЗП  
(посада)  
08 07 20 21 року

Степан  
(підпис)

М.В. Остапчук  
(ініціали та прізвище)

**ПОВІДОМЛЕННЯ**  
**про появу ознак погіршення санітарного стану лісових насаджень**

Автономна Республіка Крим, область  
ДП "Городничевський лісгосп"

(найменування власника лісів, постійного лісокористувача)

Лісництво Червоновільське урочище \_\_\_\_\_ квартал № 49  
виділ № 24 ділянка № 1 площа 1,0 гектарів

**Таксаційна характеристика насадження**

Склад дуб, вік 66 років, бонітет 1, середній діаметр 30 сантиметрів, середня висота 24 метрів, повнота 0,7, тип лісу БЗДСА, рельєф \_\_\_\_\_, експозиція \_\_\_\_\_, ґрунт \_\_\_\_\_, підріст \_\_\_\_\_, підлісок \_\_\_\_\_

**Лісопатологічна характеристика насадження**

Вид пошкодження насадження (лісова пожежа, буревій, сніголам, обледеніння, відмирання та всихання дерев, захаращеність, об'їдання шкідниками хвої/листя, наявність гусені, масовий літ метеликів, опадання хвої/листя, відлущення кори на стовбурах та інші ознаки, не характерні для нормального стану дерев) \_\_\_\_\_

вотрова, бурелом

Ступінь пошкодження, ураження: слабкий  
(поодинокі, слабке, середнє, сильне)

Вид розподілу пошкоджених дерев: поодинокі  
(поодинокі, груповий, куртинний)

Обсяг ушкодженої деревини на 1 гектарі (окомірно) 20 куб. метрів, у тому числі сухостійної 5 куб. метрів

Ознаки погіршення стану лісових насаджень виявив:

<u>майстер лісу</u> (посада)	<u>[підпис]</u> (підпис)	<u>Львівський В.М.</u> (ініціали та прізвище)
<u>06 07 2021</u> року		
<u>лісничий</u> (лісничий (помічник лісничого))	<u>[підпис]</u> (підпис)	<u>Шанован Т.В.</u> (ініціали та прізвище)
<u>07 07 2021</u> року		

Висновок інженера відділу (сектору) охорони і захисту лісу державного лісгосподарського (лісомисливського) підприємства або представника державного спеціалізованого лісозахисного підприємства щодо необхідності здійснення лісозахисних чи інших заходів з поліпшення санітарного стану лісів за результатами огляду санітарного стану лісової ділянки:

потребує СРВ

<u>інш. ОЗЛ</u> (посада)	<u>[підпис]</u> (підпис)	<u>М.Б. Остапчук</u> (ініціали та прізвище)
<u>08 07 2021</u> року		

НУМЕРАЦІЙНА ВІДОМІСТЬ ДЕРЕВ,  
призначених для вибіркової санітарної рубки

Житомирська область  
Лісництво **Броницьке**

ДП "Городницьке лісове господарство"

урочище \_\_\_\_\_

Квартал № 14 виділ № 3 площа 2.2 гектарів

Порядковий номер дерева	Порода	Ступінь товщини стовбурів, см			Категорія стану дерева, підстава для вибору	Порядковий номер дерева	Порода	Ступінь товщини стовбурів, см			Категорія стану дерева, підстава для вибору
		ділов	п/діл	дров				ділов	п/діл	дров	
01	Білка			28	5	24	Білка			26	4
02	Білка			28	5	25	Білка			26	4
03	Білка			44	5	26	Білка			36	5
04	Білка			40	5	27	Білка			26	4
05	Білка			24	5	28	Білка			26	4
06	Білка			26	5	29	Білка			28	4
07	Білка			26	5	30	Білка			28	5
08	Білка			28	5	31	Білка			40	4
09	Білка			28	5	32	Білка			26	5
10	Білка			28	5	33	Білка			26	4
11	Білка			24	5	34	Білка			24	4
12	Білка			21	5	35	Білка			24	4
13	Білка			21	5	36	Білка			26	4
14	Білка			28	5	37	Білка			26	4
15	Білка			24	5	38	Білка			26	4
16	Білка			24	5	39	Білка			24	4
17	Білка			24	5	40	Білка			28	4
18	Білка			28	5	41	Білка			26	5
19	Білка			24	5	42	Білка			28	5
20	Білка			28	5	43	Білка			26	5
21	Білка			26	5	44	Білка			26	5
22	Білка			26	5	45	Білка			24	5
23	Білка			44	5	46	Білка			28	5
24	Білка			26	5	47	Білка			28	4
25	Білка			24	5	48	Білка			24	4
26	Білка			44	5	49	Білка			26	4
27	Білка			26	5	50	Білка			26	4
28	Білка			26	5	51	Білка			26	5
29	Білка			26	5	52	Білка			26	5
30	Білка			26	5	53	Білка			26	5
31	Білка			26	5	54	Білка			26	5
32	Білка			26	5	55	Білка			24	5
33	Білка			44	5	56	Білка			28	5
34	Білка			26	5	57	Білка			28	4
35	Білка			24	5	58	Білка			24	4
36	Білка			44	5	59	Білка			26	4
37	Білка			26	5	60	Білка			26	4
38	Білка			28	4						
39	Білка			26	4						
40	Білка			24	5						
41	Білка			26	4						
42	Білка			26	4						
43	Білка			26	4						
44	Білка			26	4						
45	Білка			26	4						
46	Білка			26	4						
47	Білка			26	4						
48	Білка			26	4						
49	Білка			26	4						
50	Білка			26	4						
51	Білка			26	4						
52	Білка			26	4						
53	Білка			26	4						
54	Білка			26	4						
55	Білка			26	4						
56	Білка			26	4						
57	Білка			26	4						
58	Білка			26	4						
59	Білка			26	4						
60	Білка			26	4						

Всього пронумеровано дерев 60 (Шістьдесят дерев)  
нумерацію і перелік провели:

В. В. В.  
(посада)  
В. В. В.  
(посада)  
В. В. В.  
(посада)

В. В. В.  
(посада)  
В. В. В.  
(посада)  
В. В. В.  
(посада)

В. В. В.  
(посада)  
В. В. В.  
(посада)  
В. В. В.  
(посада)



**НУМЕРАЦІЙНА ВІДОМІСТЬ ДЕРЕВ,  
призначених для вибіркової санітарної рубки**

Житомирська область  
Лісництво **Броницьке**

**ДП "Городницьке лісове господарство"**  
урочище \_\_\_\_\_

Квартал № 23 виділ № 21 площа 3,0 гектарів

Порядко- вий номер дерев	Порода	Ступінь товщини стовбурів, см			Категорія стану дерева, підстава для вибору	Порядко- вий номер дерев	Порода	Ступінь товщини стовбурів, см			Категорія стану дерева, підстава для вибору
		ділов	п/діл	дров				ділов	п/діл	дров	
01	Сосна			26	5	34	Сосна			28	5
02	Сосна			28	5	35	Сосна			40	5
03	Сосна			24	5	36	Сосна			28	5
04	Сосна			24	5	37	Сосна			24	5
05	Сосна			22	5	38	Сосна			28	5
06	Сосна			24	5	39	Сосна			40	5
07	Сосна			24	5	40	Сосна			28	5
08	Сосна			28	5	41	Сосна			32	5
09	Сосна			28	5	42	Сосна			44	5
10	Сосна			28	5	43	Сосна	36			4
11	Сосна			28	5	44	Сосна	28			4
12	Сосна			28	5	45	Сосна	28			4
13	Сосна			24	5	46	Сосна		24		4
14	Сосна			24	5	47	Сосна			32	5
15	Сосна			28	5	48	Сосна	28			4
16	Сосна			22	5	49	Сосна		24		4
17	Сосна			24	5	50	Сосна	28			4
18	Сосна			28	5	51	Сосна	32			4
19	Сосна			28	5	52	Сосна		24		4
20	Сосна			26	5	53	Сосна	32			4
21	Сосна			24	5	54	Сосна	48			4
22	Сосна			24	5	55	Сосна	40			4
23	Сосна			28	5	56	Сосна		24		4
24	Сосна			26	5						
25	Сосна			40	5						
26	Сосна			24	5						
27	Сосна			28	5						
28	Сосна			26	5						
29	Сосна			28	5						
30	Сосна			28	5						
31	Сосна			24	5						
32	Сосна			22	5						
33	Сосна			24	5						

Всього пронумеровано дерев: 56 (Рейсесей м'єстє д'єв)  
Нумерацію і перелік провели:

В. Шев  
(посада)  
Р. Мун  
(посада)  
М. Оби  
(посада)

[Підпис]  
(підпис)  
[Підпис]  
(підпис)  
[Підпис]  
(підпис)

Лісов Б.П.  
(ініціали та прізвище)  
Каримов Д.С.  
(ініціали та прізвище)  
Левітсон М.М.  
(ініціали та прізвище)

НУМЕРАЦІЙНА ВІДОМІСТЬ ДЕРЕВ,  
призначених для вибіркової санітарної рубки

Житомирська область  
Лісництво **Броницьке**

ДП "Городницьке лісове господарство"

урочище \_\_\_\_\_

Квартал № **32**

виділ № **27**

площа **2.60** гектарів

Порядко- вий номер дерева	Порода	Ступінь товщини стовбурів, см			Категорія стану дерева, підстава для вибору	Порядко- вий номер дерева	Порода	Ступінь товщини стовбурів, см			Категорія стану дерева, підстава для вибору
		ділов	п/діл	дров				ділов	п/діл	дров	
01	Дуб			24	4	кавіл ст. 750°					
02	Береза			32	4	кавіл ст. 750°					
03	Береза			24	4	кавіл ст. 750°					
04	Сосна		32		4	кавіл ст. 750°					
05	Сосна	36			4	кавіл ст. 750°					
06	Береза			28	4	кавіл ст. 750°					
07	Сосна	32			4	кавіл ст. 750°					
08	Береза			28	4	кавіл ст. 750°					
09	Береза			28	4	кавіл ст. 750°					
10	Береза			26	4	кавіл ст. 750°					
11	Сосна		44		4	кавіл ст. 750°					
12	Сосна		36		4	кавіл ст. 750°					
13	Сосна		26		4	кавіл ст. 750°					
14	Береза			22	4	кавіл ст. 750°					
15	Береза			24	4	кавіл ст. 750°					
16	Сосна		28		4	кавіл ст. 750°					
17	Сосна		44		4	кавіл ст. 750°					
18	Сосна		28		4	кавіл ст. 750°					
19	Сосна		28		4	кавіл ст. 750°					
20	Дуб			24	4	кавіл ст. 750°					
21	Сосна		26		4	кавіл ст. 750°					
22	Сосна		44		4	кавіл ст. 750°					
23	Сосна		28		4	кавіл ст. 750°					
24	Сосна		22		4	кавіл ст. 750°					
25	Сосна		22		4	кавіл ст. 750°					
26	Береза			22	4	кавіл ст. 750°					
27	Сосна		22		4	кавіл ст. 750°					
28	Сосна		28		4	кавіл ст. 750°					
29	Береза			22	4	кавіл ст. 750°					
30	Сосна	36			4	кавіл ст. 750°					
31	Сосна		28		4	кавіл ст. 750°					
32	Сосна		44		4	кавіл ст. 750°					

Всього пронумеровано дерев **32 (вирізується 360 дерев)**  
Нумерацію і перелік провели:

Р. Зен  
(посада)  
С. Мін  
(посада)  
М. Рогов  
(посада)

М. Мін  
(посада)  
С. Мін  
(посада)  
С. Мін  
(посада)

М. Мін  
(посада та провище)  
В. Мін  
(посада та провище)  
О. Мін  
(посада та провище)

12 лютого 2021 р

Житомирська область  
Лісництво **Броницьке**

ДП "Горішнітьке лісове господарство"  
урочище

Квартал № **33** виділ № **17.1** площа **0.5** гектарів

Порядковий номер дерева	Порода	Ступінь товщини стовбурів, см		Категорія стану дерева, підстава для вибору	Порядковий номер дерева	Порода	Ступінь товщини стовбурів, см		Категорія стану дерева, підстава для вибору
		ділов	п/діл				ділов	п/діл	
1	СЗ		28	4 жваж жовтух-зел					
2	СЗ		32	4 жваж жовтух-зел					
3	СЗ		32	4 нах. стовбура > 80°					
4	СЗ		32	4 нах. стовбура > 80°					
5	СЗ		24	4 нах. стовбура > 80°					
6	БП		32	4 нах. стовбура > 80°					
7	БП		32	4 нах. стовбура > 80°					
8	СЗ		32	4 жваж жовтух-зел					
9	СЗ		28	4 жваж жовтух-зел					
10	СЗ		32	4 жваж жовтух-зел					

Всього пронумеровано дерев **10 (Десять)**  
визначення і перелік провели

*М.М.М.*  
(посада)

*М.М.М.*  
(посада)

*М.М.М.*  
(посада)

*М.М.М.*  
(підпис)

*М.М.М.*  
(підпис)

*М.М.М.*  
(підпис)

*С.О.Точилко*  
(підпис)

*М.М.М.*  
(підпис)

*В.В.Овечко*  
(підпис)

17 лютого 2021 р



НУМЕРАЦІЙНА ВІДОМІСТЬ ДЕРЕВ,  
призначених для вибіркової санітарної рубки

Житомирська область  
Лісництво **Броницьке**

ДП "Городницьке лісне господарство"  
урочище \_\_\_\_\_

Квартал № **33**

виділ № **18**

площа **1.1**

ектарів

Порядковий номер дерева	Порода	Ступінь товщини стовбурів, см			Категорія стану дерева підстава для вибору	Порядковий номер дерева	Порода	Ступінь товщини стовбурів, см			Категорія стану дерева підстава для вибору
		ділов	піділ	дров				ділов	піділ	дров	
1	СЗ		36		4 макс. стовб > 30°						
2	БП			32	4 макс. стовб > 30°						
3	СЗ			28	4 макс. стовб > 30°						
4	СЗ		36		4 макс. стовб > 30°						
5	СЗ	28			4 хвоя жовт-зелена						
6	СЗ			36	4 клас. тіло						
7	СЗ		36		4 макс. пошк стовб						
8	СЗ		40		4 хвоя жовт-зелена						
9	СЗ	32			4 хвоя сімо-зелена						
10	СЗ			28	4 клас. тіло						
11	СЗ		36		4 хвоя жовт-зелена						
12	СЗ		40		4 макс. пошк стовб						
13	СЗ		28		4 хвоя жовт-зелена						
14	СЗ		28		4 хвоя жовт-зелена						
15	СЗ			36	4 хвоя жовт-зелена						
16	СЗ			28	4 клас. овцурна						
17	СЗ			36	4 макс. стовб > 30°						

Всього пронумеровано дерев \_\_\_\_\_  
визначення і перелік провели:

\_\_\_\_\_ (посада)  
\_\_\_\_\_ (посада)  
\_\_\_\_\_ (посада)

17 (Синько-Григор'єв)  
\_\_\_\_\_ (посада)  
\_\_\_\_\_ (посада)  
\_\_\_\_\_ (посада)

Г.О. Тарасенко  
М.Ю. Шиндлер  
В.В. Осипенко

14 липня 2021 р

ДП "Городницьке лісве господарство"  
урочище

Квартал № 33 виділ № 24.1 площа 0,9 центарів

Всього пронумеровано дерев  
ацію і терелік провели

13 (Тринарцез)

П.И.ГВ  
(ПОСЛАД)

MS  
(nada)

MP  
(подпись)

Handwritten signature: *Handwritten signature*

100

*[Signature]*  
(Typed Name)

Г.О. Тогух

Dr. H. H. Brown

В. В. Овчинчук

17 июня 2021 г.





урочище

площа 0,50 гектарів

Міжов Б.П.  
(ініціали та прізвище)  
Варичко Д.Є.  
(ініціали та прізвище)  
Восік Юлія Ф.М.  
(ініціали та прізвище)

ДП "Городницьке лісове господарство"  
урочище \_\_\_\_\_

Легко, Б.І.  
(ініціали та прізвище)  
Матвійко, В.Є.  
(ініціали та прізвище)  
Борис, Р.І.  
(ініціали та прізвище)

НУМЕРАЦІЙНА ВІДОМІСТЬ ДЕРЕВ,  
призначених для вибіркової санітарної рубки

Житомирська область  
Лісництво **Броницьке**

ДП "Городницьке лісове господарство"

урочище \_\_\_\_\_

Квартал № 42 виділ № 62 площа 2.0 гектарів

Порядко-вий номер дерева	Порода	Ступінь товщини стовбурів, см			Категорія стану дерева, підстава для вибору	Порядко-вий номер дерева	Порода	Ступінь товщини стовбурів, см			Категорія стану дерева, підстава для вибору
		ділов	п/діл	дров				ділов	п/діл	дров	
01	Сосна		24		4 кахля ст. 730°	34	Сосна			32	5 вбоє дуба
02	Сосна		32		4 кахля ст. 730°	35	Сосна		38		4 кахля ст. 730°
03	Сосна			24	5 вбоє дуба	36	Сосна			24	5 вбоє дуба
04	Сосна		32		4 кахля ст. 730°	37	Сосна		32		4 кахля ст. 730°
05	Сосна		28		4 кахля ст. 730°	38	Сосна		36		4 кахля ст. 730°
06	Сосна		24		4 кахля ст. 730°	39	Сосна		28		4 кахля ст. 730°
07	Сосна	32			4 кахля ст. 730°	40	Сосна			32	5 вбоє дуба
08	Сосна		32		4 кахля ст. 730°	41	Сосна		32		4 кахля ст. 730°
09	Сосна	36			4 кахля ст. 730°	42	Сосна	44			4 кахля ст. 730°
10	Сосна		26		4 кахля ст. 730°	43	Сосна		40		4 кахля ст. 730°
11	Сосна		32		4 кахля ст. 730°	44	Сосна		36		4 кахля ст. 730°
12	Сосна		26		4 кахля ст. 730°	45	Сосна		32		4 кахля ст. 730°
13	Сосна		32		4 кахля ст. 730°	46	Сосна		26		4 кахля ст. 730°
14	Сосна		28		4 кахля ст. 730°	47	Сосна			24	5 вбоє дуба
15	Сосна			24	5 вбоє дуба	48	Сосна		32		4 кахля ст. 730°
16	Сосна			36	5 вбоє дуба	49	Сосна			32	4 наповне гіло
17	Сосна	26			4 кахля ст. 730°	50	Сосна		32		4 кахля ст. 730°
18	Сосна		32		4 кахля ст. 730°	51	Сосна		32		4 кахля ст. 730°
19	Сосна		28		4 кахля ст. 730°	52	Сосна		32		4 кахля ст. 730°
20	Сосна		36		4 кахля ст. 730°	53	Сосна	26			4 кахля ст. 730°
21	Сосна			24	5 вбоє дуба	54	Сосна		32		4 кахля ст. 730°
22	Сосна		28		4 кахля ст. 730°	55	Сосна	44			4 кахля ст. 730°
23	Сосна		24		4 кахля ст. 730°	56	Береза			24	5 пучка білосірого
24	Сосна		24		4 кахля ст. 730°	57	Сосна		26		4 кахля ст. 730°
25	Сосна	36			4 кахля ст. 730°	58	Сосна		28		4 кахля ст. 730°
26	Сосна		24		4 кахля ст. 730°	59	Сосна			24	5 вбоє дуба
27	Сосна		36		4 кахля ст. 730°	60	Сосна			26	5 вбоє дуба
28	Сосна		36		4 кахля ст. 730°	61	Сосна		44		4 кахля ст. 730°
29	Сосна		32		4 кахля ст. 730°	62	Сосна		44		4 кахля ст. 730°
30	Сосна	26			4 кахля ст. 730°	63	Сосна		32		4 кахля ст. 730°
31	Сосна		28		4 кахля ст. 730°	64	Сосна		32		4 кахля ст. 730°
32	Сосна			32	5 вбоє дуба	65	Сосна	40			4 кахля ст. 730°
33	Сосна		24		4 кахля ст. 730°	66	Сосна		40		4 кахля ст. 730°

Всього пронумеровано дерев: 66 (всього 66 дерев)  
Нумерацію і перелік провели:

Г. Гус  
(посада)  
С. М. Ч.  
(посада)  
М. М. М.  
(посада)

[Підпис]  
(підпис)  
[Підпис]  
(підпис)

Михайло Б. П.  
(ініціали та прізвище)  
Б. М. М.  
(ініціали та прізвище)  
К. М. М.  
(ініціали та прізвище)



НУМЕРАЦІЙНА ВІДОМІСТЬ ДЕРЕВ,  
призначених для вибіркової санітарної рубки

Житомирська область  
Лісництво Бронницьке

ДП "Городницьке лісове господарство"  
урочище \_\_\_\_\_

Квартал № 42 виділ № 62 площа 2,6 гектарів

Порядковий номер дерева	Порода	Ступінь товщини стовбурів, см			Категорія стану дерева, підстава для вибору	Порядковий номер дерева	Порода	Ступінь товщини стовбурів, см			Категорія стану дерева, підстава для вибору		
		ділов	п/діл	дров				ділов	п/діл	дров			
67	Сосна		26		4	кавал. 730°	100	Сосна		44		4	кавал. 730°
68	Сосна	48			4	кавал. 730°							
69	Сосна		28		4	кавал. 730°							
70	Сосна		32		4	кавал. 730°							
71	Сосна		28		4	кавал. 730°							
72	Сосна		32		4	кавал. 730°							
73	Сосна	36			4	кавал. 730°							
74	Сосна		48		4	кавал. 730°							
75	Сосна	48			4	кавал. 730°							
76	Сосна		44		4	кавал. 730°							
77	Сосна		26		4	кавал. 730°							
78	Сосна		40		4	кавал. 730°							
79	Сосна			28	4	кавал. 730°							
80	Сосна		28		4	кавал. 730°							
81	Сосна			40	5	кавал. 730°							
82	Сосна			32	5	кавал. 730°							
83	Сосна			28	5	кавал. 730°							
84	Сосна			24	5	кавал. 730°							
85	Сосна	32			4	кавал. 730°							
86	Сосна			24	5	кавал. 730°							
87	Сосна			28	5	кавал. 730°							
88	Сосна			36	4	кавал. 730°							
89	Сосна			32	5	кавал. 730°							
90	Сосна		24		4	кавал. 730°							
91	Сосна		28		4	кавал. 730°							
92	Сосна			24	5	кавал. 730°							
93	Сосна		32		4	кавал. 730°							
94	Сосна		28		4	кавал. 730°							
95	Сосна		32		4	кавал. 730°							
96	Сосна			24	5	кавал. 730°							
97	Сосна	32			4	кавал. 730°							
98	Сосна		28		4	кавал. 730°							
99	Сосна		24		4	кавал. 730°							

Всього пронумеровано дерев: 34 (всіх видів сосни)

Нумерацію і перелік провели:

П. В. В.  
(посада)  
О. М. В.  
(посада)  
М. В. В.  
(посада)  
М. В. В.  
(посада)

[Підпис]  
(підпис)  
[Підпис]  
(підпис)  
[Підпис]  
(підпис)

М. В. В.  
(ініціали та прізвище)  
В. В. В.  
(ініціали та прізвище)  
М. В. В.  
(ініціали та прізвище)



уро́чище

202 1 року



НУМЕРАЦІЙНА ВІДОМІСТЬ ДЕРЕВ,  
призначених для вибіркової санітарної рубки

2

Житомирська область  
Лісництво **Броницьке**

ДП "Городницьке лісове господарство"

урочище

Квартал № 43 виділ № 18.2 площа 3.0 гектарів

Порядко-вий номер дерев	Порода	Ступінь товщини стовбурів, см			Категорія стану дерева, підстава для вибору	Порядко-вий номер дерев	Порода	Ступінь товщини стовбурів, см			Категорія стану дерева, підстава для вибору
		ділов	п/діл	дров				ділов	п/діл	дров	
1	Сосна	36			4 нах. стовб. >30°	41	Сосна	28			4 нах. стовб. >30°
2	С3		24		4 нах. стовб. >30°	42	С3	32			4 нах. стовб. >30°
3	С3		32		4 нах. стовб. >30°	43	С3		28		4 нах. стовб. >30°
4	С3		32		4 нах. стовб. >30°	44	С3		28		4 нах. стовб. >30°
5	С3	32			4 нах. стовб. >30°	45	С3		32		4 нах. стовб. >30°
6	С3		24		4 нах. стовб. >30°	46	С3		32		4 нах. стовб. >30°
7	С3		24		4 нах. стовб. >30°	47	С3		28		4 злам. стовб.
8	С3	36			4 нах. стовб. >30°	48	С3	44			4 нах. стовб. >30°
9	С3		28		4 нах. стовб. >30°	49	С3	40			4 нах. стовб. >30°
10	С3		28		4 нах. стовб. >30°	50	С3	36			4 нах. стовб. >30°
11	С3	36			4 нах. стовб. >30°	51	С3		32		4 нах. стовб. >30°
12	С3		32		4 нах. стовб. >30°	52	С3	40			4 нах. стовб. >30°
13	С3	44			4 нах. стовб. >30°	53	С3		32		4 нах. стовб. >30°
14	С3		28		4 нах. стовб. >30°	54	С3		24		4 нах. стовб. >30°
15	С3	36			4 нах. стовб. >30°	55	С3	44			4 нах. стовб. >30°
16	С3	36			4 нах. стовб. >30°	56	С3	36			4 нах. стовб. >30°
17	С3		32		4 нах. стовб. >30°	57	С3	48			4 нах. стовб. >30°
18	С3		24		4 нах. стовб. >30°	58	С3			28	4 злам. стовб.
19	С3		28		4 нах. стовб. >30°	59	С3			24	4 злам. стовб.
20	С3	32			4 нах. стовб. >30°	60	С3	44			4 нах. стовб. >30°
21	С3	36			4 нах. стовб. >30°	61	С3		32		4 нах. стовб. >30°
22	С3	40			4 нах. стовб. >30°	62	С3		28		4 нах. стовб. >30°
23	С3		28		4 нах. стовб. >30°	63	С3	40			4 нах. стовб. >30°
24	С3	36			4 нах. стовб. >30°	64	С3		32		4 нах. стовб. >30°
25	С3	36			4 нах. стовб. >30°	65	С3		32		4 нах. стовб. >30°
26	С3		28		4 нах. стовб. >30°	66	С3		28		4 нах. стовб. >30°
27	С3		32		4 нах. стовб. >30°	67	С3			24	5 руда хвоя
28	С3		32		4 нах. стовб. >30°	68	С3	52			4 нах. стовб. >30°
29	С3		28		4 нах. стовб. >30°	69	С3	36			4 нах. стовб. >30°
30	С3	32			4 нах. стовб. >30°	70	С3			24	4 злам. стовб.
31	С3		32		4 нах. стовб. >30°	71	С3	36			4 нах. стовб. >30°
32	С3		28		4 нах. стовб. >30°	72	С3	36			4 нах. стовб. >30°
33	С3	36			4 нах. стовб. >30°	73	С3			28	4 злам. стовб.
34	С3		28		4 нах. стовб. >30°	74	С3		32		4 нах. стовб. >30°
35	С3	40			4 нах. стовб. >30°	75	С3	36			4 нах. стовб. >30°
36	С3			36	5 плодове тіло	76	С3		36		4 нах. стовб. >30°
37	С3		28		4 нах. стовб. >30°	77	С3		32		4 нах. стовб. >30°
38	С3			24	4 злам. стовбур	78	С3		28		4 нах. стовб. >30°
39	С3	32			4 нах. стовб. >30°	79	С3		28		4 нах. стовб. >30°
40	С3			24	4 злам. стовбур	80	С3		28		4 нах. стовб. >30°

Всього пронумеровано дерев:	89 (Вісімдесят дев'ять) укр.
Нумерацію і перелік провели:	
Лісничий (посада)	Мішок Б.П. (ініціали та прізвище)
Ст. лісничий (посада)	Козак С.М. (ініціали та прізвище)
М/А (посада)	Васильчук Ю.М. (ініціали та прізвище)
М/А (посада)	Кучеровський О.П. (ініціали та прізвище)

М/Л  
(посада)

(підпис)

Кичиловук О.П.  
(ініціали та прізвище)

18 серпня 2021 року

Житомирська область  
Лісництво **Броницьке**

ДП "Городницьке лісове господарство"

урочище

Квартал № **48** виділ № **499** площа **1.0** гектарів

Порядк.- вий номер дерев	Порода	Ступінь товщини стовбурів, см			Категорія стану дерева, підстава для вибору	Порядк.- вий номер дерев	Порода	Ступінь товщини стовбурів, см			Категорія стану дерева, підстава для вибору	
		ділов	п/діл	дров				ділов	п/діл	дров		
1	БП			28	4	кох. см. >30°	34	СЗ		32	4	кох. см. >30°
2	БП			28	4	кох. см. >30°	35	СЗ		24	4	кох. см. >30°
3	СЗ		32		4	кох. см. >30°	36	СЗ		36	5	пуща хвоя
4	СЗ	40			4	кох. см. >30°	37	СЗ		32	4	кох. см. >30°
5	СЗ		28		4	кох. см. >30°	38	СЗ		32	4	кох. см. >30°
6	БП			28	4	кох. см. >30°	39	СЗ	36		4	кох. см. >30°
7	СЗ		32		4	кох. см. >30°	40	СЗ		32	4	кох. см. >30°
8	СЗ			24	4	кох. см. >30°	41	СЗ		32	5	пуща хвоя
9	СЗ		32		4	кох. см. >30°	42	СЗ	32		4	кох. см. >30°
10	СЗ		36		4	кох. см. >30°	43	СЗ		32	5	пуща хвоя
11	СЗ		32		4	кох. см. >30°	44	СЗ		28	5	пуща хвоя
12	СЗ	36			4	кох. см. >30°	45	СЗ	36		4	кох. см. >30°
13	СЗ			28	4	кох. см. >30°	46	СЗ	40		4	кох. см. >30°
14	СЗ	40			4	кох. см. >30°	47	СЗ		32	4	кох. см. >30°
15	СЗ			28	4	кох. см. >30°	48	СЗ		36	4	кох. см. >30°
16	СЗ		32		4	кох. см. >30°	49	СЗ		24	4	кох. см. >30°
17	СЗ			24	4	кох. пош. кор. 40%	50	СЗ		32	4	кох. см. >30°
18	СЗ		28		4	кох. пош. кор. 40%	51	СЗ		28	4	кох. см. >30°
19	СЗ		32		4	кох. пош. кор. 40%	52	СЗ		32	4	кох. см. >30°
20	СЗ			24	4	кох. см. >30°	53	СЗ		24	4	кох. см. >30°
21	СЗ		32		4	кох. пош. кор. 40%	54	СЗ		28	4	кох. см. >30°
22	СЗ			24	4	кох. см. >30°	55	СЗ		24	4	кох. см. >30°
23	СЗ		24		4	кох. см. >30°	56	СЗ		24	5	пуща хвоя
24	СЗ		32		4	кох. см. >30°	57	СЗ		32	4	кох. см. >30°
25	СЗ			24	4	кох. см. >30°	58	СЗ	32		4	кох. см. >30°
26	СЗ			24	4	кох. см. >30°	59	СЗ		32	4	кох. см. >30°
27	СЗ		32		4	кох. см. >30°	60	СЗ	36		4	кох. см. >30°
28	СЗ	36			4	кох. см. >30°	61	СЗ		32	4	кох. см. >30°
29	СЗ			32	4	кох. см. >30°	62	СЗ		32	4	кох. см. >30°
30	СЗ			24	4	кох. см. >30°	63	СЗ		32	4	кох. см. >30°
31	СЗ			24	4	кох. см. >30°	64	СЗ		28	4	кох. см. >30°
32	СЗ		28		4	кох. см. >30°	65	БП		28	4	кох. см. >30°
33	СЗ		32		4	кох. см. >30°	66	СЗ		28	4	кох. см. >30°

Всього пронумеровано дерев: **66 (шістдесят шість) дерев**  
Нумерацію і перелік провели:

Міслюк  
(посада)  
ст. майстер  
(посада)  
м. / ч  
(посада)

[підпис]  
(підпис)  
[підпис]  
(підпис)

Мирош Б. П  
(ініціали та прізвище)  
Хорун С. М  
(ініціали та прізвище)  
Розум В. П.  
(ініціали та прізвище)





НУМЕРАЦІЙНА ВІДОМІСТЬ ДЕРЕВ,  
призначених для вибіркової санітарної рубки

Житомирська область  
Лісництво **Броницьке**

ДП "Городницьке лісозе господарство"

урочище \_\_\_\_\_

Квартал № **57** виділ № **3.1** площа **0,5** гектарів

Порядко- вий номер дерев	Порода	Ступінь товщини ствобурів, см			Категорія стану дерева, підстава для вибору		Порядко- вий номер дерев	Порода	Ступінь товщини ствобурів, см			Категорія стану дерева, підстава для вибору	
		ділов	п/діл	дров					ділов	п/діл	дров		
1	Бел		36		4	код. см >30							
2	БП			28	4	код. см >30							
3	СЗ			24	5	зам. стобур							
4	СЗ		32		4	код. см >30							
5	СЗ	48			4	код. см >30							
6	СЗ	32			4	код. см >30							
7	СЗ	40			4	код. см >30							
8	СЗ			24	5	зам. стобур							
9	СЗ		32		4	код. см >30							
10	СЗ		28		4	код. см >30							
11	СЗ		28		4	код. см >30							
12	СЗ			24	5	зам. стобур							
13	СЗ	32			4	код. см >30							
14	СЗ	36			4	код. см >30							
15	СЗ		32		4	код. см >30							
16	СЗ			24	5	зам. стобур							
17	СЗ	36			4	код. см >30							
18	БП		32		5	зам. стобур							
19	СЗ		28		4	код. см >30							
20	СЗ		32		4	код. см >30							
21	СЗ		28		4	код. см >30							
22	СЗ	32			4	код. см >30							
23	СЗ		28		4	код. см >30							
24	БП			28	4	код. см >30							

Всього пронумеровано дерев: **24 (двадцять чотирьох) дерев**  
Нумерацію і перелік провели:

Міщенко  
(посада)  
Ст. Майдан  
(посада)  
Майдан  
(посада)

Міщенко  
(підпис)  
Міщенко  
(підпис)  
Міщенко  
(підпис)

Міщенко Б.П.  
(ініціали та прізвище)  
Міщенко С.М.  
(ініціали та прізвище)  
Міщенко В.П.  
(ініціали та прізвище)

НУМЕРАЦІЙНА ВІДОМІСТЬ ДЕРЕВ,  
призначених для вибіркової санітарної рубки

Житомирська область  
Лісництво **Броницьке**

ДП "Городницьке лісове господарство"  
урочище

Квартал № **51** виділ № **361** площа **15** гектарів

Порядко- вий номер дерев	Порода	Ступінь товщини стовбурів, см			Категорія стану дерева, підстава для вибору		Порядко- вий номер дерев	Порода	Ступінь товщини стовбурів, см			Категорія стану дерева, підстава для вибору	
		ділов	п/діл	дров					ділов	п/діл	дров		
1	Бук			36	4	нах. см > 30	33	СЗ		28		4	нах. см > 30
2	БП			24	4	нах. см > 30	34	СЗ		24		5	руда хвоя
3	СЗ		28		4	нах. см > 30	35	СЗ		24		5	руда хвоя
4	СЗ	36			4	нах. см > 30	36	СЗ		28		4	нах. см > 30
5	СЗ		24		4	нах. см > 30	37	СЗ		24		4	нах. см > 30
6	СЗ	44			4	нах. см > 30	38	СЗ		28		4	нах. см > 30
7	СЗ		32		4	нах. см > 30	39	СЗ	36			4	нах. см > 30
8	СЗ		32		4	нах. см > 30	40	СЗ		32		4	нах. см > 30
9	СЗ	36			4	нах. см > 30	41	СЗ		32		4	нах. см > 30
10	СЗ		24		4	нах. см > 30	42	СЗ		28		4	нах. см > 30
11	СЗ		32		4	нах. см > 30	43	СЗ	40			4	нах. см > 30
12	СЗ			28	4	нах. см > 30	44	СЗ	36			4	нах. см > 30
13	СЗ		32		4	нах. см > 30	45	СЗ		28		4	нах. см > 30
14	СЗ			32	4	нах. см > 30	46	СЗ		32		4	нах. см > 30
15	СЗ			28	4	нах. см > 30	47	СЗ			24	4	нах. см > 30
16	СЗ		32		4	нах. см > 30	48	СЗ			28	4	нах. см > 30
17	СЗ	32			4	нах. см > 30	49	СЗ	32			4	нах. см > 30
18	СЗ			24	4	нах. см > 30	50	СЗ		28		4	нах. см > 30
19	СЗ			24	4	нах. см > 30	51	СЗ			24	4	нах. см > 30
20	СЗ		28		4	нах. см > 30	52	СЗ		32		4	нах. см > 30
21	СЗ		28		4	нах. см > 30	53	СЗ	32			4	нах. см > 30
22	СЗ			28	5	руда хвоя	54	СЗ		32		4	нах. см > 30
23	СЗ		32		4	нах. см > 30	55	СЗ			24	4	нах. см > 30
24	СЗ		24		4	нах. см > 30	56	СЗ		24		4	нах. см > 30
25	СЗ		28		4	нах. см > 30	57	СЗ		28		4	нах. см > 30
26	СЗ			28	5	руда хвоя	58	СЗ		28		4	нах. см > 30
27	СЗ			24	4	нах. см > 30							
28	СЗ		28		4	нах. см > 30							
29	СЗ			24	5	руда хвоя							
30	СЗ		32		4	нах. см > 30							
31	СЗ	32			4	нах. см > 30							
32	СЗ		32		4	нах. см > 30							

Всього пронумеровано дерев: **58 (підпис) вісімдесят вісім)**

Нумерацію і перелік провели:

**Міщенко**  
(посада)

**Ст. Шапестер**  
(посада)

**М / А**  
(посада)

**М / А**  
(посада)

**Міщенко**  
(підпис)

**Козак**  
(підпис)

**Возник**  
(підпис)

**Возник**  
(підпис)

**Міщенко Б.П.**  
(ініціали та прізвище)

**Козак С.М.**  
(ініціали та прізвище)

**Возник Б.П.**  
(ініціали та прізвище)

**Возник Б.П.**  
(ініціали та прізвище)

**21 жовтня** 2021 р



ДП "Городницьке пісозе господарство"  
урочище

22 март 2021 г.

ДП "Городницьке лісове господарство"  
урочище \_\_\_\_\_

Порядковий номер дерева	Порода	Ступінь товщини стовбура, см			Категорія стану дерева. підстава для вибору	Порядковий номер дерева	Порода	Ступінь товщини стовбура, см			Категорія стану дерева. підстава для вибору
		ділов.	п/діл	дров				ділов.	п/діл	дров	
1	Сосна		24		4 нах. стовб. >30°	31	Сосна	36		4 нах. стовб. >30°	
2	С3	36			4 нах. стовб. >30°	32	Сс		28	4 нах. стовб. >30°	
3	С3			24	4 нах. стовб. >30°	33	Сс		36	5 метя відсут.	
4	С3			28	4 нах. стовб. >30°	34	С3	32		4 мех. пош. кор. лел	
5	С3		28		4 нах. стовб. >30°	35	Сс		28	5 метя відсут.	
6	С3		32		4 нах. стовб. >30°	36	С3	36		4 нах. стовб. >30°	
7	С3			24	5 гниль хвоя	37	С3		36	5 гниль хвоя	
8	С3		32		4 нах. стовб. >30°	38	С3		32	4 нах. стовб. >30°	
9	С3		28		4 мех. пош. стовб.	39	Сс		36	5 метя відсут.	
10	С3	36			4 відсут. прикрит	40	С3		32	4 хвоя жовта	
11	С3			32	4 нах. стовб. >30°	41	С3		36	4 гниль. стовб.	
12	С3			24	5 гниль хвоя	42	С3		36	4 нах. стовб. >30°	
13	С3		36		4 нах. стовб. >30°	43	Сс		28	4 нах. стовб. >30°	
14	С3		28		4 хвоя жовта	44	С3		36	4 хвоя жовта	
15	С3			24	4 нах. стовб. >30°	45	С3		36	4 нах. стовб. >30°	
16	С3			32	5 гниль хвоя	46	С3		32	4 нах. стовб. >30°	
17	С3		36		4 нах. стовб. >30°						
18	С3		28		4 нах. стовб. >30°						
19	С3		32		4 нах. стовб. >30°						
20	Сс	32			4 нах. стовб. >30°						
21	Сс			24	5 метя відсут.						
22	Сс			32	5 метя відсут.						
23	Сс			24	5 метя відсут.						
24	С3	36			4 відсут. прикрит						
25	С3		36		4 нах. стовб. >30°						
26	Сс			28	5 метя відсут.						
27	Сс			36	5 метя відсут.						
28	Сс			28	4 нах. стовб. >30°						
29	С3	40			4 нах. стовб. >30°						
30	Сс			36	5 метя відсут.						

(ім'я та прізвище)

2021 року

НУМЕРАЦІЙНА ВІДОМІСТЬ ДЕРЕВ,  
призначених для вибіркової санітарної рубки

Житомирська область  
Лісництво **Броницьке**

ДП "Городницьке лісове господарство"  
урочище \_\_\_\_\_

Квартал № **52** виділ № **6,6** площа **2,5** гектарів

Порядко-вий номер дерева	Порода	Ступінь товщини стовбурів, см			Категорія стану дерева, підстава для вибору	Порядко-вий номер дерева	Порода	Ступінь товщини стовбурів, см			Категорія стану дерева, підстава для вибору
		ділов	п/діл	дров				ділов	п/діл	дров	
01	Сосна	40			4	84	Сосна	28			4
02	Сосна		32		4	85	Сосна	44			4
03	Сосна			36	5	86	Сосна	28			4
04	Сосна			24	5	87	Сосна	36			4
05	Сосна			82	5	88	Сосна	28			4
06	Сосна	28			4	89	Сосна	36			4
07	Сосна			36	5	90	Сосна	82			4
08	Сосна			36	5	91	Сосна		24	6	4
09	Сосна	36			4	92	Сосна		82	5	4
10	Сосна		40		4	93	Сосна	28			4
11	Сосна		82		4	94	Сосна	82			4
12	Сосна	48			4	95	Сосна		28	5	4
13	Сосна		36		4	96	Сосна	28			4
14	Сосна	28			4	97	Сосна		40	5	4
15	Сосна			28	5	98	Сосна	32			4
16	Сосна		36		4	99	Сосна	40			4
17	Сосна	40			4	100	Сосна	36			4
18	Сосна			28	5	101	Сосна	40			4
19	Сосна			24	5	102	Сосна	28			4
20	Сосна		82		4	103	Сосна	24			4
21	Сосна	28			4	104	Сосна	28			4
22	Сосна		82		4	105	Сосна	28			4
23	Сосна	36			4	106	Сосна	82			4
24	Сосна			36	5	107	Сосна	28			4
25	Сосна		82		4	108	Сосна	82			4
26	Сосна			28	5	109	Сосна	32			4
27	Сосна	40			4	110	Сосна	52			4
28	Сосна		82		4	111	Сосна	36			4
29	Сосна	28			4	112	Сосна	40			4
30	Сосна	40			4	113	Сосна	40			4
31	Сосна		82		4	114	Сосна	28			4
32	Береза			24	4	115	Сосна	82			4
33	Сосна	28			4	116	Сосна	44			4

Всього пронумеровано дерев **66**  
Нумерацію і перелік провели

**П. Зенд**  
(посада)  
**С. М. П.**  
(посада)  
**М. П. П.**  
(посада)

**М. П. П.**  
(посада)  
**М. П. П.**  
(посада)  
**М. П. П.**  
(посада)

**М. П. П.**  
(посада)  
**М. П. П.**  
(посада)  
**М. П. П.**  
(посада)



урочище

Виділ №

площа 2,50 гектарів

Kaplan B.12.

НУМЕРАЦІЙНА ВІДОМІСТЬ ДЕРЕВ,  
призначених для вибіркової санітарної рубки

Житомирська область  
Лісництво **Броницьке**

ДП "Городницьке лісове господарство"

урочище

Квартал № **52** виділ № **10.3** площа **1.0** гектарів

Порядко- вий номер дерева	Порода	Ступінь товщини стовбурів, см			Категорія стану дерева, підстава для вибору	Порядко- вий номер дерева	Порода	Ступінь товщини стовбурів, см			Категорія стану дерева, підстава для вибору
		ділове	п/діл	дров				ділове	п/діл	дров	
1	Росиця		32		4 нах. см. >30°	34	С3		32		4 нах. см. >30°
2	С3	40			4 нах. см. >30°	35	С3	32			4 нах. см. >30°
3	С3			28	4 нах. см. >30°	36	С3		32		4 нах. см. >30°
4	С3		28		4 нах. см. >30°	37	С3			32	5 руде хвоя
5	С3	32			4 нах. см. >30°	38	С3			32	5 руде хвоя
6	С3			28	4 нах. см. >30°	39	С3	36			4 нах. см. >30°
7	С3			28	4 нах. см. >30°	40	С3		28		4 нах. см. >30°
8	С3	36			4 нах. см. >30°	41	С3	36			4 нах. см. >30°
9	С3		28		4 нах. см. >30°	42	С3			28	5 руде хвоя
10	С3	36			4 нах. см. >30°	43	С3		32		4 нах. см. >30°
11	С3			24	4 нах. см. >30°	44	С3		36		4 нах. см. >30°
12	С3		32		4 нах. см. >30°	45	С3		28		4 нах. см. >30°
13	С3			24	4 нах. см. >30°	46	С3	36			4 нах. см. >30°
14	С3		28		4 нах. см. >30°	47	С3		28		4 нах. см. >30°
15	С3			24	4 нах. см. >30°	48	С3		28		4 нах. см. >30°
16	С3			28	5 руде хвоя	49	С3		28		4 нах. см. >30°
17	С3		36		4 нах. см. >30°	50	С3		28		4 нах. см. >30°
18	С3			28	5 руде хвоя	51	С3	32			4 нах. см. >30°
19	С3	40			4 нах. см. >30°	52	С3	36			4 нах. см. >30°
20	С3			32	5 руде хвоя	53	С3		36		4 нах. см. >30°
21	С3		32		4 нах. см. >30°	54	С3			28	4 нах. см. >30°
22	С3			24	4 нах. см. >30°	55	С3		32		4 нах. см. >30°
23	С3	36			4 нах. см. >30°	56	С3		28		4 нах. см. >30°
24	С3			36	5 руде хвоя	57	С3			28	5 руде хвоя
25	С3		28		4 нах. см. >30°	58	С3			32	5 руде хвоя
26	С3		36		4 нах. см. >30°	59	С3			28	5 руде хвоя
27	С3		28		4 нах. см. >30°	60	С3			32	5 руде хвоя
28	С3	36			4 нах. см. >30°						
29	С3		28		4 нах. см. >30°						
30	С3		32		4 нах. см. >30°						
31	С3	32			4 нах. см. >30°						
32	С3		28		4 нах. см. >30°						
33	С3			24	5 руде хвоя						

Всього пронумеровано дерев  
Нумерацію і перелік провели:

Михайленко  
(посада)  
Степаненко  
(посада)  
М.М.  
(посада)

19 липня 2021 р

Михайленко  
(підпис)  
Степаненко  
(підпис)  
М.М.  
(підпис)

Михайленко Б.П.  
(підпис та прізвище)  
Степаненко С.М.  
(підпис та прізвище)  
Михайленко І.П.  
(підпис та прізвище)

$N^2$ 

ДП "Городницьке лісове господарство"  
урочище \_\_\_\_\_

Квартал № 53 виділ № 20.1 площа 1.0 гектарів

Всього пронумеровано дерев  
Нумерацію і перелік провели:

14 (Одинадцять)

1. Детров С.П.  
 (ініціали та прізвище)  
 2. Варшавський Д.Є.  
 (ініціали та прізвище)  
 3. Григор'єв С.П.  
 (ініціали та прізвище)  
 4. Байрач С.П.  
 (ініціали та прізвище)

18 08 2021 року







НУМЕРАЦІЙНА ВІДОМІСТЬ ДЕРЕВ,  
призначених для вибіркової санітарної рубки

Житомирська область  
Лісництво **Броницьке**

ДП "Городницьке лісове господарство"

урочище

Квартал №

68

виділ №

37

площа

1,8

гектарів

Порядко- вий номер дерев	Порода	Ступінь товщини ствобурів, см			Категорія стану дерева, підстава для вибору		Порядко- вий номер дерев	Порода	Ступінь товщини ствобурів, см			Категорія стану дерева, підстава для вибору	
		ділов	п/діл	дров					ділов	п/діл	дров		
01	Сосна			24	5	хвост пур							
02	Сосна			26	5	хвост пур							
03	Сосна			28	5	хвост пур							
04	Береза			24	5	листя білий							
05	Сосна	36			4	хвост пур							
06	Сосна	40			4	хвост пур							
07	Сосна		28		4	хвост пур							
08	Сосна		24		4	хвост пур							
09	Сосна		24		4	хвост пур							
10	Сосна		28		4	хвост пур							
11	Сосна		28		4	хвост пур							
12	Сосна			40	5	хвост пур							
13	Сосна			26	5	хвост пур							
14	Сосна			26	5	хвост пур							
15	Сосна		28		4	хвост пур							
16	Сосна	32			4	хвост пур							
17	Сосна		28		4	хвост пур							
18	Сосна	26			4	хвост пур							
19	Сосна		28		4	хвост пур							
20	Сосна		26		4	хвост пур							
21	Сосна		26		4	хвост пур							
22	Сосна	40			4	хвост пур							
23	Сосна		28		4	хвост пур							
24	Сосна		28		4	хвост пур							
25	Сосна			24	5	хвост пур							
26	Сосна			24	5	хвост пур							
27	Сосна	26			4	хвост пур							
28	Сосна		28		4	хвост пур							
29	Сосна		28		4	хвост пур							
30	Сосна	28			4	хвост пур							
31	Сосна	40			4	хвост пур							

Всього пронумеровано дерев 31 (Григорій орне дерево)  
Нумерацію і перелік провели:

П. Рибко  
(посада)  
О. Мельник  
(посада)  
М. Рибко  
(посада)

24 лютого 2021 р

(підпис)  
(підпис)  
(підпис)

Григорій Б.П.  
(ініціали та прізвище)  
Григорій Б.П.  
(ініціали та прізвище)  
Григорій Б.П.  
(ініціали та прізвище)

НУМЕРАЦІЙНА ВІДОМІСТЬ ДЕРЕВ,  
призначених для вибіркової санітарної рубки

Житомирська область  
Лісництво **Броницьке**

ДП "Городницьке лісове господарство"

урочище \_\_\_\_\_

Квартал № **52** виділ № **6/5** площа **10** гектарів

Порядко-вий номер дерев	Порода	Ступінь товщини стовбурів, см			Категорія стану дерева, підстава для вибору	Порядко-вий номер дерев	Порода	Ступінь товщини стовбурів, см			Категорія стану дерева, підстава для вибору	
		ділов	п/діл	дров				ділов	п/діл	дров		
1	Роси	32			4	лих. см >30	34	с3		28	4	лих. см >30
2	с3		32		4	лих. см >30	35	с3		24	4	лих. см >30
3	с3		28		4	лих. см >30	36	с3	40		4	лих. см >30
4	с3		28		4	лих. см >30	37	с3		28	4	лих. см >30
5	с3		28		4	лих. см >30	38	с3		36	4	лих. см >30
6	с3		28		4	лих. см >30	39	с3		32	4	лих. см >30
7	с3	32			4	лих. см >30	40	с3		28	4	лих. см >30
8	с3			24	4	лих. см >30	41	с3	40		4	лих. см >30
9	с3		32		4	лих. см >30	42	с3		36	4	лих. см >30
10	с3		32		4	лих. см >30	43	с3		32	4	лих. см >30
11	с3			24	4	лих. см >30	44	с3		24	4	лих. см >30
12	с3	36			4	лих. см >30	45	с3		28	5	лих. см >30
13	с3		32		4	лих. см >30	46	с3		24	4	лих. см >30
14	с3		32		4	лих. см >30	47	с3		24	4	лих. см >30
15	с3			24	4	лих. см >30	48	с3		28	4	лих. см >30
16	с3		28		4	лих. см >30						
17	с3	40			4	лих. см >30						
18	с3	36			4	лих. см >30						
19	с3			32	4	лих. см >30						
20	с3	36			4	лих. см >30						
21	с3		40		4	лих. см >30						
22	с3			32	5	лих. см >30						
23	БП			28	4	лих. см >30						
24	с3	32			4	лих. см >30						
25	с3		32		4	лих. см >30						
26	с3	44			4	лих. см >30						
27	с3			28	5	лих. см >30						
28	Вільха			32	4	лих. см >30						
29	с3	36			4	лих. см >30						
30	с3		32		4	лих. см >30						
31	с3	36			4	лих. см >30						
32	с3	36			4	лих. см >30						
33	БП			28	4	лих. см >30						

Всього пронумеровано дерев: **48 (сорок вісім) штук**  
Нумерацію і перелік провели:

лісничий  
(посада)  
м. майстер  
(посада)  
м. / а  
(посада)

[підпис]  
(підпис)  
[підпис]  
(підпис)

лісничий Б. П.  
(ініціали та прізвище)  
м. м.  
(ініціали та прізвище)  
Підпис. В. П.  
(ініціали та прізвище)



НУМЕРАЦІЙНА ВІДОМІСТЬ ДЕРЕВ,  
призначених для вибіркової санітарної рубки

Житомирська область

ДП "Городницьке лісове господарство"

Лісництво

Брошчине

урочище

Квартал № 54

виділ № 27.1

площа 1.8

гектарів

Порядко-вий номер дерева	Порода	Ступінь товщини стовбурів, см			Категорія стану дерева, підстава для вибору	Порядко-вий номер дерева	Порода	Ступінь товщини стовбурів, см			Категорія стану дерева, підстава для вибору
		ділов	п/діл	дров				ділов	п/діл	дров	
1	БП		32		4 нах. стовб > 30°	31	БП			24	4 нах. стовб > 30°
2	СЗ		28		4 хвоя м'як. зелена						
3	Ос			24	4 нах. стовб > 30°						
4	СЗ	40			4 нах. стовб > 30°						
5	СЗ		32		4 нах. пошк. стовбур						
6	Лрб			24	4 нах. стовб > 30°						
7	ВЛЧ		28		4 нах. стовб > 30°						
8	СЗ	36			4 нах. стовб > 30°						
9	Лрб			24	4 нах. стовб > 30°						
10	Лрб			24	4 нах. стовб > 30°						
11	ВЛЧ		32		4 лещя товща						
12	БП			24	4 нах. стовб > 30°						
13	СЗ		28		4 нах. стовб > 30°						
14	СЗ		36		4 нах. стовб > 30°						
15	БП		36		4 нах. стовб > 30°						
16	Лрб			24	4 нах. стовб > 30°						
17	Лрб			28	4 нах. стовб > 30°						
18	СЗ	36			4 нах. стовб > 30°						
19	БП		28		4 нах. стовб > 30°						
20	СЗ		32		4 хвоя м'як. зелена						
21	Ос			40	5-бідс. лещя						
22	СЗ		28		4 хвоя м'як. зелена						
23	СЗ		52		4 нах. стовб > 30°						
24	СЗ		36		4 хвоя м'як. зелена						
25	БП			28	5-бідс. лещя						
26	СЗ		60		4 нах. стовб > 30°						
27	СЗ	36			4 хвоя м'як. зелена						
28	БП		28		4 нах. стовб > 30°						
29	Лрб			24	4 нах. стовб > 30°						
30	Лрб			24	4 нах. стовб > 30°						

Всього пронумеровано дерев 31 (тридцять один)  
Нумерацію і перелік провели.

м. Гоща:  
(посада)

м. м. л.  
(посада)

м. л.  
(посада)

(посада)

(підпис)

(підпис)

(підпис)

(підпис)

Міхась Б. П.  
(ініціали та прізвище)

Козак С. М.  
(ініціали та прізвище)

Думенко В. М.  
(ініціали та прізвище)

(ініціали та прізвище)

12 липня

2021 року

НУМЕРАЦІЙНА ВІДОМІСТЬ ДЕРЕВ,  
призначених для вибіркової санітарної рубки

Житомирська область  
Лісництво **Броницьке**

ДП "Городницьке лісове господарство"  
урочище \_\_\_\_\_

Квартал № **58** виділ № **7.1** площа **0,8** гектарів

Порядко- вий номер дерева	Порода	Ступінь товщини стовбурів, см			Категорія стану дерева, підстава для вибору	Порядко- вий номер дерева	Порода	Ступінь товщини стовбурів, см			Категорія стану дерева, підстава для вибору
		ділов	п/діл	дров				ділов	п/діл	дров	
1	Белка		24		4 нах. стовб.						
2	СЗ		28		4 нах. ст. >30						
3	СЗ		24		4 нах. ст. >30						
4	СЗ		24		4 нах. ст. >30						
5	СЗ			24	5 густа хвоя						
6	СЗ		28		4 нах. ст. >30						
7	СЗ		24		4 нах. ст. >30						
8	Береза			24	4 нах. ст. >30						
9	БП		32		4 нах. ст. >30						
10	БП			24	4 нах. ст. >30						
11	СЗ		28		4 нах. ст. >30						
12	СЗ			24	4 нах. ст. >30						
13	СЗ		28		4 нах. ст. >30						
14	БП		28		4 нах. ст. >30						
15	СЗ		24		4 нах. ст. >30						
16	СЗ		24		4 нах. ст. >30						
17	СЗ		28		4 нах. ст. >30						
18	СЗ		24		4 нах. ст. >30						
19	СЗ	32			4 нах. ст. >30						
20	СЗ			24	5 густа хвоя						
21	СЗ			32	5 густа хвоя						

Всього пронумеровано дерев: **21 (двадцять один) дерев**

Нумерацію і перелік провели:

Міснечий  
(посада)  
Ст. Митенко  
(посада)  
Митенко Миса  
(посада)  
У Митенко 2021 р

[Підпис]  
(підпис)  
[Підпис]  
(підпис)  
[Підпис]  
(підпис)

Міжук Б.П.  
(ініціали та прізвище)  
Жура С.М.  
(ініціали та прізвище)  
Виношко В.М.  
(ініціали та прізвище)

Житомирська область  
Лісництво **Броницьке**

ДП "Городницьке лісове господарство"

урочище

Квартал №

58

виділ №

34.3

площа

1

гектарів

Порядковий номер дерева	Порода	Ступінь товщини стовбурів, см			Категорія стану дерева, підстава для вибору	Порядковий номер дерева	Порода	Ступінь товщини стовбурів, см			Категорія стану дерева, підстава для вибору
		ділов	п/діл	дров				ділов	п/діл	дров	
1	Сосна	36			4	мх. ет. >30°					
2	С3	36			4	мх. ет. >30°					
3	Ор			40	4	мх. ет. >30°					
4	БЛЧ			36	4	мх. ет. >30°					
5	БП			28	4	мх. ет. >30°					
6	С3		44		4	мх. ет. >30°					
7	С3		28		4	мх. ет. >30°					
8	С3		28		4	мх. ет. >30°					
9	С3	44			4	мх. пом. ет. об.					
10	С3		32		4	мх. пом. ет. об.					
11	С3		28		4	мх. ет. >30°					
12	С3		24		4	мх. ет. >30°					
13	С3		40		4	мх. пом. ет. об.					
14	С3		36		4	мх. - пом. ет. об.					
15	С3			24	5	руда хвоя					
16	С3	36			4	мх. ет. >30°					
17	С3	40			4	мх. пом. ет. об.					
18	С3		36		4	мх. - пом. ет. об.					
19	БП			40	4	мх. ет. >30°					
20	С3	52			4	мх. ет. >30°					
21	С3		28		4	мх. ет. >30°					
22	С3		28		4	мх. ет. >30°					
23	С3			24	4	мх. ет. >30°					
24	С3		32		4	мх. пом. ет. об.					
25	С3			32	5	руда хвоя					
26	С3	40			4	мх. - пом. ет. об.					
27	С3		28		4	мх. - пом. ет. об.					
28	С3		28		4	мх. - пом. ет. об.					

Всього пронумеровано дерев: 28 (двадцять вісім) дерев

Нумерацію і перелік провели:

Міхалюк (посада)

Сит. мотилев (посада)

Мотилев (посада)

9 липня 2021 р

Міхалюк (посада)

Сит. мотилев (посада)

Мотилев (посада)

9 липня 2021 р

Міхалюк Б.П. (ініціали та прізвище)

Мотилев С.М. (ініціали та прізвище)

Мотилев В.М. (ініціали та прізвище)

ДП "Городницьке лісове господарство"  
 урочище \_\_\_\_\_

гектарів

Міглюк Б.П.  
(ініціали та прізвище)  
Козак С.М.  
(ініціали та прізвище)  
Рученко ІЗ.ел.  
(ініціали та прізвище)



НУМЕРАЦІЙНА ВІДОМІСТЬ ДЕРЕВ,  
призначених для вибіркової санітарної рубки

Житомирська область  
Лісництво **Броницьке**

ДП "Городницьке лісове господарство"  
урочище \_\_\_\_\_

Квартал № **67** виділ № **13/1** площа **1.0** гектарів

Порядко- вий номер дерев	Порода	Ступінь товщини стовбурів, см			Категорія стану дерева, підстава для вибору	Порядко- вий номер дерев	Порода	Ступінь товщини стовбурів, см			Категорія стану дерева, підстава для вибору
		ділов	п/діл	дров				ділов	п/діл	дров	
1	Бел		28		4 нах. ст. >30°						
2	СЗ		28		4 нах. ст. >30°						
3	СЗ	36			4 нах. ст. >30°						
4	СЗ		28		4 нах. ст. >30°						
5	СЗ		36		4 нах. ст. >30°						
6	СЗ			24	4 нах. ст. >30°						
7	СЗ	36			4 нах. ст. >30°						
8	СЗ		28		4 нах. ст. >30°						
9	СЗ		28		4 осмб. дерева						
10	СЗ			28	4 нах. ст. >30°						
11	СЗ		28		4 нах. ст. >30°						
12	СЗ		28		4 нах. ст. >30°						
13	СЗ		32		4 нах. ст. >30°						
14	СЗ		32		4 нах. ст. >30°						
15	СЗ		28		4 нах. ст. >30°						
16	СЗ		28		4 нах. ст. >30°						
17	СЗ			28	4 нах. ст. >30°						
18	СЗ		28		4 нах. ст. >30°						
19	СЗ	32			4 нах. ст. >30°						
20	СЗ		32		4 нах. ст. >30°						
21	СЗ		28		4 нах. ст. >30°						
22	СЗ	32			4 нах. ст. >30°						
23	СЗ		32		4 нах. ст. >30°						
24	СЗ	36			4 нах. ст. >30°						

Всього пронумеровано дерев: **24 (двадцять чотирьох) дерев**  
Нумерацію і перелік провели:

Мендосий  
(посада)  
М. М. М. М. М.  
(посада)  
М. М. М.  
(посада)

М. М. М.  
(підпис)  
М. М. М.  
(підпис)  
М. М. М.  
(підпис)

М. М. М.  
(ініціали та прізвище)  
М. М. М.  
(ініціали та прізвище)  
М. М. М.  
(ініціали та прізвище)

НУМЕРАЦІЯ ВІДОМІСТЬ ДЕРЕВ  
призначених для вибіркової санітарної рубки

Житомирська область  
Лісництво Городницьке

ДП "Городницьке лісове господарство"  
урочище \_\_\_\_\_

Квартал № 9 вид № 37 площа 1.1 гектарів

Порядок нумерації дерев	Порода	Ступінь товщини стовбура см			Категорія стану дерева, підстава для вибору	Порода	Ступінь товщини стовбура см			Категорія стану дерева, підстава для вибору
		ділове	п/діл	дрова			ділове	п/діл	дрова	
1	сосна	36			4 макс. стовб. понад 30"					
2	сосна	52			4 макс. стовб. понад 30"					
3	сосна			32	5 част. стовб. понад 30"					
4	сосна			44	5 част. стовб. понад 30"					
5	сосна			48	5 відг. стовб. понад 30"					
6	сосна			52	5 відг. стовб. понад 30"					
7	сосна			36	5 відг. стовб. понад 30"					
8	сосна			40	5 відг. стовб. понад 30"					
9	сосна			32	5 част. стовб. понад 30"					
10	сосна			52	5 част. стовб. понад 30"					
11	сосна	36			4 макс. стовб. понад 30"					
12	сосна	28			4 макс. стовб. понад 30"					
13	сосна		18		5 відг. стовб. понад 30"					
14	сосна			36	5 відг. стовб. понад 30"					
15	сосна			24	5 відг. стовб. понад 30"					
16	сосна			40	5 відг. стовб. понад 30"					
17	сосна	32			4 макс. стовб. понад 30"					

Всього пронумеровано дерев: \_\_\_\_\_  
Нумерацію і перелік провели \_\_\_\_\_

А. М. М. М. М.  
М. М. М. М. М.  
М. М. М. М. М.

*Сімонович*  
*Сімонович*  
*Сімонович*

Грушчинський Р. М.  
Маларчук М. З.  
Стахурський І. В.

12 07 2021 року

ДП "Городницьке лісове господарство"  
 урочище \_\_\_\_\_

Квартал № 10 виділ № 55.1 площа 30 гектарів

Посадка	Порода	Ступінь товщини стовбура, см		Категорія стану дерева, підстава для вибору	Порода	Ступінь товщини стовбура, см		Категорія стану дерева, підстава для вибору
		ділов./п/д/п	висота			ділов./п/д/п	висота	
1	Сосна	32		4	Сосна	32		4
2	-	32		4	-	36		4
3	-		32	5	-	40		4
4	-		24	5	-	36		5
5	-		32	5	-	24		5
6	-	28		4	-		32	5
7	-		36	4	-		32	5
8	-		28	5	-	24		4
9	-		28	5	-	24		4
10	-		28	5	-	28		4
11	-	28		4	-		32	5
12	-		28	5	-	24		5
13	-		28	5	-	28		5
14	-		28	5	-		32	5
15	-		36	5	-		24	5
16	-	28		4	-		24	5
17	-		32	4	-	28		4
18	-		32	4	-	32		4
19	-	52		4	-		32	5
20	-		36	5	-		26	5
21	-		32	5	-		24	5
22	-		28	5	-		32	5
23	-		40	5	-	24		4
24	-		24	5	-	36		4
25	-	24		4	-	32		4
26	-	32		4	-		32	5
27	-	28		4	-	32		5
28	-		36	5	-	32		5
29	-		24	5	-	32		4
30	-		32	5	-	28		4
31	-		32	5	-		28	5
32	-	32		4	-		28	5
33	-	28		4	-			
34	-		32	5	-			
35	-		40	5	-			
36	-		24	5	-			
37	-		24	5	-			
38	-		32	5	-			
39	-		32	5	-			
40	-	32		4	-			

Всього прочумовано дерев

Нумерація і порядок проведених

1 - 800

Peru 1-20<sup>th</sup>

Mr. Liles

Синдсесм ~~660~~ 172

Белый гир Р.М.

Soeben ist M. M.

Смохуровка и Л.В.

НУМЕРАЦІЙНА ВІДОМІСТЬ ДЕРЕВ,  
призначених для вибіркової санітарної рубки

Житомирська область  
Лісництво Городницьке

ДП "Городницьке лісове господарство"  
урочище \_\_\_\_\_

Квартал № 21 виділ № 36 площа 2-2 гектарів

Порядковий номер дерева	Порода	Ступінь товщини стовбура, см			Категорія стану дерева, підстава для вибору	Порядковий номер дерева	Порода	Ступінь товщини стовбура, см			Категорія стану дерева, підстава для вибору	
		ділове	плід	дров				ділове	плід	дров		
1	Сосна			28	5	Росли слоня дерева	41	Сосна		32	5	Росли слоня дерева
2	Білка			24	6	Росли слоня дерева	42	-		44	5	-
3	Сосна	90			4	Мох на корі	43	-		32	5	-
4	-	36			4	Мох на корі	44	-	24		4	Мох на корі 30°
5	-			32	5	Мох на корі 30°	45	-	28		4	-
6	-			32	5	-	46	-	32		4	-
7	-			32	5	-	47	-	36		4	-
8	-	32			4	Мох на корі 30°	48	-	32		4	Мох на корі 30°
9	-			28	5	Мох на корі 30°	49	-	24		4	Мох на корі 30°
10	-			44	5	-	50	-		32	5	Мох на корі 30°
11	-			28	5	Мох на корі 30°	51	-	24		4	Мох на корі 30°
12	-			28	5	Мох на корі 30°	52	-	28		4	Мох на корі 30°
13	-	24			4	Мох на корі 30°	53	-		24	5	Мох на корі
14	-	28			4	-	54	-	44		4	Мох на корі
15	-			44	5	Ск. зростає	55	-	32		5	Ск. зростає
16	-			24	5	Росли слоня дерева	56	-		28	5	Росли слоня дерева
17	-			24	5	-	57	-	32		4	Мох на корі 30°
18	-	32			4	Мох на корі 30°	58	-	24		5	Мох на корі 30°
19	-			28	5	Мох на корі 30°	59	-		28	5	Мох на корі 30°
20	-			24	5	-	60	-		32	5	-
21	-	36			4	Мох на корі 30°						
22	-			24	5	Мох на корі 30°						
23	-			36	5	-						
24	-	24			4	Мох на корі 30°						
25	-			28	5	Мох на корі 30°						
26	-			28	5	-						
27	-	28			4	Мох на корі 30°						
28	-	36			4	-						
29	-			32	5	Росли слоня дерева						
30	-			48	5	-						
31	-			32	5	-						
32	-			24	5	Мох на корі 30°						
33	-			28	5	-						
34	-			28	5	-						
35	-			28	5	-						
36	-			24	5	-						
37	-	36			4	Мох на корі 30°						
38	-			32	5	Росли слоня дерева						
39	-			24	5	-						
40	-			28	5	-						

Всього пронумеровано дерев

Нумерація і перелік провели:

Л-744  
(посада)  
Пом. А-20  
(посада)  
М. М. М.  
(посада)

М. М. М. (60)  
(посада)  
(посада)  
(посада)

Будий сак Р.14  
(посада)  
Будий сак М.М.  
(посада)  
Будий сак М.Б.  
(посада)

12 07 2021 року



НУМЕРАЦІЙНА ВІДОМІСТЬ ДЕРЕВ,  
призначених для вибіркової санітарної рубки

Житомирська область  
Лісництво Городницьке

ДП "Городницьке лісове господарство"  
учорщище

Квартал № 2 2 виділ № 2 8 площа 3 5 гектарів

Порядковий номер дерева	Порода	Ступінь товщини стовбура см			Категорія стану дерева підстава для вибору		Порядковий номер дерева	Порода	Ступінь товщини стовбура см			Категорія стану дерева підстава для вибору	
		ділов	підлі	дров	ділов	підлі			дров	ділов	підлі	дров	ділов
1	БСНКА	32			4	НАХ КИНО 30°	41	БСНКА	24			4	НАХ СМ КИНО 30°
2	-		32		5	НАХ КИНО 30°	42	-		32		7	-
3	-	24			4	НАХ КИНО 30°	43	-	24			4	-
4	-	24			4	-	44	-		32		5	НАХ КИНО 30°
5	-		32		5	НАХ КИНО 30°	45	-	24			4	НАХ КИНО 30°
6	-		28		5	НАХ КИНО 30°	46	-	24			4	-
7	-		24		5	-	47	-	36			4	-
8	-		28		5	-	48	-	24			4	-
9	ДУБ		24		5	НАХ КИНО 30°	49	-	28			4	-
10	БСНКА		40		5	НАХ КИНО 30°	50	-	24			4	-
11	-		28		4	НАХ КИНО 30°	51	БСНКА		32		5	НАХ КИНО 30°
12	-		40		4	НАХ КИНО 30°	52	-		36		6	НАХ КИНО 30°
13	-		28		5	НАХ КИНО 30°	53	БСНКА	28			4	НАХ КИНО 30°
14	-		28		5	НАХ КИНО 30°	54	-	24			4	НАХ КИНО 30°
15	-		28		5	-	55	БСНКА		36		6	НАХ КИНО 30°
16	-		24		5	-	56	БСНКА	28			4	НАХ КИНО 30°
17	-		28		5	-	57	-	28			4	-
18	-		24		5	НАХ КИНО 30°	58	-	32			4	-
19	-		24		5	-	59	-	24			5	НАХ КИНО 30°
20	-		24		5	-	60	-		24		5	НАХ КИНО 30°
21	-		24		5	-	61	-		32		5	НАХ КИНО 30°
22	-		24		5	-	62	-		36		5	-
23	-	24			4	НАХ КИНО 30°	63	-		24		5	НАХ КИНО 30°
24	-	28			4	-	64	-		28		5	-
25	-	28			4	-	65	-		32		5	-
26	-	32			4	-	66	-	24			4	НАХ КИНО 30°
27	-	32			4	-	67	-		24		5	НАХ КИНО 30°
28	-		28		5	НАХ КИНО 30°	68	-	24			4	НАХ КИНО 30°
29	-		32		5	НАХ КИНО 30°	69	-		28		5	НАХ КИНО 30°
30	-		40		4	НАХ КИНО 30°	70	-		28		5	-
31	-		36		4	-	71	-		28		5	-
32	-		28		5	НАХ КИНО 30°	72	-	28			4	НАХ КИНО 30°
33	-		24		5	-	73	-	32			4	-
34	-		24		5	НАХ КИНО 30°	74	-	28			4	-
35	-		32		5	НАХ КИНО 30°	75	-	24			4	-
36	-	32			4	НАХ КИНО 30°	76	-	28			4	-
37	-		32		5	НАХ КИНО 30°	77	-	32			4	-
38	-		24		5	НАХ КИНО 30°	78	-		24		5	НАХ КИНО 30°
39	-	32			4	НАХ КИНО 30°	79	-		32		5	НАХ КИНО 30°
40	-		36		4	НАХ КИНО 30°	80	-		24		5	-

Всього пронумеровано дерев:

Нумерацію і перелік провели:

дубицька дача



ДП "Городницьке лісове господарство"  
 урочище

Нумерацію і перелік провести:

2021 2020

НУМЕРАЦІЙНА ВІДОМІСТЬ ДЕРЕВ  
призначених для вибіркової санітарної рубки

Житомирська область  
Лісництво Городницьке

ДП "Городницьке лісове господарство"  
урочище \_\_\_\_\_

Квартал № 22 виділ № 28 площа 9,5 гектарів

Порядковий номер дерева	Порода	Ступінь товщини стовбурів, см			Категорія стану дерева, підстава для вибору	Порядковий номер дерева	Порода	Ступінь товщини стовбурів, см			Категорія стану дерева, підстава для вибору
		ділов	п/діл	дров				ділов	п/діл	дров	
161	СОСНА	28			4	162	-				4
162	-	32			4	163	-				4
163	-	28			4	164	-				5
164	-			28	5	165	-				5
165	-			32	5	166	-				5
166	-			28	5	167	-				5
167	-			24	5	168	-				5
168	-			36	5	169	-				5
169	-			24	5	170	-				5
170	-			24	5	171	-				5
171	-			40	5	172	-				5
172	-		36		5	173	-				4
173	-	24			4	174	-				4
174	-	28			4	175	-				4
175	-	28			4	176	-				4
176	-	32			4	177	-				4
177	-	40			4	178	-				4
178	-		32		4	179	-				5
179	-		24		5	180	-				5
180	-		24		5	181	-				5
181	-		28		5	182	-				5
182	-		32		5	183	-				5
183	-		24		5	184	-				5
184	-		28		5	185	-				5
185	-		36		5	186	-				5
186	-		32		5	187	-				4
187	-	28			4	188	-				4
188	-	36			4						

Всього пронумеровано дерев: сто вісімнадцять (188)

Нумерацію і перелік провели:

Л. Гуц  
Пом. Л. Г. Г.  
М. Гуц

[Підпис]  
[Підпис]  
[Підпис]

Будейчук Р. М.  
Тетяна М. М.  
Тетяна М. Б.

12 07 2021 року

НУМЕРАЦІЙНА ВІДОМОСТЬ ДЕРЕВ,  
призначених для вибіркової санітарної рубки

Житомирська область  
Лісництво Городницьке

ДП "Городницьке лісове господарство"

с/рочище

Квартал № 23 виділ № 22 площа 2.4 гектарів

Порядковий номер дерева	Порода	Ступінь товщини стовбура, см			Категорія стану дерева, підстава для вибору	Порядковий номер дерева	Порода	Ступінь товщини стовбура, см			Категорія стану дерева, підстава для вибору
		ділове	підп.	дрин				ділове	підп.	дрин	
1	СОСНА	28			4. КОХ. СМ. КОХ. 30°	41	СІМКА	28			4. КОХ. СМ. КОХ. 30°
2	-		24		5. КОХ. СМ. КОХ. 30°	42	-	28			5. КОХ. СМ. КОХ. 30°
3	-	36			7. КОХ. СМ. КОХ. 30°	43	-		32		5. КОХ. СМ. КОХ. 30°
4	-		32		5. КОХ. СМ. КОХ. 30°	44	-		24		5. -
5	-	28			4. КОХ. СМ. КОХ. 30°	45	-	28			4. КОХ. СМ. КОХ. 30°
6	-		24		5. КОХ. СМ. КОХ. 30°	46	-		24		5. КОХ. СМ. КОХ. 30°
7	-		28		5. -	47	-	28			4. КОХ. СМ. КОХ. 30°
8	-		32		5. -	48	-	32			4. -
9	-		32		5. КОХ. СМ. КОХ. 30°	49	-	28			4. -
10	-		24		5. КОХ. СМ. КОХ. 30°	50	-		28		5. КОХ. СМ. КОХ. 30°
11	-		24		5. -	51	-		28		5. -
12	-	24			4. КОХ. СМ. КОХ. 30°	52	-		28		5. -
13	-		24		5. КОХ. СМ. КОХ. 30°	53	-	28			4. КОХ. СМ. КОХ. 30°
14	-		24		5. -	54	-	24			4. -
15	-		28		5. -	55	-		32		5. КОХ. СМ. КОХ. 30°
16	-	28			4. КОХ. СМ. КОХ. 30°	56	-		28		5. -
17	-		24		5. КОХ. СМ. КОХ. 30°	57	-		32		5. -
18	-	28			4. КОХ. СМ. КОХ. 30°	58	-	28			4. КОХ. СМ. КОХ. 30°
19	-	24			4. -	59	-		36		5. КОХ. СМ. КОХ. 30°
20	-		24		5. КОХ. СМ. КОХ. 30°	60	-		32		5. -
21	-		28		5. -	61	-	28			4. КОХ. СМ. КОХ. 30°
22	-		28		5. -	62	-		38		5. КОХ. СМ. КОХ. 30°
23	-	28			4. КОХ. СМ. КОХ. 30°	63	-		24		5. КОХ. СМ. КОХ. 30°
24	-		24		4. -	64	-	32			4. КОХ. СМ. КОХ. 30°
25	-	36			4. -	65	-		28		5. КОХ. СМ. КОХ. 30°
26	-	28			4. КОХ. СМ. КОХ. 30°	66	-		32		5. -
27	-		28		5. КОХ. СМ. КОХ. 30°	67	-	24			4. КОХ. СМ. КОХ. 30°
28	-	24			5. КОХ. СМ. КОХ. 30°	68	-	28			4. -
29	-		28		5. КОХ. СМ. КОХ. 30°	69	ОСІНКА		24	6	ОСІНКА
30	-		28		5. -	70	-		24	6	-
31	-		32		5. -	71	-		28	6	-
32	-		32		4. КОХ. СМ. КОХ. 30°	72	-		24	6	-
33	-	36			4. -						
34	-	24			4. -						
35	-		32		5. КОХ. СМ. КОХ. 30°						
36	-		24		5. -						
37	-		32		5. КОХ. СМ. КОХ. 30°						
38	-		24		5. -						
39	-		24		5. -						
40	-		28		5. -						

Всього пронумеровано дерев: Сімдесят

Нумерацію і перелік провели:

Лісничий  
Пон А.В.  
М. М.  
(посад)

Головний Р.М.  
Діловий М.М.  
Сторожовий Л.В.  
(посад)

Головний Р.М.  
Діловий М.М.  
Сторожовий Л.В.  
(посад та вибірка)



НУМЕРАЦІЙНА ВІДОМОСТЬ ДЕРЕВ,  
призначених для вибіркової санітарної рубки

Житомирська область  
Лісництво Городницьке

ДП "Городницьке лісове господарство"

урочище

Квартал № 24 виділ № 14 площа 1.0 гектарів

Порядковий номер дерева	Порода	Ступінь товщини стовбура, см			Категорія стану дерева, підстава для вибору	Порядковий номер дерева	Порода	Ступінь товщини стовбура, см			Категорія стану дерева, підстава для вибору
		ділов	підділ	дров				ділов	підділ	дров	
1	Сосна	32			4	1	Сосна				
2	-			36	5	2	Сосна				
3	-	40			4	3	Сосна				
4	-			40	5	4	Сосна				
5	-		40		5	5	Сосна				
6	-		44		4	6	Сосна				
7	-			32	5	7	Сосна				
8	-			48	5	8	Сосна				
9	-			28	5	9	-				
10	-			44	5	10	Зелена сосна				
11	-			36	5	11	-				
12	-	52			4	12	Сосна				
13	-	24			4	13	-				
14	-			24	5	14	Сосна				
15	-	36			4	15	Сосна				

Всього пронумеровано дерев

Нумерацію і перелік провели:

А. Г. Г. Г.

Ст. м. лісг.

М. лісг.

Богданчук Р. М.

Монастирський М. Я.

Смохурський І. В.

12 07

НУМЕРАЦІЙНА ВІДОМІСТЬ ДЕРЕВ  
призначених для вибіркової санітарної рубки

Житомирська область  
Лісництво Городницьке

ДП "Городницьке лісове господарство"  
урочище \_\_\_\_\_

Квартал № 24 виділ № 20.1 площа 2.5 гектарів

Порядковий номер дерева	Порода	Ступінь товщини стовбура, см		Категорія стану дерева, підстава для вибору	Порядковий номер дерева	Порода	Ступінь товщини стовбура, см		Категорія стану дерева, підстава для вибору
		ділов	п/діл				ділов	п/діл	
1	Сосна	24		4	41	Сосна	28	5	Госп. ст. Крив
2	-	32		4	42	-	32	5	- 1-
3	-	28		4	43	-	36	5	- 1-
4	-		36	5	44	-	32	5	Госп. ст. Крив
5	-		28	5	45	-	32	5	- 1-
6	-	32		5	46	-	32	5	- 1-
7	-		32	5	47	-	32	5	- 1-
8	-	24		4	48	-	36		4
9	-	24		4	49	-	24	5	Госп. ст. Крив
10	-		36	5	50	-	36	4	Госп. ст. Крив
11	-		28	5	51	-	48	4	- 1-
12	-		28	5	52	-		28	5
13	-	32		4	53	-		24	5
14	-	32		4	54	-		28	5
15	-		32	5	55	-		24	5
16	-		32	5	56	-		28	5
17	-	32		4	57	Сосна		28	6
18	-	32		4	58	-		24	6
19	-		31	5	59	-		32	6
20	-	36		4					
21	-		40	5					
22	-		36	5					
23	-		28	5					
24	-		32	5					
25	-	36		4					
26	-		32	5					
27	-		36	5					
28	-		32	4					
29	-	24		4					
30	-		28	4					
31	-		32	5					
32	-		36	5					
33	-		32	5					
34	-		28	5					
35	-	32		4					
36	-	32		4					
37	-	32		4					
38	-		32	5					
39	-		32	5					
40	-		28	5					

Всього пронумеровано дерев: п'ятьдесят дев'ять (59)

Нумерацію і перепік провели:

А. Гич  
Ст. М. Лис  
М. Лис

Богдан Р. М.  
Мокорук М. Я.  
Смохурський І. В.

Р 09 2021 року

Житомирська область  
Лісництво **Городницьке**

ДП "Городницьке лісове господарство"  
урочище

квартал № **24** виділ № **33.1** площа **3.1** гектарів

Порядковий номер дерева	Порода	Ступінь товщини стовбура, см		Категорія стану дерева, підстава для вибору	Порядковий номер дерева	Порода	Ступінь товщини стовбура, см		Категорія стану дерева, підстава для вибору
		діловий	п/діл дров				діловий	п/діл дров	
1	СХК	36		4	СХК		40		5
2	-		18	5	-	32			4
3	-		40	5	-	36			4
4	-		18	5	-	28			4
5	-		32	5	-	36			4
6	-	36		4	-		32		5
7	-	24		4	-	28			5
8	-		36	5	-		24		5
9	-		32	5	-		32		5
10	-		32	5	-		28		5
11	-	24		4	-	32			4
12	-	24		4	-		28		5
13	-		44	5	-		36		5
14	-		24	5	-	32			5
15	-		28	5	-	24			5
16	-	32		4	-	26			4
17	-		40	5	-		24		5
18	-		32	5	-		28		5
19	-		42	5	-		36		5
20	-	36		4	-		28		4
21	-		44	5	-	32			4
22	-		32	4	-		24		5
23	-	24		4	-		28		5
24	-		32	5	-		28		5
25	-		36	5	-	24			4
26	-	32		5	-		24		5
27	-		32	5	-		32		5
28	-		36	5	-		28		5
29	-		24	5	-	28			4
30	-		36	5	-	24			4
31	-	24		4	-	32			4
32	-		28	5	-		28		5
33	-	32		4	-		24		5
34	-		46	4	-		24		5
35	-	24		5	-	24			4
36	-		36	5	-		24		5
37	-		28	5	-		24		6
38	-	32		4	-		24		6
39	-	24		5	-				
40	-	28		4	-				

Всього пронумеровано дерев: **Синько Віктор (178)**

Нумерацію і перелік провели:

**П. П. П.** (посада)  
**П. П. П.** (посада)  
**П. П. П.** (посада)

**П. П. П.**  
**П. П. П.**

**П. П. П.**  
**П. П. П.**  
**П. П. П.**



НУМЕРАЦІЙНА ВІДОМІСТЬ ДЕРЕВ,  
призначених для вибіркової санітарної рубки

Житомирська область  
лісництво **Городницьке**

ДП "Городницьке лісове господарство"

участки

Квартал № **24** виділ № **37.1** площа **5.5** гектарів

№	Порода	Ступінь товщини стовбура, см			Категорія стану дерева, підстава для вибору	№	Порода	Ступінь товщини стовбура, см			Категорія стану дерева, підстава для вибору
		діл	піділ	дров				діл	піділ	дров	
1	Сосна	36			4	как	сосна	24	6		Значущий стовбур
2	-	36			4	-	-	36	6		-
3	-		36		4	-	-	28	6		-
4	-			28	5	как	сосна				
5	-			28	5	-	-				
6	-	36			4	как	сосна				
7	-			32	5	как	сосна				
8	-			32	5	-	-				
9	-			32	5	-	-				
10	-	36			4	как	сосна				
11	-			28	5	Значущий стовбур					
12	-			24	5	как	сосна				
13	-			32	5	-	-				
14	-			28	5	-	-				
15	-			40	5	-	-				
16	-	36			4	как	сосна				
17	-			28	5	как	сосна				
18	-			28	5	-	-				
19	-			24	5	-	-				
20	-			28	5	-	-				
21	-			32	5	Значущий стовбур					
22	-	36			4	как	сосна				
23	-			28	5	как	сосна				
24	-			32	5	-	-				
25	-			28	5	-	-				
26	-			36	5	как	сосна				
27	-			24	5	-	-				
28	-	40			4	как	сосна				
29	-			28	5	как	сосна				
30	-	32			4	как	сосна				
31	-			28	5	как	сосна				
32	-			28	5	-	-				
33	-		32		5	как	сосна				
34	-	40			4	как	сосна				
35	-			24	5	как	сосна				
36	-			28	5	-	-				
37	-			24	5	-	-				
38	-			32	5	-	-				
39	-			24	5	как	сосна				
40	Береза	32	6		Значущий стовбур						

Всього пронумеровано дерев

Нумерацію і перелік поселив:

А. Тука  
Смолярський М. Ісч  
М. Ісч

Смолярський М. Ісч  
Смолярський М. Ісч

Богданчук Р. Ісч  
Смолярський М. Ісч  
Смолярський І. В



НУМЕРАЦІЙНА ВІДОМІСТЬ ДЕРЕВ,  
призначених для вибіркової сантарної рубки

Житомирська область

ДП "Городницьке лісове господарство"

Лісництво

Городницьке

урочище

Квартал № 24 виділ № 55 площа 5.3 гектарів

Порядковий номер дерева	Порода	Ступінь товщини стовбура, см			Категорія стану дерева, підстава для вибору	Порядковий номер дерева	Порода	Ступінь товщини стовбура, см			Категорія стану дерева, підстава для вибору	
		ділове	п/діл	дрова				ділове	п/діл	дрова		
1	ОСНОВ	28			9	НОХ СМ. НОХ. 30	41	СОСН	36		4	НОХ СМ. НОХ. 30
2	- " -			28	5	БІЛ. СМ. НОХ. 30	42	- " -		28	5	БІЛ. СМ. НОХ. 30
3	- " -			36	5	- " -	43	- " -	28		4	НОХ. СМ. НОХ. 30
4	- " -			36	5	- " -	44	- " -		32	5	БІЛ. СМ. НОХ. 30
5	- " -	28			4	НОХ. СМ. НОХ. 30	45	БІЛ. СМ.		24	6	БІЛ. СМ. НОХ. 30
6	- " -		28		4	- " -	46	- " -		28	6	- " -
7	- " -	28			4	- " -	47	- " -		36	6	- " -
8	- " -		24		5	БІЛ. СМ. НОХ. 30	48	- " -		24	6	- " -
9	- " -	28			4	НОХ. СМ. НОХ. 30	49	- " -		32	6	- " -
10	- " -			28	5	БІЛ. СМ. НОХ. 30						
11	- " -			24	5	- " -						
12	- " -			32	5	- " -						
13	- " -		28		4	НОХ. СМ. НОХ. 30						
14	- " -		24		4	- " -						
15	- " -	32			4	- " -						
16	- " -		24		4	- " -						
17	- " -			28	5	БІЛ. СМ. НОХ. 30						
18	- " -			28	5	- " -						
19	- " -			28	5	- " -						
20	- " -		28		5	БІЛ. СМ. НОХ. 30						
21	- " -			36	5	БІЛ. СМ. НОХ. 30						
22	- " -			32	5	- " -						
23	- " -			24	5	- " -						
24	- " -			36	5	БІЛ. СМ. НОХ. 30						
25	- " -			24	5	- " -						
26	- " -		28		5	БІЛ. СМ. НОХ. 30						
27	- " -			32	5	БІЛ. СМ. НОХ. 30						
28	- " -			36	5	- " -						
29	- " -	32			4	НОХ. СМ. НОХ. 30						
30	- " -			24	5	БІЛ. СМ. НОХ. 30						
31	- " -		32		4	НОХ. СМ. НОХ. 30						
32	- " -			36	5	БІЛ. СМ. НОХ. 30						
33	- " -			24	5	- " -						
34	- " -	24			4	НОХ. СМ. НОХ. 30						
35	- " -		24		4	- " -						
36	- " -		28		4	- " -						
37	- " -			28	5	БІЛ. СМ. НОХ. 30						
38	- " -			28	5	- " -						
39	- " -	36			4	НОХ. СМ. НОХ. 30						
40	- " -			36	5	БІЛ. СМ. НОХ. 30						

Всього прономеровано дерев

Нумерацію і перелік провели:

Л. Г. Г.

Г. М. М.

М. М. М.

Список дерев (43)

Богданчук Р. М.

Лисковський Н. І.

Смолянський І. В.

12 07

2021 року

НУМЕРАЦІЙНА ВІДОМІСТЬ ДЕРЕВ,  
призначених для вибіркової санітарної рубки

Житомирська область  
Лісництво **Городницьке**

ДП "Городницьке лісове господарство"  
урочище

Квартал № 31 виділ № 10.1 площа 10 гектарів

Порядок вип. номер дерева	Порода	Ступінь товщини стовбура, см			Категорія стану дерева, підстава для вибору	Порядок вип. номер дерева	Порода	Ступінь товщини стовбура, см			Категорія стану дерева, підстава для вибору
		діло	п/діл	дров				діло	п/діл	дров	
1	береза			24	неділкий						
2	липа			24							
3	дуб			32	лісово до 30%						
4	береза			36	неділкий						
5	липа			36							
6	дуб			34	лісово до 30%						
7	липа			44	лісово до 30%						
8	береза	32			неділкий						
9	береза			40	лісово						
10	липа			32							
11	липа			26							
12	липа			36							
13	липа			40							
14	сосна			40	об'єм коро						
15	береза			28	лісово						
16	осика			40	неділкий						
17	липа			40							
18	липа			46							

Всього пронумеровано дерев: 18

Нумерацію і перелік провели:

К. Г. С. (посада)  
С. М. М. (посада)  
М. К. (посада)  
(посада)

Вісник (посада)  
(посада)  
(посада)  
(посада)

Будовничий Р. М. (посада та проміще)  
Меркулов М. С. (посада та проміще)  
Москвич Н. М. (посада та проміще)

12

01

2021 року

НУМЕРАЦІЙНА ВІДОМІСТЬ ДЕРЕВ,  
призначених для вибіркової санітарної рубки

Житомирська область  
Лісництво Городницьке

ДП "Городницьке лісове господарство"

урочище

Квартал № 37 вид № 28.2 площа 5.0 гектарів

Порядковий номер дерева	Порода	Ступінь товщини стовбура, см			Категорія стану дерева, підстава для вибору	Порода	Ступінь товщини стовбура, см			Категорія стану дерева, підстава для вибору
		ділоз	піділ	дров			ділоз	піділ	дров	
1	БСН			24	5	БСН			24	5
2	СОСНА			60	5	СОСНА			32	5
3	-			32	5	-			28	5
4	-			52	5	-			28	5
5	-			56	4	-			24	4
6	-			48	4	-			28	4
7	-			44	4	-			28	5
8	ДР			28	4	ДР			22	5
9	-			32	4	-			32	5
10	-			36	4	-				
11	СОСНА			44	5	СОСНА				
12	-			36	5	-				
13	ДР			60	4	ДР				
14	-			52	4	-				
15	СОСНА	36			4	СОСНА				
16	-			40	4	-				
17	-			36	4	-				
18	-			40	4	-				
19	-			56	5	-				
20	-			46	5	-				
21	-			36	5	-				
22	-			36	5	-				
23	-			36	4	-				
24	-			28	5	-				
25	-			24	5	-				
26	-			36	5	-				
27	-			36	4	-				
28	БСН			48	4	БСН				
29	СОСНА			52	5	СОСНА				
30	-			48	5	-				
31	-			44	5	-				
32	-			32	5	-				
33	-			48	5	-				
34	-			52	5	-				
35	-			28	5	-				
36	-			44	5	-				
37	-			40	5	-				
38	-			40	5	-				
39	-			48	4	-				
40	-			28	4	-				

Всього пронумеровано дерев.

БСН апрель 6 (43)

Нумерацію і перелік провели

А. Г. Г. Г.  
П. Г. Г. Г.  
М. Г. Г. Г.

Булгаков Р. М.  
Тевельский П. М.  
Михайловский Р. О.

12 07

2021 рік

НУМЕРАЦІЙНА ВІДОМОСТЬ ДЕРЕВ,  
призначених для вибіркової санітарної рубки

Житомирська область  
Лісництво Городницьке

ДП "Городницьке лісове господарство"

урочище

Квартал № 39

види № 39

площа 0.3 гектарів

Порядковий номер дерева	Порода	Ступінь товщини стовбурів, см		Категорія стану дерева, підстава для вибору	Порода	Ступінь товщини стовбурів, см		Категорія стану дерева, підстава для вибору
		ділове	дров			ділове	дров	
1	Сосна	44		4	Сосна			
2	-	24		4	-			
3	-		40	4	-			
4	-		32	5	Сосна			
5	-		32	5	-			
6	-	32		4	Сосна			
7	-		40	5	Сосна			
8	-		36	5	Сосна			
9	-		28	5	-			
10	-		24	5	-			
11	-	32		4	Сосна			
12	-		32	5	Сосна			
13	-		28	5	Сосна			
14	-		24	5	Сосна			
15	-		24	5	-			
16	-	36		4	Сосна			
17	-		32	5	Сосна			
18	-		32	5	-			
19	-	36		4	Сосна			
20	-		40	5	Сосна			
21	-	36		5	Сосна			
22	-		32	5	Сосна			
23	Бук		28	6	Бук			
24	-		24	6	-			

Всього пронумеровано дерев

Нумерацію і перевірку провели:

Л. Кач  
(посади)  
Ст. ш. Лісц  
(посади)  
М. Лісц  
(посади)

Городницьке лісове господарство (29)  
Бугайчук Р.М.  
Лисковський М.Л.  
Михольський О.О.

12 07

2021 року



НУМЕРАЦІЙНА ВІДОМІСТЬ ДЕРЕВ,  
призначених для збіркової санітарної рубки

Житомирська область  
Лісництво **Городницьке**

ДП "Городницьке лісове господарство"

урочище

Квартал № 71 виділ: № 4 площа 8.8 гектарів

№	Порода	Ступінь товщини стовбура, см		Категорія стану дерева підстава для вибору	№	Порода	Ступінь товщини стовбура, см		Категорія стану дерева підстава для вибору
		ділса	ділса				ділса	ділса	
1	Сосна	44		4	41	Сосна	36		4
2	-		28	5	42	-	28		4
3	-		32	5	43	-	24		4
4	-		24	5	44	-	24	5	4
5	-	24		4	45	-	24	5	4
6	-		28	5	46	-	28	5	4
7	-		38	5	47	-	24	5	4
8	-	32		4	48	-	32		4
9	-		24	5	49	-	28		4
10	-		24	5	50	-	28		4
11	-	28		5	51	-	24	5	4
12	-		24	5	52	-	24	5	4
13	-	28		4	53	-	28	5	4
14	-	24		4	54	-	28	5	4
15	-		28	5	55	-	28	5	4
16	-		36	5	56	-	36	4	4
17	-		28	5	57	-	24	4	4
18	-		28	5	58	-	28	4	4
19	-	36		4	59	-	28	5	4
20	-	36		4	60	-	24	5	4
21	-	28		4	61	-	32	5	4
22	-	36		4	62	-	28	5	4
23	-		28	5	63	-	32	4	4
24	-		36	5	64	-	24	5	4
25	-		32	5	65	-	28	5	4
26	-		32	5	66	-	28	5	4
27	-		36	5	67	-	36	4	4
28	-	36		4	68	-	32	4	4
29	-	28		4	69	-	32	5	4
30	-	40		4	70	-	36	5	4
31	-		28	5	71	-	24	5	4
32	-		36	5	72	-	32	4	4
33	-	36		5	73	-	24	4	4
34	-		40	5	74	-	24	4	4
35	-		24	5	75	-	28	5	4
36	-	36		4	76	-	28	5	4
37	-	32		4	77	-	32	5	4
38	-		32	5	78	-	24	5	4
39	-		32	5	79	-	36	5	4
40	-		32	5	80	-	32	4	4

Всього пронумеровано дерев

сто двадцять вісім (128)

Нумерацію перевіряв

Л. Гел

Пом. Л. Гел

М. Вісн

12 07

Григорук Р. Н

Тарасенко М. М

Мельничук В. В.

НУМЕРАЦІЙНА ВІДОМОСТЬ ДЕРЕВ,  
призначених для вибіркової санітарної рубки

Житомирська область  
Лісництво Городницьке

ДП "Городницьке лісове господарство"  
участок

Квартал № 41 виділ № 4 площа 88 гектарів

Порядковий номер дерева	Порода	Тупий товщини стовбура, см			Категорія стану дерева, підстава для вибору	Порода	Тупий товщини стовбура, см			Категорія стану дерева, підстава для вибору
		діловий	підлісний	дров			діловий	підлісний	дров	
81	сосна		28		4 нах. см. довж. 30"	121	сосна	27		4 нах. см. довж. 30"
82	-1-	32			4 -1-	122	-1-	32		4 -1-
83	-1-		28		5 нах. см. довж. 30"	123	-1-		32	5 нах. см. довж. 30"
84	-1-		32		5 нах. см. довж. 30"	124	-1-		28	5 -1-
85	-1-		28		5 -1-	125	-1-		28	5 -1-
86	-1-		32		5 -1-	126	-1-		28	5 нах. см. довж. 30"
87	-1-	27			4 нах. см. довж. 30"	127	береза	24	6	нах. см. довж. 30"
88	-1-	36			4 -1-					
89	-1-		18		5 нах. см. довж. 30"					
90	-1-		32		5 -1-					
91	-1-	28			4 нах. см. довж. 30"					
92	-1-		28		4 -1-					
93	-1-	24			4 -1-					
94	-1-		32		5 нах. см. довж. 30"					
95	-1-		28		5 нах. см. довж. 30"					
96	-1-		28		5 нах. см. довж. 30"					
97	-1-		27		5 нах. см. довж. 30"					
98	-1-		32		5 нах. см. довж. 30"					
99	-1-	36			4 нах. см. довж. 30"					
100	-1-	32			4 -1-					
101	-1-	28			4 -1-					
102	-1-	28			4 -1-					
103	-1-		28		5 нах. см. довж. 30"					
104	-1-		28		5 нах. см. довж. 30"					
105	-1-		32		5 нах. см. довж. 30"					
106	-1-		27		5 -1-					
107	-1-		28		5 -1-					
108	-1-	28			4 нах. см. довж. 30"					
109	-1-		28		4 -1-					
110	-1-		28		5 нах. см. довж. 30"					
111	-1-		24		5 нах. см. довж. 30"					
112	-1-		28		5 нах. см. довж. 30"					
113	-1-		32		5 -1-					
114	-1-	36			4 нах. см. довж. 30"					
115	-1-	32			4 -1-					
116	-1-		28		5 нах. см. довж. 30"					
117	-1-		24		5 нах. см. довж. 30"					
118	-1-		32		5 нах. см. довж. 30"					
119	-1-		32		5 -1-					
120	-1-	28			4 нах. см. довж. 30"					

Всього пронумеровано дерев

Нумерацію деревляк провели:

Л. Тимко

Пом. Л-20

М. Лис

Отобрано для санітарної рубки (127)

Буряк П. М.

Белішкін П. М.

Меглевський В. В.

НУМЕРАЦІЙНА ВІДОМІСТЬ ДЕРЕВ,  
призначених для вибіркової санітарної рубки

Житомирська область  
Лісництво **Городницьке**

ДП "Городницьке лісове господарство"  
урочище \_\_\_\_\_

Квартал № **41** виділ № **21.1** площа **6.0** гектарів

Порядковий номер дерева	Порода	Ступінь товщини стовбура, см			Категорія стану дерева, підстава для вибору	Порядковий номер дерева	Порода	Ступінь товщини стовбура, см			Категорія стану дерева, підстава для вибору
		ділов	п/діл	д/тов				ділов	п/діл	д/тов	
1	сосна	40			4	41	сосна	44			7
2	-	24			4	42	-	24			5
3	-	32			4	43	-	28			7
4	-		22		5	44	-	48			5
5	-		28		5	45	-	40			4
6	-		28		5	46	-	40			4
7	-		28		5	47	-	32			5
8	-		36		5	48	-	24			5
9	-		28		5	49	-	24			5
10	-	44			4	50	-	28			4
11	-		24		5	51	-	28			5
12	-		44		5	52	-	28			4
13	-		32		5	53	-	36			5
14	-	40			4	54	-	24			5
15	-	36			4	55	-	32			5
16	-	36			5	56	-	42			5
17	-		24		5	57	-	40			5
18	-		32		5	58	-	40			5
19	-		28		5	59	-	36			5
20	-		32		5	60	-	36			5
21	-	36			4	61	-	40			5
22	-	28			4	62	-	28			5
23	-		32		4	63	-	32			5
24	-		32		4	64	-	32			5
25	-		28		5	65	-	44			4
26	-	40			5	66	-	36			4
27	-		24		5	67	-	28			4
28	-		28		5	68	-	32			5
29	-	40			4	69	-	32			5
30	-		28		5	70	-	40			5
31	-		32		5	71	-	32			4
32	-		36		5	72	-	18			4
33	-		24		5	73	-	32			4
34	-	36			4	74	-	44			4
35	-	40			4	75	-	28			5
36	-		36		5	76	-	40			5
37	-		36		5	77	-	40			5
38	-	44			5	78	-	32			5
39	-	36			4	79	-	28			5
40	-	40			4	80	-	24			5

Всього пронумеровано дерев: **СТО п'ятидесять п'ять (115)**

Нумерацію і перелік провели:

**А. Гусь**

**Пав. А. То**

**М. Діс**

(посада)

**Бугайчук Р. Н**

**Товбінський М. М**

**Мельничук В. Б**

(посада)

12

07

2021 року



НУМЕРАЦІЙНА ВІДОМІСТЬ ДЕРЕВ,  
призначених для вибіркової санітарної рубки

Житомирська область  
Лісництво Городницьке

ДП "Городницьке лісове господарство"  
урочище \_\_\_\_\_

Квартал № 41 виділ № 21.1 площа 6.0 гектарів

№ дерева	Города	Ступінь товщини стовбура, см			Категорія стану дерева, підстава для вибору	Порода	Ступінь товщини стовбура, см			Категорія стану дерева, підстава для вибору
		ділов.	в діл.	дров.			ділов.	в діл.	дров.	
81	Сосна			32	5	Норм. стан. норма 30				
82	-1-			28	5	-1-				
83	-1-	52			4	Норм. стан. норма 30				
84	-1-			32	5	Норм. стан. норма 30				
85	-1-			28	5	-1-				
86	-1-			32	5	-1-				
87	-1-			24	5	Заб. стан. норма				
88	-1-	14			5	Норм. стан. норма 30				
89	-1-	28			4	Норм. стан. норма 30				
90	-1-	40			4	-1-				
91	-1-			24	5	Заб. стан. норма				
92	-1-			40	5	Норм. стан. норма 30				
93	-1-			24	5	Норм. стан. норма 30				
94	-1-	32			5	Норм. стан. норма 30				
95	-1-			32	5	Норм. стан. норма 30				
96	-1-			40	5	-1-				
97	-1-			32	5	Норм. стан. норма 30				
98	-1-	44			4	Норм. стан. норма 30				
99	-1-	32			4	-1-				
100	-1-	24			4	-1-				
101	-1-			32	5	Норм. стан. норма 30				
102	-1-			24	5	-1-				
103	-1-			28	5	Норм. стан. норма 30				
104	-1-			24	5	-1-				
105	-1-	28			4	Норм. стан. норма 30				
106	-1-	24			4	-1-				
107	-1-	32			4	-1-				
108	-1-	36			4	-1-				
109	-1-	24			4	-1-				
110	-1-	32			4	-1-				
111	-1-			28	5	Норм. стан. норма 30				
112	-1-	24			5	Норм. стан. норма 30				
113	-1-			28	5	Норм. стан. норма 30				
114	-1-			32	5	-1-				
115	-1-			28	5	Норм. стан. норма 30				

Всього пронумеровано дерев

Нумерацію і перелік зробили:

А. Гай

Пом. А. Гай

М. Гай

СМО підтримується (115)

Билішук Р.Н

Ревський Т.М

Мельник В.В.



НУМЕРАЦІЙНА ВІДОМІСТЬ ДЕРЕВ,  
призначених для вибіркової ліквідаційної рубки

Житомирська область  
Лісництво Городницьке

ДП "Городницьке лісове господарство"  
уочище

Квартал № 44 виділ № 22.1 площа 3.0 гектарів

№	Порода	Ступінь товщини стовбурів см		Категорія стану дерева, підстава для вибору	Порода	Ступінь товщини стовбурів см		Категорія стану дерева, підстава для вибору
		ділов./діл.	дрова			ділов./діл.	дрова	
1	сосна	32		4 нах. стов. потуж.	41	сосна	28 5	вис. стов. ший.
2	сосна	36		4 - " -	42	сосна	24 5	- " -
3	сосна		44	4 - " -	43	сосна	32 5	- " -
4	сосна		28	5 част. опад. кори	44	сосна	24 5	- " -
5	сосна	40		5 хвор. руда	45	сосна	28	4 нах. стов. потуж.
6	сосна	24		5 - " -	46	береза	32 6	ств. злам.
7	сосна		32	5 злам. стов.				
8	сосна		28	5 - " -				
9	сосна		32	5 - " -				
10	сосна		36	5 вис. стов. ший.				
11	сосна	36		4 нах. стов. потуж.				
12	сосна	32		4 нах. стов. потуж.				
13	сосна	32		4 нах. стов. потуж.				
14	сосна		32	5 вис. стов. ший.				
15	сосна		24	5 - " -				
16	сосна		40	5 - " -				
17	сосна		40	5 - " -				
18	сосна	28		5 хвор. руда				
19	сосна		24	5 злам. стов.				
20	сосна		24	5 - " -				
21	сосна		28	5 - " -				
22	сосна		28	5 - " -				
23	сосна	28		4 хвор. руда				
24	сосна	32		4 нах. стов. потуж.				
25	сосна	32		4 - " -				
26	сосна	28		4 - " -				
27	сосна	24		4 хвор. руда				
28	сосна		36	5 част. опад. кори				
29	сосна		32	5 - " -				
30	сосна	32		4 нах. стов. потуж.				
31	сосна		24	5 част. опад. кори				
32	сосна	32		4 нах. стов. потуж.				
33	сосна		28	5 злам. стов.				
34	сосна		24	5 - " -				
35	сосна		28	5 - " -				
36	сосна		36	5 вис. стов. ший.				
37	сосна	36		4 нах. стов. потуж.				
38	сосна	32		4 - " -				
39	сосна	36		4 - " -				
40	сосна		28	5 част. опад. кори				

Всього пронумеровано дерев

Нумерація і перелік дерев

Лісничий

ном. 1-10

(посада)

М. Лис

(посада)

12

07

2021

0000

сорок

146/

Григорук Р.М.  
Гавський П.М.  
Григорук Р.М.

(місце та провінція)

НУМЕРАЦІЙНА ВІДОМІСТЬ ДЕРЕВ,  
призначених для вибіркової санітарної рубки

Житомирська область  
Лісництво Городницьке

ДП "Городницьке лісове господарство"

урочище \_\_\_\_\_

Квартал № 41 виділ № 46 площа 1.9 гектарів

Порядок нумерації дерев	Порода	Ступінь товщини стовбурів, см			Категорія стану дерева, підстава для вибору	Порода	Ступінь товщини стовбурів, см			Категорія стану дерева, підстава для вибору
		ділов.	піділ.	дров.			ділов.	піділ.	дров.	
1	Сосна	24			4 мбл. мбл. 30°					
2	- л	32			4 - л					
3	- л		24		4 - л					
4	- л		18		5 мбл. мбл. 30°					
5	- л			28	5 мбл. мбл. 30°					
6	- л			28	5 - л					
7	- л	28			4 б.м.м.м.м.м.м.					
8	- л			28	5 мбл. мбл. 30°					
9	- л			36	5 мбл. мбл. 30°					
10	- л			24	5 мбл. мбл. 30°					
11	- л	36			4 мбл. мбл. 30°					
12	- л		36		4 мбл. мбл. 30°					
13	- л			32	5 мбл. мбл. 30°					
14	- л			28	5 - л					
15	- л			36	5 - л					
16	- л			28	5 мбл. мбл. 30°					
17	- л	28			4 мбл. мбл. 30°					
18	- л	28			4 - л					
19	- л	36			4 - л					
20	- л		24		4 - л					
21	- л			28	5 мбл. мбл. 30°					
22	- л			32	5 мбл. мбл. 30°					
23	- л		28		5 мбл. мбл. 30°					
24	- л			24	5 см. мбл.м.					
25	- л			36	5 - л					
26	- л	40			4 мбл. мбл. 30°					
27	- л			24	5 мбл. мбл. 30°					
28	- л			28	5 мбл. мбл. 30°					
29	- л	32			4 мбл. мбл. 30°					
30	- л	36			4 - л					
31	- л			36	5 мбл. мбл. 30°					
32	- л			36	5 - л					

Всього прокумеровано дерев \_\_\_\_\_

Нумерацію і парнінг провели \_\_\_\_\_

Л-244

Пом Л-28

М. М. М.

призначено для \_\_\_\_\_ 1321

\_\_\_\_\_

Бугайчук Р.М.

Гельман М.М.

Мельников В.В.

НУМЕРАЦІЙНА ВІДОМІСТЬ ДЕРЕВ,  
призначених для вибіркової санітарної рубки

Житомирська область  
Лісництво Городницьке

ДП "Городницьке лісове господарство"  
урочище \_\_\_\_\_

Квартал № 44 виділ № 15.1 площа 1.5 гектарів

Порядковий номер дерева	Порода	Ступінь товщини стовбура, см			Категорія стану дерева, підстава для вибору	Порядковий номер дерева	Порода	Ступінь товщини стовбура, см			Категорія стану дерева, підстава для вибору
		ділос	п/діл	дров				ділос	п/діл	дров	
1	осика			44	5	буковина					
2	---			36	5	келіх					
3	---			47	5	---					
4	---			32	5	---					
5	буковина			36	5	буковина					
6	осика			32	5	---					
7	---			32	5	---					
8	осика			32	5	---					
9	осика			36	5	келіх					
10	осика			52	5	буковина					
11	буковина			32	5	келіх					
12	---			28	5	буковина					
13	---			28	5	---					
14	---			32	5	---					
15	---			36	5	---					
16	осика	32		4	нахил 30%						
17	---	32		4	нахил 30%						
18	---			24	5	нахил 30%					
19	---			24	5	нахил 30%					

Всього пронумеровано дерев: 19

Нумерацію і перелік провели:

Л. Г. Г. Г.  
(посада)  
С. М. М. М.  
(посада)  
М. М. М. М.  
(посада)  
---  
(посада)

Г. Г. Г. Г.  
(посада)  
Г. Г. Г. Г.  
(посада)  
Г. Г. Г. Г.  
(посада)  
---  
(посада)

Б. М. М. М.  
(посада)  
М. М. М. М.  
(посада)  
Г. Г. Г. Г.  
(посада)  
---  
(посада)

14 07 2021 року

НУМЕРАЦІЙНА ВІДОМІСТЬ ДЕРЕВ,  
призначених для вибіркової санітарної рубки

Житомирська область  
Лісництво Городницьке

ДП "Городницьке лісове господарство"

урочище \_\_\_\_\_

Квартал № 47 виділ № 35.1 площа 1.9 гектарів

Порядковий номер дерева	Порода	Ступінь товщини стовбурів, см			Категорія стану дерева, підстава для вибору	Порядковий номер дерева	Порода	Ступінь товщини стовбурів, см			Категорія стану дерева, підстава для вибору
		ділов./діл.	дров.					ділов./діл.	дров.		
1	сосна		40	5	заг. від кор.						
2	"		36	5	"						
3	"		36	5	"						
4	"		32	5	"						
5	"		32	5	"						
6	"		32	5	"						
7	"		30	5	"						
8	"		30	5	"						
9	"		32	5	"						
10	"		28	5	"						
11	"	44	5		пор. на 50% вкор. дучев						
12	"	36	5		пор. на 50% вкор. дучев						
13	"		32	5	"						
14	"	44	5		"						
15	"	36	5		"						
16	"	40	4		нахил на 50% вкор. дучев						
17	"	34	5		нахил на 50% вкор. дучев						
18	"	28	5		"						
19	"	32	5		"						
20	"		28	5	"						
21	"	40	4		нахил на 50% вкор. дучев						
22	"	36	4		"						
23	"	36	4		"						
24	"	36	4		"						
25	"	44	4		"						
26	"	32	4		"						
27	"	44	4		"						
28	"		44	5	пор. на 50% вкор. дучев						
29	"		32	5	"						
30	"		24		заг. від кор.						
31	"		24		"						
32	"		24		"						

Всього пронумеровано дерев: тридцять два (32)

Нумерацію і перелік провели:

С.М. Н. Кіш (посада)  
Н. Кіш (посада)  
Н. Кіш (посада)

А. Кіш (посада)  
А. Кіш (посада)

Бучабошик Р.М. (посада та провіска)  
Жукарчук М.В. (посада та провіска)  
Косачук О.К. (посада та провіска)

12

07

2021 року



НУМЕРАЦІЙНА ВІДОМІСТЬ ДЕРЕВ  
призначених для вибіркової санітарної рубки

Житомирська область  
Лісництво **Городницьке**

ДП "Городницьке лісове господарство"

урочище

Квартал № **47** виділ № **56-1** площа **2.0** гектарів

№	Порода	Ступінь товщини стовбурів, см			Категорія стану дерева, підстава для вибору	№	Порода	Ступінь товщини стовбурів, см			Категорія стану дерева, підстава для вибору	
		ділов	піділ	дров				ділов	піділ	дров		
1	Сосна	40			4	Норм. ст. норма 30°	41	Сосна	36		4	Норм. ст. норма 30°
2	- " -	40			4	- " -	42	- " -		24	5	Залишок норм. кона
3	- " -		36		4	- " -	43	- " -		24	5	Норм. ст. норма 30°
4	- " -			28	5	Норм. ст. норма 30°	44	- " -		24	5	- " -
5	- " -			32	5	- " -	45	Береза		24	6	Залишок норм. кона
6	- " -			24	5	- " -						
7	- " -	40			4	Норм. ст. норма 30°						
8	- " -			28	5	Норм. ст. норма 30°						
9	- " -	40			4	Норм. ст. норма 30°						
10	- " -			28	5	Норм. ст. норма 30°						
11	- " -			36	5	Норм. ст. норма 30°						
12	- " -		40		5	Норм. ст. норма 30°						
13	- " -		36		5	- " -						
14	- " -			32	5	Залишок норм. кона						
15	- " -	21			4	Норм. ст. норма 30°						
16	- " -	24			4	- " -						
17	- " -	32			4	- " -						
18	- " -			36	5	Норм. ст. норма 30°						
19	- " -			32	5	- " -						
20	- " -			36	5	- " -						
21	- " -			32	5	- " -						
22	- " -	36			4	Норм. ст. норма 30°						
23	- " -			32	5	Норм. ст. норма 30°						
24	- " -			24	5	- " -						
25	- " -			28	5	- " -						
26	- " -	32			4	Норм. ст. норма 30°						
27	- " -	28			4	- " -						
28	- " -			32	5	Норм. ст. норма 30°						
29	- " -			28	5	- " -						
30	- " -		36		4	Норм. ст. норма 30°						
31	- " -	32			4	- " -						
32	- " -			36	5	Норм. ст. норма 30°						
33	- " -			32	5	- " -						
34	- " -			40	5	- " -						
35	- " -		24		4	Норм. ст. норма 30°						
36	- " -	40			4	- " -						
37	- " -			32	5	Норм. ст. норма 30°						
38	- " -			28	5	- " -						
39	- " -			28	5	- " -						
40	- " -			28	5	- " -						

Всього пронумеровано дерев

Нумерацію і перевірку провели:

**Л. П. П. П.**

**Л. П. П. П.**

**Л. П. П. П.**

**Л. П. П. П.**

**Л. П. П. П.**

**Л. П. П. П.**

**Л. П. П. П.**

**Л. П. П. П.**

**Л. П. П. П.**

**Л. П. П. П.**

2021 року

12 07

Сторок не введено

Бугайчук Р.М.  
Мокрицький М.Л.  
Косицький О.К.

НУМЕРАЦІЙНА ВІДОМІСТЬ ДЕРЕВ  
призначених для вибіркової санітарної рубки

Житомирська область  
Лісництво Городницьке

ДП "Городницьке лісове господарство"  
урочище

Квартал № 50 виділ № 6 площа 1.5 гектарів

Порядковий номер дерева	Порода	Ступінь товщини стовбура, см			Категорія стану дерева, підстава для вибору	Порядковий номер дерева	Порода	Ступінь товщини стовбура, см			Категорія стану дерева, підстава для вибору
		ділов	п/діл	дров				ділов	п/діл	дров	
1	сосна	32			4	41	сосна	28			4
2	-	24			4	42	-		32		5
3	-			28	5	43	-		28		5
4	-			40	5						
5	-			44	5						
6	-			24	5						
7	-	28			4						
8	-			40	5						
9	-			28	5						
10	-	28			4						
11	-			32	5						
12	-			32	5						
13	-	36			4						
14	-	32			4						
15	-	32			4						
16	-			36	5						
17	-			32	5						
18	-	28			4						
19	-			24	5						
20	-			28	5						
21	-			32	5						
22	-			40	5						
23	-			24	5						
24	-			36	5						
25	-	32			4						
26	-	24			4						
27	-			40	5						
28	-		36		5						
29	-	36			4						
30	-			40	5						
31	-			32	5						
32	-	28			4						
33	-			40	4						
34	-	28			4						
35	-			32	5						
36	-			28	5						
37	-			36	5						
38	-			32	5						
39	-			32	5						
40	-	28			4						

Всього пронумеровано дерев: сосна 40

Нумерацію і перелік провели:

П.Тол  
(посада)  
См. М. Лис  
(посада)  
М. Лис  
(посада)

Білоус Р.М.  
(посада)  
Докерда М.І.  
(посада)  
Михайлюк П.О.  
(посада)

НУМЕРАЦІЙНА ВІДСМІСТЬ ДЕРЕВ,  
призначених для вибіркової санітарної рубки

Житомирська область  
Лісництво Городницьке

ДП "Городницьке лісове господарство"  
урочище \_\_\_\_\_

Квартал № 51 виділ № 60 площа 1.5 гектарів

Порядок вип. номер дерев	Порода	Ступінь товщини стовбура см			Категорія стану дерева підстава для вибору	Порядок вип. номер дерев	Порода	Ступінь товщини стовбура см			Категорія стану дерева підстава
		ділов	підл	дров				ділов	підл	дров	
1	сосна			24	5	20 см. сосна 1 м	41	Ріска		36	5
2	-			24	5	20 см. сосна 1 м	42	-		36	5
3	-			48	5	20 см. сосна 1 м	43	-	52		4
4	-	32			4	хвост сивої шер	44	-		40	5
5	-	36			4	-	45	-		44	5
6	-	36			4	-	46	-		32	5
7	-			28	5	20 см. сосна 1 м	47	-	32		4
8	-			28	5	-	48	-	28		4
9	-	40			4	хвост сивої шер					
10	-	44			4	хвост сивої шер					
11	-			32	5	20 см. сосна 1 м					
12	-			36	5	-					
13	-			30	5	-					
14	-	36			4	хвост сивої шер					
15	-			44	5	20 см. сосна 1 м					
16	-			40	5	-					
17	-			28	5	20 см. сосна 1 м					
18	-			24	5	20 см. сосна 1 м					
19	-			24	5	20 см. сосна 1 м					
20	-			28	5	-					
21	-	36			4	хвост сивої шер					
22	-	32			4	хвост сивої шер					
23	-			28	5	20 см. сосна 1 м					
24	-			36	5	-					
25	-	36			4	хвост сивої шер					
26	-	40			4	-					
27	-			36	5	20 см. сосна 1 м					
28	-			28	5	-					
29	-			48	5	-					
30	-			36	5	-					
31	-	32			4	хвост сивої шер					
32	-	36			4	-					
33	-	32			4	-					
34	-			28	4	-					
35	-			40	5	20 см. сосна 1 м					
36	-			32	5	-					
37	-			32	5	-					
38	-	32			4	хвост сивої шер					
39	-	32			4	хвост сивої шер					
40	-			32	5	20 см. сосна 1 м					

Всього пронумеровано дерев:

Нумерацію і перелік провели:

М. Рибак  
(посада)  
С. М. Лиса  
(посада)  
М. Лиса  
(посада)

сортос. висхідн. (48)

Білоус Р. Н  
(посада)  
Мокорос М. Р  
(посада)  
Мокорос О. О  
(посада)

12 07

2021 року

НУМЕРАЦІЙНА ВІДОМІСТЬ ДЕРЕВ,  
призначених для вибіркової санітарної рубки.

Житомирська область  
Лісництво Городницьке

ДП "Городницьке лісове господарство"  
уточнище

Квартал № 59 виділ № 20 площа 3.6 гектарів

Послідовний номер дерева	Порода	Ступінь товщини стовбура, см			Категорія стану дерева, підстава для вибору	Послідовний номер дерева	Порода	Ступінь товщини стовбура, см			Категорія стану дерева, підстава для вибору
		ділове	п/діл	дров				ділове	п/діл	дров	
1	СОСНА		28		4	41	СОСНА		24	5	4
2	-			28	5	42	-		28	5	-
3	-		44		4	43	-	32		4	4
4	-			28	5	44	-	28		7	-
5	-	24			4	45	-	24		4	-
6	-			32	5	46	-	28		4	-
7	-			36	5	47	-		28	5	4
8	-	36			4	48	-		32	5	-
9	-	44			4	49	-		32	5	-
10	-		44		4	50	-		28	5	-
11	-			28	5	51	-	36		4	4
12	-			28	5	52	-		28	5	4
13	-	48			4	53	-		28	5	-
14	-	40			4	54	-		29	5	-
15	-		44		5	55	-		24	5	-
16	-		40		5	56	-		28	5	-
17	-		24		5	57	-	24		4	4
18	-		36		5	58	-	24		4	-
19	-	24			4	59	-		32	5	4
20	-	28			4	60	-		28	5	-
21	-	28			4	61	-		32	5	-
22	-	32			4	62	-		28	5	-
23	-		32		5	63	-		32	5	4
24	-		36		5	64	-		40	5	-
25	-		36		5	65	-		32	5	-
26	-		28		5	66	-	36		5	4
27	-		28		5	67	-	36		4	4
28	-		24		5	68	-	32		5	4
29	-		24		5	69	-		28	5	4
30	-	24			4	70	-	36		4	4
31	-		28		4	71	-		28	5	4
32	-	24			4	72	-	28		4	4
33	-	24			4	73	-	24		4	-
34	-		28		5	74	-	32		4	-
35	-		24		5	75	-	36		5	4
36	-	32			4	76	-		32	5	4
37	-		28		4	77	-		24	5	-
38	-	24			4	78	-		28	5	-
39	-	24			4	79	-	32		4	4
40	-		24		5	80	-	28		4	4

Всього пронумеровано дерев  
Нумерацію і перелік провели:

Зубані готі

\_\_\_\_\_  
(посада)

\_\_\_\_\_  
(посада)

\_\_\_\_\_  
(посада)



ДП "Городницьке лісове господарство"  
урочище \_\_\_\_\_

Городницьке

урочище

rektaple

Chlorophyll *a* fluorescence,  $F_v/F_m$

НУМЕРАЦІЙНА ВІДОМІСТЬ ДЕРЕВ,  
призначених для вибіркової санітарної рубки

Житомирська область  
Лісництво Городницьке

ДП "Городницьке лісове господарство"  
урочище \_\_\_\_\_

Квартал № 60 виділ № 2 площа 1.7 гектарів

Порядковий номер дерева	Порода	Ступінь товщини стовбура, см		Категорія стану дерева, підстава для вибору		Порода	Ступінь товщини стовбура, см		Категорія стану дерева, підстава для вибору	
		діло	п/діл	дров			діло	п/діл	дров	
1	СОН			12	5					
2	-	36			4					
3	-	36			4					
4	-			40	5					
5	-			32	5					
6	-	28			4					
7	-			40	5					
8	-			44	5					
9	дуб			44	4					
10	СОН	32			4					
11	-			44	5					
12	-	44			4					
13	-			48	5					
14	-			44	5					
15	-			36	5					
16	-	32			4					
17	-	36			4					
18	-			32	5					
19	-			28	5					
20	-			28	5					
21	-			24	5					
22	-			24	5					

Всього пронумеровано дерев \_\_\_\_\_  
Нумерацію, перелік провели \_\_\_\_\_

А - Ліс  
(посада)  
Сон-М. Ліс  
(посада)  
М. Ліс  
(посада)

Городницьке лісове господарство  
Городницьке лісове господарство  
Городницьке лісове господарство

Городницьке Р. 14  
(журнал із проміжних)  
Городницьке Р. 14  
Городницьке Р. 14

Р 07

2021

НУМЕРАЦІЙНА ВІДОМІСТЬ ДЕРЕВ,  
призначених для вибіркової санітарної рубки

Житомирська область  
Лісництво Городницьке

ДП "Городницьке лісове господарство"

урочище

Квартал № 61

виділ № 1

площа 1.1

гектарів

Порядковий номер дерева	Порода	Ступінь товщини стовбурів, см			Категорія стану дерева, підстава для вибору	Порода	Ступінь товщини стовбурів, см			Категорія стану дерева, підстава для вибору
		ділов	підп	дров			ділов	підп	дров	
1	сосна			36	5					
2	- " -	36			4					
3	- " -			32	5					
4	- " -			32	5					
5	- " -			24	5					
6	- " -			32	5					
7	- " -			40	5					
8	- " -			32	5					
9	- " -			32	5					
10	- " -	40			4					
11	- " -			32	5					
12	- " -			24	5					
13	- " -			36	5					
14	- " -	36			4					
15	- " -	44			4					
16	- " -	48			4					
17	- " -			36	5					
18	- " -			24	5					
19	береза			24	6					

Всього пронумеровано дерев

Нумерацію і перелік провели:

К. Г. Га  
(посади)  
Ст. М. М. М.  
(посади)  
М. М. М.

(підпис)

Булгайчук Р. М.  
Мокорєв М. І.  
Касп'як О. К.

(підпис та прізвище)

12

07

2021 року

Житомирська область  
Лісництво Надслучанське

ДП "Городницьке лісове господарство"  
урочище \_\_\_\_\_

Квартал № 8 виділ № 6 площа 24,0 гектарів

Порядковий номер дерева	Порода	Ступінь товщини стовбурів, см			Категорія стану дерева підстава для вибору	Порядковий номер дерева	Порода	Ступінь товщини стовбурів, см			Категорія стану дерева підстава для вибору
		ділов	п/діл	дров				ділов	п/діл	дров	
1	Бн			44	5	31	Бн			36	4
2	Бн	110			4	32	Бн			32	4
3	Бн		40		4	33	Бн	32			4
4	Бн			36	5	34	Бн	32			4
5	Бн	56			4	35	Бн			40	4
6	Бн			56	5	36	Бн			40	5
7	Бн			40	5	37	Бн			44	4
8	Бн			24	5	38	Бн	32			4
9	Бн		52		4	39	Бн			48	4
10	Бн			32	5	40	Бн			24	5
11	Бн	32			4	41	Бн			36	4
12	Бн			32	5	42	Бн			28	5
13	Ос			52	5	43	Бн			44	4
14	Бн			48	4	44	Бн			40	4
15	Бн			40	5	45	Бн	48			4
16	Бн			36	5	46	Бн			56	5
17	Бн	48			4	47	Бн			28	4
18	Бн		36		4	48	Бн	40			4
19	Бн	48			4	49	Бн			40	4
20	Бн			32	6	50	Бн	36			4
21	Бн		40		4	51	Бн			40	4
22	Бн	44			4	52	Бн			48	4
23	Бн			36	5	53	Бн			44	4
24	Бн	36			4	54	Ос			48	6
25	Бн		36		4	55	Ос			52	6
26	Бн		44		4	56	Бн			40	4
27	Бн			40	6	57	Бн			32	4
28	Бн			32	6	58	Ос			44	6
29	Бн	40			5	59	Бн			32	54
30	Бн		44		5	60	Бн	44			4

Всього пронумеровано дерев дубиниць ділі

Нумерацію і перелік провели:

М. М. МСУ  
(посада)  
М. М. МСУ  
(посада)  
М. М. МСУ  
(посада)  
М. М. МСУ  
(посада)

М. М. МСУ  
(посада)  
М. М. МСУ  
(посада)  
М. М. МСУ  
(посада)  
М. М. МСУ  
(посада)

Гашек В.А.  
(ініціали та прізвище)  
Гашек В.А.  
(ініціали та прізвище)  
Гашек В.А.  
(ініціали та прізвище)  
Гашек В.А.  
(ініціали та прізвище)

08 04

2021 року



НУМЕРАЦІЙНА ВІДОМІСТЬ ДЕРЕВ,  
призначених для вибіркової санітарної рубки

Житомирська область  
Лісництво Надслучанське

ДП "Городницьке лісове господарство"  
урочище \_\_\_\_\_

Квартал № 8 виділ № 6 площа 240 гектарів

Порядковий номер дерева	Порода	Ступінь товщини стовбурів, см			Категорія стану дерева, підстава для вибору		Порядковий номер дерева	Порода	Ступінь товщини стовбурів, см			Категорія стану дерева, підстава для вибору	
		ділов	п/діл	дров					ділов	п/діл	дров		
61	Бн	52			4	Келік	91	Бн	32			4	Келік
62	Б			24	5	Келік	92	Ос			44	5	Келік
63	Бн			24	5	Келік	93	Бн		48		4	Келік
64	Бн			40	Мелік	56	94	Ос			52	5	Келік
65	Ос			111	5	Келік	95	Ос			44	5	Келік
66	Ос			44	5	Келік	96	Бн	52			4	Келік
67	Ос			44	6	Келік	97	Ос			52	5	Келік
68	Бн	36			4	Келік	98	Ос			48	5	Келік
69	Бн			32	6	Келік	99	Бн			36	6	Келік
70	Бн	36		36	4	Келік	100	Ос			48	5	Келік
71	Ос			44	5	Келік	101	Ос			40	5	Келік
72	Ос			44	5	Келік	102	Бн		32		4	Келік
73	Ос			44	5	Келік	103	Ос			56	5	Келік
74	Ос			36	6	Келік	104	Ос			48	5	Келік
75	Ос			36	5	Келік	105	Ос			44	5	Келік
76	Ос			44	5	Келік	106	Ос			48	5	Келік
77	Ос			44	5	Келік	107	Бн		44		4	Келік
78	Ос			32	5	Келік	108	Ос			44	5	Келік
79	Ос			44	5	Келік	109	Ос			40	5	Келік
80	Ос			40	5	Келік	110	Ос			36	5	Келік
81	Ос			28	6	Келік	111	Ос			36	5	Келік
82	Ос			40	5	Келік	112	Бн			44	5	Келік
83	Ос			36	5	Келік	113	Ос			40	5	Келік
84	Ос			32	5	Келік	114	Бн		44		4	Келік
85	Бн			44	6	Келік	115	Ос			36	5	Келік
86	Бн		40		4	Келік	116	Ос			48	5	Келік
87	Бн		44		4	Келік	117	Бн			40	5	Келік
88	Бн			28	5	Келік	118	Бн		44		4	Келік
89	Бн	32			4	Келік	119	Ос			44	5	Келік
90	Бн		36		4	Келік	120	Бн		36		4	Келік

Всього пронумеровано дерев: дубиниць / гали

Нумерацію і перелік провели:

Ст. М. Мсц  
(посада)  
М. Мсц  
(посада)  
М. Мсц  
(посада)  
М. Мсц  
(посада)

М. Мсц  
(посада)  
М. Мсц  
(посада)  
М. Мсц  
(посада)  
М. Мсц  
(посада)

Голеник В.В.  
(ініціали та прізвище)  
Мерзник С.В.  
(ініціали та прізвище)  
Мерзник Ч.М.  
(ініціали та прізвище)

08 04

20 д року

НУМЕРАЦІЙНА ВІДОМІСТЬ ДЕРЕВ,  
призначених для вибіркової санітарної рубки

Житомирська область  
Лісництво Надслучанське

ДП "Городницьке лісове господарство"

урочище \_\_\_\_\_

Квартал № 8

виділ № 6

площа 24,0 гектарів

Порядковий номер дерева	Порода	Ступінь товщини стовбурів, см			Категорія стану дерева підстава для вибору	Порядковий номер дерева	Порода	Ступінь товщини стовбурів, см			Категорія стану дерева підстава для вибору
		ділов	п/діл	дров				ділов	п/діл	дров	
121	Ос			44	5	151	Бн			40	5
122	Ос			48	5	152	Бн			40	6
123	Ос			36	5	153	Бн	44		4	
124	Ос			40	5	154	Бн			44	6
125	Ос			32	5	155	Ос			44	5
126	Ос			32	6	156	Ос			44	5
127	Ос			32	5	157	Ос			48	5
128	Ос			52	5	158	Бн			36	6
129	Бн			44	5	159	Ос			40	5
130	Ос			44	5	160	Ос			36	5
131	Бн	40			4	161	Ос			48	5
132	Ос			52	5	162	Ос			52	5
133	Ос			44	5	163	Ос			40	5
134	Бн			40	6	164	Ос			36	5
135	Ос			44	5	165	Бн			36	5
136	Ос			40	5	166	Ос			52	5
137	Ос			40	5	167	Ос			60	5
138	Ос			40	5	168	Ос			44	5
139	Ос			24	6	169	Ос			48	5
140	Ос			32	6	170	Ос			48	5
141	Ос			44	5	171	Ос			52	5
142	Бн			48	5	172	Ос			56	5
143	Бн			52	5	173	Ос			48	5
144	Бн		52		4	174	Бн			32	3
145	Ос			48	5	175	Бн			48	5
146	Ос			36	5	176	Бн			36	5
147	Бн			36	5	177	Бн	48		4	
148	Ос			44	5	178	Бн		32	4	
149	Ос			40	5	179	Бн	48		4	
150	Бн			32	6	180	Бн			24	5

Всього пронумеровано дерев \_\_\_\_\_  
Нумерацію і перелік провели \_\_\_\_\_

\_\_\_\_\_ (посада)  
\_\_\_\_\_ (посада)  
\_\_\_\_\_ (посада)  
\_\_\_\_\_ (посада)

\_\_\_\_\_ (підпис)  
\_\_\_\_\_ (підпис)  
\_\_\_\_\_ (підпис)

\_\_\_\_\_ (ініціали та прізвище)  
\_\_\_\_\_ (ініціали та прізвище)  
\_\_\_\_\_ (ініціали та прізвище)

18 04 2021 року

НУМЕРАЦІЙНА ВІДОМІСТЬ ДЕРЕВ,  
призначених для вибіркової санітарної рубки

Житомирська область  
Лісництво Надслучанське

ДП "Городницьке лісове господарство"

урочище \_\_\_\_\_

Квартал № 8

виділ № 6

площа 240 гектарів

Порядко- вий номер дерев	Порода	Ступінь товщини ствобурів, см			Категорія стану дерева, підстава для вибору	Порядко- вий номер дерев	Порода	Ступінь товщини ствобурів, см			Категорія стану дерева, підстава для вибору
		ділов	п/діл	дров				ділов	п/діл	дров	
181	Бн			40	5	211	Бн	32			4
182	Ос			60	5	212	Бн		32	6	Керік
183	Бн			36	5	213	Бн		44		4
184	Бн			24	6	214	Бн		44		4
185	Ос			40	5	215	Ос			36	6
186	Ос			28	5	216	Ос			36	5
187	Ос			14	5	217	Бн			48	6
188	Ос			44	5	218	Ос			40	5
189	Ос			24	5	219	Бн			44	6
190	Ос			60	0	220	Бн			56	5
191	Ос			40	5	221	Бн			56	6
192	Ос			48	5	222	Бн			44	5
193	Бн		40		4	223	Бн		40		4
194	Бн			40	5	224	Бн		48		4
195	Ос			28	5	225	Бн		36		4
196	Бн			32	6	226	Бн			44	5
197	Бн			56	6	227	Ос			40	5
198	Ос			52	5	228	Бн			40	6
199	Ос			40	5	229	Бн	40			4
200	Ос			48	5	230	Бн		44		4
201	Ос			52	5	231	Бн	44			4
202	Бн		40		4	232	Бн			36	5
203	Бн			44	5	233	Ос		60		4
204	Бн			32	6	234	Бн		52		4
205	Ос			40	5	235	Бн			32	6
206	Ос			40	5	236	Бн		32		4
207	Ос			32	5	237	Бн		44		4
208	Ос			44	5	238	Бн			40	6
209	Ос			44	5	239	Ос			36	5
210	Бн	44			4	240	Ос			40	5

Всього пронумеровано дерев: живих/дан

Нумерацію і перелік проделі:

М. М. М. М.

(посада)

М. М. М. М.

(посада)

М. М. М. М.

(посада)

М. М. М. М.

(посада)

М. М. М. М.

(посада)

М. М. М. М.

(посада)

2021 року

НУМЕРАЦІЙНА ВІДОМІСТЬ ДЕРЕВ,  
призначених для вибіркової санітарної рубки

Житомирська область  
Лісництво Надслучанське

ДП "Городницьке лісове господарство"  
урочище \_\_\_\_\_

Квартал № 8 виділ № 6 площа 24,0 гектарів

Порядковий номер дерева	Порода	Ступінь товщини стовбурів, см			Категорія стану дерева, підстава для вибору	Порядковий номер дерева	Порода	Ступінь товщини стовбурів, см			Категорія стану дерева, підстава для вибору
		ділов	п/діл	дров				ділов	п/діл	дров	
241	Ос			40	5	271	Ос			60	5
242	Бн			52	6	272	Бн			56	5
243	Ос			40	5	273	Бн			48	5
244	Ос			48	5	274	Бн	44		4	4
245	Ос			48	5	275	Бн			28	6
246	Ос			52	5	276	Бн			52	6
247	Бн			40	5	277	Ос			44	5
248	Ос			40	5	278	Бн			36	5
249	Ос			44	5	279	Бн			24	6
250	Ос			44	5	280	Бн			28	6
251	Ос			52	5	281	Бн			24	6
252	Ос			52	5	282	Ос			44	5
253	Ос			40	5	283	Бн			24	6
254	Ос			52	5	284	Бн	40		4	4
255	Ос			52	5	285	Бн			28	6
256	Ос			36	5	286	Бн			40	5
257	Бн	40			4	287	Бн	32		4	4
258	Бн			48	5	288	Бн			44	5
259	Ос			40	5	289	Бн	56		4	4
260	Ос			40	5	290	Бн	36		4	4
261	Бн			36	5	291	Бн			36	6
262	Бн			32	6	292	Ос			28	5
263	Ос			48	5	293	Бн			32	6
264	Ос			24	5	294	Бн			36	4
265	Ос			40	5	295	Бн	48		4	4
266	Ос			40	5	296	Ос			40	5
267	Ос			52	5	297	Ос			40	5
268	Ос			40	5	298	Ос			48	5
269	Ос			44	5	299	Бн			24	6
270	Ос			52	5	300	Бн	44		4	4

Всього пронумеровано дерев: дубиниці дуби

Нумерацію і перелік провели:

С.М. М. С. С. С.  
(посада)

М. М. С. С.  
(посада)

М. М. С. С.  
(посада)

М. М. С. С.  
(посада)

Г. Г. Г. Г.  
(підпис)

Г. Г. Г. Г.  
(підпис)

Г. Г. Г. Г.  
(підпис)

Г. Г. Г. Г.  
(підпис)

Гомеєв О. А.  
(ініціали та прізвище)

Гомеєв С. В.  
(ініціали та прізвище)

Гомеєв М. М.  
(ініціали та прізвище)

Гомеєв М. М.  
(ініціали та прізвище)

01 04

2021 року



НУМЕРАЦІЙНА ВІДОМІСТЬ ДЕРЕВ,  
призначених для вибіркової санітарної рубки

Житомирська область  
Лісництво Надслучанське

ДП "Городницьке лісове господарство"  
урочище \_\_\_\_\_

Квартал № 8 виділ № 6 площа 24.0 гектарів

Порядко- вий номер дерева	Порода	Ступінь товщини стовбурів, см			Категорія стану дерева, підстава для вибору	Порядко- вий номер дерева	Порода	Ступінь товщини стовбурів, см			Категорія стану дерева, підстава для вибору
		ділон	п/діл	дров				ділон	п/діл	дров	
301	Бн		44		4	331	Ос			24	5
302	Бн			24	6	332	Ос			40	5
303	Бн			32	5	333	Бн		48		4
304	Бн			36	5	334	Ос			32	5
305	Бн			28	5	335	Бн			40	5
306	Бн			28	6	336	Бн	32			4
307	Бн			44	6	337	Ос	60			4
308	Ос			40	5	338	Бн			40	6
309	Бн		36		4	339	Ос			36	5
310	Бн			32	5	340	Ос			32	5
311	Бн			44	6	341	Бн	40			4
312	Бн	40			4	342	Бн	40			4
313	Ос			48	5	343	Бн			40	5
314	Ос			44	5	344	Ос			36	5
315	Ос			32	5	345	Бн			24	6
316	Ос			32	5	346	Бн			44	5
317	Ос			48	5	347	Бн	44			4
318	Бн			48	5	348	Бн	36			4
319	Ос			52	5	349	Бн	48			4
320	Бн			44	5	350	Бн			44	5
321	Бн		36		4	351	Бн			24	6
322	Бн		32		4	352	Ос			56	5
323	Бн			32	6	353	Бн	36			4
324	Бн			40	5	354	Ос			76	5
325	Бн		44		4	355	Ос			40	5
326	Бн	44			4	356	Ос			44	5
327	Бн		40		4	357	Ос			44	5
328	Бн			48	5	358	Ос			40	5
329	Ос			44	5	359	Ос			40	5
330	Бн		32		4	360	Ос			40	5

Всього пронумеровано дерев дубиницьк. д.п.  
Нумерацію і перелік провели:

М. М. МСУ  
(посада)  
М. М. МСУ  
(посада)  
М. М. МСУ  
(посада)

М. М. МСУ  
(посада)  
М. М. МСУ  
(посада)  
М. М. МСУ  
(посада)

М. М. МСУ  
(посада)  
М. М. МСУ  
(посада)  
М. М. МСУ  
(посада)

08 04 2021 року

НУМЕРАЦІЙНА ВІДОМІСТЬ ДЕРЕВ,  
призначених для вибіркової санітарної рубки

Житомирська область  
Лісництво Надслучанське

ДП "Городницьке лісове господарство"

урочище \_\_\_\_\_

Квартал № 8

виділ № 6

площа 240 гектарів

Порядковий номер дерев	Порода	Ступінь товщини стовбурів, см			Категорія стану дерева, підстава для вибору	Порядковий номер дерев	Порода	Ступінь товщини стовбурів, см			Категорія стану дерева, підстава для вибору
		ділов	п/діл	дров				ділов	п/діл	дров	
361	Ос			40	5	391	Бн			32	6
362	Ос			28	5	392	Бн	32			4
363	Ос			40	5	393	Бн			28	5
364	Бн			24	5	394	Бн			40	5
365	Ос			40	5	395	Бн	36			4
366	Ос			52	5	396	Бн			32	5
367	Ос			36	5	397	Ос			60	5
368	Ос			30	5	398	Бн			40	5
369	Ос			36	5	399	Ос			44	5
370	Ос			40	5	400	Ос			32	5
371	Ос			40	5	401	Ос			48	5
372	Ос			40	5	402	Ос			44	5
373	Ос	68			4	403	Ос			44	5
374	Ос			56	5	404	Ос			44	5
375	Ос	118			4	405	Бн			40	6
376	Ос			44	5	406	Лл			24	5
377	Бн			28	5	407	Бн			40	6
378	Бн			24	5	408	Ос			48	5
379	Ос	52			4	409	Ос			40	6
380	Ос			24	5	410	Бн			28	5
381	Бн			32	5	411	Ос			36	6
382	Бн			36	5	412	Бн			24	6
383	Ос	56			4	413	Бн			40	6
384	Бн			44	6	414	Ос			56	5
385	Бн	28			4	415	Ос			40	5
386	Бн			32	6	416	Бн			52	5
387	Бн			36	6	417	Ос			28	5
388	Бн			32	6	418	Бн			40	5
389	Бн		40		4	419	Ос			52	5
390	Бн		44		4	420	Ос			28	5

Всього пронумеровано дерев \_\_\_\_\_

Нумерацію і перелік провели:

В.М. М. М. М.  
(посада)

М.М. М. М. М.  
(посада)

М.М. М. М. М.  
(посада)

М.М. М. М. М.  
(посада)

М.М. М. М. М.  
(посада)

Городницьке лісництво

В.М. М. М. М.  
(підпис)

М.М. М. М. М.  
(підпис)

М.М. М. М. М.  
(підпис)

М.М. М. М. М.  
(підпис)

М.М. М. М. М.  
(підпис)

Городницьке лісництво

В.М. М. М. М.  
(підпис)

М.М. М. М. М.  
(підпис)

М.М. М. М. М.  
(підпис)

М.М. М. М. М.  
(підпис)

28 04

2021 року

НУМЕРАЦІЙНА ВІДОМІСТЬ ДЕРЕВ,  
призначених для вибіркової санітарної рубки

Житомирська область  
Лісництво Надслучанське

ДП "Городницьке лісове господарство"  
урочище \_\_\_\_\_

Квартал № 8 виділ № 6 площа 240 гектарів

Порядковий номер дерев	Порода	Ступінь товщини стовбурів, см			Категорія стану дерева, підстава для вибору	Порядковий номер дерев	Порода	Ступінь товщини стовбурів, см			Категорія стану дерева, підстава для вибору
		ділов	п/діл	дров				ділов	п/діл	дров	
541	С			56	5	571	Ос			52	5
542	Ос			36	5	572	Ос			24	5
543	Ос			48	5	573	Ос			28	5
544	С			56	5	574	Ос			48	5
545	Ос	40			4	575	Ос			36	6
546	С	60			4	576	Ос			44	5
547	Ос			40	5	577	С	68			4
548	Ос			40	5	578	Ос			40	5
549	Ос			44	5	579	Ос			24	5
550	Ос			52	5	580	Ос			36	5
551	Ос			32	5	581	Ос			40	5
552	Ос	44			4	582	Ос			24	5
553	С	56			4	583	Ос			40	5
554	Ос			36	5	584	Ос			48	5
555	Ос			56	5	585	Ос			52	6
556	С			76	5	586	С			68	5
557	Ос			64	5	587	Ос			32	5
558	С	52			4	588	Ос			32	5
559	С	56			4	589	Ос			52	5
560	Ос	44			4	590	Ос			40	6
561	Ос			40	5	591	Ос	48			4
562	Ос			48	5	592	Ос			36	6
563	Ос			52	5	593	Ос			44	5
564	Ос			44	5	594	Ос			48	6
565	Ос			40	6	595	Ос			36	6
566	Ос			48	5	596	Ос			52	5
567	С			52	5	597	Ос			48	5
568	Ос			40	5	598	Ос			40	5
569	Ос			48	5	599	Ос			32	5
570	С	52			4	600	Ос			52	5

Всього пронумеровано дерев \_\_\_\_\_  
Нумерацію і перелік провели:

В.М. Мещу  
(посада)  
М. Мещу  
(посада)  
М. Мещу  
(посада)

В.М. Мещу  
(посада)  
М. Мещу  
(посада)  
М. Мещу  
(посада)

Григорук В.А.  
(посада)  
Григорук С.В.  
(посада)  
Григорук М.М.  
(посада)

08 04 2021 року

НУМЕРАЦІЙНА ВІДОМІСТЬ ДЕРЕВ,  
призначених для вибіркової санітарної рубки

Житомирська область  
Лісництво Надслучанське

ДП "Городницьке лісове господарство"  
урочище \_\_\_\_\_

Квартал № 8 виділ № 6 площа 240 гектарів

Порядковий номер дерева	Порода	Ступінь товщини стовбурів, см			Категорія стану дерева підстава для вибору		Порядковий номер дерева	Порода	Ступінь товщини стовбурів, см			Категорія стану дерева підстава для вибору	
		ділов	п/діл	дров					ділов	п/діл	дров		
601	Бн			40	6	Кел	631	Ос			48	5	2
602	Ос			64	4	Кел	632	Ос			48	5	2
603	Бн			60	4	Кел	633	Бн		40		4	нахил
604	Ос			48	5	Кел	634	Бн		40		4	2
605	Бн			40	5	Кел	635	Бн	40			4	2
606	Бн	40			4	Кел	636	Бн			24	5	нахил
607	Ос			48	5	Кел	637	Бн			28	5	2
608	Бн		28		4	Кел	638	Бн			22	5	2
609	Бн			44	6	Кел	639	Ос			44	5	2
610	Бн		36		4	Кел	640	Ос			44	5	2
611	Бн			28	6	Кел	641	Ос			44	5	Кел
612	Бн	40			4	Кел	642	Ос			40	5	нахил
613	Ос			48	5	Кел	643	Бн		60		4	нахил
614	Бн		44		4	Кел	644	Ос			44	5	нахил
615	Бн	36			4	Кел	645	Ос			44	5	2
616	Бн		40		4	Кел	646	Ос			44	5	2
617	Бн			36	5	Кел	647	Ос			48	5	2
618	Бн			32	6	Кел	648	Ос			44	5	2
619	Бн			44	6	Кел	649	Ос			52	5	2
620	Бн	36			4	Кел	650	Ос			44	5	2
621	Бн			40	6	Кел	651	Ос			40	5	2
622	Бн			28	6	Кел	652	Ос			52	5	2
623	Ос			44	5	Кел	653	Бн		48		5	нахил
624	Ос			36	5	Кел	654	Ос			28	5	нахил
625	Ос			28	5	Кел	655	Ос			44	5	2
626	Ос			36	5	Кел	656	Ос			60	5	2
627	Ос			36	5	Кел	657	Ос			48	5	2
628	Ос			44	5	Кел	658	Ос			48	5	2
629	Бн			40	5	Кел	659	Ос			40	5	2
630	Ос			32	5	Кел	660	Ос			52	5	2

Всього пронумеровано дерев: дубинський дах

Нумерацію і перелік провели:

М. М. Мещу  
(посада)  
М. М. Мещу  
(посада)  
М. М. Мещу  
(посада)

М. М. Мещу  
(посада)  
М. М. Мещу  
(посада)  
М. М. Мещу  
(посада)

Гавришук В.А.  
(ініціали та прізвище)  
М. М. Мещу  
(ініціали та прізвище)  
М. М. Мещу  
(ініціали та прізвище)

28 04

20 21 року



НУМЕРАЦІЙНА ВІДОМІСТЬ ДЕРЕВ,  
призначених для вибіркової санітарної рубки

Житомирська область  
Лісництво Надслучанське

ДП "Городницьке лісове господарство"  
урочище \_\_\_\_\_

Квартал № 8 виділ № 6 площа 240 гектарів

Порядковий номер дерева	Порода	Ступінь товщини стовбурів, см			Категорія стану дерева, підстава для вибору	Порядковий номер дерева	Порода	Ступінь товщини стовбурів, см			Категорія стану дерева, підстава для вибору
		ділов	п/діл	дров				ділов	п/діл	дров	
661	Бн		44		4	691	Ос			40	5
662	Бн		48		4	692	Ос			44	5
663	Ос			40	5	693	Ос			32	5
664	Ос		64		4	694	Ос			38	5
665	Ос		68		4	695	Ос			44	5
666	Ос		40		4	696	Бн	36			4
667	Ос		52		4	697	Ос			36	5
668	Ос			44	5	698	Ос			40	5
669	Бн		32	6	Кел	699	Ос			36	5
670	Бн		28	5	Кел	700	Ос			28	5
671	Ос		28	5	—	701	Ос			32	5
672	Ос		28	5	—	702	Ос			28	5
673	Ос		40	5	—	703	Бн	36			4
674	Ос		24	5	—	704	Ос			36	5
675	Ос		28	5	—	705	Бн	40			4
676	Ос		36	5	—	706	Ос			32	5
677	Ос		36	5	—	707	Ос			36	5
678	Ос		28	5	—	708	Ос			36	5
679	Ос		36	5	—	709	Ос			28	5
680	Ос		28	5	—	710	Ос			28	5
681	Ос		40	5	—	711	Ос			28	5
682	Ос		32	5	—	712	Бн			302	5
683	Ос		32	5	—	713	Бн	32			4
684	Ос		32	5	—	714	Ос			32	5
685	Ос		36	5	—	715	Ос			52	5
686	Ос		28	5	—	716	Бн	40			4
687	Ос		28	5	—	717	Ос	68			4
688	Ос		48	5	—	718	Ос	56			4
689	Ос		24	5	—	719	Ос			28	5
690	Ос		40	5	—	720	Бн			28	5

Всього пронумеровано дерев: звичинське / 1000  
Нумерацію і перелік провели:

Ст. М. Мусу  
(посада)  
М. Мусу  
(посада)  
М. Мусу  
(посада)

В. Мусу  
(посада)  
В. Мусу  
(посада)  
В. Мусу  
(посада)

Тамарчук В.А.  
(посада та провіщення)  
Л. Мусу  
(посада та провіщення)  
М. Мусу  
(посада та провіщення)

08 04

20 21 року

НУМЕРАЦІЙНА ВІДОМІСТЬ ДЕРЕВ,  
призначених для вибіркової санітарної рубки

Житомирська область  
Лісництво Надслучанське

ДП "Городницьке лісове господарство"

урочище \_\_\_\_\_

Квартал № 8

виділ № 6

площа 240 гектарів

Порядко- вий номер дерева	Порода	Ступінь товщини стовбурів, см			Категорія стану дерева, підстава для вибору	Порядко- вий номер дерева	Порода	Ступінь товщини стовбурів, см			Категорія стану дерева, підстава для вибору
		ділов	п/діл	дров				ділов	п/діл	дров	
721	Бн		48		4	751	С	64			4
722	Бн			24	6	752	Бн		64		4
723	Ос			68	5	753	Ос			44	5
724	Ос			48	5	754	С	52			4
725	Ос			36	5	755	Бн		40		4
726	Бн			44	5	756	Ос			44	5
727	Бн		40		4	757	Бн			36	5
728	Бн		40		4	758	Ж			32	5
729	Бн			52	5	759	Ос			44	5
730	Бн			28	5	760	Ос			44	5
731	Бн			52	6	761	Ж			28	5
732	Бн		44		4	762	Ос			44	6
733	Бн			28	6	763	Ос			40	5
734	Бн			36	5	764	С	56			4
735	С		44		4	765	С	52			4
736	Бн		40		4	766	Ос			40	5
737	Ос			44	5	767	Ос			40	6
738	Ос			48	5	768	Ос			56	5
739	Ос			24	5	769	Ос			40	5
740	Бн			36	5	770	Ос			24	5
741	Бн			28	5	771	Ос			40	5
742	Бн			40	5	772	Ос			40	5
743	Бн		52		4	773	Ос			40	5
744	С	60			4	774	Ос			40	5
745	Бн		48		4	775	Бн			28	6
746	Ос			32	5	776	Ос			64	5
747	Ос			48	5	777	Бн	36			4
748	Ос			32	5	778	Бн			32	5
749	Ос			48	5	779	Ос			40	5
750	Ос			52	5	780	Бн			24	5

Всього пронумеровано дерев \_\_\_\_\_

Нумерацію і перелік провели:

М. М. Мис

(посада)

М. Мис

(посада)

М. Мис

(посада)

М. Мис

(посада)

Григорук В.А.

(посада)

Григорук В.А.

(посада)

Григорук В.А.

(посада)

Григорук В.А.

(посада)

Григорук В.А.

(ініціали та прізвище)

Григорук С.В.

(ініціали та прізвище)

Григорук М.М.

(ініціали та прізвище)

Григорук М.М.

(ініціали та прізвище)

08 07

2022 року

НУМЕРАЦІЙНА ВІДОМІСТЬ ДЕРЕВ,  
призначених для вибіркової санітарної рубки

Житомирська область  
Лісництво Надслучанське

ДП "Городницьке лісове господарство"  
урочище \_\_\_\_\_

Квартал № 8 виділ № 6 площа 240 гектарів

Порядко-вий номер дерева	Порода	Ступінь товщини стовбурів, см			Категорія стану дерева, підстава для вибору	Порядко-вий номер дерева	Порода	Ступінь товщини стовбурів, см			Категорія стану дерева, підстава для вибору
		ділов	п/діл	дров				ділов	п/діл	дров	
781	С		56		4	811	Бн	48			4
782	Ос		40		5	812	С	52			4
783	С		56		4	813	Ос		32		5
784	Бн	52			4	814	Ос		44		6
785	Бн		44		5	815	Ос		32		5
786	Ос		60		5	816	Ос		36		5
787	Бн	44			4	817	Бн	44			4
788	Ос		32		5	818	Бн	48			4
789	Ос		48		5	819	Ос		24		5
790	Ос		40		5	820	Бн		52		5
791	Ос		56		5	821	Бн	44			4
792	Ос		52		5	822	Бн		36		5
793	Ос		44		5	823	Ос		52		6
794	Ос		56		5	824	Бн		64		5
795	Ос		48		5	825	Бн		40		5
796	Ос		40		5	826	Ос		40		6
797	Ос		56		5	827	Бн	60			4
798	Ос		56		5	828	Бн	56			4
799	Бн		36		6	829	Ос		36		5
800	Ос		42		5	830	Ос		44		6
801	Бн		32		6	831	Ос		36		5
802	Бн	40			4	832	Ос		52		5
803	Бн		52		5	833	Бн		36		6
804	Ос		68		5	834	Бн		40		5
805	Бн	52			4	835	Бн	40			4
806	Ос		72		5	836	Бн	36			4
807	Бн	52			4	837	Ос		36		5
808	Ос		28		5	838	Ос		44		5
809	Бн	52			4	839	Ос		36		5
810	Ос		28		5	840	Ос		40		6

Всього пронумеровано дерев \_\_\_\_\_

Нумерацію і перелік провели:

С.М. Мей  
(посада)

М. Мей  
(посада)

М. Мей  
(посада)

М. Мей  
(посада)

Губинський/Гали  
(посада)

Губинський  
(посада)

Губинський  
(посада)

Губинський  
(посада)

Губинський  
(посада)

Григорук В.А.  
(ініціали та прізвище)

Григорук С.В.  
(ініціали та прізвище)

Григорук М.М.  
(ініціали та прізвище)

Григорук М.М.  
(ініціали та прізвище)

Григорук М.М.  
(ініціали та прізвище)

08 04

2021 року

НУМЕРАЦІЙНА ВІДОМІСТЬ ДЕРЕВ,  
призначених для вибіркової санітарної рубки

Житомирська область  
Лісництво Надслучанське

ДП "Городницьке лісове господарство"  
урочище \_\_\_\_\_

Квартал № 8

виділ № 6

площа 290 гектарів

Порядко- вий номер дерев	Порода	Ступінь товщини стовбурів, см			Категорія стану дерева, підстава для вибору	Порядко- вий номер дерев	Порода	Ступінь товщини стовбурів, см			Категорія стану дерева, підстава для вибору
		ділов	п/діл	дров				ділов	п/діл	дров	
841	Бн	48			4	871	Бн	32			4
842	Бн			40	5	872	Бн	48			4
843	Бн			44	5	873	Бн	40			4
844	Бн	40			4	874	Бн	44			4
845	Бн			44	5	875	Бн			30	5
846	Бн			40	5	876	Бн			44	5
847	Бн			32	5	877	Бн	44			4
848	Бн			44	5	878	Бн	40			4
849	Бн			40	5	879	Бн			30	6
850	Бн			36	5	880	Бн	44			4
851	Бн			40	5	881	Бн	40			4
852	Бн			40	5	882	Бн	44			4
853	Бн			32	5	883	Бн			44	5
854	Бн			48	5	884	Бн			44	6
855	Бн			32	5	885	Бн	44			4
856	Бн			40	5	886	Бн	38			4
857	Бн			36	5	887	Бн	48			4
858	Бн			32	5	888	Бн			40	5
859	Бн			44	5	889	Бн	44			5
860	Бн			48	6	890	Бн			40	5
861	Бн			32	5	891	Бн			36	5
862	Бн			32	5	892	Бн	44			4
863	Бн			36	5	893	Бн	40			4
864	Бн			36	5	894	Бн	36			4
865	Бн			36	5	895	Бн			24	5
866	Бн			40	5	896	Бн	32			4
867	Бн			40	5	897	Бн	44			4
868	Бн			36	5	898	Бн	64			4
869	Бн	48			4	899	Бн	40			4
870	Бн			48	4	900	Бн	64			4

Всього пронумеровано дерев: дубиниці 900

Нумерацію і перелік провели:

М. М. Мисю  
(посада)  
М. М. Мисю  
(посада)  
М. М. Мисю  
(посада)  
М. М. Мисю  
(посада)

М. М. Мисю  
(посада)  
М. М. Мисю  
(посада)  
М. М. Мисю  
(посада)  
М. М. Мисю  
(посада)

Гашинський В.А.  
(ініціали та прізвище)  
Гашинський С.В.  
(ініціали та прізвище)  
Гашинський М.М.  
(ініціали та прізвище)

08 04

2021 року



ДП "Городницьке лісове господарство"  
урочище \_\_\_\_\_

20 27 року

НУМЕРАЦІЙНА ВІДОМІСТЬ ДЕРЕВ,  
призначених для вибіркової санітарної рубки

Житомирська область  
Лісництво Надслучанське

ДП "Городницьке лісове господарство"

урочище \_\_\_\_\_

Квартал № 15

виділ № 12

площа 40

гектарів

Порядковий номер дерев	Порода	Ступінь товщини стовбурів, см			Категорія стану дерева, підстава для вибору	Порядковий номер дерев	Порода	Ступінь товщини стовбурів, см			Категорія стану дерева, підстава для вибору
		ділове	п/діл	дров				ділове	п/діл	дров	
1	Ос			48	5	31	Бн	32			4
2	Бн	28			4	32	Бн	40			4
3	Бн	28			4	33	Бн	28			4
4	Ос			48	5	34	Бн	32			4
5	Ос			40	5	35	Бн	32			4
6	Ос			44	5	36	Бн	32			4
7	Бн	32			4	37	Бн		32		4
8	Бн	40			4	38	Бн	28			4
9	Бн	32			4	39	Бн		40		4
10	Бн	44			4	40	Бн	44			4
11	Бн	40			4	41	Бн	32			4
12	Бн	40			4	42	Бн	32			4
13	Бн	40			4	43	Бн	44			4
14	Бн	40			4	44	Бн	40			4
15	Бн	40			4	45	Бн	40			4
16	Бн	36			4	46	Бн	40			4
17	Бн	36			4	47	Бн	36			4
18	Бн	28			4	48	Бн	40			4
19	Бн	36			4	49	Бн	40			4
20	Ос			36	5	50	Бн	40			4
21	Бн		36		4	51	Бн	40			4
22	Бн		48		4	52	Ос		44		4
23	Бн			44	5	53	Бн	36			4
24	Бн		28		4	54	Бн	48			4
25	Бн	28			4	55	Бн	36			4
26	Бн	32			4	56	Бн	36			4
27	Бн	40			4	57	Бн	40			4
28	Бн		32		5	58	Бн	44			4
29	Бн	28			4	59	Бн	36			4
30	Бн	36			4	60	Бн	36			4

Всього пронумеровано дерев: дубових 30 шт.

Нумерацію і перелік провели:

М.М. М.М.  
(посада)

О.М. М.М.  
(посада)

М.М. М.М.  
(посада)

М.М. М.М.  
(посада)

М.М. М.М.  
(посада)

М.М. М.М.  
(посада)

М.М. М.М.  
(посада)

М.М. М.М.  
(посада)

М.М. М.М.  
(посада)

М.М. М.М.  
(посада)

М.М. М.М.  
(посада)

М.М. М.М.  
(посада)

М.М. М.М.  
(посада)

М.М. М.М.  
(посада)

М.М. М.М.  
(посада)

М.М. М.М.  
(посада)

М.М. М.М.  
(посада)

М.М. М.М.  
(посада)

М.М. М.М.  
(посада)

М.М. М.М.  
(посада)

М.М. М.М.  
(посада)

М.М. М.М.  
(посада)

М.М. М.М.  
(посада)

М.М. М.М.  
(посада)

М.М. М.М.  
(посада)

М.М. М.М.  
(посада)

М.М. М.М.  
(посада)

М.М. М.М.  
(посада)

М.М. М.М.  
(посада)

М.М. М.М.  
(посада)

М.М. М.М.  
(посада)

М.М. М.М.  
(посада)

М.М. М.М.  
(посада)

М.М. М.М.  
(посада)

М.М. М.М.  
(посада)

М.М. М.М.  
(посада)

М.М. М.М.  
(посада)

М.М. М.М.  
(посада)

2 04

20 21 року

НУМЕРАЦІЙНА ВІДОМІСТЬ ДЕРЕВ,  
призначених для вибіркової санітарної рубки

Житомирська область  
Лісництво Надслучанське

ДП "Городницьке лісове господарство"  
урочище \_\_\_\_\_

Квартал № 15 виділ № 12 площа 40 гектарів

Порядко- вий номер дерева	Порода	Ступінь товщини стовбурів, см			Категорія стану дерева, підстава для вибору		Порядко- вий номер дерева	Порода	Ступінь товщини стовбурів, см			Категорія стану дерева, підстава для вибору	
		ділов	п/діл	дров					ділов	п/діл	дров		
61	бн	40			4	нахил 70°							
62	бн	36			4	нахил 70°							
63	бн	32			4	нахил 70°							
64	бн	28			4	нахил 60°							
65	бн	40			4	нахил 70°							
66	бн	40			4	нахил 70°							
67	бн	40			4	нахил 70°							
68	бн	36			4	нахил 70°							
69	бн	40			4	нахил 70°							
70	бн			48	5	нахил 70°							
71	бн	28			4	нахил 70°							
72	бн	32			4	нахил 70°							
73	бн	32			4	нахил 70°							
74	бн	32			4	нахил 70°							
75	бн	36			4	нахил 70°							
76	бн			36	5	нахил 70°							
77	бн			40	5	нахил 70°							
78	бн			28	5	нахил 70°							
79	бн			40	5	нахил 70°							
80	бн			40	5	нахил 70°							
81	бн			48	5	нахил 70°							
82	бн			40	5	нахил 70°							
83	бн			32	6	нахил 70°							
84	бн			44	6	нахил 70°							
85	бн			28	6	нахил 70°							
86	бн			36	6	нахил 70°							
87	бн			36	6	нахил 70°							
88	бн			40	6	нахил 70°							
89	бн			40	6	нахил 70°							

Всього пронумеровано дерев: 89 (вісімдесят дев'ять)

Нумерацію і перелік провели:

М.М. Мисю  
(посада)  
М.М. Мисю  
(посада)  
М.М. Мисю  
(посада)  
М.М. Мисю  
(посада)

М.М. Мисю  
(підпис)  
М.М. Мисю  
(підпис)  
М.М. Мисю  
(підпис)  
М.М. Мисю  
(підпис)

Мисю М.М.  
(ініціали та прізвище)  
Мисю М.М.  
(ініціали та прізвище)  
Мисю М.М.  
(ініціали та прізвище)  
Мисю М.М.  
(ініціали та прізвище)

2 07

20 21 року

НУМЕРАЦІЙНА ВІДОМІСТЬ ДЕРЕВ,  
призначених для вибіркової санітарної рубки

Житомирська область  
Лісництво Надслучанське

ДП "Городницьке лісове господарство"

урочище \_\_\_\_\_

Квартал № 15 виділ № 44 площа 5,9 гектарів

Порядко-вий номер дерева	Порода	Ступінь товщини стовбурів, см			Категорія стану дерева, підстава для вибору		Порядко-вий номер дерева	Порода	Ступінь товщини стовбурів, см			Категорія стану дерева, підстава для вибору	
		ділов	п/діл	дров					ділов	п/діл	дров		
1	Ос			28	5	мех. пош. ст.	31	Ос			52	5	н
2	Бн	28			4	мех. пош. ст.	32	Бн	40			4	кавал. 50°
3	Бн	28			4	кавал. 50°	33	Бн	36			4	н
4	Бн	36			4	н	34	Бн	40			4	н
5	Бн	40			4	мех. пош. ст.	35	Бн	36			4	н
6	Бн	28			4	н	36	Бн	32			4	анатом. класиф.
7	Бн	44			4	н	37	Бн	36			4	мех. пош. ст.
8	Бн	36			4	н	38	Бн	36			4	н
9	Бн	36			4	н	39	Бн	40			4	н
10	Бн			32	5	кавал. 50°	40	Бн	44			4	н
11	Бн		32		4	мех. пош. ст.	41	Бн	36			4	н
12	Бн	36			4	кавал. 50°	42	Бн	48			4	н
13	Ос			28	5	мех. пош. ст.	43	Бн	40			4	н
14	Ос			24	5	мех. пош. ст.	44	Ос			24	5	кавал. 50°
15	Ос			32	5	н	45	Бн	44			4	кавал. 50°
16	Ос			32	5	н	46	Бн	36			4	кавал. 50°
17	Ос			40	5	н	47	Бн	44			4	кавал. 50°
18	Бн	32			4	анатом. класиф.	48	Бн	40			4	мех. пош. ст.
19	Бн	40			4	мех. пош. ст.	49	Бн	44			4	анатом. класиф.
20	Ос			40	5	кавал. 50°	50	Бн	40			4	мех. пош. ст.
21	Ос			32	5	н	51	Бн	32			4	н
22	Ос			28	5	н	52	Бн	32			4	н
23	Ос			24	5	н	53	Бн	40			4	н
24	Ос			32	5	н	54	Бн	36			4	н
25	Ос			32	5	н	55	Ос			40	5	кавал. 50°
26	Бн	44			4	кавал. 50°	56	Ос			56	5	н
27	Бн	40			4	н	57	Бн	32			4	анатом. класиф.
28	Бн		50		4	мех. пош. ст.	58	Бн	44			4	мех. пош. ст.
29	Бн	40			4	мех. пош. ст.	59	Бн	40			4	н
30	Ос			32	5	кавал. 50°	60	Бн	44			4	н

Всього пронумеровано дерев: дубинище, дані  
Нумерацію і перелік провели:

ном. лісн.  
(посада)  
ем. м. лісн.  
(посада)  
м. лісн.  
(посада)  
\_\_\_\_\_  
(посада)

Григор'єв  
(підпис)  
Григор'єв  
(підпис)  
\_\_\_\_\_  
(підпис)

Ромославська Н.М.  
(ініціали та прізвище)  
Гашенюк В.А.  
(ініціали та прізвище)  
Мельник М.М.  
(ініціали та прізвище)  
\_\_\_\_\_  
(ініціали та прізвище)

8 04

20 21 року



НУМЕРАЦІЙНА ВІДОМІСТЬ ДЕРЕВ,  
призначених для вибіркової санітарної рубки

Житомирська область  
Лісництво Надслучанське

ДП "Городницьке лісове господарство"

урочище \_\_\_\_\_

Квартал № 15 виділ № 44 площа 5,9 гектарів

Порядко-вий номер дерев	Порода	Ступінь товщини стовбурів, см			Категорія стану дерева підстава для вибору	Порядко-вий номер дерев	Порода	Ступінь товщини стовбурів, см			Категорія стану дерева підстава для вибору
		ділов	п/діл	дров				ділов	п/діл	дров	
61	бн	40			4	91	бн	36			4
62	бн	32			4	92	бн	36			4
63	бн	32			4	93	Ос			40	5
64	бн	32			4	94	бн	32			4
65	бн	28			4	95	Ос			32	5
66	бн	36			4	96	бн	32			4
67	бн	36			4	97	бн	40			4
68	бн	32			4	98	бн			40	5
69	бн	28			4	99	бн	32			4
70	бн	36			4	100	бн		44		4
71	бн	24			4	101	бн	44			4
72	бн	28			4	102	бн	36			4
73	бн	32			4	103	бн	32			4
74	бн	32			4	104	бн	32			4
75	бн	36			4	105	бн	36			4
76	бн	28			4	106	бн	40			4
77	бн	44			4	107	бн	28			4
78	бн	40			4	108	бн	32			4
79	бн		28		4	109	бн	40			4
80	бн		32		4	110	бн	36			4
81	Ос			28	5	111	бн	32			4
82	бн		36		4	112	бн	28			4
83	бн		48		4	113	Ос			28	5
84	бн		44		4	114	бн		40		4
85	бн	36			4	115	бн	32			4
86	бн	40			4	116	бн	32			4
87	бн			44	5	117	бн	32			4
88	бн		48		4	118	бн	28			4
89	бн		40		4	119	бн	36			4
90	бн		52		4	120	бн		36		4

Всього пронумеровано дерев: дубиниці гарі  
Нумерацію і перелік провели:

паш. мш.  
(посада)  
ст. м. лісу  
(посада)  
м. лісу  
(посада)

[підпис]  
(підпис)  
[підпис]  
(підпис)  
[підпис]  
(підпис)

Ромославська Н.М.  
(ініціали та прізвище)  
Гашенюк В.А.  
(ініціали та прізвище)  
Мельник М.М.  
(ініціали та прізвище)

1 08

20 21 року

ДП "Городницьке лісове господарство"  
 урочище

20 47 року

урочище

гектарів

20 21 року

20 21 року

НУМЕРАЦІЙНА ВІДОМІСТЬ ДЕРЕВ, 1  
призначених для вибіркової санітарної рубки

Житомирська область  
Лісництво Надслучанське

ДП "Городницьке лісове господарство"  
уручище

Квартал № 25 виділ № 2.2 площа 165 гектарів

Порядко-вий номер дерев	Порода	Ступінь товщини стовбурів, см			Категорія стану дерева, підстава для вибору		Порядко-вий номер дерев	Порода	Ступінь товщини стовбурів, см			Категорія стану дерева, підстава для вибору	
		ділов	п/діл	дров					ділов	п/діл	дров		
1	Бн	24			4	механ. >30°	31	Ос			28	5	—
2	Бн	24			4	анурна клонка	32	Ос			40	5	злам. гілок.
3	Бн	32			4	листя нестис	33	Ос			28	5	засек. стовб. шк.
4	Бн		24		4	механ. ном. стовб.	34	Ос			24	5	—
5	Бн	32			4	листя велике	35	Бн	28			4	новітє листя
6	Бн	32			4	новітє листя	36	Бн	36			4	—
7	Бн	3	28		4	механ. ном. стовб.	37	Бн	36			4	—
8	Бн	32			4	злам. верхів.	38	Бн	28			4	злам. верхів.
9	Бн	36			4	механ. >30°	39	Бн	36			4	листя велике
10	Бн	24			4	—	40	Ос			32	5	засек. стовб. шк.
11	Бн	24			4	листя велике	41	Бн	32			4	новітє листя
12	Бн	36			4	новітє листя	42	Бн	28			4	—
13	Бн	28			4	механ. >30°	43	Бн		44		4	механ. ном. стовб.
14	Бн		28		4	злам. верхів.	44	Бн	36			4	новітє листя
15	Бн	28			4	новітє листя	45	Бн	32			4	—
16	Бн	28			4	анурна клонка	46	Бн			24	5	злам. гілок.
17	Бн	40			4	листя велике	47	Ос			32	5	засек. стовб. шк.
18	Бн	36			4	новітє листя	48	Бн			28	5	—
19	Бн		40		4	механ. ном. стовб.	49	Бн	36			4	анурна клонка
20	Бн	28			4	механ. стовб. >30°	50	Бн	28			4	новітє листя
21	Бн	32			4	—	51	Бн	28			4	велике листя
22	Бн	36			4	новітє листя	52	Бн	24			4	—
23	Бн	36			4	—	53	Бн	24			4	—
24	Бн	40			4	злам. верхів.	54	Ос			40	5	засек. стовб. шк.
25	Бн	40			4	мех. ном. стовб. лан.	55	Бн	28			4	новітє листя
26	Бн			40	5	злам. гілок.	56	Ос			40	5	злам. гілок.
27	Ос			32	5	засек. стовб. шк.	57	Бн	28			4	новітє листя
28	Ос			28	5	—	58	Бн	36			4	—
29	Ос			32	5	—	59	Бн	36			4	—
30	Ос			36	5	—	60	Ос			24	5	злам. ном. стовб.

Всього пронумеровано дерев: дубових, дуб.  
Нумерацію і перелік провели:

паш. лист.  
(посада)  
ст. м. лист.  
(посада)  
м. лист.  
(посада)  
(посада)

Паш.  
(підпис)  
Ст.  
(підпис)  
М.  
(підпис)  
(підпис)

Пашавацька Н.М.  
(ініціали та прізвище)  
Пашавацька В.А.  
(ініціали та прізвище)  
Мельник М.М.  
(ініціали та прізвище)  
(ініціали та прізвище)

8 04 20 21 року



НУМЕРАЦІЙНА ВІДОМІСТЬ ДЕРЕВ,  
призначених для вибіркової санітарної рубки

Житомирська область  
Лісництво Надслучанське

ДП "Городницьке лісове господарство"

урочище \_\_\_\_\_

Квартал № 25 виділ № 2.2 площа 16.5 гектарів

Порядко-вий номер дерева	Порода	Ступінь товщини стовбурів, см			Категорія стану дерева, підстава для вибору		Порядко-вий номер дерева	Порода	Ступінь товщини стовбурів, см			Категорія стану дерева, підстава для вибору	
		ділов	п/діл	дров					ділов	п/діл	дров		
61	Бн	28			4	необ'яті	91	Бн	32			4	Злам. Верхівки
62	Бн	32			4	-	92	Бн	24			4	нахил ст. >30°
63	Бн	28			4	Велике необ'яті	93	Бн	28			4	Акула хвіст
64	Бн	32			4	необ'яті	94	Бн	28			4	-
65	О			28	5	опадані	95	О			36	5	засад. стовб. шк.
66	Бн	32			4	нахил >30°	96	О			32	5	-
67	Бн	32			4	-	97	Бн	28			4	Злам. Верхівки
68	Бн	28			4	необ'яті	98	О			40	5	засад. стовб. шк.
69	О			32	5	Злам. стовб.	99	О			24	5	-
70	О			28	5	засад. стовб. шк.	100	Бн	24			4	нахил ст. >30°
71	О			32	5	-	101	Бн	36			4	Велике необ'яті
72	Бн	36			4	необ'яті	102	Бн	36			4	необ'яті
73	Бн	32			4	-	103	О			44	5	Велике необ'яті
74	Бн	28			4	Велике необ'яті	104	Бн	24			4	Злам. Верхівки
75	Бн	44			4	необ'яті	105	Бн	36			4	Велике необ'яті
76	Бн	36			4	-	106	О			44	5	Велике необ'яті
77	Бн	32			4	нахил >30°	107	Бн			28	5	засад. стовб. шк.
78	О			60	5	нахил стовб. шк.	108	Бн	28			4	Злам. Верхівки
79	О			48	5	-	109	Бн	32			4	необ'яті
80	О			36	5	Злам. стовб.	110	Бн	40			4	-
81	Бн	24			4	необ'яті	111	Бн	36			4	-
82	Бн			24	5	засад. стовб. шк.	112	Бн	40			4	Велике необ'яті
83	Бн	40			4	необ'яті	113	О			40	5	засад. стовб. шк.
84	Бн	44			4	-	114	О			36	5	Злам. стовб.
85	Бн	28			4	-	115	О			24	5	-
86	Бн	36			4	Злам. стовб.	116	О			36	5	Велике необ'яті
87	Бн	32			4	Велике необ'яті	117	О			44	5	необ'яті
88	Бн	32			4	-	118	О			40	5	засад. стовб. шк.
89	Бн	40			4	-	119	О			32	5	-
90	Бн	32			4	необ'яті	120	О			32	5	опад. корі

Всього пронумеровано дерев: дубовий зал

Нумерацію і перелік провели:

М.М. Мисн.  
(посада)

Ст. М. Мисн.  
(посада)

М. Мисн.  
(посада)

М. Мисн.  
(посада)

Мисн. М.М.  
(підпис)

Мисн. М.М.  
(підпис)

Мисн. М.М.  
(підпис)

Мисн. М.М.  
(підпис)

Мисн. М.М.  
(ініціали та прізвище)

Мисн. М.М.  
(ініціали та прізвище)

Мисн. М.М.  
(ініціали та прізвище)

Мисн. М.М.  
(ініціали та прізвище)

8 07

2021 року

НУМЕРАЦІЙНА ВІДОМІСТЬ ДЕРЕВ,  
призначених для вибіркової санітарної рубки

Житомирська область  
Лісництво Надслучанське

ДП "Городницьке лісове господарство"  
урочище \_\_\_\_\_

Квартал № 25 виділ № 2.2 площа 16,5 гектарів

Порядко- вий номер дерев	Порода	Ступінь товщини стовбурів, см			Категорія стану дерева, підстава для вибору	Порядко- вий номер дерев	Порода	Ступінь товщини стовбурів, см			Категорія стану дерева, підстава для вибору
		ділов	п/діл	дров				ділов	п/діл	дров	
121	Ос			36	5	151	Бн	36			4
122	Ос			40	5	152	Бн	32			4
123	Ос			36	5	153	Бн	28			4
124	Ос			32	5	154	Бн	28			4
125	Ос			32	5	155	Бн	36			4
126	Бн	32			4	156	Бн	32			4
127	Бн	28			4	157	Бн	40			4
128	Бн	28			4	158	Бн	40			4
129	Ос			40	5	159	Бн	32			4
130	Бн	32			4	160	Бн	32			4
131	Бн	36			4	161	Бн	24			4
132	Бн	36			4	162	Бн	32			4
133	Бн	40			4	163	Бн	28			4
134	Бн	36			4	164	Ос		24	5	
135	Бн	40			4	165	Ос		36	5	
136	Бн	36			4	166	Ос		36	5	
137	Бн	36			4	167	Ос		28	5	
138	Бн	32			4	168	Ос		32	5	
139	Бн	40			4	169	Бн	40			4
140	Бн	32			4	170	Бн	28			4
141	Бн	44			4	171	Бн	24			4
142	Бн	44			4	172	Бн	24			4
143	Бн	40			4	173	Бн	32			4
144	Бн	24			4	174	Ос		56	5	
145	Бн	24			4	175	Бн	28			4
146	Бн	40			4	176	Бн	32			4
147	Ос			40	5	177	Бн	28			4
148	Бн	32			4	178	Ос		24	5	
149	Бн	40			4	179	Ос		28	5	
150	Бн	32			4	180	Бн	24			4

Всього пронумеровано дерев: \_\_\_\_\_  
Нумерацію і перелік провели:

п.м.м. лісн.  
(посада)  
ст.м.м. лісн.  
(посада)  
м.м. лісн.  
(посада)  
\_\_\_\_\_  
(посада)

Григорук  
(підпис)  
Григорук  
(підпис)  
Григорук  
(підпис)  
\_\_\_\_\_  
(підпис)

Григорук А.М.  
(ініціали та прізвище)  
Григорук В.А.  
(ініціали та прізвище)  
Григорук М.М.  
(ініціали та прізвище)  
\_\_\_\_\_  
(ініціали та прізвище)

8 04

20 21 року

Житомирська область  
Лісництво Надслучанське

ДП "Городницьке лісове господарство"

урочище \_\_\_\_\_

Квартал № д5 виділ № д.2 площа 16,5 гектарів

Порядковий номер дерева	Порода	Ступінь товщини стовбурів, см			Категорія стану дерева, підстава для вибору		Порядковий номер дерева	Порода	Ступінь товщини стовбурів, см			Категорія стану дерева, підстава для вибору	
		ділов	п/діл	дров					ділов	п/діл	дров		
181	Ос			32	5	засек. стовб. шк.	211	Бн	32			4	кажкл. 30°
182	Ос			24	5	"	212	Ос			40	5	засек. стовб. шк.
183	Бн	28			4	засек. стовб. шк.	213	Бн	40			4	кажкл. 30°
184	Ос			28	5	засек. стовб. шк.	214	Бн	28			4	"
185	Бн		24		4	засек. стовб. шк.	215	Бн	32			4	засек. стовб. шк.
186	Ос			26	5	засек. стовб. шк.	216	Бн		40		4	засек. стовб. шк.
187	Ос			36	5	"	217	Бн	40			4	засек. стовб. шк.
188	Ос			36	5	"	218	Бн	48			4	засек. стовб. шк.
189	Ос			40	5	"	219	Бн		36		4	засек. стовб. шк.
190	Ос			48	5	засек. стовб. шк.	220	Бн	32			4	кажкл. 30°
191	Ос			28	5	засек. стовб. шк.	221	Бн	28			4	засек. стовб. шк.
192	Ос			24	5	"	222	Бн	40			4	засек. стовб. шк.
193	Ос			32	5	"	223	Бн	28			4	засек. стовб. шк.
194	Ос			24	5	"	224	Бн	28			4	"
195	Ос			24	5	"	225	Бн	36			4	"
196	Бн	28			4	кажкл. 30°	226	Бн	36			4	засек. стовб. шк.
197	Ос			28	5	засек. стовб. шк.	227	Ос			32	5	засек. стовб. шк.
198	Ос			24	5	засек. стовб. шк.	228	Бн	28			4	кажкл. 30°
199	Бн	28			4	засек. стовб. шк.	229	Бн	32			4	"
200	Бн	32			4	засек. стовб. шк.	230	Бн	28			4	засек. стовб. шк.
201	Бн	28			4	засек. стовб. шк.	231	Ос			28	5	засек. стовб. шк.
202	Бн	28			4	кажкл. 30°	232	Ос			32	5	"
203	Бн			40	5	засек. стовб. шк.	233	Ос			28	6	засек. стовб. шк.
204	Бн	36			4	засек. стовб. шк.	234	Ос			28	6	засек. стовб. шк.
205	Бн	44			4	"	235	Ос			32	6	засек. стовб. шк.
206	Бн	36			4	засек. стовб. шк.	236	Ос			28	6	засек. стовб. шк.
207	Бн	48			4	"	237	Ос			32	6	засек. стовб. шк.
208	Бн	36			4	"	238	Ос			24	6	засек. стовб. шк.
209	Бн	32			4	"	239	Ос			28	6	засек. стовб. шк.
210	Бн	44			4	"	240	Ос			28	6	засек. стовб. шк.

Всього пронумеровано дерев: \_\_\_\_\_

Нумерацію і перелік провели:

лоси. лісн.  
(посада)

ст. м. лісн.  
(посада)

м. лісн.  
(посада)

\_\_\_\_\_  
(посада)

\_\_\_\_\_  
(посада)

Григор'єв О.М.  
(підпис)

Григор'єв О.М.  
(підпис)

Григор'єв О.М.  
(підпис)

\_\_\_\_\_  
(підпис)

\_\_\_\_\_  
(підпис)

Романовська Н.М.  
(ініціали та прізвище)

Григор'єв О.М.  
(ініціали та прізвище)

Григор'єв О.М.  
(ініціали та прізвище)

\_\_\_\_\_  
(ініціали та прізвище)

\_\_\_\_\_  
(ініціали та прізвище)

8 04

2021 року

**ДП "Городницьке лісове господарство"**  
урочище \_\_\_\_\_

Всього пронумеровано дерев:	250 (двісті п'ятдесят)		
Нумерацію і перелік провели			
посади	підпис	підпис	підпис
посади	підпис	підпис	підпис
посади	підпис	підпис	підпис
посади	підпис	підпис	підпис

8 07 20 21 року



НУМЕРАЦІЙНА ВІДОМІСТЬ ДЕРЕВ,  
призначених для вибіркової санітарної рубки

Житомирська область  
Лісництво Надслучанське

ДП "Городницьке лісове господарство"  
уручище \_\_\_\_\_

Квартал № 33 виділ № 10 площа 1,6 гектарів

Порядко- вий номер дерев	Порода	Ступінь товщини стовбурів, см			Категорія стану дерева, підстава для вибору	Порядко- вий номер дерев	Порода	Ступінь товщини стовбурів, см			Категорія стану дерева, підстава для вибору		
		ділов	п/діл	дров				ділов	п/діл	дров			
1	дл	24			4	каш >30°	31	Г		36		4	мех. пош. ствова
2	дл	28			4	крок дноріччя	32	Г	32			4	світ.-зел. хво
3	дл	24			4	світ.-зел. хво	33	Г		38		4	дл біліхві
4	дл	32			4	мех. пош. ствова	34	Г	40			4	дл гнчок
5	Г	36			4	-	35	дл	28			4	каш >30°
6	Г	28			4	-	36	дл	32			4	-
7	Г	28			4	-	37	дл	36			4	-
8	Г	24			4	дл хво	38	дл	28			4	мех. пош. ствова
9	Г	28			4	світ.-зел. хво	39	дл		44		4	мех. пош. ствова
10	дл	32			4	каш >30°	40	дл	24			4	мех. пош. ствова
11	дл	32			4	мех. пош. ствова	41	Г	24			4	каш >30°
12	дл	36			4	дл біліхві	42	Г	32			4	світ.-зел. хво
13	дл	32			4	дл хво	43	Г		32		4	мех. пош. ствова
14	Г			40	5	дл хво	44	Г	32			4	мех. пош. ствова
15	дл	32			4	мех. пош. ствова	45	Г			36	5	мех. пош. ствова
16	дл	36			4	-	46	Г		32		5	мех. пош. ствова
17	дл	32			4	дл біліхві	47	Г	32			4	мех. пош. ствова
18	дл	32			4	світ.-зел. хво	48	Г	28			4	світ.-зел. хво
19	дл	40			4	-	49	Г	28			4	-
20	Г		36		4	мех. пош. ствова	50	Г		48		4	мех. пош. ствова
21	дл	32			4	мех. пош. ствова	51	Г		40		4	-
22	дл	24			4	дл хво	52	Г		28		4	-
23	дл	28			4	дл хво	53	Г	32			4	мех. пош. ствова
24	дл	40			4	мех. пош. ствова	54	Г	24			4	-
25	Г	32			4	-	55	Г	28			4	-
26	Г	32			4	-	56	Г	32			4	-
27	Г		28		4	мех. пош. ствова	57	Г			24	5	дл хво
28	Г	24			4	мех. пош. ствова	58	Г	28			4	каш >30°
29	Г	36			4	-	59	Г	32			4	-
30	Г		32		5	дл хво	60	Г		40		4	мех. пош. ствова

Всього пронумеровано дерев: дубівця: 30

Нумерацію і перелік провели:

паш. лісн.  
(посада)

В. М. лісн.  
(посада)

М. лісн.  
(посада)

\_\_\_\_\_

(посада)

Паш. лісн.  
(підпис)

В. М. лісн.  
(підпис)

М. лісн.  
(підпис)

\_\_\_\_\_

(підпис)

Паш. лісн.  
(ініціали та прізвище)

В. М. лісн.  
(ініціали та прізвище)

М. лісн.  
(ініціали та прізвище)

\_\_\_\_\_

(ініціали та прізвище)

9

04

20 21

року



НУМЕРАЦІЙНА ВІДОМІСТЬ ДЕРЕВ,  
призначених для вибіркової санітарної рубки

Житомирська область  
Лісництво Надслучанське

ДП "Городницьке лісове господарство"

уручище

Квартал № 34 виділ № 2 площа 4,5 гектарів

Порядковий номер дерев	Порода	Ступінь товщини стовбурів, см			Категорія стану дерева, підстава для вибору	Порядковий номер дерев	Порода	Ступінь товщини стовбурів, см			Категорія стану дерева, підстава для вибору
		ділов.	п/діл	дров.				ділов.	п/діл	дров.	
1	Дз			28	5	31	Сг	44			4
2	Лле	32			4	32	Сг	44			4
3	Дз		40		4	33	Лле			28	5
4	Вир	24			4	34	Лле	36			4
5	Вир	28			4	35	Сг	40			4
6	Вир	24			4	36	Сг	44			4
7	Бн	32			4	37	Сг		40		4
8	Вир	28			4	38	Сг	32			4
9	Вир	32			4	39	Сг	36			4
10	Вир	32			4	40	Лле			24	5
11	Вир	24			4	41	Сг	32			4
12	Дз			28	5	42	Сг	40			4
13	Дз			24	5	43	Сг	36			4
14	Вир	24			4	44	Сг	28			4
15	Вир	28			4	45	Сг		36		4
16	Вир			28	5	46	Сг	32			4
17	Вир	24			4	47	Сг		32		4
18	Дз			52	5	48	Сг	40			4
19	Лле		44		4	49	Дз			40	5
20	Лле	52			4	50	Сг			36	5
21	Лле	44			4	51	Сг	36			4
22	Лле	32			4	52	Сг		36		5
23	Лле	44			4	53	Сг	32			4
24	Лле	24			4	54	Сг		44		4
25	Дз			40	5	55	Сг		32		4
26	Дз			44	5	56	Дз			28	5
27	Дз			52	5	57	Дз			44	5
28	Бн	36			4	58	Сг	32			4
29	Лле	28			4	59	Лле	44			4
30	Сг	28			4	60	Дз			40	5

Всього пронумеровано дерев: зубиниця, дуб

Нумерацію і перелік провели:

пан. Мей  
(посада)

ст.м. Мей  
(посада)

м. Мей  
(посада)

(посада)

Паніт  
(підпис)

Паніт  
(підпис)

Паніт  
(підпис)

Паніт  
(підпис)

(підпис)

Панасюк Н.М.  
(ініціали та прізвище)

Панасюк Н.М.  
(ініціали та прізвище)

Панасюк Н.М.  
(ініціали та прізвище)

Панасюк Н.М.  
(ініціали та прізвище)

(ініціали та прізвище)

09 04

20 21 року

**НУМЕРАЦІЙНА ВІДОМІСТЬ ДЕРЕВ,  
призначених для вибіркової санітарної рубки**

Житомирська область  
Лісництво **Надслучанське**

**ДП "Городницьке лісове господарство"**

урочище \_\_\_\_\_

Квартал № 34 виділ № 2 площа 7,5 гектарів

Порядко-вий номер дерева	Порода	Ступінь товщини стовбурів, см			Категорія стану дерева, підстава для вибору		Порядко-вий номер дерева	Порода	Ступінь товщини стовбурів, см			Категорія стану дерева, підстава для вибору	
		ділов	п/діл	дров					ділов	п/діл	дров		
61	Бон	24			4	качки >30°	91	Бон	32			4	качки >30°
62	Бон	36			4	—	92	Бон	32			4	—
63	Бон	32			4	алеут. жовт.	93	Ос			52	5	жовт. алеут.
64	Бон	32			4	жовт. північ.	94	Ос			52	5	—
65	Бер	40			4	—	95	Бер			24	5	—
66	Бон	36			4	жовт. північ.	96	Бер			28	5	—
67	Бон	32			4	качки >30°	97	Ос			52	5	—
68	Бон	24			4	—	98	Ос			48	5	качки >30°
69	Бон	40			4	—	99	Бер		32		4	жовт. північ.
70	Бон	32			4	жовт. північ.	100	Бер	24			4	качки >30°
71	Бон	32			4	жовт. північ.	101	Бон			32	5	жовт. північ.
72	Бон	24			4	—	102	Бон	28			4	алеут. жовт.
73	Бон	24			4	алеут. жовт.	103	Бер	24			4	жовт. північ.
74	Бон	32			4	качки >30°	104	Бон	32			4	алеут. жовт.
75	Бон	32			4	жовт. північ.	105	Бон	36			4	алеут. жовт.
76	Бон	36			4	жовт. північ.	106	Бон		40		4	жовт. північ.
77	Бон	36			4	качки >30°	107	Бон	32			4	жовт. північ.
78	Бон	28			4	—	108	Ос			40	5	жовт. північ.
79	Бон	32			4	алеут. жовт.	109	Ос	44			4	жовт. північ.
80	Бон	32			4	жовт. північ.	110	Бон	28			4	жовт. північ.
81	Бон	32			4	жовт. північ.	111	Бон		40		4	жовт. північ.
82	Бон	28			4	—	112	Бон	44			4	жовт. північ.
83	Бон	28			4	качки >30°	113	Бон	32			4	жовт. північ.
84	Бон	28			4	алеут. жовт.	114	Бон		40		4	жовт. північ.
85	Ос	40			4	жовт. північ.	115	Бон	32			4	жовт. північ.
86	Бер	36			4	жовт. північ.	116	Бон	32			4	жовт. північ.
87	Бер	32			4	качки >30°	117	Ос			24	5	жовт. північ.
88	Бон	36			4	—	118	Бон	36			4	жовт. північ.
89	Бон			24	5	жовт. північ.	119	Бер	40			4	жовт. північ.
90	Ос			28	5	—	120	Ос			52	5	жовт. північ.

Всього пронумеровано дерев: дубинище залі

Нумерацію і перелік провели:

пан. мис  
(посада)

ст. м. мис  
(посада)

м. мис  
(посада)

\_\_\_\_\_ (посада)

Панченко А.М.  
(підпис)

Панченко В.А.  
(підпис)

Панченко І.В.  
(підпис)

\_\_\_\_\_ (підпис)

Панченко А.М.  
(ініціали та прізвище)

Панченко В.А.  
(ініціали та прізвище)

Панченко І.В.  
(ініціали та прізвище)

\_\_\_\_\_ (ініціали та прізвище)

29 04

20 21 року



20 21 року

**НУМЕРАЦІЙНА ВІДОМІСТЬ ДЕРЕВ,  
призначених для вибіркової санітарної рубки**

Житомирська область  
Лісництво Надслучанське

**ДП "Городницьке лісове господарство"**

уручище \_\_\_\_\_

Квартал № 50 виділ № 17 площа 25 гектарів

Порядковий номер дерева	Порода	Ступінь товщини стовбурів, см			Категорія стану дерева, підстава для вибору		Порядковий номер дерева	Порода	Ступінь товщини стовбурів, см			Категорія стану дерева, підстава для вибору	
		ділове	п/діл	дров					ділове	п/діл	дров		
1	Рл	36			4	хвост. пов. - 30°	31	Сз	48			4	хвост. пов. - 30°
2	Рл	40			4	листя, расохло	32	Рл		24		5	листя, расохло
3	Рл			36	5	листя, вг.	33	Рл	36			4	атруна, крона
4	Рл			40	5	-	34	Рл		32		4	листя, вг.
5	Рл			40	5	-	35	Рл	36			4	листя, 730°
6	Рл			40	5	-	36	Рл		36		4	листя, пов.
7	Рл	40			4	листя, 730°	37	Рл		52		5	листя, пов.
8	Рл	40			4	-	38	Рл	48			4	листя, 730°
9	Рл		40		4	листя, 730°	39	Рл	40			4	-
10	Рл			24	5	листя, 730°	40	Рл	32			4	хвост. пов. - 30°
11	Рл	48			4	листя, 730°	41	Рл		36		4	листя, 730°
12	Рл		56		4	листя, 730°	42	Рл		28		5	листя, пов.
13	Рл			28	5	листя, расохло	43	Рл	36			4	хвост. пов. - 30°
14	Рл	40			4	листя, 730°	44	Рл	32			4	листя, 730°
15	Рл			44	5	листя, вг.	45	Рл	40			4	-
16	Рл		44		4	листя, 730°	46	Рл	36			4	листя, пов.
17	Рл	36			4	-	47	Рл		32		4	листя, пов.
18	Рл	36			4	листя, пов.	48	Рл		48		4	-
19	Рл	32			4	листя, пов.	49	Рл	36			4	листя, пов.
20	Рл	44			4	листя, 730°	50	Рл		36		4	листя, пов.
21	Рл		36		4	листя, пов.	51	Рл	40			4	листя, пов.
22	Рл	44			4	листя, пов.	52	Рл	36			4	-
23	Рл		40		4	листя, 730°	53	Рл		36		4	листя, пов.
24	Рл		36		4	-	54	Рл		40		4	листя, пов.
25	Рл			24	5	листя, 730°	55	Рл	44			4	листя, пов.
26	Рл	36			4	листя, пов.	56	Рл	40			4	листя, пов.
27	Рл	36			4	листя, 730°	57	Рл		40		4	листя, пов.
28	Рл			32	5	листя, расохло	58	Рл		44		4	-
29	Рл	32			4	листя, пов.	59	Рл	44			4	листя, пов.
30	Рл		48		4	листя, 730°	60	Рл	48			4	листя, пов.

Всього пронумеровано дерев: дубових 30

Нумерацію і перелік провели:

М.М. Лис.  
(посада)

С.М. Лис.  
(посада)

М. Лис.  
(посада)

М. Лис.  
(посада)

16 04

20 21 року

Григор'єв  
(підпис)

Григор'єв  
(підпис)

Григор'єв  
(підпис)

Григор'єв  
(підпис)

Григор'єв  
(підпис)

Романюк Н.М.  
(ініціали та прізвище)

Григор'єв Н.М.  
(ініціали та прізвище)

Григор'єв Н.М.  
(ініціали та прізвище)

Григор'єв Н.М.  
(ініціали та прізвище)

Григор'єв Н.М.  
(ініціали та прізвище)



НУМЕРАЦІЙНА ВІДОМІСТЬ ДЕРЕВ,  
призначених для вибіркової санітарної рубки

Житомирська область  
Лісництво Надслучанське

ДП "Городницьке лісове господарство"

урочище \_\_\_\_\_

Квартал № 63 виділ № 11 площа 39 гектарів

Порядко- вий номер дерева	Порода	Ступінь товщини стовбурів, см			Категорія стану дерева, підстава для вибору	Порядко- вий номер дерева	Порода	Ступінь товщини стовбурів, см			Категорія стану дерева, підстава для вибору
		ділов	п/діл	дров				ділов	п/діл	дров	
1	С		36		4	31	С		24		4
2	С	32			4	32	С	36			4
3	С		44		4	33	С	32			4
4	С			44	5	34	С		32		4
5	С	36			4	35	С	24			4
6	С		36		4	36	С		32		4
7	С	24			4	37	С		36		4
8	С		36		4	38	С	28			4
9	С	32			4	39	С	32			4
10	С			24	5	40	С		28		4
11	С			28	5	41	С		28		4
12	С			28	5	42	С	24			4
13	С			24	5	43	С	32			4
14	С			28	5	44	С			40	5
15	С			28	5	45	С		24		4
16	С			24	5	46	С		32		4
17	С	28			4	47	С	28			4
18	С			44	5	48	С		24		4
19	С		28		4	49	С	24			4
20	С	36			4	50	С	24			4
21	С	24			4	51	С			28	5
22	С		32		4	52	С		24		4
23	С		28		4	53	С		24		4
24	С	24			4	54	С	24			4
25	С		24		4	55	С		28		4
26	С	28			4	56	С		36		4
27	С	24			4	57	С			32	5
28	С		24		4	58	С	32			4
29	С	36			4	59	С		24		4
30	С	24			4	60	С		32		4

Всього пронумеровано дерев: зубити всі

Нумерацію і перелік провели:

п.м. лісн.  
(посада)

ст. м. лісн.  
(посада)

м. лісн.  
(посада)

\_\_\_\_\_  
(посада)

[підпис]  
(підпис)

[підпис]  
(підпис)

[підпис]  
(підпис)

\_\_\_\_\_  
(підпис)

Ришчаківська Н.М.  
(ініціали та прізвище)

Гашенко С.А.  
(ініціали та прізвище)

Монатик Т.Р.  
(ініціали та прізвище)

\_\_\_\_\_  
(ініціали та прізвище)

12 04

20 21 року



**НУМЕРАЦІЙНА ВІДОМІСТЬ ДЕРЕВ,  
призначених для вибіркової санітарної рубки**

Житомирська область  
Лісництво Надслучанське

**ДП "Городницьке лісове господарство"**  
уручище \_\_\_\_\_

Квартал № 63 виділ № 11 площа 3,9 гектарів

Порядко- вий номер дерева	Порода	Ступінь товщини стовбурів, см			Категорія стану дерева, підстава для вибору		Порядко- вий номер дерева	Порода	Ступінь товщини стовбурів, см			Категорія стану дерева, підстава для вибору	
		ділов	п/діл	дров									
61	С	24			4	мех. пош. стовб.	91	С	32			4	мех. пош. стовб.
62	С		28		4	мех. пош. стовб.	92	С	24			4	мех. пош. стовб.
63	С	24			4	мех. пош. стовб.	93	С	32			4	мех. пош. стовб.
64	С		32		4	мех. пош. стовб.	94	С	28			4	мех. пош. стовб.
65	С		24		4	мех. пош. стовб.	95	С	32			5	мех. пош. стовб.
66	С	28			4	мех. пош. стовб.	96	С	32			4	мех. пош. стовб.
67	С		28		4	мех. пош. стовб.	97	С	32			4	мех. пош. стовб.
68	С		24		4	мех. пош. стовб.	98	С	32			4	мех. пош. стовб.
69	С	28			4	мех. пош. стовб.	99	С	28			4	мех. пош. стовб.
70	С		32		4	мех. пош. стовб.	100	С		36		5	мех. пош. стовб.
71	С	32			4	мех. пош. стовб.	101	С		32		4	мех. пош. стовб.
72	С	36			4	мех. пош. стовб.	102	С		32		4	мех. пош. стовб.
73	С		28		4	мех. пош. стовб.	103	С	32			4	мех. пош. стовб.
74	С		32		4	мех. пош. стовб.	104	С		40		4	мех. пош. стовб.
75	С	24			4	мех. пош. стовб.	105	С		28		4	мех. пош. стовб.
76	С	24			4	мех. пош. стовб.	106	С		32		4	мех. пош. стовб.
77	С	18			4	мех. пош. стовб.	107	С			36	5	мех. пош. стовб.
78	С		28		5	мех. пош. стовб.	108	С	28			4	мех. пош. стовб.
79	С	24			4	мех. пош. стовб.	109	С		32		4	мех. пош. стовб.
80	С		24		4	мех. пош. стовб.	110	С	36			4	мех. пош. стовб.
81	С	24			4	мех. пош. стовб.	111	С	36			4	мех. пош. стовб.
82	С		44		5	мех. пош. стовб.	112	С		36		4	мех. пош. стовб.
83	С	36			4	мех. пош. стовб.	113	С		32		4	мех. пош. стовб.
84	С	44			4	мех. пош. стовб.	114	С	28			4	мех. пош. стовб.
85	С		24		4	мех. пош. стовб.	115	С	32			4	мех. пош. стовб.
86	С	40			4	мех. пош. стовб.	116	С		28		4	мех. пош. стовб.
87	С		28		4	мех. пош. стовб.	117	С	40			4	мех. пош. стовб.
88	С		24		4	мех. пош. стовб.	118	С		28		4	мех. пош. стовб.
89	С	24			4	мех. пош. стовб.	119	С		32		4	мех. пош. стовб.
90	С		24		4	мех. пош. стовб.	120	С	32			4	мех. пош. стовб.

Всього пронумеровано дерев \_\_\_\_\_

Нумерацію і перелік провели:

нач. лісн.  
(посада)

ст. м. лісн.  
(посада)

м. лісн.  
(посада)

\_\_\_\_\_  
(посада)

зупинився дані

Підпис  
(підпис)

Підпис  
(підпис)

Підпис  
(підпис)

\_\_\_\_\_  
(підпис)

Підписався Н.М.  
(ініціали та прізвище)

Гашинюк В.А.  
(ініціали та прізвище)

Монатюк П.В.  
(ініціали та прізвище)

\_\_\_\_\_  
(ініціали та прізвище)

12 07

20 21 року

20 *21* року

Житомирська область  
Лісництво **Кленівське**

ДП "Городницьке лісове господарство"

урочище \_\_\_\_\_

Квартал № 10 виділ № 411 площа 70 гектарів

Порядко- вий номер дерев	Порода	Ступінь товщини стовбурів, см			Категорія стану дерева, підстава для вибору	Порядко- вий номер дерев	Порода	Ступінь товщини стовбурів, см			Категорія стану дерева, підстава для вибору
		ділове	п/діл	дров				ділове	п/діл	дров	
1	С	24			4 ль. необ'ячен	36	С		24	5	зам. см.
2	С		24		4	37	С	24		4	нахил 30°
3	С		28		5 зам. стов	38	С		28	5	зам. стов
4	С	24			4 нахил 30°	39	Б		28	5	— п —
5	Б	24			4 нахил 30°	40	Б		28	5	— п —
6	Б			24	5 зам. стов	41	С	24		4	нахил 30°
7	С			24	5 зам. стов	42	С		24	4	— п —
8	С		28		5 — п —	43	С		28	5	зам. стов
9	С	24			4 нахил 30°	44	С	24		4	нахил 30°
10	С	28			4 — п —	45	С		24	5	зам. см.
11	Б			28	5 зам. см.	46	С	24		4	нахил 30°
12	Б			28	5 — п —	47	С	24		4	— п —
13	Б		24		4 — п —	48	Б		28	5	зам. см.
14	С	24			4 ль. необ'ячен	49	Б		24	5	— п —
15	С	28			4 — п —	50	Б		24	5	— п —
16	С		28		4 нахил 30°	51	С	28		4	нахил 30°
17	С		24		5 зам. см.	52	С	24		4	— п —
18	С	24			4 нахил 30°	53	С		24	4	— п —
19	С			24	5 зам. см.	54	С		24	5	зам. см.
20	С			28	5 — п —	55	С		28	5	— п —
21	Б		24		5 — п —	56	С		24	5	— п —
22	С	24			4 нахил 30°	57	С	24		4	нахил 30°
23	С	24			4 — п —	58	Б		24	5	зам. см.
24	С		28		4 — п —	59	С		28	4	нахил 30°
25	С			24	5 зам. см.	60	Б		28	4	нахил 30°
26	С		24		5 — п —	61	С		24	5	зам. см.
27	С	24			4 нахил 30°	62	С		24	5	— п —
28	С	24			4 ль. необ'ячен	63	С	28		4	нахил 30°
29	С		28		4 — п —	64	С	24		4	— п —
30	С			24	5 зам. стов	65	С		24	4	— п —
31	Б			28	5 зам. см.	66	С		24	5	зам. см.
32	Б		24		4 — п —	67	С		24	5	— п —
33	С	24			4 нахил 30°	68	С		24	5	— п —
34	С	28			4 — п —	69	С	28		4	нахил 30°
35	С		24		4 — п —	70	С	24		4	нахил 30°

ст. № 1.

Порядко- вий номер дерев	Порода	Ступінь товщини стовбурів, см			Категорія стану дерева, підстава для вибору	Порядко- вий номер дерев	Порода	Ступінь товщини стовбурів, см			Категорія стану підстава для виб
		ділов	п/діл	дров				ділов	п/діл	дров	
71	С	24			4 наші 30'	104	С			24	5 наші см
72	С		24		- п -	105	С		24		50 - к -
73	С		28		наші см	106	С	24			н наші 30'
74	С	24			наші 30'	107	С		24		4 - п -
75	С	24			- п -	108	С	28			4 - п -
76	С			24	наші см	109	С			24	5 наші см
77	С		24		0 - п -	110	С			24	5 - п -
78	С			28	- п -	111	С		28		5 - п -
79	С	24			наші 30'	112	С	24			4 наші 30'
80	С		28		- п -	113	С			28	5 аб. пуде
81	С	24			- п -	114	С	24			4 приріст біли
82	С			24	наші см	115	С		24		4 аб. пуде
83	С			24	0 - п -	116	С	24			4 - п -
84	С	24			наші 30'	117	С	32			4 - п -
85	С		24		- п -	118	С			24	5 наші см
86	С	28			- п -	119	С			28	50 - п -
87	С		24		- п -	120	С		24		5 - п -
88	С			24	наші см	121	С	24			4 наші 30'
89	С		24		0 - п -	122	С			24	5 наші см
90	С	28			наші 30'	123	С	28			4 наші 30'
91	С	24			- п -	124	С		24		5 наші см
92	С			24	аб. пуде	125	С			28	5 - п -
93	С		24		- п -	126	С			24	5 - п -
94	С			28	- п -	127	С	24			4 наші 30'
95	С	24			аб. 26 жов	128	С		24		4 - п -
96	С	24			- п -	129	С	24			4 - п -
97	С		28		- п -	130	С	28			4 - п -
98	С		24		наші см	131	С			28	4 - п -
99	С	24			наші 30'	132	С	24			4 - п -
100	С	28			- п -	133	С	24			4 - п -
101	С			24	наші см	134	С			24	5 аб. пуде
102	С		28		наші 30'	135	С		24		4 наші 30'
103	С			24	наші см	136	С			28	5 наші см

Всього пронумеровано дерев: 136 / сто тридцять шість / дерев

Нумерацію і перелік провели:

<u>А. Гали</u> (посада)	<u>Григорук</u> (підпис)	<u>Мамбієн О.В</u> (ініціали та прізвище)
<u>См. Мамбієн</u> (посада)	<u>Сіт</u> (підпис)	<u>Гаровський В.В</u> (ініціали та прізвище)
<u>М.Ф. Мамбієн</u> (посада)	<u>М.В.Т.</u> (підпис)	<u>Григорук Г.Г</u> (ініціали та прізвище)
<u></u> (посада)	<u></u> (підпис)	<u></u> (ініціали та прізвище)

22 07 2021 року

Ст. №2  
продовження Ст. №3



**НУМЕРАЦІЯ ПІВДОМІСТІВ ДЕРЕВ,  
ПРИЗНАЧЕНИХ ДЛЯ ВИБІРКОВОЇ САНІТАРНОЇ РУБКИ**

Житомирська область  
Лісництво **Кленівське**

ДП "Городницьке лісове господарство"  
 урочище \_\_\_\_\_

Квартал № 10 виділ № 4/1 площа 7.0 гектарів

Порядко- вий номер дерев	Порода	Ступінь товщини стовбурів, см			Категорія стану дерева, підстава для вибору	Порядко- вий номер дерев	Порода	Ступінь товщини стовбурів, см			Категорія стану дерева, підстава для вибору
		ділов	п/діл	дров				ділов	п/діл	дров	
137	C	24			4	Хв. св. гол					
138	C		24		5	Хв. гол					
139	C			28	5	- " -					
140	C	24			4	Хв. св. гол					
141	C		24		4	- " -					
142	C	24			4	- " -					
143	C	32			4	- " -					
144	C		24		4	Хв. жовт. гол					

Q. 1. 1/25

[illegible]

Всього пронумеровано дерев: 144 (сто сорок чотирь) / дерев  
 Нумерацію і перелік провели: 11

Нумерацію і перелік провели:

1-й км  
(посада)

с 9. 14. 9  
(подпись)

4. p. 100

(посада)

*Harriet L.*

RECEIVED

(підпис)

\_\_\_\_\_ (підпис)

Матвійчук О.В.  
(ініціали та прізвище)

(ініціали та прізвище)  
Савовський В. П.  
(ініціали та прізвище)

Шевчук Т.Т.  
(ініціали та прізвище)

(ініціали та прізвище)

22 07

2021 року

НУМЕРАЦІЙНА ВІДОМІСТЬ ДЕРЕВ,  
призначених для вибіркової санітарної рубки

Житомирська область  
Лісництво Кленівське

ДП "Городницьке лісове господарство"  
урочище \_\_\_\_\_

Квартал № 10 виділ № 10 площа 2,3 гектарів

Порядк- вий номер дерев	Порода	Ступінь товщини стовбурів, см			Категорія стану дерева, підстава для вибору	Порядк- вий номер дерев	Порода	Ступінь товщини стовбурів, см			Категорія стану дерева, підстава для вибору	
		ділов	п/діл	дров				ділов	п/діл	дров		
1	С	24			4	ав. лоб. жич	36	С	24		4	нахил 30°
2	С	24			4	- " -	37	С		24	5	злам стовб
3	С	28			4	нахил 30°	38	С	28		4	нахил 30°
4	С		28		4	- " -	39	С		24	5	злам стовб
5	С			24	5	злам стовб	40	С		24	5	- " -
6	С	24			4	нахил 30°	41	С	21		4	нахил 30°
7	С		24		4	- " -	42	С		24	5	злам см.
8	С			28	5	злам ст.	43	С		28	5	- " -
9	С	24			4	нахил 30°	44	С	24		4	нахил 30°
10	С	28			4	нахил 30°	45	С		24	4	- " -
11	С		24		5	злам стовб	46	С	24		4	- " -
12	Б			24	6	опар. кори	47	С	28		4	- " -
13	С			24	5	злам стовб	48	С		28	5	злам см.
14	С	28			4	нахил 30°	49	С		24	5	- " -
15	С		24		5	злам стовб	50	С		24	4	нахил 30°
16	С		24		4	нахил 30°	51	С		28	5	злам см.
17	С		28		4	- " -	52	С	24		4	нахил 30°
18	Б			28	6	опар. кори	53	С		24	5	ав. лоб. жич
19	С			24	5	злам стовб	54	С	24		4	ав. лоб. жич
20	С	24			4	нахил 30°	55	С	28		4	- " -
21	С		28		5	злам стовб	56	С		24	5	злам см.
22	С	24			4	нахил 30°	57	С		28	5	- " -
23	Б			28	6	опар. кори	58	С	32		4	нахил 30°
24	С	28			4	нахил 30°	59	С	24		4	- " -
25	С			24	5	злам стовб	60	С		24	5	злам см.
26	С		28		4	нахил 30°	61	Б		24	6	опар. кори
27	Б			24	6	опар. кори	62	С	24		4	ав. лоб. жич
28	С	24			4	нахил 30°	63	С		28	5	ав. лоб. жич
29	С	24			4	- " -	64	С	24		4	ав. лоб. жич
30	С		24		5	злам стовб	65	С	28		4	нахил 30°
31	С		28		5	- " -	66	С		24	5	злам см.
32	С	24			4	нахил 30°	67	С		24	5	злам см.
33	С			24	5	злам стовб						
34	С		24		5	- " -						
35	С			28	5	- " -						

Всього пронумеровано дерев:	67 (шістьдесят сім) дерев	
Нумерацію і перелік провели:		
А. Чий		Матвійчук О.В.
(посада)	(підпис)	(ініціали та прізвище)
Ст. Мир		Савковський В.В.
(посада)		(ініціали та прізвище)
Мирісу		Шевчук Т.Т.
(посада)	(підпис)	(ініціали та прізвище)
(посада)	(підпис)	(ініціали та прізвище)

ст. чий  
(посада)  
ст. мр  
(посада)  
мрлісч  
(посада)  
(посада)

67 (шістьдесят сім) г.

Матвійчук Д.В.  
(ініціали та прізвище)  
Сидоровський В.В.  
(ініціали та прізвище)  
Шевчук Т.Т.  
(ініціали та прізвище)

15 0.7 2021 року



НУМЕРАЦІЙНА ВІДОМІСТЬ ДЕРЕВ,  
призначених для вибіркової санітарної рубки

Житомирська область  
Лісництво Кленівське

ДП "Городницьке лісове господарство"  
урочище \_\_\_\_\_

Квартал № 11 виділ № 32 площа 28 гектарів

Порядко- вий номер дерев	Порода	Ступінь товщини стовбурів, см			Категорія стану дерева, підстава для вибору	Порядко- вий номер дерев	Порода	Ступінь товщини стовбурів, см			Категорія стану дерева, підстава для вибору
		ділове	п/діл	дров				ділове	п/діл	дров	
1	С	28			4 нахил 30°	36	С			24	5 знач. стовб
2	С	24			- н -	37	С		28		5 - н -
3	С		24		5 знач. см.	38	С	28			4 нахил 30°
4	С			28	5 - н -	39	С	24			4 - н -
5	С			28	5 - н -	40	С	24			4 - н -
6	С	24			4 нахил 30°	41	С		28		5 знач. стовб
7	С	28			- н -	42	С		24		4 нахил 30°
8	С		32		5 знач. стовб	43	С			28	5 знач. см.
9	С	28			4 нахил 30°	44	С			24	5 - н -
10	С			28	5 знач. стовб	45	С	32			4 нахил 30°
11	С			24	5 - н -	46	С	28			4 - н -
12	С	24			4 нахил 30°	47	С	28			4 - н -
13	С		28		5 знач. стовб	48	С			24	5 знач. стовб
14	С	28			4 нахил 30°	49	С	24			4 нахил 30°
15	С	24			4 - н -	50	С	24			4 - н -
16	С			24	5 знач. см.	51	С		28		5 знач. см.
17	С			28	5 - н -	52	С	28			4 класі фігур
18	С		28		4 нахил 30°	53	С			24	5 аб. пуде
19	С	24			4 - н -	54	С			32	5 - н -
20	С	28			4 - н -	55	С	24			4 аб. біт. пуде
21	С			24	5 аб. пуде	56	С	28			4 - н -
22	С		24		4 аб. пуд. см.	57	С	28			4 - н -
23	С		28		5 аб. пуде	58	С		24		5 знач. стовб
24	С	24			4 аб. пуд. см.	59	С			24	5 - н -
25	С	24			4 - н -	60	С	28			4 нахил 30°
26	С	28			4 - н -	61	С			32	5 знач. см.
27	С			28	5 знач. стовб	62	С	28			4 нахил 30°
28	С		24		4 нахил 30°	63	С	24			4 - н -
29	С	32			4 - н -	64	С			24	5 знач. см.
30	С	24			4 - н -	65	С		28		4 нахил 30°
31	С			24	5 знач. см.	66	С	24			4 - н -
32	С		28		5 - н -	67	С			24	5 знач. см.
33	С			28	5 - н -	68	С	28			4 нахил 30°
34	С	24			4 нахил 30°	69	С		32		4 - н -
35	С	28			4 - н -	70	С			28	5 знач. см.

Порядко- вий номер дерев	Порода	Ступінь товщини стовбурів, см			Категорія стану дерева, підстава для вибору	Порядко- вий номер дерев	Порода	Ступінь товщини стовбурів, см			Категорія стану д підстава для вибо
		ділов	п/діл	дров				ділов	п/діл	дров	
71	С	24			4						
72	С	28			4						
73	С			28	5						
74	С			24	5						
75	С	24			4						
76	С	24			4						
77	С		32		5						
78	С	32			4						
79	С			28	5						
80	С			24	5						
81	С	28			4						
82	С		24		5						
83	С	24			4						
84	С	24			4						
85	С			28	5						
86	С	28			4						
87	С	24			4						
88	С			24	5						
89	С			24	5						
90	С		28		4						
91	С	28			4						
92	С		24		5						

Всього пронумеровано дерев: 92 / приблизно два / дерева

Нумерацію і перелік провели:

М. М. М. (посада) Матвійчук Д. В. (ініціали та прізвище)

С. М. М. (посада) Горобовський В. А. (ініціали та прізвище)

М. М. М. (посада) Лашин В. А. (ініціали та прізвище)

7 07 2021 року

ДП "Городницьке лісове господарство"  
 урочище

Порядко- вий номер дерева	Порода	Ступінь товщини стовбурів, см			Категорія стану дерева, підстава для вибору		Порядко- вий номер дерева	Порода	Ступінь товщини стовбурів, см			Категорія стану дерева, підстава для вибору	
		ділов	п/діл	дров					ділов	п/діл	дров		
1	C	24			4	хв. пест. клас							
2	C		24		4	- н -							
3	C	28			4	- н -							
4	C			28	5	жовт. стовб							
5	C			24	5	- н -							
6	C			24	5	- н -							
7	C	28			4	наскел. 30							
8	C	24			4	- н -							
9	C		24		4	- н -							
10	C			28	5	жовт. стовб							
11	C	24			4	наскел. 30							
12	C	24			4	- н -							
13	C		28		4	- н -							
14	C	24			4	- н -							
15	C	28			4	- н -							
16	C			28	5	жовт. стовб							
17	C		24		5	- н -							
18	C			24	5	- н -							
19	C			28	5	хв. клас							
20	B			24	6	онар. клас							
21	C	24			4	наскел. 30							





НУМЕРАЦІЙНА ВІДОМІСТЬ ДЕРЕВ,  
призначених для вибіркової санітарної рубки

Житомирська область  
Лісництво Кленівське

ДП "Городницьке лісове господарство"

урочище \_\_\_\_\_

Квартал № 15

виділ № 2

площа 36 гектарів

Порядко- вий номер дерева	Порода	Ступінь товщини стовбурів, см			Категорія стану дерева, підстава для вибору	Порядко- вий номер дерева	Порода	Ступінь товщини стовбурів, см			Категорія стану дерева, підстава для вибору
		ділове	п/діл	дров				ділове	п/діл	дров	
1	С		28		4 хв. світ. зм	36	С	36			4 хв. світ. зм
2	С	24			4 - " -	37	С		28		4 - " -
3	С	24			4 - " -	38	С		28		4 - " -
4	С			32	5 злам. стовбур	39	С			24	5 хв. руда
5	С		28		5 - " -	40	С	24			4 хв. світ. зм
6	С		24		4 нахил 30°	41	С	28			4 - " -
7	С			28	5 хв. руда	42	С	28			4 - " -
8	С	28			4 хв. світ. зм	43	С	32			4 - " -
9	С	24			4 - " -	44	С		28		5 злам. верх
10	С		28		5 хв. руда	45	С		24		5 злам. верх
11	С	32			4 приріст бік	46	С			24	5 злам. верх
12	С			24	5 хв. руда	47	С	28			4 нахил 90°
13	С			24	5 - " -	48	С	28			4 - " -
14	С	28			4 кор. суха	49	С		32		4 - " -
15	С	24			4 кор. суха	50	С			24	5 хв. руда
16	С		32		5 обпалена кор.	51	С			28	5 хв. руда
17	С			28	5 - " -	52	С		24		5 хв. руда
18	С		28		5 хв. руда	53	С	28			4 хв. світ. зм
19	С	24			4 хв. світ. зм	54	С		28		4 - " -
20	С	28			4 - " -	55	С	24			4 - " -
21	С	28			4 - " -	56	С		32		4 - " -
22	С			24	5 лавка руда	57	С			28	5 хв. руда
23	С			28	5 - " -	58	С			24	5 - " -
24	С		24		4 хв. світ. зм	59	Б			28	6 обпалена кор.
25	С	24			4 - " -	60	С	24			4 нахил 30°
26	Б			28	6 листя білий	61	С		28		5 злам. стовбур
27	С	28			4 хв. світ. зм	62	С	32			4 нахил 30°
28	С		24		4 - " -	63	С	24			4 нахил 30°
29	С	28			4 - " -	64	С		28		5 хв. руда
30	С			24	5 хв. руда	65	С			32	5 - " -
31	С	28			4 нахил 90°	66	С			28	5 - " -
32	С	32			4 - " -	67	С	28			4 хв. світ. зм
33	С		24		4 - " -	68	С	24			4 - " -
34	С		24		5 злам. стовбур	69	С		24		4 - " -
35	С			28	5 - " -	70	С	28			4 - " -

Порядковий номер дерев	Порода	Ступінь товщини стовбурів, см			Категорія стану дерева підстава для вибору	Порядковий номер дерев	Порода	Ступінь товщини стовбурів, см			Категорія стану дерева підстава для вибору
		ділов	п/діл	дров				ділов	п/діл	дров	
71	С			28	5 хв. рука						
72	С	24			4 дв. світл. зм						
73	С		28		5 хв. рука						
74	С		28		11 дв. світл. зм						
75	С	32			4 - 11 -						
76	Б			24	6 опалання кося						
77	С	28			4 нахи 30°						
78	С			28	5 знан. табул						
79	С			24	5 знан. стовбу						
80	С	28			4 нахи 30°						
81	С	28			11 хв. світл. зм						
82	С		24		5 хв. рука						
83	С		24		4 хв. світл. зм						

Всього пронумеровано дерев: 83 (вісімдесят три) дерева  
нумерацію і перелік провели

М. Чий (посада)  
С. М. Р. (посада)  
М. Р. (посада)  
(посада)

(підпис)  
(підпис)  
(підпис)  
(підпис)

Матвійчук О.В. (підпис)  
Савицький В.В. (підпис)  
Шевчук Т.Г. (підпис)  
(підпис)

12 07 2021 року

НУМЕРАЦІЙНА ВІДОМІСТЬ ДЕРЕВ,  
призначених для вибіркової санітарної рубки

Житомирська область  
Лісництво Кленівське

ДП "Городницьке лісове господарство"  
урочище

Квартал № 16 виділ № 58 площа 2,8 гектарів

Порядко- вий номер дерева	Порода	Ступінь товщини стовбурів, см			Категорія стану дерева, підстава для вибору	Порядко- вий номер дерева	Порода	Ступінь товщини стовбурів, см			Категорія стану дерева, підстава для вибору
		ділов	п/діл	дров				ділов	п/діл	дров	
1	С	28			4 хв. псов. жм.	36	С	32			4 махм. 30°
2	С		24		4 — п —	37	С		28		4 — п —
3	С	28			4 махм. 30°	38	С		28		4 — п —
4	С			32	5 махм. стов.	39	С	24			4 — п —
5	С		28		4 махм. 30°	40	С			32	5 хв. руде
6	С	24			4 — п —	41	С		28		4 хв. п. жм.
7	С	28			4 — п —	42	С		28		4 — п —
8	С			24	5 махм. ст.	43	С	32			4 хв. п. жм.
9	С			28	50 — п —	44	С			24	5 махм. ст.
10	С		28		4 махм. 30°	45	С			28	50 — п —
11	С	32			4 — п —	46	С		24		4 махм. 30°
12	С			28	5 махм. ст.	47	С	28			4 — п —
13	С			24	50 — п —	48	С	28			4 — п —
14	С		28		4 махм. 30°	49	С	32			4 — п —
15	С	28			4 — п —	50	С			28	5 махм. ст.
16	С	24			4 — п —	51	С		28		4 махм. 30°
17	С		24		4 — п —	52	С		24		4 — п —
18	С		28		4 — п —	53	С		24		4 — п —
19	С			32	5 махм. ст.	54	С	32			4 — п —
20	С	28			40 махм. 30°	55	С			28	5 хв. руде
21	С	24			4 — п —	56	С			24	5 махм. ст.
22	С	28			4 — п —						
23	С		32		4 — п —						
24	С			24	5 хв. руде						
25	С			28	5 — п —						
26	С	28			4 хв. п. жм.						
27	С		28		5 махм. ст.						
28	С		24		50 — п —						
29	С			32	5 — п —						
30	С	24			4 махм. 30°						
31	С	28			4 — п —						
32	С		28		4 — п —						
33	С	32			4 — п —						
34	С			24	5 махм. стов.						
35	С			24	50 — п —						

НУМЕРАЦІЙНА ВІДОМІСТЬ ДЕРЕВ,  
призначених для вибіркової санітарної рубки

Житомирська область  
Лісництво Кленівське

ДП "Городницьке лісове господарство"  
урочище \_\_\_\_\_

Квартал № 18

виділ № 7

площа 1,7

гектарів 1

Порядко- вий номер дерева	Порода	Ступінь товщини стовбурів, см			Категорія стану дерева, підстава для вибору	Порядко- вий номер дерева	Порода	Ступінь товщини стовбурів, см			Категорія стану дерева, підстава для вибору
		ділов	п/діл	дров				ділов	п/діл	дров	
1	С			24	5	36	С	28			4
2	С	28			4	37	С		28		5
3	С		28		4	38	С	32			4
4	С	32			4	39	С		32		3
5	С		24		5	40	С		32		5
6	С			24	5	41	С		28		4
7	С			28	5	42	С	28			4
8	С	32			4	43	С		28		4
9	С			28	5	44	С	24			4
10	С	28			4	45	С		24		5
11	С	32			4	46	С		28		4
12	С			24	5	47	С	32			4
13	С		28		4	48	С			32	5
14	С	28			11	49	С	24			4
15	С		28		5	50	С		24		11
16	С	24			4						
17	С			32	5						
18	С			24	5						
19	С			28	5						
20	С	32			4						
21	С		28		4						
22	С			28	5						
23	С			28	5						
24	С			32	5						
25	С	32			4						
26	С		28		5						
27	С		28		4						
28	С			24	5						
29	С	24			4						
30	С		24		5						
31	С	32			4						
32	С			28	5						
33	С			28	5						
34	С	32			4						
35	С		24		4						





НУМЕРАЦІЙНА ВІДОМІСТЬ ДЕРЕВ,  
призначених для вибіркової санітарної рубки

Житомирська область  
Лісництво Кленівське

ДП "Городницьке лісове господарство"

урочище \_\_\_\_\_

Квартал № 20

виділ № 2

площа 3.3

гектарів

Порядко- вий номер дерев	Порода	Ступінь товщини стовбурів, см			Категорія стану дерева, підстава для вибору		Порядко- вий номер дерев	Порода	Ступінь товщини стовбурів, см			Категорія стану дерева, підстава для вибору	
		ділов	п/діл	дров					ділов	п/діл	дров		
1	С	28			1	мажн 30'	36	С	32			4	хв особ. ясн.
2	С	32			4	- " -	37	С			28	5	мажн. асф
3	С			28	5	мажн. асф	38	С	24			11	Помил 30'
4	С	28			4	мажн 30'	39	С			32	5	мажн асф.
5	С	32			4	- " -	40	С		28		4	Помил 30'
6	С			24	5	мажн. асф	41	С		24		5	мажн асф
7	С	32			4	мажн 30'	42	С	28			4	хв особ. ясн.
8	С		24		5	мажн. асф.	43	С			24	5	мажн асф
9	С			24	5	- " -	44	С	24			11	Помил 30'
10	С		28		4	хв. особ. ясн.	45	С	32			4	- " -
11	С	32			4	- " -	46	С			28	5	мажн. асф
12	С		28		5	мажн. асф.	47	С		24		4	хв особ. ясн.
13	С	32			4	хв. особ. ясн.	48	С	28			4	мажн 30'
14	С	24			4	- " -	49	С			32	5	мажн. асф.
15	С			32	5	мажн. асф.	50	С			28	5	- " -
16	С			28	5	- " -	51	С		24		5	- " -
17	С			32	5	- " -	52	С	28			11	мажн 30'
18	С		24		4	мажн 30'	53	С		28		4	- " -
19	С			24	5	мажн. асф	54	С			32	5	мажн. асф.
20	С	32			4	хв. особ. ясн.	55	С			28	5	- " -
21	С	24			11	приріст біл.	56	С		24		5	- " -
22	С			32	5	мажн асф.	57	С	32			11	хв. особ. ясн.
23	С	28			4	приріст біл.	58	С		28		4	- " -
24	С		24		5	мажн. асф.	59	С			28	5	мажн. асф.
25	С			24	5	- " -	60	С		24		4	мажн 30'
26	С	32			4	хв. особ. ясн.	61	С	32			11	- " -
27	С	24			4	приріст біл.	62	С	28			11	- " -
28	С	28			4	мажн 30'	63	С		32		5	мажн асф.
29	С	40			4	- " -	64	С		32		6	- " -
30	С		24		5	мажн. асф.	65	С			32	5	- " -
31	С	32			11	Помил 30'	66	С			28	5	- " -
32	С			28	5	мажн. асф.	67	С	32			4	хв. особ. ясн.
33	С			24	5	- " -	68	С		24		5	мажн асф.
34	С			28	5	- " -	69	С	24			4	мажн 30'
35	С	40			4	мажн 30'	70	С			28	5	мажн. асф.

Всього пронумеровано дерев: 81 / вісімдесят один оди́н / дерево.

Нумерацію і перелік провели:

<u>П. Чин</u> <small>(посада)</small>	<u>[Signature]</u> <small>(підпис)</small>	<u>Ліан Віктор О.А</u> <small>(ініціали та прізвище)</small>
<u>ви. майстер</u> <small>(посада)</small>	<u>[Signature]</u> <small>(підпис)</small>	<u>Гасовський В.В</u> <small>(ініціали та прізвище)</small>
<u>майстер саду</u> <small>(посада)</small>	<u>[Signature]</u> <small>(підпис)</small>	<u>Редоринко О.О</u> <small>(ініціали та прізвище)</small>
<u>                    </u> <small>(посада)</small>	<u>                    </u> <small>(підпис)</small>	<u>                    </u> <small>(ініціали та прізвище)</small>

2021 ДОКУ

НУМЕРАЦІЙНА ВІДОМІСТЬ ДЕРЕВ,  
призначених для вибіркової санітарної рубки

Житомирська область  
Лісництво Кленівське

ДП "Городницьке лісове господарство"  
урочище

Квартал № 23 виділ № 6 площа 3,6 гектарів

Порядко- вий номер дерева	Порода	Ступінь товщини стовбурів, см			Категорія стану дерева, підстава для вибору	Порядко- вий номер дерева	Порода	Ступінь товщини стовбурів, см			Категорія стану дерева, підстава для вибору
		ділов	п/діл	дров				ділов	п/діл	дров	
1	С	28			4 жб. об'ємний	36	С			32	5 жб. об'ємний
2	С		28		4 - " -	37	С			28	5 - " -
3	С			22	5 мам. ситов	38	С	28			4 мам. ситов
4	С			24	5 - " -	39	С		28		4 - " -
5	С	32			4 мам. ситов	40	С	32			4 - " -
6	С			36	5 мам. ситов	41	С			36	5 жб. об'ємний
7	С	28			4 мам. ситов	42	С	28			4 жб. об'ємний
8	С		28		4 прирісі вуг.	43	С	28			4 - " -
9	С			32	5 мам. ситов	44	С		32		4 мам. ситов
10	С			28	5 - " -	45	С			36	5 жб. об'ємний
11	С	32			4 мам. ситов	46	С	28			4 мам. ситов
12	С	28			4 жб. об'ємний	47	С		28		4 прирісі вуг.
13	С			28	5 мам. ситов	48	С	32			4 - " -
14	С		24		4 мам. ситов	49	С			28	5 мам. ситов
15	С	28			4 - " -	50	С			28	5 - " -
16	С	28			4 жб. об'ємний	51	С	32			4 мам. ситов
17	С			24	5 мам. ситов	52	С	28			4 - " -
18	С	36			4 жб. об'ємний	53	С			32	5 жб. об'ємний
19	Б			24	6 опад. кори	54	С	24			4 жб. об'ємний
20	С	32			4 жб. об'ємний	55	С	32			4 - " -
21	С			28	5 мам. ситов	56	С			28	5 мам. ситов
22	С		32		4 жб. об'ємний	57	С	32			4 мам. ситов
23	С	28			4 мам. ситов	58	С	28			4 - " -
24	С			28	6 опад. кори						
25	С	32			4 мам. ситов						
26	Б			24	6 опад. кори						
27	С			32	5 жб. об'ємний						
28	С	28			4 мам. ситов						
29	С	28			4 - " -						
30	С			28	5 мам. ситов						
31	С	36			4 жб. об'ємний						
32	С		32		4 мам. ситов						
33	С			24	5 жб. об'ємний						
34	С	28			4 мам. ситов						
35	С	28			4 - " -						





НУМЕРАЦІЙНА ВІДОМІСТЬ ДЕРЕВ,  
призначених для вибіркової санітарної рубки

Житомирська область  
Лісництво Кленівське

ДП "Городницьке лісове господарство"

урочище \_\_\_\_\_

Квартал № 23

виділ № 7/1

площа 30 гектарів

Порядко- вий номер дерева	Порода	Ступінь товщини стовбурів, см			Категорія стану дерева підстава для вибору	Порядко- вий номер дерева	Порода	Ступінь товщини стовбурів, см			Категорія стану дерева, підстава для вибору
		ділов	п/діл	дров				ділов	п/діл	дров	
1	С			28	5	36	С	24		4	наши 30
2	С			24	5	37	С			24	5
3	С	28			4	38	С	28		4	наши 30
4	С	32			4	39	С			24	5
5	С			28	5	40	С			28	5
6	С	24			4	41	С	24		4	наши 30
7	С	32			4	42	С	28		4	наши 30
8	С	28			4	43	С	32		4	наши 30
9	С			24	5	44	С	24		4	наши 30
10	С			28	5	45	С	28		4	наши 30
11	С	28			4	46	С	32		4	наши 30
12	С	24			4	47	С			28	5
13	С			28	5	48	С			28	5
14	С	32			4	49	С	32		4	наши 30
15	С	24			4	50	С	24		4	наши 30
16	С	28			4	51	С			28	6
17	С	24			4	52	С			24	5
18	С	28			4	53	С	28		4	наши 30
19	С	32			4	54	С	24		4	наши 30
20	С	32			4	55	С			28	5
21	С	28			4	56	С			24	5
22	С			28	5	57	С	28		4	наши 30
23	С	32			4	58	С	24		4	наши 30
24	С	24			4	59	С			28	5
25	С	28			4	60	С	28		4	наши 30
26	С			28	5	61	С			24	5
27	С	32			4	62	С	28		4	наши 30
28	С			24	5	63	С			24	5
29	С	28			4	64	С			28	5
30	С	28			4	65	С	24		4	наши 30
31	С			28	5	66	С	28		4	наши 30
32	С	32			4	67	С			28	5
33	С	28			4	68	С			32	5
34	С			24	5	69	С	28		4	наши 30
35	С	32			4	70	С			28	5

Порядко- вий номер дерев	Порода	Ступінь товщини стовбура, см		Категорія стану дерева підстава для вибору	Порядко- вий номер дерев	Порода	Ступінь товщини стовбура, см		Категорія стану дере підстава для вибору
		ділове	п/діл				ділове	п/діл	
71	С	28		4 м. мед. кл.					
72	С	32		4 - " - V					
73	С	24		4 мод. 130°					
74	Б		24	6 окраски гол.					
75	С	28		4 мод. 130°					
76	С	32		4 - " -					
77	С	24		4 - " -					
78	С	28		4 - " -					
79	С		24	5 диам. стуб					
80	С	24		4 мод. 130°					
81	С	28		4 - " -					
82	С		24	5 диам. стуб					
83	С	32		4 мод. 130°					
84	Б		28	6 окраски гол.					
85	С	32		4 мод. 130°					
86	С	28		4 - " -					
87	С		24	5 диам. стуб					
88	С	24		4 мод. 130°					
89	С	32		4 - " -					
90	С	32		4 - " -					

Всього пронумеровано дерев  
Нумерацію і перелік перевіли:

1. *мис*

(посада)

2. *мислив*

(посада)

3. *мис*

(посада)

(посада)

14 07

2021 року

90 / *всього 100*

*мис*

(посада)

*мис*

(посада)

*мис*

(посада)

(посада)

Мамбіш О.Б.

(підпис та посада)

Мамбіш О.Б.

(підпис та посада)

Мамбіш О.Б.

(підпис та посада)

(підпис та посада)

НУМЕРАЦІЙНА ВІДОМІСТЬ ДЕРЕВ,  
призначених для вибіркової санітарної рубки

Житомирська область  
Лісництво Кленівське

ДП "Городницьке лісове господарство"  
урочище \_\_\_\_\_

Квартал № 38

виділ № 16

площа 4,2 гектарів

Порядко- вий номер дерев	Порода	Ступінь товщини ствобурів, см			Категорія стану дерева, підстава для вибору	Порядко- вий номер дерев	Порода	Ступінь товщини ствобурів, см			Категорія стану дерева, підстава для вибору		
		ділове	п/діл	дров				ділове	п/діл	дров			
1	С	28			4	ав. необ. дшр.	36	С	28		4	нахил 30°	
2	С		32		4	- н	37	С		28	4	- н	
3	С			24	5	маш. сиров	38	С	24		4	- н	
4	С			28	5	- н	39	С			28	5	маш. сир
5	С	24			4	нахил 30°	40	С	28		4	нахил 30°	
6	Б			32	6	опадан. коро	41	С	24		4	- н	
7	Б			28	6	- н	42	С		28	4	- н	
8	С		28		4	ав. необ. дшр.	43	С		28	4	- н	
9	С			24	5	ав. дшр.	44	С			32	6	опад. коро
10	С	24			4	приміс білос.	45	С			28	6	опад. коро
11	С			28	5	маш. сир	46	С	24		4	ав. необ. дшр.	
12	С			24	5	- н	47	С			28	5	ав. дшр.
13	С		24		5	- н	48	С		24	5	ав. дшр.	
14	Б			24	6	опадан. коро	49	С	32		4	ав. необ. дшр.	
15	С	28			4	нахил 30°	50	Б			28	6	опад. коро
16	С	24			4	- н	51	Б			32	6	- н
17	С		24		4	- н	52	С	28		4	ав. необ. дшр.	
18	С			28	5	маш. сир	53	С	24		4	- н	
19	С			28	5	- н	54	С		24	5	ав. дшр.	
20	С		32		5	- н	55	С			28	5	маш. сиров
21	С			24	5	- н	56	С		24	40	нахил 30°	
22	С	28			4	нахил 30°	57	С	28		4	- н	
23	С	24			4	- н	58	С			24	5	маш. сир
24	С			32	6	опад. коро	59	С			28	5	- н
25	С			32	6	опад. коро	60	С		24	5	- н	
26	С	28			4	нахил 30°	61	С	28		4	нахил 30°	
27	С		28		4	- н	62	С	24		4	- н	
28	С		32		4	- н	63	Б			32	6	опад. коро
29	С	24			4	- н	64	Б			24	6	- н
30	С	28			4	- н	65	С		28	4	нахил 30°	
31	С		32		4	- н	66	С		28	4	- н	
32	С			28	5	ав. дшр.	67	С	24		4	- н	
33	Б			36	6	опадан. коро	68	С			28	5	маш. сир
34	Б			28	6	- н	69	С		24	5	- н	
35	С	28			4	нахил 30°	70	С	28		4	нахил 30°	



Порядковий номер дерева	Порода	Ступінь товщини стовбурів, см			Категорія стану дерева, підстава для вибору	Порядковий номер дерева	Порода	Ступінь товщини стовбурів, см			Категорія стану дерева, підстава для вибору
		ділов	п/діл	дров				ділов	п/діл	дров	
71	С	28			4 аб. мов. уш.						
72	С		24		4 - п						
73	Б			32	6 однад. сорч						
74	С	24			4 аб. мов. уш.						
75	С			28	5 аб. пуче						
76	С		28		4 мамч 30'						
77	С		24		4 - п						
78	С	24			4 - п						
79	С			28	5 мамч. см.						
80	С		24		5 - п						
81	С	28			4 мамч 30'						
82	С			24	5 мамч. см.						
83	С		24		5 - п						
84	О			24	6 однад. сорч						
85	О			24	6 - п						
86	С	24			4 мамч 30'						
87	С	28			4 - п						
88	С		24		5 мамч. см.						
89	С		24		4 мамч						
90	С			28	5 мамч. см.						
91	С		24		4 мамч 30'						
92	Б			32	6 однад. сорч						
93	С	24			4 мамч 30'						
94	С		28		4 - п						
95	С	28			4 - п						
96	С		24		5 аб. пуче						
97	С			24	5 - п						
98	С		24		5 - п						
99	С	28			4 аб. св. ж.сно						
100	Б			24	6 однад. сорч						
101	Б			24	6 - п						

Всього пронумеровано дерев: 101 / (що один) дерево  
 Нумерацію і перелік провели:

М. М. М.  
 (посада)

С. М. М.  
 (посада)

М. М. М.  
 (посада)

М. М. М.  
 (посада)

М. М. М.  
 (підпис)

М. М. М.  
 (підпис)

М. М. М.  
 (підпис)

М. М. М.  
 (підпис)

М. М. М. Д. В.  
 (ініціали та прізвище)

С. М. М. В. А.  
 (ініціали та прізвище)

М. М. М. Д. Р.  
 (ініціали та прізвище)

М. М. М.  
 (ініціали та прізвище)

НУМЕРАЦІЙНА ВІДОМІСТЬ ДЕРЕВ,  
призначених для вибіркової санітарної рубки

Житомирська область  
Лісництво Кленієське

ДП "Городницьке лісове господарство"  
урочище \_\_\_\_\_

Квартал № 38 виділ № 21/1 площа 3.0 гектарів

Порядко- вий номер дерев	Порода	Ступінь товщини стовбурів, см			Категорія стану дерева, підстава для вибору	Порядко- вий номер дерев	Порода	Ступінь товщини стовбурів, см			Категорія стану дерева, підстава для вибору		
		ділове	п/діл	дров				ділове	п/діл	дров			
1	С			28	5	мам. сиб	36	С	28		4	мам. 30'	
2	С	24			4	мам. 30'	37	С		32		- н -	
3	С		28		4	- н -	38	С			28	5	маман. ст.
4	С			28	5	аб. лусе	39	С	32			4	мам. 30'
5	С	32			4	аб. п'єб. ж.	40	С			28	5	аб. лусе
6	С	28			4	- н -	41	С	32			4	аб. п'єб. ж.
7	С		24		4	мам. 30'	42	С	28			4	- н -
8	С	32			4	мам. 30'	43	С		24		4	мам. 30'
9	С			28	5	мам. сиб.	44	С			32	5	мам. сиб.
10	С	24			4	мам. 30'	45	С	28			4	мам. 30'
11	С	32			4	- н -	46	С			24	5	мам. сиб.
12	С		28		4	- н -	47	С	28			4	мам. 30'
13	С			28	5	мам. сиб.	48	С			24	5	мам. сиб.
14	С	28			4	мам. 30'	49	С			28	5	- н -
15	С			28	5	мам. сиб.	50	С	28			4	мам. 30'
16	С			28	5	- н -	51	С			24	5	аб. лусе
17	С	32			4	мам. 30'	52	С	32			4	присік біл.
18	С			28	5	аб. лусе	53	С		28		4	аб. п'єб. ж.
19	С	28			4	аб. п'єб. ж.	54	С			32	5	аб. лусе
20	С		24		4	- н -	55	С	24			4	мам. 30'
21	С			28	5	мам. сиб.	56	С	28			4	присік біл.
22	С	32			4	мам. 30'	57	С		32		4	мам. 30'
23	С			28	5	маман. сиб.	58	С			28	5	мам. сиб.
24	С		28		4	мам. 30'	59	С	24			4	мам. 30'
25	С			28	5	маман. сиб.	60	С	28			4	- н -
26	С	32			4	мам. 30'	61	С			32	5	мам. сиб.
27	С			24	5	мам. сиб.	62	С			24	5	- н -
28	С			28	5	- н -	63	С	32			4	мам. 30'
29	С		28		4	мам. 30'	64	С			24	5	мам. сиб.
30	С	32			4	- н -	65	С	28			4	мам. 30'
31	С			28	5	мам. сиб.	66	С			24	5	мам. сиб.
32	С	28			4	мам. 30'	67	С	32			4	мам. 30'
33	С		32		4	- н -	68	С		28		4	- н -
34	С	32			4	- н -	69	С	24			4	- н -
35	С			24	5	мам. ст.	70	С			32	5	мам. ст.

Порядко- вий номер дерева	Порода	Ступінь товщини стовбурів, см			Категорія стану дерева, підстава для вибору	Порядко- вий номер дерева	Порода	Ступінь товщини стовбурів, см			Категорія стану дерева, підстава для вибору
		ділов	п/діл	дров				ділов	п/діл	дров	
71	С			32	5	мам. стовб					
72	С	24			4	мамч 30'					
73	С			32	5	мамч ст.					
74	С	28			4	мамч 30'					
75	Б			24	6	мадарини ст.					
76	С		24		4	мамч 30'					
77	С	24			4	- п -					
78	С			32	5	мамч ст.					
79	С	32			4	мамч 30'					
80	С			24	5	ав. 148°					
81	С	32			4	ав. 148°					
82	С			32	5	мамч ст.					
83	С	28			4	мамч 30'					
84	С		32		4	- п -					
85	С			32	5	ав. 148°					
86	С	24			4	мамч 30'					
87	С	32			4	мамч 30'					
88	С			24	5	мамч ст.					

Всього пронумеровано дерев: 88 / вісімдесят вісім / дерев  
 Нумерацію і перелік провели:

М. М.  
 (посада)

М. М.  
 (посада)

М. М.  
 (посада)

М. М.  
 (посада)

М. М.  
 (підпис)

М. М.  
 (підпис)

М. М.  
 (підпис)

М. М.  
 (підпис)

Мамбінчук О.В.  
 (ініціали та прізвище)

Гаровський В.В.  
 (ініціали та прізвище)

Мамбінчук О.Р.  
 (ініціали та прізвище)

Мамбінчук О.Р.  
 (ініціали та прізвище)

12 07

2021 року

ДП "Городницьке лісове господарство"  
 урочище \_\_\_\_\_

гектарів

Порядко- вий номер дерев	Порода	Ступінь товщини стовбурів, см			Категорія стану дерева, підстава для вибору		Порядко- вий номер дерев	Порода	Ступінь товщини стовбурів, см			Категорія стану дерева, підстава для вибору	
		ділов	п/діл	дров					ділов	п/діл	дров		
1	C	28			4	на жем. 30'	36	C	28			4	на жем. 30'
2	C		24		4	- " -	37	C			28	5	ав. рудо
3	C			24	5	зам. шов	38	О			28	6	опод. сорч
4	C			28	5	- " -	39	C	24			4	мажм. 30'
5	C	28			4	на жем. 30'	40	C			24	5	мажм. шов
6	C	24			4	- " -	41	О			28	6	опод. сорч
7	C			24	5	зам. шов	42	C	32			4	мажм. 30'
8	C			28	5	- " -	43	C			24	5	мажм. шов
9	C	24			4	на жем. 30'	44	C	24			4	на жем. 30'
10	C	28			4	- " -	45	C			24	5	ав. рудо
11	Б			24	6	опод. шов							
12	C	28			4	на жем. 30'							
13	C		24		4	- " -							
14	C			28	5	зам. шов							
15	C	24			4	на жем. 30'							
16	C		24		4	- " -							
17	Б			24	6	опод. сорч							
18	C	28			4	на жем. 30'							
19	Б			28	6	опод. шов							
20	C			28	5	зам. шов							
21	C	24			4	на жем. 30'							
22	C			24	5	зам. шов							
23	C	28			4	на жем. 30'							
24	C	32			4	- " -							
25	C		28		4	- " -							
26	C			24	5	зам. шов							
27	C			28	5	- " -							
28	C	24			4	на жем. 30'							
29	C	28			4	- " -							
30	C		32		4	- " -							
31	C	24			4	- " -							
32	C			24	5	зам. шов							
33	C			28	5	- " -							
34	C	24			4	ав. рудо							
35	C	28			4	- " -							





НУМЕРАЦІЙНА ВІДОМІСТЬ ДЕРЕВ,  
призначених для вибіркової санітарної рубки

Житомирська область  
Лісництво Кленівське

ДП "Городницьке лісове господарство"  
урочище \_\_\_\_\_

Квартал № 39 виділ № 13.1 площа 6 гектарів

Порядко- вий номер дерев	Порода	Ступінь товщини стовбурів, см			Категорія стану дерева, підстава для вибору	Порядко- вий номер дерев	Порода	Ступінь товщини стовбурів, см			Категорія стану дерева, підстава для вибору
		ділове	п/діл	дров				ділове	п/діл	дров	
1	С			24	5 мам. стовб	36	С	28			4 лб. псов. жито
2	С	28			4 мам. жито	37	С			36	5 мам. стовб
3	С		32		4 - " -	38	С	32			4 мам. жито
4	С			24	5 мам. стовб	39	С		24		5 мам. стовб
5	С	36			4 мам. жито	40	С			32	5 - " -
6	С		32		5 мам. стовб	41	С		28		4 мам. жито
7	С			24	5 - " -	42	С	36			4 - " -
8	С			32	5 - " -	43	С		28		4 - " -
9	С		28		4 мам. жито	44	С			28	5 мам. ст.
10	С	32			4 - " -	45	С	32			4 мам. жито
11	С		28		5 лб. жито	46	С		24		5 мам. ст.
12	С	36			4 лб. псов. жито	47	С	36			4 мам. жито
13	С		32		5 мам. стовб	48	С			36	5 мам. стовб
14	С			28	5 - " -	49	С	28			4 мам. жито
15	С	36			4 мам. жито	50	С			36	5 мам. стовб
16	С			24	5 мам. ст.	51	С			24	5 опад. жито
17	С		32		5 - " -	52	С	32			4 мам. жито
18	С	28			4 мам. жито	53	С		36		4 - " -
19	С			36	5 мам. ст.	54	С			36	5 мам. стовб
20	С			32	5 - " -	55	С		24		4 мам. жито
21	С	36			4 мам. жито	56	С	36			4 - " -
22	С		28		4 - " -	57	С			32	5 мам. стовб
23	С		32		5 мам. ст.	58	С			28	6 опад. жито
24	С			36	5 - " -	59	С	36			4 мам. жито
25	С	28			4 мам. жито	60	С		32		5 мам. стовб
26	С			32	5 лб. жито	61	С			32	5 - " -
27	С		24		4 лб. псов. жито	62	С	32			4 мам. жито
28	С	36			4 лб. псов. жито	63	С		24		5 мам. стовб
29	С		24		5 мам. ст.	64	С	36			4 мам. жито
30	С	32			4 опад. жито	65	С		32		4 - " -
31	С			28	5 мам. ст.	66	С	28			4 - " -
32	С	36			4 мам. жито	67	С			32	5 мам. стовб
33	С		28		4 - " -	68	С	32			4 мам. жито
34	С			32	5 мам. стовб	69	С			36	5 мам. ст.
35	С			36	5 - " -	70	С	32			4 мам. жито

Порядковий номер дерев	Порода	Ступінь товщини стовбурів, см			Категорія стану дерева, підстава для вибору		Порядковий номер дерев	Порода	Ступінь товщини стовбурів, см			Категорія стану дерева, підстава для вибору	
		ділов	п/діл	дров					ділов	п/діл	дров		
71	С			28	5	маш. см.	104	С	32			4	лв. жов. жел.
72	С			32	5	- н	105	С		36		5	маш. см.
73	С	36			4	маш. 30	106	С	28			40	маш. 30
74	С		32		5	маш. см.	107	С			32	5	маш. см.
75	О			24	6	опад. юм.	108	С	36			4	маш. 30
76	С	36			4	лв. жов. жел.	109	С			28	5	маш. см.
77	С		28		5	маш. см.	110	С			36	5	- н
78	С			32	5	- н	111	С		32		5	- н
79	С		24		5	- н	112	С			32	5	- н
80	С	36			4	маш. 30	113	С	28			4	маш. 30
81	С			32	5	маш. см.	114	С	32			4	- н
82	С		32		4	маш. 30	115	С			32	5	маш. см.
83	С		28		5	лв. жов.	116	С	36			4	маш. 30
84	С	32			4	лв. жов. жел.	117	С			28	5	лв. жов.
85	С		32		4	- н	118	С	36			4	лв. жов. жел.
86	С			32	5	маш. см.	119	С	32			4	- н
87	С			28	5	- н	120	С			32	5	маш. см.
88	С	36			4	маш. 30	121	С			32	5	- н
89	С	32			4	- н	122	С	36			4	маш. 30
90	С		28		4	- н	123	С			36	5	маш. см.
91	С			32	5	маш. см.	124	С		28		4	маш. 30
92	С			32	5	- н	125	С		36		5	маш. см.
93	С		24		5	- н	126	С			32	5	- н
94	С		32		5	- н	127	С	32			4	маш. 30
95	С	32			4	маш. 30	128	С	36			4	- н
96	С	36			4	- н	129	С			36	5	маш. см.
97	С			32	5	маш. см.	130	С	32			4	маш. 30
98	С		28		5	- н	131	С			28	5	маш. см.
99	С	36			4	маш. 30	132	С			32	5	- н
100	С		32		4	- н	133	С		36		5	- н
101	С			32	5	лв. жов.	134	С		32		4	маш. 30
102	С			28	5	- н	135	С			36	5	маш. см.
103	С		36		4	лв. жов. жел.	136	С			36	5	лв. жов.

Всього пронумеровано дерев: 136 / сто тридцять шість / дерев

Нумерацію і перелік провели:

<u>Н. Г. М.</u> (посада)	<u>[Підпис]</u> (підпис)	<u>Матвійчук О. В.</u> (ініціали та прізвище)
<u>С. М. М. - Р.</u> (посада)	<u>[Підпис]</u> (підпис)	<u>Соловйовський В. В.</u> (ініціали та прізвище)
<u>М. Р. М.</u> (посада)	<u>[Підпис]</u> (підпис)	<u>Литвинюк О. Р.</u> (ініціали та прізвище)
<u>М. Р. М.</u> (посада)	<u>[Підпис]</u> (підпис)	<u>Гинсбург В. П.</u> (ініціали та прізвище)

18 Р

2021 року

НУМЕРАЦІЙНА ВІДОМІСТЬ ДЕРЕВ,  
призначених для вибіркової санітарної рубки

Житомирська область  
Лісництво Кленівське

ДП "Городницьке лісове господарство"  
урочище \_\_\_\_\_

Квартал № 65 виділ № 41 площа 3.2 гектарів

Порядко- вий номер дерева	Порода	Ступінь товщини стовбурів, см			Категорія стану дерева, підстава для вибору	Порядко- вий номер дерева	Порода	Ступінь товщини стовбурів, см			Категорія стану дерева, підстава для вибору
		ділов	п/діл	дров				ділов	п/діл	дров	
1	С			24	5 мам. см	36	С	24			4 лб. моб. рин.
2	С	28			4 мам. 30	37	С			28	5 мам. см.
3	С	28			4 - н	38	С			24	50 - н
4	С			32	5 мам. см	39	С	28			4 мам. 30
5	С		28		4 мам. 30	40	С	28			4 - н
6	С	24			4 - н	41	С	32			4 - н
7	С			24	5 лб. луга	42	С		24		5 мам. см.
8	С			32	5 - н	43	С		28		4 мам. 30
9	С	28			4 лб. моб. рин.	44	С			32	5 мам. см.
10	С	24			4 приліг. білос.	45	С			24	50 - н
11	С		32		4 - н	46	С	28			4 мам. 30
12	С			28	5 мам. стов.	47	С	28			4 - н
13	С			24	50 - н	48	С	24			4 - н
14	С	28			4 мам. 30	49	С			24	5 лб. луга
15	С	28			4 - н	50	С			32	5 - н
16	С	24			4 - н	51	С			28	5 мам. см.
17	С		24		5 мам. см.	52	С		32		4 мам. 30
18	С			28	50 - н	53	С	32			4 - н
19	С			24	5 - н	54	С	28			4 - н
20	С			28	5 - н	55	С	28			4 - н
21	С	28			4 мам. 30	56	С			24	5 мам. ст.
22	С	24			4 - н	57	С			24	50 - н
23	С	28			4 - н	58	С	32			4 мам. 30
24	С		32		5 лб. луга	59	С	24			4 - н
25	С			24	5 мам. см.	60	С		28		4 - н
26	С			28	50 - н	61	С		28		5 лб. луга
27	С	28			4 мам. 30	62	С	24			4 лб. моб. рин.
28	С	28			4 мам. 30	63	С	24			4 приліг. білос.
29	С	24			4 мам. 30	64	С	28			4 лб. моб. рин.
30	С	32			4 мам. 30	65	С			32	5 мам. см.
31	С			32	5 мам. см.						
32	С			24	50 - н						
33	С		28		4 мам. 30						
34	С		28		5 мам. см.						
35	С	32			4 мам. 30						





НУМЕРАЦІЙНА ВІДОМІСТЬ ДЕРЕВ,  
призначених для вибіркової санітарної рубки

Житомирська область  
Лісництво Кленівське

ДП "Городницьке лісове господарство"  
урочище \_\_\_\_\_

Квартал № 42 виділ № 17 площа 12 гектарів

Порядко- вий номер дерев	Порода	Ступінь товщини стовбурів, см			Категорія стану дерева, підстава для вибору	Порядко- вий номер дерев	Порода	Ступінь товщини стовбурів, см			Категорія стану дерева, підстава для вибору
		ділов	п/діл	дров				ділов	п/діл	дров	
1	С		24		4 хв. св. 30°	36	С	24			4 кр. а. ж. р. м.
2	С	28			4 - " -	37	С		24		5 хв. р. м.
3	С	24			4 - " -	38	С	24			4 хв. св. р. м.
4	С			28	5 хв. р. м.	39	С			28	5 хв. р. м.
5	С			24	5 знач. стовб.	40	С			28	5 - " -
6	С	24			4 нахил 30°	41	С		24		4 хв. св. р. м.
7	С	28			4 - " -						
8	С	24			4 - " -						
9	Б			28	6 опадаючі кори						
10	С		28		5 знач. стовб.						
11	С		24		5 знач. ст.						
12	С			32	5 знач. стовб.						
13	С	28			4 нахил 45°						
14	С	24			4 нахил 45°						
15	С		24		5 знач. стовб.						
16	С	28			4 нахил 45°						
17	С			24	5 знач. стовб.						
18	С	24			4 хв. св. р. м.						
19	С	28			4 хв. св. р. м.						
20	С		24		5 знач. стовб.						
21	С			24	6 опадаючі кори						
22	С			28	5 знач. стовб.						
23	С	24			4 нахил 30°						
24	С	24			4 нахил 30°						
25	С	28			4 нахил 30°						
26	Б			24	6 опадаючі кори						
27	С		28		5 знач. стовб.						
28	С		24		5 знач. стовб.						
29	С	24			4 нахил 30°						
30	С	28			4 нахил 30°						
31	С			24	5 знач. стовб.						
32	С			24	5 знач. ст.						
33	С	24			4 нахил 30°						
34	С	28			4 хв. св. р. м.						
35	С		28		5 знач. стовб.						





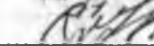
Житомирська область  
 Лісництво Кленівське

 ДП "Городницьке лісове господарство"  
 урочище \_\_\_\_\_

 Квартал № 43 виділ № 15 площа 1,7 гектарів

Порядко- вий номер дерев	Порода	Ступінь товщини стовбурів, см			Категорія стану дерева, підстава для вибору	Порядко- вий номер дерев	Порода	Ступінь товщини стовбурів, см			Категорія стану дерева, підстава для вибору
		ділов	п/діл	дров				ділов	п/діл	дров	
1	С	24			4 маси 30'	36	С	36			4 хв. роб. л. е.
2	С	32			4 - п -	37	С		32		5 ям. сиб.
3	С	28			4 - п -	38	С			28	5 - п
4	С		24		4 - п -	39	С	24			4 приріст в'єсн.
5	С			24	5 ям. ан. см.	40	С	28			4 маси 30'
6	С			28	5 - п -	41	С		32		5 ям. см.
7	С	28			4 маси 30'	42	С			28	5 - п
8	С		24		5 ям. см.	43	С	32			4 хв. роб. л.
9	С			24	5 - п -						
10	С	24			4 маси 30'						
11	С			28	5 ям. ан. см.						
12	С			24	5 - п -						
13	С	28			4 маси 30'						
14	Б			24	6 опад. кори						
15	С	24			4 хв. сиб. л.						
16	С	28			4 - п -						
17	С			28	5 ям. сиб.						
18	С			28	5 - п -						
19	Б			28	6 опад. кори						
20	С	24			4 маси 30'						
21	С			28	5 хв. пуда						
22	С			32	5 - п -						
23	С	28			4 маси 30'						
24	С		24		5 ям. см.						
25	С		28		5 - п -						
26	С	28			4 маси 30'						
27	С			36	5 ям. ан. см.						
28	С	32			4 маси 30'						
29	С		28		5 ям. сиб.						
30	С		32		4 маси 30'						
31	С			40	5 хв. пуда						
32	С	32			4 хв. роб. л.						
33	С		32		5 хв. пуда						
34	С			36	5 - п -						
35	С	36			4 хв. роб. л.						



Всього пронумеровано дерев		
Нумерацію і перелік провели:		
А - 2001		Мамбрітський Д.В.
(посада)	(підпис)	(ініціали та прізвище)
Ст. М - 1		Саробовський В.В.
(посада)	(підпис)	(ініціали та прізвище)
М - 1		Любисарев О.Р.
(посада)	(підпис)	(ініціали та прізвище)
(посада)	(підпис)	(ініціали та прізвище)

2021 року

НУМЕРАЦІЙНА ВІДОМІСТЬ ДЕРЕВ,  
призначених для вибіркової санітарної рубки

Житомирська область  
Лісництво Кленівське

ДП "Городницьке лісове господарство"

урочище \_\_\_\_\_

Квартал № 45

виділ № 1

площа 13.0

гектарів

Порядко- вий номер дерев	Порода	Ступінь товщини стовбурів, см			Категорія стану дерева, підстава для вибору	Порядко- вий номер дерев	Порода	Ступінь товщини стовбурів, см			Категорія стану дерева, підстава для вибору
		ділов	п/діл	дров				ділов	п/діл	дров	
1	С			24	5	36	С	24			4
2	С	28			4	37	С		24		5
3	С		24		4	38	С		24		5
4	С			24	5	39	С	24			4
5	С	28			5	40	С	28			4
6	С	24			4	41	С	24			4
7	С	32			4	42	С	24			5
8	С			24	5	43	С			24	5
9	С	24			4	44	С	24			4
10	С	28			4	45	С		28		5
11	С		24		5	46	С			24	5
12	С			24	5	47	С	32			4
13	С	24			4	48	С			24	5
14	С		28		4	49	С		28		4
15	С	28			4	50	С	24			4
16	С			24	5	51	С	24			4
17	С	24			4	52	С		28		5
18	С		28		4	53	С		24		5
19	С			24	5	54	С	24			4
20	С	24			4	55	С		24		4
21	С			28	5	56	С	28			4
22	С	32			4	57	С	24			4
23	С		28		5	58	С			24	5
24	С		24		5	59	С			24	5
25	С			24	5	60	С		28		5
26	С	28			4	61	С	28			4
27	С			32	5	62	С	24			4
28	С	28			4	63	С			24	5
29	С	24			4	64	С			24	5
30	С		28		4	65	С		24		4
31	С			24	5	66	С	28			4
32	С		24		5	67	С	24			4
33	С			28	5	68	С		24		5
34	С	24			4	69	С			28	5
35	С		32		4	70	С	24			4

ст. № 1

Порядок визначення дерев	Порода	створбур, см			Категорія стану дерева, підстава для вибору	Порядок визначення дерев	Порода	створбур, см			Категорія стану дерева, підстава для вибору	
		ділов	п/діл	дров				ділов	п/діл	дров		
71	С	24			4	нахил 30°	104	С	24		4	нахил 30°
72	С		24		5	нахил стовб	105	С		28	5	нахил ст
73	С	28			4	нахил 30°	106	С		24	5	— " —
74	С			28	5	нахил ст.	107	С	24		5	— " —
75	С	24			4	нахил 30°	108	С		28	5	— " —
76	С			24	5	нахил ст.	109	С	28		4	нахил 30°
77	С		28		4	нахил 30°	110	С	28		4	— " —
78	С	28			4	— " —	111	С		24	5	хв. фурс
79	С			24	5	хв. фурс	112	С		24	5	— " —
80	С			28	5	— " —	113	С	24		4	хв. особ. жмен
81	С	28			4	хв. особ. жмен	114	С	28		4	— " —
82	С	24			4	хв. особ. жмен	115	С	28		4	— " —
83	С			24	5	нахил ст.	116	С	24		5	нахил ст.
84	С		28		4	нахил 30°	117	С		24	5	— " —
85	С	24			4	— " —	118	С	24		4	хв. особ. жмен
86	С	24			4	— " —	119	С	24		4	— " —
87	С			28	5	нахил ст.	120	С	28		4	— " —
88	С			24	5	— " —	121	С	24		5	нахил ст.
89	С		24		5	— " —	122	С		24	5	— " —
90	С	28			4	нахил 30°	123	С		24	5	— " —
91	С	24			4	— " —	124	С	28		4	нахил 30°
92	С	24			4	— " —	125	С	24		4	— " —
93	С		28		4	— " —	126	С		24	5	нахил ст.
94	С			28	5	нахил ст.	127	С		24	5	хв. фурс
95	С			24	5	— " —	128	С	28		5	— " —
96	С	24			4	нахил 30°	129	С	24		4	хв. особ. жмен
97	С	24			4	— " —	130	С	22		4	— " —
98	С		28		4	— " —	131	С	28		4	— " —
99	С		24		5	хв. фурс	132	С	24		5	нахил стовб
100	С			24	5	нахил ст.	133	С		24	5	— " —
101	С			28	5	— " —	134	С	28		5	— " —
102	С	24			4	хв. особ. жмен	135	С	24		4	нахил 30°
103	С		24		4	хв. особ. жмен	136	С	24		4	— " —

Всього пронумеровано дерев 136 / сто тибуєть ксїєнь / дерев

Нумерацію і перелік провели:

А-ий (посада) \_\_\_\_\_

Ст. м-к (посада) \_\_\_\_\_

М-к мсч (посада) \_\_\_\_\_

\_\_\_\_\_ (посада)

\_\_\_\_\_ (підпис)

\_\_\_\_\_ (підпис)

\_\_\_\_\_ (підпис)

\_\_\_\_\_ (ініціали та прізвище)

\_\_\_\_\_ (ініціали та прізвище)

\_\_\_\_\_ (ініціали та прізвище)

21 СР 2021 року

Гороблякнр ст. м-к  
сч. № 3

Житомирська область  
Лісництво Кленівське

ДП "Городницьке лісове господарство"  
урочище

Квартал № 45 виділ № 1 площа 130 гектарів

Порядко- вий номер дерев	Порода	Ступінь товщини стовбурів, см			Категорія стану дерева, підстава для вибору		Порядко- вий номер дерев	Порода	Ступінь товщини стовбурів, см			Категорія стану дерева, підстава для вибору	
		ділове	п/діл	дров					ділове	п/діл	дров		
137	C	24			4	хв. світл. др.	172	C	24			4	хв. жовт. др.
138	C	28			4	- " -	173	C		24		4	- " -
139	C		24		5	хв. руда	174	C			28	5	хв. руда
140	C	24			4	нахил. 30°	175	C		24		5	- " -
141	C		28		5	злам. стовбур	176	C	32			4	нахил. 30°
142	C			28	5	хв. руда	177	C			32	5	злам. стовбур
143	C		24		5	- " -	178	C	24			4	нахил. 45°
144	C	24			4	крона завута	179	C		28		4	- " -
145	C		28		4	хв. св. др.	180	C		24		4	- " -
146	C	24			4	- " -	181	C			28	5	злам. стовбур
147	C	24			4	- " -	182	C			24	5	хв. руда
148	C			28	5	хв. руда	183	C		28		5	- " -
149	C		24		5	висок. верш.	184	C	28			4	хв. світл. др.
150	C	24			4	хв. світл. др.	185	C	24			4	- " -
151	C	24			4	- " -	186	C			24	5	хв. руда
152	C		24		5	хв. руда	187	C		24		4	хв. жовт. др.
153	C			28	5	злам. стовбур	188	C	28			4	хв. світл. др.
154	C	24			4	нахил. 30°	189	C			24	5	хв. руда
155	C	28			4	- " -	190	C		24		4	хв. жовт. др.
156	C		28		4	- " -	191	C	24			4	хв. світл. др.
157	C			24	5	злам. стовбур	192	C			28	5	хв. руда
158	C			28	5	хв. руда	193	C	24			4	хв. світл. др.
159	C	24			4	хв. світл. др.	194	C	24			4	- " -
160	C		28		4	- " -	195	C		28		5	хв. руда
161	C			28	5	хв. руда	196	C			24	5	- " -
162	C	24			4	хв. св. др.	197	C	28			4	нах. 30°
163	C		24		4	- " -	198	C			24	5	злам. стовбур
164	C			28	5	хв. руда	199	C	24			4	нах. 30°
165	C			24	5	- " -	200	C	24			4	хв. св. др.
166	C	24			4	хв. св. др.	201	C		28		4	хв. жовт. др.
167	C			28	5	хв. руда	202	C		24		4	- " -
168	C		24		5	- " -	203	C			28	5	хв. жовт. др.
169	C			28	5	- " -	204	C	28			4	хв. світл. др.
170	C	24			4	хв. св. др.	205	C		24		5	хв. руда
171	C	24			4	- " -	206	C			24	5	хв. руда



Порядковий номер дерева	Порода	Ступінь товщини стовбурів, см			Категорія стану дерева підстава для вибору	Порядковий номер дерева	Порода	Ступінь товщини стовбурів, см			Категорія стану дерева підстава для вибору
		ділов	п/діл	дров				ділов	п/діл	дров	
207	С	24			4 нахил 30'	210	С	28			4 нахил 30'
208	С	24			4 - н	241	С			24	5 ялиця б.
209	С		24		5 ялиця см.	242	С			24	5 - н
210	С			28	5 - н	243	С		28		4 нахил 30'
211	С			24	5 - н	244	С		24		5 ялиця б.
212	С		24		5 - н	245	С	24			4 нахил 30'
213	С	28			4 нахил 30'	246	С	28			4 - н
214	С		32		4 - н	247	С			32	5 ялиця б.
215	С	28			4 - н	248	С		32		4 нахил 30'
216	С		24		4 - н	249	С	24			4 - н
217	С			28	5 ялиця б.	250	С	24			4 - н
218	С			24	5 - н	251	С			28	5 ялиця б.
219	С		28		5 - н	252	С	28			4 нахил 30'
220	С	24			4 нахил 30'	253	С			24	5 ялиця б.
221	С	24			4 - н	254	С	24			4 нахил 30'
222	С		28		5 ялиця б.	255	С			28	5 ялиця см.
223	С	24			4 нахил 30'	256	С	28			4 нахил 30'
224	С		28		4 - н	257	С		24		4 - н
225	С	24			4 - н	258	С		24		4 - н
226	С			28	5 ялиця б.	259	С			28	5 ялиця см.
227	С			24	5 - н	260	С	24			4 нахил 30'
228	С	28			4 нахил 30'	261	С			28	5 ялиця см.
229	С	28			4 - н	262	С		24		5 - н
230	С		28		4 - н	263	С	28			4 нахил 30'
231	С		24		4 - н	264	С	24			4 - н
232	С			24	5 ялиця б.	265	С			24	5 ялиця б.
233	С			24	5 - н	266	С		24		4 нахил 30'
234	С	28			4 нахил 30'	267	С		24		4 - н
235	С		24		4 - н	268	С	24			4 - н
236	С	24			4 - н	269	С			24	4 ялиця б.
237	С	24			4 - н	270	С			28	5 - н
238	С			28	5 ялиця б.	271	С	24			4 нахил 30'
239	С		24		4 нахил 30'						

Всього пронумеровано дерев 271 (всіхлі еридеєт одит)  
 Нумерацію і перелік провели:

М. М. Б.  
 (посада)  
 С. М. Р.  
 (посада)  
 М. Р. М.  
 (посада)  
 (посада)

(підпис)

Матвійчук О.В.  
 (ініціали та прізвище)  
 Савченко В.В.  
 (ініціали та прізвище)  
 Рудніченко А.В.  
 (ініціали та прізвище)

21 07 2021 року

С. М. Р.

НУМЕРАЦІЙНА ВІДОМІСТЬ ДЕРЕВ,  
призначених для вибіркової санітарної рубки

Житомирська область  
Лісництво Кленівське

ДП "Горбодницьке лісове господарство"  
урочище \_\_\_\_\_

Квартал № 50 виділ № 4 площа 1.9 гектарів

Порядк. вий номер дерев	Порода	Ступінь товщини стовбурів, см			Категорія стану дерева, підстава для вибору	Порядк. вий номер дерев	Порода	Ступінь товщини стовбурів, см			Категорія стану дерева, підстава для вибору
		ділов	п/діл	дров				ділов	п/діл	дров	
1	С	24			4 хв св. рішк	36	С	24			4 стісна цок
2	С	28			4 - н	37	С			28	5 хв. хубо
3	С			28	5 хв. хубо	38	С			24	5 - н
4	С		32		5 мам. стов.	39	С	32			4 анатма цок
5	С	24			4 нашин. хв.	40	С	24			4 хв. хубо
6	С	28			4 - н	41	С			28	5 хв. хубо
7	С			24	5 хв. хубо	42	С			24	5 - н
8	С			24	5 - н	43	С	28			4 хв. св. рішк
9	С			24	5 час. опад. цок	44	С	24			4 анатма цок
10	С	32			4 хв. св. рішк	45	С		28		5 мам. стов.
11	С	28			4 хв. псев. рішк	46	С		24		4 нашин. хв.
12	С		28		4 - н	47	С			24	5 хв. хубо
13	С		24		3 час. опад. цок						
14	С			24	5 мам. стов.						
15	С	24			4 нашин. хв.						
16	С	28			4 - н						
17	С			24	5 хв. хубо						
18	С			28	5 - н						
19	С		24		5 - н						
20	С		28		4 хв. св. рішк						
21	С	24			4 - н						
22	С	24			4 хв. псев. рішк						
23	С	28			4 анатма цок						
24	С			28	5 хв. хубо						
25	С			24	5 - н						
26	С			24	5 мам. стов.						
27	С		28		4 нашин. хв.						
28	С	24			4 - н						
29	С	28			4 анатма цок						
30	С	28			4 хв. св. рішк						
31	С			24	5 хв. хубо						
32	С	32			4 анатма цок						
33	С		32		4 хв. св. рішк						
34	С		28		5 хв. хубо						
35	С	24			4 хв. св. рішк						



НУМЕРАЦІЙНА ВІДОМІСТЬ ДЕРЕВ,  
призначених для вибіркової санітарної рубки

Житомирська область  
Лісництво Кленівське

ДП "Городницьке лісове господарство"

урочище \_\_\_\_\_

Квартал № 50 виділ № 21

площа 1,2 гектарів

Порядковий номер дерева	Порода	Ступінь товщини стовбурів, см			Категорія стану дерева, підстава для вибору	Порядковий номер дерева	Порода	Ступінь товщини стовбурів, см			Категорія стану дерева, підстава для вибору
		ділов	п/діл	дров				ділов	п/діл	дров	
1	С	24			4 <u>зб.св.ялиця</u>	36	С		28	5 <u>мал.сб.</u>	
2	С	28			4 <u>- п -</u>	37	С		24	5 <u>мал.сб.</u>	
3	С			32	5 <u>мал.сб.</u>						
4	С			24	5 <u>- п -</u>						
5	С		28		4 <u>мал.сб.30'</u>						
6	С		24		5 <u>мал.сб.</u>						
7	С	28			4 <u>мал.сб.30'</u>						
8	С	28			4 <u>- п -</u>						
9	С	24			4 <u>- п -</u>						
10	С			28	5 <u>мал.сб.</u>						
11	С			24	5 <u>- п -</u>						
12	С		32		4 <u>мал.сб.30'</u>						
13	С	28			4 <u>- п -</u>						
14	С	28			4 <u>- п -</u>						
15	С			24	5 <u>мал.сб.</u>						
16	С			28	5 <u>- п -</u>						
17	С			24	5 <u>- п -</u>						
18	С	28			4 <u>мал.сб.30'</u>						
19	С	32			4 <u>зб.св.ялиця</u>						
20	С	28			4 <u>- п -</u>						
21	С		24		5 <u>мал.сб.</u>						
22	С		28		4 <u>зб.св.ялиця</u>						
23	С			24	5 <u>мал.сб.</u>						
24	С			28	5 <u>- п -</u>						
25	С	24			4 <u>мал.сб.30'</u>						
26	С	24			4 <u>- п -</u>						
27	С	28			4 <u>зб.св.ялиця</u>						
28	С	24			4 <u>- п -</u>						
29	С			28	5 <u>мал.сб.</u>						
30	С			24	5 <u>- п -</u>						
31	С		32		4 <u>мал.сб.30'</u>						
32	С		24		5 <u>мал.сб.</u>						
33	С	28			4 <u>мал.сб.</u>						
34	С	24			4 <u>зб.св.ялиця</u>						
35	С	24			4 <u>- п -</u>						





НУМЕРАЦІЙНА ВІДОМІСТЬ ДЕРЕВ,  
призначених для вибіркової санітарної рубки

Житомирська область  
Лісництво Кленівське

ДП "Городницьке лісове господарство"  
урочище \_\_\_\_\_

Квартал № 50 виділ № 42 площа 26 гектарів

Порядко- вий номер дерев	Порода	Ступінь товщини стовбурів, см			Категорія стану дерева, підстава для вибору	Порядко- вий номер дерев	Порода	Ступінь товщини стовбурів, см			Категорія стану дерева, підстава для вибору	
		ділов	п/діл	дров				ділов	п/діл	дров		
1	С			24	5	мам. см	36	С	24		4	мам. 30
2	С	24			4	мам. 30	37	С		28	5	аб. руда
3	С			28	5	мам. см	38	С		24	4	аб. особ. кл.
4	С			28	5	- н -	39	С	24		4	- н -
5	С	28			4	мам. 30	40	С		28	5	мам. см
6	С	24			4	- н -	41	С		28	5	- н -
7	С	24			4	- н -	42	С	24		4	мам. 30
8	С		28		5	мам. см	43	С		32	5	мам. см
9	С	24			4	мам. 30	44	С	28		4	мам. 30
10	С		28		4	- н -	45	С	28		4	- н -
11	С			24	5	мам. см	46	С		24	5	мам. см
12	С			28	5	- н -	47	С		28	5	- н -
13	С	28			4	мам. 30	48	С		28	5	- н -
14	С	24			4	- н -	49	С	24		4	мам. 30
15	С	24			4	- н -	50	С	28		4	- н -
16	С	28			4	- н -	51	С		24	5	аб. руда
17	С			24	5	мам. см	52	С		28	6	опад. лори
18	С			24	5	- н -	53	С		24	5	аб. руда
19	С		28		5	- н -	54	С	28		4	аб. особ. кл.
20	С	24			4	мам. 30	55	С	24		4	- н -
21	С	24			4	- н -	56	С	24		4	- н -
22	С			28	5	мам. см	57	С	28		4	аб. особ. кл.
23	С			24	5	- н -	58	С		24	5	мам. см
24	С	28			4	мам. 30	59	С		28	5	- н -
25	С		24		4	- н -	60	С		24	5	- н -
26	С	24			4	- н -	61	С	28		4	мам. 30
27	С	28			4	- н -	62	С	24		4	- н -
28	С			28	5	аб. руда	63	С		24	5	мам. см
29	С	24			4	аб. особ. кл.	64	С	28		4	мам. 30
30	С	24			4	- н -	65	С		28	4	- н -
31	С			24	5	аб. руда	66	С		24	4	- н -
32	С			24	6	опад. лори	67	С		32	5	мам. см
33	С	28			4	мам. 30	68	С		24	4	мам. 30
34	С	28			4	мам. см	69	С	28		4	- н -
35	С			24	5	мам. см	70	С		24	5	мам. см



НУМЕРАЦІЙНА ВІДОМІСТЬ ДЕРЕВ,  
призначених для вибіркової санітарної рубки

Житомирська область  
Лісництво Кленівське

ДП "Городницьке лісове господарство"  
урочище

Квартал № 63 виділ № 13 площа 16.0 гектарів

Порядк. вий номер дерев	Порода	Ступінь товщини стовбурів, см			Категорія стану дерева, підстава для вибору		Порядк. вий номер дерев	Порода	Ступінь товщини стовбурів, см			Категорія стану дерева, підстава для вибору	
		ділов	п/діл	дров					ділов	п/діл	дров		
1	С	24			4	хв. св. зелена	36	С	24			4	кр. дуб
2	С	24			4	хв. св. зелена	37	С			24	5	знакост. стовбур
3	С		28		5	хв. руда	38	С		28		4	нахил 30°
4	С		24		4	пш. білий	39	С			28	5	знакост. стовбур
5	С	24			4	- " -	40	С	24			4	хв. св. зелена
6	С			24	5	хв. св. зелена	41	С	28			4	хв. св. зелена
7	С			24	5	- " -	42	С			24	5	хв. руда
8	С	28			4	хв. св. зелена	43	С		28		5	хв. руда
9	С		24		5	хв. руда	44	С	24			4	хв. св. зел.
10	С	24			4	нахил 30°	45	С			24	5	хв. руда
11	С	24			4	нахил 30°	46	С		24		5	хв. руда
12	С			28	5	хв. руда	47	С	28			4	нахил 30°
13	С		24		5	хв. руда	48	С	24			4	нахил 30°
14	С	28			4	хв. св. зелена	49	С		32		5	хв. стовбур
15	С	28			4	хв. св. зелена	50	С			24	5	хв. стовбур
16	С		24		4	хв. св. зелена	51	С	28			4	хв. св. зелена
17	С		24		5	хв. оп. кори	52	С			24	5	хв. оп. кори
18	С	28			4	хв. св. зелена	53	С		28		4	хв. св. зелена
19	С			24	5	знакост. стовбур	54	С	24			4	хв. св. зелена
20	С	24			4	хв. св. зелена	55	С		24		5	хв. руда
21	С			28	5	хв. руда	56	С	28			4	хв. св. зелена
22	С		24		5	хв. руда	57	С			24	5	хв. руда
23	С			24	5	хв. руда	58	С		24		4	нахил 30°
24	С	24			4	хв. св. зелена	59	С			28	5	знакост. верх
25	С	28			4	хв. св. зелена	60	С	24			4	хв. св. зел.
26	С		24		5	хв. руда	61	С		24		4	хв. св. зел.
27	С	24			4	нахил 30°	62	С	24			4	хв. св. зел.
28	С			24	5	знакост. стовбур	63	С			28	5	хв. руда
29	С			28	5	знакост. стовбур	64	С	24			4	хв. св. зел.
30	С	24			4	нахил 30°	65	С	28			4	хв. св. зел.
31	С		24		4	нахил 30°	66	С		24		5	хв. руда
32	С	28			5	знакост. стовбур	67	С	24			4	хв. св. зел.
33	С		24		4	нахил 30°	68	С	24			4	нахил 30°
34	С	24			4	нахил 30°	69	С			24	5	хв. руда
35	С			28	5	хв. руда	70	С		28		5	знакост. стовбур

СТ №1



Порядко- вий номер дерева	Порода	Ступінь товщини стовбурів, см			Категорія стану дерева, підстава для вибору	Порядко- вий номер дерева	Порода	Ступінь товщини стовбурів, см			Категорія стану дере ва, підстава для виб	
		ділов	п/діл	дров				ділов	п/діл	дров		
71	C	24			4	прорісі Відогута	104	C	28		4	хв. св. зелена
72	C			32	5	хв. руда	105	C		24	5	хв. руда
73	C		28		5	хв. руда	106	C		24	4	хв. св. зел
74	C	24			4	хв. світло зеленого	107	C	28		4	хв. св. зеленого
75	C	24			4	хв. світло зеленого	108	C		28	5	знач. стовбур
76	C		24		5	знач. стовбур	109	C		24	5	знач. стовбур
77	C			28	5	знач. стовбур	110	C	24		4	нахил 30°
78	C	28			4	нахил 45°	111	C	:	28	5	хв. руда
79	C		24		4	нахил 45°	112	C	28		4	хв. св. зеленого
80	C			24	5	хв. руда	113	C	24		4	хв. св. зеленого
81	C	24			4	хв. світло зел	114	C	32		4	хв. св. зеленого
82	C	28			4	хв. світло зел	115	C		24	5	хв. руда
83	C	24			4	хв. світло зел	116	C		24	5	хв. руда
84	C		28		5	хв. руда	117	C	28		4	хв. світ. зеленого
85	C			24	5	хв. руда	118	C		24	5	хв. руда
86	C	24			4	хв. св. зеленого	119	C	24		4	нахил 30°
87	C			24	5	хв. руда	120	C	24		4	нахил 30°
88	C		24		4	хв. св. зел	121	C		24	5	знач. стовбур
89	C		24		5	знач. стовбур	122	C		28	5	знач. стовбур
90	C		28		5	хв. руда	123	C	:	24	4	хв. світ. зеленого
91	C	24			4	хв. св. зеленого	124	C	24		4	нахил 30°
92	C			24	5	хв. руда	125	C		24	5	хв. руда
93	C	32			4	хв. св. зеленого	126	C	28		4	хв. світло зел
94	C	24			4	хв. св. зеленого	127	C		24	5	хв. руда
95	C		28		5	знач. стовбур	128	C	24		4	нахил 45°
96	C			24	5	хв. руда	129	C		28	5	хв. руда
97	C	24			4	нахил 30°	130	C		28	5	хв. руда
98	C		24		5	знач. стовбур	131	C		24	4	хв. світ. зеленого
99	C		28		4	хв. св. зеленого	132	C	24		4	хв. світ. зеленого
100	C		24		5	хв. руда	133	C		28	4	хв. світло зеленого
101	C	24			4	хв. св. зеленого	134	C	28		4	хв. світло зеленого
102	C			28	5	опосання крн	135	C	:	24	5	хв. руда
103	C	24			4	нахил 90°	136	C	24		4	нахил 30°

Всього пронумеровано дерев: 136 (сто тридцять шість) дерев  
 Нумерацію і перелік провели:

М. М. М. (посада)  
 С. М. Р. (посада)  
 М. Р. М. (посада)  
 (посада)

М. М. М. (підпис)  
 С. М. Р. (підпис)  
 М. Р. М. (підпис)  
 (підпис)

Матвійчук О.В. (ініціали та прізвище)  
 Савовський В.В. (ініціали та прізвище)  
 Русвинчук Ю.М. (ініціали та прізвище)  
 (ініціали та прізвище)

2021 року

СТ № 2

НУМЕРАЦІЙНА ВІДОМІСТЬ ДЕРЕВ,  
призначених для вибіркової санітарної рубки

Житомирська область  
Лісництво Кленівське

ДП "Городницьке лісове господарство"

урочище \_\_\_\_\_

Квартал № 63 виділ № 13 площа 16,0 гектарів

Порядко- вий номер дерев	Порода	Ступінь товщини стовбурів, см			Категорія стану дерева, підстава для вибору	Порядко- вий номер дерев	Порода	Ступінь товщини стовбурів, см			Категорія стану дерева, підстава для вибору
		ділове	п/діл	дров				ділове	п/діл	дров	
137	С	24			4 хв. світл. зелено	172	С	24			4 хв. св. зелено
138	С	28			4 хв. світл. зелено	173	С			28	5 хв. руда
139	С		32		5 хв. руда	174	С		24		5 - " -
140	С	24			4 нахил 30°	175	С	24			4 хв. св. зелено
141	С			24	5 знам. стовбур	176	С	24			4 - " -
142	С			28	5 - " -	177	С			24	5 знам. стовбур
143	С		24		4 хв. світл. зелено	178	С		28		5 хв. руда
144	С	24			4 - " -	179	С	32			4 хв. св. зелено
145	С		24		5 хв. руда	180	С			24	5 хв. руда
146	С		28		4 хв. світл. зелено	181	С	24			4 нахил 30°
147	С	24			4 - " -	182	С	28			4 - " -
148	С			28	5 хв. руда	183	С		24		4 - " -
149	С	24			4 нахил 30°	184	С			24	5 знам. стовбур
150	С	28			4 - " -	185	С	24			4 хв. св. зелено
151	С		24		5 хв. руда	186	С		24		4 - " -
152	С			24	5 - " -	187	С			24	5 хв. руда
153	С			28	5 - " -	188	С	28			4 хв. св. зелено
154	С		24		4 хв. світл. зелено	189	С	24			4 - " -
155	С	24			4 - " -	190	С		24		4 - " -
156	С	24			4 - " -	191	С	24			4 - " -
157	С			28	5 знам. стовбур	192	С	28			4 - " -
158	С	24			4 нахил 45°	193	С			24	5 хв. руда
159	С			24	5 хв. руда	194	С		24		5 - " -
160	С		24		4 хв. св. зелено	195	С	24			4 хв. св. зелено
161	С		28		5 хв. руда	196	С		28		5 хв. руда
162	С	28			4 хв. св. зелено	197	С			24	5 опалена кора
163	С			24	5 хв. руда	198	С	24			4 хв. світл. зелено
164	С		24		5 хв. руда	199	С		24		5 хв. руда
165	С		28		4 хв. св. зелено	200	С	24			4 хв. світл. зел
166	С	28			4 - " -	201	С	28			4 - " -
167	С	24			4 - " -	202	С			24	5 знам. стовбур
168	С			24	5 хв. руда	203	С		24		5 - " -
169	С	24			4 хв. св. зелено	204	С	24			4 нахил 30°
170	С		28		4 - " -	205	С			28	5 хв. руда
171	С	24			4 - " -	206	С	24			4 хв. світл. зелено

сї № 3

Порядковий номер дерева	Порода	Ступінь товщини стовбурів, см			Категорія стану дерева, підстава для вибору	Порядковий номер дерева	Порода	Ступінь товщини стовбурів, см			Категорія стану дерева, підстава для вибору
		ділове	п/діл	дров				ділове	п/діл	дров	
207	C	24			4 порок дучка	240	C	24			4 нахил 30°
208	C			24	5 старий кор	241	C	28			5 знам. стовбур
209	C		28		5 — " —	242	C	24			4 нахил 30°
210	C	24			4 приріст вітамі	243	C			24	5 знам. стовбур
211	C	24			4 хв. св. земля	244	C	24			4 хв. св. земля
212	C		24		5 хв. руда	245	C	24			4 — " —
213	C	32			4 хв. св. земля	246	C		28		4 — " —
214	C			24	5 хв. руда	247	C		24		4 — " —
215	C	28			4 нахил 30°	248	C			24	5 хв. руда
216	C		24		4 — " —	249	C	28			4 хв. св. земля
217	C		24		5 знам. стовбур	250	C			24	5 хв. руда
218	C	24			5 нахил 30°	251	C	24			4 нахил 30°
219	C			28	5 хв. руда	252	C		24		5 знам. стовбур
220	C		24		5 хв. руда	253	C		28		5 — " —
221	C	24			4 хв. св. земля	254	C			24	5 хв. руда
222	C		28		4 — " —	255	C	32			4 хв. св. земля
223	C	24			4 — " —	256	C	24			4 — " —
224	C		24		5 хв. руда	257	C		24		4 — " —
225	C			24	5 — " —	258	C			28	5 хв. руда
226	C			28	5 — " —	259	C		24		5 — " —
227	C	24			4 хв. св. земля	260	C	24			4 хв. св. земля
228	C		24		4 — " —	261	C		28		5 хв. руда
229	C	24			4 — " —						
230	C		28		5 хв. руда						
231	C	24			4 хв. св. земля						
232	C			24	5 знам. стовбур						
233	C	24			4 хв. св. земля						
234	C	28			4 — " —						
235	C		24		4 — " —						
236	C			24	5 хв. руда						
237	C		28		5 — " —						
238	C	24			4 хв. св. земля						
239	C	24			4 — " —						

Всього пронумеровано дерев. 261 (всіх існують один/одна)

Нумерацію і перелік провели:

Г. М. Р. (посада) Матвійчук О.В. (підпис)

М. Р. (посада) Савоцький В.В. (підпис)

М. Р. (посада) Литвинчук Ю.М. (підпис)

(посада) (підпис) (ініціали та прізвище)

19 07 2021 року

НУМЕРАЦІЙНА ВІДОМІСТЬ ДЕРЕВ,  
призначених для вибіркової санітарної рубки

Житомирська область  
Лісництво Липинське

ДП "Городницьке лісове господарство"

урочище \_\_\_\_\_

Квартал № 12 виділ № 16 площа 19 гектарів

Порядко-вий номер дерев	Порода	Ступінь товщини стовбурів, см			Категорія стану дерева, підстава для вибору	Порядко-вий номер дерев	Порода	Ступінь товщини стовбурів, см			Категорія стану дерева, підстава для вибору
		ділове	п/діл	дров				ділове	п/діл	дров	
1	G	40			IV нахил > 30°	31	G			24	V значущий стовб.
2	OG	36			IV нахил > 30°	32	OG			24	V значущий стовб.
3	G		24		IV нахил > 30°	33	G			28	V значущий стовб.
4	OG			28	V значущий стовб.	34	G		32		V значущий стовб.
5	OG			28	V значущий стовб.	35	G			24	V значущий стовб.
6	G			28	V значущий стовб.	36	G			24	V значущий стовб.
7	G			32	V значущий стовб.	37	G			28	V значущий стовб.
8	OG	28			IV нахил > 30°	38	OG		24		V значущий стовб.
9	G	24			IV нахил > 30°	39	G	28			V значущий стовб.
10	G			32	V значущий стовб.	40	G			24	V значущий стовб.
11	G		24		V значущий стовб.	41	G		24		V значущий стовб.
12	G			28	V значущий стовб.	42	G			24	V значущий стовб.
13	G	40			IV нахил > 30°	43	G			24	V значущий стовб.
14	G		28		IV нахил > 30°						
15	G			40	V значущий стовб.						
16	G			28	V значущий стовб.						
17	G			24	V значущий стовб.						
18	G			32	V значущий стовб.						
19	G	24			IV нахил > 30°						
20	G			24	V значущий стовб.						
21	OG		32		V значущий стовб.						
22	G			28	V значущий стовб.						
23	G	28			IV нахил > 30°						
24	OG			24	V значущий стовб.						
25	G		24		V значущий стовб.						
26	OG			32	V значущий стовб.						
27	G			28	IV нахил > 30°						
28	OG	32			IV нахил > 30°						
29	G		28		V значущий стовб.						
30	OG			32	V значущий стовб.						

Всього пронумеровано дерев: \_\_\_\_\_  
Нумерацію і перелік провели:

М.С.С.С.  
(посада)  
М.С.С.С.  
(посада)  
М.С.С.С.  
(посада)  
М.С.С.С.  
(посада)

С.С.С.С.  
(підпис)  
С.С.С.С.  
(підпис)  
С.С.С.С.  
(підпис)  
С.С.С.С.  
(підпис)

М.С.С.С.  
(ініціали та прізвище)  
М.С.С.С.  
(ініціали та прізвище)  
М.С.С.С.  
(ініціали та прізвище)  
М.С.С.С.  
(ініціали та прізвище)

05 07 20 21 року



НУМЕРАЦІЙНА ВІДОМІСТЬ ДЕРЕВ,  
призначених для вибіркової санітарної рубки

Житомирська область  
Лісництво Липинське

ДП "Городницьке лісове господарство"  
урочище \_\_\_\_\_

Квартал № 13 виділ № 15 площа 1,4 гектарів

Порядковий номер дерева	Порода	Ступінь товщини стовбурів, см			Категорія стану дерева, підстава для вибору		Порядковий номер дерева	Порода	Ступінь товщини стовбурів, см			Категорія стану дерева, підстава для вибору	
		ділов	п/діл	дров					ділов	п/діл	дров		
1	С	36			IV	модульне кор.	31	С			36	IV	модульне пісок (удко)
2	С	32			IV	модульне кор. см	32	С			28	V	зламаний стовбур.
3	С			28	V	зламаний стовбур	33	С	28			IV	модульне кор. вибіло
4	С			24	V	зламаний стовбур	34	С	28			IV	модульне кор. вибіло
5	С	36			IV	злам. вертви	35	С	28			IV	модульне кор. вибіло
6	С	24			IV	злам. вертви	36	С			28	V	зламаний стовбур.
7	С			32	V	зламаний стовбур	37	С	24			IV	злам. вертви
8	С	28			V	злам. вертви	38	С	28			IV	нахил > 30°
9	С			28	V	зламаний стовбур	39	С			24	V	зламаний стовбур.
10	С	24			IV	модульне кор. см	40	С			24	V	зламаний стовбур.
11	С		32		V	зламаний стовбур	41	С	24			IV	модульне кор. вибіло
12	С		24		V	зламаний стовбур	42	С	28			IV	нахил > 30°
13	С			32	V	зламаний стовбур	43	С	28			IV	нахил > 30°
14	С			24	V	зламаний стовбур	44	С			32	V	зламаний стовбур.
15	С			36	V	зламаний стовбур	45	С		24		V	оподані кор.
16	С			32	V	зламаний стовбур	46	С	28			IV	хвостовий діляк
17	С	28			IV	злам. вертви	47	С			24	V	оподані кор.
18	С			36	V	зламаний стовбур	48	С		28		IV	хвостовий діляк
19	С	28			IV	злам. вертви	49	С			24	V	оподані кор.
20	С		24		V	зламаний стовбур	50	С			32	V	оподані кор.
21	С	28			IV	нахил > 30°							
22	С		24		IV	нахил > 30°							
23	С		28		V	зламаний стовбур							
24	С	28			IV	нахил > 30°							
25	С			24	V	зламаний стовбур							
26	С		24		V	зламаний стовбур							
27	С			32	V	зламаний стовбур							
28	С	24			IV	модульне кор. см							
29	С			24	V	зламаний стовбур							
30	С	28			IV	нахил > 30°							

Всього пронумеровано дерев: \_\_\_\_\_  
Нумерацію і перелік провели:

\_\_\_\_\_ (посада)  
\_\_\_\_\_ (посада)  
\_\_\_\_\_ (посада)  
\_\_\_\_\_ (посада)

\_\_\_\_\_ (підпис)  
\_\_\_\_\_ (підпис)  
\_\_\_\_\_ (підпис)  
\_\_\_\_\_ (підпис)

\_\_\_\_\_ (ініціали та прізвище)  
\_\_\_\_\_ (ініціали та прізвище)  
\_\_\_\_\_ (ініціали та прізвище)  
\_\_\_\_\_ (ініціали та прізвище)

05 07 20 21 року

**НУМЕРАЦІЙНА ВІДОМІСТЬ ДЕРЕВ,  
призначених для вибіркової санітарної рубки**

Житомирська область  
Лісництво Липинське

**ДП "Городницьке лісове господарство"**  
уручище \_\_\_\_\_

Квартал № 14 виділ № 2 площа 70 гектарів

Порядк- вий номер дерев	Порода	Ступінь товщини стовбурів, см			Категорія стану дерева, підстава для вибору	Порядк- вий номер дерев	Порода	Ступінь товщини стовбурів, см			Категорія стану дерева, підстава для вибору	
		ділов	п/діл	дров				ділов	п/діл	дров		
1	G			40	V	сподіваний стовбур	40	C	36		IV	змішаний стовбур
2	OG			36	V	сподіваний стовбур	41	OG		32	V	змішаний стовбур
3	C			28	V	сподіваний стовбур	42	OG		32	V	змішаний стовбур
4	G			36	V	сподіваний стовбур	43	OG		40	V	змішаний стовбур
5	OG			32	V	сподіваний стовбур	44	G		28	V	змішаний стовбур
6	OG			40	V	сподіваний стовбур	45	G		32	V	змішаний стовбур
7	C			40	V	сподіваний стовбур	46	OG	32		IV	змішаний стовбур
8	OG			40	V	сподіваний стовбур	47	OG	28		IV	змішаний стовбур
9	OG		32		V	сподіваний стовбур	48	OG		36	V	змішаний стовбур
10	OG			44	V	сподіваний стовбур	49	G		32	V	змішаний стовбур
11	OG			36	V	сподіваний стовбур	50	OG	32		IV	змішаний стовбур
12	OG			28	V	сподіваний стовбур	51	OG		28	V	змішаний стовбур
13	OG		40		IV	хвощовий стовбур	52	OG		36	V	змішаний стовбур
14	OG			36	V	сподіваний стовбур	53	OG	32		IV	змішаний стовбур
15	OG			36	V	сподіваний стовбур	54	OG		28	V	змішаний стовбур
16	C			24	V	сподіваний стовбур	55	OG	40		IV	змішаний стовбур
17	C			32	V	сподіваний стовбур	56	OG	36		V	змішаний стовбур
18	OG	40			IV	хвощовий стовбур	57	OG		32	V	змішаний стовбур
19	OG			28	V	хвощовий стовбур	58	OG	36		V	нахил > 30°
20	OG			24	V	хвощовий стовбур	59	OG	36		IV	нахил > 30°
21	OG			28	V	хвощовий стовбур	60	OG		32	IV	нахил > 30°
22	OG			28	V	хвощовий стовбур	61	OG		40	IV	нахил > 30°
23	OG	36			IV	хвощовий стовбур	62	OG		32	IV	хвощовий стовбур
24	OG	36			IV	хвощовий стовбур	63	OG		32	IV	хвощовий стовбур
25	OG	40			IV	хвощовий стовбур	64	OG	28		IV	хвощовий стовбур
26	OG	32			IV	хвощовий стовбур	65	OG	32		IV	хвощовий стовбур
27	OG	32			IV	хвощовий стовбур	66	OG		24	IV	хвощовий стовбур
28	G			28	V	хвощовий стовбур	67	OG		28	IV	хвощовий стовбур
29	GO		32		V	хвощовий стовбур	68	OG		32	IV	хвощовий стовбур
30	OG	40			IV	хвощовий стовбур	69	OG	28		IV	хвощовий стовбур
31	OG	32			IV	хвощовий стовбур	70	OG	28		IV	хвощовий стовбур
32	OG			32	V	сподіваний стовбур	71	OG		28	IV	хвощовий стовбур
33	OG	32			IV	хвощовий стовбур	72	OG		32	IV	хвощовий стовбур
34	OG		28		IV	хвощовий стовбур	73	OG	40		IV	хвощовий стовбур
35	OG		32		IV	хвощовий стовбур	74	OG	32		IV	хвощовий стовбур
36	OG	28			IV	хвощовий стовбур	75	OG	24		IV	хвощовий стовбур
37	OG			28	V	хвощовий стовбур	76	OG		32	IV	хвощовий стовбур
38	OG			28	V	хвощовий стовбур	77	OG	36		IV	хвощовий стовбур
39	OG			24	V	хвощовий стовбур	78	OG	28		V	хвощовий стовбур
40	OG			36	V	хвощовий стовбур	79	OG	28		V	хвощовий стовбур

призначених для вибіркової санітарної рубки

Житомирська область  
Лісництво Липинське

ДП "Городницьке лісове господарство"  
урочище \_\_\_\_\_

Квартал № 14 виділ № 2.1 площа 70 гектарів

Порядковий номер дерева	Порода	Ступінь товщини стовбурів, см			Категорія стану дерева, підстава для вибору		Порядковий номер дерева	Порода	Ступінь товщини стовбурів, см			Категорія стану дерева, підстава для вибору	
		ділов	п/діл	дров					ділов	п/діл	дров		
81	G			32	V	значущий сгоб	111	G	32			IV	хлб обм-ж-ж-ж
82	OG	28			IV	нахил >30°	112	OG			28	V	хлб руде
83	OG	28			IV	нахил >30°	113	OG	40			IV	хлб обм-ж-ж-ж
84	GA	32			V	погіршені кор ш	114	G			28	V	хлб руде
85	OG			28	V	значущий сгоб	115	OG			32	V	хлб руде
86	OG	40			IV	погіршені кор ш	116	G	36			IV	хлб обм-ж-ж-ж
87	OG			40	V	значущий сгоб	117	OG	40			IV	хлб обм-ж-ж-ж
88	OG			28	V	значущий сгоб	118	OG			28	V	хлб руде
89	OG	28			IV	погіршені кор ш	119	OG			32	V	погіршені кор ш
90	GA	32			IV	погіршені кор ш	120	OG			36	V	погіршені кор ш
91	OG		36		IV	погіршені кор ш	121	GA			32	V	погіршені кор ш
92	OG			36	V	хлб руде	122	OG	40			IV	хлб обм-ж-ж-ж
93	OG			24	V	хлб руде	123	G		36		V	хлб руде
94	OG			28	V	хлб руде	124	G			32	V	погіршені кор ш
95	OG			28	V	хлб руде	125	OG	28			IV	хлб обм-ж-ж-ж
96	OG			32	V	хлб руде	126	OG			36	V	хлб руде
97	OG			32	V	хлб руде	127	OG			36	V	хлб руде
98	OG	36			IV	хлб обм-ж-ж-ж	128	OG			32	V	погіршені кор ш
99	OG			28	V	хлб руде	129	OG	36			IV	хлб обм-ж-ж-ж
100	OG			32	V	хлб руде	130	G			32	V	погіршені кор ш
101	OG	28			V	хлб обм-ж-ж-ж	131	OG			28	V	погіршені кор ш
102	OG			24	V	хлб руде	132	OG	36			IV	хлб обм-ж-ж-ж
103	OG			28	V	хлб руде	133	OG	40			IV	хлб обм-ж-ж-ж
104	OG			28	V	хлб руде	134	OG			32	V	хлб руде
105	OG			28	V	хлб руде	135	OG	44			IV	хлб обм-ж-ж-ж
106	OG	36			IV	хлб обм-ж-ж-ж	136	OG			24	V	погіршені кор ш
107	OG			44	V	хлб руде	137	OG	36			V	погіршені кор ш
108	OG			32	V	хлб руде	138	OG			24	V	погіршені кор ш
109	OG			23	V	хлб руде	139	OG			24	V	погіршені кор ш
110	OG			28	V	хлб руде	140	OG			24	V	погіршені кор ш

Всього пронумеровано дерев: \_\_\_\_\_

Нумерацію і перелік провели: \_\_\_\_\_

Михайло  
(посада)  
Мих. Микола  
(посада)  
М. М. Р. М. Р.  
(посада)  
М. Р. М. Р.  
(посада)

Сав. Сав. Руд.  
(підпис)  
Сав. Руд.  
(підпис)  
Сав. Руд.  
(підпис)  
Сав. Руд.  
(підпис)

Михайло В. С.  
(ініціали та прізвище)  
Михайло С. А.  
(ініціали та прізвище)  
Михайло М. А.  
(ініціали та прізвище)  
Михайло М. А.  
(ініціали та прізвище)

02 07

20 21 року



**НУМЕРАЦІЙНА ВІДОМІСТЬ ДЕРЕВ,  
призначених для вибіркової санітарної рубки**

Житомирська область  
Лісництво Липинське

ДП "Городницьке лісове господарство"

урочище \_\_\_\_\_

Квартал № 21 виділ № 8 площа 7,5 гектарів

Порядковий номер дерева	Порода	Ступінь товщини стовбурів, см			Категорія стану дерева, підстава для вибору	Порядковий номер дерева	Порода	Ступінь товщини стовбурів, см			Категорія стану дерева, підстава для вибору
		ділов	п/діл	дров				ділов	п/діл	дров	
1	Б	28			IV злам. верхівки	41	Б			28	IV злам. верхівки
2	Б			24	- II -	42	Б			24	- II -
3	Б			28	IV нахил > 30°	43	Б			28	IV злам. стовб.
4	Б	24			IV злам. верхівки	44	Б	28			IV злам. стовб.
5	Б		24		IV злам. стовбур	45	Б			24	IV - II -
6	Б		24		- II -	46	Б			32	IV піділ. корен. см.
7	Б			28	V злам. косо	47	Б	24			IV піділ. корен. см.
8	Б			28	- II -	48	Б			24	V злам. косо
9	Б	24			IV злам. стовб.	49	Б			28	V - II -
10	Б			32	IV злам. стовб.	50	Б		24		V - II -
11	Б			24	V - II -	51	Б	24			IV нахил > 30°
12	Б	40			V - II -	52	Б			24	V злам. косо
13	Б			24	V - II -	53	Б			24	IV нахил > 30°
14	Б			28	IV злам. верхівки	54	Б			24	IV злам. верхів.
15	Б	32			IV злам. верхівки	55	Б			24	IV злам. стовб.
16	Б			24	V злам. стовбур	56	Б	24			V - II -
17	Б			28	IV злам. стовбур	57	Б			32	IV піділ. корен. см.
18	Б			24	V - II -	58	Б		28		IV піділ. корен. см.
19	Б		28		V - II -	59	Б		28		IV злам. стовб.
20	Б	24			V злам. косо	60	Б			24	IV злам. стовб.
21	Б	24			IV піділ. корен. см.	61	Б			28	V - II -
22	Б			24	IV - II -	62	Б			32	V - II -
23	Б			28	IV - II -	63	Б			24	V - II -
24	Б	28			V злам. косо	64	Б			24	IV нахил > 30°
25	Б			24	IV піділ. корен. см.	65	Б		28		V злам. стовб.
26	Б			36	V злам. стовбур	66	Б	24			IV злам. стовб.
27	Б	24			IV нахил > 30°	67	Б	24			V злам. стовб.
28	Б			24	V злам. косо	68	Б			24	V - II -
29	Б			24	IV - II -	69	Б			24	IV нахил > 30°
30	Б	24			V - II -	70	Б			32	IV нахил > 30°
31	Б			24	V - II -	71	Б			28	V злам. косо
32	Б			24	V злам. стовб.	72	Б			28	V - II -
33	Б			24	V злам. стовб.	73	Б			24	IV злам. верхів.
34	Б		24		V злам. стовб.	74	Б			24	IV злам. верхів.
35	Б		24		V злам. стовб.	75	Б			24	V злам. косо
36	Б	24			V - II -	76	Б	24			V - II -
37	Б	24			V - II -	77	Б			32	V - II -
38	Б			24	V - II -	78	Б		28		IV злам. верхів.
39	Б			24	IV нахил > 30°	79	Б			24	V - II -
40	Б	24			IV - II -	80	Б	24			IV - II -



НУМЕРАЦІЙНА ВІДОМІСТЬ ДЕРЕВ,  
призначених для вибіркової санітарної рубки

Житомирська область  
Лісництво Липинське

ДП "Городницьке лісове господарство"  
урочище \_\_\_\_\_

Квартал № 21

виділ № 1

площа 2,5

гектарів

Порядковий номер дерева	Порода	Ступінь товщини стовбурів, см			Категорія стану дерева, підстава для вибору	Порядковий номер дерева	Порода	Ступінь товщини стовбурів, см			Категорія стану дерева, підстава для вибору
		ділове	п/діл	дров				ділове	п/діл	дров	
81	Г	28			V мал. стовбур	101	Г	28			IV мал. > 30°
82	Г			28	V мал. стовбур	102	Г			28	IV -II-
83	Г	28			IV мал. > 30°	103	Г	28			IV під. кона ст.
84	Г			24	V мал. стовб.	104	Г			24	V збоє буре
85	Г	24			V -II-	105	Г			24	V -II-
86	Г	32			V -II-	106	Г	24			IV мал. > 30°
87	Г			24	V збоє буре	107	Г	24			V мал. стовб.
88	Г			28	V -II-	108	Г			28	V -II-
89	Г	28			V мал. стовбур	109	Г			24	V збоє буре
90	Г			24	IV під. кона ст.	110	Г			24	V збоє буре
91	Г			28	IV під. кона ст.	111	Г			28	V мал. стовб.
92	Г			24	V -II-	112	Г			24	V мал. стовб.
93	Г			24	V збоє буре	113	Г	24			V -II-
94	Г			28	V мал. стовбур	114	Г			24	V збоє буре
95	Г	28			V під. кона ст.	115	Г			24	V -II-
96	Г	24			V -II-	116	Г	28			IV під. кона ст.
97	Г	24			V збоє буре	117	Г	28			IV під. кона ст.
98	Г			24	V мал. стовбур	118	Г			24	V мал. стовб.
99	Г			24	V мал. стовб.	119	Г			24	V -II-
100	Г			28	IV під. кона ст.	120	Г	28			V під. кона ст.
101	Г			28	V мал. стовбур	121	Г			24	V мал. стовб.
102	Г	24			IV під. кона ст.	122	Г	28			IV під. кона ст.
103	Г	28			IV -II-	123	Г			28	IV -II-
104	Г			24	IV -II-	124	Г			24	IV -II-
105	Г			24	IV -II-	125	Г			24	IV дрібн. верхів.
106	Г			24	V збоє буре	126	Г	28			IV дрібн. верхів.
107	Г	24			V мал. стовбур	127	Г	28			IV -II-
108	Г			24	V -II-	128	Г			24	V мал. стовб.
109	Г			24	V -II-	129	Г			28	V -II-
110	Г	24			V збоє буре	130	Г			28	V збоє буре

Всього пронумеровано дерев: 140 шт.

Нумерацію і перелік провели:

Михайло  
(посада)  
Михайло  
(посада)  
Михайло  
(посада)  
Михайло  
(посада)

[Підпис]  
(підпис)  
[Підпис]  
(підпис)  
[Підпис]  
(підпис)

Михайло В.С.  
(ініціали та прізвище)  
Михайло В.С.  
(ініціали та прізвище)  
Михайло В.С.  
(ініціали та прізвище)  
Михайло В.С.  
(ініціали та прізвище)

03 07 2021 року

НУМЕРАЦІЙНА ВІДОМІСТЬ ДЕРЕВ,  
призначених для вибіркової санітарної рубки

Житомирська область  
Лісництво Липинське

ДП "Городницьке лісове господарство"  
урочище \_\_\_\_\_

Квартал № 23 виділ № 23 площа 2,7 гектарів

Порядко- вий номер дерева	Порода	Ступінь товщини стовбурів, см			Категорія стану дерева, підстава для вибору	Порядко- вий номер дерева	Порода	Ступінь товщини стовбурів, см			Категорія стану дерева, підстава для вибору
		ділове	п/діл	дров				ділове	п/діл	дров	
1	Г	24			І	1	Г	24			І
2	Г	32			І	2	Г	28			І
3	Г	24			І	3	Г	24			І
4	Г		28		І	4	Г	24			І
5	Г			24	І	5	Г	24			І
6	Г			24	І	6	Г	24			І
7	Г	22			І	7	Г				
8	Г	24			І	8	Г				
9	Г	24			І	9	Г				
10	Г		24		І	10	Г				
11	Г			24	І	11	Г				
12	Г			28	І	12	Г				
13	Г			24	І	13	Г				
14	Г			24	І	14	Г				
15	Г		28		І	15	Г				
16	Г	24			І	16	Г				
17	Г	28			І	17	Г				
18	Г	28			І	18	Г				
19	Г	24			І	19	Г				
20	Г	24			І	20	Г				
21	Г	24			І	21	Г				
22	Г		24		І	22	Г				
23	Г			24	І	23	Г				
24	Г			24	І	24	Г				
25	Г			24	І	25	Г				
26	Г			24	І	26	Г				
27	Г			28	І	27	Г				
28	Г		24		І	28	Г				
29	Г	24			І	29	Г				
30	Г	24			І	30	Г				
31	Г		28		І	31	Г				
32	Г			32	І	32	Г				
33	Г	24			І	33	Г				
34	Г	28			І	34	Г				
35	Г	24			І	35	Г				
36	Г		24		І	36	Г				
37	Г		28		І	37	Г				
38	Г			24	І	38	Г				
39	Г			28	І	39	Г				
40	Г			24	І	40	Г				

ДП "Городницьке лісове господарство"  
урочище \_\_\_\_\_

03. 02 2021 року

НУМЕРАЦІЙНА ВІДОМІСТЬ ДЕРЕВ,  
призначених для вибіркової санітарної рубки

Житомирська область  
Лісництво Липинське

ДП "Городницьке лісове господарство"  
урочище \_\_\_\_\_

Квартал № 31 виділ № 17 площа 32 гектарів

Порядко- вий номер дерева	Порода	Ступінь товщини стовбурів, см			Категорія стану дерева, підстава для вибору	Порядко- вий номер дерева	Порода	Ступінь товщини стовбурів, см			Категорія стану дерева, підстава для вибору
		ділов	п/діл	дров				ділов	п/діл	дров	
1	Бн			24	V	2	Бн			28	IV
2	Бн			24	V	3	Бн			28	IV
3	Бн			24	V	4	Бн			32	IV
4	Бн	24			IV	5	Бн	28			IV
5	Бн	28			IV	6	Бн	32			IV
6	Бн	32			IV	7	Бн	32			IV
7	Бн	32			IV	8	Бн	32			IV
8	Бн	32			IV	9	Бн	32			IV
9	Бн	32			IV	10	Бн	32			IV
10	Бн	32			IV	11	Бн	32			IV
11	Бн	32			IV	12	Бн	32			IV
12	Бн	32			IV	13	Бн	32			IV
13	Бн	32			IV	14	Бн	32			IV
14	Бн	32			IV	15	Бн	32			IV
15	Бн	32			IV	16	Бн	32			IV
16	Бн	32			IV	17	Бн	32			IV
17	Бн	32			IV	18	Бн	32			IV
18	Бн	32			IV	19	Бн	32			IV
19	Бн	32			IV	20	Бн	32			IV
20	Бн	32			IV	21	Бн	32			IV
21	Бн	32			IV	22	Бн	32			IV
22	Бн	32			IV	23	Бн	32			IV
23	Бн	32			IV	24	Бн	32			IV
24	Бн	32			IV	25	Бн	32			IV
25	Бн	32			IV	26	Бн	32			IV
26	Бн	32			IV	27	Бн	32			IV
27	Бн	32			IV	28	Бн	32			IV
28	Бн	32			IV	29	Бн	32			IV
29	Бн	32			IV	30	Бн	32			IV
30	Бн	32			IV	31	Бн	32			IV
31	Бн	32			IV	32	Бн	32			IV
32	Бн	32			IV	33	Бн	32			IV
33	Бн	32			IV	34	Бн	32			IV
34	Бн	32			IV	35	Бн	32			IV
35	Бн	32			IV	36	Бн	32			IV
36	Бн	32			IV	37	Бн	32			IV
37	Бн	32			IV	38	Бн	32			IV
38	Бн	32			IV	39	Бн	32			IV
39	Бн	32			IV	40	Бн	32			IV
40	Бн	32			IV	41	Бн	32			IV
41	Бн	32			IV	42	Бн	32			IV
42	Бн	32			IV	43	Бн	32			IV
43	Бн	32			IV	44	Бн	32			IV
44	Бн	32			IV	45	Бн	32			IV
45	Бн	32			IV	46	Бн	32			IV
46	Бн	32			IV	47	Бн	32			IV
47	Бн	32			IV	48	Бн	32			IV
48	Бн	32			IV	49	Бн	32			IV
49	Бн	32			IV	50	Бн	32			IV

Всього пронумеровано дерев:  
Нумерацію і перелік провели:

Мельник  
(посада)  
Мельник  
(посада)  
Мельник  
(посада)  
Мельник  
(посада)

П'ятдесят дерев (50 шт)

Мельник  
(підпис)  
Мельник  
(підпис)  
Мельник  
(підпис)  
Мельник  
(підпис)

Мельник  
(ініціали та прізвище)  
Мельник  
(ініціали та прізвище)  
Мельник  
(ініціали та прізвище)  
Мельник  
(ініціали та прізвище)

03 07

2021 року



**НУМЕРАЦІЙНА ВІДОМІСТЬ ДЕРЕВ,  
призначених для вибіркової санітарної рубки**

Житомирська область  
Лісництво Липинське

**ДП "Городницьке лісове господарство"**  
урочище \_\_\_\_\_

Квартал № 31

виділ № 48

площа 24

гектарів

Порядко- вий номер дерев	Порода	Ступінь товщини стовбурів, см			Категорія стану дерева, підстава для вибору	Порядко- вий номер дерев	Порода	Ступінь товщини стовбурів, см			Категорія стану дерева, підстава для вибору
		ділов	п/діл	дров				ділов	п/діл	дров	
1	Б	24			IV	Б	Б				
2	Б	28			IV	Б	Б				
3	Б	24			IV	Б	Б				
4	Б		28		IV	Б	Б				
5	Б		28		IV	Б	Б				
6	Б	32			IV	Б	Б				
7	Б	24			IV	Б	Б				
8	Б		24		V	Б	Б				
9	Б		24		V	Б	Б				
10	Б			24	V	Б	Б				
11	Б			28	V	Б	Б				
12	Б			24	V	Б	Б				
13	Б			28	V	Б	Б				
14	Б			24	V	Б	Б				
15	Б		28		V	Б	Б				
16	Б			24	V	Б	Б				
17	Б			24	V	Б	Б				
18	Б			24	V	Б	Б				
19	Б			28	V	Б	Б				
20	Б			24	V	Б	Б				
21	Б		28		V	Б	Б				
22	Б			28	V	Б	Б				
23	Б			32	V	Б	Б				
24	Б			24	V	Б	Б				
25	Б			24	V	Б	Б				
26	Б			28	V	Б	Б				
27	Б			24	V	Б	Б				
28	Б			24	V	Б	Б				
29	Б			24	V	Б	Б				
30	Б			24	V	Б	Б				

Всього пронумеровано дерев: Лісництво дерев (30шт)

Нумерацію і перелік провели:

Менішкін  
(посада)  
Остапчук  
(посада)  
Ст. Мейстер  
(посада)  
Майстер лісн  
(посада)

Мейшкін В.С.  
(підпис)  
Остапчук С.В.  
(підпис)  
Ріус О.В.  
(підпис)  
Поліський Ю.О.  
(підпис)

(ініціали та прізвище)  
(ініціали та прізвище)  
(ініціали та прізвище)  
(ініціали та прізвище)

03 07

2021 року

**НУМЕРАЦІЙНА ВІДОМІСТЬ ДЕРЕВ,  
призначених для вибіркової санітарної рубки**

Житомирська область  
Лісництво Липинське

**ДП "Городницьке лісове господарство"**

урочище \_\_\_\_\_

Квартал № 34

виділ № 33

площа 14 гектарів

Порядко-вий номер дерева	Порода	Ступінь товщини стовбурів, см			Категорія стану дерева, підстава для вибору	Порядко-вий номер дерева	Порода	Ступінь товщини стовбурів, см			Категорія стану дерева, підстава для вибору
		ділов	п/діл	дров				ділов	п/діл	дров	
1	Б	24			IV злам вершини	31	Б	24			IV нахил 730°
2	Б	28			II злам вершини	32	Б	28			IV злам вершини
3	Б	32			IV нахил 730°	33	Б	32			IV злам вершини
4	Б	24			IV злам вершини	34	Б	24			IV - 1-1-
5	Б			28	V зламаний стовбур	35	Б	28			IV - 1-1-
6	Б			24	V - 11-11-	36	Б	24			IV - 1-1-
7	Б			24	V - 1-1-	37	Б			28	V зламаний стовбур
8	Б		28		V - 1-1-	38	Б			28	V - 1-1-
9	Б			24	V - 11-11-	39	Б			24	V - 11-1-
10	Б			28	V - 11-11-	40	Б			24	V - 11-1-
11	Б			24	V - 11-1-	41	Б			36	V - 1-1-
12	Б			28	V - 1-1-	42	Б	24			IV зламаний стовбур
13	Б		32		IV нахил 730°	43	Б	32			IV злам вершини
14	Б	24			IV - 1-1-	44	Б	24			IV злам вершини
15	Б	28			V - 11-11-						
16	Б			28	V зламаний стовбур						
17	Б			24	V - 11-11-						
18	Б			28	V - 11-11-						
19	Б	28			IV - 11-11-						
20	Б	28			IV нахил 730°						
21	Б	24			IV злам вершини						
22	Б			28	V зламаний стовбур						
23	Б			24	V - 11-11-						
24	Б			24	V - 1-1-						
25	Б			28	V - 1-1-						
26	Б	24			IV нахил 730°						
27	Б	28			V - 11-11-						
28	Б	36			IV - 1-1-						
29	Б			28	V зламаний стовбур						
30	Б			28	V - 11-11-						

Всього пронумеровано дерев: Сорок чотирьох дерев (44)

Нумерацію і перелік провели:

Михайло (посада)  
Ром. Мельник (посада)  
Степ. Мельник (посада)  
Майс. В. А. (посада)

Мельник В. С. (підпис)  
Реманюк С. В. (підпис)  
Реманюк С. В. (підпис)  
Хрич В. А. (підпис)

[Підпис] (ініціали та прізвище)  
[Підпис] (ініціали та прізвище)  
[Підпис] (ініціали та прізвище)  
[Підпис] (ініціали та прізвище)

03 23 2021 року

**НУМЕРАЦІЙНА ВІДОМІСТЬ ДЕРЕВ,  
призначених для вибіркової санітарної рубки**

**Житомирська область**  
**Лісництво Липинське**

**ДП "Городницьке лісове господарство"**  
уручище \_\_\_\_\_

Квартал № 45 виділ № 314 площа 50 гектарів

Порядковий номер дерева	Порода	Ступінь товщини стовбурів, см			Категорія стану дерева, підстава для вибору	Порядковий номер дерева	Порода	Ступінь товщини стовбурів, см			Категорія стану дерева, підстава для вибору
		ділов	п/діл	дров				ділов	п/діл	дров	
1	С	24			ІІ	31	С	24			ІІ
2	С	32			ІІ	32	С	32			ІІ
3	С		24		ІІ	33	С	36			ІІ
4	С		24		ІІ	34	С	24			ІІ
5	С	32			ІІ	35	С	28			ІІ
6	С			24	ІІ	36	С	36			ІІ
7	С			24	ІІ	37	С	32			ІІ
8	С		24		ІІ	38	С		28		ІІ
9	С		24		ІІ	39	С	24			ІІ
10	С		24		ІІ	40	С			24	ІІ
11	С		32		ІІ	41	С			24	ІІ
12	С		24		ІІ	42	С		24		ІІ
13	С		32		ІІ	43	С		32		ІІ
14	С		24		ІІ	44	С			24	ІІ
15	С		32		ІІ	45	С			24	ІІ
16	С		24		ІІ	46	С			24	ІІ
17	С	24			ІІ	47	С		24		ІІ
18	С	32			ІІ	48	С		24		ІІ
19	С	32			ІІ	49	С		21		ІІ
20	С	36			ІІ	50	С		24		ІІ
21	С	32			ІІ	51	С	32			ІІ
22	С		24		ІІ	52	С	28			ІІ
23	С	36			ІІ	53	С	24			ІІ
24	С	32			ІІ	54	С	24			ІІ
25	С		24		ІІ	55	С		24		ІІ
26	С		24		ІІ	56	С	24			ІІ
27	С		24		ІІ	57	С	32			ІІ
28	С		32		ІІ	58	С	36			ІІ
29	С		36		ІІ	59	С	24			ІІ
30	С		24		ІІ	60	С	24			ІІ

Всього пронумеровано дерев: Сто опрацьованих дерев 140 шт

Нумерацію і перелік провели:

Місцевий (посада)  
М.П. М.П. (посада)  
М.П. М.П. (посада)  
М.П. М.П. (посада)

(підпис)  
(підпис)  
(підпис)

М.П. М.П. (ініціали та прізвище)  
М.П. М.П. (ініціали та прізвище)  
М.П. М.П. (ініціали та прізвище)  
М.П. М.П. (ініціали та прізвище)

03 04 року 20 21

**НУМЕРАЦІЙНА ВІДОМІСТЬ ДЕРЕВ,  
призначених для вибіркової санітарної рубки**

Житомирська область  
Лісництво Липинське

**ДП "Городницьке лісове господарство"**  
уручище \_\_\_\_\_

Квартал № 45 виділ № 241 площа 50 гектарів

Порядко- вий номер дерев	Порода	Ступінь товщини стовбурів, см			Категорія стану дерева, підстава для вибору	Порядко- вий номер дерев	Порода	Ступінь товщини стовбурів, см			Категорія стану дерева, підстава для вибору
		ділов	п/діл	дров				ділов	п/діл	дров	
61	Г	24			IV	101	Г	24			IV
62	Г	24			IV	102	Г	24			IV
63	Г	24			IV	103	Г	24			IV
64	Г	24			IV	104	Г	24			IV
65	Г	24			IV	105	Г	24			IV
66	Г	24			IV	106	Г	24			IV
67	Г		32		IV	107	Г	24			IV
68	Г			24	V	108	Г	32			IV
69	Г			24	V	109	Г			24	V
70	Г			32	V	110	Г			24	V
71	Г			24	V	111	Г			24	V
72	Г			24	V	112	Г			32	V
73	Г	32			IV	113	Г		32		V
74	Г	24			IV	114	Г	24			IV
75	Г	24			IV	115	Г	24			IV
76	Г			24	V	116	Г	24			IV
77	Г			24	V	117	Г			24	V
78	Г			24	V	118	Г			24	V
79	Г			24	V	119	Г			24	V
80	Г	32			IV	120	Г			32	V
81	Г	24			IV	121	Г			24	V
82	Г	24			IV	122	Г			24	V
83	Г			32	V	123	Г			32	V
84	Г			32	V	124	Г			24	V
85	Г		32		V	125	Г			24	V
86	Г			32	V	126	Г	24			IV
87	Г			32	V	127	Г	24			IV
88	Г			32	V	128	Г			24	V
89	Г	24			IV	129	Г	24			V
90	Г		32		IV	130	Г			32	V
91	Г	32			IV	131	Г			24	V
92	Г			32	V	132	Г			32	V
93	Г			32	V	133	Г			24	V
94	Г			32	V	134	Г			32	V
95	Г			32	V	135	Г			24	V
96	Г			32	V	136	Г			24	V
97	Г			32	V	137	Г			32	V
98	Г			32	V	138	Г	24			IV
99	Г			32	V	139	Г	24			IV
100	Г		32		V	140	Г	24			IV



**НУМЕРАЦІЙНА ВІДОМІСТЬ ДЕРЕВ,  
призначених для вибіркової санітарної рубки**

Житомирська область  
Лісництво Липинське

**ДП "Городницьке лісове господарство"**  
уручище \_\_\_\_\_

Квартал № 48 виділ № 2 площа 14 гектарів

Порядко-вий номер дерев	Порода	Ступінь товщини стовбурів, см			Категорія стану дерева, підстава для вибору	Порядко-вий номер дерев	Порода	Ступінь товщини стовбурів, см			Категорія стану дерева, підстава для вибору
		ділов	п/діл	дров				ділов	п/діл	дров	
1	С			24	✓ 2-м. стовб.	31	С	24			IV підп. горн. см.
2	С			24	✓ 2-м. стовб.	32	С			24	✓ 2-м. стовб.
3	С			28	✓ 2-м. стовб.	33	С	28			IV підп. горн. см.
4	С	24			IV нахил >30°	34	С	24			IV -11-
5	С	24			IV 2-м. стовб.	35	С	24			IV нахил >30°
6	С			28	✓ 2-м. стовб.	36	С		28		✓ 2-м. стовб.
7	С	32			IV 2-м. стовб.	37	С	28			IV підп. горн. см.
8	С			32	✓ 2-м. стовб.	38	С	24			IV -11-
9	С			48	✓ -11-	39	С			24	✓ 2-м. стовб.
10	С	28			IV 2-м. стовб.	40	С	48			IV 2-м. стовб.
11	С			32	✓ 2-м. стовб.	41	С		24		✓ 2-м. стовб.
12	С			24	✓ -11-	42	С			24	✓ 2-м. стовб.
13	С		28		✓ 2-м. стовб.	43	С			24	✓ 2-м. стовб.
14	С		24		✓ 2-м. стовб.	44	С		28		✓ 2-м. стовб.
15	С		24		✓ 2-м. стовб.	45	С		28		✓ 2-м. стовб.
16	С			28	✓ 2-м. стовб.	46	С	24			IV 2-м. стовб.
17	С			28	✓ 2-м. стовб.	47	С			28	✓ 2-м. стовб.
18	С			24	✓ -11-	48	С			28	✓ -11-
19	С			24	✓ -11-	49	С			28	✓ -11-
20	С	44			IV нахил >30°	50	С		24		✓ 2-м. стовб.
21	С			24	✓ 2-м. стовб.	51	С	24			IV нахил >30°
22	С	24			IV нахил >30°	52	С			28	✓ 2-м. стовб.
23	С		24		✓ 2-м. стовб.	53	С	24			IV 2-м. стовб.
24	С			28	✓ -11-	54	С			24	✓ 2-м. стовб.
25	С	24			IV підп. горн. см.	55	С			28	✓ -11-
26	С			28	✓ 2-м. стовб.	56	С	24			IV 2-м. стовб.
27	С			24	✓ 2-м. стовб.	57	С	24			IV -11-
28	С			28	✓ 2-м. стовб.	58	С	24			IV -11-
29	С		24		✓ 2-м. стовб.	59	С		24		✓ 2-м. стовб.
30	С	24			IV підп. горн. см.	60	С		28		✓ 2-м. стовб.

Всього пронумеровано дерев: шістдесят сім дерев (61 шт)

Нумерацію і перелік провели:

\_\_\_\_\_ (посада)  
\_\_\_\_\_ (посада)  
\_\_\_\_\_ (посада)  
\_\_\_\_\_ (посада)

\_\_\_\_\_ (підпис)  
\_\_\_\_\_ (підпис)  
\_\_\_\_\_ (підпис)

\_\_\_\_\_ (ініціали та прізвище)  
\_\_\_\_\_ (ініціали та прізвище)  
\_\_\_\_\_ (ініціали та прізвище)  
\_\_\_\_\_ (ініціали та прізвище)

02 07 20 21 року

НУМЕРАЦІЙНА ВІДОМІСТЬ ДЕРЕВ,  
призначених для вибіркової санітарної рубки

Житомирська область  
Лісництво Липинське

ДП "Городницьке лісове господарство"  
уручище \_\_\_\_\_

Квартал № 49 виділ № 35 площа 45 гектарів

Порядко- вий номер дерева	Порода	Ступінь товщини стовбурів, см			Категорія стану дерева, підстава для вибору	Порядко- вий номер дерева	Порода	Ступінь товщини стовбурів, см			Категорія стану дерева, підстава для вибору
		ділов	п/діл	дров				ділов	п/діл	дров	
1	С	48			IV злам бранією	31	С			24	IV хлос руде
2	С	28			IV нахил 70°	32	С	28			IV хлос сім'я-жолт
3	С	32			IV нахил 70°	33	С	28			IV хлос сім'я-жолт
4	С			24	IV злам бранією	34	С			40	IV хлос руде
5	С	28			IV злам бранією	35	С			24	IV сподобане сире
6	С	28			IV злам бранією	36	С	28			IV хлос сім'я-жолт
7	С	28			IV підрублене сире	37	С			24	IV хлос руде
8	С	32			IV підрублене сире	38	С			24	IV хлос руде
9	С			24	IV нахил 70°	39	С	24			IV нахил 70°
10	С			24	IV зламаний стб	40	С			40	IV сподобане сире
11	С			24	IV зламаний стб	41	С	36			IV хлос сім'я-жолт
12	С	24			IV хлос сім'я-жолт	42	С			24	IV хлос руде
13	С	28			IV хлос сім'я-жолт	43	С			28	IV хлос руде
14	С	32			IV хлос сім'я-жолт	44	С			24	IV хлос руде
15	С			28	IV хлос руде	45	С			24	IV хлос руде
16	С			28	IV хлос руде	46	С	24			IV хлос сім'я-жолт
17	С			28	IV сподобане сире	47	С			24	IV хлос руде
18	С			24	IV сподобане сире	48	С			24	IV хлос руде
19	С	28			IV хлос сім'я-жолт	49	С	24			IV нахил 70°
20	С	32			IV хлос сім'я-жолт	50	С			28	IV підрублене сире
21	С			40	IV підрублене сире	51	С	28			IV підрублене сире
22	С			28	IV хлос сім'я-жолт	52	С	28			IV підрублене сире
23	С			24	IV хлос руде	53	С	36			IV підрублене сире
24	С			32	IV сподобане сире	54	С	32			IV підрублене сире
25	С	28			IV підрублене сире	55	С	24			IV нахил 70°
26	С			32	IV підрублене сире	56	С			28	IV нахил 70°
27	С	32			IV злам бранією	57	С			24	IV хлос руде
28	С	32			IV злам бранією	58	С			24	IV хлос руде
29	С	32			IV злам бранією	59	С	32			IV хлос сім'я-жолт
30	С			32	IV підрублене сире	60	С	32			IV хлос сім'я-жолт

Всього пронумеровано дерев: \_\_\_\_\_

Нумерацію і перелік провели:

М.С.М.М.  
(посада)  
М.С.М.М.  
(посада)  
М.С.М.М.  
(посада)  
М.С.М.М.  
(посада)

М.С.М.М.  
(підпис)  
М.С.М.М.  
(підпис)  
М.С.М.М.  
(підпис)  
М.С.М.М.  
(підпис)

М.С.М.М.  
(ініціали та прізвище)  
М.С.М.М.  
(ініціали та прізвище)  
М.С.М.М.  
(ініціали та прізвище)  
М.С.М.М.  
(ініціали та прізвище)

02 07

20 21 року

Порядковий номер дерев	Порода	Ступінь товщини стовбурів, см			Категорія стану дерева, підстава для вибору	Порядковий номер дерев	Порода	Ступінь товщини стовбурів, см			Категорія стану дерева, підстава для вибору
		ділов	п/діл	дров				ділов	п/діл	дров	
61	G	24			IV	Хвостовий-жовтий					
62	G	22			IV	Хвостовий-жовтий					
63	G	24			IV	Хвостовий-жовтий					
64	G			24	V	Хвостовий					
65	G	22			IV	Хвостовий-жовтий					
66	G	28			IV	Хвостовий-жовтий					
67	G	24			IV	Хвостовий-жовтий					
68	G			32	V	Хвостовий					
69	G	28			IV	Хвостовий-жовтий					
70	G	24			IV	Хвостовий-жовтий					
71	G	28			IV	Хвостовий-жовтий					
72	G			32	IV	Хвостовий					
73	G	24			IV	Хвостовий-жовтий					
74	G	32			IV	Хвостовий-жовтий					
75	G	32			IV	Хвостовий-жовтий					
76	G	28			IV	Хвостовий-жовтий					
77	G		22		V	Хвостовий					
78	G	28			IV	Хвостовий-жовтий					
79	G	28			IV	Хвостовий-жовтий					
80	G			44	IV	Хвостовий-жовтий					
<div>З</div> <div>З</div> <div>З</div> <div>З</div> <div>З</div> <div>З</div> <div>З</div> <div>З</div> <div>З</div> <div>З</div> <div>З</div> <div>З</div> <div>З</div> <div>З</div> <div>З</div> <div>З</div> <div>З</div> <div>З</div> <div>З</div> <div>З</div> <div>З</div> <div>З</div> <div>З</div> <div>З</div> <div>З</div> <div>З</div> <div>З</div> <div>З</div> <div>З</div> <div>З</div> <div>З</div> <div>З</div> <div>З</div> <div>З</div> <div>З</div> <div>З</div> <div>З</div> <div>З</div> <div>З</div> <div>З</div> <div>З</div> <div>З</div> <div>З</div> <div>З</div> <div>З</div> <div>З</div> <div>З</div> <div>З</div> <div>З</div> <div>З</div> <div>З</div> <div>З</div> <div>З</div> <div>З</div> <div>З</div> <div>З</div> <div>З</div> <div>З</div> <div>З</div> <div>З</div> <div>З</div> <div>З</div> <div>З</div> <div>З</div> <div>З</div> <div>З</div> <div>З</div> <div>З</div> <div>З</div> <div>З</div> <div>З</div> <div>З</div> <div>З</div> <div>З</div> <div>З</div> <div>З</div> <div>З</div> <div>З</div> <div>З</div> <div>З</div> <div>З</div> <div>З</div> <div>З</div> <div>З</div> <div>З</div> <div>З</div> <div>З</div> <div>З</div> <div>З</div> <div>З</div> <div>З</div> <div>З</div> <div>З</div> <div>З</div> <div>З</div> <div>З</div> <div>З</div> <div>З</div> <div>З</div> <div>З</div> <div>З</div> <div>З</div> <div>З</div> <div>З</div> <div>З</div> <div>З</div> <div>З</div> <div>З</div> <div>З</div> <div>З</div> <div>З</div> <div>З</div> <div>З</div> <div>З</div> <div>З</div> <div>З</div> <div>З</div> <div>З</div> <div>З</div> <div>З</div> <div>З</div> <div>З</div> <div>З</div> <div>З</div> <div>З</div> <div>З</div> <div>З</div> <div>З</div> <div>З</div> <div>З</div> <div>З</div> <div>З</div> <div>З</div> <div>З</div> <div>З</div> <div>З</div> <div>З</div> <div>З</div> <div>З</div> <div>З</div> <div>З</div> <div>З</div> <div>З</div> <div>З</div> <div>З</div> <div>З</div> <div>З</div> <div>З</div> <div>З</div> <div>З</div> <div>З</div> <div>З</div> <div>З</div> <div>З</div> <div>З</div> <div>З</div> <div>З</div> <div>З</div> <div>З</div> <div>З</div> <div>З</div> <div>З</div> <div>З</div> <div>З</div> <div>З</div> <div>З</div> <div>З</div> <div>З</div> <div>З</div> <div>З</div> <div>З</div> <div>З</div> <div>З</div> <div>З</div> <div>З</div> <div>З</div> <div>З</div> <div>З</div> <div>З</div> <div>З</div> <div>З</div> <div>З</div> <div>З</div> <div>З</div> <div>З</div> <div>З</div> <div>З</div> <div>З</div> <div>З</div> <div>З</div> <div>З</div> <div>З</div> <div>З</div> <div>З</div> <div>З</div> <div>З</div> <div>З</div> <div>З</div> <div>З</div> <div>З</div> <div>З</div> <div>З</div> <div>З</div> <div>З</div> <div>З</div> <div>З</div> <div>З</div> <div>З</div> <div>З</div> <div>З</div> <div>З</div> <div>З</div> <div>З</div> <div>З</div> <div>З</div> <div>З</div> <div>З</div> <div>З</div> <div>З</div> <div>З</div> <div>З</div> <div>З</div> <div>З</div> <div>З</div> <div>З</div> <div>З</div> <div>З</div> <div>З</div> <div>З</div> <div>З</div> <div>З</div> <div>З</div> <div>З</div> <div>З</div> <div>З</div> <div>З</div> <div>З</div> <div>З</div> <div>З</div> <div>З</div> <div>З</div> <div>З</div> <div>З</div> <div>З</div> <div>З</div> <div>З</div> <div>З</div> <div>З</div> <div>З</div> <div>З</div> <div>З</div> <div>З</div> <div>З</div> <div>З</div> <div>З</div> <div>З</div> <div>З</div> <div>З</div> <div>З</div> <div>З</div> <div>З</div> <div>З</div> <div>З</div> <div>З</div> <div>З</div> <div>З</div> <div>З</div> <div>З</div> <div>З</div> <div>З</div> <div>З</div> <div>З</div> <div>З</div> <div>З</div> <div>З</div> <div>З</div> <div>З</div> <div>З</div> <div>З</div> <div>З</div> <div>З</div> <div>З</div> <div>З</div> <div>З</div> <div>З</div> <div>З</div> <div>З</div> <div>З</div> <div>З</div> <div>З</div> <div>З</div> <div>З</div> <div>З</div> <div>З</div> <div>З</div> <div>З</div> <div>З</div> <div>З</div> <div>З</div> <div>З</div> <div>З</div> <div>З</div> <div>З</div> <div>З</div> <div>З</div> <div>З</div> <div>З</div> <div>З</div> <div>З</div> <div>З</div> <div>З</div> <div>З</div> <div>З</div> <div>З</div> <div>З</div> <div>З</div> <div>З</div> <div>З</div> <div>З</div> <div>З</div> <div>З</div> <div>З</div> <div>З</div> <div>З</div> <div>З</div> <div>З</div> <div>З</div> <div>З</div> <div>З</div> <div>З</div> <div>З</div> <div>З</div> <div>З</div> <div>З</div> <div>З</div> <div>З</div> <div>З</div> <div>З</div> <div>З</div> <div>З</div> <div>З</div> <div>З</div> <div>З</div> <div>З</div> <div>З</div> <div>З</div> <div>З</div> <div>З</div> <div>З</div> <div>З</div> <div>З</div> <div>З</div> <div>З</div> <div>З</div> <div>З</div> <div>З</div> <div>З</div> <div>З</div> <div>З</div> <div>З</div> <div>З</div> <div>З</div> <div>З</div> <div>З</div> <div>З</div> <div>З</div> <div>З</div> <div>З</div> <div>З</div> <div>З</div> <div>З</div> <div>З</div> <div>З</div> <div>З</div> <div>З</div> <div>З</div> <div>З</div> <div>З</div> <div>З</div> <div>З</div> <div>З</div> <div>З</div> <div>З</div> <div>З</div> <div>З</div> <div>З</div> <div>З</div> <div>З</div> <div>З</div> <div>З</div> <div>З</div> <div>З</div> <div>З</div> <div>З</div> <div>З</div> <div>З</div> <div>З</div> <div>З</div> <div>З</div> <div>З</div> <div>З</div> <div>З</div> <div>З</div> <div>З</div> <div>З</div> <div>З</div> <div>З</div> <div>З</div> <div>З</div> <div>З</div> <div>З</div> <div>З</div> <div>З</div> <div>З</div> <div>З</div> <div>З</div> <div>З</div> <div>З</div> <div>З</div> <div>З</div> <div>З</div> <div>З</div> <div>З</div> <div>З</div> <div>З</div> <div>З</div> <div>З</div> <div>З</div> <div>З</div> <div>З</div> <div>З</div> <div>З</div> <div>З</div> <div>З</div> <div>З</div> <div>З</div> <div>З</div> <div>З</div> <div>З</div> <div>З</div> <div>З</div> <div>З</div> <div>З</div> <div>З</div> <div>З</div> <div>З</div> <div>З</div> <div>З</div> <div>З</div> <div>З</div> <div>З</div> <div>З</div> <div>З</div> <div>З</div> <div>З</div> <div>З</div> <div>З</div> <div>З</div> <div>З</div> <div>З</div> <div>З</div> <div>З</div> <div>З</div> <div>З</div> <div>З</div> <div>З</div> <div>З</div> <div>З</div> <div>З</div> <div>З</div> <div>З</div> <div>З</div> <div>З</div> <div>З</div> <div>З</div> <div>З</div> <div>З</div> <div>З</div> <div>З</div> <div>З</div> <div>З</div> <div>З</div> <div>З</div> <div>З</div> <div>З</div> <div>З</div> <div>З</div> <div>З</div> <div>З</div> <div>З</div> <div>З</div> <div>З</div> <div>З</div> <div>З</div> <div>З</div> <div>З</div> <div>З</div> <div>З</div> <div>З</div> <div>З</div> <div>З</div> <div>З</div> <div>З</div> <div>З</div> <div>З</div> <div>З</div> <div>З</div> <div>З</div> <div>З</div> <div>З</div> <div>З</div> <div>З</div> <div>З</div> <div>З</div> <div>З</div> <div>З</div> <div>З</div> <div>З</div> <div>З</div> <div>З</div> <div>З</div> <div>З</div> <div>З</div> <div>З</div> <div>З</div> <div>З</div> <div>З</div> <div>З</div> <div>З</div> <div>З</div> <div>З</div> <div>З</div> <div>З</div> <div>З</div> <div>З</div> <div>З</div> <div>З</div> <div>З</div> <div>З</div> <div>З</div> <div>З</div> <div>З</div> <div>З</div> <div>З</div> <div>З</div> <div>З</div> <div>З</div> <div>З</div> <div>З</div> <div>З</div> <div>З</div> <div>З</div> <div>З</div> <div>З</div> <div>З</div> <div>З</div> <div>З</div> <div>З</div> <div>З</div> <div>З</div> <div>З</div> <div>З</div> <div>З</div> <div>З</div> <div>З</div> <div>З</div> <div>З</div> <div>З</div> <div>З</div> <div>З</div> <div>З</div> <div>З</div> <div>З</div> <div>З</div> <div>З</div> <div>З</div> <div>З</div> <div>З</div> <div>З</div> <div>З</div> <div>З</div> <div>З</div> <div>З</div> <div>З</div> <div>З</div> <div>З</div> <div>З</div> <div>З</div> <div>З</div> <div>З</div> <div>З</div> <div>З</div> <div>З</div> <div>З</div> <div>З</div> <div>З</div> <div>З</div> <div>З</div> <div>З</div> <div>З</div> <div>З</div> <div>З</div> <div>З</div> <div>З</div> <div>З</div> <div>З</div> <div>З</div> <div>З</div> <div>З</div> <div>З</div> <div>З</div> <div>З</div> <div>З</div> <div>З</div> <div>З</div> <div>З</div> <div>З</div> <div>З</div> <div>З</div> <div>З</div> <div>З</div> <div>З</div> <div>З</div> <div>З</div> <div>З</div> <div>З</div> <div>З</div> <div>З</div> <div>З</div> <div>З</div> <div>З</div> <div>З</div> <div>З</div> <div>З</div> <div>З</div> <div>З</div> <div>З</div> <div>З</div> <div>З</div> <div>З</div> <div>З</div> <div>З</div> <div>З</div> <div>З</div> <div>З</div> <div>З</div> <div>З</div> <div>З</div> <div>З</div> <div>З</div> <div>З</div> <div>З</div> <div>З</div> <div>З</div> <div>З</div> <div>З</div> <div>З</div> <div>З</div> <div>З</div> <div>З</div> <div>З</div> <div>З</div> <div>З</div> <div>З</div> <div>З</div> <div>З</div> <div>З</div> <div>З</div> <div>З</div> <div>З</div> <div>З</div> <div>З</div> <div>З</div> <div>З</div> <div>З</div> <div>З</div> <div>З</div> <div>З</div> <div>З</div> <div>З</div> <div>З</div> <div>З</div> <div>З</div> <div>З</div> <div>З</div> <div>З</div> <div>З</div> <div>З</div> <div>З</div> <div>З</div> <div>З</div> <div>З</div> <div>З</div> <div>З</div> <div>З</div> <div>З</div> <div>З</div> <div>З</div> <div>З</div> <div>З</div> <div>З</div> <div>З</div> <div>З</div> <div>З</div> <div>З</div> <div>З</div> <div>З</div> <div>З</div> <div>З</div> <div>З</div> <div>З</div> <div>З</div> <div>З</div> <div>З</div> <div>З</div> <div>З</div> <div>З</div> <div>З</div> <div>З</div> <div>З</div> <div>З</div> <div>З</div> <div>З</div> <div>З</div> <div>З</div> <div>З</div> <div>З</div> <div>З</div> <div>З</div> <div>З</div> <div>З</div> <div>З</div> <div>З</div> <div>З</div> <div>З</div> <div>З</div> <div>З</div> <div>З</div> <div>З</div> <div>З</div> <div>З</div> <div>З</div> <div>З</div> <div>З</div> <div>З</div> <div>З</div> <div>З</div> <div>З</div> <div>З</div> <div>З</div> <div>З</div> <div>З</div> <div>З</div> <div>З</div> <div>З</div> <div>З</div> <div>З</div> <div>З</div> <div>З</div> <div>З</div> <div>З</div> <div>З</div> <div>З</div> <div>З</div> <div>З</div> <div>З</div> <div>З</div> <div>З</div> <div>З</div> <div>З</div> <div>З</div> <div>З</div> <div>З</div> <div>З</div> <div>З</div> <div>З</div> <div>З</div> <div>З</div> <div>З</div> <div>З</div> <div>З</div> <div>З</div> <div>З</div> <div>З</div> <div>З</div> <div>З</div> <div>З</div> <div>З</div> <div>З</div> <div>З</div> <div>З</div> <div>З</div> <div>З</div> <div>З</div> <div>З</div> <div>З</div> <div>З</div> <div>З</div> <div>З</div> <div>З</div> <div>З</div> <div>З</div> <div>З</div> <div>З</div> <div>З</div> <div>З</div> <div>З</div> <div>З</div> <div>З</div> <div>З</div> <div>З</div> <div>З</div> <div>З</div> <div>З</div> <div>З</div> <div>З</div> <div>З</div> <div>З</div> <div>З</div> <div>З</div> <div>З</div> <div>З&lt;/</div>											

НУМЕРАЦІЙНА ВІДОМІСТЬ ДЕРЕВ,  
призначених для вибіркової санітарної рубки

Житомирська область  
Лісництво Липинське

ДП "Городницьке лісове господарство"  
уручище \_\_\_\_\_

Квартал № 36 виділ № 1 площа 3,4 гектарів

Порядковий номер дерева	Порода	Ступінь товщини стовбурів, см			Категорія стану дерева, підстава для вибору	Порядковий номер дерева	Порода	Ступінь товщини стовбурів, см			Категорія стану дерева, підстава для вибору
		ділов	п/діл	дров				ділов	п/діл	дров	
1	Вм	28			IV підрубана кор.	31	Вм			IV	зламаний стовбур
2	Вм	32			IV підрубана кор.	32	Вм	24		IV	підрубана кор. шкел
3	Вм	36			IV підрубана кор.	33	Вм	28		IV	підрубана кор. шкел
4	Вм	32			IV підрубана кор.	34	Вм		32	IV	зламаний стовбур.
5	Вм			40	IV підрубана кор.	35	Вм	24		IV	зламаний стовбур.
6	Вм	28			IV зламаний стовбур	36	Вм	28		IV	зламаний стовбур
7	Вм		28		IV зламаний стовбур	37	Вм		28	IV	зламаний стовбур.
8	Вм		28		IV зламаний стовбур	38	Вм	32		IV	корки 730°
9	Вм	32			IV зламаний стовбур	39	Вм	36		IV	корки 730°
10	Вм	40			IV корки 730°	40	Вм	24		IV	корки 730°
11	Вм		36		IV зламаний стовбур	41	Вм		32	IV	зламаний стовбур
12	Вм	40			IV зламаний стовбур	42	Вм	32		IV	зламаний стовбур
13	Вм			36	IV зламаний стовбур	43	Вм	36		IV	корки 730°
14	Вм	24			IV зламаний стовбур	44	Вм	24		IV	зламаний стовбур
15	Вм	24			IV зламаний стовбур	45	Вм	24		IV	зламаний стовбур
16	Вм		32		IV зламаний стовбур	46	Вм		28	IV	зламаний стовбур
17	Вм	40			IV підрубана кор.	47	Вм	28		IV	зламаний стовбур
18	Вм			24	IV зламаний стовбур	48	Вм	24		IV	підрубана кор. шкел
19	Вм	28			IV корки 730°	49	Вм	36		IV	підрубана кор. шкел
20	Вм	24			IV корки 730°	50	Вм		22	IV	зламаний стовбур.
21	Вм	28			IV корки 730°	51	Вм		28	IV	зламаний стовбур.
22	Вм	28			IV корки 730°	52	Вм	24		IV	корки 730°
23	Вм	32			IV корки 730°	53	Вм	28		IV	корки 730°
24	Вм	24			IV корки 730°	54	Вм	24		IV	корки 730°
25	Вм	28			IV корки 730°	55	Вм	28		IV	корки 730°
26	Вм			28	IV зламаний стовбур	56	Вм	32		IV	зламаний стовбур
27	Вм	24			IV зламаний стовбур	57	Вм	28		IV	зламаний стовбур
28	Вм	24			IV зламаний стовбур	58	Вм		32	IV	зламаний стовбур
29	Вм	28			IV зламаний стовбур	59	Вм	28		IV	зламаний стовбур
30	Вм	40			IV корки 730°	60	Вм		36	IV	корки 730°

Всього пронумеровано дерев: Списком обліку дерев (79 шт)

Нумерацію і перелік провели:





Михайло  
(посада)  
Михайло  
(посада)  
Михайло  
(посада)  
Михайло  
(посада)

Михайло  
(посада)  
Михайло  
(посада)  
Михайло  
(посада)

Михайло В.С.  
(ініціали та прізвище)  
Михайло С.В.  
(ініціали та прізвище)  
Михайло Т.В.  
(ініціали та прізвище)  
Михайло О.О.  
(ініціали та прізвище)



ДП "Городницьке лісове господарство"  
урочище \_\_\_\_\_

Порядковий номер дерева	Порода	Ступінь товщини стовбурів, см			Категорія стану дерева, підстава для вибору	Порядковий номер дерева	Порода	Ступінь товщини стовбурів, см			Категорія стану дерева, підстава для вибору
		ділов	п/діл	дров				ділов	п/діл	дров	
61	Вм	28			IV	злам борівки					
62	Вм	24			IV	злам борівки					
63	Вм	28			IV	злам борівки					
64	Вм		28		IV	злам борівки					
65	Вм	32			IV	погни 730°					
66	Вм	36			IV	погни 730°					
67	Вм	28			IV	злам борівки					
68	Вм	36			IV	злам борівки					
69	Вм	28			IV	злам борівки					
70	Вм	32			IV	злам борівки					
71	Вм	24			IV	злам борівки					
72	Вм	28			IV	погни 730°					
73	Вм	24			IV	погни 730°					
74	Вм	24			IV	злам борівки					
75	Вм	24			IV	злам борівки					
76	Вм		32		IV	злам борівки					
77	Вм	28			IV	погни 730°					
78	Вм	24			IV	погни 730°					
79	Вм	24			IV	погни 730°					
<p>Категорія і стан дров:</p> <p>мелкий  Мамкин В.С.</p> <p>м.п. м.п.  Коваленко С.А.</p> <p>м.п. м.п.  Руденко Т.В.</p> <p>м.п. м.п.  Савченко О.В.</p> <p>С.В. 2021</p>											

НУМЕРАЦІЙНА ВІДОМІСТЬ ДЕРЕВ,  
призначених для вибіркової санітарної рубки

Житомирська область  
Лісництво Червоновольське

ДП "Городницьке лісове господарство"

урочище \_\_\_\_\_

Квартал № 11 виділ № 19.1 площа 2.8 гектарів

Порядко-вий номер дерев	Порода	Ступінь товщини стовбурів, см			Категорія стану дерева, підстава для вибору	Порядко-вий номер дерев	Порода	Ступінь товщини стовбурів, см			Категорія стану дерева, підстава для вибору
		ділов	п/діл	дров				ділов	п/діл	дров	
1	Сосна	52			4 нахил > 30°	31	Вз			24	6 лист. вогнуті
2	- " -	32			4 - " -	32	Сз	40			4 нахил > 30°
3	Береза			32	5 зламаний стовбур	33	- " -	52			4 - " -
4	Сосна		28		4 нахил > 30°	34	- " -			28	5 злам. стовбур
5	- " -	28			4 - " -	35	- " -			28	6 зв. асиметрич
6	- " -			24	6 злам. стовбур	36	Бм			36	6 - " -
7	Вз			32	5 - " -	37	Сз	40			4 нахил > 30°
8	Дз			52	5 - " -	38	Сз			36	6 - " -
9	Сз	40			4 нахил > 30°	39	Сз	40			4 - " -
10	- " -		44		4 - " -	40	Сз			40	5 злам. стовбур
11	Сз	32			4 - " -	41	Сз	32			4 нахил > 30°
12	- " -			28	5 злам. стовбур	42	Сз		40		4 - " -
13	Вз			32	5 - " -	43	Сз			28	6 хвост. вогнуті
14	Сз	36			4 нахил > 30°	44	Вз			32	5 злам. стовбур
15	- " -	28			4 - " -	45	Сз	48			4 нахил > 30°
16	Сз		32		4 - " -	46	Вз			24	6 міст. вогнуті
17	- " -			36	5 злам. стовбур	47	Сз			36	6 хв. вогнуті
18	Бм	40			4 нахил > 30°	48	Сз			32	5 злам. стовбур
19	Вз			36	5 злам. стовбур	49	Сз	36			4 нахил > 30°
20	Сз	52			4 нахил > 30°	50	Сз		28		4 - " -
21	Сз		28		4 - " -	51	Ос			28	6 нечіткі
22	Вн		32		4 - " -	52	Ос			32	6 - " -
23	Сз		36		4 - " -	53	Ос			36	6 - " -
24	Сз			32	5 злам. стовбур	54	Ос			28	6 - " -
25	Вн		36		4 нахил > 30°	55	Ос			36	6 - " -
26	Сз			28	4 - " -	56	Ос			36	6 - " -
27	Бм		36		4 - " -	57	Ос			40	6 - " -
28	Дз		28		4 - " -	58	Ос			32	6 - " -
29	Сз		36		4 - " -	59	Ос			36	6 - " -
30	- " -	40			4 - " -	60	Ос			28	6 - " -

Всього пронумеровано дерев: Шістьдесят (60) дерев.  
Нумерацію і перелік провів:

Пом. Л. Г. О.  
(посада)  
м. р. Мей  
(посада)  
м. р. Мей  
(посада)  
\_\_\_\_\_  
(посада)

Вадим  
(підпис)  
Вадим  
(підпис)  
Вадим  
(підпис)  
\_\_\_\_\_  
(підпис)

Радчук В. М.  
(ініціали та прізвище)  
Патикало О. В.  
(ініціали та прізвище)  
Коратенко Б. В.  
(ініціали та прізвище)  
\_\_\_\_\_  
(ініціали та прізвище)

03 липня 2011 року

**НУМЕРАЦІЙНА ВІДОМІСТЬ ДЕРЕВ,  
призначених для вибіркової санітарної рубки**

Житомирська область  
Лісництво Червоновольське

ДП "Городницьке лісове господарство"  
урочище \_\_\_\_\_

Квартал № 11 виділ № 25.1 площа 07 гектарів

Порядко-вий номер дерев	Порода	Ступінь товщини стовбурів, см			Категорія стану дерева, підстава для вибору		Порядко-вий номер дерев	Порода	Ступінь товщини стовбурів, см			Категорія стану дерева, підстава для вибору	
		ділов	п/діл	дров					ділов	п/діл	дров		
1	С	24			4	нахил > 30°	31	-11-	28		6	4	нахил > 30°
2	-11-		32		4	-11-	32	-11-		36		4	-11-
3	-11-		32		4	-11-	33	-11-	36			4	-11-
4	-11-			28	6	хвост відсутній	34	-11-			36	5	знач. стовбур
5	-11-	28			4	нахил > 30°	35	-11-	62			4	нахил > 30°
6	-11-		40		4	-11-	36	-11-			24	5	знач. стовбур
7	-11-	32			4	-11-	37	-11-			24	5	-11-
8	-11-	32			4	-11-	38	-11-			32	5	-11-
9	-11-			24	6	хвост відсутній	39	-11-	40			4	нахил > 30°
10	-11-			24	5	знач. стовбур	40	-11-		24		4	-11-
11	-11-			24	5	-11-	41	-11-			36	5	знач. стовбур
12	-11-			36	5	-11-	42	-11-	32			4	нахил > 30°
13	-11-		28		4	нахил > 30°	43	-11-			28	5	знач. стовбур
14	-11-		24		4	-11-	44	-11-			24	5	-11-
15	-11-			24	5	знач. стовбур	45	-11-			36	5	-11-
16	-11-			24	5	-11-	46	-11-			24	6	хвост відсутній
17	-11-			28	5	-11-	47	-11-					
18	-11-			28	5	-11-	48						
19	-11-			24	6	хвост відсутній							
20	-11-	40			4	нахил > 30°							
21	-11-		24		4	-11-							
22	-11-	24			4	-11-							
23	-11-	28			4	-11-							
24	-11-		32		4	-11-							
25	-11-	28			4	-11-							
26	-11-	32			5	-11-							
27	-11-			32	5	знач. стовбур							
28	-11-			32	5	-11-							
29	-11-		32		4	нахил > 30°							
30	-11-		24		4	-11-							

Всього пронумеровано дерев: 30  
Нумерацію і перелік провела:

Пом. м. 20  
(посада)  
м.р. м. 20  
(посада)  
м.р. м. 20  
(посада)  
(посада)

Біда  
(підпис)  
Біда  
(підпис)  
Біда  
(підпис)  
(підпис)

Родичи А.М.  
(ініціали та прізвище)  
Дитинко В.В.  
(ініціали та прізвище)  
Комаренко В.В.  
(ініціали та прізвище)  
(ініціали та прізвище)

03 листопада 2021 року

НУМЕРАЦІЙНА ВІДОМІСТЬ ДЕРЕВ,  
призначених для вибіркової санітарної рубки

Житомирська область  
Лісництво Червоновольське

ДП "Городницьке лісове господарство"

уочище \_\_\_\_\_

Квартал № 11 виділ № 31 площа 64 гектарів

Порядковий номер дерев	Порода	Ступінь товщини стовбурів, см			Категорія стану дерева, підстава для вибору	Порядковий номер дерев	Порода	Ступінь товщини стовбурів, см			Категорія стану дерева, підстава для вибору
		ділов	п/діл	дров				ділов	п/діл	дров	
1	Ос			36	5 зам. стовбур	31	С		28		4 нахил > 30°
2	С	44			4 нахил > 30°	32	С		32		-11-
3	С		36		-11-	33	Бм			24	5 зам. стовбур
4	Дз			32	6 зам. стовбур	34	Дз			24	5 -11-
5	С		28		4 нахил > 30°	35	С			44	5 -11-
6	Дз			44	5 зам. стовбур	36	С		28		4 нахил > 30°
7	С		28		4 нахил > 30°	37	С	28			-11-
8	С			28	5 зам. стовбур	38	Бм			32	6 в. бруст.
9	Ос			24	5 -11-	39	Бм		28		4 нахил > 30°
10	Ос			28	5 -11-	40	Бм		32		4 -11-
11	Ос			28	6 -11-	41	С	36			4 -11-
12	Ос			32	5 -11-	42	Дз			44	5 зам. стовбур
13	Дз			32	5 -11-	43	С	36			4 нахил > 30°
14	Ос			28	6 м. бруст.	44	С	40			4 -11-
15	Ос			24	6 -11-	45	С			44	6 зам. стовбур
16	Ос			28	6 -11-	46	С		24		4 нахил > 30°
17	Бм		24		5 нахил > 30°	47	С	52			4 -11-
18	Бм			28	5 зам. стовбур	48	С			36	6 в. бруст.
19	Бм			32	4 нахил > 30°	49	С			36	6 -11-
20	Ос			28	5 зам. стовбур	50	С		28		4 нахил > 30°
21	Бм			32	6 м. бруст.	51	С			32	5 зам. стовбур
22	Бм	28			4 нахил > 30°	52	С	40			5 нахил > 30°
23	Бм			44	5 зам. стовбур	53	С	36			4 -11-
24	Бм		52		4 нахил > 30°	54	С			40	5 зам. стовбур
25	Бм		36		4 -11-	55	С			44	5 -11-
26	Бм	40			4 -11-	56	С		32		4 нахил > 30°
27	-11-	24			4 -11-	57	С		36		4 -11-
28	-11-		28		4 -11-	58	С	36			4 -11-
29	С	32			4 -11-	59	С	52			4 -11-
30	С	40			4 -11-	60	С		40		4 -11-

Всього пронумеровано дерев: \_\_\_\_\_

Нумерацію і перелік провели:

\_\_\_\_\_ (посада)

\_\_\_\_\_ (підпис)

\_\_\_\_\_ (ініціали та прізвище)

\_\_\_\_\_ (посада)

\_\_\_\_\_ (підпис)

\_\_\_\_\_ (ініціали та прізвище)

\_\_\_\_\_ (посада)

\_\_\_\_\_ (підпис)

\_\_\_\_\_ (ініціали та прізвище)

\_\_\_\_\_ (посада)

\_\_\_\_\_ (підпис)

\_\_\_\_\_ (ініціали та прізвище)



**НУМЕРАЦІЙНА ВІДОМІСТЬ ДЕРЕВ,  
призначених для вибіркової санітарної рубки**

Житомирська область  
Лісництво Червоновольське

ДП "Городницьке лісове господарство"  
урочище \_\_\_\_\_

Квартал №		виділ №		площа		гектарів					
Порядк. вий номер дерев	Порода	Ступінь товщини стовбурів, см			Категорія стану дерева, підстава для вибору	Порядк. вий номер дерев	Порода	Ступінь товщини стовбурів, см			Категорія стану дерев, підстава для вибору
		ділове	п/діл	дров				ділове	п/діл	дров	
61	G	52			4 нахил >30°	91	БП		28		4 нахил >30°
62	БП			29	6 мст. брустис	92	G		40		4 -
63	G			36	6 хв. брустис	93	G		40		4 -
64	G		40		4 нахил >30°	94	G		24		4 -
65	G		28		4 -	95	Ос			24	6 мст. брустис
66	G	52			4 -	96	G	32			4 нахил >30°
67	G		52		4 -	97	БП		32		4 -
68	G		36		4 -	98	G	48			4 -
69	G	48			4 -	99	G	36			4 -
70	G		56		4 -	100	G			28	6 хв. брустис
71	G	48			4 -	101	Ос			28	5 стовб. зам.
72	G			28	6 хв. брустис	102	Ос			32	5 -
73	G			24	5 стовб. зам.	103	Ос			32	6 мст. брустис
74	G		40		4 нахил >30°	104	Ос			28	6 -
75	G			32	5 стовб. зам.	105	Ос			24	6 -
76	G		40		4 нахил >30°	106	Ос			27	5 стовб. зам.
77	G	36			4 -	107	Ос			28	5 -
78	-11-	40			4 -	108	БП	32			4 нахил >30°
79	-11-	52			4 -	109	БП		24		4 -
80	-11-			40	5 хв. брустис						
81	Ос			40	6 мст. брустис						
82	G		44		4 нахил >30°						
83	G	56			4 -						
84	G	40			4 -						
85	G	36			4 -						
86	G		28		4 -						
87	G	40			4 -						
88	БП			28	6 мст. брустис						
89	БП		28		4 нахил >30°						
90	Ос			32	5 стовб. зам.						

Всього пронумеровано дерев: 176 (109) дерев

Нумерацію і перелік провела:

Пом. Менишого  
(посада)

М.Р. Мико  
(посада)

М.Р. Мико  
(посада)

М.Р. Мико  
(посада)

(Віра)  
(підпис)

(Віра)  
(підпис)

(Віра)  
(підпис)

(Віра)  
(підпис)

Радчук В.М.  
(ініціали та прізвище)

Фітсало О.В.  
(ініціали та прізвище)

Кожанко Б.В.  
(ініціали та прізвище)

Кожанко Б.В.  
(ініціали та прізвище)

03 липня 2021 року

ДП "Городницьке лісове господарство"  
урочище \_\_\_\_\_

08 листопада 2021 року

08 листопада 2021 року

НУМЕРАЦІЙНА ВІДОМІСТЬ ДЕРЕВ,  
призначених для вибіркової санітарної рубки

Житомирська область  
Лісництво Червоновольське

ДП "Городницьке лісове господарство"  
урочище \_\_\_\_\_

Квартал № 18 виділ № 29.1 площа 1.0 гектарів

Порядко-вий номер дерева	Порода	Ступінь товщини стовбурів, см			Категорія стану дерева підстава для вибору	Порядко-вий номер дерева	Порода	Ступінь товщини стовбурів, см			Категорія стану дерева підстава для вибору
		ділов	п/діл	дров				ділов	п/діл	дров	
1	Бп	28			4 нахил > 30°						
2	С <sub>2</sub>	44			4 - 11 -						
3	Бп		24		4 - 11 -						
4	С <sub>2</sub>		24		4 - 11 -						
5	Бп			24	5 злам стовбу						
6	С <sub>2</sub>	32			4 нахил > 30°						
7	-11-		36		4 - 11 -						
8	-11-			24	5 злам стовбу						
9	Ос			24	5 - 11 -						
10	Бп	28			4 нахил > 30°						
11	Бп		36		4 - 11 -						
12	С <sub>2</sub>			28	5 злам стовбу						
13	Ос			32	5 - 11 -						
14	Ос			40	5 - 11 -						
15	С <sub>2</sub>			44	5 - 11 -						
16	С <sub>2</sub>	40			4 нахил > 30°						
17	С <sub>2</sub>		36		4 - 11 -						
18	С <sub>2</sub>	48			4 - 11 -						
19	Бп		24		4 - 11 -						
20	Бп		24		4 - 11 -						
21	С <sub>2</sub>	32			4 - 11 -						
22	Д <sub>3</sub>			24	6 лс. відсутнє						
23	С <sub>2</sub>	28			4 нахил > 30°						
24	-11-		20		4 - 11 -						
25	-11-	24			4 - 11 -						
26	-11-	32			4 - 11 -						
27	-11-		28		4 - 11 -						
28	-11-	32			4 - 11 -						

Всього пронумеровано дерев: Двадцять вісім (28) дерев  
Нумерацію і перелік провели: \_\_\_\_\_

ном. 4-10  
(посада)  
м-р мсч  
(посада)  
м-р мсч  
(посада)  
\_\_\_\_\_  
(посада)

В. М. Радчик  
(підпис)  
В. М. Дювчик  
(підпис)  
Б. В. Козачко  
(підпис)  
\_\_\_\_\_  
(підпис)

В. М. Радчик  
(ініціали та прізвище)  
В. М. Дювчик  
(ініціали та прізвище)  
Б. В. Козачко  
(ініціали та прізвище)  
\_\_\_\_\_  
(ініціали та прізвище)

08 липня 2021 року



**НУМЕРАЦІЙНА ВІДОМІСТЬ ДЕРЕВ**  
призначених для вибіркової санітарної рубки

Житомирська область  
Лісництво Червоновольське

**ДП "Городницьке лісове господарство"**

уроцище \_\_\_\_\_

**Квартал № 19**

**виділ № 4.1**

**площа 2.0**

**гектарів**

Порядковий номер дерева	Порода	Ступінь товщини стовбурів, см			Категорія стану дерева підстава для вибору	Порядковий номер дерева	Порода	Ступінь товщини стовбурів, см			Категорія стану дерева підстава для вибору		
		ділов	п/діл	дров				ділов	п/діл	дров			
1	Ос			24	5	злам стовбу	31	С	24		4	нахил > 30°	
2	Ос		26		4	нахил > 30°	32	С		32	4	- 11 -	
3	С			24	5	злам стовбу	33	С	32		4	- 11 -	
4	С		28		4	нахил > 30°	34	С			32	5	злам стовбу
5	С			24	5	злам стовбу	35	С			24	5	- 11 -
6	С			26	5	- 11 -	36	С	32		4	нахил > 30°	
7	С		24		4	нахил > 30°	37	С		40	4	- 11 -	
8	С			24	6	хв. відсутня	38	С	24		4	- 11 -	
9	С		24		4	нахил > 30°	39	С		32	4	- 11 -	
10	С	28			4	- 11 -	40	С			28	5	злам стовбу
11	С			24	6	хв. відсутня	41	С			36	5	- 11 -
12	С	24			4	нахил > 30°							
13	С		32		4	- 11 -							
14	С	28			4	- 11 -							
15	С		26		4	- 11 -							
16	С		26		4	- 11 -							
17	С	32			4	- 11 -							
18	С		32		4	- 11 -							
19	С			24	5	злам стовбу							
20	С		32		4	нахил > 30°							
21	С	28			4	- 11 -							
22	Б			32	5	злам стовбу							
23	Б	32			4	нахил > 30°							
24	С			24	5	злам стовбу							
25	С		26		4	нахил > 30°							
26	Б			24	5	злам стовбу							
27	С			24	5	- 11 -							
28	С	24			4	нах > 30°							
29	С			32	5	злам стовбу							
30	С	32			4	нах > 30°							

Всього пронумеровано дерев: сорок одне дерево (41)

Нумерацію і перелік провели:

Пом 4-10  
(посада)

м. мис  
(посада)

м. мис  
(посада)

\_\_\_\_\_  
(посада)

Вас  
(підпис)

Гарка  
(підпис)

Гарка  
(підпис)

\_\_\_\_\_  
(підпис)

В.М. Радчик  
(ініціали та прізвище)

О.Ю. Криві  
(ініціали та прізвище)

У.В. Божук  
(ініціали та прізвище)

\_\_\_\_\_  
(ініціали та прізвище)

08 липня 2021 року

НУМЕРАЦІЙНА ВІДОМІСТЬ ДЕРЕВ  
призначених для вибіркової санітарної рубки

Житомирська область  
Лісництво Червоновольське

ДП "Городницьке лісове господарство"  
урочище \_\_\_\_\_

Квартал № 20 виділ № 34.1 площа 0.5 гектарів

Порядковий номер дерев	Порода	Ступінь товщини стовбурів, см		Категорія стану дерева підстава для вибору		Порядковий номер дерев	Порода	Ступінь товщини стовбурів, см		Категорія стану дерева підстава для вибору	
		ділов	п/діл дров					ділов	п/діл дров		
1	О		28	5	злам. стовбур						
2	О		24	5	- 11-						
3	О	32		4	нахил > 30°						
4	О		24	5	злам. стовбур						
5	О		28	5	- 11-						
6	О		24	4	нахил > 30°						
7	О		24	5	злам. стовбур						
8	О		28	5	- 11-						
9	О	24		4	нахил > 30°						
10	О		24	4	- 11-						
11	О		28	5	злам. стовбур						
12	О		28	5	- 11-						
13	О	40		4	нахил > 30°						
14	О		32	5	злам. стовбур						
15	О		32	5	- 11-						
16	О		24	4	нахил > 30°						
17	О		28	5	злам. стовбур						
18	О		30	4	нахил > 30°						
19	О		32	5	злам. стовбур						
20	О	28		4	нахил > 30°						
21	О		32	5	злам. стовбур						
22	О		24	4	нахил > 30°						
23	О		32	5	злам. стовбур						

Всього пронумеровано дерев двадцять три (23) дерева  
Нумерацію і перелік провели:

ном. 1-10  
(посада)

м. мис  
(посада)

м. мис  
(посада)

(посада)

В.В. Радик  
(підпис)

Г.В. Корнівський  
(підпис)

(підпис)

В.В. Радик  
(ініціали та прізвище)

Г.В. Корнівський  
(ініціали та прізвище)

Г.В. Бояка  
(ініціали та прізвище)

(ініціали та прізвище)

08 липня 20 21 року

НУМЕРАЦІЙНА ВІДОМІСТЬ ДЕРЕВ,  
призначених для вибіркової санітарної рубки

Житомирська область  
Лісництво Червоновольське

ДП "Городницьке лісове господарство"  
урочище \_\_\_\_\_

Квартал № 40 виділ № 1 площа 6,3 гектарів

Порядко- вий номер дерев	Порода	Ступінь товщини ствобурів, см		Категорія стану дерева підстава для вибору		Порядко- вий номер дерев	Порода	Ступінь товщини ствобурів, см		Категорія стану дерева підстава для вибору	
		ділов	п/діл дров					ділов	п/діл дров		
1	С		24	4	нах. > 30°	31	О		24	5	нах. стовбур
2	С	28		4	- 11-	32	О	24		4	нах. > 30°
3	О		28	5	злам. стовбур	33	О		28	5	злам. стовбур
4	О		24	5	- 11-						
5	С	28		4	нах. > 30°						
6	О		32	5	злам. стовбур						
7	О		28	5	- 11-						
8	О		40	5	- 11-						
9	О		40	4	нах. > 30°						
10	О		40	5	злам. стовбур						
11	О	24		4	нах. > 30°						
12	О		36	5	злам. стовбур						
13	О	28		4	нах. > 30°						
14	О		32	5	злам. стовбур						
15	О		32	4	- 11-						
16	С	44		4	нах. > 30°						
17	О		24	4	- 11-						
18	О		28	5	злам. стовбур						
19	О	24		4	нах. > 30°						
20	О		32	5	злам. стовбур						
21	О		28	5	- 11-						
22	О	24		4	нах. > 30°						
23	О		28	5	злам. стовбур						
24	О		28	4	нах. > 30°						
25	О		28	5	злам. стовбур						
26	О		24	5	- 11-						
27	О	24		4	нах. > 30°						
28	О		32	5	злам. стовбур						
29	О		28	4	нах. > 30°						
30	О		24	5	злам. стовбур						

Всього пронумеровано дерев Тридцять три дерева (33)  
Нумерацію і перелік провели:

Пан. П. - 20  
(посада)

М. Миса  
(посада)

М. Миса  
(посада)

М. Миса  
(посада)

В. М. Радчик  
(підпис)

М. В. Корчівський  
(підпис)

Г. В. Бояка  
(підпис)

Г. В. Бояка  
(підпис)

В. М. Радчик  
(ініціали та прізвище)

М. В. Корчівський  
(ініціали та прізвище)

Г. В. Бояка  
(ініціали та прізвище)

Г. В. Бояка  
(ініціали та прізвище)

08 липня 2021 року

ДП "Городницьке лісове господарство"  
урочище \_\_\_\_\_

гектарів

(ініціали та прізвище)

13 листа 2021 року



НУМЕРАЦІЙНА ВІДОМІСТЬ ДЕРЕВ,  
призначених для вибіркової санітарної рубки

Житомирська область  
Лісництво Червоновольське

ДП "Городницьке лісове господарство"  
урочище \_\_\_\_\_

Квартал № 21 виділ № 441 площа 3,0 гектарів

Порядко-вий номер дерев	Порода	Ступінь товщини стовбурів, см			Категорія стану дерева підстава для вибору	Порядко-вий номер дерев	Порода	Ступінь товщини стовбурів, см			Категорія стану дерева підстава для вибору
		ділов	п/діл	дров				ділов	п/діл	дров	
1	C <sub>3</sub>	28			4 нахил > 30°	31	C <sub>3</sub>	40			4 нахил > 30°
2	C <sub>3</sub>		36		4 - 11 -	32	-11-		32		4 - 11 -
3	Б		28		4 - 11 -	33	-11-		36		4 - 11 -
4	Б		28		4 - 11 -	34	-11-			32	6 хв. відсутня
5	C <sub>3</sub>	28			4 - 11 -	35	-11-			28	5 злам. стовбур
6	C <sub>3</sub>		24		4 - 11 -	36	-11-		32		4 нахил > 30°
7	C <sub>3</sub>	28			4 - 11 -	37	-11-			24	5 злам. стовбур
8	-11-			32	6 хв. відсутня злам. стовбур	38	-11-			28	5 - 11 -
9	-11-		32		4 нахил > 30°	39	-11-		28		4 нахил > 30°
10	-11-		24		4 - 11 -	40	-11-	32			4 - 11 -
11	-11-			32	6 хв. відсутня	41	C <sub>3</sub>	28			4 - 11 -
12	-11-	32			4 нахил > 30°	42	C <sub>3</sub>		24		4 - 11 -
13	-11-			24	5 злам. стовбур	43	Бп	32			4 - 11 -
14	-11-			24	5 - 11 -	44	C <sub>3</sub>		40		4 - 11 -
15	-11-	28			4 нахил > 30°	45	C <sub>3</sub>			28	6 хв. відсутня
16	-11-			28	6 хв. відсутня	46	-11-			32	5 злам. стовбур
17	-11-	36			4 нахил > 30°	47	-11-			28	5 - 11 -
18	-11-	28			4 - 11 -	48	Ос			28	5 - 11 -
19	-11-		24		4 - 11 -	49	Ос			24	5 - 11 -
20	-11-			21	5 злам. стовбур	50	C <sub>3</sub>		36		4 нахил > 30°
21	-11-	40			4 нахил > 30°	51	C <sub>3</sub>	28			4 - 11 -
22	-11-		24		4 - 11 -	52	C <sub>3</sub>	36			4 - 11 -
23	-11-	40			4 - 11 -	53	C <sub>3</sub>			28	5 злам. стовбур
24	-11-	32			4 - 11 -	54	C <sub>3</sub>			28	5 - 11 -
25	-11-			28	6 хв. відсутня	55	C <sub>3</sub>		28		4 нахил > 30°
26	Ос			32	5 злам. стовбур	56	C <sub>3</sub>	36			4 - 11 -
27	-11-			28	5 - 11 -	57	Ос			28	5 злам. стовбур
28	-11-			28	5 - 11 -	58	Ос			32	5 - 11 -
29	-11-			32	5 - 11 -	59	-11-			24	5 - 11 -
30	C <sub>3</sub>		24		4 нахил > 30°	60	C <sub>3</sub>			40	6 хв. відсутня

Всього пронумеровано дерев: дівитися у лісі

Нумерацію і перелік провели:

Пол. Л. 20  
(посада)

М. Ліс  
(посада)

М. Ліс  
(посада)

(посада)

Б. Золот  
(підпис)

М.  
(підпис)

Горюха  
(підпис)

(підпис)

В. М. Родичук  
(ініціали та прізвище)

Б. В. Горюха  
(ініціали та прізвище)

Г. В. Горюха  
(ініціали та прізвище)

(ініціали та прізвище)

07 липня

2021 року

# НУМЕРАЦІЙНА ВІДОМІСТЬ ДЕРЕВ, призначених для вибіркової санітарної рубки

Житомирська область  
Лісництво Червоновольське

ДП "Городницьке лісове господарство"  
урочище \_\_\_\_\_

Квартал № 21 виділ № 47 1 площа 30 гектарів

Порядковий номер дерева	Порода	Ступінь товщини стовбурів, см			Категорія стану дерева підстава для вибору		Порядковий номер дерева	Порода	Ступінь товщини стовбурів, см			Категорія стану дерева підстава для вибору	
		ділов	п/діл	дров					ділов	п/діл	дров		
61	Ос			24	5	злам. стовбур							
62	-//-			28	5	-//-							
63	Ср	36			4	нахил > 30°							
64	Ос			36	5	злам. стовбур							
65	Ос			36	5	-//-							
66	Ср			36	5	-//-							
67	Бп		32		4	нахил > 30°							
68	Ср	32			4	-//-							
69	Ср	32			4	-//-							
70	Ср			28	5	злам. стовбур							
71	Ср		32		4	нахил > 30°							
72	Ср			28	5	злам. стовбур							
73	Ср			32	5	-//-							
74	Ср		36		4	нахил > 30°							
75	Бп			32	5	злам. стовбур							

Всього пронумеровано дерев сімдесять п'ять дерев (75)

Нумерацію і дерелік провели:

ном. м-р міст (посада)

м-р міст (посада)

м-р міст (посада)

Божка (підпис)

Б.В. Козаченко (ініціали та прізвище)

У.В. Божка (ініціали та прізвище)

В.М. Радичук (ініціали та прізвище)

07 липня 2021 року

ДП "Городницьке лісове господарство"  
 урочище \_\_\_\_\_

2021 року

08 липня 2021 року



НУМЕРАЦІЙНА ВІДОМІСТЬ ДЕРЕВ,  
призначених для вибіркової санітарної рубки

Житомирська область  
Лісництво Червоновольське

ДП "Городницьке лісове господарство"  
урочище \_\_\_\_\_

Квартал № 29 виділ № 19.1 площа 3.4 гектарів

Порядко-вий номер дерева	Порода	Ступінь товщини стовбурів, см			Категорія стану дерева підстава для вибору	Порядко-вий номер дерева	Порода	Ступінь товщини стовбурів, см			Категорія стану дерева підстава для вибору
		ділов	п/діл	дров				ділов	п/діл	дров	
1	Сх			24	6 хв. відсутня	31	Сх	36			4 нахил > 30°
2	Сх			32	5 злам. стовбур	32	Сх		28		4 - 11 -
3	Сх		32		4 нахил > 30°	33	Сх	24			4 - 11 -
4	Сх	24			4 - 11 -	34	Сх		24		4 - 11 -
5	Сх	28			4 - 11 -	35	Сх	28			4 - 11 -
6	Сх		24		4 - 11 -	36	Сх	24			4 - 11 -
7	Сх			24	5 злам. стовбур	37	Сх		28		4 - 11 -
8	Сх			28	5 - 11 -	38	Сх	32			4 - 11 -
9	Сх		32		4 нахил > 30°	39	Сх	28			4 - 11 -
10	Сх	28			4 - 11 -	40	Сх		28		4 - 11 -
11	Сх	36			4 - 11 -	41	Сх		32		4 - 11 -
12	Сх			24	5 злам. стовбур	42	Сх	40			4 - 11 -
13	Сх			36	5 - 11 -	43	Сх			28	6 хв. відсутня
14	Сх			32	5 - 11 -	44	Сх	32			4 нахил > 30°
15	Сх		28		4 нахил > 30°	45	Сх		40		4 - 11 -
16	Сх	28			4 - 11 -	46	Сх		28		4 - 11 -
17	Сх			36	6 хв. відсутня	47	Сх	36			4 - 11 -
18	Сх			36	5 злам. стовбур	48	Сх	28			4 - 11 -
19	Сх	28			4 нахил > 30°	49	Сх			36	5 злам. стовбур
20	Сх		24		4 - 11 -	50	Сх		32		4 нахил > 30°
21	Сх	36			4 - 11 -	51	Сх			44	5 злам. стовбур
22	Сх			24	5 злам. стовбур	52	Сх		40		4 нахил > 30°
23	Сх			28	5 - 11 -						
24	Сх			28	5 - 11 -						
25	Сх			24	5 - 11 -						
26	Сх		28		4 нахил > 30°						
27	Сх	44			4 - 11 -						
28	Сх		28		4 - 11 -						
29	Сх			24	5 злам. стовбур						
30	Сх		24		4 нахил > 30°						

Всього пронумеровано дерев: Тридцять два (32) дерева  
Нумерацію і перелік провели:

М. М. а - в  
(посада)

М - Р лісн  
(посада)

М - Р лісн  
(посада)

(посада)

В. В. а - в  
(підпис)

В. В. а - в  
(підпис)

В. В. а - в  
(підпис)

(підпис)

В. М. Радчик  
(ініціали та прізвище)

О. В. а - в  
(ініціали та прізвище)

Б. В. Королішко  
(ініціали та прізвище)

(ініціали та прізвище)

08 липня

20 21 року

НУМЕРАЦІЙНА ВІДОМІСТЬ ДЕРЕВ,  
призначених для вибіркової санітарної рубки

Житомирська область  
Лісництво Червоновольське

ДП "Городницьке лісове господарство"  
урочище \_\_\_\_\_

Квартал № 32 виділ № 34.2 площа 1.3 гектарів

Порядковий номер дерев	Порода	Ступінь товщини стовбурів, см			Категорія стану дерева підстава для вибору	Порядковий номер дерев	Порода	Ступінь товщини стовбурів, см			Категорія стану дерева підстава для вибору
		ділов	п/діл	дров				ділов	п/діл	дров	
1	С	28			4 нахил > 30°	31	С			24	5 ст. зломаний
2	С		28		4 - 11 -	32	С			36	5 - 11 -
3	С			32	6 хв. вусиця	33	С	32			4 нахил > 30°
4	С	32			4 нахил > 30°	34	С		28		4 - 11 -
5	С			24	5 ст. зломаний						
6	С			32	5 - 11 -						
7	С		24		4 нахил > 30°						
8	С	28			4 - 11 -						
9	С		24		4 - 11 -						
10	С	36			4 - 11 -						
11	С	44			4 - 11 -						
12	С		28		4 - 11 -						
13	С		28		4 - 11 -						
14	С			24	5 ст. зломаний						
15	С			32	5 - 11 -						
16	С		24		4 нахил > 30°						
17	С		28		4 - 11 -						
18	С			28	5 стов. зломаний						
19	С	24			4 нахил > 30°						
20	С			28	6 хв. вусиця						
21	С			28	5 стовбур злом.						
22	С		24		4 нахил > 30°						
23	С			24	6 хв. вусиця ст. зломаний						
24	С			28	5 злом. стовбур						
25	С			24	5 - 11 -						
26	С		24		4 нахил > 30°						
27	С			24	5 ст. зломаний						
28	С			32	4 - 11 -						
29	С		32		4 нахил > 30°						
30	С		32		4 - 11 -						

Всього пронумеровано дерев Тридцять чотири (34) дерева  
Нумерацію і перелік провели:

пом. М. І. М.  
(посада)  
м-р М. І. М.  
(посада)  
м-р М. І. М.  
(посада)  
(посада)

Б. В. Б.  
(підпис)  
Б.  
(підпис)  
Б. В. Б.  
(підпис)  
(підпис)

В. М. Радич  
(ініціали та прізвище)  
Б. В. Козаченко  
(ініціали та прізвище)  
У. В. Бокка  
(ініціали та прізвище)  
(ініціали та прізвище)

04 липня 2021 року

НУМЕРАЦІЙНА ВІДОМІСТЬ ДЕРЕВ,  
призначених для вибіркової санітарної рубки

Житомирська область  
Лісництво Червоновольське

ДП "Городницьке лісове господарство"  
урочище \_\_\_\_\_

Квартал № 35 виділ № 40 площа 0 9 гектарів

Порядковий номер дерев	Порода	Ступінь товщини стовбурів, см			Категорія стану дерева підстава для вибору	Порядковий номер дерев	Порода	Ступінь товщини стовбурів, см			Категорія стану дерева підстава для вибору
		ділов	п/діл	дров				ділов	п/діл	дров	
1	Я		24		4 нахил > 30°	31	О			32	5 злам. стовбур
2	Б		40		4 - 11-	32	С		36		4 нахил > 30°
3	Б			32	5 бурелом	33	О			24	5 злам. стовбур
4	Б			32	5 злам. стовбур	34	О		28		4 нахил > 30°
5	Б		32		4 нахил > 30°	35	С		28		4 - 11-
6	Б			24	5 злам. стовбур	36	Б			24	5 злам. стовбур
7	Б			24	5 - 11-	37	О		28		4 нахил > 30°
8	С	44			4 нахил > 30°	38	Б	32			4 - 11-
9	Б		28		4 - 11-	39	Б		28		4 - 11-
10	С	32			4 - 11-	40	С	32			4 - 11-
11	Б			36	5 злам. стовбур	41	О		40		4 - 11-
12	Б	36			4 нахил > 30°	42	О			24	5 злам. стовбур
13	Б			24	5 злам. стовбур	43	О			24	5 - 11-
14	О			36	5 - 11-	44	О		28		4 нахил > 30°
15	Б	32			4 нахил > 30°	45	О			24	5 злам. стовбур
16	Б			24	5 злам. стовбур						
17	Б			24	5 - 11-						
18	Б	36			4 нахил > 30°						
19	О			32	5 злам. стовбур						
20	Б	32			4 нахил > 30°						
21	С	40			4 - 11-						
22	Б		28		4 - 11-						
23	Б			32	5 злам. стовбур						
24	Б		24		4 нахил > 30°						
25	Б	24			4 - 11-						
26	О		32		4 - 11-						
27	Б	32			4 - 11-						
28	Б		24		4 - 11-						
29	С	56			4 - 11-						
30	О		28		4 - 11-						

Всього пронумеровано дерев: спрок п'ять (45) дерев

Нумерацію і перелік провели:

ном. лісн.  
(посадя)  
м. лісн.  
(посадя)  
м. лісн.  
(посадя)  
м. лісн.  
(посадя)

Р. м.  
(посадя)  
А. м.  
(посадя)  
і. м.  
(посадя)  
Б. м.  
(посадя)

В. м. Радчук  
(ініціали та прізвище)  
А. В. Корчівський  
(ініціали та прізвище)  
А. А. Осипенко  
(ініціали та прізвище)  
У. В. Бонка  
(ініціали та прізвище)

08 листопада 20 21 року

**НУМЕРАЦІЙНА ВІДОМІСТЬ ДЕРЕВ,  
призначених для вибіркової санітарної рубки**

Житомирська область  
Лісництво **Червоновольське**

**ДП "Городницьке лісове господарство"**  
урочище \_\_\_\_\_

Квартал № 36 виділ № 4 площа 1.7 гектарів

Порядко-вий номер дерев	Порода	Ступінь товщини стовбурів, см			Категорія стану дерева підстава для вибору	Порядко-вий номер дерев	Порода	Ступінь товщини стовбурів, см			Категорія стану дерева підстава для вибору	
		ділов	п/діл	дров				ділов	п/діл	дров		
1	Сз			36	5	злам стовбу	31	Сз	56		4	нахил > 30°
2	Бп			32	5	- 11 -	32	- 11 -		28	4	- 11 -
3	Сз	40			4	нахил > 30°	33	- 11 -		28	4	- 11 -
4	Сз		40		4	- 11 -	34	- 11 -	32		4	- 11 -
5	Сз	36			4	- 11 -	35	- 11 -	36		4	- 11 -
6	Сз		32		4	- 11 -	36	- 11 -		28	6	хв. відсутня
7	Сз			32	5	злам стовбу						
8	Бп			24	5	- 11 -						
9	Сз	36			4	нахил > 30°						
10	- 11 -		28		4	- 11 -						
11	- 11 -			28	6	хв. відсутня						
12	- 11 -	32			4	нахил > 30°						
13	- 11 -		36		4	- 11 -						
14	- 11 -		32		4	- 11 -						
15	Бп			32	5	злам стовбу						
16	Сз	40			4	нахил > 30°						
17	- 11 -	48			4	- 11 -						
18	- 11 -			36	5	злам стовбу						
19	- 11 -		24		4	нахил > 30°						
20	- 11 -			36	6	хв. відсутня						
21	- 11 -		36		4	нахил > 30°						
22	- 11 -	36			4	- 11 -						
23	- 11 -	48			4	- 11 -						
24	- 11 -		28		4	- 11 -						
25	- 11 -	44			4	- 11 -						
26	- 11 -		44		4	- 11 -						
27	- 11 -			44	5	злам стовбу						
28	- 11 -			28	5	- 11 -						
29	- 11 -		32		4	нахил > 30°						
30	- 11 -	36			4	- 11 -						

Всього пронумеровано дерев: Тирідичень мілень (36) дерев  
Нумерацію і перелік провели:

ном. н-10  
(посада)  
м-р ієсу  
(посада)  
м-р ієсу  
(посада)  
\_\_\_\_\_  
(посада)

Взят  
(підпис)  
Борка  
(підпис)  
\_\_\_\_\_  
(підпис)

В. М. Радчук  
(ініціали та прізвище)  
Б. В. Козаченко  
(ініціали та прізвище)  
У. В. Божка  
(ініціали та прізвище)  
\_\_\_\_\_  
(ініціали та прізвище)

04 липня 2021 року



урочище

07 липня 2021 року

НУМЕРАЦІЙНА ВІДОМІСТЬ ДЕРЕВ.  
призначених для вибіркової санітарної рубки

Житомирська область  
Лісництво Червоновольське

ДП "Городницьке лісове господарство"

урочище

Квартал № 36 виділ № 313 площа 2.2 гектарів

Порядко-вий номер дерева	Порода	Ступінь товщини стовбурів, см			Категорія стану дерева підстава для вибору	Порядко-вий номер дерева	Порода	Ступінь товщини стовбурів, см			Категорія стану дерева. підстава для вибору	
		ділове	п/діл	дров				ділове	п/діл	дров		
1	С			24	5	злам. стовбур	31	С	28		4	нахил > 30°
2	С	32			4	нахил > 30°	32	С		24	5	ст. зламаний
3	С			32	5	злам. стовбур	33	О		28	4	нахил > 30°
4	С			24	5	- 11 -	34	Б	32		4	- 11 -
5	С			28	5	- 11 -	35	О		32	5	ст. зламаний
6	С	36			4	нахил > 30°	36	О		36	5	- 11 -
7	С		40		4	- 11 -	37	С	36		4	нахил > 30°
8	С	40			4	- 11 -	38	С	40		4	- 11 -
9	Б	24			4	- 11 -	39	С		40	5	ст. зламаний
10	С			28	5	злам. стовбур	40	С	32		4	нахил > 30°
11	С	56			4	нахил > 30°	41	Б		32	4	- 11 -
12	Б		32		4	- 11 -	42	С	36		4	- 11 -
13	С			32	5	злам. стовб.	43	С		32	4	- 11 -
14	С	32			4	нахил > 30°	44	О		32	5	стовб. зламаний
15	О		28		4	- 11 -	45	О		36	5	- 11 -
16	Б			24	5	ст. зламаний	46	Б	28		4	нахил > 30°
17	Б	32			4	нахил > 30°	47	Б	36		4	- 11 -
18	С			24	5	злам. стовб.	48	О		36	6	лист відсутній
19	С		32		4	нахил > 30°	49	О		32	5	ст. зламаний
20	С			36	5	ст. зламаний	50	О		36	4	нахил > 30°
21	С	36			4	нахил > 30°	51	О		28	6	лист відсутній
22	Б			24	5	ст. зламаний	52	О		36	4	нахил > 30°
23	С	40			4	нахил > 30°	53	С		36	5	зламаний стовб.
24	С	32			4	- 11 -	54	О		42	5	- 11 -
25	С		28		4	- 11 -	55	Б		28	4	нахил > 30°
26	С	32			4	- 11 -	56	Б		24	5	злам. стовбур
27	С			40	5	ст. зламаний	57	Б		28	4	нахил > 30°
28	С		28		4	нахил > 30°	58	Б	32		4	- 11 -
29	С		32		4	- 11 -	59	О		40	5	злам. стовбур
30	С	44			4	- 11 -	60	О		40	5	- 11 -

Всього пронумеровано дерев: 60 (шістдесят) дерев

Нумерацію і перелік провели:

пом. 1-70  
(посада)

М. Лісн.  
(посада)

М. Лісн.  
(посада)

М. Лісн.  
(посада)

Білий  
(підпис)

Білий  
(підпис)

Білий  
(підпис)

Білий  
(підпис)

Вадчук В. М.  
(ініціали та прізвище)

Григорук М. М.  
(ініціали та прізвище)

Козомичко Г. В.  
(ініціали та прізвище)

Козомичко Г. В.  
(ініціали та прізвище)

02 липня 2021 року

НУМЕРАЦІЙНА ВІДОМІСТЬ ДЕРЕВ,  
призначених для вибіркової санітарної рубки

Житомирська область  
Лісництво Червоновольське

ДП "Городницьке лісове господарство"  
урочище \_\_\_\_\_

Квартал № 36 виділ № 27 площа 1.9 гектарів

Порядко-вий номер дерев	Порода	Ступінь товщини стовбурів, см			Категорія стану дерева, підстава для вибору		Порядко-вий номер дерев	Порода	Ступінь товщини стовбурів, см			Категорія стану дерева, підстава для вибору	
		ділове	п/діл	дров					ділове	п/діл	дров		
1	О			44	5	ст. д. л. м.	31	С	32			4	нох > 30°
2	О			28	5	- 11 -	32	С			24	5	ст. д. л. м.
3	О.		32		4	нох > 30°	33	С		32		4	нох > 30°
4	О			32	5	ст. д. л. м.	34	С			28	5	ст. д. л. м.
5	Б	28			4	нох > 30°	35	С			32	5	- 11 -
6	С		40		4	- 11 -	36	С		36		4	нох > 30°
7	С	48			4	- 11 -	37	С			28	5	ст. д. л. м.
8	С	44			4	- 11 -	38	С	32			4	нох > 30°
9	Б		28		4	- 11 -	39	С	36			4	- 11 -
10	С	48			4	- 11 -	40	С	32			4	- 11 -
11	С		52		4	- 11 -	41	С			32	5	ст. д. л. м.
12	С	52			4	- 11 -	42	С	44			4	нох > 30°
13	О			32	5	ст. д. л. м.	43	С			36	5	ст. д. л. м.
14	О			28	5	- 11 -	44	С		24		4	нох > 30°
15	О		24		4	нох > 30°	45	С			32	5	ст. д. л. м.
16	О			36	5	ст. д. л. м.	46	С			28	5	- 11 -
17	Б			24	5	- 11 -	47	С	32			4	нох > 30°
18	С	36			4	нох > 30°	48	С		32		4	- 11 -
19	Б	40			4	- 11 -	49	С		32		4	- 11 -
20	Б			24	4	ст. д. л. м.	50	С			24	5	ст. д. л. м.
21	С	36			4	нох > 30°	51	С		28		4	нох > 30°
22	С		36		4	- 11 -	52	С			28	5	ст. д. л. м.
23	С	32			4	- 11 -	53	С	32			4	нох > 30°
24	С		32		4	- 11 -	54	С		32		4	- 11 -
25	С	28			4	- 11 -	55	С	32			4	- 11 -
26	С		32		4	- 11 -	56	С		36		4	- 11 -
27	С	32			4	- 11 -	57	С	36			4	- 11 -
28	С	32			4	- 11 -	58	Б		40		4	- 11 -
29	С			36	5	ст. д. л. м.	59	Б	24			4	- 11 -
30	С			36	5	- 11 -	60	Б			40	5	ст. д. л. м.

Всього пронумеровано дерев: сорок вісім  
Нумерацію і перелік провела:

п. м. 1-20  
(посада)  
м. м. с. у  
(посада)  
м. м. с. у  
(посада)

В. В.  
(підпис)  
В. В.  
(підпис)  
В. В.  
(підпис)

В. В. Родичук  
(ініціали та прізвище)  
В. В. Родичук  
(ініціали та прізвище)  
В. В. Родичук  
(ініціали та прізвище)

НУМЕРАЦІЙНА ВІДОМІСТЬ ДЕРЕВ,  
призначених для вибіркової санітарної рубки

Житомирська область  
Лісництво Червоновольське

ДП "Городницьке лісове господарство"

урочище \_\_\_\_\_

Квартал № 37 виділ № 22-1 площа 2.0 гектарів

Порядк.- вий номер дерев	Порода	Ступінь товщини стовбурів, см			Категорія стану дерева. підстава для вибору	Порядк.- вий номер дерев	Порода	Ступінь товщини стовбурів, см			Категорія стану дерева. підстава для вибору
		ділов	п/діл	дров				ділов	п/діл	дров	
1	БГ	36			4	нахил > 30°					
2	О			24	5	ст. зламаний					
3	О	36			4	нахил > 30°					
4	С		32		4	- 11 -					
5	С	40			4	- 11 -					
6	С		24		4	- 11 -					
7	О			24	6	хв. відсутня					
8	С		40		4	нахил > 30°					
9	С			28	5	ст. зламаний					
10	О		28		4	нахил > 30°					
11	С	40			4	- 11 -					
12	С			32	5	ст. зламаний					
13	С			32	5	- 11 -					
14	С	36			4	нахил > 30°					
15	О			24	5	ст. зламаний					
16	Б			28	5	- 11 -					
17	С		24		4	нахил > 30°					
18	О			24	5	ст. зламаний					
19	С		24		4	нахил > 30°					
20	С			28	6	хв. відсутня					
21	О			28	6	- 11 -					
22	О		36		4	нахил > 30°					
23	С			28	5	ст. зламаний					
24	С		36		4	нахил > 30°					
25	С		24		4	- 11 -					
26	О			24	6	хв. відсутня					
27	С			40	6	- 11 -					
28	С			40	5	ст. зламаний					
29	Б		28		4	нахил > 30°					
30	С		36		4	- 11 -					

Всього пронумеровано дерев: 30  
Нумерацію і перелік провели

М.М. Л-20  
(посада)

М.Р. Л-14  
(посада)

М.Р. Л-15  
(посада)

(посада)

Б.М. Садчик  
(підпис)

Б.М. Садчик  
(підпис)

Б.М. Садчик  
(підпис)

(підпис)

В.М. Садчик  
(ініціали та прізвище)

В.М. Садчик  
(ініціали та прізвище)

В.М. Садчик  
(ініціали та прізвище)

(ініціали та прізвище)

07 липня

2021 року





2021 року

НУМЕРАЦІЙНА ВІДОМІСТЬ ДЕРЕВ,  
призначених для вибіркової санітарної рубки

Житомирська область  
Лісництво Червоновольське

ДП "Городницьке лісове господарство"  
урочище \_\_\_\_\_

Квартал № 41 виділ № 49.1 площа 2.3 гектарів

Порядк. номери дерев	Порода	Ступінь товщини стовбурів см			Категорія стану дерева підстава для вибору	Порядк. номери дерев	Порода	Ступінь товщини стовбурів см			Категорія стану дерева підстава для вибору
		ділов	п/діл	дров				ділов	п/діл	дров	
1	D			48	6	листя висушли					
2	D		36		4	нахил > 30°					
3	D		28		4	- 11 -					
4	D			24	5	ст. зламаний					
5	D	44			4	нахил > 30°					
6	D			44	6	листя висушли					
7	D		28		4	нахил > 30°					
8	D			36	5	ст. зламаний					
9	D		32		4	нахил > 30°					
10	D			28	5	ст. зламаний					
11	D	36			4	нахил > 30°					
12	D	36			4	- 11 -					
13	D		32		4	- 11 -					
14	D			36	6	листя висушли					
15	D			24	5	ст. зламаний					
16	D		32		4	нахил > 30°					
17	D			24	5	ст. зламаний					
18	D	28			4	нахил > 30°					
19	D			32	5	ст. зламаний					
20	D			36	5	- 11 -					
21	D	44			4	нахил > 30°					
22	D		44		4	- 11 -					
23	D		44		4	- 11 -					
24	D			24	5	ст. зламаний					

Всього пронумеровано дерев: 24 (двадцять чотирьох) штук

Нумерацію і перелік провели:

П.М. Л-70  
(посада)

М. Лесу  
(посада)

(посада)

(посада)

В.М. Савачук  
(підпис)

А.Т. Савченко  
(підпис)

(підпис)

(підпис)

В.М. Савачук  
(ініціали та прізвище)

А.Т. Савченко  
(ініціали та прізвище)

(ініціали та прізвище)

(ініціали та прізвище)

09 липня 2021 року

НУМЕРАЦІЙНА ВІДОМІСТЬ ДЕРЕВ,  
призначених для вибіркової санітарної рубки

Житомирська область  
Лісництво Червоновольське

ДП "Городницьке лісове господарство"  
урочище

Квартал № 44 виділ № 26.1 площа 12 гектарів

Порядко вий номер дерев	Порода	Ступінь товщини стовбурів, см			Категорія стану дерева підстава для вибору	Порядко вий номер дерев	Порода	Ступінь товщини стовбурів, см			Категорія стану дерева підстава для вибору		
		ділов	п/діл	дров				ділов	п/діл	дров			
1	O			32	5	ст. зламаний	31	D			48	5	ст. зламаний
2	O			24	5	11-	32	5		32		4	нахил > 30°
3	O		36		4	нахил > 30°	33	5		52		4	- 11-
4	O			32	5	ст. зламаний	34	O			52	5	ст. зламаний
5	D			24	5	- 11-	35	O			52	5	- 11-
6	D		36		4	нахил > 30°	36	D		24		4	нахил > 30°
7	D			32	5	ст. зламаний	37	O			44	5	ст. зламаний
8	O			36	5	- 11-	38	D	24			4	нахил > 30°
9	O	28			4	нахил > 30°	39	D		40		4	- 11-
10	C		44		4	- 11-	40	D	32			4	- 11-
11	C			28	6	лст. відсутні	41	O			36	6	лст. відсутні
12	C			56	6	- 11-							
13	O			48	5	ст. зламаний							
14	D		52		4	нахил > 30°							
15	D		32		4	- 11-							
16	D		64		4	- 11-							
17	B		24		4	- 11-							
18	D		56		4	- 11-							
19	O	36			4	- 11-							
20	O			52	5	ст. зламаний							
21	O			40	5	- 11-							
22	D	36			4	нахил > 30°							
23	C		40		4	- 11-							
24	O			40	5	ст. зламаний							
25	O			32	5	- 11-							
26	O			52	5	- 11-							
27	C	40			4	нахил							
28	O			40	5	ст. зламаний							
29	O		40		4	нахил > 30°							
30	O			40	6	лст. відсутні							

Всього пронумеровано дерев: сорок одна (41) дерево

Нумерацію і перелік провели:

ГРД М-1-20  
(посада)

М. Ліс  
(посада)

М. Ліс  
(посада)

(посада)

В. В.  
(підпис)

А. В.  
(підпис)

М. М.  
(підпис)

(підпис)

В. М. Рачук  
(ініціали та прізвище)

А. В. Корнелюк  
(ініціали та прізвище)

М. М. Романюк  
(ініціали та прізвище)

(ініціали та прізвище)

09 липня

2021 року



ДП "Городницьке лісове господарство"  
урочище

Квартал № 47 виділ № 19.2 площа 1 гектарів

Порядковий номер дерев	Порода	Ступінь товщини стовбурів см		Категорія стану дерева підстава для вибору	Порядковий номер дерев	Порода	Ступінь товщини стовбурів см		Категорія стану дерева підстава для вибору
		ділов	п/діл дров				ділов	п/діл дров	
1	C	28		4	напил > 30°				
2	C		32	4	- 11-				
3	O	28		4	- 11-				
4	O		32	5	ст. зламаний				
5	O		32	4	напил > 30°				
6	C	24		4	- 11-				
7	C		32	4	- 11-				
8	C	32		4	- 11-				
9	O		32	5	ст. зламаний				
10	O		32	5	- 11-				
11	O		24	4	напил > 30°				
12	O	28		4	- 11-				
13	C		28	4	- 11-				
14	C	24		4	- 11-				
15	C		32	5	ст. зламаний				
16	C		28	4	напил > 30°				
17	C	28		4	- 11-				
18	C	36		4	- 11-				
19	B		36	4	- 11-				
20	C		24	5	ст. зламаний				
21	O		24	5	- 11-				
22	B		24	4	напил > 30°				
23	D	24		4	- 11-				
24	O		36	4	- 11-				
25	O	28		4	- 11-				
26	B	32		4	- 11-				

Всього пронумеровано дерев: 26 (двадцять шість) дерев

Нумерацію і перелік провели

ГЛОМ 1-70  
(посадка)

M. L. C.

М. И. С. (посада)

(посада)

(підпис)

(подпись)

Міди

(підпис)

ІНШІ І ПОДІВІДІ

## ПІНІАДИ ТА ДРІЗОВИЩЕ

(ініціали та прізвище)

(ініціали та прізвище)

07 листа 2021 року

НУМЕРАЦІЙНА ВІДОМІСТЬ ДЕРЕВ,  
призначених для вибіркової санітарної рубки

Житомирська область  
Лісництво Червоновольське

ДП "Городницьке лісове господарство"

урочище \_\_\_\_\_

Квартал № 49 виділ № 87 1 площа 10 гектарів

Порядок вип. номер дерев	Порода	Ступінь товщини стовбурів, см			Категорія стану дерева підстава для вибору	Порядок вип. номер дерев	Порода	Ступінь товщини стовбурів, см			Категорія стану дерева підстава для вибору
		ділов	п/діл	дров				ділов	п/діл	дров	
1	С			28	5	см. зламаний					
2	С		28		4	нахил > 30°					
3	Б			24	5	см. зламаний					
4	Б		24		4	нахил > 30°					
5	О			24	5	см. зламаний					
6	С			28	5	- " -					
7	Б		28		4	нахил > 30°					
8	Б			28	5	см. зламаний					
9	С	24			4	нахил > 30°					
10	О			24	5	см. зламаний					
11	О			28	6	листя відсутня					
12	Б	24			4	нахил > 30°					
13	Б		28		4	- " -					
14	Б			28	5	см. зламаний					
15	Б			32	5	- " -					
16	О			24	5	- " -					
17	С		28		4	нахил > 30°					
18	О			24	5	см. зламаний					
19	Б			32	5	- " -					
20	Б	28			4	нахил > 30°					
21	С			24	6	листя відсутня					
22	С			28	6	- " -					
23	С			32	6	- " -					
24	Б		32		4	нахил > 30°					
25	С			28	5	см. зламаний					
26	С		28		4	нахил > 30°					
27	Б	32			4	- " -					
28	Б			28	5	см. зламаний					
29	Б	32			4	нахил > 30°					

Всього пронумеровано дерев 29 (указують деякі) дерев

Нумерацію і перелік провели

ГВМ. 1-70

(посада)

М.Р. ЛІЦ

(посада)

М.Р. ЛІЦ

(посада)

(посада)

Б.М. Сторик

(посада)

Б.М. Сторик

(посада)

Б.М. Сторик

(посада)

(підпис)

В.М. Сторик

(ініціали та прізвище)

В.М. Сторик

(ініціали та прізвище)

В.М. Сторик

(ініціали та прізвище)

(ініціали та прізвище)

03 липня

2021 року