

ПОГОДЖУЮ

Директор державного спеціалізованого лісозахисного підприємства "Вінницялісозахист"

(найменування посади керівника державного спеціалізованого лісозахисного підприємства)

В.В. Чудак

16 червня 2021 року

ПОГОДЖУЮ

Начальник Житомирського обласного управління лісового та мисливського господарства

(найменування посади керівника обласного управління лісового та мисливського господарства Автономної Республіки Крим або відповідного територіального органу Держлісгоспів)

В.А. Сахнюк

24 червня 2021 року

ПЕРЕЛІК

заходів з поліпшення санітарного стану лісів на 2021 рік

по ДП "Городницьке лісове господарство"

(найменування власника лісів, постійного лісокористувача)

Житомирська область

(Автономна Республіка Крим, область)

Лісництво (урочище)	Номер кварталу	Номер виділу	Площа виділу, гектарів	Номер підвиділу	Площа підвиділу, гектарів		Коротка таксаційна характеристика насаджень відповідно до матеріалів лісовпорядкування							Категорія захисності	Вид запланованих заходів	Причини призначення заходів	Орієнтовний запас деревини, що підлягає вирубуванню, куб. м	Наявність рослин і тварин, занесених до Червоної книги України
					загальна	у тому числі площа, можлива для експлуатації	склад	вік, років	повнота	бонітет	середня висота, м	середній діаметр, см	запас деревостану, куб. метрів на 1					
1	2	3	4	5	6	7	8	9	10	11	12	13	14	15	16	17	18	19
Броницьке	14	1	5,2		5,2	5,2	6Влч3Бп1Сз	66	0,6	2	22	26	210	4	СРВ	стовбурові гнилі	10	немає
Броницьке	15	7	2,3		2,3	2,3	10Сз+Бп	53	0,8	1	21	24	320	4	СРВ	верхівковий короїд	15	немає
Броницьке	23	21	3,0		3,0	3,0	9Сз1Бп	66	0,8	1	23	26	360	4	СРВ	верхівковий короїд	15	немає
Броницьке	23	41	1,9		1,9	1,9	10Сз	71	0,8	1	23	26	420	4	СРВ	верхівковий короїд	15	немає
Броницьке	23	42	0,8		0,8	0,8	9Сз1Бп	53	0,8	1	20	24	320	4	СРВ	верхівковий короїд	40	немає
Броницьке	24	1	1,2		1,2	1,2	6Сз4Бп	71	0,7	1	25	32	290	4	СРВ	верхівковий короїд	20	немає
Броницьке	33	34	2,1		2,1	2,1	9Сз1Бп+Дз	61	0,7	1А	24	28	360	4	СРВ	верхівковий короїд	15	немає
Броницьке	34	44	1,1		1,1	1,1	9Сз1Бп	91	0,6	2	25	32	290	4	СРВ	верхівковий короїд	25	немає
Броницьке	34	46	4,0		4,0	4,0	10Сз+Бп+Ос	61	0,8	1	20	24	320	4	СРВ	верхівковий короїд	10	немає
Броницьке	39	1	34,3	1	3,0	3,0	10Сз+Дз+Бп	95	0,5	2	26	32	280	4	СРВ	верхівковий короїд	15	немає
Броницьке	39	19	1,0		1,0	1,0	10Сз+Бп	62	0,7	1	22	26	290	4	СРВ	верхівковий короїд	30	немає
Броницьке	39	34	3,1		3,1	3,1	10Сз+Дз+Бп	61	0,6	1А	24	28	310	4	СРВ	верхівковий короїд	20	немає
Броницьке	42	30	2,0		2,0	2,0	10Сз+Бп	81	0,6	2	22	26	280	4	СРВ	верхівковий короїд	30	немає

Лісництво (урочище)	Номер кварталу	Номер виділу	Площа виділу, гектарів	Номер підвиділу	Площа підвиділу, гектарів		Коротка таксаційна характеристика насадження відповідно до матеріалів лісовпорядкування							Категорія захисності	Вид запланованих заходів	Причини призначення заходів	Орієнтовний запас деревини, що підлягає вирубуванню, куб. м	Наявність рослин і тварин, занесених до Червоної книги України
					загальна	у тому числі площа, можлива для експлуатації	склад	вік, років	повнота	бонітет	середня висота, м	середній діаметр, см	запас деревостану, куб. метрів на 1					
Броницьке	49	25	7,4		7,4	7,4	7Бп1Сз1Дз1Ос+Влч	45	0,8	2	18	18	190	4	СРВ	верхівковий короїд	15	немає
Броницьке	50	6	1,8		1,8	1,8	10Сз+Бп	120	0,7	3	22	26	280	4	СРВ	вітровал	25	немає
Броницьке	52	10	14,8	2	3,0	3,0	10Сз+Дз+Бп	91	0,5	1	27	36	310	4	СРВ	верхівковий короїд	30	немає
Броницьке	52	30	0,6		0,6	0,6	10Сз+Бп	91	0,5	1	26	36	290	4	СРВ	вітровал	45	немає
Броницьке	52	31	2,0		2,0	2,0	10Сз+Бп	61	0,7	1	22	24	320	4	СРВ	верхівковий короїд	15	немає
Броницьке	52	38	2,0		2,0	2,0	10Сз+Бп	91	0,6	2	25	36	350	4	СРВ	верхівковий короїд	30	немає
Броницьке	52	39	6,5		6,5	6,5	10Сз	71	0,7	1	23	28	340	4	СРВ	верхівковий короїд	15	немає
Броницьке	52	6	26,4	3	2,0	2,0	10Сз+Бп	85	0,6	1	26	32	330	4	СРВ	верхівковий короїд	25	немає
Броницьке	54	20	2,8		2,8	2,8	9Сз1Бп+Дз	86	0,6	1	25	30	300	4	СРВ	верхівковий короїд	15	немає
Броницьке	58	11	6,3	1	3,3	3,3	9Сз1Бп+Влч	87	0,7	1	27	36	370	4	СРВ	верхівковий короїд	20	немає
Броницьке	58	18	2,1		2,1	2,1	7Сз3Бп	61	0,8	1	21	24	290	4	СРВ	верхівковий короїд	25	немає
Броницьке	60	25	3,6		3,6	3,6	8Сз2Бп+Ос	86	0,6	1	25	32	270	4	СРВ	верхівковий короїд	20	немає
Броницьке	61	14	5,6		5,6	5,6	6Влч2Сз2Бп	66	0,7	3	20	24	210	4	СРВ	стовбурові гнилі	15	немає
Броницьке	61	19	0,9		0,9	0,9	10Сз	58	0,8	1Б	26	36	440	4	СРВ	верхівковий короїд	40	немає
Броницьке	64	34	3,3		3,3	3,3	10Сз+Бп	81	0,7	2	22	26	320	4	СРВ	верхівковий короїд	20	немає
Броницьке	64	36	9,5	1	3,5	3,5	10Сз+Бп	91	0,7	2	24	28	350	4	СРВ	верхівковий короїд	15	немає
Броницьке	65	10	1,8		1,8	1,8	10Сз+Бп	75	0,7	1	25	28	380	4	СРВ	верхівковий короїд	10	немає
Броницьке	65	50	7,7	1	3,7	3,7	10Сз+Бп	71	0,8	2	21	26	310	4	СРВ	верхівковий короїд	25	немає
Разом СРВ:					86,6	86,6												
Городницьке	6	50	2,5		2,5	2,5	6ВЛЧ3Бп1Сз	50	0,8	1	22	24	280	4	СРВ	верхівковий короїд	25	немає
Городницьке	7	29	3,7	1	2,5	2,5	10Сз+Бп	63	0,8	1	22	24	370	4	СРВ	верхівковий короїд	20	немає
Городницьке	7	35	5,1	1	1,6	1,6	4Бп3Влч2Гз1Сз+Ос	86	0,7	2	25	32	260	4	СРВ	верхівковий короїд	25	немає
Городницьке	8	7	12,0	1	2,0	2,0	8Дз1Сз1Гз	160	0,6	2	28	48	300	1	СРВ	верхівковий короїд	20	немає
Городницьке	9	32	4,7		4,7	4,7	10Сз	81	0,6	1	26	36	350	2	СРВ	вітровал	10	немає
Городницьке	10	32	3,2		3,2	3,2	10Сз+Бп	65	0,8	1	22	24	360	4	СРВ	верхівковий короїд	20	немає
Городницьке	11	19	1,5		1,5	1,5	10Сз+Бп	59	0,8	1	21	24	340	4	СРВ	верхівковий короїд	30	немає
Городницьке	16	6	1,8	1	1,0	1,0	4Сз3Бп2Дз1Гз	85	0,5	1	26	36	180	4	СРВ	верхівковий короїд	20	немає
Городницьке	17	32	1,3		1,3	1,3	6Сз3Дз1Бп	91	0,6	1	27	36	290	4	СРВ	верхівковий короїд	25	немає
Городницьке	18	1	11,5	1	5,0	5,0	9Сз1Бп	71	0,7	1	24	28	330	4	СРВ	верхівковий короїд	20	немає
Городницьке	21	24	1,6		1,6	1,6	10Сз+Дз+Бп	76	0,7	1	26	32	400	2	СРВ	верхівковий короїд	20	немає

Лісництво (урочище)	Номер кварталу	Номер виділу	Площа виділу, гектарів	Номер підвиділу	Площа підвиділу, гектарів		Коротка таксаційна характеристика насадження відповідно до матеріалів лісовпорядкування	Категорія захисності	Вид запланованих заходів	Причини призначення заходів	Орієнтовний запас деревини, що підлягає вирубуванню, куб. м	Наявність рослин і тварин, занесених до Червоної книги України						
					загальна	у тому числі площа, можлива для експлуатації												
Городилицьке	23	54	0,5		0,5	0,5	4Дз3Сз3ВЛЧ	135	0,6	3	25	36	270	2	СРВ	верхівковий короїд	70	немає
Городилицьке	26	47	10,5	1	4,0	4,0	9Сз1Влч+Дз+Бл+Ос	120	0,5	2	29	36	290	2	СРВ	верхівковий короїд	30	немає
Городилицьке	26	38	5,8		5,8	5,8	10Сз+Бл	91	0,6	1	26	32	320	2	СРВ	верхівковий короїд	20	немає
Городилицьке	27	26	2,6		2,6	2,6	9Сз1Бл	76	0,6	1	24	28	280	2	СРВ	верхівковий короїд	20	немає
Городилицьке	28	55	6,9		6,9	6,9	10Сз+Дз+Бл+Гз	71	0,8	1	22	26	370	4	СРВ	верхівковий короїд	20	немає
Городилицьке	28	56	2,6		2,6	2,6	10Сз+Дз+Бл	71	0,7	2	21	26	300	4	СРВ	верхівковий короїд	25	немає
Городилицьке	28	60	2,0		2,0	2,0	10Сз+Бл	70	0,7	1А	26	36	400	4	СРВ	верхівковий короїд	25	немає
Городилицьке	37	45	1,6		1,6	1,6	10Сз+Дз	125	0,6	3	24	32	280	2	СРВ	верхівковий короїд	20	немає
Городилицьке	37	56	2,5		2,5	2,5	10Сз+Бл	86	0,6	1	26	32	340	2	СРВ	верхівковий короїд	20	немає
Городилицьке	39	29	1,0		1,0	1,0	10Сз	69	0,7	1	22	26	320	2	СРВ	верхівковий короїд	30	немає
Городилицьке	39	63	4,2		4,2	4,2	10Сз+Бл+Ос	86	0,6	1	27	32	370	2	СРВ	верхівковий короїд	20	немає
Городилицьке	45	7	8,7	1	3,5	3,5	10Сз+Бл	96	0,7	1	28	36	430	2	СРВ	верхівковий короїд	20	немає
Городилицьке	48	3	3,5	1	2,3	2,3	10Сз+Бл	65	0,7	1	23	28	340	2	СРВ	верхівковий короїд	20	немає
Городилицьке	49	10	3,9		3,9	3,9	9Сз1Бл+Дз+Блч	86	0,7	2	24	32	350	2	СРВ	верхівковий короїд	25	немає
Городилицьке	60	31	1,9		1,9	1,9	10Сз+Бл	125	0,6	2	28	36	390	2	СРВ	верхівковий короїд	20	немає
Городилицьке	63	24	7,5	1	3,0	3,0	5Дз4Сз1Гз	150	0,5	2	30	44	270	2	СРВ	верхівковий короїд	20	немає
Разом СРВ:					75,2	75,2												
Надслучанське	9	36	4,0		4,0	4,0	6Дз2Гз2Бл+Ос+Сз+ЛлД	80	0,7	1	26	32	240	4	СРВ	стовбурові гнилі	45	немає
Надслучанське	9	47	3,0		3,0	3,0	4Дз2Гз2Бл1Сз1Ос	80	0,6	2	25	32	220	4	СРВ	стовбурові гнилі	70	немає
Надслучанське	31	17	1,2		1,2	1,2	5Дз4Гз1Сз+Ос	63	0,8	2	20	24	220	4	СРВ	верхівковий короїд	40	немає
Надслучанське	43	1	39,0	1,0	9,2	9,2	6Дз2Гз1Бл1Сз+Ос+КлГ	65	0,7	1	24	28	240	4	СРВ	верхівковий короїд	25	немає
Разом СРВ:					17,4	17,4												
Кленівське	10	11	8,6	1	3,0	3,0	7Сз3Бл	53	0,6	1А	23	32	240	4	СРВ	верхівковий короїд	15	немає
Кленівське	12	12	23,0	1	1,5	1,5	8Сз2Бл+Дз+Ос+Ялє	56	0,7	1А	22	26	300	4	СРВ	верхівковий короїд	15	немає
Кленівське	15	3	5,2		5,2	5,2	6Влч3Бл1Гз+Сз	51	0,6	2	19	24	150	4	СРВ	верхівковий короїд	10	немає
Кленівське	24	6	2,4		2,4	2,4	7Дз1Сз1Бл1Ос+Влч	71	0,7	1	23	28	260	4	СРВ	верхівковий короїд	20	немає
Кленівське	26	11	0,7		0,7	0,7	8Сз2Бл+Ялє+Дз+ЛлД+КлГ	55	0,5	1Б	26	32	250	4	СРВ	верхівковий короїд	10	немає
Кленівське	29	13	1,2		1,2	1,2	8Сз2Бл+Дз+Влч	56	0,6	1А	24	32	270	4	СРВ	верхівковий короїд	15	немає
Кленівське	30	14	3,8		3,8	3,8	7Сз3Бл+Ялє	57	0,7	1А	24	32	300	4	СРВ	верхівковий короїд	20	немає
Кленівське	38	56	0,4		0,4	0,4	10Сз+Бл	52	0,7	1	20	24	270	4	СРВ	верхівковий короїд	15	немає

Лісництво (урочище)	Номер кварталу	Номер виділу	Площа виділу, гектарів	Номер підвиділу	Площа підвиділу, гектарів		Коротка таксаційна характеристика насадження відповідно до матеріалів лісовпорядкування							Категорія захисності	Вид запланованих заходів	Причини призначення заходів	Орієнтовний запас деревини, що підлягає вирубуванню, куб. м	Наявність рослин і тварин, занесених до Червоної книги України
					загальна	у тому числі площа, можлива для експлуатації	склад	вік, років	повнота	бонітет	середня висота, м	середній діаметр, см	запас деревостану, куб. метрів на 1					
Кленівське	41	32	1,3		1,3	1,3	10Сз+Дз+Бп	76	0,6	1А	27	36	360	4	СРВ	верхівковий короїд	20	немає
Кленівське	42	19	1,5		1,5	1,5	8Сз2Бп	71	0,6	1	24	32	260	4	СРВ	верхівковий короїд	15	немає
Кленівське	44	21	3,8		3,8	3,8	8Сз2Бп+ВЛЧ+Ос	61	0,7	1А	25	32	350	4	СРВ	верхівковий короїд	20	немає
Кленівське	48	27	1,2		1,2	1,2	5Бп2Сз2Дз1Влч	86	0,6	1	26	32	250	4	СРВ	верхівковий короїд	15	немає
Кленівське	55	5	4,4		4,4	4,4	9Сз1Бп	47	0,8	1	18	24	260	4	СРВ	верхівковий короїд	15	немає
Кленівське	58	3	9,8	1	3,0	3,0	9Сз1Бп	100	0,6	1	29	36	330	4	СРВ	верхівковий короїд	20	немає
Всього СРВ					33,4	33,4												
Липинське	20	51	0,7		0,7	0,7	7Бп2Сз1Ос	75	0,6	1	27	40	250	4	СРВ	стовбурові гнилі	45	немає
Липинське	24	15	5,8		5,8	5,8	9Сз1Бп	75	0,6	2	22	30	240	4	СРВ	верхівковий короїд	20	немає
Липинське	24	27	4,1		4,1	4,1	10Сз+Дз	65	0,7	1	24	28	360	4	СРВ	верхівковий короїд	25	немає
Липинське	30	2	7,6		7,6	7,6	4Сз4Бп1Ос1Дз	80	0,5	1А	28	36	220	4	СРВ	верхівковий короїд	15	немає
Липинське	31	13	2,7		2,7	2,7	5Бп4Влч1Сз	50	0,7	1	21	26	200	4	СРВ	верхівковий короїд	30	немає
Липинське	31	4	0,6		0,6	0,6	9Сз1Бп	70	0,6	1	25	30	290	4	СРВ	верхівковий короїд	35	немає
Липинське	31	5	3,0		3,0	3,0	9Сз1Бп+Ос	70	0,6	1	25	30	290	4	СРВ	верхівковий короїд	20	немає
Липинське	51	20	15,5		15,5	15,5	10Сз+Бп+Дз	65	0,7	1	23	28	340	4	СРВ	верхівковий короїд	15	немає
Липинське	51	29	6,6		6,6	6,6	10Сз	65	0,7	1	22	24	320	4	СРВ	верхівковий короїд	25	немає
Липинське	52	58	1,6		1,6	1,6	10Сз+Бп	85	0,6	1	26	32	320	4	СРВ	верхівковий короїд	30	немає
Липинське	59	2	13,5	1	6,0	6,0	10Сз	70	0,7	1	25	28	360	4	СРВ	верхівковий короїд	20	немає
Разом СРВ:					54,2	54,2												
Червоновольське	18	8	6,8	1	2,9	2,9	5Ос4Бп1Дз+Сз	76	0,7	1	27	32	280	4	СРВ	стовбурові гнилі	40	немає
Червоновольське	17	28	16,5	1	3,3	3,3	7Сз2Бп1дз	57	0,8	1А	24	28	360	4	СРВ	верхівковий короїд	50	немає
Червоновольське	19	11	1,9		1,9	1,9	4Бп4Ос2Сз	81	0,8	1	27	30	350	4	СРВ	верхівковий короїд	35	немає
Червоновольське	19	24	4,1		4,1	4,1	9Сз1Бп+Дз	62	0,7	1А	25	28	330	4	СРВ	верхівковий короїд	45	немає
Червоновольське	30	37	12,8	1	4,2	4,2	7Сз2Бп1Дз+Ос	56	0,7	1А	24	30	290	4	СРВ	верхівковий короїд	30	немає
Червоновольське	34	24	2,1		2,1	2,1	8Сз1Дз1Бп	46	0,7	1А	21	28	280	4	СРВ	верхівковий короїд	20	немає
Червоновольське	42	24	1,2	1	0,6	0,6	9Сз1Бп+Дз	58	0,6	1А	24	28	290	4	СРВ	верхівковий короїд	10	немає
Червоновольське	42	43	3,3	1	0,6	0,6	6Сз3Бп1Яле+Дз	57	0,7	1А	24	30	310	4	СРВ	верхівковий короїд	20	немає
Червоновольське	43	42	4,3	1	0,4	0,4	6Влч3Бп1Сз	71	0,6	1	23	28	240	4	СРВ	верхівковий короїд	15	немає
Червоновольське	45	24	9,4	1	8,0	8,0	7Сз1Дз1Бп1Ос+Влч	56	0,9	1	21	30	320	4	СРВ	верхівковий короїд	20	немає
Червоновольське	47	19	6,4	1	4,0	4,0	6Сз2Бп2Дз	51	0,7	1А	22	28	230	4	СРВ	верхівковий короїд	30	немає

Лісництво (урочище)	Номер кварталу	Номер виділу	Площа виділу, гектарів	Номер підвиділу	Площа підвиділу, гектарів		Коротка таксаційна характеристика насадження відповідно до матеріалів лісовпорядкування							Категорія захисності	Вид запланованих заходів	Причини призначення заходів	Орієнтовний запас деревини, що підлягає вирубуванню, куб. м	Наявність рослин і тварин, занесених до Червоної книги України
					загальна	у тому числі площа, можлива для експлуатації	склад	вік, років	повнота	бонітет	середня висота, м	середній діаметр, см	запас деревостану, куб. метрів на 1					
Червоновольське	47	38	0,8		0,8	0,8	10Сз+Бп+Гз+Ос	57	0,7	1А	25	30	360	4	СРВ	верхівковий короїд	55	немає
Червоновольське	52	17	3,7		3,7	3,7	6Сз4Дз+Бп	58	0,7	1	20	26	240	4	СРВ	верхівковий короїд	30	немає
Червоновольське	52	25	6,9		6,9	6,9	7Сз2Бп1Дз+Яле	57	0,7	1А	22	32	260	4	СРВ	верхівковий короїд	30	немає
Червоновольське	54	16	3,1	1	0,5	0,5	5Бп3Ос2Сз	81	0,6	1	25	30	270	4	СРВ	стовбурові гнилі	30	немає
Червоновольське	54	34	3,3	1	0,5	0,5	5Бп3Ос2Сз	81	0,6	1	24	32	230	4	СРВ	стовбурові гнилі	35	немає
Червоновольське	55	32	4,2	1	1,0	1,0	3Дз3Бп2Ос1Сз1Влч	76	0,7	2	23	32	280	4	СРВ	стовбурові гнилі	25	немає
Червоновольське	56	30	10,0	1	0,3	0,3	7Сз2Дз1Бп	57	0,6	1А	24	32	260	4	СРВ	бактеріальна водянка	55	немає
Червоновольське	56	30	10,0	2	2,0	2,0	7Сз2Дз1Бп	57	0,6	1А	24	32	260	4	СРВ	верхівковий короїд	35	немає
Червоновольське	56	33	2,9	1	0,1	0,1	9Сз1Яле	59	0,6	1А	24	30	310	4	СРВ	верхівковий короїд	20	немає
Червоновольське	56	46	7,9		7,9	7,9	10Сз+Дз+Бп+Влч	56	0,6	1Б	25	30	330	4	СРВ	верхівковий короїд	25	немає
Червоновольське	56	47	1,8	1	0,1	0,1	6Сз2Яле1Дз1Бп	57	0,7	1А	23	32	310	4	СРВ	верхівковий короїд	10	немає
Червоновольське	57	3	2,4		2,4	2,4	9Сз1Бп	56	0,8	1Б	25	30	400	4	СРВ	верхівковий короїд	20	немає
Червоновольське	57	4	4,1	1	0,5	0,5	6Бп2Ос2Влч	86	0,6	1	25	32	230	4	СРВ	стовбурові гнилі	30	немає
Червоновольське	57	12	4,0		4,0	4,0	10Сз+Бп	58	0,6	1Б	26	28	350	4	СРВ	верхівковий короїд	50	немає
Червоновольське	59	15	9,0	1	1,0	1,0	4Дз3Ос2Бп1Сз	76	0,7	2	25	32	300	4	СРВ	стовбурові гнилі	60	немає
Червоновольське	59	6	9,3	1	1,0	1,0	4Сз3Бп2Дз1Ос	76	0,6	1А	28	40	280	4	СРВ	стовбурові гнилі	40	немає
Разом СРВ:					64,8	64,8												
Всього СРВ					331,6	331,6												

Директор ДП "Городницьке лісове господарство"

(найменування посади керівника підприємства, установи, організації)

16 06 2024 року

Мельник
(підпис)

Віктор МЕЛЬНИК

(ініціали та прізвище)

Примітка: санітарне рубання вибіркове у кв 8 вид 7 ліс. 2022 Теплий резерв
Городницьке ліс. провести після встановлення фактів Висхідної державної зональної
лісонасінкової інспекції та Поліського філіалу УкрМДІЛН

А К Т
поточного лісопатологічного обстеження

«11» червня 2021 року

сmt. Городниця

Нами, начальником відділу лісової фітопатології ДСЛП «Вінницялісозахист» Стегняком В.Д. (відповідно до листа ДП «Городницьке ЛГ» від 02.06.2021 року № 488), в період з 07 по 11 червня 2021 року, інженером лісового господарства ДП «Городницьке ЛГ» Лисанцем В.Ф., лісничим Броницького лісництва Мізюком Б.П., лісничим Городницького лісництва Бугайчуком Р.М., в. о. лісного Надслучанського лісництва Мельником Д.В., лісничим Кленівського лісництва Матвійчуком О.В., лісничим Липинського лісництва Мельником В.С. та лісничим Червоновольського лісництва Шаповалом І.В. проведено поточне лісопатологічне обстеження насаджень, які належать ДП «Городницьке ЛГ» і знаходяться на території вищеперерахованих лісництв. В результаті обстеження встановлено наступне:

По маршрутному ходу було обстежено лісові насадження в наступних кварталах:

- Броницьке лісництво: 14, 15, 23, 24, 33, 34, 39, 42, 49, 50, 52, 54, 58, 60, 61, 64, 65;
- Городницьке лісництво: 6, 7, 8, 9, 10, 11, 16, 17, 18, 21, 23, 26, 27, 28, 37, 39, 45, 48, 49, 60, 63;
- Надслучанське лісництво: 9, 31, 43;
- Кленівське лісництво: 10, 12, 15, 24, 26, 29, 30, 38, 41, 42, 44, 48, 55, 58;
- Липинське лісництво: 20, 24, 30, 31, 51, 52, 59;
- Червоновольське лісництво: 17, 18, 19, 30, 34, 42, 43, 45, 47, 52, 54, 55, 56, 57, 59.

Обстежені деревостани в основному представлені різновіковими чистими та мішаними насадженнями з головною породою Сз, Дз, Бп, Влч та Ос. **Всього обстежена площа складає 331,6 га**, в т.ч. по осередках шкідників та хвороб лісу:

- | | |
|------------------------|----------|
| • короїд верхівковий | 298,3 га |
| • стовбурові гнилі | 25,9 га |
| • бактеріальна водянка | 0,3 га |
| • вітровал | 7,1 га |

Лісопатологічна характеристика обстежених насаджень:

Осередки з переважанням короїда верхівкового (вершинного). Основними причинами розладнання обстежених деревостанів є діяльність комплексу стовбурових шкідників у видовому складі яких на Сз провідне місце посідають: короїд вершинний (*Ips acuminatus*), короїд шести зубий (*Ips sexdentatus*) лубоїди соснові (лубоїд сосновий малий – *Blastophagus minor*, лубоїд сосновий великий *Blastophagus piniperda*); на Яле - короїд типограф (*Ips typographus*). З хвороб лісу на листяних породах – стовбурові гнилі (Влч, Ос, Бп та Дз) та бактеріальна водянка Бп. Незначна частина площ (7,1 га) пошкоджені вітром, що спричинив підрив кореневої системи дерев та їх падіння.

Насадження (з головною породою Сз в складі) характеризуються розвитком та розповсюдженням на тлі еколого-кліматичних факторів (нерівномірна кількість опадів, ранній початок вегетаційних періодів минулих років та ін.) небезпечних осередків короїда верхівкового (*Ips accuminatus*), в меншій мірі лубоїда соснового малого (*Blastophagus minor*) та короїда шести зубого (*Ips sexdentatus*) внаслідок чого відбувається всихання

соснових деревостанів в межах від слабого ступеню (5% від загального запасу деревостанів) до сильного ступеню (25%). Переважно дерева поодинокого та групового характеру, зрідка куртинами до 0,01 га.

Приурочене всихання переважно до стін лісових масивів (межі зрубів минулих років, дороги, «вікна» в насадженнях з нерівномірною повнотою). Характер всихання одночасний, серед сухостійних дерев переважають дерева V та VI категорій стану (характеризуються частковим опаданням кори, дерева відпрацьовані стовбуровими шкідниками, хвоя, гілки другого і третього порядків відсутні). Переважає вершинний тип всихання, крони дерев сосни сильно ажурні, спостерігається зміна (освітлення) кольору глиці від світло-зеленого до жовтого.

В обстежених насадженнях спостерігається поодинокі та групове всихання дерев сосни внаслідок пошкодження синьою сосною златкою, дерева відпрацьовані шкідником, хвоя у переважній кількості таких дерев руда, невелика кількість дерев з жовтуватим-зеленою хвоєю, або хвоя частково вже опала. Кора на таких деревах відшаровується, на деревині розвинулись сажисті грибки, що дало поверхні стовбура чорне забарвлення. В таких деревах всихання відбувається знизу до вершини.

Також внутрішні тканини стовбурів в місцях поширення личинкових ходів вищезгаданих стовбурових шкідників характеризуються наявністю «синяви» яка характерна при поширенні її збудників - офіостомових грибів. Враховуючи те, що поширення «синяви» чітко прив'язано з екологічною групою вершинних стовбурових шкідників – поширення хвороби в деревах сосни йде «зверху донизу», тобто первинне потрапляння в деревину відбувається з першими спробами заселення її короїдом верхівковим, а вже в подальшому сама хвороба поширюється з гілок крони вниз по стовбуру та відбувається подальше заселення вже іншими видами стовбурових шкідників таких як короїд шести зубий, лубоїд сосновий малий, лубоїд сосновий великий і наприкінці, на останніх етапах всихання дерев, шкідниками родин златок і вусачів. Тому в ряді випадків при своєчасному виявленні та відборі вражених дерев (особливо дерев свіжозаселених, які мають ознаки заселення стовбуровими шкідниками – наприклад: зміна кольору глиці, наявність «стрижених» пагонів, гілок під проекцією крон дерев сосни) пеньки на місцях зрубів не матимуть ознак враження дерев даною хворобою. Сухостійні й особливо всихаючі та сильно ослаблені дерева є сприятливим фактором для утворення небезпечних осередків стовбурових шкідників в майбутньому.

Листяні породи дерев пошкоджені стовбуровими гнилями, які викликаються комплексом різних причин: дерева берези повислої від трутовика справжнього та бактеріальної водянки, дерева осики від трутовика несправжнього, дерев дуба звичайного від пошкоджень бронзовою златкою та опеньком осіннім, дубовим трутовиком, поперечним раком, судинним мікозом Дз.

Насадження вражені стовбурними гнилями характеризуються відпадом дерев змішаного типу – наявний в них сухостій (переважно дерев пород Ос та Бп) що носить як поодинокий так і груповий характер (групи невеликі в середньому до 3 – 5 дерев). Також в окремих насадженнях наявний вітровал минулих років поодинокого та групового характеру. Сухостійні та всихаючі дерева характеризуються заселенням та відпрацюванням стовбуровими шкідниками про що свідчить наявність льотних отворів на стовбурах дерев.

Поодинокі дерева породи Дз, що є у складі насаджень в різному ступені інтенсивності вражені судинним мікозом (офіостомозом) дуба (збудник сумчаста стадія –

Ceratocystis roboris). Дані дерева є суховершинними, сухокронними (всихаючими) або сухостійними.

Також в окремих таксаційних виділах наявний вітровал Дз минулих років поодинокого та групового характеру внаслідок пошкодження (підгнивання) кореневої системи дерев в результаті діяльності опенька осіннього (*Armillariella mellea*), який спричиняє окоренкові гнилі. Навколо уражених коренів у землі утворюються ризоморфи. Восени на коренях і біля основи стовбурів утворюються плодові тіла. Уражені дерева відмирають за кілька років, переважно групами. Гриб спричиняє білу заболонну кореневу й окоренкову гниль корозійно-деструктивного типу, облямовану. Основною ранньою діагностичною ознакою розвитку в деревостані бактеріозу є зрідженість крон, поява сухих гілок у кронах, водяних пагонів, передчасне опадання листя, його менші розміри. У вологі роки на стовбурах з'являються патьоки ексудату червоного кольору.

В мішаних насадженнях за участі Бп спостерігається всихання дерев берези, яке носить груповий характер посихання (групи по 2 – 4 дерева) в результаті негативної дії бактеріальної водянки (викликається бактерією *Erwinia multivora*). Вражені бактеріальною водянкою дерева берези характеризуються суховершинністю (всиханням 1/2 - 1/3 крони), наявністю характерних некрозів на стовбурах дерев. Поширення бактеріальної водянки приурочене до заселенням дерев берези стовбуровими шкідниками – переважно заболонником березовим (*Scolytus ratzeburgifans*).

Також в обстежених насадженнях спостерігається пошкодження дерев вітровалом та буреломом в слабкому ступені пошкодження, переважно поодинокого характеру. Такі дерева потребують виборки при проведенні санітарних рубань вибіркових.

В цілому насадження є небезпечними осередками подальшого розповсюдження вторинних (стовбурових) шкідників, корневих та стовбурових гнилей. Враховуючи лісопатологічний стан, що склався, для поліпшення санітарного стану лісів та відповідно до «Санітарних правил в лісах України» **рекомендовано провести санітарне рубання вибіркове (СРВ) на площі 331,6 га.**

Таксаційні характеристики обстежених насаджень внесені у журнал поточного лісопатологічного обстеження використовувалися згідно матеріалів лісовпорядкування 2018 року.

Відомість поточного лісопатологічного обстеження додається.

Під час проведення даного обстеження лісовій охороні ДП «Городницьке ЛГ» надавалась методична допомога з питань лісозахисту.

Примітка: *відбір дерев до рубки, геодезична зйомка частин таксаційних виділів, матеріально-грошова оцінка лісосік, визначення фактичних середніх розрядів висот та діаметрів проводились силами лісової охорони ДП «Городницьке лісове господарство».*


РЕКОМЕНДАЦІЇ:

1. Всі виявлені даним обстеженням осередки шкідників та хвороб лісу поставити на облік до Книги обліку шкідників та хвороб лісу.
2. ДП «Городницьке ЛГ» скласти перелік заходів з поліпшення санітарного стану лісів та погодити відповідно до п. 5 «Санітарних правил в лісах України».
3. Під час відбору дерев до рубки в соснових насадженнях, під якими спостерігається «гілкопад» з крони (внаслідок додаткового харчування вершинного короїда), відносити до ІУ категорії стану з обов'язковим взяттям до рубки.

4. З метою недопущення появи та розповсюдження стовбурових шкідників та збереження технічних якостей деревини рубки поліпшення санітарного стану лісів необхідно провести в максимально стислі терміни.
5. Рубки провести згідно Санітарних правил в лісах України.
6. Порубкові залишки і неліквідну деревину потрібно спалювати одночасно із заготівлею, для недопущення розвитку осередків стовбурових шкідників.
7. При спалюванні порубкових решток необхідно дотримуватися Правил пожежної безпеки.

Обстеження провели:

Начальник відділу лісової фітопатології
ДСЛП «Вінницялісозахист»



В.Д. Стегняк

Інженер лісового господарства
ДП «Городницьке ЛГ»

В.Ф. Лисанець

Лісничий Броницького лісництва

Б.П. Мізюк

Лісничий Городницького лісництва

Р.М. Бугайчук

В. о. лісничого Надслучанського лісництва

Д.В. Мельник

Лісничий Кленівського лісництва

О.В. Матвійчук

Лісничий Липинського лісництва

В.С. Мельник

Лісничий Червоновольського лісництва

І.В. Шаповал

З актом ознайомлений:

Головний лісничий
ДП «Городницьке ЛГ»

І.І. Метлицький

Відомість поточного лісопатологічного обстеження

ДП "Городницьке лісове господарство"

(найменування власника лісів, постійного лісокористувача)

Лісництво (урочище)	Номер кварталу	Номер виділу	Площа виділу, гектарів	Номер підвиділу	Площа підвиділу, гектарів		Коротка таксаційна характеристика насадження відповідно до матеріалів лісовпорядкування								Категорія захисності	Вид запланованих заходів	Лісопатологічна характеристика насаджень	Орієнтовна інтенсивність проведення заходу %	Примітки
					загальна	у тому числі площа, можлива для експлуатації	склад	вік, років	повнота	бонітет	середня висота, м	середній діаметр, см	запас деревостану, куб. метрів на 1	ТУМ					
1	2	3	4	5	6	7	8	9	10	11	12	13	14	15	16	17	18	19	20
Броницьке	14	1	5,2		5,2	5,2	6Влч3Бп1Сз	66	0,6	2	22	26	210	СЗГД	4	СРВ	Стовбурові гнилі основних лісотвірних порід слабого ступеня пошкодження. В наявності суховершинні та сухостійні дерева, вихід гнилі назовні у вигляді дупел та плодкових тіл трутовиків. Характер всихання поодинокий та груповий.	5	
Броницьке	15	7	2,3		2,3	2,3	10Сз+Бп	53	0,8	1	21	24	320	ВЗДС	4	СРВ	Насадження Сз вражено короїдом верхівковим в слабкому ступені пошкодження. Характер всихання поодинокий та груповий. Поодинокі всихання інших лісоутворюючих порід.	5	
Броницьке	23	21	3,0		3,0	3,0	9Сз1Бп	66	0,8	1	23	26	360	ВЗДСА	4	СРВ	Насадження Сз вражено короїдом верхівковим в слабкому ступені пошкодження. Характер всихання поодинокий та груповий. Поодинокі всихання інших лісоутворюючих порід.	5	
Броницьке	23	41	1,9		1,9	1,9	10Сз	71	0,8	1	23	26	420	В4ДСО	4	СРВ	Насадження Сз вражено короїдом верхівковим в слабкому ступені пошкодження. Характер всихання поодинокий та груповий.	5	
Броницьке	23	42	0,8		0,8	0,8	9Сз1Бп	53	0,8	1	20	24	320	ВЗДСА	4	СРВ	Насадження Сз вражено короїдом верхівковим в сильному ступені пошкодження. Характер всихання поодинокий та груповий. Поодинокі всихання інших лісоутворюючих порід.	15	
Броницьке	24	1	1,2		1,2	1,2	6Сз4Бп	71	0,7	1	25	32	290	ВЗДСА	4	СРВ	Насадження Сз вражено короїдом верхівковим в середньому ступені пошкодження. Характер всихання поодинокий та груповий. Поодинокі всихання інших лісоутворюючих порід.	10	
Броницьке	33	34	2,1		2,1	2,1	9Сз1Бп+Дз	61	0,7	1А	24	28	360	ВЗДСА	4	СРВ	Насадження Сз вражено короїдом верхівковим в слабкому ступені пошкодження. Характер всихання поодинокий та груповий. Поодинокі всихання інших лісоутворюючих порід.	5	
Броницьке	34	44	1,1		1,1	1,1	9Сз1Бп	91	0,6	2	25	32	290	ВЗДС	4	СРВ	Насадження Сз вражено короїдом верхівковим в середньому ступені пошкодження. Характер всихання поодинокий та груповий. Поодинокі всихання інших лісоутворюючих порід.	10	
Броницьке	34	46	4,0		4,0	4,0	10Сз+Бп+Ос	61	0,8	1	20	24	320	В4ДС	4	СРВ	Насадження Сз вражено короїдом верхівковим в слабкому ступені пошкодження. Характер всихання поодинокий та груповий. Поодинокі всихання інших лісоутворюючих порід.	5	
Броницьке	39	1	34,3	1	3,0	3,0	10Сз+Дз+Бп	95	0,5	2	26	32	280	ВЗДСА	4	СРВ	Насадження Сз вражено короїдом верхівковим в слабкому ступені пошкодження. Характер всихання поодинокий та груповий. Поодинокі всихання інших лісоутворюючих порід.	5	
Броницьке	39	19	1,0		1,0	1,0	10Сз+Бп	62	0,7	1	22	26	290	ВЗДСА	4	СРВ	Насадження Сз вражено короїдом верхівковим в середньому ступені пошкодження. Характер всихання поодинокий та груповий. Поодинокі всихання інших лісоутворюючих порід.	10	

Лісництво (урочище)	Номер кварталу	Номер виділу	Площа виділу, гектарів	Номер підвиділу	Площа підвиділу, гектарів		Коротка таксаційна характеристика насадження відповідно до матеріалів лісовпорядкування								Категорія захисності	Вид запланованих заходів	Лісопатологічна характеристика насаджень	Орієнтовна інтенсивність проведення заходу %	Примітки
					загальна	у тому числі площа, можлива для експлуатації	склад	вік, років	повнота	бонітет	середня висота, м	середній діаметр, см	запас деревостану, куб. метрів на 1	ТУМ					
Броницьке	39	34	3,1		3,1	3,1	10Сз+Бп	61	0,6	1А	24	28	310	В2ДС	4	СРВ	Насадження Сз вражено короїдом верхівковим в слабкому ступені пошкодження. Характер всихання поодинокий та груповий. Поодинокое всихання інших лісоутворюючих порід.	5	
Броницьке	42	30	2,0		2,0	2,0	10Сз+Бп	81	0,6	2	22	26	280	В4ДСА	4	СРВ	Насадження Сз вражено короїдом верхівковим в середньому ступені пошкодження. Характер всихання поодинокий та груповий. Поодинокое всихання інших лісоутворюючих порід.	10	
Броницьке	49	25	7,4		7,4	7,4	7Бп1Сз1Дз1Ос+Влч	45	0,8	2	18	18	190	ВЗДСА	4	СРВ	Насадження Сз вражено короїдом верхівковим в середньому ступені пошкодження. Характер всихання поодинокий та груповий. Поодинокое всихання інших лісоутворюючих порід.	10	
Броницьке	50	6	1,8		1,8	1,8	10Сз+Бп	120	0,7	3	22	26	280	В4ДС	4	СРВ	Насадження пошкоджено дією сили вітру, в наявності вітровальні та буреломні дерева поодинокі та групами.	10	
Броницьке	52	10	14,8	2	3,0	3,0	10Сз+Дз+Бп	91	0,5	1	27	36	310	ВЗДСА	4	СРВ	Насадження Сз вражено короїдом верхівковим в середньому ступені пошкодження. Характер всихання поодинокий та груповий. Поодинокое всихання інших лісоутворюючих порід.	10	
Броницьке	52	30	0,6		0,6	0,6	10Сз+Бп	91	0,5	1	26	36	290	ВЗДСА	4	СРВ	Насадження пошкоджено дією сили вітру, в наявності вітровальні та буреломні дерева поодинокі та групами.	15	
Броницьке	52	31	2,0		2,0	2,0	10Сз+Бп	61	0,7	1	22	24	320	ВЗДСА	4	СРВ	Насадження Сз вражено короїдом верхівковим в слабкому ступені пошкодження. Характер всихання поодинокий та груповий. Поодинокое всихання інших лісоутворюючих порід.	5	
Броницьке	52	38	2,0		2,0	2,0	10Сз+Бп	91	0,6	2	25	36	350	ВЗДС	4	СРВ	Насадження Сз вражено короїдом верхівковим в середньому ступені пошкодження. Характер всихання поодинокий та груповий. Поодинокое всихання інших лісоутворюючих порід.	10	
Броницьке	52	39	6,5		6,5	6,5	10Сз	71	0,7	1	23	28	340	ВЗДСА	4	СРВ	Насадження Сз вражено короїдом верхівковим в слабкому ступені пошкодження. Характер всихання поодинокий та груповий.	5	
Броницьке	52	6	26,4	3	2,0	2,0	10Сз+Бп	85	0,6	1	26	32	330	ВЗДСА	4	СРВ	Насадження Сз вражено короїдом верхівковим в середньому ступені пошкодження. Характер всихання поодинокий та груповий. Поодинокое всихання інших лісоутворюючих порід.	10	
Броницьке	54	20	2,8		2,8	2,8	9Сз1Бп+Дз	86	0,6	1	25	30	300	ВЗДСА	4	СРВ	Насадження Сз вражено короїдом верхівковим в слабкому ступені пошкодження. Характер всихання поодинокий та груповий. Поодинокое всихання інших лісоутворюючих порід.	5	
Броницьке	58	11	6,3	1	3,3	3,3	9Сз1Бп+Влч	87	0,7	1	27	36	370	ВЗДСА	4	СРВ	Насадження Сз вражено короїдом верхівковим в слабкому ступені пошкодження. Характер всихання поодинокий та груповий. Поодинокое всихання інших лісоутворюючих порід.	5	
Броницьке	58	18	2,1		2,1	2,1	7Сз3Бп	61	0,8	1	21	24	290	В2ДС	4	СРВ	Насадження Сз вражено короїдом верхівковим в середньому ступені пошкодження. Характер всихання поодинокий та груповий. Поодинокое всихання інших лісоутворюючих порід.	10	

Лісництво (урочище)	Номер кварталу	Номер виділу	Площа виділу, гектарів	Номер підвиділу	Площа підвиділу, гектарів		Коротка таксаційна характеристика насадження відповідно до матеріалів лісовпорядкування								Категорія захисності	Вид запланованих заходів	Лісопатологічна характеристика насаджень	Орієнтовна інтенсивність проведення заходу %	Примітки
					загальна	у тому числі площа, моголива для експлуатації	склад	вік, років	повнота	бонітет	середня висота, м	середній діаметр, см	запас деревостану, куб. метрів на 1	ТУМ					
Броницьке	60	25	3,6		3,6	3,6	8Сз2Бп+Ос	86	0,6	1	25	32	270	ВЗДСА	4	СРВ	Насадження Сз вражено короїдом верхівковим в середньому ступені пошкодження. Характер всихання поодинокий та груповий. Поодинокое всихання інших лісоутворюючих порід.	10	
Броницьке	61	14	5,6		5,6	5,6	6Влч2Сз2Бп	66	0,7	3	20	24	210	С4ГДС	4	СРВ	Насадження Сз вражено короїдом верхівковим в середньому ступені пошкодження. Характер всихання поодинокий та груповий. Поодинокое всихання інших лісоутворюючих порід.	10	
Броницьке	61	19	0,9		0,9	0,9	10Сз	58	0,8	1Б	26	36	440	В2ДС	4	СРВ	Насадження Сз вражено короїдом верхівковим в середньому ступені пошкодження. Характер всихання поодинокий та груповий. Поодинокое всихання інших лісоутворюючих порід.	10	
Броницьке	64	34	3,3		3,3	3,3	10Сз+Бп	81	0,7	2	22	26	320	В4ДСО	4	СРВ	Насадження Сз вражено короїдом верхівковим в слабкому ступені пошкодження. Характер всихання поодинокий та груповий. Поодинокое всихання інших лісоутворюючих порід.	5	
Броницьке	64	36	9,5	1	3,5	3,5	10Сз+Бп	91	0,7	2	22	26	350	В4ДС	4	СРВ	Насадження Сз вражено короїдом верхівковим в слабкому ступені пошкодження. Характер всихання поодинокий та груповий. Поодинокое всихання інших лісоутворюючих порід.	5	
Броницьке	65	10	1,8		1,8	1,8	10Сз+Бп	75	0,7	1	25	28	380	ВЗДСА	4	СРВ	Насадження Сз вражено короїдом верхівковим в слабкому ступені пошкодження. Характер всихання поодинокий та груповий. Поодинокое всихання інших лісоутворюючих порід.	5	
Броницьке	65	50	7,7	1	3,7	3,7	10Сз+Бп	71	0,8	2	21	26	310	В4ДС	4	СРВ	Насадження Сз вражено короїдом верхівковим в середньому ступені пошкодження. Характер всихання поодинокий та груповий. Поодинокое всихання інших лісоутворюючих порід.	10	
Разом СРВ:					86,6	86,6													
Городницьке	6	50	2,5		2,5	2,5	6ВЛЧ3Бп1Сз	50	0,8	1	22	24	280	С4ВЛЧ	4	СРВ	Насадження Сз вражено короїдом верхівковим в середньому ступені пошкодження. Характер всихання поодинокий та груповий. Поодинокое всихання інших лісоутворюючих порід.	10	
Городницьке	7	29	3,7	1	2,5	2,5	10Сз+Бп	63	0,8	1	22	24	370	В2ДС	4	СРВ	Насадження Сз вражено короїдом верхівковим в слабкому ступені пошкодження. Характер всихання поодинокий та груповий. Поодинокое всихання інших лісоутворюючих порід.	5	
Городницьке	7	35	5,1	1	1,6	1,6	4Бп3Влч2Гз1Сз+Ос	86	0,7	2	28	36	260	С3ГДС	2	СРВ	Насадження Сз вражено короїдом верхівковим в середньому ступені пошкодження. Характер всихання поодинокий та груповий. Поодинокое всихання інших лісоутворюючих порід.	10	
Городницьке	8	7	12,0	1	2,0	2,0	8Дз1Сз1Гз	160	0,6	2	30	40	300	С3ГДС	2	СРВ	Насадження Сз вражено короїдом верхівковим в слабкому ступені пошкодження. Характер всихання поодинокий та груповий. Поодинокое всихання інших лісоутворюючих порід.	5	
Городницьке	9	32	4,7		4,7	4,7	10Сз	81	0,6	1	26	36	350	ВЗДСА	2	СРВ	Насадження пошкоджено дією сили вітру, в наявності вітровальні та буреломні дерева поодинокое та групами.	5	

Лісництво (урочище)	Номер кварталу	Номер виділу	Площа виділу, гектарів	Номер підвиділу	Площа підвиділу, гектарів		Коротка таксаційна характеристика насаджень відповідно до матеріалів лісовпорядкування								Категорія захисності	Вид запланованих заходів	Лісопатологічна характеристика насаджень	Орієнтована інтенсивність проведення заходу %	Примітки
					загальна	у тому числі площа, можлива для експлуатації	склад	вік, років	повнота	бонітет	середня висота, м	середній діаметр, см	запас деревостану, куб. метрів на 1	ТУМ					
Городницьке	10	32	3,2		3,2	3,2	10Сз+Бп	65	0,8	1	22	24	360	ВЗДСА	4	СРВ	Насадження Сз вражено короїдом верхівковим в слабкому ступені пошкодження. Характер всихання поодинокий та груповий. Поодинокое всихання інших лісоутворюючих порід.	5	
Городницьке	11	19	1,5		1,5	1,5	10Сз+Бп	59	0,8	1	21	24	340	ВЗДС	4	СРВ	Насадження Сз вражено короїдом верхівковим в середньому ступені пошкодження. Характер всихання поодинокий та груповий. Поодинокое всихання інших лісоутворюючих порід.	10	
Городницьке	16	6	1,8	1	1,0	1,0	4Сз3Бп2Дз1Гз	85	0,5	1	26	36	180	СЗГДС	4	СРВ	Насадження Сз вражено короїдом верхівковим в середньому ступені пошкодження. Характер всихання поодинокий та груповий. Поодинокое всихання інших лісоутворюючих порід.	10	
Городницьке	17	32	1,3		1,3	1,3	6Сз3Дз1Бп	91	0,6	1	27	36	290	БЗДС	4	СРВ	Насадження Сз вражено короїдом верхівковим в середньому ступені пошкодження. Характер всихання поодинокий та груповий. Поодинокое всихання інших лісоутворюючих порід.	10	
Городницьке	18	1	11,5	1	5,0	5,0	9Сз1Бп	71	0,7	1	24	28	330	ВЗДС	4	СРВ	Насадження Сз вражено короїдом верхівковим в слабкому ступені пошкодження. Характер всихання поодинокий та груповий. Поодинокое всихання інших лісоутворюючих порід.	5	
Городницьке	21	24	1,6		1,6	1,6	10Сз+Дз+Бп	76	0,7	1	26	32	400	ВЗДСА	2	СРВ	Насадження Сз вражено короїдом верхівковим в слабкому ступені пошкодження. Характер всихання поодинокий та груповий. Поодинокое всихання інших лісоутворюючих порід.	5	
Городницьке	23	54	0,5		0,5	0,5	4Дз3Сз3ВЛЧ	135	0,6	3	25	36	270	СЗДСА	2	СРВ	Насадження Сз вражено короїдом верхівковим в сильному ступені пошкодження. Характер всихання поодинокий та груповий. Поодинокое всихання інших лісоутворюючих порід.	25	
Городницьке	26	47	10,5	1	4,0	4,0	9Сз1Влч+Дз+Бп+Ос	120	0,5	2	29	36	290	ВЗДСА	2	СРВ	Насадження Сз вражено короїдом верхівковим в середньому ступені пошкодження. Характер всихання поодинокий та груповий. Поодинокое всихання інших лісоутворюючих порід.	10	
Городницьке	26	38	5,8		5,8	5,8	10Сз+Бп	91	0,6	1	26	32	320	ВЗДС	2	СРВ	Насадження Сз вражено короїдом верхівковим в слабкому ступені пошкодження. Характер всихання поодинокий та груповий. Поодинокое всихання інших лісоутворюючих порід.	5	
Городницьке	27	26	2,6		2,6	2,6	9Сз1Бп	76	0,6	1	24	28	280	ВЗДС	2	СРВ	Насадження Сз вражено короїдом верхівковим в середньому ступені пошкодження. Характер всихання поодинокий та груповий. Поодинокое всихання інших лісоутворюючих порід.	10	
Городницьке	28	55	6,9		6,9	6,9	10Сз+Дз+Бп+Гз	71	0,8	1	22	26	370	ВЗДС	4	СРВ	Насадження Сз вражено короїдом верхівковим в слабкому ступені пошкодження. Характер всихання поодинокий та груповий. Поодинокое всихання інших лісоутворюючих порід.	5	
Городницьке	28	56	2,6		2,6	2,6	10Сз+Дз+Бп	71	0,7	2	21	26	300	ВЗДС	4	СРВ	Насадження Сз вражено короїдом верхівковим в середньому ступені пошкодження. Характер всихання поодинокий та груповий. Поодинокое всихання інших лісоутворюючих порід.	10	

Лісництво (урочище)	Номер кварталу	Номер виділу	Площа виділу, гектарів	Номер підвиділу	Площа підвиділу, гектарів		Коротка таксаційна характеристика насадження відповідно до матеріалів лісовпорядкування								Категорія захисності	Вид запланованих заходів	Лісопатологічна характеристика насаджень	Орієнтовна інтенсивність проведення заходу %	Примітки
					загальна	у тому числі площа, мовлява для експлуатації	склад	вік, років	повнота	бонітет	середня висота, м	середній діаметр, см	запас деревостану, куб. метрів на 1	ТУМ					
Городницьке	28	60	2,0		2,0	2,0	10Сз+Бп	70	0,7	1А	26	36	400	СЗГДС	4	СРВ	Насадження Сз вражено короїдом верхівковим в слабкому ступені пошкодження. Характер всихання поодинокий та груповий. Поодинокі всихання інших лісоутворюючих порід.	5	
Городницьке	37	45	1,6		1,6	1,6	10Сз+Дз	125	0,6	3	24	32	280	В4ДС	2	СРВ	Насадження Сз вражено короїдом верхівковим в середньому ступені пошкодження. Характер всихання поодинокий та груповий. Поодинокі всихання інших лісоутворюючих порід.	10	
Городницьке	37	56	2,5		2,5	2,5	10Сз+Бп	86	0,5	1	26	32	340	ВЗДСА	2	СРВ	Насадження Сз вражено короїдом верхівковим в слабкому ступені пошкодження. Характер всихання поодинокий та груповий. Поодинокі всихання інших лісоутворюючих порід.	5	
Городницьке	39	29	1,0		1,0	1,0	10Сз	69	0,7	1	22	26	320	В2ДС	2	СРВ	Насадження Сз вражено короїдом верхівковим в середньому ступені пошкодження. Характер всихання поодинокий та груповий.	10	
Городницьке	39	63	4,2		4,2	4,2	10Сз+Бп+Ос	86	0,6	1	27	32	370	ВЗДСА	2	СРВ	Насадження Сз вражено короїдом верхівковим в слабкому ступені пошкодження. Характер всихання поодинокий та груповий. Поодинокі всихання інших лісоутворюючих порід.	5	
Городницьке	45	7	8,7	1	3,5	3,5	10Сз+Бп	96	0,7	1	28	36	430	ВЗДС	2	СРВ	Насадження Сз вражено короїдом верхівковим в слабкому ступені пошкодження. Характер всихання поодинокий та груповий. Поодинокі всихання інших лісоутворюючих порід.	5	
Городницьке	48	3	3,5	1	2,3	2,3	10Сз+Бп	65	0,7	1	23	28	340	ВЗДС	2	СРВ	Насадження Сз вражено короїдом верхівковим в слабкому ступені пошкодження. Характер всихання поодинокий та груповий. Поодинокі всихання інших лісоутворюючих порід.	5	
Городницьке	49	10	3,9		3,9	3,9	9Сз1Бп+Дз+Влч	86	0,7	2	24	32	350	ВЗДСА	2	СРВ	Насадження Сз вражено короїдом верхівковим в слабкому ступені пошкодження. Характер всихання поодинокий та груповий. Поодинокі всихання інших лісоутворюючих порід.	5	
Городницьке	60	31	1,9		1,9	1,9	10Сз+Бп	125	0,6	2	28	36	390	ВЗДСА	2	СРВ	Насадження Сз вражено короїдом верхівковим в слабкому ступені пошкодження. Характер всихання поодинокий та груповий. Поодинокі всихання інших лісоутворюючих порід.	5	
Городницьке	63	24	7,5	1	3,0	3,0	5Дз4Сз1Гз	150	0,5	2	29	40	270	СЗДСА	2	СРВ	Насадження Сз вражено короїдом верхівковим в середньому ступені пошкодження. Характер всихання поодинокий та груповий. Поодинокі всихання інших лісоутворюючих порід.	10	
Разом СРВ:					75,2	75,2													
Надслучанське	9	36	4,0		4,0	4,0	6Дз2Гз2Бп+Ос+Сз+Лпд	80	0,7	1	26	32	240	СЗГД	4	СРВ	Стовбурові гнилі основних лісотвірних порід середнього ступеня пошкодження. В наявності суховершинні та сухостійні дерева, вихід гнилі назовні у вигляді дупел та плодкових тіл трутовиків. Характер всихання поодинокий та груповий.	20	

Лісництво (урочище)	Номер кварталу	Номер виділу	Площа виділу, гектарів	Номер підвиділу	Площа підвиділу, гектарів		Коротка таксаційна характеристика насадження відповідно до матеріалів лісовпорядкування								Категорія захисності	Вид запланованих заходів	Лісопатологічна характеристика насаджень	Орієнтовна інтенсивність проведення заходу %	Примітки
					загальна	у тому числі площа, можлива для експлуатації	склад	вік, років	повнота	бонітет	середня висота, м	середній діаметр, см	запас деревостану, куб. метрів на 1	ТУМ					
Надслучанське	9	47	3,0		3,0	3,0	4Дз2Гз2Бп1Сз1Ос	80	0,6	2	25	32	220	СЗГД	4	СРВ	Стовбурові гнилі основних лісотвірних порід середнього ступеня пошкодження. В наявності суховершинні та сухостійні дерева, вихід гнилі назовні у вигляді дупел та плодкових тіл трутовиків. Характер всихання поодинокий та груповий.	30	
Надслучанське	31	17	1,2		1,2	1,2	5Дз4Гз1Сз+Ос	63	0,8	2	20	24	220	СЗГД	4	СРВ	Насадження Сз вражено короїдом верхівковим в сильному ступені пошкодження. Характер всихання поодинокий та груповий. Поодинокі всихання інших лісоутворюючих порід.	20	
Надслучанське	43	1	39,0	1	9,2	9,2	6Дз2Гз1Бп1Сз+Ос+Клг	65	0,7	1	24	28	240	СЗГД	4	СРВ	Насадження Сз вражено короїдом верхівковим в середньому ступені пошкодження. Характер всихання поодинокий та груповий. Поодинокі всихання інших лісоутворюючих порід.	10	
Разом СРВ:					17,4	17,4													
Кленівське	10	11	8,6	1	3,0	3,0	7Сз3Бп	53	0,6	1А	23	32	240	ВЗДС	4	СРВ	Насадження Сз вражено короїдом верхівковим в слабкому ступені пошкодження. Характер всихання поодинокий та груповий. Поодинокі всихання інших лісоутворюючих порід.	5	
Кленівське	12	12	23,0	1	1,5	1,5	8Сз2Бп+Дз+Ос+ЯЛЕ	56	0,7	1А	22	26	300	ВЗДС	4	СРВ	Насадження Сз вражено короїдом верхівковим в слабкому ступені пошкодження. Характер всихання поодинокий та груповий. Поодинокі всихання інших лісоутворюючих порід.	5	
Кленівське	15	3	5,2		5,2	5,2	6ВЛЧ3Бп1Гз+Сз	51	0,6	2	19	24	150	С4ВЛЧ	4	СРВ	Насадження Сз вражено короїдом верхівковим в середньому ступені пошкодження. Характер всихання поодинокий та груповий. Поодинокі всихання інших лісоутворюючих порід.	10	
Кленівське	24	6	2,4		2,4	2,4	7Дз1Сз1Бп1Ос+ВЛЧ	71	0,7	1	23	28	260	СЗГДС	4	СРВ	Насадження Сз вражено короїдом верхівковим в середньому ступені пошкодження. Характер всихання поодинокий та груповий. Поодинокі всихання інших лісоутворюючих порід.	10	
Кленівське	26	11	0,7		0,7	0,7	8Сз2Бп+ЯЛЕ+Дз+ЛПД	55	0,5	1Б	26	32	250	СЗДСА	4	СРВ	Насадження Сз вражено короїдом верхівковим в слабкому ступені пошкодження. Характер всихання поодинокий та груповий. Поодинокі всихання інших лісоутворюючих порід.	5	
Кленівське	29	13	1,2		1,2	1,2	8Сз2Бп+Дз+ВЛЧ	56	0,6	1А	24	32	270	В2ДС	4	СРВ	Насадження Сз вражено короїдом верхівковим в слабкому ступені пошкодження. Характер всихання поодинокий та груповий. Поодинокі всихання інших лісоутворюючих порід.	5	
Кленівське	30	14	3,8		3,8	3,8	7Сз3Бп+ЯЛЕ	57	0,7	1А	24	32	300	ВЗДС	4	СРВ	Насадження Сз вражено короїдом верхівковим в слабкому ступені пошкодження. Характер всихання поодинокий та груповий. Поодинокі всихання інших лісоутворюючих порід.	5	
Кленівське	38	56	0,4		0,4	0,4	10Сз+Бп	52	0,7	1	20	24	270	ВЗДС	4	СРВ	Насадження Сз вражено короїдом верхівковим в слабкому ступені пошкодження. Характер всихання поодинокий та груповий. Поодинокі всихання інших лісоутворюючих порід.	5	
Кленівське	41	32	1,3		1,3	1,3	10Сз+Дз+Бп	76	0,6	1А	27	36	360	СЗГДС	4	СРВ	Насадження Сз вражено короїдом верхівковим в слабкому ступені пошкодження. Характер всихання поодинокий та груповий. Поодинокі всихання інших лісоутворюючих порід.	5	


Лісництво (урочище)	Номер кварталу	Номер виділу	Площа виділу, гектарів	Номер підвиділу	Площа підвиділу, гектарів		Коротка таксаційна характеристика насаджень відповідно до матеріалів лісовпорядкування							Категорія захисності	Вид запланованих заходів	Лісопатологічна характеристика насаджень	Орієнтовна інтенсивність проведення заходу %	Примітки	
					загальна	у тому числі площа, можлива для експлуатації	склад	вік, років	повнота	бонітет	середня висота, м	середній діаметр, см	запас деревостану, куб. метрів на 1						ТУМ
Кленівське	42	19	1,5		1,5	1,5	8Сз2Бп	71	0,6	1	24	32	260	В2ДС	4	СРВ	Насадження Сз вражено короїдом верхівковим в слабкому ступені пошкодження. Характер всихання поодинокий та груповий. Поодинокі всихання інших лісоутворюючих порід.	5	
Кленівське	44	21	3,8		3,8	3,8	8Сз2Бп+ВЛЧ+Ос	61	0,7	1А	25	32	350	ВЗДС	4	СРВ	Насадження Сз вражено короїдом верхівковим в слабкому ступені пошкодження. Характер всихання поодинокий та груповий. Поодинокі всихання інших лісоутворюючих порід.	5	
Кленівське	48	27	1,2		1,2	1,2	5Бп2Сз2Дз1ВЛЧ	86	0,6	1	26	32	250	СЗГДС	4	СРВ	Насадження Сз вражено короїдом верхівковим в слабкому ступені пошкодження. Характер всихання поодинокий та груповий. Поодинокі всихання інших лісоутворюючих порід.	5	
Кленівське	55	5	4,4		4,4	4,4	9Сз1Бп	47	0,8	1	18	24	260	ВЗДС	4	СРВ	Насадження Сз вражено короїдом верхівковим в слабкому ступені пошкодження. Характер всихання поодинокий та груповий. Поодинокі всихання інших лісоутворюючих порід.	5	
Кленівське	58	3	9,8	1	3,0	3,0	9Сз1Бп	100	0,6	1	25	32	330	В4ДСА	4	СРВ	Насадження Сз вражено короїдом верхівковим в слабкому ступені пошкодження. Характер всихання поодинокий та груповий. Поодинокі всихання інших лісоутворюючих порід.	5	
Всього СРВ					33,4	33,4													
Липинське	20	51	0,7		0,7	0,7	7Бп2Сз1Ос	75	0,6	1	27	40	250	ВЗДС	4	СРВ	Стовбурові гнилі основних лісотвірних порід середнього ступеня пошкодження. В наявності суховершинні та сухостійні дерева, вихід гнилі назовні у вигляді дупел та плодкових тіл трутовиків. Характер всихання поодинокий та груповий.	20	
Липинське	24	15	5,8		5,8	5,8	9Сз1Бп	75	0,6	2	22	30	240	В4ДС	4	СРВ	Насадження Сз вражено короїдом верхівковим в середньому ступені пошкодження. Характер всихання поодинокий та груповий. Поодинокі всихання інших лісоутворюючих порід.	10	
Липинське	24	27	4,1		4,1	4,1	10Сз+Дз	65	0,7	1	24	28	360	В2ДС	4	СРВ	Насадження Сз вражено короїдом верхівковим в слабкому ступені пошкодження. Характер всихання поодинокий та груповий. Поодинокі всихання інших лісоутворюючих порід.	5	
Липинське	30	2	7,6		7,6	7,6	4Сз4Бп1Ос1Дз	80	0,5	1А	28	36	220	ВЗДСА	4	СРВ	Насадження Сз вражено короїдом верхівковим в слабкому ступені пошкодження. Характер всихання поодинокий та груповий. Поодинокі всихання інших лісоутворюючих порід.	5	
Липинське	31	13	2,7		2,7	2,7	5Бп4Влч1Сз	50	0,7	1	21	26	200	В4ДС	4	СРВ	Насадження Сз вражено короїдом верхівковим в сильному ступені пошкодження. Характер всихання поодинокий та груповий. Поодинокі всихання інших лісоутворюючих порід.	15	
Липинське	31	4	0,6		0,6	0,6	9Сз1Бп	70	0,6	1	25	30	290	ВЗДСА	4	СРВ	Насадження Сз вражено короїдом верхівковим в середньому ступені пошкодження. Характер всихання поодинокий та груповий. Поодинокі всихання інших лісоутворюючих порід.	10	

Лісництво (урочище)	Номер кварталу	Номер виділу	Площа виділу, гектарів	Номер підвиділу	Площа підвиділу, гектарів		Коротка таксаційна характеристика насадження відповідно до матеріалів лісовпорядкування								Категорія захисності	Вид запланованих заходів	Лісопатологічна характеристика насаджень	Орієнтовна інтенсивність проведення заходу %	Примітки
					загальна	у тому числі площа, можлива для експлуатації	склад	вік, років	повнота	бонітет	середня висота, м	середній діаметр, см	запас деревостану, куб. метрів на 1	ТУМ					
Липинське	31	5	3,0		3,0	3,0	9Сз1Бп+Ос	70	0,6	1	25	30	290	ВЗДСА	4	СРВ	Насадження Сз вражено короїдом верхівковим в середньому ступені пошкодження. Характер всихання поодинокий та груповий. Поодинокое всихання інших лісоутворюючих порід.	10	
Липинське	51	20	15,5		15,5	15,5	10Сз+Бп+Дз	65	0,7	1	23	28	340	ВЗДС	4	СРВ	Насадження Сз вражено короїдом верхівковим в слабкому ступені пошкодження. Характер всихання поодинокий та груповий. Поодинокое всихання інших лісоутворюючих порід.	5	
Липинське	51	29	6,6		6,6	6,6	10Сз	65	0,7	1	22	24	320	ВЗДС	4	СРВ	Насадження Сз вражено короїдом верхівковим в середньому ступені пошкодження. Характер всихання поодинокий та груповий.	10	
Липинське	52	58	1,6		1,6	1,6	10Сз+Бп	85	0,6	1	26	32	320	ВЗДСА	4	СРВ	Насадження Сз вражено короїдом верхівковим в середньому ступені пошкодження. Характер всихання поодинокий та груповий. Поодинокое всихання інших лісоутворюючих порід.	10	
Липинське	59	2	13,5	1	6,0	6,0	10Сз	70	0,7	1	25	28	360	ВЗДСА	4	СРВ	Насадження Сз вражено короїдом верхівковим в слабкому ступені пошкодження. Характер всихання поодинокий та груповий.	5	
Разом СРВ:					54,2	54,2													
Червоновольське	18	8	6,8	1	2,9	2,9	5Ос4Бп1Дз+Сз	76	0,7	1	27	32	280	ВЗДСА	4	СРВ	Стовбурові гнилі основних лісотвірних порід середнього ступеня пошкодження. В наявності суховершинні та сухостійні дерева, вихід гнилі назовні у вигляді дупел та плодкових тіл трутовиків. Характер всихання поодинокий та груповий.	15	
Червоновольське	17	28	16,5	1	3,3	3,3	7Сз2Бп1дз	57	0,8	1А	24	28	360	ВЗДС	4	СРВ	Насадження Сз вражено короїдом верхівковим в сильному ступені пошкодження. Характер всихання поодинокий та груповий. Поодинокое всихання інших лісоутворюючих порід.	15	
Червоновольське	19	11	1,9		1,9	1,9	4Бп4Ос2Сз	81	0,8	1	27	30	350	ВЗДСА	4	СРВ	Насадження Сз вражено короїдом верхівковим в середньому ступені пошкодження. Характер всихання поодинокий та груповий. Поодинокое всихання інших лісоутворюючих порід.	10	
Червоновольське	19	24	4,1		4,1	4,1	9Сз1Бп+Дз	62	0,7	1А	25	28	330	ВЗДСА	4	СРВ	Насадження Сз вражено короїдом верхівковим в сильному ступені пошкодження. Характер всихання поодинокий та груповий. Поодинокое всихання інших лісоутворюючих порід.	15	
Червоновольське	30	37	12,8	1	4,2	4,2	7Сз2Бп1Дз+Ос	56	0,7	1А	24	30	290	ВЗДСА	4	СРВ	Насадження Сз вражено короїдом верхівковим в середньому ступені пошкодження. Характер всихання поодинокий та груповий. Поодинокое всихання інших лісоутворюючих порід.	10	
Червоновольське	34	24	2,1		2,1	2,1	8Сз1Дз1Бп	46	0,7	1А	21	28	280	ВЗДСА	4	СРВ	Насадження Сз вражено короїдом верхівковим в середньому ступені пошкодження. Характер всихання поодинокий та груповий. Поодинокое всихання інших лісоутворюючих порід.	10	
Червоновольське	42	24	1,2	1	0,6	0,6	9Сз1Бп+Дз	58	0,6	1А	24	28	290	ВЗДС	4	СРВ	Насадження Сз вражено короїдом верхівковим в слабкому ступені пошкодження. Характер всихання поодинокий та груповий. Поодинокое всихання інших лісоутворюючих порід.	5	

Лісництво (урочище)	Номер кварталу	Номер виділу	Площа виділу, гектарів	Номер підвиділу	Площа підвиділу, гектарів		Коротка таксаційна характеристика насаджень відповідно до матеріалів лісовпорядкування								Категорія захисності	Вид запланованих заходів	Лісопатологічна характеристика насаджень	Орієнтовна інтенсивність проведення заходу %	Примітки
					загальна	у тому числі площа, можлива для експлуатації	склад	вік, років	повнота	бонітет	середня висота, м	середній діаметр, см	запас деревостану, куб. метрів на 1	ТУМ					
Червоновольське	42	43	3,3	1	0,6	0,6	6Сз3Бп1Яле+Дз	57	0,7	1А	24	30	310	В2ДС	4	СРВ	Насадження Сз вражено короїдом верхівковим в слабкому ступені пошкодження. Характер всихання поодинокий та груповий. Поодинокі всихання інших лісоутворюючих порід.	5	
Червоновольське	43	42	4,3	1	0,4	0,4	6Влч3Бп1Сз	71	0,6	1	27	32	240	СЗГДС	4	СРВ	Насадження Сз вражено короїдом верхівковим в слабкому ступені пошкодження. Характер всихання поодинокий та груповий. Поодинокі всихання інших лісоутворюючих порід.	5	
Червоновольське	45	24	9,4	1	8,0	8,0	7Сз1Дз1Бп1Ос+Влч	56	0,9	1	21	30	320	ВЗДСА	4	СРВ	Насадження Сз вражено короїдом верхівковим в слабкому ступені пошкодження. Характер всихання поодинокий та груповий. Поодинокі всихання інших лісоутворюючих порід.	5	
Червоновольське	47	19	6,4	1	4,0	4,0	6Сз2Бп2Дз	51	0,7	1А	22	28	230	ВЗДСА	4	СРВ	Насадження Сз вражено короїдом верхівковим в сильному ступені пошкодження. Характер всихання поодинокий та груповий. Поодинокі всихання інших лісоутворюючих порід.	15	
Червоновольське	47	38	0,8		0,8	0,8	10Сз+Бп+Гз+Ос	57	0,7	1А	25	30	360	В2ДС	4	СРВ	Насадження Сз вражено короїдом верхівковим в сильному ступені пошкодження. Характер всихання поодинокий та груповий. Поодинокі всихання інших лісоутворюючих порід.	15	
Червоновольське	52	17	3,7		3,7	3,7	6Сз4Дз+Бп	58	0,7	1	20	26	240	СЗГДС	4	СРВ	Насадження Сз вражено короїдом верхівковим в середньому ступені пошкодження. Характер всихання поодинокий та груповий. Поодинокі всихання інших лісоутворюючих порід.	10	
Червоновольське	52	25	6,9		6,9	6,9	7Сз2Бп1Дз+Яле	57	0,7	1А	22	32	260	В2ДС	4	СРВ	Насадження Сз вражено короїдом верхівковим в середньому ступені пошкодження. Характер всихання поодинокий та груповий. Поодинокі всихання інших лісоутворюючих порід.	10	
Червоновольське	54	16	3,1	1	0,5	0,5	5Бп3Ос2Сз	81	0,6	1	25	30	270	ВЗДСА	4	СРВ	Стовбурові гнилі основних лісотвірних порід слабого ступеня пошкодження. В наявності суховершинні та сухостійні дерева, вихід гнилі назовні у вигляді дупел та плодкових тіл трутовиків. Характер всихання поодинокий та груповий.	10	
Червоновольське	54	34	3,3	1	0,5	0,5	5Бп3Ос2Сз	81	0,6	1	24	32	230	ВЗДСА	4	СРВ	Стовбурові гнилі основних лісотвірних порід середнього ступеня пошкодження. В наявності суховершинні та сухостійні дерева, вихід гнилі назовні у вигляді дупел та плодкових тіл трутовиків. Характер всихання поодинокий та груповий.	15	
Червоновольське	55	32	4,2	1	1,0	1,0	3Дз3Бп2Ос1Сз1Влч	76	0,7	2	23	32	280	СЗГДС	4	СРВ	Стовбурові гнилі основних лісотвірних порід слабого ступеня пошкодження. В наявності суховершинні та сухостійні дерева, вихід гнилі назовні у вигляді дупел та плодкових тіл трутовиків. Характер всихання поодинокий та груповий.	10	
Червоновольське	56	30	10,0	1	0,3	0,3	7Сз2Дз1Бп	57	0,6	1А	24	32	260	В2ДС	4	СРВ	Бактеріальна водянка Бп в середньому ступені пошкодження. Характер розподілу вражених дерев поодинокий та груповий. Поодинокі пошкодження Сз верхівковим короїдом.	20	

Лісництво (урочище)	Номер кварталу	Номер виділу	Площа виділу, гектарів	Номер підвиділу	Площа підвиділу, гектарів		Коротка таксаційна характеристика насаджень відповідно до матеріалів лісовпорядкування								Категорія захисності	Вид запланованих заходів	Лісопатологічна характеристика насаджень	Орієнтовна інтенсивність проведення заходу %	Примітки
					загальна	у тому числі площа, можлива для експлуатації	склад	вік, років	повнота	бонітет	середня висота, м	середній діаметр, см	запас деревостану, куб. метра на 1	ТУМ					
Червоновольське	56	30	10,0	2	2,0	2,0	7Сз2Дз1Бп	57	0,6	1А	24	32	260	В2ДС	4	СРВ	Насадження Сз вражено короїдом верхівковим в сильному ступені пошкодження. Характер всихання поодинокий та груповий. Поодинокое всихання інших лісоутворюючих порід.	15	
Червоновольське	56	33	2,9	1	0,1	0,1	9Сз1Яле	59	0,6	1А	24	30	310	В2ДС	4	СРВ	Насадження Сз вражено короїдом верхівковим в середньому ступені пошкодження. Характер всихання поодинокий та груповий. Поодинокое всихання інших лісоутворюючих порід.	10	
Червоновольське	56	46	7,9		7,9	7,9	10Сз+Дз+Бп+Влч	58	0,6	1Б	25	30	330	В3ДС	4	СРВ	Насадження Сз вражено короїдом верхівковим в середньому ступені пошкодження. Характер всихання поодинокий та груповий. Поодинокое всихання інших лісоутворюючих порід.	10	
Червоновольське	56	47	1,8	1	0,1	0,1	6Сз2Бп1Дз1Бп	57	0,7	1А	23	32	310	В2ДС	4	СРВ	Насадження Сз вражено короїдом верхівковим в слабкому ступені пошкодження. Характер всихання поодинокий та груповий. Поодинокое всихання інших лісоутворюючих порід.	5	
Червоновольське	57	3	2,4		2,4	2,4	9Сз1Бп	56	0,8	1Б	25	30	400	В3ДСА	4	СРВ	Насадження Сз вражено короїдом верхівковим в слабкому ступені пошкодження. Характер всихання поодинокий та груповий. Поодинокое всихання інших лісоутворюючих порід.	5	
Червоновольське	57	4	4,1	1	0,5	0,5	6Бп2Ос2Влч	86	0,6	1	25	32	230	В3ДСА	4	СРВ	Стовбурові гнилі основних лісотвірних порід середнього ступеня пошкодження. В наявності суховершинні та сухостійні дерева, вихід гнилі назовні у вигляді дупел та плодових тіл трутовиків. Характер всихання поодинокий та груповий.	15	
Червоновольське	57	12	4,0		4,0	4,0	10Сз+Бп	58	0,6	1Б	26	28	350	В2ДС	4	СРВ	Насадження Сз вражено короїдом верхівковим в сильному ступені пошкодження. Характер всихання поодинокий та груповий. Поодинокое всихання інших лісоутворюючих порід.	15	
Червоновольське	59	15	9,0	1	1,0	1,0	4Дз3Ос2Бп1Сз	76	0,7	2	25	32	300	СЗДСА	4	СРВ	Стовбурові гнилі основних лісотвірних порід середнього ступеня пошкодження. В наявності суховершинні та сухостійні дерева, вихід гнилі назовні у вигляді дупел та плодових тіл трутовиків. Характер всихання поодинокий та груповий.	20	
Червоновольське	59	6	9,3	1	1,0	1,0	4Сз2Бп2Дз1Ос	76	0,6	1А	28	40	280	СЗДСА	4	СРВ	Стовбурові гнилі основних лісотвірних порід середнього ступеня пошкодження. В наявності суховершинні та сухостійні дерева, вихід гнилі назовні у вигляді дупел та плодових тіл трутовиків. Характер всихання поодинокий та груповий.	15	
Разом СРВ:					64,8	64,8													
Всього СРВ					331,6	331,6													

Начальник відділу лісової фітопатології ДСЛП "Вінницялісозахист"



Е.Д. Стегняк

ПОВІДОМЛЕННЯ
про появу ознак погіршення санітарного стану лісових насаджень
Житомирська

(Автономна Республіка Крим, область)

ДП «Городницький лісгосп»

(найменування власника лісів, постійного лісокористувача)

Лісництво Броницьке урочище _____ кварта. № 14
виділ № 1 ділянка № _____ площа 5,2 гектарів

Таксаційна характеристика насадження

Склад 68% хв. / 32% л. / 3% вік 66 років, бонітет 2, середній діаметр 26 сантиметрів, середня висота 42 метрів, повнота 0,6, тип лісу СЗД, рельєф _____
експозиція _____, ґрунт супісчаний, підріст _____, підлісок _____

Лісопатологічна характеристика насадження

Вид пошкодження насадження (лісова пожежа, буревій, сніголам, обледеніння, відмирання та всихання дерев, захаращеність, об'їдання шкідниками хвої/листя, наявність гусені, масовий літ метеликів, опадання хвої/листя, відлущення кори на стовбурах та інші ознаки, не характерні для нормального стану дерев) _____

відмирання та всихання дерев
Ступінь пошкодження, ураження: _____
(поодинокі, слабкі, середні, сильні)

Вид розподілу пошкоджених дерев: _____
(поодинокі, групові, куртини тощо)

Обсяг ушкодженої деревини на 1 гектарі (окомірно) 10 куб. метрів, у тому числі сухостійної 5 куб. метрів

Ознаки погіршення стану лісових насаджень виявив:

_____ майстер лісу _____
(посада) _____
04 червня 2021 року

_____ лісничий _____
(лісничий (помічник лісничого)) _____

04 червня 2021 року

_____ (підпис)

_____ (підпис)

Останчук В.В.
(ініціали та прізвище)

Б.П.Місюк _____
(ініціали та прізвище)

Висновок інженера відділу (сектору) охорони і захисту лісу державного лісгосподарського (лісомисливського) підприємства або представника державного спеціалізованого лісозахисного підприємства щодо необхідності здійснення лісозахисних чи інших заходів з поліпшення санітарного стану лісів за результатами огляду санітарного стану лісової ділянки: не потребує СРВ

_____ Інженер ОЗЛ
(посада) _____
08 06 2021 року

_____ (підпис)

В.В.Останчук
(ініціали та прізвище)

ПОВІДОМЛЕННЯ
про появу ознак погіршення санітарного стану лісових насаджень
Житомирська

(Автономна Республіка Крим, область)

ДП «Городницький лісгосп»

(найменування власника лісів, постійного лісокористувача)

Лісництво **Броницьке** урочище _____ квартал № 15
виділ № 7 ділянка № _____ площа 2,3 гектарів

Таксаційна характеристика насадження

Склад 10СЗ+5П вік 53 років, бонітет 1, середній діаметр 24 сантиметрів,
середня висота 21 метрів, повнота 0,8, тип лісу ВЗ 9С, рельєф _____,
експозиція _____, ґрунт _____, підріст _____, підлісок _____

Лісопатологічна характеристика насадження

Вид пошкодження насадження (лісова пожежа, буревій, сніголам, обледеніння, відмирання та всихання дерев, захаращеність, об'їдання шкідниками хвої/листя, наявність гусені, масовий літ метеликів, опадання хвої/листя, відлущення кори на стовбурах та інші ознаки, не характерні для нормального стану дерев) _____

відмирання та всихання дерев

Ступінь пошкодження, ураження: серйозне
(поодинокі, слабке, середнє, сильне)

Вид розподілу пошкоджених дерев: груповий
(поодинокі, груповий, куртинний)

Обсяг ушкодженої деревини на 1 гектарі (окомірно) 15 куб. метрів, у тому числі сухостійної 10 куб. метрів

Ознаки погіршення стану лісових насаджень виявив:

_____ майстер лісу _____
(посада)
04 серпня 2021 року

_____ (підпис)

Остапчук В.В.
(ініціали та прізвище)

_____ лісничий _____
(лісничий (помічник лісничого))

_____ (підпис)

Місюк О.І.
(ініціали та прізвище)

04 серпня 2021 року

Висновок інженера відділу (сектору) охорони і захисту лісу державного лісгосподарського (лісомисливського) підприємства або представника державного спеціалізованого лісозахисного підприємства щодо необхідності здійснення лісозахисних чи інших заходів з поліпшення санітарного стану лісів за результатами огляду санітарного стану лісової ділянки: немає СРВ

_____ Інженер О.В.
(посада)
08 06 2021 року

_____ (підпис)

М.В. Остапчук
(ініціали та прізвище)

ПОВІДОМЛЕННЯ
про появу ознак погіршення санітарного стану лісових насаджень
Житомирська

(Автономна Республіка Крим, область)

ДП «Городницький лісгосп»

(найменування власника лісів, постійного лісокористувача)

Лісництво **Броницьке** урочище _____ квартал № 23
виділ № 21 ділянка № _____ площа 3,0 гектарів

Таксаційна характеристика насадження

Склад 963157 вік 66 років, бонітет 1, середній діаметр 26 сантиметрів,
середня висота 23 метрів, повнота 0,8, тип лісу В3 ДСА, рельєф _____,
експозиція _____, ґрунт _____, підріст _____, підлісок _____

Лісопатологічна характеристика насадження

Вид пошкодження насадження (лісова пожежа, буревій, сніголам, обледеніння, відмирання та всихання дерев, захаращеність, об'їдання шкідниками хвої/листя, наявність гусені, масовий літ метеликів, опадання хвої/листя, відлущення кори на стовбурах та інші ознаки, не характерні для нормального стану дерев) _____

відмирання та всихання дерев

Ступінь пошкодження, ураження: середнє
(поодинокі, слабке, середнє, сильне)

Вид розподілу пошкоджених дерев: групові
(поодинокі, групові, куртинні)

Обсяг ушкодженої деревини на 1 гектарі (окомірно) 15 куб. метрів, у тому числі сухостійної 10 куб. метрів

Ознаки погіршення стану лісових насаджень виявив:

____ майстер лісу _____
(посада)
12 травня 2021 року

[підпис]
(підпис)

Микитюк В.Ю.
(ініціали та прізвище)

____ лісничий _____
(лісничий (помічник лісничого))

[підпис]
(підпис)

Мішок С.П.
(ініціали та прізвище)

12 травня 2021 року

Висновок інженера відділу (сектору) охорони і захисту лісу державного лісгосподарського (лісомисливського) підприємства або представника державного спеціалізованого лісозахисного підприємства щодо необхідності здійснення лісозахисних чи інших заходів з поліпшення санітарного стану лісів за результатами огляду санітарного стану лісової ділянки: потребує СРБ

____ Інженер ОЗЛ
(посада)
08 06 2021 року

[підпис]
(підпис)

М.В. Остапчук
(ініціали та прізвище)

ПОВІДОМЛЕННЯ
про появу ознак погіршення санітарного стану лісових насаджень
Житомирська

(Автономна Республіка Крим, область)

ДП «Городницький лісгосп»

(найменування власника лісів, постійного лісокористувача)

Лісництво **Броницьке** урочище _____ квартал № **23**
виділ № **41** ділянка № _____ площа **1,9** гектарів

Таксаційна характеристика насадження

Склад **10С3** вік **71** років, бонітет **1**, середній діаметр **26** сантиметрів,
середня висота **23** метрів, повнота **0,8**, тип лісу **В40С0**, рельєф _____,
експозиція _____, ґрунт _____, підріст _____, підлісок _____

Лісопатологічна характеристика насадження

Вид пошкодження насадження (лісова пожежа, буревій, сніголам, обледеніння, відмирання та всихання дерев, захаращеність, об'їдання шкідниками хвої/листя, наявність гусені, масовий літ метеликів, опадання хвої/листя, відлущення кори на стовбурах та інші ознаки, не характерні для нормального стану дерев) _____

відмирання та всихання дерев

Ступінь пошкодження, ураження: **середнє**
(поодинокі, слабке, середнє, сильне)

Вид розподілу пошкоджених дерев: **груповий**
(поодинокий, груповий, куртинний)

Обсяг ушкодженої деревини на 1 гектарі (окомірно) **15** куб. метрів, у тому числі сухостійної **10** куб. метрів

Ознаки погіршення стану лісових насаджень виявив:

_____ майстер лісу _____
(посада)
12 травня 2021 року

_____ (підпис)

Микитюк Л. І.
(ініціали та прізвище)

_____ лісничий _____
(лісничий (помічник лісничого))

_____ (підпис)

Мізіжок Б. П.
(ініціали та прізвище)

12 травня 2021 року

Висновок інженера відділу (сектору) охорони і захисту лісу державного лісгосподарського (лісомисливського) підприємства або представника державного спеціалізованого лісозахисного підприємства щодо необхідності здійснення лісозахисних чи інших заходів з поліпшення санітарного стану лісів за результатами огляду санітарного стану лісової ділянки: **котрєбув СРВ**

_____ Інженер **О.А.**
(посада)
08 06 2021 року

_____ (підпис)

М. В. Оганішкін
(ініціали та прізвище)

ПОВІДОМЛЕННЯ
про появу ознак погіршення санітарного стану лісових насаджень
Житомирська

(Автономна Республіка Крим, область)

ДП «Городницький лісгосп»

(найменування власника лісів, постійного лісокористувача)

Лісництво **Броницьке** урочище _____ квартал № 23
виділ № 42 ділянка № _____ площа 0,8 гектарів

Таксаційна характеристика насадження

Склад 9С31511 вік 53 років, бонітет 1, середній діаметр 24 сантиметрів,
середня висота 20 метрів, повнота 0,8, тип лісу БЗ ДСА, рельєф _____,
експозиція _____, ґрунт _____, підріст _____, підлісок _____

Лісопатологічна характеристика насадження

Вид пошкодження насадження (лісова пожежа, буревій, сніголам, обледеніння, відмирання та всихання дерев, захаращеність, об'їдання шкідниками хвої/листя, наявність гусені, масовий літ метеликів, опадання хвої/листя, відлущення кори на стовбурах та інші ознаки, не характерні для нормального стану дерев) _____

визначення та всихання дерев

Ступінь пошкодження, ураження: _____
✓ (поодинокі, слабке, середнє, сильне)

Вид розподілу пошкоджених дерев: групові
(поодинокі, групові, куртинні)

Обсяг ушкодженої деревини на 1 гектарі (окомірно) 40 куб. метрів, у тому числі сухостійної 25 куб. метрів

Ознаки погіршення стану лісових насаджень виявив:

____ майстер лісу _____
(посада)
12 травня 2021 року

[підпис]
(підпис)

Михайлюк М.Ю.
(ініціали та прізвище)

____ лісничий _____
(лісничий (помічник лісничого))

[підпис]
(підпис)

Мішок Б.П.
(ініціали та прізвище)

12 травня 2021 року

Висновок інженера відділу (сектору) охорони і захисту лісу державного лісгосподарського (лісомисливського) підприємства або представника державного спеціалізованого лісозахисного підприємства щодо необхідності здійснення лісозахисних чи інших заходів з поліпшення санітарного стану лісів за результатами огляду санітарного стану лісової ділянки: потребує СРВ

____ Інженер ОЗЛ _____
(посада)
08 06 2021 року

[підпис]
(підпис)

М.В. Остапчук
(ініціали та прізвище)

ПОВІДОМЛЕННЯ
про появу ознак погіршення санітарного стану лісових насаджень

Житомирська

(Автономна Республіка Крим, область)

ЛП «Городнишський лісгосп»

(найменування власника лісів, постійного лісокористувача)

Лісництво **Броницьке** урочище _____ квартал № 24
виділ № 1 ділянка № _____ площа 1,2 гектарів

Таксаційна характеристика насадження

Склад 603457 вік 71 років, бонітет 1, середній діаметр 32 сантиметрів,
середня висота 25 метрів, повнота 47, тип лісу В3ДСА, рельєф _____,
експозиція _____, ґрунт _____, підріст _____, підлісок _____

Лісопатологічна характеристика насадження

Вид пошкодження насадження (лісова пожежа, буревій, сніголам, обледеніння, відмирання та всихання дерев, захаращеність, об'їдання шкідниками хвої/листя, наявність гусені, масовий літ метеликів, опадання хвої/листя, відлущення кори на стовбурах та інші ознаки, не характерні для нормального стану дерев) _____

Відмирання та всихання дерев

Ступінь пошкодження, ураження: середнє
(поодинокі, слабке, середнє, сильне)

Вид розподілу пошкоджених дерев: групові
(поодинокі, групові, куртинні)

Обсяг ушкодженої деревини на 1 гектарі (окомірно) 20 куб. метрів, у тому числі сухостійної _____ куб. метрів

Ознаки погіршення стану лісових насаджень виявив:

майстер лісу
(посада)
12 травня 2021 року

М.В. Остапчук
(підпис)

Макимов М.В.
(ініціали та прізвище)

лісничий
(лісничий (помічник лісничого))

М.В. Остапчук
(підпис)

Міжков Б.П.
(ініціали та прізвище)

12 травня 2021 року

Висновок інженера відділу (сектору) охорони і захисту лісу державного лісгосподарського (лісомисливського) підприємства або представника державного спеціалізованого лісозахисного підприємства щодо необхідності здійснення лісозахисних чи інших заходів з поліпшення санітарного стану лісів за результатами огляду санітарного стану лісової ділянки: потреба СРВ

Інженер О.З.
(посада)
08 06 2021 року

О.З.
(підпис)

М.В. Остапчук
(ініціали та прізвище)

ПОВІДОМЛЕННЯ
про появу ознак погіршення санітарного стану лісових насаджень

Житомирська обл. _____
(Автономна Республіка Крим, область)
ДП «Городницьке ЛГ» _____
(найменування власника лісів, постійного лісокористувача)

Лісництво Броницьке _____ урочище _____ квартал № 33
виділ № 34 ділянка № _____ площа 2,1 гектарів

Таксаційна характеристика насадження

Склад Х, Б, Д, вік 61 років, бонітет 1А, середній діаметр 28 сантиметрів, середня висота 24 метрів, повнота 0,7, тип лісу В3ДСА, рельєф _____, експозиція _____, ґрунт _____, підріст _____, підлісок _____

Лісопатологічна характеристика насадження

Вид пошкодження насадження (лісова пожежа, буревій, сніголам, обледеніння, відмирання та всихання дерев, захаращеність, об'їдання шкідниками хвої/листя, наявність гусені, масовий літ метеликів, опадання хвої/листя, відлущення кори на стовбурах та інші ознаки, не характерні для нормального стану дерев) _____
відмирання та всихання дерев _____

Ступінь пошкодження, ураження: _____ середнє _____
(поодинокі, слабке, середнє, сильне)

Вид розподілу пошкоджених дерев: _____ груповий _____
(поодинокі, груповий, куртинний)

Обсяг ушкодженої деревини на 1 гектарі (окомірно) 15 куб. метрів, у тому числі сухостійної 10 куб. метрів

Ознаки погіршення стану лісових насаджень виявив:

М.Р. Ісуп
(посада)

(підпис)
(підпис)

Мікузюк М.І.
(ініціали та прізвище)

12 травня 2021 року

Мікузюк Б.П.
(лісничий (помічник лісничого))

(підпис)
(підпис)

Мікузюк Б.П.
(ініціали та прізвище)

12 травня 2021 року

Висновок інженера відділу (сектору) охорони і захисту лісу державного лісгосподарського (лісомисливського) підприємства або представника державного спеціалізованого лісозахисного підприємства щодо необхідності здійснення лісозахисних чи інших заходів з поліпшення санітарного стану лісів за результатами огляду санітарного стану лісової ділянки: потребує СРВ

(посада)

(підпис)
(підпис)

М.В. Остапчук
(ініціали та прізвище)

08 06 2021 року

ПОВІДОМЛЕННЯ
про появу ознак погіршення санітарного стану лісових насаджень

Житомирська

(Автономна Республіка Крим, область)

ЛП «Городнишський лісгосп»

(найменування власника лісів, постійного лісокористувача)

Лісництво **Бриницьке** урочище _____ квартал № 34
виділ № 44 ділянка № _____ площа 1.1 гектарів

Таксаційна характеристика насадження

Склад 9031577 вік 91 років, бонітет d, середній діаметр 32 сантиметрів,
середня висота 25 метрів, повнота 0.6, тип лісу Вз Ос, рельєф _____,
експозиція _____, ґрунт _____, підріст _____, підлісок _____

Лісопатологічна характеристика насадження

Вид пошкодження насадження (лісова пожежа, буревій, сніголам, обледеніння, відмирання та всихання дерев, захаращеність, об'їдання шкідниками хвої/листя, наявність гусені, масовий літ метеликів, опадання хвої/листя, відлущення кори на стовбурах та інші ознаки, не характерні для нормального стану дерев) _____

вимирання та всихання дерев

Ступінь пошкодження, ураження: арієне
(поодинокі, слабке, середнє, сильне)

Вид розподілу пошкоджених дерев: груповий
(поодинокий, груповий, куртинний)

Обсяг ушкодженої деревини на 1 гектарі (окомірно) 25 куб. метрів, у тому числі сухостійної 15 куб. метрів

Ознаки погіршення стану лісових насаджень виявив:

____ майстер лісу _____
(посада)

12 травня 2021 року

____ лісничий _____
(лісничий (помічник лісничого))

12 травня 2021 року

K2
(підпис)

[підпис]
(підпис)

Журицький О.П.
(ініціали та прізвище)

Мірош Б.П.
(ініціали та прізвище)

Висновок інженера відділу (сектору) охорони і захисту лісу державного лісгосподарського (лісомисливського) підприємства або представника державного спеціалізованого лісозахисного підприємства щодо необхідності здійснення лісозахисних чи інших заходів з поліпшення санітарного стану лісів за результатами огляду санітарного стану лісової ділянки: потребує СРВ

____ Інженер ОЗЛ
(посада)
08 06 2021 року

[підпис]
(підпис)

М.В. Остапчук
(ініціали та прізвище)

ПОВІДОМЛЕННЯ
про появу ознак погіршення санітарного стану лісових насаджень

Житомирська

(Автономна Республіка Крим, область)

ДП «Горолницький лісгосп»

(найменування власника лісів, постійного лісокористувача)

Лісництво **Броницьке** урочище _____ квартал № 34
виділ № 46 ділянка № _____ площа 4,0 гектарів

Таксаційна характеристика насадження

Склад 100% + 577 + 0 евік 61 років, бонітет 1, середній діаметр 24 сантиметрів,
середня висота 20 метрів, повнота 0,8, тип лісу В4 ДС, рельєф _____,
експозиція _____, ґрунт _____, підріст _____, підлісок _____

Лісопатологічна характеристика насадження

Вид пошкодження насадження (лісова пожежа, буревій, сніголам, обледеніння, відмирання та всихання дерев, захаращеність, об'їдання шкідниками хвої/листя, наявність гусені, масовий літ метеликів, опадання хвої/листя, відлущення кори на стовбурах та інші ознаки, не характерні для нормального стану дерев) _____

Відмирання та всихання дерев

Ступінь пошкодження, ураження: середнє
(поодинокі, слабке, середнє, сильне)

Вид розподілу пошкоджених дерев: груповий
(поодинокий, груповий, куртинний)

Обсяг ушкодженої деревини на 1 гектарі (окомірно) 10 куб. метрів, у тому числі сухостійної 5 куб. метрів

Ознаки погіршення стану лісових насаджень виявив:

____ майстер лісу _____
(посада)
12 травня 2021 року

____ лісничий _____
(лісничий (помічник лісничого))

К
(підпис)
М. М. М.
(підпис)

Курини О. П.
(ініціали та прізвище)

Міжков Б. П.
(ініціали та прізвище)

12 травня 2021 року

Висновок інженера відділу (сектору) охорони і захисту лісу державного лісгосподарського (лісомисливського) підприємства або представника державного спеціалізованого лісозахисного підприємства щодо необхідності здійснення лісозахисних чи інших заходів з поліпшення санітарного стану лісів за результатами огляду санітарного стану лісової ділянки: потенційна СРВ

____ Інженер ОЗЛ
(посада)
08 06 2021 року

О. М. О.
(підпис)

М. В. Остапчук
(ініціали та прізвище)

ПОВІДОМЛЕННЯ
про появу ознак погіршення санітарного стану лісових насаджень

Житомирська

(Автономна Республіка Крим, область)

ДП «Городницький лісгосп»

(найменування власника лісів, постійного лісокористувача)

Лісництво **Броницьке** урочище _____ квартал № **39**
виділ № **1** ділянка № **1** площа **3,6** гектарів

Таксаційна характеристика насадження

Склад **1003+83+57** вік **95** років, бонітет **2**, середній діаметр **32** сантиметрів,
середня висота **26** метрів, повнота **05**, тип лісу **В38СА**, рельєф _____,
експозиція _____, ґрунт _____, підріст _____, підлісок _____

Лісопатологічна характеристика насадження

Вид пошкодження насадження (лісова пожежа, буревій, сніголам, обледеніння, відмирання та всихання дерев, захаращеність, об'їдання шкідниками хвої/листя, наявність гусені, масовий літ метеликів, опадання хвої/листя, відлущення кори на стовбурах та інші ознаки, не характерні для нормального стану дерев) _____

Відмирання та всихання дерев

Ступінь пошкодження, ураження: **середнє**
(поодинокі, слабке, середнє, сильне)

Вид розподілу пошкоджених дерев: **груповий**
(поодинокий, груповий, куртинний)

Обсяг ушкодженої деревини на 1 гектарі (окомірно) **15** куб. метрів, у тому числі сухостійної **10** куб. метрів

Ознаки погіршення стану лісових насаджень виявлені:

майстер лісу
(посада)
07 травня 2021 року

(підпис)

Баран С.П.
(ініціали та прізвище)

лісничий
(лісничий (помічник лісничого))

(підпис)

Міжков Б.П.
(ініціали та прізвище)

07 травня 2021 року

Висновок інженера відділу (сектору) охорони і захисту лісу державного лісгосподарського (лісомисливського) підприємства або представника державного спеціалізованого лісозахисного підприємства щодо необхідності здійснення лісозахисних чи інших заходів з поліпшення санітарного стану лісів за результатами огляду санітарного стану лісової ділянки: **немає**

Інженер **031**
(посада)
08 06 2021 року

(підпис)

М.В. Оганесян
(ініціали та прізвище)

ПОВІДОМЛЕННЯ
про появу ознак погіршення санітарного стану лісових насаджень

Житомирська

(Автономна Республіка Крим, область)

ДП «Городницький лісгосп»

(найменування власника лісів, постійного лісокористувача)

Лісництво **Броницьке** урочище _____ квартал № 39
виділ № 19 ділянка № _____ площа 1,2 гектарів

Таксаційна характеристика насадження

Склад 10С3 + 5П вік 62 років, бонітет 1, середній діаметр 26 сантиметрів,
середня висота 22 метрів, повнота 0,7, тип лісу В3ВСА, рельєф _____,
експозиція _____, ґрунт _____, підріст _____, підлісок _____

Лісопатологічна характеристика насадження

Вид пошкодження насадження (лісова пожежа, буревій, сніголам, обледеніння, відмирання та всихання дерев, захаращеність, об'їдання шкідниками хвої/листя, наявність гусені, масовий літ метеликів, опадання хвої/листя, відлущення кори на стовбурах та інші ознаки, не характерні для нормального стану дерев)

Відмирання та всихання дерев

Ступінь пошкодження, ураження: середнє
(поодинокі, слабке, середнє, сильне)

Вид розподілу пошкоджених дерев: груповий
(поодинокий, груповий, куртинний)

Обсяг ушкодженої деревини на 1 гектарі (окомірно) 30 куб. метрів, у тому числі сухостійної 20 куб. метрів

Ознаки погіршення стану лісових насаджень виявили:

____ майстер лісу _____
(посада)
07 травня 2021 року

(підпис)

Баран С.П.
(ініціали та прізвище)

____ лісничий _____
(лісничий (помічник лісничого))

(підпис)

Мізиж Б.П.
(ініціали та прізвище)

07 травня 2021 року

Висновок інженера відділу (сектору) охорони і захисту лісу державного лісгосподарського (лісомисливського) підприємства або представника державного спеціалізованого лісозахисного підприємства щодо необхідності здійснення лісозахисних чи інших заходів з поліпшення санітарного стану лісів за результатами огляду санітарного стану лісової ділянки: потребує СРВ

____ Інженер ОЗМ _____
(посада)
08 06 2021 року

(підпис)

М.В.Оганіш
(ініціали та прізвище)

ПОВІДОМЛЕННЯ
про появу ознак погіршення санітарного стану лісових насаджень
Житомирська

(Автономна Республіка Крим, область)

ДП «Городницький лісгосп»

(найменування власника лісів, постійного лісокористувача)

Лісництво **Броницьке** урочище _____ квартал № 39
виділ № 34 ділянка № _____ площа 3,1 гектарів

Таксаційна характеристика насадження

Склад 1003 + П₃ + Б₁ вік 61 років, бонітет 1А, середній діаметр 28 сантиметрів,
середня висота 24 метрів, повнота 0.6, тип лісу В280, рельєф _____,
експозиція _____, ґрунт _____, підріст _____, підлісок _____

Лісопатологічна характеристика насадження

Вид пошкодження насадження (лісова пожежа, буревій, сніголам, обледеніння, відмирання та всихання дерев, захаращеність, об'їдання шкідниками хвої/листя, наявність гусені, масовий літ метеликів, опадання хвої/листя, відлущення кори на стовбурах та інші ознаки, не характерні для нормального стану дерев) _____

Відмирання та всихання дерев

Ступінь пошкодження, ураження: середнє
(поодинокі, слабке, середнє, сильне)

Вид розподілу пошкоджених дерев: груповий
(поодинокі, груповий, куртинний)

Обсяг ушкодженої деревини на 1 гектарі (окомірно) 20 куб. метрів, у тому числі сухостійної 15 куб. метрів

Ознаки погіршення стану лісових насаджень виявив:

_____ майстер лісу _____
(посада)
07 травня 2021 року

_____ (підпис)

Боран С.П.
(ініціали та прізвище)

_____ лісничий _____
(лісничий (помічник лісничого))

_____ (підпис)

Мірюк Б.П.
(ініціали та прізвище)

07 травня 2021 року

Висновок інженера відділу (сектору) охорони і захисту лісу державного лісгосподарського (лісомисливського) підприємства або представника державного спеціалізованого лісозахисного підприємства щодо необхідності здійснення лісозахисних чи інших заходів з поліпшення санітарного стану лісів за результатами огляду санітарного стану лісової ділянки: потребує СРВ

_____ Інженер ОЗ
(посада)
08 06 2021 року

_____ (підпис)

М.В. Остапчук
(ініціали та прізвище)

ПОВІДОМЛЕННЯ
про появу ознак погіршення санітарного стану лісових насаджень

Житомирська

(Автономна Республіка Крим, область)

ДП «Городницький лісгосп»

(найменування власника лісів, постійного лісокористувача)

Лісництво Броницьке урочище _____ квартал № 12
виділ № 30 ділянка № _____ площа 1,0 гектарів

Таксаційна характеристика насадження

Склад 100% 577 вік 41 років, бонітет 2, середній діаметр 26 сантиметрів, середня висота 22 метрів, повнота 0,6, тип лісу В4 ДСА, рельєф _____, експозиція _____, ґрунт супісчаний, підріст _____, підлісок _____

Лісопатологічна характеристика насадження

Вид пошкодження насадження (лісова пожежа, буревій, сніголам, обледеніння, відмирання та всихання дерев, захаращеність, об'їдання шкідниками хвої/листя, наявність гусені, масовий літ метеликів, опадання хвої/листя, відлущення кори на стовбурах та інші ознаки, не характерні для нормального стану дерев) _____

Ступінь пошкодження, ураження: _____
(поодинокі, слабке, середнє, сильне)

Вид розподілу пошкоджених дерев: _____
(поодинокий, груповий, куртинний)

Обсяг ушкодженої деревини на 1 гектарі (окомірно) 30 куб. метрів, у тому числі сухостійної 10 куб. метрів

Ознаки погіршення стану лісових насаджень виявив:

(майстер лісу)
(посада)
14 травня 2021 року

(лісничий)
(лісничий (помічник лісничого))

14 травня 2021 року

(підпис)

(підпис)

Д.М. Василюк
(ініціали та прізвище)

Б.П. Мізюк
(ініціали та прізвище)

Висновок інженера відділу (сектору) охорони і захисту лісу державного лісгосподарського (лісомисливського) підприємства або представника державного спеціалізованого лісозахисного підприємства щодо необхідності здійснення лісозахисних чи інших заходів з поліпшення санітарного стану лісів за результатами огляду санітарного стану лісової ділянки: потребує СРВ

(інженер)
(посада)
08 06 2021 року

(підпис)

М.В. Остапчук
(ініціали та прізвище)

ПОВІДОМЛЕННЯ
про появу ознак погіршення санітарного стану лісових насаджень

Житомирська

(Автономна Республіка Крим, область)

ДП «Городницький лісгосп»

(найменування власника лісів, постійного лісокористувача)

Лісництво Броницьке урочище _____ квартал № 49
виділ № 25 ділянка № _____ площа 7,7 гектарів

Таксаційна характеристика насадження

Склад 75% С3/193/00 + 24 років, бонітет 2, середній діаметр 18 сантиметрів, середня висота 18 метрів, повнота 0,8, тип лісу Б3 ДСА, рельєф _____, експозиція _____, ґрунт супісчаний, підріст _____, підлісок _____

Лісопатологічна характеристика насадження

Вид пошкодження насадження (лісова пожежа, буревій, сніголам, обледеніння, відмирання та всихання дерев, захаращеність, об'їдання шкідниками хвої/листя, наявність гусені, масовий літ метеликів, опадання хвої/листя, відлущення кори на стовбурах та інші ознаки, не характерні для нормального стану дерев) _____

відмирання та всихання дерев

Ступінь пошкодження, ураження: _____
(поодинокі, слабке, середнє, сильне)

Вид розподілу пошкоджених дерев: _____
(поодинокі, груповий, куртинний)

Обсяг ушкодженої деревини на 1 гектарі (окомірно) 15 куб. метрів, у тому числі сухостійної 10 куб. метрів

Ознаки погіршення стану лісових насаджень виявив:

_____ майстер лісу _____
(посада)
02 червня 2021 року

_____ лісничий _____
(лісничий (помічник лісничого))

02 червня 2021 року

_____ (підпис) _____ (ініціали та прізвище)
_____ (підпис) _____ (ініціали та прізвище)

Висновок інженера відділу (сектору) охорони і захисту лісу державного лісгосподарського (лісомисливського) підприємства або представника державного спеціалізованого лісозахисного підприємства щодо необхідності здійснення лісозахисних чи інших заходів з поліпшення санітарного стану лісів за результатами огляду санітарного стану лісової ділянки: не потребує СРВ

_____ Інженер О.С.А.
(посада)
09 06 2021 року

_____ (підпис) _____ (ініціали та прізвище)

ПОВІДОМЛЕННЯ
про появу ознак погіршення санітарного стану лісових насаджень

Житомирська обл. _____
(Автономна Республіка Крим, область)
ДП «Городницьке ЛГ» _____
(найменування власника лісів, постійного лісокористувача)

Лісництво Броницьке _____ урочище _____ квартал № 50
виділ № 6 ділянка № _____ площа 1,8 гектарів

Таксаційна характеристика насадження

Склад 10Сз + Бн, вік 120 років, бонітет 3, середній діаметр 26 сантиметрів, середня висота 22 метрів, повнота 0,7, тип лісу Б4ДС, рельєф _____, експозиція _____, ґрунт _____, підріст _____, підлісок _____

Лісопатологічна характеристика насадження

Вид пошкодження насадження (лісова пожежа, буревій, сніголам, обледеніння, відмирання та всихання дерев, захаращеність, об'їдання шкідниками хвої/листя, наявність гусені, масовий літ метеликів, опадання хвої/листя, відлущення кори на стовбурах та інші ознаки, не характерні для нормального стану дерев) _____

вигорів

Ступінь пошкодження, ураження: _____ середнє _____
(поодинокі, слабке, середнє, сильне)

Вид розподілу пошкоджених дерев: _____ груповий _____
(поодинокий, груповий, куртинний)

Обсяг ушкодженої деревини на 1 гектарі (окомірно) 15 куб. метрів, у тому числі сухостійної 15 куб. метрів

Ознаки погіршення стану лісових насаджень виявив:

М.Р. Мещ
(посада)
12 травня 20 21 року

Місничий
(лісничий (помічник лісничого))

12 травня 20 21 року

В.М. Мещ
(підпис)

М.М. Мещ
(підпис)

Васильчук В.М.
(ініціали та прізвище)

Місюк Б.П.
(ініціали та прізвище)

Висновок інженера відділу (сектору) охорони і захисту лісу державного лісгосподарського (лісомисливського) підприємства або представника державного спеціалізованого лісозахисного підприємства щодо необхідності здійснення лісозахисних чи інших заходів з поліпшення санітарного стану лісів за результатами огляду санітарного стану лісової ділянки: погіршення СРВ

Інженер ОЗЛ _____
(посада)

08 06 2021 року

Остапчук
(підпис)

М.В. Остапчук
(ініціали та прізвище)

ПОВІДОМЛЕННЯ
про появу ознак погіршення санітарного стану лісових насаджень

Житомирська

(Автономна Республіка Крим, область)

ДП «Городницький лісгосп»

(найменування власника лісів, постійного лісокористувача)

Лісництво Броницьке урочище _____ квартал № 52
виділ № 10 ділянка № 2 площа 30 гектарів

Таксаційна характеристика насадження

Склад БСІ+БЗ+БПк 91 років, бонітет 1, середній діаметр 36 сантиметрів, середня висота 17 метрів, повнота 0,5, тип лісу БЗДСА, рельєф _____, експозиція _____, ґрунт супісчаний, підріст _____, підлісок _____

Лісопатологічна характеристика насадження

Вид пошкодження насадження (лісова пожежа, буревій, сніголам, обледеніння, відмирання та всихання дерев, захаращеність, об'їдання шкідниками хвої/листя, наявність гусені, масовий літ метеликів, опадання хвої/листя, відлущення кори на стовбурах та інші ознаки, не характерні для нормального стану дерев) _____

Відмирання та всихання дерев

Ступінь пошкодження, ураження: _____
(поодинокі, слабке, середнє, сильне)

Вид розподілу пошкоджених дерев: _____
(поодинокий, груповий, куртинний)

Обсяг ушкодженої деревини на 1 гектарі (окомірно) 30 куб. метрів, у тому числі сухостійної 20 куб. метрів

Ознаки погіршення стану лісових насаджень виявив:

_____ майстер лісу _____
(посада)
12 Травня 2021 року

_____ (підпис)

В.П. Радчук
(ініціали та прізвище)

_____ лісничий _____
(лісничий (помічник лісничого))

_____ (підпис)

Б.П. Мізюк
(ініціали та прізвище)

12 Травня 2021 року

Висновок інженера відділу (сектору) охорони і захисту лісу державного лісгосподарського (лісомисливського) підприємства або представника державного спеціалізованого лісозахисного підприємства щодо необхідності здійснення лісозахисних чи інших заходів з поліпшення санітарного стану лісів за результатами огляду санітарного стану лісової ділянки: потребує СРБ

_____ Інженер О.В.
(посада)
08 06 2021 року

_____ (підпис)

М.В. Остапчук
(ініціали та прізвище)

ПОВІДОМЛЕННЯ
про появу ознак погіршення санітарного стану лісових насаджень

Житомирська

(Автономна Республіка Крим, область)

ДП «Городницький лісгосп»

(найменування власника лісів, постійного лісокористувача)

Лісництво Броницьке урочище _____ квартал № 52
виділ № 30 ділянка № _____ площа 0,6 гектарів

Таксаційна характеристика насадження

Склад 1003+571 вік 91 років, бонітет 1, середній діаметр 36 сантиметрів, середня висота 26 метрів, повнота 45, тип лісу В3 ДСА, рельєф _____, експозиція _____, ґрунт супісчаний, підріст _____, підлісок _____

Лісопатологічна характеристика насадження

Вид пошкодження насадження (лісова пожежа, буревій, сніголам, обледеніння, відмирання та всихання дерев, захаращеність, об'їдання шкідниками хвої/листя, наявність гусені, масовий літ метеликів, опадання хвої/листя, відлущення кори на стовбурах та інші ознаки, не характерні для нормального стану дерев) _____

встрівал

Ступінь пошкодження, ураження: _____
(поодинокі, слабке, середнє, сильне)

Вид розподілу пошкоджених дерев: _____
(поодинокий, груповий, куртинний)

Обсяг ушкодженої деревини на 1 гектарі (окомірно) 45 куб. метрів, у тому числі сухостійної 25 куб. метрів

Ознаки погіршення стану лісових насаджень виявив:

(посада)
12 травня 2021 року

(лісничий (помічник лісничого))

(підпис)

(підпис)

В.П. Радчук
(ініціали та прізвище)

Б.П. Мізюк
(ініціали та прізвище)

12 травня 2021 року

Висновок інженера відділу (сектору) охорони і захисту лісу державного лісгосподарського (лісомисливського) підприємства або представника державного спеціалізованого лісозахисного підприємства щодо необхідності здійснення лісозахисних чи інших заходів з поліпшення санітарного стану лісів за результатами огляду санітарного стану лісової ділянки: потребує СРВ

(посада)
08 06 2021 року

(підпис)

М.В. Остапчук
(ініціали та прізвище)

ПОВІДОМЛЕННЯ
про появу ознак погіршення санітарного стану лісових насаджень

Житомирська

(Автономна Республіка Крим, область)

ДП «Городницький лісгосп»

(найменування власника лісів, постійного лісокористувача)

Лісництво Броницьке урочище _____ квартал № 52
виділ № 31 ділянка № _____ площа 2,0 гектарів

Таксаційна характеристика насадження

Склад 10031571 вік 61 років, бонітет 1, середній діаметр 24 сантиметрів, середня висота 22 метрів, повнота 0,7, тип лісу В3 ДСА, рельєф _____, експозиція _____, ґрунт супісчаний, підріст _____, підлісок _____

Лісопатологічна характеристика насадження

Вид пошкодження насадження (лісова пожежа, буревій, сніголам, обледеніння, відмирання та всихання дерев, захаращеність, об'їдання шкідниками хвої/листя, наявність гусені, масовий літ метеликів, опадання хвої/листя, відлущення кори на стовбурах та інші ознаки, не характерні для нормального стану дерев) _____

Відмирання на висхідних деревах

Ступінь пошкодження, ураження: _____
(поодинокі, слабке, середнє, сильне)

Вид розподілу пошкоджених дерев: _____
(поодинокий, груповий, куртинний)

Обсяг ушкодженої деревини на 1 гектарі (окомірно) 15 куб. метрів, у тому числі сухостійної 10 куб. метрів

Ознаки погіршення стану лісових насаджень виявив:

_____ майстер лісу _____
(посада)
12 травня 2021 року

_____ (підпис)

В.П. Радчук
(ініціали та прізвище)

_____ лісничий _____
(лісничий (помічник лісничого))

_____ (підпис)

Б.П. Мізюк
(ініціали та прізвище)

12 травня 2021 року

Висновок інженера відділу (сектору) охорони і захисту лісу державного лісгосподарського (лісомисливського) підприємства або представника державного спеціалізованого лісозахисного підприємства щодо необхідності здійснення лісозахисних чи інших заходів з поліпшення санітарного стану лісів за результатами огляду санітарного стану лісової ділянки: потреба СРВ

_____ Інженер О.В.
(посада)
08 06 2021 року

_____ (підпис)

М.В. Сосанур
(ініціали та прізвище)

ПОВІДОМЛЕННЯ
про появу ознак погіршення санітарного стану лісових насаджень
Житомирська

(Автономна Республіка Крим, область)

ДП «Городницький лісгосп»

(найменування власника лісів, постійного лісокористувача)

Лісництво Броницьке урочище _____ квартал № 52
виділ № 38 ділянка № _____ площа 2.0 гектарів

Таксаційна характеристика насадження

Склад 1003 1877 вік 91 років, бонітет 2, середній діаметр 36 сантиметрів, середня висота 25 метрів, повнота 0.6, тип лісу B3 D C, рельєф _____, експозиція _____, ґрунт супісчаний, підріст _____, підлісок _____

Лісопатологічна характеристика насадження

Вид пошкодження насадження (лісова пожежа, буревій, сніголам, обледеніння, відмирання та всихання дерев, захаращеність, об'їдання шкідниками хвої/листя, наявність гусені, масовий літ метеликів, опадання хвої/листя, відлущення кори на стовбурах та інші ознаки, не характерні для нормального стану дерев) _____

відмирання та всихання дерев

Ступінь пошкодження, ураження: _____
(поодинокі, слабке, середнє, сильне)

Вид розподілу пошкоджених дерев: _____
(поодинокий, груповий, куртинний)

Обсяг ушкодженої деревини на 1 гектарі (окомірно) 30 куб. метрів, у тому числі сухостійної 20 куб. метрів

Ознаки погіршення стану лісових насаджень виявив:

_____ майстер лісу _____
(посада)

12 травня 2021 року

_____ лісничий _____
(лісничий (помічник лісничого))

12 травня 2021 року

(підпис)

(підпис)

В.П. Рабчук
(ініціали та прізвище)

Б.П. Мізюк
(ініціали та прізвище)

Висновок інженера відділу (сектору) охорони і захисту лісу державного лісгосподарського (лісомисливського) підприємства або представника державного спеціалізованого лісозахисного підприємства щодо необхідності здійснення лісозахисних чи інших заходів з поліпшення санітарного стану лісів за результатами огляду санітарного стану лісової ділянки: потребує СРВ

_____ Інженер 031
(посада)
08 06 2021 року

(підпис)

М.В. Овечкіна
(ініціали та прізвище)

ПОВІДОМЛЕННЯ
про появу ознак погіршення санітарного стану лісових насаджень

Житомирська
(Автономна Республіка Крим, область)
ДП «Городницький лісгосп»

(найменування власника лісів, постійного лісокористувача)

Лісництво Броницьке урочище _____ квартал № 52
виділ № 39 ділянка № _____ площа 6.5 гектарів

Таксаційна характеристика насадження

Склад 1003 вік 71 років, бонітет 1, середній діаметр 28 сантиметрів, середня висота 23 метрів, повнота 0.7, тип лісу В3 ДС4, рельєф _____, експозиція _____, ґрунт супісчаний, підріст _____, підлісок _____

Лісопатологічна характеристика насадження

Вид пошкодження насадження (лісова пожежа, буревій, сніголам, обледеніння, відмирання та всихання дерев, захаращеність, об'їдання шкідниками хвої/листя, наявність гусені, масовий літ метеликів, опадання хвої/листя, відлущення кори на стовбурах та інші ознаки, не характерні для нормального стану дерев) _____

Відмирання та всихання дерев
Ступінь пошкодження, ураження: серйозне
(поодинокі, слабке, середнє, сильне)

Вид розподілу пошкоджених дерев: груповий
(поодинокі, груповий, куртинний)

Обсяг ушкодженої деревини на 1 гектарі (окомірно) 15 куб. метрів, у тому числі сухостійної 10 куб. метрів

Ознаки погіршення стану лісових насаджень виявив:

майстер лісу _____
(посада)
12 травня 2021 року

_____ (підпис)

В.П. Раргун
(ініціали та прізвище)

лісничий _____
(лісничий (помічник лісничого))

_____ (підпис)

Б.П. Мізюк
(ініціали та прізвище)

12 травня 2021 року

Висновок інженера відділу (сектору) охорони і захисту лісу державного лісгосподарського (лісомисливського) підприємства або представника державного спеціалізованого лісозахисного підприємства щодо необхідності здійснення лісозахисних чи інших заходів з поліпшення санітарного стану лісів за результатами огляду санітарного стану лісової ділянки: потреба СРВ

Інженер О.З.А.
(посада)
08 06 2021 року

_____ (підпис)

М.В. Остапчук
(ініціали та прізвище)

ПОВІДОМЛЕННЯ
про появу ознак погіршення санітарного стану лісових насаджень

Житомирська

(Автономна Республіка Крим, область)

ДП «Городницький лісгосп»

(найменування власника лісів, постійного лісокористувача)

Лісництво Броницьке урочище _____ квартал № 52
виділ № 6 ділянка № 3 площа 2,0 гектарів

Таксаційна характеристика насадження

Склад 100% + 0% вік 85 років, бонітет 1, середній діаметр 32 сантиметрів, середня висота 26 метрів, повнота 0,6, тип лісу В3 ДСА, рельєф _____, експозиція _____, ґрунт супісчаний, підріст _____, підлісок _____

Лісопатологічна характеристика насадження

Вид пошкодження насадження (лісова пожежа, буревій, сніголам, обледеніння, відмирання та всихання дерев, захаращеність, об'їдання шкідниками хвої/листя, наявність гусені, масовий літ метеликів, опадання хвої/листя, відлущення кори на стовбурах та інші ознаки, не характерні для нормального стану дерев) _____

відмирання та всихання дерев

Ступінь пошкодження, ураження: _____
(поодинокі, слабке, середнє, сильне)

Вид розподілу пошкоджених дерев: _____
(поодинокі, груповий, куртинний)

Обсяг ушкодженої деревини на 1 гектарі (окомірно) 25 куб. метрів, у тому числі сухостійної 15 куб. метрів

Ознаки погіршення стану лісових насаджень виявив:

_____ майстер лісу _____
(посада)
12 травня 2021 року

_____ (підпис)

В. П. Рафчук
(ініціали та прізвище)

_____ лісничий _____
(лісничий (помічник лісничого))

_____ (підпис)

Б. П. Мізюк
(ініціали та прізвище)

12 травня 2021 року

Висновок інженера відділу (сектору) охорони і захисту лісу державного лісгосподарського (лісомисливського) підприємства або представника державного спеціалізованого лісозахисного підприємства щодо необхідності здійснення лісозахисних чи інших заходів з поліпшення санітарного стану лісів за результатами огляду санітарного стану лісової ділянки: не потрібні СРВ

_____ Інженер О. В. А.
(посада)
08.06 2021 року

_____ (підпис)

М. В. Остапчук
(ініціали та прізвище)

ПОВІДОМЛЕННЯ
про появу ознак погіршення санітарного стану лісових насаджень

Житомирська

(Автономна Республіка Крим, область)

ДП «Городницький лісгосп»

(найменування власника лісів, постійного лісокористувача)

Лісництво Броницьке урочище _____ квартал № 54
виділ № 20 ділянка № _____ площа 2,8 гектарів

Таксаційна характеристика насадження

Склад 903/871+03 вік 86 років, бонітет 1, середній діаметр 30 сантиметрів, середня висота 25 метрів, повнота 0,6, тип лісу В3 ДСА, рельєф _____, експозиція _____, ґрунт супісчаний, підріст _____, підлісок _____

Лісопатологічна характеристика насадження

Вид пошкодження насадження (лісова пожежа, буревій, сніголам, обледеніння, відмирання та всихання дерев, захаращеність, об'їдання шкідниками хвої/листя, наявність гусені, масовий літ метеликів, опадання хвої/листя, відлущення кори на стовбурах та інші ознаки, не характерні для нормального стану дерев) _____

відмирання та всихання дерев
Ступінь пошкодження, ураження: _____
(поодинокі, слабке, середнє, сильне)

Вид розподілу пошкоджених дерев: _____
(поодинокий, груповий, куртинний)

Обсяг ушкодженої деревини на 1 гектарі (окомірно) 15 куб. метрів, у тому числі сухостійної 10 куб. метрів

Ознаки погіршення стану лісових насаджень виявив:

_____ майстер лісу _____
(посада) _____ (підпис) _____ (ініціали та прізвище)
14 травня 2021 року
_____ лісничий _____
(лісничий (помічник лісничого)) _____ (підпис) _____ (ініціали та прізвище)

14 травня 2021 року

Висновок інженера відділу (сектору) охорони і захисту лісу державного лісгосподарського (лісомисливського) підприємства або представника державного спеціалізованого лісозахисного підприємства щодо необхідності здійснення лісозахисних чи інших заходів з поліпшення санітарного стану лісів за результатами огляду санітарного стану лісової ділянки: потребує СРВ

_____ Інженер ОЗЛ _____
(посада) _____ (підпис) _____ (ініціали та прізвище)
08 06 2021 року

ПОВІДОМЛЕННЯ
про появу ознак погіршення санітарного стану лісових насаджень

Житомирська

(Автономна Республіка Крим, область)

ДП «Городницький лісгосп»

(найменування власника лісів, постійного лісокористувача)

Лісництво Броницьке урочище _____ квартал № 58
виділ № 11 ділянка № 1 площа 3,3 гектарів

Таксаційна характеристика насадження

Склад 90% БП + 10% ВЛ вік 8-9 років, бонітет 1, середній діаметр 36 сантиметрів, середня висота 27 метрів, повнота 0,7, тип лісу ВЗ ЯСА, рельєф _____, експозиція _____, ґрунт супісчаний, підріст _____, підлісок _____

Лісопатологічна характеристика насадження

Вид пошкодження насадження (лісова пожежа, буревій, сніголам, обледеніння, відмирання та всихання дерев, захаращеність, об'їдання шкідниками хвої/листя, наявність гусені, масовий літ метеликів, опадання хвої/листя, відлущення кори на стовбурах та інші ознаки, не характерні для нормального стану дерев) _____

Відмирання на всьому дереві

Ступінь пошкодження, ураження: _____
(поодинокі, слабке, середнє, сильне)

Вид розподілу пошкоджених дерев: _____
(поодинокі, групові, куртинні)

Обсяг ушкодженої деревини на 1 гектарі (окомірно) 20 куб. метрів, у тому числі сухостійної 15 куб. метрів

Ознаки погіршення стану лісових насаджень виявив:

_____ майстер лісу _____
(посада)
14 травня 2021 року

_____ (підпис)

В.В. Яценко
(ініціали та прізвище)

_____ лісничий _____
(лісничий (помічник лісничого))

_____ (підпис)

Б.П. Мізюк
(ініціали та прізвище)

14 травня 2021 року

Висновок інженера відділу (сектору) охорони і захисту лісу державного лісгосподарського (лісомисливського) підприємства або представника державного спеціалізованого лісозахисного підприємства щодо необхідності здійснення лісозахисних чи інших заходів з поліпшення санітарного стану лісів за результатами огляду санітарного стану лісової ділянки: потребує СРВ

_____ Інженер _____
(посада)
08 06 2021 року

_____ (підпис)

М.В. Осипенко
(ініціали та прізвище)

ПОВІДОМЛЕННЯ
про появу ознак погіршення санітарного стану лісових насаджень

Житомирська

(Автономна Республіка Крим, область)

ДП «Городницький лісгосп»

(найменування власника лісів, постійного лісокористувача)

Лісництво Броницьке урочище _____ квартал № 58
виділ № 18 ділянка № _____ площа 2,1 гектарів

Таксаційна характеристика насадження

Склад 403 3077 вік 61 років, бонітет 1, середній діаметр 24 сантиметрів, середня висота 21 метрів, повнота 0,8, тип лісу В2 9С, рельєф _____, експозиція _____, ґрунт супісчаний, підріст _____, підлісок _____

Лісопатологічна характеристика насадження

Вид пошкодження насадження (лісова пожежа, буревій, сніголам, обледеніння, відмирання та всихання дерев, захаращеність, об'їдання шкідниками хвої/листя, наявність гусені, масовий літ метеликів, опадання хвої/листя, відлущення кори на стовбурах та інші ознаки, не характерні для нормального стану дерев) _____

відмирання та всихання дерев

Ступінь пошкодження, ураження: _____
(поодинокі, слабке, середнє, сильне)

Вид розподілу пошкоджених дерев: _____
(поодинокий, груповий, куртинний)

Обсяг ушкодженої деревини на 1 гектарі (окомірно) 25 куб. метрів, у тому числі сухостійної 15 куб. метрів

Ознаки погіршення стану лісових насаджень виявив:

_____ майстер лісу _____
(посада)
15 травня 2021 року

_____ (підпис) _____
(ініціали та прізвище)

_____ лісничий _____
(лісничий (помічник лісничого))

_____ (підпис) _____
(ініціали та прізвище)

15 травня 2021 року

Висновок інженера відділу (сектору) охорони і захисту лісу державного лісгосподарського (лісомисливського) підприємства або представника державного спеціалізованого лісозахисного підприємства щодо необхідності здійснення лісозахисних чи інших заходів з поліпшення санітарного стану лісів за результатами огляду санітарного стану лісової ділянки: потреба СРВ

_____ Інженер ОЗМ _____
(посада)
08 06 2021 року

_____ (підпис) _____
(ініціали та прізвище)

ПОВІДОМЛЕННЯ
про появу ознак погіршення санітарного стану лісових насаджень

Житомирська

(Автономна Республіка Крим, область)

ДП «Городницький лісгосп»

(найменування власника лісів, постійного лісокористувача)

Лісництво Броницьке урочище _____ квартал № 60
виділ № 25 ділянка № _____ площа 3,6 гектарів

Таксаційна характеристика насадження

Склад 8032571+0 вік 86 років, бонітет 1, середній діаметр 32 сантиметрів, середня висота 15 метрів, повнота 0,6, тип лісу В3 ДСА, рельєф _____, експозиція _____, ґрунт супісчаний, підріст _____, підлісок _____

Лісопатологічна характеристика насадження

Вид пошкодження насадження (лісова пожежа, буревій, сніголам, обледеніння, відмирання та всихання дерев, захаращеність, об'їдання шкідниками хвої/листя, наявність гусені, масовий літ метеликів, опадання хвої/листя, відлущення кори на стовбурах та інші ознаки, не характерні для нормального стану дерев) _____

Ступінь пошкодження, ураження: _____
(поодинокі, слабке, середнє, сильне)

Вид розподілу пошкоджених дерев: _____
(поодинокий, груповий, куртинний)

Обсяг ушкодженої деревини на 1 гектарі (окомірно) 20 куб. метрів, у тому числі сухостійної 15 куб. метрів

Ознаки погіршення стану лісових насаджень виявив:

_____ майстер лісу _____
(посада)
12 Травня 2021 року

_____ лісничий _____
(лісничий (помічник лісничого))

12 Травня 2021 року

_____ (підпис)
_____ (підпис)

В.П. Рафчук
(ініціали та прізвище)

Б.П. Мізюк
(ініціали та прізвище)

Висновок інженера відділу (сектору) охорони і захисту лісу державного лісгосподарського (лісомисливського) підприємства або представника державного спеціалізованого лісозахисного підприємства щодо необхідності здійснення лісозахисних чи інших заходів з поліпшення санітарного стану лісів за результатами огляду санітарного стану лісової ділянки: необхідно СРВ

_____ Інженер ОЗЛ
(посада)
08 06 2021 року

_____ (підпис)

М.В. Оганіс
(ініціали та прізвище)

ПОВІДОМЛЕННЯ
про появу ознак погіршення санітарного стану лісових насаджень

Житомирська

(Автономна Республіка Крим, область)

ДП «Горішнійський лісгосп»

(найменування власника лісів, постійного лісокористувача)

Лісництво Броницьке урочище _____ квартал № 61
виділ № 14 ділянка № _____ площа 5,6 гектарів

Таксаційна характеристика насадження

Склад 60% дуб, 40% береза вік 66 років, бонітет 3, середній діаметр 24 сантиметрів, середня висота 20 метрів, повнота 0,7, тип лісу С4 ГС, рельєф _____, експозиція _____, ґрунт супісчаний, підріст _____, підлісок _____

Лісопатологічна характеристика насадження

Вид пошкодження насадження (лісова пожежа, буревій, сніголам, обледеніння, відмирання та всихання дерев, захаращеність, об'їдання шкідниками хвої/листя, наявність гусені, масовий літ метеликів, опадання хвої/листя, відлущення кори на стовбурах та інші ознаки, не характерні для нормального стану дерев) _____

Відмирання то. всихання дерев
Ступінь пошкодження, ураження: _____
(поодинокі, слабке, середнє, сильне)

Вид розподілу пошкоджених дерев: _____
(поодинокий, груповий, куртинний)

Обсяг ушкодженої деревини на 1 гектарі (окомірно) 15 куб. метрів, у тому числі сухостійної 10 куб. метрів

Ознаки погіршення стану лісових насаджень виявив:

_____ майстер лісу _____
(посада)
01 червня 2021 року

_____ лісничий _____
(лісничий (помічник лісничого))

01 червня 2021 року

_____ (підпис)
_____ (ініціали та прізвище)
_____ (підпис)
_____ (ініціали та прізвище)

Висновок інженера відділу (сектору) охорони і захисту лісу державного лісгосподарського (лісомисливського) підприємства або представника державного спеціалізованого лісозахисного підприємства щодо необхідності здійснення лісозахисних чи інших заходів з поліпшення санітарного стану лісів за результатами огляду санітарного стану лісової ділянки: потребує СРВ

_____ Інженер ОЗ _____
(посада)
08 06 2021 року

_____ (підпис)
_____ (ініціали та прізвище)

ПОВІДОМЛЕННЯ
про появу ознак погіршення санітарного стану лісових насаджень

Житомирська
(Автономна Республіка Крим, область)
ДП «Городницький лісгосп»

(найменування власника лісів, постійного лісокористувача)

Лісництво Броницьке урочище _____ квартал № 61
виділ № 19 ділянка № _____ площа 0,9 гектарів

Таксаційна характеристика насадження

Склад 1003 вік 58 років, бонітет 16, середній діаметр 36 сантиметрів, середня висота 26 метрів, повнота 0,8, тип лісу В2 ДС, рельєф _____, експозиція _____, ґрунт супісчаний, підріст _____, підлісок _____

Лісопатологічна характеристика насадження

Вид пошкодження насадження (лісова пожежа, буревій, сніголам, обледеніння, відмирання та всихання дерев, захаращеність, об'їдання шкідниками хвої/листя, наявність гусені, масовий літ метеликів, опадання хвої/листя, відлущення кори на стовбурах та інші ознаки, не характерні для нормального стану дерев) _____

Відмирання на висохлих деревах
Ступінь пошкодження, ураження: _____
(поодинокі, слабке, середнє, сильне)

Вид розподілу пошкоджених дерев: _____
(поодинокі, груповий, куртинний)

Обсяг ушкодженої деревини на 1 гектарі (окомірно) 40 куб. метрів, у тому числі сухостійної 25 куб. метрів

Ознаки погіршення стану лісових насаджень виявив:

_____ майстер лісу _____ (посада)	_____ (підпис)	<u>В.В. Яценко</u> (ініціали та прізвище)
<u>14 травня</u> 2021 року		
_____ лісничий _____ (лісничий (помічник лісничого))	_____ (підпис)	<u>Б.П. Мізюк</u> (ініціали та прізвище)
<u>14 травня</u> 2021 року		

Висновок інженера відділу (сектору) охорони і захисту лісу державного лісгосподарського (лісомисливського) підприємства або представника державного спеціалізованого лісозахисного підприємства щодо необхідності здійснення лісозахисних чи інших заходів з поліпшення санітарного стану лісів за результатами огляду санітарного стану лісової ділянки: потребує СРВ

_____ Інженер <u>ОЗЛ</u> _____ (посада)	_____ (підпис)	<u>М.В. Осауленко</u> (ініціали та прізвище)
<u>08 06</u> 2021 року		

ПОВІДОМЛЕННЯ
про появу ознак погіршення санітарного стану лісових насаджень

Житомирська

(Автономна Республіка Крим, область)

ДП «Городницький лісгосп»

(найменування власника лісів, постійного лісокористувача)

Лісництво Броницьке урочище _____ квартал № 64
виділ № 34 ділянка № _____ площа 3,3 гектарів

Таксаційна характеристика насадження

Склад 1003 + 671 вік 81 років, бонітет 2, середній діаметр 26 сантиметрів, середня висота 22 метрів, повнота 0,7, тип лісу В4 ВСО, рельєф _____, експозиція _____, ґрунт супісчаний, підріст _____, підлісок _____

Лісопатологічна характеристика насадження

Вид пошкодження насадження (лісова пожежа, буревій, віголам, обледеніння, відмирання та всихання дерев, захаращеність, об'їдання шкідниками хвої/листя, наявність гусені, масовий літ метеликів, опадання хвої/листя, відлущення кори на стовбурах та інші ознаки, не характерні для нормального стану дерев) _____

відмирання та всихання дерев

Ступінь пошкодження, ураження: _____
(поодинокі, слабке, середнє, сильне)

Вид розподілу пошкоджених дерев: _____
(поодинокі, груповий, ґуртинний)

Обсяг ушкодженої деревини на 1 гектарі (окомірно) 20 куб. метрів, у тому числі сухостійної 15 куб. метрів

Ознаки погіршення стану лісових насаджень виявив:

_____ майстер лісу _____
(посада)
15 травня 2021 року

_____ (підпис)

В.М. Якимов
(ініціали та прізвище)

_____ лісничий _____
(лісничий (помічник лісничого))

_____ (підпис)

Б.П. Мізюк
(ініціали та прізвище)

15 травня 2021 року

Висновок інженера відділу (сектору) охорони і захисту лісу державного лісгосподарського (лісомисливського) підприємства або представника державного спеціалізованого лісозахисного підприємства щодо необхідності здійснення лісозахисних чи інших заходів з поліпшення санітарного стану лісів за результатами огляду санітарного стану лісової ділянки: когда руб. СРВ

_____ Інженер _____
(посада)
08 06 2021 року

_____ (підпис)

М.В. Остапчук
(ініціали та прізвище)

ПОВІДОМЛЕННЯ
про появу ознак погіршення санітарного стану лісових насаджень
Житомирська

(Автономна Республіка Крим, область)

ДП «Городницький лісгосп»

(найменування власника лісів, постійного лісокористувача)

Лісництво Броницьке урочище _____ квартал № 64
виділ № 36 ділянка № 1 площа 3,5 гектарів

Таксаційна характеристика насадження

Склад 1003+57 вік 91 років, бонітет 2, середній діаметр 28 сантиметрів, середня висота 24 метрів, повнота 0,7, тип лісу В4 ДС рельєф _____, експозиція _____, ґрунт супісчаний, підріст _____, підлісок _____

Лісопатологічна характеристика насадження

Вид пошкодження насадження (лісова пожежа, буревій, сніголам, обледеніння, відмирання та всихання дерев, захаращеність, об'їдання шкідниками хвої/листя, наявність гусені, масовий літ метеликів, опадання хвої/листя, відлущення кори на стовбурах та інші ознаки, не характерні для нормального стану дерев) _____

відмирання та всихання дерев

Ступінь пошкодження, ураження: середнє
(поодинокі, слабке, середнє, сильне)

Вид розподілу пошкоджених дерев: груповий
(поодинокий, груповий, куртинний)

Обсяг ушкодженої деревини на 1 гектарі (окомірно) 15 куб. метрів, у тому числі сухостійної 10 куб. метрів

Ознаки погіршення стану лісових насаджень виявив:

_____ майстер лісу _____
(посада) _____
15 травня 2021 року

(підпис)

В.М. Замиско
(ініціали та прізвище)

_____ лісничий _____
(лісничий (помічник лісничого))

(підпис)

Б.П. Мізюк
(ініціали та прізвище)

15 травня 2021 року

Висновок інженера відділу (сектору) охорони і захисту лісу державного лісгосподарського (лісомисливського) підприємства або представника державного спеціалізованого лісозахисного підприємства щодо необхідності здійснення лісозахисних чи інших заходів з поліпшення санітарного стану лісів за результатами огляду санітарного стану лісової ділянки: потребує СРВ

_____ Інженер ОЗЛ
(посада) _____
08 06 2021 року

(підпис)

М.В. Остапчук
(ініціали та прізвище)

ПОВІДОМЛЕННЯ
про появу ознак погіршення санітарного стану лісових насаджень

Житомирська

(Автономна Республіка Крим, область)

ДП «Городницький лісгосп»

(найменування власника лісів, постійного лісокористувача)

Лісництво Бриницьке урочище _____ квартал № 65
виділ № 10 ділянка № _____ площа 1,8 гектарів

Таксаційна характеристика насадження

Склад мз + 577 вік 75 років, бонітет 1, середній діаметр 28 сантиметрів, середня висота 25 метрів, повнота 0,7, тип лісу В3 ДСА, рельєф _____, експозиція _____, ґрунт супісчаний, підріст _____, підлісок _____

Лісопатологічна характеристика насадження

Вид пошкодження насадження (лісова пожежа, буревій, сніголам, обледеніння, відмирання та всихання дерев, захаращеність, об'їдання шкідниками хвої/листя, наявність гусені, масовий літ метеликів, опадання хвої/листя, відлущення кори на стовбурах та інші ознаки, не характерні для нормального стану дерев) _____

відмирання та всихання дерев

Ступінь пошкодження, ураження: _____
(поодинокі, слабке, середнє, сильне)

Вид розподілу пошкоджених дерев: _____
(поодинокий, груповий, куртинний)

Обсяг ушкодженої деревини на 1 гектарі (окомірно) 10 куб. метрів, у тому числі сухостійної 5 куб. метрів

Ознаки погіршення стану лісових насаджень виявив:

_____ майстер лісу _____
(посада)
14 травня 2021 року

_____ (підпис) _____
(ініціали та прізвище)

_____ лісничий _____
(лісничий (помічник лісничого))

_____ (підпис) _____
(ініціали та прізвище)

14 травня 2021 року

Висновок інженера відділу (сектору) охорони і захисту лісу державного лісгосподарського (лісомисливського) підприємства або представника державного спеціалізованого лісозахисного підприємства щодо необхідності здійснення лісозахисних чи інших заходів з поліпшення санітарного стану лісів за результатами огляду санітарного стану лісової ділянки: потреба СРВ

_____ Інженер ОЗЛ
(посада)
08 06 2021 року

_____ (підпис)

_____ М.В. Остапчук
(ініціали та прізвище)

ПОВІДОМЛЕННЯ
про появу ознак погіршення санітарного стану лісових насаджень

Житомирська
(Автономна Республіка Крим, область)
ДП «Городницький лісгосп»

(найменування власника лісів, постійного лісокористувача)

Лісництво Броницьке урочище _____ квартал № 65
виділ № 50 ділянка № 1 площа 37 гектарів

Таксаційна характеристика насадження

Склад 10СЗ + 5П вік 71 років, бонітет 2, середній діаметр 26 сантиметрів, середня висота 21 метрів, повнота 0,8, тип лісу В4ФС, рельєф _____, експозиція _____, ґрунт супісчаний, підріст _____, н дісок _____

Лісопатологічна характеристика насадження

Вид пошкодження насадження (лісова пожежа, буревій, сніголам, обледеніння, відмирання та всихання дерев, захаращеність, об'їдання шкідниками хвої/листя, наявність гусені, масовий літ метеликів, опадання хвої/листя, відлущення кори на стовбурах та інші ознаки, не характерні для нормального стану дерев) _____

Видирання та всихання дерев
Ступінь пошкодження, ураження: середнє
(поодинокі, слабке, середнє, сильне)

Вид розподілу пошкоджених дерев: груповий
(поодинокі, груповий, куртинний)

Обсяг ушкодженої деревини на 1 гектарі (окомірно) 25 куб. метрів, у тому числі сухостійної 15 куб. метрів

Ознаки погіршення стану лісових насаджень виявив:

_____ майстер лісу
(посада)
14 травня 2021 року

_____ лісничий
(лісничий (помічник лісничого))

(підпис)

В.М. Яценко
(ініціали та прізвище)

(підпис)

Б.П. Мізюк
(ініціали та прізвище)

14 травня 2021 року

Висновок інженера відділу (сектору) охорони і захисту лісу державного лісгосподарського (лісомисливського) підприємства або представника державного спеціалізованого лісозахисного підприємства щодо необхідності здійснення лісозахисних чи інших заходів з поліпшення санітарного стану лісів за результатами огляду санітарного стану лісової ділянки: необхідно СРВ

_____ Інженер ОЗЛ
(посада)
08 06 2021 року

(підпис)

М.В. Остапчук
(ініціали та прізвище)

ПОВІДОМЛЕННЯ
про появу ознак погіршення санітарного стану лісових насаджень

Житомирська область _____
(Автономна Республіка Крим, область)

ДП «Городницьке ЛГ» _____
(найменування власника лісів, постійного лісокористувача)

Лісництво _____ Городницьке _____ урочище _____ квартал № 6
виділ № 50 ділянка № _____ площа 2,5 гектарів

Таксаційна характеристика насадження

Склад Бук 35% вік 50 років, бонітет 1, середній діаметр 24 сантиметрів, середня висота 22 метрів, повнота 0,8, тип лісу С4 Б1 С, рельєф рівнинний, експозиція _____, ґрунт _____, підріст _____, підлісок _____

Лісопатологічна характеристика насадження

Вид пошкодження насадження (лісова пожежа, буревій, сніголам, обледеніння, відмирання та всихання дерев, захаращеність, об'їдання шкідниками хвої/листя, наявність гусені, масовий літ метеликів, опадання хвої/листя, відлущення кори на стовбурах та інші ознаки, не характерні для нормального стану дерев) _____

Ступінь пошкодження, ураження: _____ середнє _____
(поодинокі, слабке, середнє, сильне)

Вид розподілу пошкоджених дерев: _____ поодинокий _____
(поодинокий, груповий, куртинний)

Обсяг ушкодженої деревини на 1 гектарі (окомірно) 25 куб. метрів, у тому числі сухостійної 20 куб. метрів

Ознаки погіршення стану лісових насаджень виявив:

_____ майстер лісу _____
(посада)
22 05 2021 року

_____ (підпис)

Гаєвський М.В.
(ініціали та прізвище)

Пом.лісничого
(лісничий (помічник лісничого))

_____ (підпис)

Гаєвський Т.М.
(ініціали та прізвище)

22 05 2021 року

Висновок інженера відділу (сектору) охорони і захисту лісу державного лісгосподарського (лісомисливського) підприємства або представника державного, спеціалізованого лісозахисного підприємства щодо необхідності здійснення лісозахисних чи інших заходів з поліпшення санітарного стану лісів за результатами огляду санітарного стану лісової ділянки: потребує СРВ

Іш. ОЗЛ
(посада)

_____ (підпис)

М.В. Остапчук
(ініціали та прізвище)

07.06 2021 року

ПОВІДОМЛЕННЯ
про появу ознак погіршення санітарного стану лісових насаджень

Житомирська область _____
(Автономна Республіка Крим, область)

ДП «Городницьке ЛГ» _____
(найменування власника лісів, постійного лісокористувача)

Лісництво _____ Городницьке _____ урочище _____ квартал № 7
виділ № 24 ділянка № 1 площа 2.5 гектарів

Таксаційна характеристика насадження

Склад 100% + 17, вік 63 років, бонітет 1, середній діаметр 29 сантиметрів, середня висота 22 метрів, повнота 0.8, тип лісу B2DC, рельєф рівнинний, експозиція _____
грунт _____, підріст _____, підлісок _____

Лісопатологічна характеристика насадження

Вид пошкодження насадження (лісова пожежа, буревій, сніголам, обледеніння, відмирання та всихання дерев, захаращеність, об'їдання шкідниками хвої/листя, наявність гусені, масовий літ метеликів, опадання хвої/листя, відлучення кори на стовбурах та інші ознаки, не характерні для нормального стану дерев) _____

визначення на візуальні дані

Ступінь пошкодження, ураження: _____ середнє _____
(поодинокі, слабке, середнє, сильне)

Вид розподілу пошкоджених дерев: _____ поодинокий _____
(поодинокий, груповий, куртинний)

Обсяг ушкодженої деревини на 1 гектарі (окоірно) 20 куб. метрів, у тому числі сухостійної 15 куб. метрів

Ознаки погіршення стану лісових насаджень виявив:

_____ майстер лісу _____
(посада)
20 05 2021 року

(Підпис)
(підпис)

Гаєвський М.В.
(ініціали та прізвище)

_____ Пом.лісничого _____
(лісничий (помічник лісничого))

(Підпис)
(підпис)

_____ Гаєвський Т.М.
(ініціали та прізвище)

20 05 2021 року

Висновок інженера відділу (сектору) охорони і захисту лісу державного лісогосподарського (лісомисливського) підприємства або представника державного спеціалізованого лісозахисного підприємства щодо необхідності здійснення лісозахисних чи інших заходів з поліпшення санітарного стану лісів за результатами огляду санітарного стану лісової ділянки: потребує СРВ

І.М. ОЗЛ
(посада)

(Підпис)
(підпис)

М.В. Остапчук
(ініціали та прізвище)

07.06 2021 року

ПОВІДОМЛЕННЯ
про появу ознак погіршення санітарного стану лісових насаджень

Житомирська область _____
(Автономна Республіка Крим, область)

ДП «Городницьке ЛГ» _____
(найменування власника лісів, постійного лісокористувача)

Лісництво _____ Городницьке _____ урочище _____ квартал № 4
виділ № 35 ділянка № 1 площа 1.6 гектарів

Таксаційна характеристика насадження

Склад Біліз, Береза 86 років, бонітет 2, середній діаметр 32 сантиметрів, середня висота 25 метрів, повнота 0.7, тип лісу С3/ДС, рельєф рівнинний, експозиція _____, ґрунт _____, підріст _____, підлісок _____

Лісопатологічна характеристика насадження

Вид пошкодження насадження (лісова пожежа, буревій, сніголам, обледеніння, відмирання та всихання дерев, захаращеність, об'їдання шкідниками хвої/листя, наявність гусені, масовий літ метеликів, опадання хвої/листя, відлучення кори на стовбурах та інші ознаки, не характерні для нормального стану дерев) _____

Ступінь пошкодження, ураження: _____ середнє _____
(поодинокі, слабке, середнє, сильне)

Вид розподілу пошкоджених дерев: _____ поодинокий _____
(поодинокий, груповий, куртинний)

Обсяг ушкодженої деревини на 1 гектарі (окомірно) 25 куб. метрів, у тому числі сухостійної 15 куб. метрів

Ознаки погіршення стану лісових насаджень виявив:

_____ майстер лісу _____
(посада)
24 05 2021 року

_____ (підпис)

Гаєвський М.В.
(ініціали та прізвище)

Пом.лісничого _____
(лісничий (помічник лісничого))

_____ (підпис)

Гаєвський Т.М.
(ініціали та прізвище)

29 05 2021 року

Висновок інженера відділу (сектору) охорони і захисту лісу державного лісогосподарського (лісомисливського) підприємства або представника державного спеціалізованого лісозахисного підприємства щодо необхідності здійснення лісозахисних чи інших заходів з поліпшення санітарного стану лісів за результатами огляду санітарного стану лісової ділянки: потребує СРВ

Ішч О.З.
(посада)
08.06. 2021 року

_____ (підпис)

М.В. Осташич
(ініціали та прізвище)

ПОВІДОМЛЕННЯ
про появу ознак погіршення санітарного стану лісових насаджень

Житомирська область _____
(Автономна Республіка Крим, область)

ДП «Городницьке ЛГ» _____
(найменування власника лісів, постійного лісокористувача)

Лісництво _____ Городницьке _____ урочище _____ квартал № 8
виділ № 7 ділянка № 1 площа 2.0 гектарів

Таксаційна характеристика насадження

Склад 80% С, 15% Б вік 100 років, бонітет 2, середній діаметр 48 сантиметрів, середня висота 28 метрів, Повнота 0-6, тип лісу С3ГДС, рельєф рівнинний, експозиція _____, ґрунт _____, підріст _____, підлісок _____

Лісопатологічна характеристика насадження

Вид пошкодження насадження (лісова пожежа, буревій, сніголам, обледеніння, відмирання та всихання дерев, захаращеність, об'їдання шкідниками хвої/листя, наявність гусені, масовий літ метеликів, опадання хвої/листя, відлущення кори на стовбурах та інші ознаки, не характерні для нормального стану дерев) _____

визначені і відзначені дерева

Ступінь пошкодження, ураження: _____ середнє _____
(поодинокі, слабке, середнє, сильне)

Вид розподілу пошкоджених дерев: _____ поодинокий _____
(поодинокий, груповий, куртинний)

Обсяг ушкодженої деревини на 1 гектарі (окомірно) 20 куб. метрів, у тому числі сухостійної 15 куб. метрів

Ознаки погіршення стану лісових насаджень виявив:

_____ майстер лісу _____
(посада)
17 05 2021 року

[підпис]
(підпис)

Гасевський М.В
(ініціали та прізвище)

_____ Пом.лісничого _____
(лісничий (помічник лісничого))

[підпис]
(підпис)

_____ Гасевський Т.М.
(ініціали та прізвище)

17 05 2021 року

Висновок інженера відділу (сектору) охорони і захисту лісу державного лісогосподарського (лісомисливського) підприємства або представника державного спеціалізованого лісозахисного підприємства щодо необхідності здійснення лісозахисних чи інших заходів з поліпшення санітарного стану лісів за результатами огляду санітарного стану лісової ділянки: потребує СРВ

_____ інж. ОЗЛ _____
(посада)
07.06. 2021 року

[підпис]
(підпис)

М.В.Останчук
(ініціали та прізвище)

ПОВІДОМЛЕННЯ
про появу ознак погіршення санітарного стану лісових насаджень

Житомирська область _____
(Автономна Республіка Крим, область)

ДП «Городницьке ЛГ» _____
(найменування власника лісів, постійного лісокористувача)

Лісництво _____ Городницьке _____ урочище _____ квартал № 3
виділ № 32 ділянка № _____ площа 9.7 гектарів

Таксаційна характеристика насадження

Склад 1063, вік 81 років, бонітет 1, середній діаметр 36 сантиметрів, середня висота 26 метрів, повнота 0.6, тип лісу Б3 ДСА, рельєф рівнинний, експозиція _____, ґрунт _____, підріст _____, підлісок _____

Лісопатологічна характеристика насадження

Вид пошкодження насадження (лісова пожежа, буревій, сніголам, обледеніння, відмирання та всихання дерев, захаращеність, об'їдання шкідниками хвої/листя, наявність гусені, масовий літ метеликів, опадання хвої/листя, відлущення кори на стовбурах та інші ознаки, не характерні для нормального стану дерев) _____

Витривалі

Ступінь пошкодження, ураження: _____ середнє
(поодинокі, слабке, середнє, сильне)

Вид розподілу пошкоджених дерев: _____ поодинокий
(поодинокі, групові, куртинні)

Обсяг ушкодженої деревини на 1 гектарі (окомірно) 10 куб. метрів, у тому числі сухостійної 5 куб. метрів

Ознаки погіршення стану лісових насаджень виявив:

_____ майстер лісу
(посада)
15 05 2021 року

_____ (підпис)

Сидорук І.І.
(ініціали та прізвище)

Пом.лісничого
(лісничий (помічник лісничого))

_____ (підпис)

Гаєвський Т.М.
(ініціали та прізвище)

15 05 2021 року

Висновок інженера відділу (сектору) охорони і захисту лісу державного лісогосподарського (лісомисливського) підприємства або представника державного спеціалізованого лісозахисного підприємства щодо необхідності здійснення лісозахисних чи інших заходів з поліпшення санітарного стану лісів за результатами огляду санітарного стану лісової ділянки: погреджє СРВ

інші-ОЗЛ
(посада)

_____ (підпис)

М.В.Остапчук
(ініціали та прізвище)

08.06. 2021 року

ПОВІДОМЛЕННЯ

про появу ознак погіршення санітарного стану лісових насаджень

Житомирська область _____
(Автономна Республіка Крим, область) _____

ДП «Городницьке ЛГ» _____
(найменування власника лісів, постійного лісокористувача)

Лісництво _____ Городницьке _____ урочище _____ квартал № 10
виділ № 32 ділянка № _____ площа 3.2 гектарів

Таксаційна характеристика насадження

Склад 106+517, вік 65 років, бонітет 1, середній діаметр 24 сантиметрів, середня висота 22 метрів, повнота 0.8, тип лісу B3 ДСА, рельєф рівнинний, експозиція _____, ґрунт _____, підріст _____, підлісок _____

Лісопатологічна характеристика насадження

Вид пошкодження насадження (лісова пожежа, буревій, сніголам, обледеніння, відмирання та всихання дерев, захаращеність, об'їдання шкідниками хвої/листя, наявність гусені, масовий літ метеликів, опадання хвої/листя, відлущення кори на стовбурах та інші ознаки, не характерні для нормального стану дерев) _____

визначення і відмирання дерев

Ступінь пошкодження, ураження: _____ середнє _____
(поодинокі, слабке, середнє, сильне)

Вид розподілу пошкоджених дерев: _____ поодинокий _____
(поодинокий, груповий, куртинний)

Обсяг ушкодженої деревини на 1 гектарі (окомірно) 20 куб. метрів, у тому числі сухостійної 15 куб. метрів

Ознаки погіршення стану лісових насаджень виявив:

_____ майстер лісу _____
(посада)
27 05 2021 року

[підпис]
(підпис)

Смохурський І.В.
(ініціали та прізвище)

_____ Пом.лісничого _____
(лісничий (помічник лісничого))

[підпис]
(підпис)

_____ Гаєвський Т.М.
(ініціали та прізвище)

27 05 2021 року

Висновок інженера відділу (сектору) охорони і захисту лісу державного лісогосподарського (лісомисливського) підприємства або представника державного спеціалізованого лісозахисного підприємства щодо необхідності здійснення лісозахисних чи інших заходів з поліпшення санітарного стану лісів за результатами огляду санітарного стану лісової ділянки: потреба СРВ

і.м. ОЗЛ
(посада)

[підпис]
(підпис)

М.В. Остапчук
(ініціали та прізвище)

07.06. 2021 року

ПОВІДОМЛЕННЯ
про появу ознак погіршення санітарного стану лісових насаджень

Житомирська область _____
(Автономна Республіка Крим, область)

ДП «Городницьке ЛГ» _____
(найменування власника лісів, постійного лісокористувача)

Лісництво _____ Городницьке _____ урочище _____ квартал № 11
виділ № 19 ділянка № _____ площа 1.5 гектарів

Таксаційна характеристика насадження

Склад 10С, 16П, вік 53 років, бонітет 1, середній діаметр 24 сантиметрів, середня висота 21 метрів, повнота 0.8, тип лісу 132 0С, рельєф рівнинний, експозиція _____, ґрунт _____, підріст _____, підлісок _____

Лісопатологічна характеристика насадження

Вид пошкодження насадження (лісова пожежа, буревій, сніголам, обледеніння, відмирання та всихання дерев, захаращеність, об'їдання шкідниками хвої/листя, наявність гусені, масовий літ метеликів, опадання хвої/листя, відлущення кори на стовбурах та інші ознаки, не характерні для нормального стану дерев) _____

Ступінь пошкодження, ураження: _____ середнє
(поодинокі, слабке, середнє, сильне)

Вид розподілу пошкоджених дерев: _____ поодинокий
(поодинокий, груповий, куртинний)

Обсяг ушкодженої деревини на 1 гектарі (окомірно) 30 куб. метрів, у тому числі сухостійної 25 куб. метрів

Ознаки погіршення стану лісових насаджень виявив:

_____ майстер лісу
(посада)
15 05 2021 року

Пом.лісничого
(лісничий (помічник лісничого))

15 05 2021 року

_____ (підпис)

Смохурівський І.В.
(ініціали та прізвище)

_____ (підпис)

Гаєвський Т.М.
(ініціали та прізвище)

Висновок інженера відділу (сектору) охорони і захисту лісу державного лісогосподарського (лісомисливського) підприємства або представника державного спеціалізованого лісозахисного підприємства щодо необхідності здійснення лісозахисних чи інших заходів з поліпшення санітарного стану лісів за результатами огляду санітарного стану лісової ділянки: потреба СРВ

_____ (посада)
07.06. 2021 року

_____ (підпис)

М.В. Остапчук
(ініціали та прізвище)

ПОВІДОМЛЕННЯ
про появу ознак погіршення санітарного стану лісових насаджень

Житомирська область _____
(Автономна Республіка Крим, область)

ДП «Городницьке ЛГ» _____
(найменування власника лісів, постійного лісокористувача)

Лісництво _____ Городницьке _____ урочище _____ квартал № 16
виділ № 6 ділянка № 1 площа 1.0 гектарів

Таксаційна характеристика насадження

Склад 43602112 вік 25 років, бонітет 1, середній діаметр 36 сантиметрів, середня висота 26 метрів, повнота 0.5, тип лісу С3ГДС, рельєф рівнинний, експозиція _____, ґрунт _____, підріст _____, підлісок _____

Лісопатологічна характеристика насадження

Вид пошкодження насадження (лісова пожежа, буревій, сніголам, обледеніння, відмирання та всихання дерев, захаращеність, об'їдання шкідниками хвої/листя, наявність гусені, масовий літ метеликів, опадання хвої/листя, відлущення кори на стовбурах та інші ознаки, не характерні для нормального стану дерев) _____

висихання і відмирання дерев

Ступінь пошкодження, ураження: _____ середнє _____
(поодинокі, слабке, середнє, сильне)

Вид розподілу пошкоджених дерев: _____ поодинокий _____
(поодинокий, груповий, куртинний)

Обсяг ушкодженої деревини на 1 гектарі (окомірно) 20 куб. метрів, у тому числі сухостійної 5 куб. метрів

Ознаки погіршення стану лісових насаджень виявив:

_____ майстер лісу _____
(посада)
27 05 2021 року

[підпис]
(підпис)

Корнелюк В.С.
(ініціали та прізвище)

Пом.лісничого _____
(лісничий (помічник лісничого))

[підпис]
(підпис)

Гаєвський Т.М.
(ініціали та прізвище)

27 05 2021 року

Висновок інженера відділу (сектору) охорони і захисту лісу державного лісгосподарського (лісомисливського) підприємства або представника державного, спеціалізованого лісозахисного підприємства щодо необхідності здійснення лісозахисних чи інших заходів з поліпшення санітарного стану лісів за результатами огляду санітарного стану лісової ділянки: потребує СРВ

_____ інж. ОЗЛ _____
(посада)
07.06. 2021 року

[підпис]
(підпис)

М.В. Остапчук
(ініціали та прізвище)

ПОВІДОМЛЕННЯ
про появу ознак погіршення санітарного стану лісових насаджень

Житомирська область _____
(Автономна Республіка Крим, область)

ДП «Городницьке ЛГ» _____
(найменування власника лісів, постійного лісокористувача)

Лісництво _____ Городницьке _____ урочище _____ квартал № 17
виділ № 52 ділянка № _____ площа 1.3 гектарів

Таксаційна характеристика насадження

Склад Б. С. Д. Б. А. вік 31 років, бонітет 1, середній діаметр 36 сантиметрів, середня висота 24 метрів, повнота 0.6, тип лісу Б2 Д С, рельєф рівнинний, експозиція _____
- _____, ґрунт _____, підріст _____, підлісок _____

Лісопатологічна характеристика насадження

Вид пошкодження насадження (лісова пожежа, буревій, сніголам, обледеніння, відмирання та всихання дерев, захаращеність, об'їдання шкідниками хвої/листя, наявність гусені, масовий літ метеликів, опадання хвої/листя, відлущення кори на стовбурах та інші ознаки, не характерні для нормального стану дерев) _____

всичокне і відшарування кори

Ступінь пошкодження, ураження: _____ середнє
(поодинокі, слабке, середнє, сильне)

Вид розподілу пошкоджених дерев: _____ поодинокий
(поодинокий, груповий, куртинний)

Обсяг ушкодженої деревини на 1 гектарі (окомірно) 15 куб. метрів, у тому числі сухостійної 20 куб. метрів

Ознаки погіршення стану лісових насаджень виявив:

_____ майстер лісу _____
(посада)
27 05 2021 року

[підпис]
(підпис)

Корнієвський В.І.
(ініціали та прізвище)

Пом. лісничого _____
(лісничий (помічник лісничого))

[підпис]
(підпис)

Гаєвський Т.М.
(ініціали та прізвище)

27 05 2021 року

Висновок інженера відділу (сектору) охорони і захисту лісу державного лісгосподарського (лісомисливського) підприємства або представника державного спеціалізованого лісозахисного підприємства щодо необхідності здійснення лісозахисних чи інших заходів з поліпшення санітарного стану лісів за результатами огляду санітарного стану лісової ділянки: потребує СРВ

і.м. ОЗЛ
(посада)

[підпис]
(підпис)

М.В. Остапчук
(ініціали та прізвище)

04.06. 2021 року

ПОВІДОМЛЕННЯ

про появу ознак погіршення санітарного стану лісових насаджень

Житомирська область _____
(Автономна Республіка Крим, область)

ДП «Городницьке ЛГ» _____
(найменування власника лісів, постійного лісокористувача)

Лісництво _____ Городницьке _____ урочище _____ квартал № 18
виділ № 1 ділянка № 1 площа 5.0 гектарів

Таксаційна характеристика насадження

Склад 3С₂/16р, вік 71 років, бонітет 1, середній діаметр 28 сантиметрів, середня висота 24 метрів, повнота 0.7, тип лісу Б₂ ДС, рельєф рівнинний, експозиція _____, ґрунт _____, підріст _____, підлісок _____

Лісопатологічна характеристика насадження

Вид пошкодження насадження (лісова пожежа, буревій, сніголам, обледеніння, відмирання та всихання дерев, захаращеність, об'їдання шкідниками хвої/листя, наявність гусені, масовий літ метеликів, опадання хвої/листя, відлущення кори на стовбурах та інші ознаки, не характерні для нормального стану дерев) _____

визначення і відмірвання дерев

Ступінь пошкодження, ураження: _____ середнє _____
(поодинокі, слабке, середнє, сильне)

Вид розподілу пошкоджених дерев: _____ поодинокий _____
(поодинокий, груповий, куртинний)

Обсяг ушкодженої деревини на 1 гектарі (окомірно) 20 куб. метрів, у тому числі сухостійної 15 куб. метрів

Ознаки погіршення стану лісових насаджень виявив:

_____ майстер лісу _____
(посада)

21 05 2021 року

Пом.лісничого _____
(лісничий (помічник лісничого))

21 05 2021 року

_____ (підпис)

_____ (підпис)

_____ (ініціали та прізвище)

Гаєвський Т.М.
(ініціали та прізвище)

Висновок інженера відділу (сектору) охорони і захисту лісу державного лісогосподарського (лісомисливського) підприємства або представника державного спеціалізованого лісозахисного підприємства щодо необхідності здійснення лісозахисних чи інших заходів з поліпшення санітарного стану лісів за результатами огляду санітарного стану лісової ділянки: не потребує СРВ

_____ (посада)

07.06. 2021 року

_____ (підпис)

М.В.Осипчук
(ініціали та прізвище)

ПОВІДОМЛЕННЯ
про появу ознак погіршення санітарного стану лісових насаджень

Житомирська область _____
(Автономна Республіка Крим, область)

ДП «Городницьке ЛГ» _____
(найменування власника лісів, постійного лісокористувача)

Лісництво _____ Городницьке _____ урочище _____ квартал № 21
виділ № 24 ділянка № _____ площа 1.6 гектарів

Таксаційна характеристика насадження

Склад 100% д. б. л. вік 76 років, бонітет 1, середній діаметр 32 сантиметрів, середня висота 26 метрів, повнота 0.7, тип лісу В, ДСА, рельєф рівнинний, експозиція _____
-, ґрунт _____ -, підріст _____ -, підлісок _____ -

Лісопатологічна характеристика насадження

Вид пошкодження насадження (лісова пожежа, буревій, сніголам, обледеніння, відмирання та всихання дерев, захаращеність, об'їдання шкідниками хвої/листя, наявність гусені, масовий літ метеликів, опадання хвої/листя, відлущення кори на стовбурах та інші ознаки, не характерні для нормального стану дерев) _____

Ступінь пошкодження, ураження: _____ середнє _____
(поодинокі, слабке, середнє, сильне)

Вид розподілу пошкоджених дерев: _____ поодинокий _____
(поодинокий, груповий, куртинний)

Обсяг ушкодженої деревини на 1 гектарі (окомірно) 20 куб. метрів, у тому числі сухостійної 15 куб. метрів

Ознаки погіршення стану лісових насаджень виявив:

_____ майстер лісу _____
(посада)
27 05 2021 року

_____ (підпис)

_____ (ініціали та прізвище)

Пом. лісничого _____
(лісничий (помічник лісничого))

_____ (підпис)

Гаєвський Т.М.
(ініціали та прізвище)

27 05 2021 року

Висновок інженера відділу (сектору) охорони і захисту лісу державного лісогосподарського (лісомисливського) підприємства або представника державного спеціалізованого лісозахисного підприємства щодо необхідності здійснення лісозахисних чи інших заходів з поліпшення санітарного стану лісів за результатами огляду санітарного стану лісової ділянки: потребує СРВ

_____ (посада)

_____ (підпис)

М.В. Остапух
(ініціали та прізвище)

07.06. 2021 року

ПОВІДОМЛЕННЯ
про появу ознак погіршення санітарного стану лісових насаджень

Житомирська область _____
(Автономна Республіка Крим, область)

ДП «Городницьке ЛГ» _____
(найменування власника лісів, постійного лісокористувача)

Лісництво _____ Городницьке _____ урочище _____ квартал № 23
виділ № 54 ділянка № _____ площа 0.5 гектарів

Таксаційна характеристика насадження

Склад Дуб, Береза Вік 135 років, бонітет 3, середній діаметр 36 сантиметрів, середня висота 25 метрів, повнота 0.6, тип лісу С, ДСА, рельєф рівнинний, експозиція _____, ґрунт _____, підріст _____, підлісок _____

Лісопатологічна характеристика насадження

Вид пошкодження насадження (лісова пожежа, буревій, сніголам, обледеніння, відмирання та всихання дерев, захаращеність, об'їдання шкідниками хвої/листя, наявність гусені, масовий літ метеликів, опадання хвої/листя, відлучення кори на стовбурах та інші ознаки, не характерні для нормального стану дерев) _____

Всихання і відмирання дерев

Ступінь пошкодження, ураження: _____ середнє _____
(поодинокі, слабке, середнє, сильне)

Вид розподілу пошкоджених дерев: _____ поодинокий _____
(поодинокий, груповий, куртинний)

Обсяг ушкодженої деревини на 1 гектарі (окомірно) 70 куб. метрів, у тому числі сухостійної 60 куб. метрів

Ознаки погіршення стану лісових насаджень виявив:

_____ майстер лісу _____
(посада) _____
16 05 2021 року _____
(підпис) _____
(ініціали та прізвище) _____

Пом.лісничого _____
(лісничий (помічник лісничого)) _____
16 05 2021 року _____
(підпис) _____
Гаєвський Т.М.
(ініціали та прізвище)

Висновок інженера відділу (сектору) охорони і захисту лісу державного лісогосподарського (лісомисливського) підприємства або представника державного спеціалізованого лісозахисного підприємства щодо необхідності здійснення лісозахисних чи інших заходів з поліпшення санітарного стану лісів за результатами огляду санітарного стану лісової ділянки: потреба СРВ

_____ інж. О.З.А. _____
(посада) _____
07, 06, 2021 року _____
(підпис) _____
М.В. Огаташук
(ініціали та прізвище)

ПОВІДОМЛЕННЯ
про появу ознак погіршення санітарного стану лісових насаджень

Житомирська область _____
(Автономна Республіка Крим, область)

ДП «Городницьке ЛП» _____
(найменування власника лісів, постійного лісокористувача)

Лісництво _____ Городницьке _____ урочище _____ квартал № 26
виділ № 42 ділянка № 1 площа 4.0 гектарів

Таксаційна характеристика насадження

Склад Б.151 Дуб 120 років, бонітет 2, середній діаметр 36 сантиметрів, середня висота 29 метрів, повнота 0.5, тип лісу Б3 ДСА, рельєф рівнинний, експозиція _____, ґрунт _____ - _____, підріст _____ - _____, підлісок _____ - _____

Лісопатологічна характеристика насадження

Вид пошкодження насадження (лісова пожежа, буревій, сніголам, обледеніння, відмирання та всихання дерев, захаращеність, об'їдання шкідниками хвої/листя, наявність гусені, масовий літ метеликів, опадання хвої/листя, відлущення кори на стовбурах та інші ознаки, не характерні для нормального стану дерев) _____

Висихання і відмирання дерев
Ступінь пошкодження, ураження: _____ середнє _____
(поодинокс. слабе, середнє, сильне)

Вид розподілу пошкоджених дерев: _____ поодинокий _____
(поодинокий, груповий, куртинний)

Обсяг ушкодженої деревини на 1 гектарі (окомірно) 30 куб. метрів, у тому числі сухостійної 25 куб. метрів

Ознаки погіршення стану лісових насаджень виявив:

_____ майстер лісу _____
(посада)
22 05 2021 року

Пом.лісничого _____
(лісничий (помічник лісничого))

22 05 2021 року

_____ (підпис)

_____ (підпис)

_____ (ініціали та прізвище)

Гасевський Т.М.
(ініціали та прізвище)

Висновок інженера відділу (сектору) охорони і захисту лісу державного лісогосподарського (лісомисливського) підприємства або представника державного спеціалізованого лісозахисного підприємства щодо необхідності здійснення лісозахисних чи інших заходів з поліпшення санітарного стану лісів за результатами огляду санітарного стану лісової ділянки: потребує СРБ

_____ (посада)
07.06. 2021 року

_____ (підпис)

М.В.Остапчук
(ініціали та прізвище)

ПОВІДОМЛЕННЯ
про появу ознак погіршення санітарного стану лісових насаджень

Житомирська область _____
(Автономна Республіка Крим, область)

ДП «Городницьке ЛП» _____
(найменування власника лісів, постійного лісокористувача)

Лісництво _____ Городницьке _____ урочище _____ квартал № 26
виділ № 38 ділянка № _____ площа 5.8 гектарів

Таксаційна характеристика насадження

Склад 10С3+БЛ вік 91 років, бонітет 1, середній діаметр 32 сантиметрів, середня висота 26 метрів, повнота 0.6, тип лісу Б3 ДС, рельєф рівнинний, експозиція _____, ґрунт _____, підріст _____, підлісок _____

Лісопатологічна характеристика насадження

Вид пошкодження насадження (лісова пожежа, буревій, сніголам, обледеніння, відмирання та всихання дерев, захаращеність, об'їдання шкідниками хвої/листя, наявність гусені, масовий літ метеликів, опадання хвої/листя, відлущення кори на стовбурах та інші ознаки, не характерні для нормального стану дерев) _____

Висихання - відмирання дерев

Ступінь пошкодження, ураження: _____ середнє _____
(поодинокі, слабке, середнє, сильне)

Вид розподілу пошкоджених дерев: _____ поодинокий _____
(поодинокий, груповий, куртинний)

Обсяг ушкодженої деревини на 1 гектарі (окомірно) 20 куб. метрів, у тому числі сухостійної 15 куб. метрів

Ознаки погіршення стану лісових насаджень виявив:

_____ майстер лісу _____
(посада)
29 05 2021 року

[Підпис]
(підпис)

Медведський В.В
(ініціали та прізвище)

_____ Пом.лісничого _____
(лісничий (помічник лісничого))

[Підпис]
(підпис)

_____ Гаєвський Т.М.
(ініціали та прізвище)

29 05 2021 року

Висновок інженера відділу (сектору) охорони і захисту лісу державного лісогосподарського (лісомисливського) підприємства або представника державного спеціалізованого лісозахисного підприємства щодо необхідності здійснення лісозахисних чи інших заходів з поліпшення санітарного стану лісів за результатами огляду санітарного стану лісової ділянки: погіршує СРБ

іше.ОЗЛ
(посада)

[Підпис]
(підпис)

М.В. Остапчук
(ініціали та прізвище)

08.06.2021 року

ПОВІДОМЛЕННЯ
про появу ознак погіршення санітарного стану лісових насаджень

Житомирська область _____
(Автономна Республіка Крим, область)

ДП «Городницьке ЛГ» _____
(найменування власника лісів, постійного лісокористувача)

Лісництво _____ Городницьке _____ урочище _____ квартал № 27
виділ № 26 ділянка № _____ площа 2.6 гектарів

Таксаційна характеристика насадження

Склад Х31БП, вік 76 років, бонітет 1, середній діаметр 18 сантиметрів, середня висота 24 метрів, повнота 0.6, тип лісу В2 ДС, рельєф рівнинний, експозиція _____, ґрунт _____, підріст _____, підлісок _____

Лісопатологічна характеристика насадження

Вид пошкодження насадження (лісова пожежа, буревій, сніголам, обледеніння, відмирання та всихання дерев, захаращеність, об'їдання шкідниками хвої/листя, наявність гусені, масовий літ метеликів, опадання хвої/листя, відлущення кори на стовбурах та інші ознаки, не характерні для нормального стану дерев) _____

Ступінь пошкодження, ураження: _____ середнє _____
(поодинокі, слабке, середнє, сильне)

Вид розподілу пошкоджених дерев: _____ поодинокий _____
(поодинокий, груповий, куртинний)

Обсяг ушкодженої деревини на 1 гектарі (окомірно) 20 куб. метрів, у тому числі сухостійної 15 куб. метрів

Ознаки погіршення стану лісових насаджень виявив:

_____ майстер лісу _____
(посада)
26 05 2021 року

Пом.лісничого _____
(лісничий (помічник лісничого))

26 05 2021 року

_____ (підпис)

_____ (підпис)

_____ (ініціали та прізвище)

Гаєвський Т.М.
(ініціали та прізвище)

Висновок інженера відділу (сектору) охорони і захисту лісу державного лісогосподарського (лісомисливського) підприємства або представника державного спеціалізованого лісозахисного підприємства щодо необхідності здійснення лісозахисних чи інших заходів з поліпшення санітарного стану лісів за результатами огляду санітарного стану лісової ділянки: потребує СРБ

_____ (посада)
07.06. 2021 року

_____ (підпис)

_____ (ініціали та прізвище)

ПОВІДОМЛЕННЯ
про появу ознак погіршення санітарного стану лісових насаджень

Житомирська область _____
(Автономна Республіка Крим, область)

ДП «Городницьке ЛП» _____
(найменування власника лісів, постійного лісокористувача)

Лісництво _____ Городницьке _____ урочище _____ квартал № 28
виділ № 55 ділянка № _____ площа 6.9 гектарів

Таксаційна характеристика насадження

Склад 100% Дуб, вік 71 років, бонітет 1, середній діаметр 26 сантиметрів, середня висота 22 метрів, повнота 0.8, тип лісу БЗДС, рельєф рівнинний, експозиція _____, ґрунт _____, підріст _____, підлісок _____

Лісопатологічна характеристика насадження

Вид пошкодження насадження (лісова пожежа, буревій, сніголам, обледеніння, відмирання та всихання дерев, захаращеність, об'їдання шкідниками хвої/листя, наявність гусені, масовий літ метеликів, опадання хвої/листя, відлущення кори на стовбурах та інші ознаки, не характерні для нормального стану дерев) _____

Степінь пошкодження, ураження: _____ середнє _____
(поодинокі, слабке, середнє, сильне)

Вид розподілу пошкоджених дерев: _____ поодинокий _____
(поодинокий, груповий, куртинний)

Обсяг ушкодженої деревини на 1 гектарі (окомірно) 20 куб. метрів, у тому числі сухостійної 15 куб. метрів

Ознаки погіршення стану лісових насаджень виявив:

_____ майстер лісу _____
(посада)
17 05 2021 року

_____ (підпис)

Олександр І.Б
(ініціали та прізвище)

Пом.лісничого _____
(лісничий (помічник лісничого))

_____ (підпис)

Гаєвський Т.М.
(ініціали та прізвище)

17 05 2021 року

Висновок інженера відділу (сектору) охорони і захисту лісу державного лісгосподарського (лісомисливського) підприємства або представника державного спеціалізованого лісозахисного підприємства щодо необхідності здійснення лісозахисних чи інших заходів з поліпшення санітарного стану лісів за результатами огляду санітарного стану лісової ділянки: потреба СРВ

М.М. Оза
(посада)

_____ (підпис)

М.В. Остапух
(ініціали та прізвище)

07.06 2021 року

ПОВІДОМЛЕННЯ
про появу ознак погіршення санітарного стану лісових насаджень

Житомирська область _____
(Автономна Республіка Крим, область)
ДП «Городницьке ЛГ» _____
(найменування власника лісів, постійного лісокористувача)

Лісництво _____ Городницьке _____ урочище _____ квартал № 28
виділ № 56 ділянка № _____ площа 2.6 гектарів

Таксаційна характеристика насадження

Склад Мз Дуб вік 71 років, бонітет 2, середній діаметр 26 сантиметрів, середня висота 21 метрів, повнота 0.7, тип лісу Вз ДС, рельєф рівнинний, експозиція _____, ґрунт _____, підріст _____, підлісок _____

Лісопатологічна характеристика насадження

Вид пошкодження насадження (лісова пожежа, буревій, сніголам, обледеніння, відмирання та всихання дерев, захаращеність, об'їдання шкідниками хвої/листя, наявність гусені, масовий літ метеликів, опадання хвої/листя, відлущення кори на стовбурах та інші ознаки, не характерні для нормального стану дерев)

Висхопли і відмирання дерев

Ступінь пошкодження, ураження: _____ середнє _____
(поодинокі, слабке, середнє, сильне)

Вид розподілу пошкоджених дерев: _____ поодинокий _____
(поодинокий, груповий, куртинний)

Обсяг ушкодженої деревини на 1 гектарі (окомірно) 25 куб. метрів, у тому числі сухостійної 20 куб. метрів

Ознаки погіршення стану лісових насаджень виявив:

_____ майстер лісу _____
(посада)
17 05 2021 року

[Підпис]
(підпис)

Осмак І. В.
(ініціали та прізвище)

_____ Пом.лісничого _____
(лісничий (помічник лісничого))

[Підпис]
(підпис)

_____ Гаєвський Т.М.
(ініціали та прізвище)

17 05 2021 року

Висновок інженера відділу (сектору) охорони і захисту лісу державного лісгосподарського (лісомисливського) підприємства або представника державного спеціалізованого лісозахисного підприємства щодо необхідності здійснення лісозахисних чи інших заходів з поліпшення санітарного стану лісів за результатами огляду санітарного стану лісової ділянки: потребує СРВ

_____ інж. ОЗЛ _____
(посада)
07.06 2021 року

[Підпис]
(підпис)

_____ М.В. Осмак _____
(ініціали та прізвище)

ПОВІДОМЛЕННЯ
про появу ознак погіршення санітарного стану лісових насаджень

Житомирська область _____
(Автономна Республіка Крим, область)

ДП «Городницьке ЛГ» _____
(найменування власника лісів, постійного лісокористувача)

Лісництво _____ Городницьке _____ урочище _____ квартал № 28
виділ № 60 ділянка № _____ площа 2.0 гектарів

Таксаційна характеристика насадження

Склад кв. 3 + 6 л. вік 70 років, бонітет 1А, середній діаметр 36 сантиметрів, середня висота 26 метрів, повнота 0.7, тип лісу С3 Г Д С, рельєф рівнинний, експозиція _____
грунт _____, підріст _____, підлісок _____

Лісопатологічна характеристика насадження

Вид пошкодження насадження (лісова пожежа, буревій, сніголам, обледеніння, відмирання та всихання дерев, захаращеність, об'їдання шкідниками хвої/листя, наявність гусені, масовий літ метеликів, опадання хвої/листя, відлущення кори на стовбурах та інші ознаки, не характерні для нормального стану дерев) _____

Висновок і відмірених дерев
Ступінь пошкодження, ураження: _____ середнє _____
(поодинокі, слабке, середнє, сильне)

Вид розподілу пошкоджених дерев: _____ поодинокий _____
(поодинокий, груповий, куртинний)

Обсяг ушкодженої деревини на 1 гектарі (окомірно) 15 куб. метрів, у тому числі сухостійної 20 куб. метрів

Ознаки погіршення стану лісових насаджень виявив:

_____ майстер лісу _____
(посада)

17 05 2021 року

Пом.лісничого
(лісничий (помічник лісничого))

17 05 2021 року

_____ (підпис)

_____ (підпис)

_____ (ініціали та прізвище)

Гаєвський Т.М.
(ініціали та прізвище)

Висновок інженера відділу (сектору) охорони і захисту лісу державного лісогосподарського (лісомисливського) підприємства або представника державного спеціалізованого лісозахисного підприємства щодо необхідності здійснення лісозахисних чи інших заходів з поліпшення санітарного стану лісів за результатами огляду санітарного стану лісової ділянки: не потребує СРВ

_____ (посада)

08.06. 2021 року

_____ (підпис)

М.В. Остапчук
(ініціали та прізвище)

ПОВІДОМЛЕННЯ
про появу ознак погіршення санітарного стану лісових насаджень

Житомирська область _____
(Автономна Республіка Крим, область)

ДП «Городницьке ЛП» _____
(найменування власника лісів, постійного лісокористувача)

Лісництво _____ Городницьке _____ урочище _____ квартал № 37
виділ № 45 ділянка № _____ площа 1.6 гектарів

Таксаційна характеристика насаджень

Склад 100% Д₂ вік 125 років, бонітет 3, середній діаметр 52 сантиметрів, середня висота 29 метрів, повнота 0.6, тип лісу Б4 ДС, рельєф рівнинний, експозиція _____, ґрунт _____, підріст _____, підлісок _____

Лісопатологічна характеристика насаджень

Вид пошкодження насаджень (лісова пожежа, буревій, сніголам, обледеніння, відмирання та всихання дерев, захаращеність, об'їдання шкідниками хвої/листя, наявність гусені, масовий літ метеликів, опадання хвої/листя, відлущення кори на стовбурах та інші ознаки, не характерні для нормального стану дерев) _____

Ступінь пошкодження, ураження: _____ середнє
(поодиноке, слабке, середнє, сильне)

Вид розподілу пошкоджених дерев: _____ поодинокий
(поодинокий, груповий, куртинний)

Обсяг ушкодженої деревини на 1 гектарі (окомірно) 20 куб. метрів, у тому числі сухостійної 15 куб. метрів

Ознаки погіршення стану лісових насаджень виявив:

_____ майстер лісу _____
(посада)
25 05 2021 року

_____ (підпис)

_____ (ініціали та прізвище)

_____ Пом.лісничого _____
(лісничий (помічник лісничого))

_____ (підпис)

_____ Гаєвський Т.М.
(ініціали та прізвище)

25 05 2021 року

Висновок інженера відділу (сектору) охорони і захисту лісу державного лісогосподарського (лісомисливського) підприємства або представника державного спеціалізованого лісозахисного підприємства щодо необхідності здійснення лісозахисних чи інших заходів з поліпшення санітарного стану лісів за результатами огляду санітарного стану лісової ділянки чотирьох СРВ

_____ Інж. О.М.
(посада)
04.06 2021 року

_____ (підпис)

_____ М.В.Осипчук
(ініціали та прізвище)

ПОВІДОМЛЕННЯ
про появу ознак погіршення санітарного стану лісових насаджень

Житомирська область
(Автономна Республіка Крим, область)

ДП «Городницьке ЛГ»
(найменування власника лісів, постійного лісокористувача)

Лісництво _____ Городницьке _____ урочище _____ квартал № 34
виділ № 56 ділянка № _____ площа 2.5 гектарів

Таксаційна характеристика насадження

Склад 1063+5п, вік 86 років, бонітет 1, середній діаметр 32 сантиметрів, середня висота 26 метрів, повнота 0.6, тип лісу Б₃ Д С А, рельєф рівнинний, експозиція _____, ґрунт _____, підріст _____, підлісок _____

Лісопатологічна характеристика насадження

Вид пошкодження насадження (лісова пожежа, буревій, сніголам, обледеніння, відмирання та всихання дерев, захаращеність, об'їдання шкідниками хвої/листя, наявність гусені, масовий літ метеликів, опадання хвої/листя, відлущення кори на стовбурах та інші ознаки, не характерні для нормального стану дерев)

Висихання і відмирання дерев

Ступінь пошкодження, ураження: _____ середнє
(поодинокі, слабке, середнє, сильне)

Вид розподілу пошкоджених дерев: _____ поодинокий
(поодинокий, груповий, куртинний)

Обсяг ушкодженої деревини на 1 гектарі (окомірно) 20 куб. метрів, у тому числі сухостійної 15 куб. метрів

Ознаки погіршення стану лісових насаджень виявив:

_____ майстер лісу
(посада)
25 05 2021 року

[підпис]
(підпис)

[ініціали та прізвище]
(ініціали та прізвище)

_____ Пом.лісничого
(лісничий (помічник лісничого))

[підпис]
(підпис)

Гаєвський Т.М.
(ініціали та прізвище)

25 05 2021 року

Висновок інженера відділу (сектору) охорони і захисту лісу державного лісогосподарського (лісомисливського) підприємства або представника державного спеціалізованого лісозахисного підприємства щодо необхідності здійснення лісозахисних чи інших заходів з поліпшення санітарного стану лісів за результатами огляду санітарного стану лісової ділянки: потребує СРВ

інж. ОЗЛ
(посада)

[підпис]
(підпис)

М.В.Останчук
(ініціали та прізвище)

08.06. 2021 року

ПОВІДОМЛЕННЯ

про появу ознак погіршення санітарного стану лісових насаджень

Житомирська область _____
(Автономна Республіка Крим, область)

ДП «Городницьке ЛГ» _____
(найменування власника лісів, постійного лісокористувача)

Лісництво _____ Городницьке _____ урочище _____ квартал № 39
виділ № 29 ділянка № _____ площа 1.0 гектарів

Таксаційна характеристика насадження

Склад 10 С₁, вік 69 років, бонітет 1, середній діаметр 26 сантиметрів, середня висота 22 метрів, повнота 0.7, тип лісу Б₂ ДС, рельєф рівнинний, експозиція _____, ґрунт _____, підріст _____, підлісок _____

Лісопатологічна характеристика насадження

Вид пошкодження насадження (лісова пожежа, буревій, сніголам, обледеніння, відмирання та всихання дерев, захаращеність, об'їдання шкідниками хвої/листя, наявність гусені, масовий літ метеликів, опадання хвої/листя, відлущення кори на стовбурах та інші ознаки, не характерні для нормального стану дерев) _____

Ступінь пошкодження, ураження: _____ середнє
(поодинокі, слабке, середнє, сильне)

Вид розподілу пошкоджених дерев: _____ поодинокий
(поодинокий, груповий, куртинний)

Обсяг ушкодженої деревини на 1 гектарі (окомірно) 30 куб. метрів, у тому числі сухостійної 25 куб. метрів

Ознаки погіршення стану лісових насаджень виявив:

_____ майстер лісу
(посада)
25 05 2021 року

_____ (підпис)

_____ (ініціали та прізвище)

Пом.лісничого
(лісничий (помічник лісничого))

_____ (підпис)

Гаєвський Т.М.
(ініціали та прізвище)

25 05 2021 року

Висновок інженера відділу (сектору) охорони і захисту лісу державного лісогосподарського (лісомисливського) підприємства або представника державного спеціалізованого лісозахисного підприємства щодо необхідності здійснення лісозахисних чи інших заходів з поліпшення санітарного стану лісів за результатами огляду санітарного стану лісової ділянки: потребує СРВ

_____ (посада)

_____ (підпис)

М.В. Остапчук
(ініціали та прізвище)

06 06 2021 року

ПОВІДОМЛЕННЯ
про появу ознак погіршення санітарного стану лісових насаджень

Житомирська область _____
(Автономна Республіка Крим, область)

ДП «Городницьке ЛГ» _____
(найменування власника лісів, постійного лісокористувача)

Лісництво _____ Городницьке _____ урочище _____ квартал № 39
виділ № 63 ділянка № _____ площа 4.2 гектарів

Таксаційна характеристика насадження

Склад Міср. Бук вік 26 років, бонітет 1, середній діаметр 32 сантиметрів, середня висота 24 метрів, повнота 0.6, тип лісу Б, ДСА, рельєф рівнинний, експозиція _____, ґрунт _____, підріст _____, підлісок _____

Лісопатологічна характеристика насадження

Вид пошкодження насадження (лісова пожежа, буревій, сніголам, обледеніння, відмирання та всихання дерев, захаращеність, об'їдання шкідниками хвої/листя, наявність гусені, масовий літ метеликів, опадання хвої/листя, відлущення кори на стовбурах та інші ознаки, не характерні для нормального стану дерев) _____

Всихання і відмирання дерев

Ступінь пошкодження, ураження: _____ середнє _____
(поодинокі, слабке, середнє, сильне)

Вид розподілу пошкоджених дерев: _____ поодинокий _____
(поодинокий, груповий, куртинний)

Обсяг ушкодженої деревини на 1 гектарі (окомірно) 20 куб. метрів, у тому числі сухостійної 15 куб. метрів

Ознаки погіршення стану лісових насаджень виявив:

_____ майстер лісу _____
(посада)
25 05 2021 року

[Підпис]
(підпис)

Миколайчук О.О.
(ініціали та прізвище)

Пом.лісничого _____
(лісничий (помічник лісничого))

[Підпис]
(підпис)

Гаєвський Т.М.
(ініціали та прізвище)

25 05 2021 року

Висновок інженера відділу (сектору) охорони і захисту лісу державного лісогосподарського (лісомисливського) підприємства або представника державного спеціалізованого лісозахисного підприємства щодо необхідності здійснення лісозахисних чи інших заходів з поліпшення санітарного стану лісів за результатами огляду санітарного стану лісової ділянки: потребує СРВ

Ім. ОЗЛ
(посада)

[Підпис]
(підпис)

М.В. Остапчук
(ініціали та прізвище)

04 06 2021 року

ПОВІДОМЛЕННЯ
про появу ознак погіршення санітарного стану лісових насаджень

Житомирська область _____
(Автономна Республіка Крим, область)

ДП «Городницьке ЛГ» _____
(найменування власника лісів, постійного лісокористувача)

Лісництво _____ Городницьке _____ урочище _____ квартал № 45
виділ № 7 ділянка № 1 площа 3.5 гектарів

Таксаційна характеристика насадження

Склад 100% + 5п, вік 36 років, бонітет 1, середній діаметр 36 сантиметрів, середня висота 28 метрів, повнота 0.7, тип лісу В3 НС, рельєф рівнинний, експозиція _____, ґрунт _____, підріст _____, підлісок _____

Лісопатологічна характеристика насадження

Вид пошкодження насадження (лісова пожежа, буревій, сніголам, обледеніння, відмирання та всихання дерев, захаращеність, об'їдання шкідниками хвої/листя, наявність гусені, масовий літ метеликів, опадання хвої/листя, відлущення кори на стовбурах та інші ознаки, не характерні для нормального стану дерев) _____

Висновок і відмірники дерев
Ступінь пошкодження, ураження: _____ середнє _____
(поодинокі, слабке, середнє, сильне)

Вид розподілу пошкоджених дерев: _____ поодинокий _____
(поодинокий, груповий, куртинний)

Обсяг ушкодженої деревини на 1 гектарі (окомірно) 20 куб. метрів, у тому числі сухостійної 1.5 куб метрів

Ознаки погіршення стану лісових насаджень виявив.

_____ майстер лісу _____
(посада)
28 05 2021 року

_____ (підпис)

Гобенко О.В
(ініціали та прізвище)

Пом.лісничого
(лісничий (помічник лісничого))

_____ (підпис)

Гаєвський Т.М.
(ініціали та прізвище)

28 05 2021 року

Висновок інженера відділу (сектору) охорони і захисту лісу державного лісогосподарського (лісомисливського) підприємства або представника державного спеціалізованого лісозахисного підприємства щодо необхідності здійснення лісозахисних чи інших заходів з поліпшення санітарного стану лісів за результатами огляду санітарного стану лісової ділянки: _____

Шим. О.З.
(посада)

_____ (підпис)

М.В. Остапчук
(ініціали та прізвище)

08.06. 2021 року

ПОВІДОМЛЕННЯ

про появу ознак погіршення санітарного стану лісових насаджень

Житомирська область _____
(Автономна Республіка Крим, область)

ДП «Городницьке ЛГ» _____
(найменування власника лісів, постійного лісокористувача)

Лісництво _____ Городницьке _____ урочище _____ квартал № 48
виділ № 3 ділянка № 1 площа 2.3 гектарів

Таксаційна характеристика насадження

Склад 100% + 15%, вік 65 років, бонітет 1, середній діаметр 28 сантиметрів, середня висота 23 метрів, повнота 0.7, тип лісу Б3 ДС, рельєф рівнинний, експозиція _____, ґрунт _____, підріст _____, підлісок _____.

Лісопатологічна характеристика насадження

Вид пошкодження насадження (лісова пожежа, буревій, сніголам, обледеніння, відмирання та всихання дерев, захаращеність, об'їдання шкідниками хвої/листя, наявність гусені, масовий літ метеликів, опадання хвої/листя, відлущення кори на стовбурах та інші ознаки, не характерні для нормального стану дерев) _____

всихання і відмирання дерев

Ступінь пошкодження, ураження: _____ середнє _____
(поодинокі, слабке, середнє, сильне)

Вид розподілу пошкоджених дерев: _____ поодинокий _____
(поодинокий, груповий, куртинний)

Обсяг ушкодженої деревини на 1 гектарі (окомірно) 20 куб. метрів, у тому числі сухостійної 15 куб. метрів

Ознаки погіршення стану лісових насаджень виявив:

_____ майстер лісу _____
(посада)
27 05 2021 року

_____ (підпис)

Колесник О. Г.
(ініціали та прізвище)

_____ Пом.лісничого _____
(лісничий (помічник лісничого))

_____ (підпис)

Гаєвський Т.М.
(ініціали та прізвище)

27 05 2021 року

Висновок інженера відділу (сектору) охорони і захисту лісу державного лісгосподарського (лісомисливського) підприємства або представника державного спеціалізованого лісозахисного підприємства щодо необхідності здійснення лісозахисних чи інших заходів з поліпшення санітарного стану лісів за результатами огляду санітарного стану лісової ділянки: потреба СРВ

_____ (посада)

_____ (підпис)

М.В. Остапчук
(ініціали та прізвище)

08 06 2021 року

ПОВІДОМЛЕННЯ
про появу ознак погіршення санітарного стану лісових насаджень

Житомирська область _____
(Автономна Республіка Крим, область)

ДП «Городницьке ЛГ» _____
(найменування власника лісів, постійного лісокористувача)

Лісництво _____ Городницьке _____ урочище _____ квартал № 43
виділ № 10 ділянка № _____ площа 3.9 гектарів

Таксаційна характеристика насадження

Склад С3/Б1/Д3/В1/В2 86 років, бонітет 2, середній діаметр 32 сантиметрів, середня висота 24 метрів, повнота 0.7, тип лісу Б3 ДСА, рельєф рівнинний, експозиція _____, ґрунт _____, підріст _____, підлісок _____

Лісопатологічна характеристика насадження

Вид пошкодження насадження (лісова пожежа, буревій, сніголам, обледеніння, відмирання та всихання дерев, захаращеність, об'їдання шкідниками хвої/листя, наявність гусені, масовий літ метеликів, опадання хвої/листя, відлущення кори на стовбурах та інші ознаки, не характерні для нормального стану дерев) _____

Висновок і відмірених дерев
Ступінь пошкодження, ураження: _____ середнє
(поодинокі, слабке, середнє, сильне)

Вид розподілу пошкоджених дерев: _____ поодинокий
(поодинокий, груповий, куртинний)

Обсяг ушкодженої деревини на 1 гектарі (окомірно) 25 куб. метрів, у тому числі сухостійної 15 куб. метрів

Ознаки погіршення стану лісових насаджень виявив:

_____ майстер лісу _____
(посада)
25 05 2021 року

_____ (підпис)

_____ (ініціали та прізвище)

Пом.лісничого
(лісничий (помічник лісничого))

_____ (підпис)

Гаєвський Т.М.
(ініціали та прізвище)

25 05 2021 року

Висновок інженера відділу (сектору) охорони і захисту лісу державного лісгосподарського (лісомисливського) підприємства або представника державного спеціалізованого лісозахисного підприємства щодо необхідності здійснення лісозахисних чи інших заходів з поліпшення санітарного стану лісів за результатами огляду санітарного стану лісової ділянки: попереджув. СРВ

_____ (посада)

_____ (підпис)

М.В. Османчук
(ініціали та прізвище)

07.06. 2021 року

ПОВІДОМЛЕННЯ
про появу ознак погіршення санітарного стану лісових насаджень

Житомирська область _____
(Автономна Республіка Крим, область)

ДП «Городницьке ЛГ» _____
(найменування власника лісів, постійного лісокористувача)

Лісництво _____ Городницьке _____ урочище _____ квартал № 60
виділ № 36 ділянка № _____ площа 1.9 гектарів

Таксаційна характеристика насадження

Склад 106% + 6%, вік 125 років, бонітет 2, середній діаметр 36 сантиметрів, середня висота 28 метрів, повнота 0.6, тип лісу Б3 ДСА, рельєф рівнинний, експозиція _____, ґрунт _____, підріст _____, підлісок _____

Лісопатологічна характеристика насадження

Вид пошкодження насадження (лісова пожежа, буревій, сніголам, обледеніння, відмирання та всихання дерев, захаращеність, об'їдання шкідниками хвої/листя, наявність гусені, масовий літ метеликів, опадання хвої/листя, відлучення кори на стовбурах та інші ознаки, не характерні для нормального стану дерев) _____

Ступінь пошкодження, ураження: _____ середнє
(поодинокі, слабке, середнє, сильне)

Вид розподілу пошкоджених дерев: _____ поодинокий
(поодинокий, груповий, куртинний)

Обсяг ушкодженої деревини на 1 гектарі (окомірно) 20 куб. метрів, у тому числі сухостійної 15 куб. метрів

Ознаки погіршення стану лісових насаджень виявив:

_____ майстер лісу
(посада)
28 05 2021 року

_____ (підпис)

_____ (ініціали та прізвище)

Пом.лісничого
(лісничий (помічник лісничого))

_____ (підпис)

Гаєвський Т.М.
(ініціали та прізвище)

28 05 2021 року

Висновок інженера відділу (сектору) охорони і захисту лісу державного лісгосподарського (лісомисливського) підприємства або представника державного спеціалізованого лісозахисного підприємства щодо необхідності здійснення лісозахисних чи інших заходів з поліпшення санітарного стану лісів за результатами огляду санітарного стану лісової ділянки: потребує СРВ

_____ інж. ОЗА
(посада)

_____ (підпис)

М.В. Остапчук
(ініціали та прізвище)

07.06. 2021 року

ПОВІДОМЛЕННЯ

про появу ознак погіршення санітарного стану лісових насаджень

Житомирська область _____
(Автономна Республіка Крим, область) _____

ДП «Городницьке ЛП» _____
(найменування власника лісів, постійного лісокористувача)

Лісництво _____ Городницьке _____ урочище _____ квартал № 63
виділ № 24 ділянка № 1 площа 3.0 гектарів

Таксаційна характеристика насадження

Склад 50% Сі/Б вік 50 років, бонітет 2, середній діаметр 44 сантиметрів, середня висота 30 метрів, повнота 0.5, тип лісу С3-ДСА, рельєф рівнинний, експозиція _____, ґрунт _____, підріст _____, підлісок _____

Лісопатологічна характеристика насадження

Вид пошкодження насадження (лісова пожежа, буревій, сніголам, обледеніння, відмирання та всихання дерев, захаращеність, об'їдання шкідниками хвої/листя, наявність гусені, масовий літ метеликів, опадання хвої/листя, відлущення кори на стовбурах та інші ознаки, не характерні для нормального стану дерев) _____

Висихання і відмирання дерев

Ступінь пошкодження, ураження: _____ середнє _____
(поодинокі, слабке, середнє, сильне)

Вид розподілу пошкоджених дерев: _____ поодинокий _____
(поодинокий, груповий, куртинний)

Обсяг ушкодженої деревини на 1 гектарі (окомірно) 20 куб. метрів, у тому числі сухостійної 15 куб. метрів

Ознаки погіршення стану лісових насаджень виявив:

_____ майстер лісу _____
(посада) _____
28 05 2021 року

_____ (підпис) _____

Бобченко О.В.
(ініціали та прізвище)

Пом.лісничого
(лісничий (помічник лісничого))

28 05 2021 року

_____ (підпис) _____

Гаєвський Т.М.
(ініціали та прізвище)

Висновок інженера відділу (сектору) охорони і захисту лісу державного лісогосподарського (лісомисливського) підприємства або представника державного спеціалізованого лісозахисного підприємства щодо необхідності здійснення лісозахисних чи інших заходів з поліпшення санітарного стану лісів за результатами огляду санітарного стану лісової ділянки: погіршення СРВ

_____ інж. О.З.П.
(посада)

07.06. 2021 року

_____ (підпис) _____

М.В.Осипчук
(ініціали та прізвище)

ПОВІДОМЛЕННЯ
про появу ознак погіршення санітарного стану лісових насаджень

Житомирська

(Автономна Республіка Крим, область)

ДП «Городницький лісгосп»

(найменування власника лісів, постійного лісокористувача)

Лісництво Надслучанське урочище _____ квартал № 9
виділ № 36 ділянка № _____ площа 40 гектарів

Таксаційна характеристика насадження

Склад СРД вік 80 років, бонітет 1, середній діаметр 32 сантиметрів,
середня висота 26 метрів, повнота 0,4, тип лісу СД рельєф _____ експозиція _____,
грунт _____, підріст 105 підлісок _____

Лісопатологічна характеристика насадження

Вид пошкодження насадження (лісова пожежа, буревій, сніголам, обледеніння, відмирання та всихання дерев, захаращеність, об'їдання шкідниками хвої/листя, наявність гусені, масовий літ метеликів, опадання хвої/листя, відлущення кори на стовбурах та інші ознаки, не характерні для нормального стану дерев) _____

Ступінь пошкодження, ураження: _____
(поодинокі, слабке, середнє, сильне)

Вид розподілу пошкоджених дерев: _____
(поодинокі, груповий, куртинний)

Обсяг ушкодженої деревини на 1 гектарі (окомірно) 45 куб. метрів, у тому числі сухостійної 30 куб. метрів

Ознаки погіршення стану лісових насаджень виявив:

майстер лісу
(посада)

18 05 2021 року

В.О. лісничого
(лісничий (помічник лісничого))

18 05 2021 року

(підпис)

(ініціали та прізвище)

(підпис)

(ініціали та прізвище)

Висновок інженера відділу (сектору) охорони і захисту лісу державного лісогосподарського (лісомисливського) підприємства або представника державного спеціалізованого лісозахисного підприємства щодо необхідності здійснення лісозахисних чи інших заходів з поліпшення санітарного стану лісів за результатами огляду санітарного стану лісової ділянки: потребує СРВ

Інженер ОЗМ
(посада)

04. 06. 2021 року

(підпис)

(ініціали та прізвище)

ПОВІДОМЛЕННЯ
про появу ознак погіршення санітарного стану лісових насаджень

Житомирська
(Автономна Республіка Крим, область)
ДП «Городницький лісгосп»

(найменування власника лісів, постійного лісокористувача)

Лісництво Надслучанське урочище _____ квартал № 9
виділ № 47 ділянка № _____ площа 3,0 гектарів

Таксаційна характеристика насадження

Склад 40% Бетт 19-10 . вік 80 років, бонітет 2 , середній діаметр 32 сантиметрів,
середня висота 25 метрів, повнота 0,6 , тип лісу С3/D рельєф _____, експозиція _____,
грунт _____, підріст 10% підлісок _____

Лісопатологічна характеристика насадження

Вид пошкодження насадження (лісова пожежа, буревій, сніголам, обледеніння, відмирання та всихання дерев, захаращеність, об'їдання шкідниками хвої/листя, наявність гусені, масовий літ метеликів, опадання хвої/листя, відлущення кори на стовбурах та інші ознаки, не характерні для нормального стану дерев) _____

відмирання на всьому дереві
Ступінь пошкодження, ураження: _____ середнє
(поодинокі, слабке, середнє, сильне)

Вид розподілу пошкоджених дерев: _____ груповий
(поодинокі, груповий, куртинний)

Обсяг ушкодженої деревини на 1 гектарі (окомірно) 70 куб. метрів, у тому числі сухостійної 60 куб. метрів

Ознаки погіршення стану лісових насаджень виявив:

майстер лісу
(посада)
18 05 2021 року

в.о. лісничого
(лісничий (помічник лісничого))

18 05 2021 року

Висновок інженера відділу (сектору) охорони і захисту лісу державного лісогосподарського (лісомисливського) підприємства або представника державного спеціалізованого лісозахисного підприємства щодо необхідності здійснення лісозахисних чи інших заходів з поліпшення санітарного стану лісів за результатами огляду санітарного стану лісової ділянки: потреба СРВ

Інженер О.М.
(посада)

04.06. 2021 року

ПОВІДОМЛЕННЯ
про появу ознак погіршення санітарного стану лісових насаджень

Житомирська
(Автономна Республіка Крим, область)

ДП «Городницький лісгосп»

(найменування власника лісів, постійного лісокористувача)

Лісництво Надслучанське урочище _____ квартал № 31
виділ № 17 ділянка № _____ площа 12 гектарів

Таксаційна характеристика насадження

Склад 50/45/19+0 . вік 63 років, бонітет 2 , середній діаметр 24 сантиметрів,
середня висота 20 метрів, повнота 0.8 , тип лісу С3.7D рельєф _____, експозиція _____,
грунт _____, підріст _____ підлісок 143

Лісопатологічна характеристика насадження

Вид пошкодження насадження (лісова пожежа, буревій, сніголам, обледеніння, відмирання та всихання дерев, захаращеність, об'їдання шкідниками хвої/листя, наявність гусені, масовий літ метеликів, опадання хвої/листя, відлущення кори на стовбурах та інші ознаки, не характерні для нормального стану дерев) _____

Ступінь пошкодження, ураження: _____
(поодинокі, слабке, середнє, сильне)

Вид розподілу пошкоджених дерев: _____
(поодинокі, груповий, куртинний)

Обсяг ушкодженої деревини на 1 гектарі (окомірно) 40 куб. метрів, у тому числі сухостійної 25 куб. метрів

Ознаки погіршення стану лісових насаджень виявив:

майстер лісу
(посада)
18 05 2021 року

в.о. лісничого
(лісничий (помічник лісничого))

18 05 2021 року

(підпис)

(підпис)

Гашковський Б.В.
(ініціали та прізвище)

Мешник Д.В.
(ініціали та прізвище)

Висновок інженера відділу (сектору) охорони і захисту лісу державного лісгосподарського (лісомисливського) підприємства або представника державного спеціалізованого лісозахисного підприємства щодо необхідності здійснення лісозахисних чи інших заходів з поліпшення санітарного стану лісів за результатами огляду санітарного стану лісової ділянки: потребувє СРВ

Інженер 031
(посада)
04.06. 2021 року

(підпис)

М.В. Олександр
(ініціали та прізвище)

ПОВІДОМЛЕННЯ
про появу ознак погіршення санітарного стану лісових насаджень

Житомирська
(Автономна Республіка Крим, область)

ДП «Городницький лісгосп»
(найменування власника лісів, постійного лісокористувача)

Лісництво Надслучанське урочище _____ квартал № 43
виділ № 1 ділянка № 1 площа 92 гектарів

Таксаційна характеристика насадження

Склад БДр, Бл, Бм, Бп, Бк, Бл, Бк вік 65 років, бонітет 1, середній діаметр 28 сантиметрів,
середня висота 24 метрів, повнота 0.7, тип лісу БДр рельєф _____, експозиція _____,
грунт _____, підріст 105 підлісок 100, 120, 150

Лісопатологічна характеристика насадження

Вид пошкодження насадження (лісова пожежа, буревій, сніголам, обледеніння, відмирання та всихання дерев, захаращеність, об'їдання шкідниками хвої/листя, наявність гусені, масовий літ метеликів, опадання хвої/листя, відлущення кори на стовбурах та інші ознаки, не характерні для нормального стану дерев) _____

Відхилення на висихання дерев
Ступінь пошкодження, ураження: _____
(поодинокі, слабке, середнє, сильне)

Вид розподілу пошкоджених дерев: _____
(поодинокий, груповий, куртинний)

Обсяг ушкодженої деревини на 1 гектарі (окомірно) 25 куб. метрів, у тому числі сухостійної 20 куб. метрів

Ознаки погіршення стану лісових насаджень виявив:

майстер лісу
(посада)
18 05 2021 року

ДК
(підпис)

Ришук В.І.
(ініціали та прізвище)

в.о. лісничого
(лісничий (помічник лісничого))

М.В. Мелоник
(підпис)

Мелоник Д.В.
(ініціали та прізвище)

18 05 2021 року

Висновок інженера відділу (сектору) охорони і захисту лісу державного лісгосподарського (лісомисливського) підприємства або представника державного спеціалізованого лісозахисного підприємства щодо необхідності здійснення лісозахисних чи інших заходів з поліпшення санітарного стану лісів за результатами огляду санітарного стану лісової ділянки: потреба СРБ

Інженер ОМ
(посада)
04.06. 2021 року

С.С. С.С.
(підпис)

М.В. Остапчук
(ініціали та прізвище)

про появу ознак погіршення санітарного стану лісових насаджень

ДП «Городницьке ЛГ»

Житомирська обл.

Лісництво Кленівське _____ урочище _____ квартал № 10
 виділ № 17 ділянка № _____ площа 3,67 гектарів

Таксаційна характеристика насадження

Склад 7336n, вік 53 років, бонітет 1A, середній діаметр 22 сантиметрів, середня висота 23 метрів, повнота 0.6, тип лісу B₂PC, рельєф _____, експозиція _____, ґрунт _____, підріст _____, підлісок _____

Лісопатологічна характеристика насадження

Вид пошкодження насадження (лісова пожежа, буревій, сніголам, обледеніння, відмирання та всихання дерев, захаращеність, об'їдання шкідниками хвої/листя, наявність гусені, масовий літ метеликів, опадання хвої/листя, відлущення кори на стовбурах та інші ознаки, не характерні для нормального стану дерев) _____

Ступінь пошкодження, ураження: _____ середнє _____
(поодинокі, слабкі, середні, сильні)

Вид розподілу пошкоджених дерев: _____ груповий _____
(поодинокий, груповий, куртинний)

Обсяг ушкодженої деревини на 1 гектарі (околірно) 15 куб. метрів, у тому числі сухостійної 10 куб. метрів


Ознаки погіршення стану лісових насаджень виявив:

м-р міст №2
(посада)
28 04 2021 року

Иван
(ИЛИНС)

Шевчук Т.Г.
(ініціали та прізвище)

лісничий
(лісничий (помічник лісничого))

(підпис) 

_____Матвійчук О.В._____
(ініціали та прізвище)

28 04 2021 року

Висновок інженера відділу (сектору) охорони і захисту лісу державного лісгосподарського (лісомисливського) підприємства або представника державного спеціалізованого лісозахисного підприємства щодо необхідності здійснення лісозахисних чи інших заходів з поліпшення санітарного стану лісів за результатами огляду санітарного стану лісової ділянки: потребує СРВ

_____ Инженер ОЗЛ _____
(посада)

(підпис)

М.В. Остапчук
(ініціали та прізвище)

03. 06. 2021 року

ПОВІДОМЛЕННЯ
про появу ознак погіршення санітарного стану лісових насаджень

Житомирська обл.

(Автономна Республіка Крим, область)

ДП «Городницьке ЛГ»

(найменування власника лісів, постійного лісокористувача)

Лісництво Кленівське урочище _____ квартал № 12
виділ № 12 ділянка № 1 площа 15 гектарів

Таксаційна характеристика насадження

Склад 80% Б. П. 20% Я. 56 років, бонітет 1.8, середній діаметр 26 сантиметрів, середня висота 22 метрів, повнота 0.7, тип лісу Б. П. С., рельєф _____, експозиція _____, ґрунт _____, підріст _____, підлісок _____

Лісопатологічна характеристика насадження

Вид пошкодження насадження (лісова пожежа, буревій, сніголам, обледеніння, відмирання та всихання дерев, захаращеність, об'їдання шкідниками хвої/листя, наявність гусені, масовий літ метеликів, опадання хвої/листя, відлущення кори на стовбурах та інші ознаки, не характерні для нормального стану дерев) _____
- відмирання та всихання дерев _____

Ступінь пошкодження, ураження: _____ середнє _____
(поодинокі, слабке, середнє, сильне)

Вид розподілу пошкоджених дерев: _____ груповий _____
(поодинокі, груповий, куртинний)

Обсяг ушкодженої деревини на 1 гектарі (окоірно) 15 куб. метрів, у тому числі сухостійної 40 куб. метрів

Ознаки погіршення стану лісових насаджень виявив:

м.р. лісу №1
(посада)

(підпис)

(ініціали та прізвище)

28 04 2021 року

Матвійчук О.В.
(лісничий (помічник лісничого))

(підпис)

Матвійчук О.В.
(ініціали та прізвище)

28 04 2021 року

Висновок інженера відділу (сектору) охорони і захисту лісу державного лісогосподарського (лісомисливського) підприємства або представника державного спеціалізованого лісозахисного підприємства щодо необхідності здійснення лісозахисних чи інших заходів з поліпшення санітарного стану лісів за результатами огляду санітарного стану лісової ділянки: потребує СРВ

Інженер ОЗЛ

(посада)

(підпис)

М.В. Остапчук
(ініціали та прізвище)

03. 06 2021 року

ПОВІДОМЛЕННЯ
про появу ознак погіршення санітарного стану лісових насаджень

Житомирська обл.

(Автономна Республіка Крим, область)

ДП «Городницьке ЛГ»

(найменування власника лісів, постійного лісокористувача)

Лісництво Кленівське урочище _____ квартал № 15
виділ № 3 ділянка № _____ площа 5,2 гектарів

Таксаційна характеристика насадження

Склад 6Бсс.3Бн1П.К. вік 57 років, бонітет 2, середній діаметр 24 сантиметрів, середня висота 19 метрів, повнота 0,6, тип лісу С4В/М, рельєф _____, експозиція _____, ґрунт _____, підріст _____, підлісок _____

Лісопатологічна характеристика насадження

Вид пошкодження насадження (лісова пожежа, буревій, сніголам, обледеніння, відмирання та всихання дерев, захаращеність, об'їдання шкідниками хвої/листя, наявність гусені, масовий літ метеликів, опадання хвої/листя, відлущення кори на стовбурах та інші ознаки, не характерні для нормального стану дерев) _____
відмирання та всихання дерев _____

Ступінь пошкодження, ураження: _____ середнє _____
(поодинокі, слабке, середнє, сильне)

Вид розподілу пошкоджених дерев: _____ груповий _____
(поодинокі, груповий, куртинний)

Обсяг ушкодженої деревини на 1 гектарі (окомірно) 10 куб. метрів, у тому числі сухостійної 5 куб. метрів

Ознаки погіршення стану лісових насаджень виявив:

<u>м.р. іщ. об'ява</u> (посада)	<u>Матвійчук</u> (підпис)	<u>Матвійчук Р.П.</u> (ініціали та прізвище)
<u>28 04</u> 20 <u>21</u> року		
<u>лісничий</u> (лісничий (помічник лісничого))	<u>Матвійчук</u> (підпис)	<u>Матвійчук О.В.</u> (ініціали та прізвище)
<u>28 04</u> 20 <u>21</u> року		

Висновок інженера відділу (сектору) охорони і захисту лісу державного лісогосподарського (лісомисливського) підприємства або представника державного спеціалізованого лісозахисного підприємства щодо необхідності здійснення лісозахисних чи інших заходів з поліпшення санітарного стану лісів за результатами огляду санітарного стану лісової ділянки: потрадиє СРВ

<u>Інженер ОЗЛ</u> (посада)	<u>Остапчук</u> (підпис)	<u>М.В. Остапчук</u> (ініціали та прізвище)
<u>03 06</u> 20 <u>21</u> року		

ПОВІДОМЛЕННЯ
про появу ознак погіршення санітарного стану лісових насаджень

Житомирська обл.

(Автономна Республіка Крим, область)

ДП «Городницьке ЛГ»

(найменування власника лісів, постійного лісокористувача)

Лісництво Кленівське урочище _____ квартал № 24
виділ № 6 ділянка № _____ площа 2.1 гектарів

Таксаційна характеристика насадження

Склад 70% С, 15% Б, 10% В вік 71 років, бонітет 1, середній діаметр 28 сантиметрів, середня висота 23 метрів, повнота 0.7, тип лісу С, ІІІБ, рельєф _____, експозиція _____, ґрунт _____, підріст _____, підлісок _____

Лісопатологічна характеристика насадження

Вид пошкодження насадження (лісова пожежа, буревій, сніголам, обледеніння, відмирання та всихання дерев, захаращеність, об'їдання шкідниками хвої/листя, наявність гусені, масовий літ метеликів, опадання хвої/листя, відлущення кори на стовбурах та інші ознаки, не характерні для нормального стану дерев) _____

відмирання та всихання дерев _____

Ступінь пошкодження, ураження: _____ середнє _____
(поодинокі, слабке, середнє, сильне)

Вид розподілу пошкоджених дерев: _____ груповий _____
(поодинокі, груповий, куртинний)

Обсяг ушкодженої деревини на 1 гектарі (окомірно) 20 куб. метрів, у тому числі сухостійної 15 куб. метрів

Ознаки погіршення стану лісових насаджень виявив:

М.П. [посада]
(посада)

[підпис]
(підпис)

Шкайдаров В.П.
(ініціали та прізвище)

26 05 2021 року

[підпис]
(лісничий (помічник лісничого))

[підпис]
(підпис)

Матвійчук О.В.
(ініціали та прізвище)

26 05 2021 року

Висновок інженера відділу (сектору) охорони і захисту лісу державного лісогосподарського (лісомисливського) підприємства або представника державного спеціалізованого лісозахисного підприємства щодо необхідності здійснення лісозахисних чи інших заходів з поліпшення санітарного стану лісів за результатами огляду санітарного стану лісової ділянки: попередити СРВ

(посада)

[підпис]
(підпис)

М.В. Остапчук
(ініціали та прізвище)

03 06 2021 року

ПОВІДОМЛЕННЯ
про появу ознак погіршення санітарного стану лісових насаджень

Житомирська обл.

(Автономна Республіка Крим, область)

ДП «Городницьке ЛГ»

(найменування власника лісів, постійного лісокористувача)

Лісництво Кленівське _____ урочище _____ квартал № 26
виділ № 11 ділянка № _____ площа 0.7 гектарів

Таксаційна характеристика насадження

Склад 8с32Бп + 9с14з1/14с14з1 вік 55 років, бонітет 1Б, середній діаметр 32 сантиметрів, середня висота 26 метрів, повнота 0.5, тип лісу С3ДСА, рельєф _____, експозиція _____, ґрунт _____, підріст _____, підлісок _____

Лісопатологічна характеристика насадження

Вид пошкодження насадження (лісова пожежа, буревій, сніголам, обледеніння, відмирання та всихання дерев, захаращеність, об'їдання шкідниками хвої/листя, наявність гусені, масовий літ метеликів, опадання хвої/листя, відлущення кори на стовбурах та інші ознаки, не характерні для нормального стану дерев) _____

відмирання та всихання дерев _____

Ступінь пошкодження, ураження: _____ середнє _____
(поодинокі, слабке, середнє, сильне)

Вид розподілу пошкоджених дерев: _____ груповий _____
(поодинокий, груповий, куртинний)

Обсяг ушкодженої деревини на 1 гектарі (окомірно) 10 куб. метрів, у тому числі сухостійної 5 куб. метрів

Ознаки погіршення стану лісових насаджень виявив:

м.р. м.с.
(посада)
28 05 2021 року

Матвійчук О.В.
(підпис)

Матвійчук О.В.
(ініціали та прізвище)

Матвійчук О.В.
(лісничий (помічник лісничого))

Матвійчук О.В.
(підпис)

Матвійчук О.В.
(ініціали та прізвище)

28 05 2021 року

Висновок інженера відділу (сектору) охорони і захисту лісу державного лісгосподарського (лісомисливського) підприємства або представника державного спеціалізованого лісозахисного підприємства щодо необхідності здійснення лісозахисних чи інших заходів з поліпшення санітарного стану лісів за результатами огляду санітарного стану лісової ділянки: потребує СРВ

(посада)

М.В. Остапчук
(підпис)

М.В. Остапчук
(ініціали та прізвище)

03 06 2021 року

ПОВІДОМЛЕННЯ
про появу ознак погіршення санітарного стану лісових насаджень

Житомирська обл.
(Автономна Республіка Крим, область)
ДП «Городницьке ЛГ»

(найменування власника лісів, постійного лісокористувача)

Лісництво Кленівське _____ урочище _____ квартал № 29
виділ № 13 ділянка № _____ площа 1,2 гектарів

Таксаційна характеристика насадження

Склад 8925n+Л3+В2, вік 56 років, бонітет 1,4, середній діаметр 32 сантиметрів, середня висота 24 метрів, повнота 0,6, тип лісу В2 ЛС, рельєф _____, експозиція _____, ґрунт _____, підріст _____, підлісок _____

Лісопатологічна характеристика насадження

Вид пошкодження насадження (лісова пожежа, буревій, сніголам, обледеніння, відмирання та всихання дерев, захаращеність, об'їдання шкідниками хвої/листя, наявність гусені, масовий літ метеликів, опадання хвої/листя, відлущення кори на стовбурах та інші ознаки, не характерні для нормального стану дерев) _____
відмирання та всихання дерев _____

Ступінь пошкодження, ураження: _____ середнє _____
(поодинокі, слабке, середнє, сильне)

Вид розподілу пошкоджених дерев: _____ груповий _____
(поодинокі, груповий, куртинний)

Обсяг ушкодженої деревини на 1 гектарі (окомірно) 15 куб. метрів, у тому числі сухостійної 10 куб. метрів

Ознаки погіршення стану лісових насаджень виявив:

М.Р. МІЩОБАНЗ
(посада)
28 05 2021 року

Міщ
(підпис)

Матвійчук Р.М.
(ініціали та прізвище)

Лісничий
(лісничий (помічник лісничого))

Міщ
(підпис)

Матвійчук О.В.
(ініціали та прізвище)

23 05 2021 року

Висновок інженера відділу (сектору) охорони і захисту лісу державного лісгосподарського (лісомисливського) підприємства або представника державного спеціалізованого лісозахисного підприємства щодо необхідності здійснення лісозахисних чи інших заходів з поліпшення санітарного стану лісів за результатами огляду санітарного стану лісової ділянки: загрозливі СРВ

(посада)

Міщ
(підпис)

М.В. Остапчук
(ініціали та прізвище)

03 06 2021 року

ПОВІДОМЛЕННЯ
про появу ознак погіршення санітарного стану лісових насаджень

Житомирська обл.

(Автономна Республіка Крим, область)

ДП «Городницьке ЛГ»

(найменування власника лісів, постійного лісокористувача)

Лісництво Кленівське урочище _____ квартал № 30
виділ № 14 ділянка № _____ площа 3,8 гектарів

Таксаційна характеристика насадження

Склад 7С35_n + 9М, вік 57 років, бонітет 1А, середній діаметр 32 сантиметрів, середня висота 24 метрів, повнота 0,8, тип лісу ВШС, рельєф _____, експозиція _____, ґрунт _____, підріст _____, підлісок _____

Лісопатологічна характеристика насадження

Вид пошкодження насадження (лісова пожежа, буревій, сніголам, обледеніння, відмирання та всихання дерев, захаращеність, об'їдання шкідниками хвої/листя, наявність гусені, масовий літ метеликів, опадання хвої/листя, відлущення кори на стовбурах та інші ознаки, не характерні для нормального стану дерев) _____
відмирання та всихання дерев _____

Ступінь пошкодження, ураження: _____ середнє _____
(поодинокі, слабке, середнє, сильне)

Вид розподілу пошкоджених дерев: _____ груповий _____
(поодинокі, груповий, куртинний)

Обсяг ушкодженої деревини на 1 гектарі (окомірно) 20 куб. метрів, у тому числі сухостійної 15 куб. метрів

Ознаки погіршення стану лісових насаджень виявив:

М.Р. Мич
(посада)
26 05 2021 року

Матвійчук Р.М.
(підпис)

Матвійчук Р.М.
(ініціали та прізвище)

Матвійчук
(лісничий (помічник лісничого))

Матвійчук
(підпис)

Матвійчук О.В.
(ініціали та прізвище)

26 05 2021 року

Висновок інженера відділу (сектору) охорони і захисту лісу державного лісгосподарського (лісомисливського) підприємства або представника державного спеціалізованого лісозахисного підприємства щодо необхідності здійснення лісозахисних чи інших заходів з поліпшення санітарного стану лісів за результатами огляду санітарного стану лісової ділянки: потребує СРВ

(посада)
03 06 2021 року

М.В. Остапчук
(підпис)

М.В. Остапчук
(ініціали та прізвище)

ПОВІДОМЛЕННЯ
про появу ознак погіршення санітарного стану лісових насаджень

Житомирська обл. _____
(Автономна Республіка Крим, область)
ДП «Городницьке ЛГ» _____
(найменування власника лісів, постійного лісокористувача)

Лісництво Кленівське _____ урочище _____ квартал № 211
виділ № 32 ділянка № _____ площа 1.3 гектарів

Таксаційна характеристика насадження

Склад 1003 + 113 + 60, вік 16 років, бонітет 14, середній діаметр 36 сантиметрів, середня висота 22 метрів, повнота 0.6, тип лісу С3 ПДС, рельєф _____, експозиція _____, ґрунт _____, підріст _____, підлісок _____

Лісопатологічна характеристика насадження

Вид пошкодження насадження (лісова пожежа, буревій, сніголам, обледеніння, відмирання та всихання дерев, захаращеність, об'їдання шкідниками хвої/листя, наявність гусені, масовий літ метеликів, опадання хвої/листя, відлущення кори на стовбурах та інші ознаки, не характерні для нормального стану дерев) _____
- відмирання та всихання дерев _____

Ступінь пошкодження, ураження: _____ середнє _____
(поодинокі, слабке, середнє, сильне)

Вид розподілу пошкоджених дерев: _____ груповий _____
(поодинокий, груповий, куртинний)

Обсяг ушкодженої деревини на 1 гектарі (окоірно) 20 куб. метрів, у тому числі сухостійної 20 куб. метрів

Ознаки погіршення стану лісових насаджень виявив:

<u>м.р. міщ</u> (посада) <u>26 05 2021</u> року	<u>[підпис]</u> (підпис)	<u>Матвійчук О.В.</u> (ініціали та прізвище)
<u>Матвійчук</u> (лісничий (помічник лісничого))	<u>[підпис]</u> (підпис)	<u>Матвійчук О.В.</u> (ініціали та прізвище)
<u>26 05 2021</u> року		

Висновок інженера відділу (сектору) охорони і захисту лісу державного лісгосподарського (лісомисливського) підприємства або представника державного спеціалізованого лісозахисного підприємства щодо необхідності здійснення лісозахисних чи інших заходів з поліпшення санітарного стану лісів за результатами огляду санітарного стану лісової ділянки: потребує СРВ

_____ Інженер ОЗЛ _____ (посада)	<u>[підпис]</u> (підпис)	<u>М.В. Остапчук</u> (ініціали та прізвище)
<u>03 06 2021</u> року		

ПОВІДОМЛЕННЯ
про появу ознак погіршення санітарного стану лісових насаджень

Житомирська обл. _____
(Автономна Республіка Крим, область)
ДП «Городницьке ЛГ» _____
(найменування власника лісів, постійного лісокористувача)

Лісництво Кленівське _____ учоріще _____ квартал № 42
виділ № 19 ділянка № _____ площа 1.5 гектарів

Таксаційна характеристика насадження

Склад 8025, вік 71 років, бонітет 1, середній діаметр 32 сантиметрів, середня висота 24 метрів, повнота 0.6, тип лісу В20С, рельєф _____, експозиція _____, ґрунт _____, підріст _____, підлісок _____

Лісопатологічна характеристика насадження

Вид пошкодження насадження (лісова пожежа, буревій, сніголам, обледеніння, відмирання та всихання дерев, захаращеність, об'їдання шкідниками хвої/листя, наявність гусені, масовий літ метеликів, опадання хвої/листя, відлущення кори на стовбурах та інші ознаки, не характерні для нормального стану дерев) _____
відмирання та всихання дерев _____

Ступінь пошкодження, ураження: _____ середнє _____
(поодинокі, слабке, середнє, сильне)

Вид розподілу пошкоджених дерев: _____ груповий _____
(поодинокі, груповий, куртинний)

Обсяг ушкодженої деревини на 1 гектарі (окомірно) 15 куб. метрів, у тому числі сухостійної 10 куб. метрів

Ознаки погіршення стану лісових насаджень виявив:

м.р. лісу
(посада)
5 05 2021 року

М.В. Матвійчук
(підпис)

М.В. Матвійчук О.В.
(ініціали та прізвище)

лісничий
(лісничий (помічник лісничого))

Матвійчук
(підпис)

Матвійчук О.В.
(ініціали та прізвище)

5 05 2021 року

Висновок інженера відділу (сектору) охорони і захисту лісу державного лісгосподарського (лісомисливського) підприємства або представника державного спеціалізованого лісозахисного підприємства щодо необхідності здійснення лісозахисних чи інших заходів з поліпшення санітарного стану лісів за результатами огляду санітарного стану лісової ділянки: потреба СРВ

Інженер ОЗЛ
(посада)

О.В. Матвійчук
(підпис)

М.В. Матвійчук
(ініціали та прізвище)

03 06 2021 року

ПОВІДОМЛЕННЯ
про появу ознак погіршення санітарного стану лісових насаджень

Житомирська обл. _____
(Автономна Республіка Крим, область)
ДП «Городницьке ЛГ» _____
(найменування власника лісів, постійного лісокористувача)

Лісництво Кленівське _____ урочище _____ квартал № 44
виділ № 21 ділянка № _____ площа 3.8 гектарів

Таксаційна характеристика насадження

Склад 80% 25, 10% 10, вік 61 років, бонітет 12, середній діаметр 32 сантиметрів, середня висота 25 метрів, повнота 87, тип лісу Б34С, рельєф _____, експозиція _____, ґрунт _____, підріст _____, підлісок _____

Лісопатологічна характеристика насадження

Вид пошкодження насадження (лісова пожежа, буревій, сніголам, обледеніння, відмирання та всихання дерев, захаращеність, об'їдання шкідниками хвої/листя, наявність гусені, масовий літ метеликів, опадання хвої/листя, відлущення кори на стовбурах та інші ознаки, не характерні для нормального стану дерев) _____
відмирання та всихання дерев _____

Ступінь пошкодження, ураження: _____ середнє _____
(поодинокі, слабке, середнє, сильне)

Вид розподілу пошкоджених дерев: _____ груповий _____
(поодинокі, груповий, куртинний)

Обсяг ушкодженої деревини на 1 гектарі (окомірно) 20 куб. метрів, у тому числі сухостійної 15 куб. метрів

Ознаки погіршення стану лісових насаджень виявив:

<u>М.Р.Міс</u> (посада)	<u>Р.Р.Р.</u> (підпис)	<u>Р.Р.Р.Р.Р.Р.Р.</u> (ініціали та прізвище)
<u>20 05</u> 20 <u>21</u> року		
<u>М.Р.Міс</u> (лісничий (помічник лісничого))	<u>М.Р.Міс</u> (підпис)	<u>Матвійчук О.В.</u> (ініціали та прізвище)
<u>20 05</u> 20 <u>21</u> року		

Висновок інженера відділу (сектору) охорони і захисту лісу державного лісгосподарського (лісомисливського) підприємства або представника державного спеціалізованого лісозахисного підприємства щодо необхідності здійснення лісозахисних чи інших заходів з поліпшення санітарного стану лісів за результатами огляду санітарного стану лісової ділянки: потребує СРВ

<u>_____</u> (посада)	<u>_____</u> (підпис)	<u>М.В. Остапчук</u> (ініціали та прізвище)
<u>03 06</u> 20 <u>21</u> року		

ПОВІДОМЛЕННЯ
про появу ознак погіршення санітарного стану лісових насаджень

Житомирська обл.
(Автономна Республіка Крим, область)
ДП «Городницьке ЛГ»
(найменування власника лісів, постійного лісокористувача)

Лісництво Кленівське _____ урочище _____ квартал № 48
виділ № 27 ділянка № _____ площа 1,2 гектарів

Таксаційна характеристика насадження

Склад 55п2с32д31Вл. вік 86 років, бонітет 1, середній діаметр 32 сантиметрів, середня висота 26 метрів, повнота 0,6, тип лісу С3ПДС, рельєф _____, експозиція _____, ґрунт _____, підріст _____, підлісок _____

Лісопатологічна характеристика насадження

Вид пошкодження насадження (лісова пожежа, буревій, сніголам, обледеніння, відмирання та всихання дерев, захаращеність, об'їдання шкідниками хвої/листя, наявність гусені, масовий літ метеликів, опадання хвої/листя, відлущення кори на стовбурах та інші ознаки, не характерні для нормального стану дерев) _____
відмирання та всихання дерев _____

Ступінь пошкодження, ураження: _____ середнє _____
(поодинокі, слабке, середнє, сильне)

Вид розподілу пошкоджених дерев: _____ груповий _____
(поодинокі, груповий, куртинний)

Обсяг ушкодженої деревини на 1 гектарі (окоірно) 15 куб. метрів, у тому числі сухостійної 10 куб. метрів

Ознаки погіршення стану лісових насаджень виявив:

<u>мр. ліс</u> (посада)	<u>[підпис]</u> (підпис)	<u>[підпис]</u> (ініціали та прізвище)
<u>14 05</u> 20 <u>21</u> року		
<u>лісничий</u> (лісничий (помічник лісничого))	<u>[підпис]</u> (підпис)	<u>Матвійчук О.В.</u> (ініціали та прізвище)
<u>14 08</u> 20 <u>21</u> року		

Висновок інженера відділу (сектору) охорони і захисту лісу державного лісогосподарського (лісомисливського) підприємства або представника державного спеціалізованого лісозахисного підприємства щодо необхідності здійснення лісозахисних чи інших заходів з поліпшення санітарного стану лісів за результатами огляду санітарного стану лісової ділянки: потребує СРВ

_____ Інженер ОЗЛ _____ (посада)	<u>[підпис]</u> (підпис)	<u>М.В. Остапчук</u> (ініціали та прізвище)
<u>03 06</u> 20 <u>21</u> року		

ПОВІДОМЛЕННЯ
про появу ознак погіршення санітарного стану лісових насаджень

Житомирська обл.
(Автономна Республіка Крим, область)
ДП «Городницьке ЛГ»
(найменування власника лісів, постійного лісокористувача)

Лісництво Кленівське урочище квартал № 55
виділ № 5 ділянка № площа 4,4 гектарів

Таксаційна характеристика насадження

Склад 90% 16n, вік 47 років, бонітет 1, середній діаметр 24 сантиметрів, середня висота 18 метрів, повнота 0,8, тип лісу В2ПС, рельєф, експозиція, ґрунт, підріст, підлісок

Лісопатологічна характеристика насадження

Вид пошкодження насадження (лісова пожежа, буревій, сніголам, обледеніння, відмирання та всихання дерев, захаращеність, об'їдання шкідниками хвої/листя, наявність гусені, масовий літ метеликів, опадання хвої/листя, відлущення кори на стовбурах та інші ознаки, не характерні для нормального стану дерев) відмирання та всихання дерев

Ступінь пошкодження, ураження: середнє
(поодинокі, слабке, середнє, сильне)

Вид розподілу пошкоджених дерев: груповий
(поодинокі, груповий, куртинний)

Обсяг ушкодженої деревини на 1 гектарі (окомірно) 15 куб. метрів, у тому числі сухостійної 10 куб. метрів

Ознаки погіршення стану лісових насаджень виявив:

посада	(підпис)	(ініціали та прізвище)
7 05 2021 року		
лісничий (помічник лісничого)	(підпис)	Матвійчук О.В. (ініціали та прізвище)
7 05 2021 року		

Висновок інженера відділу (сектору) охорони і захисту лісу державного лісогосподарського (лісомисливського) підприємства або представника державного спеціалізованого лісозахисного підприємства щодо необхідності здійснення лісозахисних чи інших заходів з поліпшення санітарного стану лісів за результатами огляду санітарного стану лісової ділянки: не потребує СРВ

Інженер ОЗЛ	(підпис)	М.В. Оганішук
(посада)		(ініціали та прізвище)
03 06 2021 року		

ПОВІДОМЛЕННЯ
про появу ознак погіршення санітарного стану лісових насаджень

Житомирська обл.
(Автономна Республіка Крим, область)
ДП «Городницьке ЛГ»
(найменування власника лісів, постійного лісокористувача)

Лісництво Кленівське _____ урочище _____ квартал № 58
виділ № 3 ділянка № 1 площа 3.0 гектарів

Таксаційна характеристика насадження

Склад Яс/Бк, вік/років 100, бонітет 1, середній діаметр 36 сантиметрів, середня висота 29 метрів, повнота 0.6, тип лісу В4Д1.1, рельєф _____, експозиція _____, ґрунт _____, підріст _____, підлісок _____

Лісопатологічна характеристика насадження

Вид пошкодження насадження (лісова пожежа, буревій, сніголам, обледеніння, відмирання та всихання дерев, захаращеність, об'їдання шкідниками хвої/листя, наявність гусені, масовий літ метеликів, опадання хвої/листя, відлущення кори на стовбурах та інші ознаки, не характерні для нормального стану дерев) _____
відмирання та всихання дерев _____

Ступінь пошкодження, ураження: _____ середнє _____
(поодинокі, слабке, середнє, сильне)

Вид розподілу пошкоджених дерев: _____ груповий _____
(поодинокі, груповий, куртинний)

Обсяг ушкодженої деревини на 1 гектарі (окомірно) 20 куб. метрів, у тому числі сухостійної 12 куб. метрів

Ознаки погіршення стану лісових насаджень виявив:

<u>м.р. лісу</u> (посада)	<u>Григор</u> (підпис)	<u>Матвійчук Ю.М.</u> (ініціали та прізвище)
<u>5 05 2021</u> року		
<u>М.В. Остапчук</u> (лісничий (помічник лісничого))	<u>Матвійчук</u> (підпис)	<u>Матвійчук О.В.</u> (ініціали та прізвище)
<u>5 05 2021</u> року		

Висновок інженера відділу (сектору) охорони і захисту лісу державного лісогосподарського (лісомисливського) підприємства або представника державного спеціалізованого лісозахисного підприємства щодо необхідності здійснення лісозахисних чи інших заходів з поліпшення санітарного стану лісів за результатами огляду санітарного стану лісової ділянки: попередити СРВ

_____ Інженер ОЗЛ _____ (посада)	<u>Савчук</u> (підпис)	<u>М.В. Остапчук</u> (ініціали та прізвище)
<u>03 06 2021</u> року		

ПОВІДОМЛЕННЯ
про появу ознак погіршення санітарного стану лісових насаджень

Житомирська обл.

(Автономна Республіка Крим, область)

ДП «Городницьке ЛГ»

(найменування власника лісів, постійного лісокористувача)

Лісництво _____ Липинське _____ урочище _____ квартал № 20
виділ № 51 ділянка № _____ площа 0,70 гектарів

Таксаційна характеристика насадження

Склад 76% 20-10с, вік 75 років, бонітет 7, середній діаметр 40 сантиметрів,
середня висота 27 метрів, повнота 0,60, тип лісу В, ДС, рельєф _____,
експозиція _____, ґрунт _____, підріст _____, підлісок ЖУЛ

Лісопатологічна характеристика насадження

Вид пошкодження насадження (лісова пожежа, буревій, сніголам, обледеніння,
відмирання та всихання дерев, захаращеність, об'їдання шкідниками хвої/листя, наявність
гусені, масовий літ метеликів, опадання хвої/листя, відлущення кори на стовбурах та інші
ознаки, не характерні для нормального стану дерев) _____
відмирання та всихання дерев _____

Ступінь пошкодження, ураження: сильне
(поодиноке, слабе, середне, сильне)

Вид розподілу пошкоджених дерев: груповий
(поодинокий, груповий, куртинний)

Обсяг ушкодженої деревини на 1 гектарі (окомірно) 45 куб. метрів, у тому числі
сухостійної 40 куб. метрів

Ознаки погіршення стану лісових насаджень визначено.

м-р. лісу _____
(посада)

(підпис)

М. А. Мезверський
(ініціали та прізвище)

02 06 2021 року

пом ліс-го _____
(лісничий (помічник лісничого))

(підпис)

С. А. Остапчук
(ініціали та прізвище)

02 06 2021 року

Висновок інженера відділу (сектору) охорони і захисту лісу державного
лісогосподарського (лісомисливського) підприємства або представника державного
спеціалізованого лісозахисного підприємства щодо необхідності здійснення лісозахисних чи
інших заходів з поліпшення санітарного стану лісів за результатами огляду санітарного стану
лісової ділянки: _____ потребує СРВ _____

Інженер ОЗЛ _____
(посада)

(підпис)

М. В. Остапчук
(ініціали та прізвище)

03 06 2021 року

ПОВІДОМЛЕННЯ
про появу ознак погіршення санітарного стану лісових насаджень

Житомирська обл.
(Автономна Республіка Крим, область)
ДП «Городницьке ЛП»
(найменування власника лісів, постійного лісокористувача)

Лісництво _____ Липинське _____, урочище _____ квартал № 24
виділ № 15 ділянка № _____ площа 58 гектарів

Таксаційна характеристика насадження

Склад 9415n, вік 75 років, бонітет II, середній діаметр 30 сантиметрів,
середня висота 22 метрів, повнота 0.60, тип лісу В4ДС, рельєф _____,
експозиція _____, ґрунт _____, підріст 106n, підлісок ЖУЛ

Лісопатологічна характеристика насадження

Вид пошкодження насадження (лісова пожежа, буревій, сніголам, обледеніння, відмирання та всихання дерев, захаращеність, об'їдання шкідниками хвої/листя, наявність гусені, масовий літ метеликів, опадання хвої/листя, відлущення кори на стовбурах та інші ознаки, не характерні для нормального стану дерев) _____
відмирання та всихання дерев _____

Ступінь пошкодження, ураження: середнє
(поодинокі, слабке, середнє, сильне)

Вид розподілу пошкоджених дерев: груповий
(поодинокі, груповий, куртинний)

Обсяг ушкодженої деревини на 1 гектарі (окомірно) 20 куб. метрів, у тому числі сухостійної 15 куб. метрів

Ознаки погіршення стану лісових насаджень виявив:

м-р. лісу _____
(посада)
28 05 2021 року

_____ (підпис)

Ю.О. Поліщук
(ініціали та прізвище)

пом ліс-го _____
(лісничий (помічник лісничого))

_____ (підпис)

С.А. Остапчук
(ініціали та прізвище)

28 05 2021 року

Висновок інженера відділу (сектору) охорони і захисту лісу державного лісгосподарського (лісомисливського) підприємства або представника державного спеціалізованого лісозахисного підприємства щодо необхідності здійснення лісозахисних чи інших заходів з поліпшення санітарного стану лісів за результатами огляду санітарного стану лісової ділянки: _____ потребує СРВ _____

Інженер ОЗЛ _____
(посада)

_____ (підпис)

М.В. Остапчук
(ініціали та прізвище)

03 06 2021 року

ПОВІДОМЛЕННЯ
про появу ознак погіршення санітарного стану лісових насаджень

Житомирська обл.
(Автономна Республіка Крим, область)
ДП «Городницьке ЛГ»
(найменування власника лісів, постійного лісокористувача)

Лісництво _____ Липинське _____ урочище _____ квартал № 24
виділ № 27 ділянка № _____ площа 41 гектарів

Таксаційна характеристика насадження

Склад 100% + 24, вік 65 років, бонітет 1, середній діаметр 21 сантиметрів,
середня висота 24 метрів, повнота 0.70, тип лісу В2ДС, рельєф _____,
експозиція _____, ґрунт _____, підріст _____, підлісок РДЖС, КУ

Лісопатологічна характеристика насадження

Вид пошкодження насадження (лісова пожежа, буревій, сніголам, обледеніння, відмирання та всихання дерев, захаращеність, об'їдання шкідниками хвої/листя, наявність гусені, масовий літ метеликів, опадання хвої/листя, відлущення кори на стовбурах та інші ознаки, не характерні для нормального стану дерев) _____
відмирання та всихання дерев _____

Ступінь пошкодження, ураження: середнє
(поодинокі, слабке, середнє, сильне)

Вид розподілу пошкоджених дерев: груповий
(поодинокі, груповий, куртинний)

Обсяг ушкодженої деревини на 1 гектарі (окомірно) 25 куб. метрів, у тому числі сухостійної 20 куб. метрів

Ознаки погіршення стану лісових насаджень виявив:

_____ м-р. лісу _____
(посада) _____
28 05 2021 року

_____ пом ліс-го _____
(лісничий (помічник лісничого)) _____

Ю.О. Толмачевський
(ініціали та прізвище)

С.В. Остапчук
(ініціали та прізвище)

28 05 2021 року

Висновок інженера відділу (сектору) охорони і захисту лісу державного лісгосподарського (лісомисливського) підприємства або представника державного спеціалізованого лісозахисного підприємства щодо необхідності здійснення лісозахисних чи інших заходів з поліпшення санітарного стану лісів за результатами огляду санітарного стану лісової ділянки: _____ потребує СРВ _____

_____ Інженер ОЗЛ _____
(посада) _____
03 06 2021 року

М.В. Остапчук
(ініціали та прізвище)

ПОВІДОМЛЕННЯ
про появу ознак погіршення санітарного стану лісових насаджень

Житомирська обл.
(Автономна Республіка Крим, область)
ДП «Городницьке ЛГ»
(найменування власника лісів, постійного лісокористувача)

Лісництво _____ Липинське _____, урочище _____ квартал № 31
виділ № 13 ділянка № _____ площа 27 гектарів

Таксаційна характеристика насадження

Склад 56% 4 Вкл + 4, вік 50 років, бонітет I, середній діаметр 26 сантиметрів,
середня висота 21 метрів, повнота 0,70, тип лісу В4 ДС, рельєф _____,
експозиція _____, ґрунт _____, підріст _____, підлісок КЗК

Лісопатологічна характеристика насадження

Вид пошкодження насадження (лісова пожежа, буревій, сніголам, обледеніння, відмирання та всихання дерев, захаращеність, об'їдання шкідниками хвої/листя, наявність гусені, масовий літ метеликів, опадання хвої/листя, відлущення кори на стовбурах та інші ознаки, не характерні для нормального стану дерев) _____
відмирання та всихання дерев _____

Ступінь пошкодження, ураження: сильне
(поодинокі, слабке, середнє, сильне)

Вид розподілу пошкоджених дерев: груповий
(поодинокі, груповий, куртинний)

Обсяг ушкодженої деревини на 1 гектарі (окомірно) 30 куб. метрів, у тому числі сухостійної 25 куб. метрів

Ознаки погіршення стану лісових насаджень виявив:

м-р. лісу _____
(посада) _____ (підпис)
27 05 2021 року

Ю.О. Яценський
(ініціали та прізвище)

пом ліс-го _____
(лісничий (помічник лісничого)) _____ (підпис)

С.А. Остапчук
(ініціали та прізвище)

27 05 2021 року

Висновок інженера відділу (сектору) охорони і захисту лісу державного лісгосподарського (лісомисливського) підприємства або представника державного спеціалізованого лісозахисного підприємства щодо необхідності здійснення лісозахисних чи інших заходів з поліпшення санітарного стану лісів за результатами огляду санітарного стану лісової ділянки: _____ потребує СРВ _____

Інженер ОЗЛ _____
(посада) _____ (підпис)
03 06 2021 року

М.В. Остапчук
(ініціали та прізвище)

ПОВІДОМЛЕННЯ
про появу ознак погіршення санітарного стану лісових насаджень

Житомирська обл. _____
(Автономна Республіка Крим, область)
ДП «Городницьке ЛГ» _____
(найменування власника лісів, постійного лісокористувача)

Лісництво _____ Липинське _____ урочище _____ квартал № 31
виділ № 4 ділянка № _____ площа 0,60 гектарів

Таксаційна характеристика насадження

Склад 90% ІВ, вік 70 років, бонітет 7, середній діаметр 30 сантиметрів,
середня висота 25 метрів, повнота 0,60, тип лісу Вз ДС А, рельєф _____,
експозиція _____, ґрунт _____, підріст _____, підлісок _____

Лісопатологічна характеристика насадження

Вид пошкодження насадження (лісова пожежа, буревій, сніголам, обледеніння, відмирання та всихання дерев, захаращеність, об'їдання шкідниками хвої/листя, наявність гусені, масовий літ метеликів, опадання хвої/листя, відлущення кори на стовбурах та інші ознаки, не характерні для нормального стану дерев) _____
відмирання та всихання дерев _____

Ступінь пошкодження, ураження: слабке
(поодинокі, слабке, середнє, сильне)

Вид розподілу пошкоджених дерев: груповий
(поодинокий, груповий, куртинний)

Обсяг ушкодженої деревини на 1 гектарі (окомірно) 35 куб. метрів, у тому числі сухостійної 25 куб. метрів

Ознаки погіршення стану лісових насаджень виявив:

м-р. лісу _____
(посада)
27 05 2021 року

(підпис)

М.О. Політовський
(ініціали та прізвище)

пом ліс-го _____
(лісничий (помічник лісничого))

(підпис)

С.В. Остапчук
(ініціали та прізвище)

27 05 2021 року

Висновок інженера відділу (сектору) охорони і захисту лісу державного лісгосподарського (лісомисливського), підприємства або представника державного спеціалізованого лісозахисного підприємства щодо необхідності здійснення лісозахисних чи інших заходів з поліпшення санітарного стану лісів за результатами огляду санітарного стану лісової ділянки: _____ потребує СРВ _____

Інженер ОЗЛ _____
(посада)
03 06 2021 року

(підпис)

М.В. Остапчук
(ініціали та прізвище)

ПОВІДОМЛЕННЯ
про появу ознак погіршення санітарного стану лісових насаджень

Житомирська обл.
(Автономна Республіка Крим, область)
ДП «Городницьке ЛГ»
(найменування власника лісів, постійного лісокористувача)

Лісництво _____ Липинське _____ урочище _____ квартал № 31
виділ № 5 ділянка № _____ площа 10 гектарів

Таксаційна характеристика насадження

Склад 99% бер. + ос., вік 70 років, бонітет 7, середній діаметр 30 сантиметрів,
середня висота 25 метрів, повнота 960, тип лісу В3ДСХ, рельєф _____,
експозиція _____, ґрунт _____, підріст 100%, підлісок РДМ

Лісопатологічна характеристика насадження

Вид пошкодження насадження (лісова пожежа, буревій, сніголам, обледеніння, відмирання та всихання дерев, захаращеність, об'їдання шкідниками хвої/листя, наявність гусені, масовий літ метеликів, опадання хвої/листя, відлущення кори на стовбурах та інші ознаки, не характерні для нормального стану дерев) _____
відмирання та всихання дерев _____

Ступінь пошкодження, ураження: середнь
1/8 (поодинокі, слабке, середнє, сильне)

Вид розподілу пошкоджених дерев: поодинокі
(поодинокі, груповий, куртинний)

Обсяг ушкодженої деревини на 1 гектарі (окомірно) 20 куб. метрів, у тому числі сухостійної 15 куб. метрів

Ознаки погіршення стану лісових насаджень виявив:

м-р. лісу _____
(посада) _____, (підпис) _____
27 05 2021 року

Г.О. Колеснік
(ініціали та прізвище)

пом ліс-го _____
(лісничий (помічник лісничого)) _____, (підпис) _____

С.А. Остапчук
(ініціали та прізвище)

27 05 2021 року

Висновок інженера відділу (сектору) охорони і захисту лісу державного лісгосподарського (лісомисливського) підприємства або представника державного спеціалізованого лісозахисного підприємства щодо необхідності здійснення лісозахисних чи інших заходів з поліпшення санітарного стану лісів за результатами огляду санітарного стану лісової ділянки: _____ потребує СРВ _____

Інженер ОЗЛ _____
(посада) _____, (підпис) _____
03 06 2021 року

М.В. Остапчук
(ініціали та прізвище)

ПОВІДОМЛЕННЯ
про появу ознак погіршення санітарного стану лісових насаджень

Житомирська обл.

(Автономна Республіка Крим, область)

ДП «Городницьке ЛГ»

(найменування власника лісів, постійного лісокористувача)

Лісництво _____ Липинське _____ урочище _____ квартал № 51
виділ № 20 ділянка № _____ площа 15,5 гектарів

Таксаційна характеристика насадження

Склад 104+5m+2j, вік 65 років, бонітет I, середній діаметр 22 сантиметрів,
середня висота 23 метрів, повнота 0,70, тип лісу В3ДС, рельєф _____,
експозиція _____, ґрунт _____, підріст _____, підлісок _____

Лісопатологічна характеристика насадження

Вид пошкодження насадження (лісова пожежа, буревій, сніголам, обледеніння,
відмирання та всихання дерев, захаращеність, об'їдання шкідниками хвої/листя, наявність
гусені, масовий літ метеликів, опадання хвої/листя, відлущення кори на стовбурах та інші
ознаки, не характерні для нормального стану дерев) _____
відмирання та всихання дерев _____

Ступінь пошкодження, ураження: середнє
(поодинокі, слабке, середнє, сильне)

Вид розподілу пошкоджених дерев: груповий
(поодинокі, груповий, куртинний)

Обсяг ушкодженої деревини на 1 гектарі (окомірно) 15 куб. метрів, у тому числі
сухостійної 10 куб. метрів

Ознаки погіршення стану лісових насаджень виявив:

м-р. лісу _____
(посада)

25 05 2021 року

пом ліс-го _____
(лісничий (помічник лісничого))

25 05 2021 року

(підпис)

О.О. Мисюк
(ініціали та прізвище)

(підпис)

С.А. Орманік
(ініціали та прізвище)

Висновок інженера відділу (сектору) охорони і захисту лісу державного
лісгосподарського (лісомисливського) підприємства або представника державного
спеціалізованого лісозахисного підприємства щодо необхідності здійснення лісозахисних чи
інших заходів з поліпшення санітарного стану лісів за результатами огляду санітарного стану
лісової ділянки: _____ потребує СРВ

Інженер ОЗЛ _____
(посада)

03 06 2021 року

(підпис)

М.В. Остапчук
(ініціали та прізвище)

ПОВІДОМЛЕННЯ
про появу ознак погіршення санітарного стану лісових насаджень

Житомирська обл.
(Автономна Республіка Крим, область)
ДП «Городницьке ЛГ»
(найменування власника лісів, постійного лісокористувача)

Лісництво _____ Липинське _____, урочище _____ квартал № 51
виділ № 29 ділянка № _____ площа 6,6 гектарів

Таксаційна характеристика насадження

Склад 109, вік 65 років, бонітет I, середній діаметр 24 сантиметрів,
середня висота 22 метрів, повнота 0,40, тип лісу В3ДС, рельєф _____,
експозиція _____, ґрунт _____, підріст _____, підлісок _____

Лісопатологічна характеристика насадження

Вид пошкодження насадження (лісова пожежа, буревій, сніголам, обледеніння, відмирання та всихання дерев, захаращеність, об'їдання шкідниками хвої/листя, наявність гусені, масовий літ метеликів, опадання хвої/листя, відлущення кори на стовбурах та інші ознаки, не характерні для нормального стану дерев) _____
відмирання та всихання дерев _____

Ступінь пошкодження, ураження: середнє
(поодинокі, слабке, середнє, сильне)

Вид розподілу пошкоджених дерев: поодинокі
(поодинокі, груповий, куртинний)

Обсяг ушкодженої деревини на 1 гектарі (окомірно) 25 куб. метрів, у тому числі сухостійної 20 куб. метрів

Ознаки погіршення стану лісових насаджень виявив:

_____ м-р. лісу _____
(посада) _____ (підпис) О.О. Лисюк
(ініціали та прізвище)
25 05 2021 року

_____ пом ліс-го _____
(лісничий (помічник лісничого)) _____ (підпис) С.А. Остапчук
(ініціали та прізвище)

25 05 2021 року

Висновок інженера відділу (сектору) охорони і захисту лісу державного лісгосподарського (лісомисливського) підприємства або представника державного спеціалізованого лісозахисного підприємства щодо необхідності здійснення лісозахисних чи інших заходів з поліпшення санітарного стану лісів за результатами огляду санітарного стану лісової ділянки: _____ потребує СРВ _____

_____ Інженер ОЗЛ _____
(посада) _____ (підпис) М.В. Остапчук
(ініціали та прізвище)
03 06 2021 року

ПОВІДОМЛЕННЯ
про появу ознак погіршення санітарного стану лісових насаджень

Житомирська обл.
(Автономна Республіка Крим, область)
ДП «Городницьке ЛГ»
(найменування власника лісів, постійного лісокористувача)

Лісництво _____ Липинське _____ урочище _____ квартал № 52
виділ № 58 ділянка № _____ площа 1,6 гектарів

Таксаційна характеристика насадження

Склад 100% + бп, вік 15 років, бонітет І, середній діаметр 32 сантиметрів,
середня висота 26 метрів, повнота 0,60, тип лісу В3ДС.д, рельєф _____,
експозиція _____, ґрунт _____, підріст _____, підлісок РДМ

Лісопатологічна характеристика насадження

Вид пошкодження насадження (лісова пожежа, буревій, сніголам, обледеніння, відмирання та всихання дерев, захаращеність, об'їдання шкідниками хвої/листя, наявність гусені, масовий літ метеликів, опадання хвої/листя, відлущення кори на стовбурах та інші ознаки, не характерні для нормального стану дерев) _____
відмирання та всихання дерев _____

Ступінь пошкодження, ураження: середнє
(поодинокі, слабке, середнє, сильне)

Вид розподілу пошкоджених дерев: груповий
(поодинокі, груповий, куртинний)

Обсяг ушкодженої деревини на 1 гектарі (окомірно) 30 куб. метрів, у тому числі сухостійної 25 куб. метрів

Ознаки погіршення стану лісових насаджень виявив:

м-р. лісу _____ (посада) _____ (підпис) В.А. Хрущ (ініціали та прізвище)
02 06 2021 року

пом ліс-го _____ (лісничий (помічник лісничого)) _____ (підпис) С.А. Остапчук (ініціали та прізвище)

02 06 2021 року

Висновок інженера відділу (сектору) охорони і захисту лісу державного лісгосподарського (лісомисливського) підприємства або представника державного спеціалізованого лісозахисного підприємства щодо необхідності здійснення лісозахисних чи інших заходів з поліпшення санітарного стану лісів за результатами огляду санітарного стану лісової ділянки: _____ потребує СРВ _____

Інженер ОЗЛ _____ (посада) _____ (підпис) М.В. Остапчук (ініціали та прізвище)
03 06 2021 року

ПОВІДОМЛЕННЯ
про появу ознак погіршення санітарного стану лісових насаджень

Житомирська обл. _____
(Автономна Республіка Крим, область)
ДП «Городницьке ЛП» _____
(найменування власника лісів, постійного лісокористувача)

Лісництво _____ Липинське _____ урочище _____ квартал № 59
виділ № 2 ділянка № 1 площа 6,0 гектарів

Таксаційна характеристика насадження

Склад 106, вік 70 років, бонітет I, середній діаметр 28 сантиметрів,
середня висота 25 метрів, повнота 0,70, тип лісу ВзДСХ, рельєф _____,
експозиція _____, ґрунт _____, підріст 100%, підлісок РДМ

Лісопатологічна характеристика насадження

Вид пошкодження насадження (лісова пожежа, буревій, сніголам, обледеніння, відмирання та всихання дерев, захаращеність, об'їдання шкідниками хвої/листя, наявність гусені, масовий літ метеликів, опадання хвої/листя, відлущення кори на стовбурах та інші ознаки, не характерні для нормального стану дерев) _____
відмирання та всихання дерев _____

Ступінь пошкодження, ураження: середнє
(поодинокі, слабке, середнє, сильне)

Вид розподілу пошкоджених дерев: груповий
(поодинокі, груповий, куртинний)

Обсяг ушкодженої деревини на 1 гектарі (окомірно) 20 куб. метрів, у тому числі сухостійної 15 куб. метрів

Ознаки погіршення стану лісових насаджень виявив:

м-р. лісу _____ (посада) _____ (підпис) В.А. Криш (ініціали та прізвище)
02 06 2021 року

пом ліс-го _____ (лісничий (помічник лісничого)) _____ (підпис) С.А. Остапчук (ініціали та прізвище)
02 06 2021 року

Висновок інженера відділу (сектору) охорони і захисту лісу державного лісгосподарського (лісомисливського) підприємства або представника державного спеціалізованого лісозахисного підприємства щодо необхідності здійснення лісозахисних чи інших заходів з поліпшення санітарного стану лісів за результатами огляду санітарного стану лісової ділянки: _____ потребує СРВ _____

Інженер ОЗЛ _____ (посада) _____ (підпис) М.В. Остапчук (ініціали та прізвище)
03 06 2021 року

ПОВІДОМЛЕННЯ
про появу ознак погіршення санітарного стану лісових насаджень

Житомирська

(Автономна Республіка Крим, область)

ДП Городницьке ЛГ

(найменування власника лісів, постійного лісокористувача)

Лісництво Червоновольське врочище _____ квартал № 18
виділ № 8 ділянка № 1 площа 2.8 гектарів

Таксаційна характеристика насадження

Склад 50% Бк 18% + 9% вік 16 років, бовіст 1, середній діаметр 32 сантиметрів, середня висота 27 метрів, повнота 67 тип лісу В3 ДСА, рельєф _____, експозиція _____, ґрунт _____, підріст _____, підлісок _____

Лісопатологічна характеристика насадження

Вид пошкодження випадковий лісовий пожежа, буревій, сніголам, обледеніння, відмирання та всихання дерев, захаращеність, об'їдання шкідниками хвої/листя, наявність гусені, масовий літ метеликів, опадання хвої/листя, відлущення кори на стовбурах та інші ознаки, не характерні для нормального стану дерев)

випадковий і відмирання дерев

Ступінь пошкодження, ураження: середнє
(поодинокі, слабке, середнє, сильне)

Вид розподілу пошкоджених: поодинокий
(поодинокий, груповий, куртинний)

Обсяг ушкодженої деревини на 1 гектарі (окомірно) 40 куб. метрів, у тому числі сухостійної 25 куб. метрів

Ознаки погіршення стану лісових насаджень виявив:

м. лісн
(посада)
13 05 2021 року

[підпис]
(підпис)

Крук О.Ю
(ініціали та прізвище)

лісничий
(лісничий (помічник лісничого))

[підпис]
(підпис)

Шалобла І.В.
(ініціали та прізвище)

14 05 2021 року

Висновок інженера відділу (сектору) охорони і захисту лісу державного лісгосподарського (лісогосподарського) підприємства або представника державного спеціалізованого лісозахисного підприємства щодо необхідності здійснення лісозахисних чи інших заходів з поліпшення санітарного стану лісів за результатами огляду санітарного стану лісової ділянки: потрібно СРВ

інженер ОЗЛ
(посада)

[підпис]
(підпис)

М.В. Остапчук
(ініціали та прізвище)

09 06 2021 року

ПОВІДОМЛЕННЯ
про появу ознак погіршення санітарного стану лісових насаджень

Житомирська
(Автономна Республіка Крим, область)

ДП Городничьке ЛГ

(найменування власника лісів, постійного лісокористувача)

Лісництво Червоновольське урочище _____ квартал № 17
виділ № 28 ділянка № 1 площа 3,3 гектарів

Таксаційна характеристика насадження

Склад ХС2БнД вік 57 років, бовіт 18, середній діаметр 28 сантиметрів, середня висота 24 метрів, повнота 0,8, тип лісу В2ДС, рельєф _____, експозиція _____, ґрунт _____, підріст _____, підлісок _____

Лісоматологічна характеристика насадження

Вид пошкодження насадження (лісова пожежа, буревій, сніголам, обледеніння, відмирання та всихання дерев, захаращеність, об'їдання шкідниками хвої/листя, наявність гусені, масовий літ метеликів, опадання хвої/листя, відлущення кори на стовбурах та інші ознаки, не характерні для нормального стану дерев) _____

всихання і відмирання дерев

Ступінь пошкодження, ураження: середнє
(поодинокі, слабке, середнє, сильне)

Вид розподілу пошкоджених дерев: куртинний
(поодинокий, груповий, куртинний)

Обсяг ушкодженої деревини на 1 гектарі (окомірно) 50 куб. метрів, у тому числі сухостійної 35 куб. метрів

Ознаки погіршення стану лісових насаджень виникли:

М. МСУ
(посада)
22 03 2021 року

Лісничий
(лісничий (помічник лісничого))

26 03 2021 року

[підпис]
(підпис)
[підпис]
(підпис)

Крух О.Ю
(ініціали та прізвище)

Шалова І.В
(ініціали та прізвище)

Висновок інженера відділу (сектору) охорони і захисту лісу державного лісгосподарського (лісомисливського) підприємства або представника державного спеціалізованого лісозахисного підприємства щодо необхідності здійснення лісозахисних чи інших заходів з поліпшення санітарного стану лісів за результатами огляду санітарного стану лісової ділянки: потребує СРВ

Інженер ОЗЛ
(посада)
09 06 2021 р.

[підпис]
(підпис)

М.В. Остапчук
(ініціали та прізвище)

ПОВІДОМЛЕННЯ
про появу ознак погіршення санітарного стану лісових насаджень

Житомирська
(Автономна Республіка Крим, область)

ДП Городницьке ЛГ
(найменування власника лісів, постійного лісокористувача)

Лісництво Червоновольське урочище _____ квартал № 19
виділ № 11 ділянка № _____ площа 1,9 гектарів

Таксаційна характеристика насадження

Склад Б, Ч, Ос, С вік 81 років, бовіт 1, середній діаметр 30 сантиметрів, середня висота 21 метрів, повнота 0,8, тип лісу Вз, ВСА, рельєф _____, експозиція _____, ґрунт _____, підріст _____, підлісок _____

Лісопатологічна характеристика насадження

Вид пошкодження висихання (лісова пожежа, буревій, сніголам, обледеніння, відмирання та всихання дерев, захаращеність, об'їдання шкідниками хвої/листя, наявність гусені, масовий літ метеликів, опадання хвої/листя, відлущення кори на стовбурах та інші ознаки, не характерні для нормального стану дерев)

висихання з відмиранням дерев

Ступінь пошкодження, ураження: середнє
(поодинокі, слабке, середнє, сильне)

Вид розподілу пошкоджених дерев: куртинний
(поодинокий, груповий, куртинний)

Обсяг ушкодженої деревини на 1 гектарі (окомірно) 35 куб. метрів, у тому числі сухостійної 20 куб. метрів

Ознаки погіршення стану лісових насаджень виявив:

М. С. С.
(посада)
13 05 2021 року

М. С. С.
(лісничий (помічник лісничого))

[підпис]
(підпис)

К. М. П. Ю.
(ініціали та прізвище)

[підпис]
(підпис)

Шпобла І. В.
(ініціали та прізвище)

14 05 2021 року

Висновок інженера відділу (сектору) охорони і захисту лісу державного лісогосподарського (лісопромислового) підприємства або представника державного спеціалізованого лісозахисного підприємства щодо необхідності здійснення лісозахисних чи інших заходів з поліпшення санітарного стану лісів за результатами огляду санітарного стану лісової ділянки: потребувє СРВ

Інженер О. З. І.
(посада)

[підпис]
(підпис)

М. В. Остапчук
(ініціали та прізвище)

09 06 2021 р.

ПОВІДОМЛЕННЯ

про появу ознак погіршення санітарного стану лісових насаджень

Житомирська

(Автономна Республіка Крим, область)

ДП Городницьке ЛП

(найменування власника лісів, постійного лісокористувача)

Лісництво Червоновольське врочище _____ квартал № 19
виділ № 24 ділянка № _____ площа 4.1 гектарів

Таксаційна характеристика насадження

Склад С11Б+Д1 вік 62 років, бовіт 14, середній діаметр 28 сантиметрів, середня висота 25 метрів, повнота 0.7, тип лісу Вз ДСА, рельєф _____, експозиція _____, ґрунт _____, підріст _____, підлісок _____

Лісоматодотізна характеристика насадження

Вид пошкодження: висихання (лісова пожежа, буревій, сніголам, обледеніння, відмирання та всихання дерев, захворюєність, об'їдання шкідниками хвої/листя, наявність гусені, масовий літ метеликів, опилання хвої/листя, відлущення кори на стовбурах та інші ознаки, не характерні для нормального стану дерев)

висихання з відмиранням дерев

Ступінь пошкодження, ураження: середнє
(поодинокі, слабке, середнє, сильне)

Вид розподілу пошкодження: куртинний
(поодинокі, групові, куртинний)

Обсяг ушкодженої деревини на 1 гектарі (окомірно) 45 куб. метрів, у тому числі сухостійної 30 куб. метрів

Ознаки погіршення стану лісових насаджень виявив:

м. Лісу
(посада)
13 05 2021 року

лісничий
(лісничий (помічник лісничого))

[підпис]
(підпис)

Крук О.О.
(ініціали та прізвище)

Шпобла І.В.
(ініціали та прізвище)

14 05 2021 року

Висновок інженера відділу (сектору) охорони і захисту лісу державного лісгосподарського (лісогосподарського) підприємства або представника державного спеціалізованого лісозахисного підприємства щодо необхідності здійснення лісозахисних чи інших заходів з поліпшення санітарного стану лісів за результатами огляду санітарного стану лісової ділянки: потребує СРВ

інженер ОЗА
(посада)

[підпис]
(підпис)

М.В. Остапчук
(ініціали та прізвище)

09 06 2021 р.

ПОВІДОМЛЕННЯ
про появу ознак погіршення санітарного стану лісових насаджень

Житомирська
(Автономна Республіка Крим, область)

ДП Городничьке ЛГ

(найменування власника лісів, постійного лісокористувача)

Лісництво Червоновольське урочище _____ квартал № 30
виділ № 37 ділянка № 1 площа 4,2 гектарів

Таксаційна характеристика насадження

Склад 4,25 Береза вік 56 років, бонітет 1А, середній діаметр 30 сантиметрів, середня висота 24 метрів, повнота 0,7, тип лісу ВзДСА, рельєф _____, експозиція _____, ґрунт _____, підріст _____, підлісок _____

Лісопатологічна характеристика насадження

Вид пошкодження висихання (лісова пожежа, буревій, сніголам, обледеніння, відмирання та всихання дерев, зараженість, об'їдання шкідниками хвої/листя, наявність гусені, масовий літ метеликів, опадання хвої/листя, відлущення кори на стовбурах та інші ознаки, не характерні для нормального стану дерев) _____

висихання з воднярними деревами

Ступінь пошкодження, ураження: середнє
(поодинокі, слабке, середнє, сильне)

Вид розподілу пошкоджених дерев: куртинний
(поодинокі, груповий, куртинний)

Обсяг ушкодженої деревини на 1 гектарі (окомірно) 30 куб. метрів, у тому числі сухостійної 10 куб. метрів

Ознаки погіршення стану лісових насаджень виявив:

м. Лісу
(посада)
22 03 2021 року

(підпис)

Антонієв О.В.
(ініціали та прізвище)

Лісничий
(лісничий (помічник лісничого))

(підпис)

Шаров І.В.
(ініціали та прізвище)

26 03 2021 року

Висновок інженера відділу (сектору) охорони і захисту лісу державного лісгосподарського (лісогосподарського) підприємства або представника державного спеціалізованого лісозахисного підприємства щодо необхідності здійснення лісозахисних чи інших заходів з поліпшення санітарного стану лісів за результатами огляду санітарного стану лісової ділянки: потребує СРВ

Інгенер ОЗЛ
(посада)
09 06 2021 року

(підпис)

М.В.Остапчук
(ініціали та прізвище)

ПОВІДОМЛЕННЯ
про появу ознак погіршення санітарного стану лісових насаджень

Житомирська

(Автономна Республіка Крим, область)

ДП Городницьке ЛГ

(найменування власника лісів, постійного лісокористувача)

Лісництво Червоновольське врочище _____ квартал № 34
виділ № 24 ділянка № _____ площа 2,1 гектарів

Таксаційна характеристика насадження

Склад 8С 10Д 1Б 1В вік 46 років, бовву 1А середній діаметр 28 сантиметрів, середня висота 21 метрів, повнота 91, тип лісу Вз ДСА, рельєф _____, експозиція _____, ґрунт _____, підріст _____, підлісок _____

Лісопатологічна характеристика насадження

Вид пошкодження загибання (лісова пожежа, буревій, сніголам, обледеніння, відмирання та всихання дерев, захворюєність, об'їдання шкідниками хвої/листя, наявність гусені, масовий літ метеликів, опадання хвої/листя, відлущення кори на стовбурах та інші ознаки, не характерні для нормального стану дерев)

висихання з відмиранням дерев

Ступінь пошкодження, ураження середнє
(поодинокі, слабке, середнє, сильне)

Вид розподілу пошкодження куртинний
(поодинокий, груповий, куртинний)

Обсяг ушкодженої деревини на 1 гектарі (окомірно) 20 куб. метрів, у тому числі сухостійної 15 куб. метрів

Ознаки погіршення стану лісових насаджень виявив:

М. Лісу
(посада) _____ (підпис)

15 05 2021 року

Лісничий
(лісничий (помічник лісничого) _____ (підпис)

14 05 2021 року

Остапчук А.А.
(ініціали та прізвище)

Шалобан І.В.
(ініціали та прізвище)

Висновок інженера відділу (сектору) охорони і захисту лісу державного лісгосподарського (лісокористувачського) підприємства або представника державного спеціалізованого лісозахисного підприємства щодо необхідності здійснення лісозахисних чи інших заходів з поліпшення санітарного стану лісів за результатами огляду санітарного стану лісової ділянки: потребує СРВ

Інженер ОЗЛ
(посада) _____ (підпис)

09 06 2021 р.

М.В. Остапчук
(ініціали та прізвище)

ПОВІДОМЛЕННЯ
про появу ознак погіршення санітарного стану лісових насаджень

Житомирська

(Автономна Республіка Крим, область)

ДП Городницьке ЛГ

(найменування власника лісів, постійного лісокористувача)

Лісництво Червоновольське урочище _____ квартал № 42
виділ № 24 ділянка № 1 площа 0,6 гектарів

Таксаційна характеристика насадження

Склад С. Сі. Б. Д. Р. В. К. вік 58 років, бонітет 12, середній діаметр 28 сантиметрів, середня висота 24 метрів, повнота 0,6, тип лісу В. Д. С., рельєф _____, експозиція _____, ґрунт _____, підріст _____, підлісок _____

Лісопатологічна характеристика насадження

Вид пошкодження висихання лісових дерев (пожежа, буревій, сніголам, обледеніння, відмирання та всихання дерев, захворюєність, об'їдання шкідниками хвої/листя, наявність гусені, масовий літ метеликів, опилиння хвої/листя, відлущення кори на стовбурах та інші ознаки, не характерні для нормального стану дерев)

висихання з відмиранням дерев

Ступінь пошкодження, ураження середи 0
(поодинокі, слабке, середнє, сильне)

Вид розподілу пошкодження куртинний
(поодинокий, груповий, куртинний)

Обсяг ушкодженої деревини на 1 гектарі (окомірно) 10 куб. метрів, у тому числі сухостійної 5 куб. метрів

Ознаки погіршення стану лісових насаджень виявив:

М. Ліс
(посада)
13 05 2021 року

Лісничий
(лісничий (помічник лісничого))

14 05 2021 року

Лісничий
(підпис)

Лісничий
(підпис)

Томішук М.М.
(ініціали та прізвище)

Шибані І.В.
(ініціали та прізвище)

Висновок інженера відділу (сектору) охорони і захисту лісу державного лісгосподарського (лісогосподарського) підприємства або представника державного спеціалізованого лісозахисного підприємства щодо необхідності здійснення лісозахисних чи інших заходів з поліпшення санітарного стану лісів за результатами огляду санітарного стану лісової ділянки: погрібати С.Р.В.

Інженер 031
(посада)

09 06 2021 року

Інженер
(підпис)

М.В. Остапчук
(ініціали та прізвище)

ПОВІДОМЛЕННЯ
про появу ознак погіршення санітарного стану лісових насаджень

Житомирська
(Автономна Республіка Крим, область)

ДП Городницьке ЛГ
(найменування власника лісів, постійного лісокористувача)

Лісництво Червоновольське врочище _____ квартал № 42
виділ № 43 ділянка № 1 площа 0,6 гектарів

Таксаційна характеристика насадження

663Бп. кл. + Д
Склад _____, вік 57 років, бовит 1А, середній діаметр 30 сантиметрів, середня висота 24 метрів, повнота 0,7, тип лісу В2ДЕ, рельєф _____, експозиція _____, ґрунт _____, підріст _____, підлісок _____

Лісопатологічна характеристика насадження

Вид пошкодження насадження: висохлі дерева (пожежа, буревій, сніголам, обледеніння, відмирання та всихання дерев, захворюєність, об'їдання шкідниками хвої/листя, наявність гусені, масовий літ метеликів, опадання хвої/листя, відлущення кори на стовбурах та інші ознаки, не характерні для нормального стану дерев)

висихання і відмирання дерев

Ступінь пошкодження, ураження: середнє
(поодинокі, слабке, середнє, сильне)

Вид розподілу пошкодження: куртинний
(поодинокі, груповий, куртинний)

Обсяг ушкодженої деревини на 1 гектарі (окомірно) 20 куб. метрів, у тому числі сухостійної 15 куб. метрів

Ознаки погіршення стану лісових насаджень визив:

м. лісу
(посада)
14 05 2021 року

лісничий
(лісничий (помічник лісничого))

15 05 2021 року

[підпис]
(підпис)
[підпис]
(підпис)

Поткінчук М.М.
(ініціали та прізвище)

Шаталов І.В.
(ініціали та прізвище)

Висновок інженера відділу (сектору) охорони і захисту лісу державного лісгосподарського (лісогосподарського) підприємства або представника державного спеціалізованого лісозахисного підприємства щодо необхідності здійснення лісозахисних чи інших заходів з поліпшення санітарного стану лісів за результатами огляду санітарного стану лісової ділянки: потребує СРВ

інженер ОЗП
(посада)

09 06 2021

[підпис]
(підпис)

М.В. Остапчук
(ініціали та прізвище)

ПОВІДОМЛЕННЯ
про появу ознак погіршення санітарного стану лісових насаджень

Житомирська

(Автономна Республіка Крим, область)

ДП Городницьке ЛП

(найменування власника лісів, постійного лісокористувача)

Лісництво Червоновольське урочище _____ квартал № 43
виділ № 42 ділянка № 1 площа 0.4 гектарів

Таксаційна характеристика насадження

Склад Вяз 3 Бук 1 вік 31 років, бовит 1, середній діаметр 28 сантиметрів, середня висота 23 метрів, повнота 0.6, тип лісу С. П. С., рельєф _____, експозиція _____, ґрунт _____, підріст _____, підлісок _____

Лісопатологічна характеристика насадження

Вид пошкодження висихання (лисова пожежа, буревій, сніголам, обледеніння, відмирання та всихання дерев, захаращеність, об'їдання шкідниками хвої/листя, наявність гусені, масовий літ метеликів, опадання хвої/листя, відлущення кори на стовбурах та інші ознаки, не характерні для нормального стану дерев)

висихання і відмирання дерев

Ступінь пошкодження, ураження середнє
(поодинокі, слабке, середнє, сильне)

Вид розподілу пошкоджених дерев куртинний
(поодинокий, груповий, куртинний)

Обсяг ушкодженої деревини на 1 гектарі (окомірно) 15 куб. метрів, у тому числі сухостійної 10 куб. метрів

Ознаки погіршення стану лісових насаджень виявив:

<u>М. Лісу</u> (посада)	<u>Шуповий</u> (підпис)	<u>Шоповий М. М.</u> (ініціали та прізвище)
<u>13 05 2021</u> року		
<u>лісничий</u> (лісничий (помічник лісничого))	<u>Ш.</u> (підпис)	<u>Шоповий І. В.</u> (ініціали та прізвище)
<u>14 05 2021</u> року		

Висновок інженера відділу (сектору) охорони і захисту лісу державного лісгосподарського (лісогосподарського) підприємства або представника державного спеціалізованого лісозахисного підприємства щодо необхідності здійснення лісозахисних чи інших заходів з поліпшення санітарного стану лісів за результатами огляду санітарного стану лісової ділянки: потребує СРВ

<u>інженер ОЗЛ</u> (посада)	<u>О.</u> (підпис)	<u>М. В. Шоповий</u> (ініціали та прізвище)
<u>09 06 2021</u> року		

ПОВІДОМЛЕННЯ
про появу ознак погіршення санітарного стану лісових насаджень

Житомирська

(Автономна Республіка Крим, область)

ДП Городницьке ЛГ

(найменування власника лісів, постійного лісокористувача)

Лісництво Червоновольське урочище _____ квартал № 45
виділ № 24 ділянка № 1 площа 8,0 гектарів

Таксаційна характеристика насадження

Склад 10з10з15л10с+Вла, вік 56 років, бонітет 1, середній діаметр 30 сантиметрів, середня висота 21 метрів, повнота 0,9, тип лісу ВзДСА, рельєф _____, експозиція _____, ґрунт _____, підріст _____, підлісок _____

Лісопатологічна характеристика насадження

Вид пошкодження насадження (лісова пожежа, буревій, сніголам, обледеніння, відмирання та всихання дерев, захаращеність, об'їдання шкідниками хвої/листя, наявність гусені, масовий літ метеликів, опадання хвої/листя, відлущення кори на стовбурах та інші ознаки, не характерні для нормального стану дерев) _____

Висихання з відмиранням дерев

Ступінь пошкодження, ураження _____ середнє _____
(поодинокі, слабке, середнє, сильне)

Вид розподілу пошкоджених дерев _____ куртинний _____
(поодинокі, груповий, куртинний)

Обсяг ушкодженої деревини на 1 гектарі (окомірно) 20 куб. метрів, у тому числі сухостійної 15 куб. метрів

Ознаки погіршення стану лісових насаджень виявив:

<u>М. М. С.</u> (посада)	<u>А. П. С.</u> (підпис)	<u>Коржевський А. В.</u> (ініціали та прізвище)
<u>19 03 2021</u> року		
<u>М. С. М. Ш.</u> (лісничий (помічник лісничого))	<u>М. С. М. Ш.</u> (підпис)	<u>Шановні І. В.</u> (ініціали та прізвище)
<u>25 03 2021</u> року		

Висновок інженера відділу (сектору) охорони і захисту лісу державного лісогосподарського (лісогосподарського) підприємства або представника державного спеціалізованого лісозахисного підприємства щодо необхідності здійснення лісозахисних чи інших заходів з поліпшення санітарного стану лісів за результатами огляду санітарного стану лісової ділянки: потребує СРВ

<u>Інженер 031</u> (посада)	<u>С. С. С.</u> (підпис)	<u>М. В. Остапчук</u> (ініціали та прізвище)
<u>09 06 2021</u> року		

ПОВІДОМЛЕННЯ
про появу ознак погіршення санітарного стану лісових насаджень

Житомирська

(Автономна Республіка Крим, область)

ДП Городницьке ЛГ

(найменування власника лісів, постійного лісокористувача)

Лісництво Червоновольське урочище _____ квартал № 47
виділ № 19 ділянка № 1 площа 4.0 гектарів

Таксаційна характеристика насадження

Склад БСГ2Б2Д1 вік 51 років, бонітет 1А, середній діаметр 28 сантиметрів, середня висота 22 метрів, повнота 0.7, тип лісу ВЗДСА, рельєф _____, експозиція _____, ґрунт _____, підріст _____, підлісок _____

Лісонатологічна характеристика насадження

Вид пошкодження насадження (лісова пожежа, буревій, сніголам, обледеніння, відмирання та всихання дерев, захаращеність, об'їдання шкідниками хвої/листя, наявність гусені, масовий літ метеликів, опадання хвої/листя, відлущення кори на стовбурах та інші ознаки, не характерні для нормального стану дерев) _____

всихання і відмирання дерев

Ступінь пошкодження, ураження середнє
(поодинокі, слабке, середнє, сильне)

Вид розподілу пошкоджених дерев куртинний
(поодинокий, груповий, куртинний)

Обсяг ушкодженої деревини на 1 гектарі (окомірно) 30 куб. метрів, у тому числі сухостійної 20 куб. метрів

Ознаки погіршення стану лісових насаджень виявили

М. Лісц
(посада)
19 03 2021 року

(підпис)

Кортебський А.В.
(ініціали та прізвище)

Лісничий
(лісничий (помічник лісничого))

(підпис)

Шановні Т.В.
(ініціали та прізвище)

25 03 2021 року

Висновок інженера відділу (сектору) охорони і захисту лісу державного лісогосподарського (лісомисливського) підприємства або представника державного спеціалізованого лісозахисного підприємства щодо необхідності здійснення лісозахисних чи інших заходів з поліпшення санітарного стану лісів за результатами огляду санітарного стану лісової ділянки: погреджє СРВ

Інженер ОЗЛ
(посада)

(підпис)

М.В. Остапчук
(ініціали та прізвище)

09 06 2021 року

ПОВІДОМЛЕННЯ
про появу ознак погіршення санітарного стану лісових насаджень

Житомирська

(Автономна Республіка Крим, область)

ДНГ Городницьке ЛГ

(найменування власника лісів, постійного лісокористувача)

Лісництво Червоновольське урочище _____ квартал № 47
виділ № 38 ділянка № _____ площа 0,8 гектарів

Таксаційна характеристика насадження

Склад 10Cj+Bn+H+Oc, вік 57 років, бонітет 1A, середній діаметр 30 сантиметрів, середня висота 25 метрів, повнота 0,7, тип лісу Вг Дс, рельєф _____, експозиція _____, ґрунт _____, підріст _____, підлісок _____

Лісопатологічна характеристика насадження

Вид пошкодження насадження (лісова пожежа, буревій, сніголам, обледеніння, відмирання та всихання дерев, захаращеність, об'їдання шкідниками хвої/листя, наявність гусені, масовий літ метеликів, опадання хвої/листя, відлущення кори на стовбурах та інші ознаки, не характерні для нормального стану дерев) _____

всихання з відмиранням дерев

Ступінь пошкодження, ураження: середнє
(поодинокі, слабке, середнє, сильне)

Вид розподілу пошкоджених дерев: куртинний
(поодинокі, групові, куртинні)

Обсяг ушкодженої деревини на 1 гектарі (окомірно) 55 куб. метрів, у тому числі сухостійної 35 куб. метрів

Ознаки погіршення стану лісових насаджень виявив:

М. М. Су
(посада)

19 03 2021 року

Лісничий
(лісничий (помічник лісничого))

25 03 2021 року

[Підпис]
(підпис)
[Підпис]
(підпис)

Кортевський А. В.
(ініціали та прізвище)

Шарован І. В.
(ініціали та прізвище)

Висновок інженера відділу (сектору) охорони і захисту лісу державного лісогосподарського (лісомисливського) підприємства або представника державного спеціалізованого лісозахисного підприємства щодо необхідності здійснення лісозахисних чи інших заходів з поліпшення санітарного стану лісів за результатами огляду санітарного стану лісової ділянки: потребує СРВ

Інженер ОЗЛ
(посада)

09 06 2021 року

[Підпис]
(підпис)

М. В. Оганіш
(ініціали та прізвище)

ПОВІДОМЛЕННЯ
про появу ознак погіршення санітарного стану лісових насаджень

Житомирська

(Автономна Республіка Крим, область)

ДП Городницьке ЛГ

(найменування власника лісів, постійного лісокористувача)

Лісництво Червоновольське урочище _____ квартал № 52
виділ № 17 ділянка № _____ площа 3,7 гектарів

Таксаційна характеристика насадження

Склад 60% Д1 + Бп, вік 58 років, бонітет 1, середній діаметр 26 сантиметрів, середня висота 20 метрів, повнота 0,7, тип лісу С3 ІДС, рельєф _____, експозиція _____, ґрунт _____, підріст _____, підлісок _____

Лісопатологічна характеристика насадження

Вид пошкодження насадження (лісова пожежа, буревій, сніголам, обледеніння, відмирання та всихання дерев, захаращеність, об'їдання шкідниками хвої/листя, наявність гусені, масовий літ метеликів, опадання хвої/листя, відлущення кори на стовбурах та інші ознаки, не характерні для нормального стану дерев) _____

вихаїлих і водняних дерев

Ступінь пошкодження, ураження середнє
(поодинокі, слабке, середнє, сильне)

Вид розподілу пошкоджених дерев: куртинний
(поодинокий, груповий, куртинний)

Обсяг ушкодженої деревини на 1 гектарі (окомірно) 30 куб. метрів, у тому числі сухостійної 10 куб. метрів

Ознаки погіршення стану лісових насаджень виявив:

М. Ісч
(посада)
19 03 2021 року

(підпис)

Васильчук І.В.
(ініціали та прізвище)

М. Ситий
(лісничий (помічник лісничого))

(підпис)

Шаповал І.В.
(ініціали та прізвище)

22 03 2021 року

Висновок інженера відділу (сектору) охорони і захисту лісу державного лісгосподарського (лісомисливського) підприємства або представника державного спеціалізованого лісозахисного підприємства щодо необхідності здійснення лісозахисних чи інших заходів з поліпшення санітарного стану лісів за результатами огляду санітарного стану лісової ділянки: потребує СРВ

Інгенер ОЗЛ
(посада)
09 06 2021 року

(підпис)

М.В. Оганніс
(ініціали та прізвище)

ПОВІДОМЛЕННЯ
про появу ознак погіршення санітарного стану лісових насаджень

Житомирська
(Автономна Республіка Крим, область)

ДП Городницьке ЛГ
(найменування власника лісів, постійного лісокористувача)

Лісництво Червоновольське урочище _____ квартал № 52
виділ № 25 ділянка № _____ площа 6,9 гектарів

Таксаційна характеристика насадження

Склад 70% Бк 10% Дк 20% Ялі, вік 57 років, бов. 1А, середній діаметр 32 сантиметрів, середня висота 22 метрів, повнота 0,7, тип лісу В2 ДС, рельєф _____, експозиція _____, ґрунт _____, підріст _____, підлісок _____

Лісопатологічна характеристика насадження

Вид пошкодження насадження (лісова пожежа, буревій, сніголам, обледеніння, відмирання та всихання дерев, зараженість, об'їдання шкідниками хвої/листя, наявність гусені, масовий літ метеликів, опадання хвої/листя, відлущення кори на стовбурах та інші ознаки, не характерні для нормального стану дерев) _____

всихання з відмиранням дерев

Ступінь пошкодження, ураження _____ середнє
(поодинокі, слабке, середнє, сильне)

Вид розподілу пошкоджених дерев _____ куртинний
(поодинокий, груповий, куртинний)

Обсяг ушкодженої деревини на 1 гектарі (окомірно) 30 куб. метрів, у тому числі сухостійної 20 куб. метрів

Ознаки погіршення стану лісових насаджень виявив:

<u>М. Ліс</u> (посада)	<u>[підпис]</u> (підпис)	<u>Васильчук І.В.</u> (ініціали та прізвище)
<u>19 03 2021</u> року		
<u>лісничий</u> (лісничий (помічник лісничого))	<u>[підпис]</u> (підпис)	<u>М.В. Остапчук</u> (ініціали та прізвище)
<u>22 03 2021</u> року		

Висновок інженера відділу (сектору) охорони і захисту лісу державного лісогосподарського (лісокомісного) підприємства або представника державного спеціалізованого лісозахисного підприємства щодо необхідності здійснення лісозахисних чи інших заходів з поліпшення санітарного стану лісів за результатами огляду санітарного стану лісової ділянки: нашкредує СРВ

<u>Інгенер ОЗП</u> (посада)	<u>[підпис]</u> (підпис)	<u>М.В. Остапчук</u> (ініціали та прізвище)
<u>09 06 2021 р.</u>		

ПОВІДОМЛЕННЯ
про появу ознак погіршення санітарного стану лісових насаджень

Житомирська

(Автономна Республіка Крим, область)

ДП Городничьке ЛГ

(найменування власника лісів, постійного лісокористувача)

Лісництво Червоновольське урочище _____ квартал № 59
виділ № 16 ділянка № 1 площа 0.5 гектарів

Таксаційна характеристика насадження

Склад 5Бп30с 2С1 вік 81 років, бонітет 1, середній діаметр 20 сантиметрів, середня висота 25 метрів, повнота 0.6, тип лісу ВзДСА, рельєф _____, експозиція _____, ґрунт _____, підріст _____, підлісок _____

Лісонаглядна характеристика насадження

Вид пошкодження насадження (лісова пожежа, буревій, сніголам, обледеніння, відмирання та всихання дерев, захворюєність, об'їдання шкідниками хвої/листя, наявність гусені, масовий літ метеликів, опадання хвої/листя, відлущення кори на стовбурах та інші ознаки, не характерні для нормального стану дерев) _____

всихання 2 відмирання дерев

Ступінь пошкодження, ураження середнє
(поодинокі, слабке, середнє, сильне)

Вид розподілу пошкоджених дерев поодинокі
(поодинокий, груповий, куртинний)

Обсяг ушкодженої деревини на 1 гектарі (окомірно) 30 куб. метрів, у тому числі сухостійної 20 куб. метрів

Ознаки погіршення стану лісових насаджень виявив:

М. Л. С.
(посада)
13 05 2021 року

(підпис)

Яковчук В.М.
(ініціали та прізвище)

М. С. М. А.
(лісничий (помічник лісничого))

(підпис)

Шмидт Т.В.
(ініціали та прізвище)

14 05 2021 року

Висновок інженера відділу (сектору) охорони і захисту лісу державного лісгосподарського (лісогосподарського) підприємства або представника державного спеціалізованого лісозахисного підприємства щодо необхідності здійснення лісозахисних чи інших заходів з поліпшення санітарного стану лісів за результатами огляду санітарного стану лісової ділянки: потребує СРВ

інженер ОЗК
(посада)

(підпис)

М.В. Остапчук
(ініціали та прізвище)

09 06 2021 р.

ПОВІДОМЛЕННЯ
про появу ознак погіршення санітарного стану лісових насаджень

Житомирська

(Автономна Республіка Крим, область)

ДП Городницьке ЛП

(найменування власника лісів, постійного лісокористувача)

Лісництво Червоновольське урочище _____ квартал № 59
виділ № 34 ділянка № 1 площа 05 гектарів

Таксаційна характеристика насадження

Склад 5Бп30с101 вік 81 років, бовіт 1, середній діаметр 32 сантиметрів, середня висота 24 метрів, повнота 0,6, тип лісу ВЗДСА, рельєф _____, експозиція _____, ґрунт _____, підріст _____, підлісок _____

Лісопатологічна характеристика насадження

Вид пошкодження насадження лісова пожежа, буревій, сніголам, обледеніння, відмирання та всихання дерев, захворюєність, об'їдання шкідниками хвої/листя, наявність гусені, масовий літ метеликів, опилення хвої/листя, відлучення кори на стовбурах та інші ознаки, не характерні для нормального стану дерев) _____

всихання і відмирання дерев

Ступінь пошкодження, ураження: середнє
18 (поодинокі, слабке, середнє, сильне)

Вид розподілу пошкодження: поодинокі і
(поодинокий, груповий, куртинний)

Обсяг ушкодженої деревини на 1 гектарі (окомірно) 35 куб. метрів, у тому числі сухостійної 10 куб. метрів

Ознаки погіршення стану лісових насаджень виявив:

м. Лісу
(посада)

[підпис]
(підпис)

Яковчук В.М.
(ініціали та прізвище)

13 05 2021 року

лісничий
(лісничий (помічник лісничого))

[підпис]
(підпис)

Шатобла І.В.
(ініціали та прізвище)

14 05 2021 року

Висновок інженера відділу (сектору) охорони і захисту лісу державного лісгосподарського (лісогосподарського) підприємства або представника державного спеціалізованого лісозахисного підприємства щодо необхідності здійснення лісозахисних чи інших заходів з поліпшення санітарного стану лісів за результатами огляду санітарного стану лісової ділянки: потрабує СРВ

інженер ОЗП
(посада)

[підпис]
(підпис)

М.В. Остапчук
(ініціали та прізвище)

09 06 2021 р.

ПОВІДОМЛЕННЯ
про появу ознак погіршення санітарного стану лісових насаджень

ЖИТОМЕРСЬКА

(Автономна Республіка Крим, область)

Д.И. Городнищье ЛГ

(найменшування власника лісів, постійного лісокористувача)

Лісництво Червоновольське урочище _____ квартал № 55
 виділ № 32 ділянка № 1 площа 1.0 гектарів

Максимальна характеристика насадження

Склад 30, 12 Бн 20 с 14 1 Бн 2, вік 76 років, бовіт 2, середній діаметр 32 сантиметрів, середня висота 23 метрів, повнота 0,7, тип лісу 3 з ГДС, рельєф _____, експозиція _____, ґрунт _____, підрієт _____, підлісок _____

Дисонанс під час характеристика насадження

Вид пошкодження: шкідливість (дисова пожежа, буревій, сніголам, обледеніння, відмирання та всихання дерев, закарцosenість, об'їдання шкідниками хвої/листя, наявність гусені, масовий літ метеликів, оголення хвої/листя, відлущення кори на стовбурах та інші ознаки, не характерні для нормального стану дерев)

выращивание и водолюбивые деревья

Ступінь пошкодження, ураження: середнє
(поодинокі, слабке, середнє, сильне)

Вид розподілу пошкодження: поодинокі
(поодинокий, груповий, куртинний)

Обсяг ушкодженої деревини на 1 гектарі (окомірно) 25 куб. метрів, у тому числі сухостійної 15 куб. метрів

Ознаки погіршення стану лісових насаджень виявив:

М. М. С. (підстава) *В. В. С. (ініціали та прізвище)*

13 05 2021 року

лісничий Шмидт І.В.
(лісничий (помічник лісничого) (ініціали та прізвище)

44 05 20 21

Висновок інженера відділу (сектору) охорони і захисту лісу державного лісогосподарського (лісопромислового) підприємства або представника державного спеціалізованого лісозахисного підприємства щодо необхідності здійснення лісозахисних чи інших заходів з поліпшення санітарного стану лісів за результатами огляду санітарного стану лісової ділянки: потребує СРВ

інженер ОЗМ
(посада)

Осипук
(підпис)

М.В. Осипук
(ініціали та прізвище)

09 06 2021 p.

ПОВІДОМЛЕННЯ
про появу ознак погіршення санітарного стану лісових насаджень

Житомирська

(Автономна Республіка Крим, область)

ДП Городницьке ЛГ

(найменування власника лісів, постійного лісокористувача)

Лісництво Червоновольське урочище _____ квартал № 56
виділ № 30 ділянка № 1 площа 0,3 гектарів

Таксаційна характеристика насадження

Склад ІГ, ДМ, Бк вік 57 років, сорт ІА середній діаметр 32 сантиметрів, середня висота 24 метрів, повнота 0,6, тип лісу В2, ВС, рельєф _____, експозиція _____, ґрунт _____, підріст _____, підлісок _____

Лісопатологічна характеристика насадження

Вид пошкодження: вигорання лісової пожежа, буревій, сніголам, обледеніння, відмирання та всихання дерев, захворюєність, об'їдання шкідниками хвої/листя, наявність гусені, масовий літ метеликів, опадання хвої/листя, відлущення кори на стовбурах та інші ознаки, не характерні для нормального стану дерев)

вигорання з відмиранням дерев

Ступінь пошкодження, ураження: середнє
(поодинокі, слабке, середнє, сильне)

Вид розподілу пошкодження: поодинокий
(поодинокий, груповий, куртинний)

Обсяг ушкодженої деревини на 1 гектарі (окомірно) 55 куб. метрів, у тому числі сухостійної 30 куб. метрів

Ознаки погіршення стану лісових насаджень, впливів:

<u>М. Ісц</u> (посада)	<u>РБС</u> (підпис)	<u>Васильчук ІВ</u> (ініціали та прізвище)
<u>13 05 2021 року</u>		
<u>лісничий (помічник лісничого)</u>	<u>М. Ісц</u> (підпис)	<u>Шаров ІВ</u> (ініціали та прізвище)
<u>14 05 2021 року</u>		

Висновок інженера лісового господарства (лісогосподарського (лісокористувачського) підприємства або представника державного спеціалізованого лісозахисного підприємства щодо необхідності здійснення лісозахисних чи інших заходів з поліпшення санітарного стану лісів за результатами огляду санітарного стану лісової ділянки: потреба СРВ

<u>інженер ОЗЛ</u> (посада)	<u>Овдій</u> (підпис)	<u>М.В. Овдій</u> (ініціали та прізвище)
<u>09 06 2021 р.</u>		

ПОВІДОМЛЕННЯ
про появу ознак погіршення санітарного стану лісових насаджень

Житомирська
(Автономна Республіка Крим, область)

ДП Городницьке ЛГ
(найменування власника лісів, постійного лісокористувача)

Лісництво Червоновольське урочище _____ квартал № 56
виділ № 30 ділянка № 2 площа 2.0 гектарів

Таксаційна характеристика насадження

Склад 70% дуб, вік 57 років, бонітет 1А, середній діаметр 32 сантиметрів, середня висота 24 метрів, повнота 0.6, тип лісу В2ДС, рельєф _____, експозиція _____, ґрунт _____, підріст _____, підлісок _____

Лісонатологічна характеристика насадження

Вид пошкодження насадження (лісова пожежа, буревій, сніголам, обледеніння, відмирання та всихання дерев, захаращеність, об'їдання шкідниками хвої/листя, наявність гусені, масовий літ метеликів, об'їдання хвої/листя, відлущення кори на стовбурах та інші ознаки, не характерні для нормального стану дерев) _____

визначення і відмітання дерев

Ступінь пошкодження, ураження: середнє
(поодинокі, слабке, середнє, сильне)

Вид розподілу пошкоджених дерев: куртинний
(поодинокий, груповий, куртинний)

Обсяг ушкодженої деревини на 1 гектарі (окомірно) 35 куб. метрів, у тому числі сухостійної 20 куб. метрів

Ознаки погіршення стану лісових насаджень виявив:

м. лісу
(посада)
19 03 2021 року

(підпис)

Васильчук І.В.
(ініціали та прізвище)

лісничий
(лісничий (помічник лісничого))

(підпис)

Шанован І.В.
(ініціали та прізвище)

22 03 2021 року

Висновок інженера відділу (сектору) охорони і захисту лісу державного лісгосподарського (лісогосподарського) підприємства або представника державного спеціалізованого лісозахисного підприємства щодо необхідності здійснення лісозахисних чи інших заходів з поліпшення санітарного стану лісів за результатами огляду санітарного стану лісової ділянки: непредст СРВ

інженер 031
(посада)

(підпис)

М.В. Остапчук
(ініціали та прізвище)

09 06 2021 р.

ПОВІДОМЛЕННЯ
про появу ознак погіршення санітарного стану лісових насаджень

Житомирська

(Автономна Республіка Крим, область)

ДП "Городницьке ЛГ"

(найменування власника лісів, постійного лісокористувача)

Лісництво Червоновольське врочище _____ квартал № 56
виділ № 33 ділянка № 1 площа 0,1 гектарів

Таксаційна характеристика насадження

Склад 9С11 вік 53 років, бов 1А середній діаметр 30 сантиметрів, середня висота 24 метрів, повнота 0,6 тип лісу В2ХС, рельєф _____, експозиція _____, ґрунт _____, підріст _____, підлісок _____

Лісопатологічна характеристика насадження

Вид пошкодження вирощування і відмирання дерев (пожежа, буревій, сніголам, обледеніння, відмирання та всихання дерев, захаращеність, об'їдання шкідниками хвої/листя, наявність гусені, масовий літ метеликів, опадання хвої/листя, відлущення кори на стовбурах та інші ознаки, не характерні для нормального стану дерев)

вирощування і відмирання дерев

Ступінь пошкодження, ураження: середнє
(поодинокі, слабке, середнє, сильне)

Вид розподілу пошкодження: поодинокі
(поодинокі, груповий, куртинний)

Обсяг ушкодженої деревини на 1 гектарі (окомірно) 20 куб. метрів, у тому числі сухостійної 15 куб. метрів

Ознаки погіршення стану лісових насаджень виявив:

М. Ліс (посада) Род (лісник) Васильчук І.В. (ініціали та прізвище)

13 05 2021 року лісничий (лісничий (помічник лісничого)) Шановий І.В. (ініціали та прізвище)

14 05 2021 року

Висновок інженера відділу (сектору) охорони і захисту лісу державного лісгосподарського (лісогосподарського) підприємства або представника державного спеціалізованого лісозахисного підприємства щодо необхідності здійснення лісозахисних чи інших заходів з поліпшення санітарного стану лісів за результатами огляду санітарного стану лісової ділянки: потребує СРВ

Інженер О.З.А. (посада) Сосна (лісник) М.В. Остапчук (ініціали та прізвище)
04 06 2021 р.

ПОВІДОМЛЕННЯ
про появу ознак погіршення санітарного стану лісових насаджень

Житомирська
(Автономна Республіка Крим, область)

ДП Городницьке ЛГ

(найменування власника лісів, постійного лісокористувача)

Лісництво Червоновольське урочище _____ квартал № 56
виділ № 46 ділянка № _____ площа 7,9 гектарів

Таксаційна характеристика насадження

Склад 10С₁ + 2Д₁ + 5П + 1В₂, вік 56 років, бонітет 15, середній діаметр 30 сантиметрів, середня висота 25 метрів, повнота 0,6, тип лісу ВзДС, рельєф _____, експозиція _____, ґрунт _____, підріст _____, підлісок _____

Лісопатологічна характеристика насадження

Вид пошкодження насадження (лісова пожежа, буревій, сніголам, обледеніння, відмирання та всихання дерев, захаращеність, об'їдання шкідниками хвої/листя, наявність гусені, масовий літ метеликів, опадання хвої/листя, відлущення кори на стовбурах та інші ознаки, не характерні для нормального стану дерев) _____

всихання & водянрання дерев

Ступінь пошкодження, ураження _____ середнє
(поодинокі, слабке, середнє, сильне)

Вид розподілу пошкоджених дерев _____ куртинний
(поодинокий, груповий, куртинний)

Обсяг ушкодженої деревини на 1 гектарі (окомірно) 2,5 куб. метрів, у тому числі сухостійної 15 куб. метрів

Ознаки погіршення стану лісових насаджень виявив:

М. Лісу
(посада)
19 03 2021 року

(підпис)

Васильчук Т.В.
(ініціали та прізвище)

лісничий
(лісничий (помічник лісничого))

(підпис)

Шанован Т.В.
(ініціали та прізвище)

22 03 2021 року

Висновок інженера відділу (сектору) охорони і захисту лісу державного лісгосподарського (лісокомісного) підприємства або представника державного спеціалізованого лісозахисного підприємства щодо необхідності здійснення лісозахисних чи інших заходів з поліпшення санітарного стану лісів за результатами огляду санітарного стану лісової ділянки: потребує СРВ

інженер 031
(посада)

(підпис)

М.В. Деганчук
(ініціали та прізвище)

09 06 2021 р.

ПОВІДОМЛЕННЯ
про появу ознак погіршення санітарного стану лісових насаджень

Житомирська

(Автономна Республіка Крим, область)

ДП Городницьке ЛГ

(найменування власника лісів, постійного лісокористувача)

Лісництво Червоновольське врочище _____ квартал № 56
виділ № 47 ділянка № 1 площа 0.1 гектарів

Таксаційна характеристика насадження

Склад 60% дуб, 10% береза, 10% сосна, 10% ялина, вік 57 років, бовт 1.1, середній діаметр 32 сантиметрів, середня висота 23 метрів, повнота 0.7, тип лісу B2DC, рельєф _____, експозиція _____, ґрунт _____, підріст _____, підлісок _____

Лісопатологічна характеристика насадження

Вид пошкодження насадження (лісова пожежа, буревій, сніголам, обледеніння, відмирання та всихання дерев, захворюєність, об'їдання шкідниками хвої/листя, наявність гусені, масовий літ метеликів, опилання хвої/листя, відлущення кори на стовбурах та інші ознаки, не характерні для нормального стану дерев)

Висихання і відмирання дерев

Ступінь пошкодження, ураження: слабке
(поодинокі, слабке, середнє, сильне)

Вид розподілу пошкодження: поодинокі
(поодинокий, груповий, куртинний)

Обсяг ушкодженої деревини на 1 гектарі (окомірно) 10 куб. метрів, у тому числі сухостійної 5 куб. метрів

Ознаки погіршення стану лісових насаджень виявив:

<u>М. Лісу</u> (посада)	<u>В.В.</u> (підпис)	<u>Васильчук І.В.</u> (ініціали та прізвище)
<u>13.05.2021 року</u>	<u>[підпис]</u> (підпис)	<u>Шалобан І.В.</u> (ініціали та прізвище)
<u>лісничий</u> (лісничий (помічник лісничого))		
<u>14.05.2021 року</u>		

Висновок інженера лісового (сектору) охорони і захисту лісу державного лісогосподарського (лісогосподарського) підприємства або представника державного спеціалізованого лісозахисного підприємства щодо необхідності здійснення лісозахисних чи інших заходів з поліпшення санітарного стану лісів за результатами огляду санітарного стану лісової ділянки: потребует СРВ

<u>інженер ОЗЛ</u> (посада)	<u>[підпис]</u> (підпис)	<u>М.В. Остапчук</u> (ініціали та прізвище)
<u>09.06.2021 р.</u>		

ПОВІДОМЛЕННЯ
про появу ознак погіршення санітарного стану лісових насаджень

Житомирська

(Автономна Республіка Крим, область)

ДП Городницьке ЛГ

(найменування власника лісів, постійного лісокористувача)

Лісництво Червоновольське урочище _____ квартал № 57
виділ № 3 ділянка № _____ площа 2,4 гектарів

Таксаційно-характеристика насадження

Склад 8С 1Бп, вік 56 років, бонітет 1,5 середній діаметр 30 сантиметрів, середня висота 25 метрів, повнота 0,8, тип лісу ВзАСА, рельєф _____, експозиція _____, ґрунт _____, підріст _____, підлісок _____

Лісопатологічна характеристика насадження

Вид пошкодження висихання (лисова пожежа, буревій, сніголам, обледеніння, відмирання та всихання дерев, захворюєність, об'їдання шкідниками хвої/листя, наявність гусені, масовий літ метеликів, опилання хвої/листя, відлущення кори на стовбурах та інші ознаки, не характерні для нормального стану дерев)

висихання з відмиранням дерев

Ступінь пошкодження, ураження середнє
(поодинокі, слабке, середнє, сильне)

Вид розподілу пошкодження куртинний
(поодинокий, груповий, куртинний)

Обсяг ушкодженої деревини на 1 гектарі (окомірно) 20 куб. метрів, у тому числі сухостійної 15 куб. метрів

Ознаки погіршення стану лісових насаджень виявив:

<u>М. Ніч</u> (посада)	<u>[підпис]</u> (підпис)	<u>Добчук В.М.</u> (ініціали та прізвище)
<u>13 05 2021</u> року		
<u>лісничий</u> (лісничий (помічник лісничого))	<u>[підпис]</u> (підпис)	<u>Шалобан І.В.</u> (ініціали та прізвище)
<u>14 05 2021</u> року		

Висновок інженера відділу (сектору) охорони і захисту лісу державного лісогосподарського (лісогосподарського) підприємства або представника державного спеціалізованого лісозахисного підприємства щодо необхідності здійснення лісозахисних чи інших заходів з поліпшення санітарного стану лісів за результатами огляду санітарного стану лісової ділянки: потребує СРВ

<u>інженер ОЗЛ</u> (посада)	<u>[підпис]</u> (підпис)	<u>М.В.Остапчук</u> (ініціали та прізвище)
<u>09 06 2021</u> р.		

ПОВІДОМЛЕННЯ
про появу ознак погіршення санітарного стану лісових насаджень

Житомирська

(Автономна Республіка Крим, область)

ДП "Городницьке ЛГ"

(найменування власника лісів, постійного лісокористувача)

Лісництво Червоновольське урочище _____ квартал № 57
виділ № 4 ділянка № 1 площа 0,5 гектарів

Таксаційна характеристика насадження

Склад Бк 20с 1В вік 86 років, сорт 1, середній діаметр 32 сантиметрів, середня висота 25 метрів, повнота 96, тип лісу Вз ДСА, рельєф _____, експозиція _____, ґрунт _____, підріст _____, підлісок _____

Лісопатологічна характеристика насадження

Вид пошкодження насадження (лісова пожежа, буревій, сніголам, обледеніння, відмирання та всихання дерев, захаращеність, об'їдання шкідниками хвої/листя, наявність гусені, масовий літ метеликів, опилення хвої/листя, відлущення кори на стовбурах та інші ознаки, не характерні для нормального стану дерев)

всихання з відмиранням дерев

Ступінь пошкодження, ураження: середнє
(поодинокі, слабке, середнє, сильне)

Вид розподілу пошкоджених дерев: поодинокі
(поодинокий, груповий, куртинний)

Обсяг ушкодженої деревини на 1 гектарі (окомірно) 30 куб. метрів, у тому числі сухостійної 10 куб. метрів

Ознаки погіршення стану лісових насаджень виявив:

М. Ніс
(посада)

23 05 2021 року

Місничко
(лісничий (помічник лісничого))

14 05 2021 року

Висновок інженера відділу (сектору) охорони і захисту лісу державного лісогосподарського (лісокомплексного) підприємства або представника державного спеціалізованого лісозахисного підприємства щодо необхідності здійснення лісозахисних чи інших заходів з поліпшення санітарного стану лісів за результатами огляду санітарного стану лісової ділянки: потреба СРВ

Інгенер ОЗМ
(посада)

09 06 2021 р.

(підпис)

М.В. Остапчук
(ініціали та прізвище)

ПОВІДОМЛЕННЯ
про появу ознак погіршення санітарного стану лісових насаджень

Житомирська

(Автономна Республіка Крим, область)

ДП Городницьке ЛГ

(найменування власника лісів, постійного лісокористувача)

Лісництво Червоновольське врочище _____ квартал № 57
виділ № 12 ділянка № _____ площа 4.0 гектарів

Таксаційна характеристика насадження

Склад 10С1+Б вік 58 років, середній діаметр 28 сантиметрів, середня висота 26 метрів, повнота 0.6, тип лісу В2БС, рельєф _____, експозиція _____, ґрунт _____, підріст _____, підлісок _____

Лісопатологічна характеристика насадження

Вид пошкодження насадження (лісова пожежа, буревій, сніголам, обледеніння, відмирання та всихання дерев, захворюєність, об'їдання шкідниками хвої/листя, наявність гусені, масовий літ метеликів, опилиння хвої/листя, відлущення кори на стовбурах та інші ознаки, не характерні для нормального стану дерев) _____

вищання з відмиранням дерев

Ступінь пошкодження, ураження: середнє
18 (поодинокі, слабке, середнє, сильне)

Вид розподілу пошкодження: куртинний
(поодинокий, груповий, куртинний)

Обсяг ушкодженої деревини на 1 гектарі (окомірно) 50 куб. метрів, у тому числі сухостійної 30 куб. метрів

Ознаки погіршення стану лісових насаджень виявив:

м. лісу
(посада)
13 05 2021 року

лісничий
(лісничий (помічник лісничого))

14 05 2021 року

[підпис]
(підпис)
[підпис]
(підпис)

Гривчук В.А.
(ініціали та прізвище)

Шляховець І.В.
(ініціали та прізвище)

Висновок інженера відділу (сектору) охорони і захисту лісу державного лісогосподарського (лісогосподарського) підприємства або представника державного спеціалізованого лісозахисного підприємства щодо необхідності здійснення лісозахисних чи інших заходів з поліпшення санітарного стану лісів за результатами огляду санітарного стану лісової ділянки: потребує СРВ

інженер ОЗЛ
(посада)

[підпис]
(підпис)

М.В. Остапчук
(ініціали та прізвище)

09 06 2021 р.

ПОВІДОМЛЕННЯ
про появу ознак погіршення санітарного стану лісових насаджень

Житомирська

(Автономна Республіка Крим, область)

ДП "Городницьке ЛГ"

(найменування власника лісів, постійного лісокористувача)

Лісництво Червоновольське врочище _____ квартал № 58
виділ № 15 ділянка № 1 площа 1,0 гектарів

Таксаційна характеристика насадження

склад 40% сосна, 60% береза вік 76 років, сорт 2, середній діаметр 32 сантиметрів, середня висота 25 метрів, повнота 0,7, тип лісу СЗДСА, рельєф _____, експозиція _____, ґрунт _____, підріст _____, підлісок _____

Лісопатологічна характеристика насадження

Вид пошкодження випадковий лісовий пожежа, буревій, сніголам, обледеніння, відмирання та всихання дерев, захаращеність, об'їдання шкідниками хвої/листя, наявність гусені, масовий літ метеликів, опилиння хвої/листя, відлущення кори на стовбурах та інші ознаки, не характерні для нормального стану дерев)

випади і відмирання дерев

Ступінь пошкодження, ураження: середнє
(поодинокі, слабке, середнє, сильне)

Вид розподілу пошкодження: поодинокий
(поодинокий, груповий, куртинний)

Обсяг ушкодженої деревини на 1 гектарі (окомірно) 60 куб. метрів, у тому числі сухостійної 40 куб. метрів

Ознаки погіршення стану лісових насаджень виявив:

М. Ліс
(посада)
13 05 2021 року

(підпис)

Васильчук І.В.
(ініціали та прізвище)

Лісничий
(лісничий (помічник лісничого))

(підпис)

Шкобун І.В.
(ініціали та прізвище)

14 05 2021 року

Висновок інженера відділу (сектору) охорони і захисту лісу державного лісогосподарського (лісогосподарського) підприємства або представника державного спеціалізованого лісозахисного підприємства щодо необхідності здійснення лісозахисних чи інших заходів з поліпшення санітарного стану лісів за результатами огляду санітарного стану лісової ділянки: потребує СРВ

Інженер ОЗЛ
(посада)

(підпис)

М.В. Остапчук
(ініціали та прізвище)

09 06 2021 р.

ПОВІДОМЛЕННЯ
про появу ознак погіршення санітарного стану лісових насаджень

Житомирська

(Автономна Республіка Крим, область)

ДП Городницьке ЛГ

(найменування власника лісів, постійного лісокористувача)

Лісництво Червоновольське урочище _____ квартал № 58
виділ № 6 ділянка № 1 площа 1,0 гектарів

Таксаційна характеристика насадження

класу 4С3Бп 2/10, вік 76 років, бов. 1А середній діаметр 40 сантиметрів, середня висота 28 метрів, повнота 0,6, тип лісу 3 ДСА, рельєф _____, експозиція _____, ґрунт _____, підріст _____, підлісок _____

Лісопатологічна характеристика насадження

Вид пошкодження вигорання (лісова пожежа, буревій, сніголам, обледеніння, відмирання та всихання дерев, захаращеність, об'їдання шкідниками хвої/листя, наявність гусені, масовий літ метеликів, опадання хвої/листя, відлущення кори на стовбурах та інші ознаки, не характерні для нормального стану дерев)

вигорання з вигораннями дерев

Ступінь пошкодження, ураження середнє
(поодинокі, слабке, середнє, сильне)

Вид розподілу пошкодження поодинокі
(поодинокий, груповий, куртинний)

Обсяг ушкодженої деревини на 1 гектарі (окомірно) 40 куб. метрів, у тому числі сухостійної 25 куб. метрів

Ознаки погіршення стану лісових насаджень виявив:

<u>М. Ліс</u> (посада)	<u>РБ</u> (позначка)	<u>Васильчук І.В.</u> (ініціали та прізвище)
<u>13 05 2021</u> року		
<u>лісник</u> (лісничий (помічник лісничого))	<u>РБ</u> (позначка)	<u>Шашков І.В.</u> (ініціали та прізвище)
<u>14 05 2021</u> року		

Висновок інженера відділу (сектору) охорони і захисту лісу державного лісогосподарського (лісокомплексного) підприємства або представника державного спеціалізованого лісозахисного підприємства щодо необхідності здійснення лісозахисних чи інших заходів з поліпшення санітарного стану лісів за результатами огляду санітарного стану лісової ділянки: потребует СРВ

<u>Іщенко О.З.</u> (посада)	<u>Сосна</u> (позначка)	<u>М.В. Остапчук</u> (ініціали та прізвище)
<u>09 06 2021</u> року		

**НУМЕРАЦІЙНА ВІДОМІСТЬ ДЕРЕВ,
призначених для вибіркової санітарної рубки**

Житомирська область
Лісництво **Броницьке**

ДП "Городницьке лісове господарство"
урочище _____

Квартал № 14 виділ № 1 площа 5,2 гектарів

Порядко- вий номер дерева	Порода	Ступінь товщини ствобурів, см			Категорія стану дерева, підстава для вибору	Порядко- вий номер дерева	Порода	Ступінь товщини ствобурів, см			Категорія стану дерева, підстава для вибору
		ділов	п/діл	дров				ділов	п/діл	дров	
01	Білка		28		4	31	Білка			24	5
02	Сосна		48		4	32	Білка			24	5
03	Білка			28	5	33	Білка			24	5
04	Білка		28		4	34	Білка		28		4
05	Білка		28		4	35	Білка		28		4
06	Білка		28		4	36	Білка			28	5
07	Білка		28		4	37	Сосна	48			4
08	Білка		28		4	38	Сосна		28		4
09	Білка		28		4	39	Сосна	40			4
10	Білка			24	5	40	Білка		28		4
11	Білка		28		4	41	Білка		26		4
12	Білка			28	5	42	Білка		44		4
13	Білка			24	5	43	Білка		40		4
14	Білка		28		4	44	Білка			28	5
15	Білка			24	5	45	Білка		26		4
16	Білка			28	5	46	Білка			24	5
17	Білка		28		4	47	Білка		28		4
18	Білка			24	5	48	Білка			26	5
19	Білка		26		4	49	Білка			24	5
20	Білка		28		4	50	Білка	40			4
21	Білка		28		4	51	Сосна	26			4
22	Білка		28		4	52	Білка		28		5
23	Білка		28		4	53	Білка			28	5
24	Білка			28	5	54	Білка		28		4
25	Білка			28	5	55	Білка			24	5
26	Білка			28	5	56	Білка			24	5
27	Білка			28	5	57	Білка	26			4
28	Білка		26		4	58	Білка		28		4
29	Білка			24	5	59	Білка			28	5
30	Білка			24	5	60	Білка		28		4

Всього пронумеровано дерев: 60 (шестьдесят) (древ)

Нумерацію і перелік провели:

п. Ген
(посада)
п. Ген
(посада)
п. Ген
(посада)

(посада)

Ген
(підпис)
Ген
(підпис)
Ген
(підпис)

Ген
(ініціали та прізвище)
Ген
(ініціали та прізвище)
Ген
(ініціали та прізвище)

Порядковий номер дерева	Порода	Ступінь товщини стовбурів, см			Категорія стану дерева, підстава для вибору	Порядковий номер дерева	Порода	Ступінь товщини стовбурів, см			Категорія стану дерева, підстава для вибору
		ділове	п/діл	дров				ділове	п/діл	дров	
61	Вільха			24	5 місце віршине	97	Вільха			24	5 місце віршине
62	Вільха			24	5 місце віршине	98	Вільха			26	5 місце віршине
63	Сосна		48		4 малий вершине	99	Вільха			24	5 місце віршине
64	Сосна	48			4 малий вершине	100	Вільха			28	5 місце віршине
65	Вільха		40		4 малий вершине	101	Вільха		28		4 місце віршине
66	Вільха			24	5 місце віршине	102	Вільха		24		4 місце віршине
67	Вільха		36		4 місце віршине	103	Вільха			24	5 місце віршине
68	Вільха			24	5 місце віршине	104	Вільха			22	5 місце віршине
69	Вільха		28		4 малий вершине	105	Вільха			24	5 місце віршине
70	Вільха		28		4 малий вершине	106	Вільха			24	5 місце віршине
71	Вільха			28	5 місце віршине	107	Вільха			24	5 місце віршине
72	Вільха			24	5 місце віршине	108	Вільха			24	5 місце віршине
73	Вільха			24	5 місце віршине	109	Вільха		24		4 місце віршине
74	Вільха			28	5 місце віршине	110	Вільха		26		4 місце віршине
75	Вільха		28		4 місце віршине	111	Вільха		24		4 місце віршине
76	Вільха			28	5 місце віршине	112	Вільха		24		4 місце віршине
77	Вільха			28	5 місце віршине	113	Вільха		26		4 місце віршине
78	Вільха		44		4 місце віршине	114	Вільха			28	5 місце віршине
79	Сосна		48		4 малий вершине	115	Вільха		24		4 місце віршине
80	Сосна	48			4 малий вершине	116	Вільха		24		4 місце віршине
81	Сосна	40			4 малий вершине	117	Вільха			28	5 місце віршине
82	Сосна	40			4 малий вершине	118	Вільха			24	5 місце віршине
83	Сосна		44		4 малий вершине	119	Вільха			28	5 місце віршине
84	Вільха		24		4 місце віршине	120	Вільха		28		4 місце віршине
85	Вільха		28		4 місце віршине	121	Вільха			24	5 місце віршине
86	Вільха			28	5 місце віршине	122	Вільха			28	5 місце віршине
87	Вільха			28	5 місце віршине	123	Сосна		36		4 місце віршине
88	Вільха		24		4 місце віршине	124	Вільха			24	5 місце віршине
89	Вільха			28	5 місце віршине	125	Вільха		28		4 місце віршине
90	Вільха		28		4 місце віршине	126	Вільха		24		4 місце віршине
91	Сосна		44		4 малий вершине	127	Вільха		24		4 місце віршине
92	Вільха			24	5 місце віршине	128	Вільха		28		4 місце віршине
93	Вільха			24	5 місце віршине	129	Вільха		24		4 місце віршине
94	Вільха			40	5 місце віршине	130	Вільха		26		4 місце віршине
95	Вільха		24		4 місце віршине	131	Вільха		28		4 місце віршине
96	Вільха			24	5 місце віршине	132	Вільха		28		4 місце віршине

Всього пронумеровано дерев 72 (Вільха 60, Сосна 12)
Нумерацію і перелік провели:

Р. Велі (посада)
С. М. (посада)
М. М. (посада)
Ю. О. (посада)

(підписи посадовців)

В. М. (підпис)
В. М. (підпис)
В. М. (підпис)

НУМЕРАЦІЙНА ВІДОМІСТЬ ДЕРЕВ,
призначених для вибіркової санітарної рубки

Житомирська область
Лісництво **Броницьке**

ДП "Городницьке лісове господарство"

урочище _____

Квартал № **14** виділ № **1** площа **5,2** гектарів

Порядко- вий номер дерев	Порода	Ступінь товщини стовбурів, см			Категорія стану дерева, підстава для вибору	Порядко- вий номер дерев	Порода	Ступінь товщини стовбурів, см			Категорія стану дерева, підстава для вибору
		ділов	п/діл	дров				ділов	п/діл	дров	
133	Білка		26		4						
134	Білка		28		4						
135	Білка			28	5						
136	Білка		28		4						
137	Білка			28	5						
138	Білка		28		4						
139	Білка		32		4						
140	Білка			28	5						
141	Білка			28	5						
142	Білка			28	5						
143	Білка		28		4						
144	Білка		32		4						
145	Білка		32		4						
146	Сосна		26		4						
147	Білка		26		4						
148	Білка		28		4						
149	Білка			28	5						
150	Білка		26		4						
151	Білка		28		4						
152	Білка			26	5						
153	Білка		28		4						
154	Білка			26	5						

Всього пронумеровано дерев: **22 (22 дерев)**
Нумерацію і перелік провели:

В.В.В.
(посада)
В.В.В.
(посада)
В.В.В.
(посада)
10 06 2021 р

В.В.В.
(підпис)
В.В.В.
(підпис)
В.В.В.
(підпис)

В.В.В.
(ініціали та прізвище)
В.В.В.
(ініціали та прізвище)
В.В.В.
(ініціали та прізвище)

**НУМЕРАЦІЙНА ВІДОМІСТЬ ДЕРЕВ,
призначених для вибіркової санітарної рубки**

Житомирська область
Лісництво **Броницьке**

ДП "Городницьке лісове господарство"

урочище _____

Квартал № 15 виділ № 7 площа 2,30 гектарів

Порядковий номер дерева	Порода	Ступінь товщини стовбурів, см			Категорія стану дерева, підстава для вибору	Порядковий номер дерева	Порода	Ступінь товщини стовбурів, см			Категорія стану дерева, підстава для вибору
		ділов.	п/діл	дров.				ділов.	п/діл	дров.	
01	Сосна		28		4	02	Сосна			28	5
02	Сосна	31			4	03	Сосна			28	5
03	Сосна		24		4	04	Сосна			28	5
04	Сосна		28		4	05	Сосна	28		4	4
05	Сосна		28		4	06	Сосна	28		4	4
06	Сосна		28		4	07	Сосна		32	5	4
07	Сосна		31		4	08	Сосна	36		4	4
08	Сосна		31		4	09	Сосна		31	5	4
09	Сосна		28		4	10	Сосна	40		4	4
10	Сосна		28		4	11	Сосна	31		4	4
11	Сосна	40			4	12	Сосна	28		4	4
12	Сосна	40			4	13	Сосна		28	5	4
13	Сосна		31		4	14	Сосна	28		4	4
14	Сосна		31		4	15	Сосна	31		4	4
15	Сосна		31		4	16	Сосна		28	5	4
16	Сосна		28		4	17	Сосна		36	4	4
17	Сосна		31		4	18	Сосна	28		4	4
18	Сосна		26		4	19	Сосна	28		4	4
19	Сосна		28		4	20	Сосна				
20	Сосна		28		4	21	Сосна				
21	Сосна		28		4	22	Сосна	31		4	4
22	Сосна	31			4	23	Сосна		28	5	4
23	Сосна		28		4	24	Сосна				
24	Сосна		31		4	25	Сосна				
25	Сосна			28	5	26	Сосна				
26	Сосна		28		4	27	Сосна				
27	Сосна		28		4	28	Сосна				
28	Сосна		28		4	29	Сосна				
29	Сосна		28		4	30	Сосна				
30	Сосна		28		4						

Всього пронумеровано дерев 49
Нумерацію і перелік провели:

п. зм
(посада)
ст. зм
(посада)
ст. зм
(посада)
ст. зм
(посада)

М. М. М.
(підпис)
М. М. М.
(підпис)
М. М. М.
(підпис)

М. М. М.
(ініціали та прізвище)
М. М. М.
(ініціали та прізвище)
М. М. М.
(ініціали та прізвище)
М. М. М.
(ініціали та прізвище)

ДП "Городницьке лісове господарство"
урочище _____

21 05 2021 року

НУМЕРАЦІЙНА ВІДОМІСТЬ ДЕРЕВ,
призначених для вибіркової санітарної рубки

Житомирська область
Лісництво **Бронецьке**

ДП "Городницьке лісове господарство"
урочище _____

Квартал № **23** виділ № **41** площа **1,9** гектарів

Порядко- вий номер дерев	Порода	Ступінь товщини стовбурів, см			Категорія стану дерева, підстава для вибору	Порядко- вий номер дерев	Порода	Ступінь товщини стовбурів, см			Категорія стану дерева, підстава для вибору
		ділов	п/діл	дров				ділов	п/діл	дров	
01	Сосна		28		4	21	Сосна		28		4
02	Сосна	36			4	22	Сосна	36			4
03	Сосна		24		4						
04	Сосна		24		4						
05	Сосна		28		4						
06	Сосна		24		4						
07	Сосна		24		4						
08	Сосна		28		4						
09	Сосна		28		4						
10	Сосна		22		4						
11	Сосна		22		4						
12	Сосна		28		4						
13	Сосна		24		4						
14	Сосна			36	5						
15	Сосна		24		4						
16	Сосна			28	5						
17	Сосна		28		4						
18	Сосна		28		4						
19	Сосна	40			4						
20	Сосна		28		4						
21	Сосна		28		4						
22	Сосна			24	6						
23	Сосна			28	5						
24	Сосна	22			4						
25	Сосна		26		4						
26	Сосна	22			4						
27	Сосна		22		4						
28	Сосна		36		4						
29	Сосна		28		4						
30	Сосна		28		4						

Всього пронумеровано дерев: **32 (Григорівське ліс. д. р. 1964)**
Нумерацію і перелік провели:

О. Зес
(посада)
О. Зес
(посада)
М. П. Зес
(посада)
М. П. Зес
(посада)

М. П. Зес
(підпис)
М. П. Зес
(підпис)
М. П. Зес
(підпис)

М. П. Зес
(ініціали та прізвище)
М. П. Зес
(ініціали та прізвище)
М. П. Зес
(ініціали та прізвище)
М. П. Зес
(ініціали та прізвище)

12 05 2021 року

ДП "Городницьке лісове господарство"
 урочище _____

100

Порода	Ступінь товщини стовбура, см			Категорія стану дерева, підстава для вибору	Порядковий номер дерева	Ступінь товщини стовбура, см
	ділов.	діл.	дров.			
199 Бурсга		36		4 ошма		
200 Бп		36		4 мех. пош. пор. ам		
201 Бп		32		4 зігнутий стовбур		
202 Бп		28		4 плодове тіло		
203 Бп		32		4 жовте м'ясо		
204 Бп			24	5 м'ясо відсут		
205 Бп			24	5 м'ясо відсут		
206 Бп			24	5 м'ясо відсут		
207 Бп		28		4 зігнутий стовбур		
208 Бп	28			4 мех. пош. пор. ам		
209 Бп		28		4 плодове тіло		
210 Бп		24		4 плодове тіло		
211 Бп			24	4 нахил ст. > 30°		
212 Бп		32		4 зігнутий стовбур		
213 Бп		28		4 ошма		
214 Бп			28	4 мех. стовб > 30°		
215 Бп			24	4 мех. стовб > 30°		
216 Бп			24	4 мех. стовб > 30°		
217 Бп			24	4 мех. стовб > 30°		
218 Бп		28		4 зігнутий стовбур		
219 Бп		28		4 плодове тіло		
220 Бп		28		4 ошма		
221 Бп	32			4 мех. пош. пор. ам		
222 Бп			24	5 м'ясо відсут		
223 Бп	32			4 мех. пош. пор. ам		
224 Бп			24	5 м'ясо відсут		
225 Бп		32		4 зігнутий стовбур		
226 Бп			24	4 нахил ст. > 30°		
227 Бп			24	4 нахил ст. > 30°		
228 Бп		28		4 плодове тіло		
229 Бп			24	4 нахил стовб > 30°		
230 Бп			24	4 нахил стовб > 30°		

Всього пронумеровано дерев
всього і перелік провели

Місцевий
(посада)

ст. міліметр
(посада)

м/ч
(посада)

11 вересня 2021 р

32 (тридцять два) дерева

(підпис)

(підпис)

(підпис)

Міжак Б.П.

Мороз Р.М.

Муршанск О.П.

**НУМЕРАЦІЙНА ВІДОМІСТЬ ДЕРЕВ,
призначених для вибіркової санітарної рубки**

Житомирська область
Лісництво **Броницьке**

ДП "Городницьке лісове господарство"
урочище _____

Квартал № **33** виділ № **34** площа **2,10** гектарів

Порядко- вий номер дерев	Порода	Ступінь товщини ствобурів, см		Категорія стану дерева, підстава для вибору		Порядко- вий номер дерев	Порода	Ступінь товщини ствобурів, см		Категорія стану дерева, підстава для вибору	
		ділов	п/діл	дров				ділов	п/діл	дров	
01	Сосна			22	5	21	Сосна	28		4	малі ст. 730°
02	Сосна			24	5	22	Сосна	28		4	малі ст. кор. пош.
03	Сосна			28	5	23	Сосна	24		4	малі ст. кор. пош.
04	Сосна		36		4						
05	Сосна		28		4						
06	Сосна		36		4						
07	Сосна		36		4						
08	Сосна	44			4						
09	Сосна			44	5						
10	Сосна			28	5						
11	Сосна		26		4						
12	Сосна			28	5						
13	Сосна			24	5						
14	Сосна			28	5						
15	Сосна			24	5						
16	Сосна		26		4						
17	Сосна		40		4						
18	Сосна		26		4						
19	Сосна		40		4						
20	Сосна		26		4						
21	Сосна		24		4						
22	Сосна			24	5						
23	Сосна		26		4						
24	Сосна		28		4						
25	Сосна			40	5						
26	Сосна			22	5						
27	Сосна			22	5						
28	Сосна			22	5						
29	Сосна	22			4						
30	Сосна		24		4						

Всього пронумеровано дерев: **33**
Нумерацію і перелік провели:

Р. Зиб
(посада)
Р. Зиб
(посада)
Л. Р. Зиб
(посада)

(посада)

М. М. М.
(підпис)
М. М. М.
(підпис)

(підпис)

Л. Р. Зиб
(ініціали та прізвище)
Л. Р. Зиб
(ініціали та прізвище)
Л. Р. Зиб
(ініціали та прізвище)

(ініціали та прізвище)

НУМЕРАЦІЙНА ВІДОМІСТЬ ДЕРЕВ,
призначених для вибіркової санітарної рубки

Житомирська область
Лісництво Броницьке

ДП "Городницьке лісове господарство"
урочище _____

Квартал № 34 виділ № 44 площа 1,1 гектарів

Порядко- вий номер дерев	Порода	Ступінь товщини ствобурів, см			Категорія стану дерева підстава для вибору	Порядко- вий номер дерев	Порода	Ступінь товщини ствобурів, см			Категорія стану дерева підстава для вибору
		ділов	п/діл	дров				ділов	п/діл	дров	
1	Береза		32		4 мех. пош. стовб.						
2	БЗ			24	5 пухля хвоя						
3	БЗ	36			4 хвоя світ. зел.						
4	БЗ		28		4 пухля б. т. ш.						
5	БЗ		28		4 жовтув. хвоя						
6	БЗ	36			4 хвоя світ. зел.						
7	БЗ		32		4 жовтув. хвоя						
8	БЗ		28		4 світло-жовта хв.						
9	БЗ		32		4 б. т. - велика хв.						
10	БЗ		32		4 б. т. - велика хв.						
11	БЗ			32	5 пухля хвоя						
12	БЗ			28	5 пухля хвоя						
13	БЗ	60			4 хвоя світ. зел.						
14	БЗ		64		4 світла жовта хв.						
15	БЗ		32		4 б. т. - велика хв.						
16	БЗ	40			4 хвоя світ. зел.						
17	БЗ		36		4 жовтув. хвоя						
18	БЗ		40		4 жовтув. хвоя						
19	БЗ		32		4 світл. жовта хв.						
20	БЗ	36			4 б. т. - велика хв.						
21	БЗ		36		4 світл. жовта хв.						
22	БЗ			28	5 пухля хвоя						
23	БЗ			28	5 пухля хвоя						
24	БЗ		36		4 жовтув. хвоя						
25	БЗ			24	5 пухля хвоя						

Всього пронумеровано дерев: 25 (Виділяти / підпис) дерев

Нумерацію і перелік провели:

Місник
(посада)
ст. майстер
(посада)
майстер лісу
(посада)

Місник
(підпис)
Місник
(підпис)
Місник
(підпис)

Місник Б. П.
(ініціали та прізвище)
Місник С. М.
(ініціали та прізвище)
Місник О. П.
(ініціали та прізвище)

19 травня 2021 року

**НУМЕРАЦІЙНА ВІДОМІСТЬ ДЕРЕВ,
призначених для вибіркової санітарної рубки**

Житомирська область
Лісництво **Броницьке**

ДП "Городницьке лісове господарство"
участка _____

Квартал № **39** виділ № **1,1** площа **3,2** гектарів

Порядковий номер дерева	Порода	Ступінь товщини стовбурів см			Категорія стану дерева підстава для вибору	Порядковий номер дерева	Порода	Ступінь товщини стовбурів см			Категорія стану дерева підстава для вибору
		ділов.	піділ.	дров.				ділов.	піділ.	дров.	
01	Сосна	36			Ч	51	Сосна	40			Ч
02	Сосна		36		Ч	52	Сосна	28			Ч
03	Сосна		40		Ч	53	Сосна	28			Ч
04	Сосна		48		Ч	54	Сосна	32			Ч
05	Сосна		44		Ч	55	Сосна	40			Ч
06	Сосна		44		Ч	56	Сосна	48			Ч
07	Сосна		32		Ч	57	Сосна	26			Ч
08	Сосна		82		Ч	58	Сосна	26			Ч
09	Сосна		44		Ч	59	Сосна	40			Ч
10	Сосна		32		Ч	60	Сосна	32			Ч
11	Сосна	40			Ч	61	Сосна	40			Ч
12	Сосна		26		Ч	62	Сосна	26			Ч
13	Сосна		28		Ч	63	Сосна	28	5		Ч
14	Сосна	26			Ч	64	Сосна	28	5		Ч
15	Сосна		40		Ч						
16	Сосна		26		Ч						
17	Сосна		40		Ч						
18	Сосна		28		Ч						
19	Сосна	26			Ч						
20	Сосна		44		Ч						
21	Сосна		26		Ч						
22	Сосна		36		Ч						
23	Сосна		26		Ч						
24	Сосна		32		Ч						
25	Сосна		26		Ч						
26	Сосна		40		Ч						
27	Сосна		32		Ч						
28	Сосна		28		Ч						
29	Сосна	26			Ч						
30	Сосна		40		Ч						

Всього пронумеровано дерев **44 (Сосна чистий ділянка)**
Нумерацію і перелік провели:

Р. Зед (посада)
Р. Зед
М. Зед (посада)
М. Зед (посада)

М. Зед (підпис)
М. Зед (підпис)

М. Зед (підпис)
М. Зед (підпис)
М. Зед (підпис)

**НУМЕРАЦІЙНА ВІДОМІСТЬ ДЕРЕВ,
призначених для вибіркової санітарної рубки**

Житомирська область
Лісництво **Броницьке**

ДП "Городницьке лісове господарство"
урочище _____

Квартал № 39 виділ № 19 площа 1,0 гектарів

Порядко- вий номер дерева	Порода	Ступінь товщини стовбурів, см			Категорія стану дерева, підстава для вибору	Порядко- вий номер дерева	Порода	Ступінь товщини стовбурів, см			Категорія стану дерева, підстава для вибору
		ділов	п/діл	дров				ділов	п/діл	дров	
01	Сосна		36		4	31	Сосна		28		4
02	Сосна	32			4	32	Сосна		32		4
03	Сосна		40		4	33	Сосна		36		4
04	Сосна		36		4	34	Сосна		32		4
05	Сосна		32		4	35	Сосна		36		4
06	Сосна		32		4						
07	Сосна		28		4						
08	Сосна		28		4						
09	Сосна		24		4						
10	Сосна		28		4						
11	Сосна	32			4						
12	Сосна		28		4						
13	Сосна		32		4						
14	Сосна		40		4						
15	Сосна		28		4						
16	Сосна	28			4						
17	Сосна		32		4						
18	Сосна		24		4						
19	Сосна		28		4						
20	Сосна		32		4						
21	Сосна		28		4						
22	Сосна		28		4						
23	Сосна		28		4						
24	Сосна		32		4						
25	Сосна		32		4						
26	Сосна		28		4						
27	Сосна	28			4						
28	Сосна		28		4						
29	Сосна		32		4						
30	Сосна		28		4						

Всього пронумеровано дерев: 35 (Підлісок та у велич. дерев)

Нумерацію і перелік провели:

<u>Г. Г. Г.</u> (посада)	<u>Г. Г. Г.</u> (підпис)	<u>Г. Г. Г.</u> (ініціали та прізвище)
<u>Г. Г. Г.</u> (посада)	<u>Г. Г. Г.</u> (підпис)	<u>Г. Г. Г.</u> (ініціали та прізвище)
<u>Г. Г. Г.</u> (посада)	<u>Г. Г. Г.</u> (підпис)	<u>Г. Г. Г.</u> (ініціали та прізвище)
<u>Г. Г. Г.</u> (посада)	<u>Г. Г. Г.</u> (підпис)	<u>Г. Г. Г.</u> (ініціали та прізвище)

**НУМЕРАЦІЙНА ВІДОМІСТЬ ДЕРЕВ,
призначених для вибіркової санітарної рубки**

Житомирська область
Лісництво **Броницьке**

ДП "Городницьке лісове господарство"
урочище _____

Квартал № 39 виділ № 34 площа 3.1 гектарів

Порядко-вий номер дерева	Порода	Ступінь товщини стовбурів, см			Категорія стану дерева, підстава для вибору	Порядко-вий номер дерева	Порода	Ступінь товщини стовбурів, см			Категорія стану дерева, підстава для вибору
		ділове	п/діл	дров				ділове	п/діл	дров	
01	Сосна	36			4	21	Сосна	32			4
02	Сосна		28		7	22	Сосна	24			4
03	Сосна		28		7	23	Сосна	24			4
04	Сосна		28		4	24	Сосна	24			4
05	Сосна		28		4	25	Сосна	32			4
06	Сосна		40		4	26	Сосна		28		4
07	Сосна			36	5	27	Сосна		28		4
08	Сосна			28	5	28	Сосна		28		4
09	Сосна			28	5	29	Сосна	32			4
10	Сосна		28		4	30	Сосна		28		4
11	Сосна		28		4	31	Сосна	26			4
12	Сосна	28			4	32	Сосна			24	5
13	Сосна		28		4	33	Сосна		36		4
14	Сосна		28		4	34	Сосна		24		4
15	Сосна	26			4	35	Сосна		24		4
16	Сосна			28	5	36	Сосна		24		4
17	Сосна		28		4	37	Сосна		32		4
18	Сосна		28		4	38	Сосна		24		4
19	Сосна		28		4	39	Сосна		28		4
20	Сосна	28			4	40	Сосна		28		4
21	Сосна		26		4	41	Сосна		36		4
22	Сосна		28		4	42	Сосна		24		4
23	Сосна		28		4	43	Сосна		24		4
24	Сосна		32		4	44	Сосна		28		4
25	Сосна		28		4	45	Сосна		32		4
26	Сосна		32		4	46	Сосна	26			4
27	Сосна	28			4	47	Сосна		32		4
28	Сосна		28		4	48	Сосна		24		4
29	Сосна		28		4	49	Сосна		28		4
30	Сосна		24		4	50	Сосна		28		4

Всього пронумеровано дерев: 60

Нумерацію і перелік провели:

_____ (посада)

_____ (посада)

_____ (посада)

_____ (посада)

12 05

2021 року

**НУМЕРАЦІЙНА ВІДОМІСТЬ ДЕРЕВ,
призначених для вибіркової санітарної рубки**

Житомирська область
Лісництво **Броницьке**

ДП "Городницьке лісове господарство"
урочище _____

Квартал № 42 виділ № 30 площа 2.0 гектарів

Порядко-вий номер дерев	Порода	Ступінь товщини стовбурів, см			Категорія стану дерева, підстава для вибору		Порядко-вий номер дерев	Порода	Ступінь товщини стовбурів, см			Категорія стану дерева, підстава для вибору	
		ділов	п/діл	дров					ділов	п/діл	дров		
01	Сосна			28	Б	вбод. к-р	31	Сосна			24	Б	вбод. к-р
02	Сосна			28	Б	вбод. к-р	32	Сосна			24	Б	вбод. к-р
03	Сосна			22	Б	вбод. к-р	33	Сосна			28	Б	вбод. к-р
04	Сосна			24	Б	вбод. к-р	34	Сосна			28	Б	вбод. к-р
05	Сосна			24	Б	вбод. к-р	35	Сосна			24	Б	вбод. к-р
06	Сосна			24	Б	вбод. к-р	36	Сосна			24	Б	вбод. к-р
07	Сосна			24	Б	вбод. к-р	37	Сосна			32	Б	вбод. к-р
08	Сосна			24	Б	вбод. к-р	38	Сосна			28	Б	вбод. к-р
09	Сосна			22	Б	вбод. к-р	39	Сосна			28	Б	вбод. к-р
10	Сосна			24	Б	вбод. к-р	40	Сосна			24	Б	вбод. к-р
11	Сосна			24	Б	вбод. к-р	41	Сосна			28	Б	вбод. к-р
12	Сосна			22	Б	вбод. к-р	42	Сосна			24	Б	вбод. к-р
13	Сосна	28		4	Б	вбод. к-р	43	Сосна			28	Б	вбод. к-р
14	Сосна	24		4	Б	вбод. к-р	44	Сосна			24	Б	вбод. к-р
15	Сосна			24	Б	вбод. к-р	45	Сосна			24	Б	вбод. к-р
16	Сосна			24	Б	вбод. к-р	46	Сосна			24	Б	вбод. к-р
17	Сосна			24	Б	вбод. к-р	47	Сосна			24	Б	вбод. к-р
18	Сосна			24	Б	вбод. к-р	48	Сосна			24	Б	вбод. к-р
19	Сосна			24	Б	вбод. к-р	49	Сосна			22	Б	вбод. к-р
20	Сосна			22	Б	вбод. к-р	50	Сосна			24	Б	вбод. к-р
21	Сосна			28	Б	вбод. к-р	51	Сосна			24	Б	вбод. к-р
22	Сосна			28	Б	вбод. к-р	52	Сосна			24	Б	вбод. к-р
23	Сосна			28	Б	вбод. к-р	53	Сосна	32		4	Б	вбод. к-р
24	Сосна			24	Б	вбод. к-р	54	Сосна	40		4	Б	вбод. к-р
25	Сосна			24	Б	вбод. к-р	55	Сосна	28		4	Б	вбод. к-р
26	Сосна			28	Б	вбод. к-р	56	Сосна	24		4	Б	вбод. к-р
27	Сосна			24	Б	вбод. к-р	57	Сосна	28		4	Б	вбод. к-р
28	Сосна			24	Б	вбод. к-р	58	Сосна	24		4	Б	вбод. к-р
29	Сосна			28	Б	вбод. к-р	59	Сосна	28		4	Б	вбод. к-р
30	Сосна			24	Б	вбод. к-р	60	Сосна	28		4	Б	вбод. к-р

Всього пронумеровано дерев: 60 (всі дерева у ділі)
Нумерацію і перелік провели:

Л. Діт
(посада)
С. Діт
(посада)
М. Діт
(посада)
Д. Діт
(посада)

М. Діт
(посада)
С. Діт
(посада)
М. Діт
(посада)
Д. Діт
(посада)

М. Діт
(посада)
С. Діт
(посада)
М. Діт
(посада)
Д. Діт
(посада)

НУМЕРАЦІЙНА ВІДОМІСТЬ ДЕРЕВ,
призначених для вибіркової санітарної рубки

Житомирська область
Лісництво **Бронецьке**

ДП "Городницьке лісове господарство"
урочище _____

Квартал № **34** виділ № **46** площа **4,0** гектарів

Порядок випередження дерев	Порода	Ступінь товщини стовбурів, см			Категорія стану дерева, підстава для вибору	Порядок випередження дерев	Порода	Ступінь товщини стовбурів, см			Категорія стану дерева, підстава для вибору
		ділов.	п/діл	дров.				ділов.	п/діл	дров.	
1	Білина	36			4 хвоя світ.зелена	31	Білина	28			хвоя світ.зелена
2	СЗ		24		4 живуч. хвоя	32	СЗ		28		лих. пош. стовбура
3	СЗ		32		4 живуч. хвоя	33	СЗ		24	5	лих. хвоя
4	СЗ			24	5 руда хвоя	34	СЗ		28	4	хвоя світ.зелена
5	СЗ		24		4 лих. пош. стовбура	35	СЗ		28	4	хвоя світ.зелена
6	СЗ		24		4 лих. пош. стовбура	36	СЗ		28	5	лих. хвоя
7	СЗ		28		4 живуч. хвоя	37	СЗ	32		4	хвоя світ.зелена
8	СЗ		28		4 живуч. хвоя	38	СЗ		24	5	лих. хвоя
9	СЗ			28	5 руда хвоя	39	СЗ		24	4	світ.зелена хв.
10	СЗ	32			4 хвоя світ.зелена	40	СЗ		28	4	світ.зелена хв.
11	СЗ		36		4 живуч. хвоя	41	СЗ		28	4	світ.зелена хв.
12	СЗ	36			4 хвоя світ.зелена	42	СЗ		24	5	лих. хвоя
13	СЗ		32		4 живуч. хвоя	43	СЗ		24	4	світ.зелена хв.
14	СЗ			24	5 руда хвоя	44	СЗ		24	5	лих. хвоя
15	СЗ		24		4 живуч. хвоя	45	СЗ	32		4	хвоя світ.зелена
16	СЗ		28		4 світ.зелена хв.	46	СЗ		28	4	світ.зелена хв.
17	СЗ	32			4 хвоя світ.зелена	47	СЗ		24	4	світ.зелена хв.
18	СЗ			24	5 руда хвоя	48	СЗ		24	4	лих. пош. стовбура
19	СЗ		24		4 світ.зелена хв.	49	СЗ		28	4	лих. пош. стовбура
20	СЗ		28		4 пухляк теля	50	СЗ		24	5	лих. хвоя
21	СЗ		28		4 лих. пош. стовбура	51	СЗ	36		4	хвоя світ.зелена
22	СЗ		32		4 лих. пош. стовбура	52	СЗ		28	4	світ.зелена хв.
23	СЗ	32			4 хвоя світ.зелена	53	СЗ		36	4	світ.зелена хв.
24	СЗ		32		4 світ.зелена хв.	54	СЗ		28	4	осипаний жер.
25	СЗ		28		4 світ.зелена хв.	55	СЗ		36	4	світ.зелена хв.
26	СЗ			28	5 руда хвоя	56	СЗ		28	5	лих. хвоя
27	СЗ		32		4 світ.зелена хв.	57	СЗ		28	4	світ.зелена хв.
28	СЗ		28		4 світ.зелена хв.	58	СЗ		24	5	лих. хвоя
29	СЗ			28	5 руда хвоя	59	СЗ	32		4	хвоя світ.зелена
30	СЗ		28		4 світ.зелена хв.	60	СЗ		32	4	світ.зелена хв.

Всього пронумеровано дерев: **60 (Шістдесят) дерев**

Нумерацію і перелік провели:

Менішкін

м. майстер

М/и

(посада)

М. М. М.

М. М. М.

М. М. М.

(підпис)

Міжук Б. П.

Міжук Р. М.

Міжук Р. П.

(підпис)

18 травня

2021 року

НУМЕРАЦІЙНА ВІДОМІСТЬ ДЕРЕВ,
призначених для вибіркової санітарної рубки

Житомирська область
Лісництво **Броницьке**

ДП "Городницьке лісозе господарство"
урочище _____

Квартал № **49** виділ № **25** площа **7,4** гектарів

Порядковий номер дерева	Порода	Ступінь товщини стовбурів, см			Категорія стану дерева, підстава для вибору	Порядковий номер дерева	Порода	Ступінь товщини стовбурів, см			Категорія стану дерева, підстава для вибору
		ділов.	п/діл	дров.				ділов.	п/діл	дров.	
1	Белеш		28		4 жовте листя	34	Белеш		24		4 зігнутий стовбур
2	БП		24		4 жовте листя	35	БП			24	5 листя відсут.
3	БП			28	5 листя відсут.	36	БП		28		4 жовте листя
4	БП			24	5 листя відсут.	37	БП			24	5 листя відсут.
5	БП		24		4 жовте листя	38	БП		28		4 мех. пош. тін.
6	БП		28		4 жовте листя	39	БП		24		4 мех. пош. тін.
7	БП			24	5 листя відсут.	40	БП	28			4 мех. пош. кор. тін.
8	БП		24		4 плодове тін.	41	БП		24		4 жовте листя
9	БП		28		4 жовте листя	42	БП	32			4 мех. пош. кор. тін.
10	БП	28			4 мех. пош. кор. тін.	43	БП			24	5 листя відсут.
11	БП			24	5 листя відсут.	44	БП			24	5 листя відсут.
12	БП			24	5 листя відсут.	45	БП		28		4 жовте листя
13	БП	32			4 мех. пош. кор. тін.	46	БП		28		4 жовте листя
14	БП		36		4 мех. пош. тін.	47	БП		24		4 мех. пош. стовб.
15	БП		28		4 жовте листя	48	БП		24		4 мех. пош. стовб.
16	БП		24		4 жовте листя	49	БП		24		4 жовте листя
17	БП			24	5 листя відсут.	50	БП			24	5 листя відсут.
18	БП		28		4 зігнутий стовбур	51	БП	32			4 мех. пош. кор. тін.
19	БП	36			4 мех. пош. кор. тін.	52	БП	32			4 мех. пош. кор. тін.
20	БП		32		4 жовте листя	53	БП		24		4 жовте листя
21	БП		28		4 відсут. стовбур	54	БП			24	5 листя відсут.
22	БП			24	5 листя відсут.	55	БП	32			4 мех. пош. кор. тін.
23	БП	32			4 жовте листя	56	БП		24		4 жовте листя
24	БП		28		4 жовте листя	57	БП		28		4 зігнутий стовбур
25	БП		28		4 зігнутий стовбур	58	БП		28		4 зігнутий стовбур
26	БП			24	5 листя відсут.	59	БП		24		4 жовте листя
27	БП		28		4 жовте листя	60	БП			24	5 листя відсут.
28	БП		28		4 зігнутий стовбур	61	БП		24		4 жовте листя
29	БП	32			4 мех. пош. кор. тін.	62	БП		24		4 жовте листя
30	БП		28		4 жовте листя	63	БП	32			4 мех. пош. кор. тін.
31	БП		28		4 жовте листя	64	БП			24	5 листя відсут.
32	БП			24	5 листя відсут.	65	БП		28		4 жовте листя
33	БП			24	5 листя відсут.	66	БП		24		4 плодове тін.

Всього пронумеровано дерев: **66 (включаючи чисті) дерев**
Нумерацію і перелік провели:

Михайлик
(посада)

М. М. М. М. М.
(посада)

М. М. М.
(посада)

4 вересня 2021 р

М. М. М.
(посада)

М. М. М.
(посада)

М. М. М.
(посада)

М. М. М.
(ініціали та прізвище)

М. М. М.
(ініціали та прізвище)

М. М. М.
(ініціали та прізвище)

	Порода	Ступінь товщини стовбурів, см			Категорія стану дерева, підстава для вибору	Порядковий номер дерев	Порода	Ступінь товщини стовбурів, см		
		ділове	підл.	дров				ділове	підл.	дров
67	Береза		28		4 жовте листя	100	Береза		24	5 листя вігнуте
68	БП			24	5 листя вігнуте	101	БП		32	4 листя
69	БП		28		4 жовте листя	102	БП		24	4 жовте листя
70	БП	40			4 мех.пом.кор.ли	103	БП	32		4 мех.пом.кор.ли
71	БП		24		4 жовте листя	104	БП		28	4 зігнут. стовбур
72	БП		28		4 мех.пом. стовб.	105	БП		24	5 листя вігнуте
73	БП		24		4 жовте листя	106	БП		28	4 зігнут. стовб.
74	БП			24	5 листя вігнуте	107	БП		24	5 листя вігнуте
75	БП	32			4 мех.пом.кор.ли	108	БП	32		4 мех.пом.кор.ли
76	БП		28		4 жовте листя	109	БП		24	5 листя вігнуте
77	БП			24	5 листя вігнуте	110	БП		28	4 жовте листя
78	БП	40			4 мех.пом.кор.ли	111	БП		28	4 жовте листя
79	БП	32			4 мех.пом.кор.ли	112	БП		24	5 листя вігнуте
80	БП		28		4 жовте листя	113	БП	32		4 мех.пом.кор.ли
81	БП		24		4 жовте листя	114	БП		24	4 жовте листя
82	БП		28		4 листя	115	БП		28	4 зігнутий стовб.
83	БП	32			4 мех.пом.кор.ли	116	БП	32		4 мех.пом.кор.ли
84	БП		28		4 жовте листя	117	БП		28	4 жовте листя
85	БП			24	5 листя вігнуте	118	БП		28	4 жовте листя
86	БП		24		4 зігнутий стовб.	119	БП	36		4 мех.пом.кор.ли
87	БП		28		4 зігнутий стовб.	120	БП		32	4 зігнутий стовбур
88	БП			24	5 листя вігнуте	121	БП		28	4 жовте листя
89	БП		28		4 жовте листя	122	БП		32	4 зігнут. стовбур
90	БП	28			4 жовте листя	123	БП		24	5 листя вігнуте
91	БП	40			4 мех.пом.кор.ли	124	БП	36		4 мех.пом.кор.ли
92	БП		24		4 жовте листя	125	БП		24	5 листя вігнуте
93	БП			24	5 листя вігнуте	126	БП		24	5 листя вігнуте
94	БП			24	5 листя вігнуте	127	БП		24	5 листя вігнуте
95	БП		28		4 жовте листя	128	БП		28	4 жовте листя
96	БП		32		4 зігнутий стовб.	129	БП		24	5 листя вігнуте
97	БП		28		4 жовте листя	130	БП		24	4 жовте листя
98	БП			24	5 листя вігнуте	131	БП		24	4 жовте листя
99	БП	32			4 мех.пом.кор.ли	132	БП	32		4 мех.пом.кор.ли

Всього пронумеровано дерев
нумерацію і перелік провели

Місцевий
(посада)

ст. майстер
(посада)

М.І.А.
(посада)

4 травня 2021

66 (листя вігнуте) дерев

Місцевий
(посада)

ст. майстер
(посада)

М.І.А.
(посада)

Місцевий Б.П.

Місцевий В.М.

Місцевий В.М.

НУМЕРАЦІЙНА ВІДОМІСТЬ ДЕРЕВ,
призначених для вибіркової санітарної рубки

Житомирська область
Лісництво **Броницьке**

ДП "Городницьке лісозаготівельне підприємство"
урочище

Квартал № **49** виділ № **25** площа **14**

Порядковий номер дерева	Порода	Ступінь товщини стовбурів, см			Категорія стану дерева, підстава для вибору	Порядковий номер дерева	Порода	Ступінь товщини стовбурів, см			Категорія стану дерева, підстава для вибору
		ділове	піділ	дров				ділове	піділ	дров	
133	Береза	36			4 мех. пош. пор. лп	166	Береза	28			4 мех. пош. стовбур
134	БП		36		4 жовте листя	167	БП		24		5 листя відсут.
135	БП		32		4 зім'ят. стовбур	168	БП	28			4 зім'ят. стовбур
136	БП		32		4 зім'ят. стовбур	169	БП	36			4 мех. пош. пор. лп
137	БП		32		4 жовте листя	170	БП	32			4 мех. пош. пор. лп
138	БП			28	4 площа ст > 30"	171	БП	28			4 зім'ят. стовбур
139	БП			28	4 мех. стовб. > 30"	172	БП	28			4 площа
140	БП			24	4 мех. стовб. > 30"	173	БП	28			4 плодове тіло
141	БП		24		4 жовте листя	174	БП	32			4 мех. пош. пор. лп
142	БП			24	5 листя відсут.	175	БП		24		5 листя відсут.
143	БП			24	5 листя відсут.	176	БП	24			4 плодове тіло
144	БП		24		4 зім'ят. стовбур	177	БП		24		5 листя відсут.
145	БП			28	5 листя відсут.	178	БП		24		5 листя відсут.
146	БП		24		4 жовте листя	179	БП	24			4 жовте листя
147	БП			24	5 листя відсут.	180	БП	28			4 плодове тіло
148	БП		24		4 плодове тіло	181	БП	32			4 мех. пош. пор. лп
149	БП			28	4 плодове тіло	182	БП	36			4 мех. пош. пор. лп
150	БП			24	5 листя відсут.	183	БП	32			4 зім'ят. стовбур
151	БП			24	5 листя відсут.	184	БП	36			4 мех. пош. пор. лп
152	БП		24		4 жовте листя	185	БП	32			4 плодове тіло
153	БП			28	4 зім'ят. стовбур	186	БП	28			4 площа
154	БП	32			4 мех. пош. пор. лп	187	БП	32			4 зім'ят. стовбур
155	БП		24		4 площа	188	БП	32			4 мех. пош. пор. лп
156	БП	32			4 мех. пош. пор. лп	189	БП	32			4 плодове тіло
157	БП		28		4 зім'ят. стовбур	190	БП		24		5 листя відсут.
158	БП		24		4 жовте листя	191	БП	32			4 плодове тіло
159	БП		24		4 жовте листя	192	БП	36			4 мех. пош. пор. лп
160	БП		28		4 зім'ят. стовбур	193	БП	28			4 зім'ят. стовбур
161	БП	32			4 мех. пош. пор. лп	194	БП	24			4 плодове тіло
162	БП		28		4 плодове тіло	195	БП	32			4 мех. пош. пор. лп
163	БП			24	5 листя відсут.	196	БП	28			4 зім'ят. стовбур
164	БП		24		4 плодове тіло	197	БП	28			4 плодове тіло
165	БП		28		4 зім'ят. стовбур	198	БП		28		5 листя відсут.

Всього пронумеровано дерев: **66 (Шістдесят шість) дерев.**

Нумерацію і перелік провели:

М.С.Михайлик
(посада)
ст. лісничий
(посада)
М.І.А.
(посада)
Н.І.Іваницька

[Підпис]
(підпис)
[Підпис]
(підпис)

Віктор Б.П.
Мороз С.М.
Муромов О.П.

№ п/п	Порода	Ступінь товщини стовбурів, см			Категорія стану дерева, підстава для вибору	Порядковий номер дерева	Ступінь товщини стовбурів, см	Дата виміру
		ділов.	діл	дров.				
199	Береза		36		4 ошк.			
200	Бп		36		4 мех. пош. кор. д.			
201	Бп		32		4 гілляст. стовбур			
202	Бп		28		4 плодове тіло			
203	Бп		32		4 жовте листя			
204	Бп			24	5 листя відсут.			
205	Бп			24	5 листя відсут.			
206	Бп			24	5 листя відсут.			
207	Бп		28		4 гілляст. стовбур			
208	Бп	28			4 мех. пош. кор. д.			
209	Бп		28		4 плодове тіло			
210	Бп		24		4 плодове тіло			
211	Бп			24	4 нахил ст. > 30°			
212	Бп		32		4 гілляст. стовбур			
213	Бп		28		4 ошк.			
214	Бп			28	4 мех. пош. кор. д. > 30°			
215	Бп			24	4 мех. стов. > 30°			
216	Бп			24	4 мех. стов. > 30°			
217	Бп			24	4 мех. стов. > 30°			
218	Бп		28		4 гілляст. стовбур			
219	Бп		28		4 плодове тіло			
220	Бп		28		4 ошк.			
221	Бп	32			4 мех. пош. кор. д.			
222	Бп			24	5 листя відсут.			
223	Бп	32			4 мех. пош. кор. д.			
224	Бп			24	5 листя відсут.			
225	Бп		32		4 гілляст. стовбур			
226	Бп			24	4 нахил ст. > 30°			
227	Бп			24	4 нахил ст. > 30°			
228	Бп		28		4 плодове тіло			
229	Бп			24	4 нахил ст. > 30°			
230	Бп			24	4 нахил ст. > 30°			

Всього пронумеровано дерев
вразію і перелік провели:

Місцевий
(посада)

ст. міліметр
(посада)

м/ч
(посада)

11 вересня 2021 р

32 (тридцять два) дерева

Міжак
(підпис)

Міжак Б.П.

Нозик Л.М.

Гуринчук О.П.

НУМЕРАЦІЙНА ВІДОМІСТЬ ДЕРЕВ,
призначених для вибіркової санітарної рубки

Житомирська область
Лісництво **Броницьке**

ДП "Городницьке лісове господарство"
урочище

Квартал № **50** виділ № **6** площа **1,8** гектарів

Порядковий номер дерева	Порода	Ступінь товщини стовбурів, см			Категорія стану дерева, підстава для вибору	Порядковий номер дерева	Порода	Ступінь товщини стовбурів, см			Категорія стану дерева, підстава для вибору
		ділов	п/діл	дров				ділов	п/діл	дров	
01	С3	32			4 хв. світло-жовте	34	С3	24	4	порогове міло	
02	С3		28		4 хв. світло-жовте	35	С3	24	4	хв. світло-жовте	
03	С3		32		4 хв. світло-жовте	36	С3	28	4	хв. світло-жовте	
04	С3		44		4 хв. світло-жовте	37	С3	28	4	хв. світло-жовте	
05	С3		28		4 пороже міло	38	С3	24	4	хв. світло-жовте	
06	С3		36		4 злам. верхівка	39	С3	28	4	злам. верхівка	
07	С3		28		4 хв. світло-жовте	40	С3	28	4	хв. світло-жовте	
08	С3		28		4 хв. світло-жовте	41	С3	24	4	пороже міло	
09	С3		24		4 хв. світло-жовте	42	С3	32	4	пороже міло	
10	С3		28		4 хв. світло-жовте	43	С3	32	4	злам. верхівка	
11	С3		44		4 пороже міло	44	С3	24	4	злам. верхівка	
12	С3	28			4 хв. світло-жовте	45	С3	36	4	пороже міло	
13	С3		24		4 хв. світло-жовте	46	С3	32	4	хв. світло-жовте	
14	С3		28		4 хв. світло-жовте	47	С3	28	4	хв. світло-жовте	
15	С3		28		4 хв. світло-жовте	48	С3	36	4	хв. світло-жовте	
16	С3			40	5 хв. жовте	49	С3	32	4	хв. світло-жовте	
17	С3		32		4 хв. світло-жовте	50	С3	24	4	хв. світло-жовте	
18	С3	28			4 хв. світло-жовте	51	С3	32	4	хв. світло-жовте	
19	С3		28		4 злам. верхівка	52	С3	28	4	хв. світло-жовте	
20	С3		28		4 злам. верхівка	53	С3	40	4	хв. світло-жовте	
21	С3		32		4 хв. світло-жовте	54	С3	32	4	хв. світло-жовте	
22	С3		28		4 пороже міло	55	С3	28	4	хв. світло-жовте	
23	С3		28		4 хв. світло-жовте	56	С3	28	4	хв. світло-жовте	
24	С3		32		4 пороже міло	57	С3	32	4	хв. світло-жовте	
25	С3		24		4 хв. світло-жовте	58	С3	28	4	хв. світло-жовте	
26	С3		28		4 хв. світло-жовте	59	С3	24	4	пороже міло	
27	С3		36		4 хв. світло-жовте	60	С3	28	4	злам. верхівка	
28	С3		24		4 хв. світло-жовте						
29	С3		24		4 хв. світло-жовте						
30	С3		28		4 хв. світло-жовте						
31	С3		28		4 пороже міло						
32	С3		32		4 хв. світло-жовте						
33	С3		28		4 хв. світло-жовте						

Всього пронумеровано дерев: **60** (листок **60**)
нумерацію і перелік провели:

Менішій
(посада)
Старший майстер
(посада)
Майстер обходу № 6
(посада)
Майстер обходу № 3
14 травня 2021 р

Міжов Б. П.
(підпис)
Карпук І. В.
(підпис)
Поту
(підпис)
Осипчук В. В.
(підпис)

Міжов Б. П.
(підпис)
Карпук І. В.
(підпис)
Поту
(підпис)
Осипчук В. В.
(підпис)

ДП "Городницьке лісове господарство"
урочище _____

2021 року

НУМЕРАЦІЙНА ВІДОМІСТЬ ДЕРЕВ,
призначених для вибіркової санітарної рубки

Житомирська область
Лісництво **Броницьке**

ДП "Городницьке лісове господарство"
урочище

Квартал № 52 виділ № 6.3 площа 2.0 гектарів

Порядк. вий номер дерев	Порода	Ступінь товщини стовбурів, см			Категорія стану дерева. підстава для вибору	Порядк. вий номер дерев	Порода	Ступінь товщини стовбурів, см			Категорія стану дерева. підстава для вибору
		ділов	п/діл	дров				ділов	п/діл	дров	
1	Береза		32		4 світло-жл. хв.	31	Береза	36			1 шх.мол.кор.м
2	БЗ		28		4 світло-жл. хв.	32	БЗ			24	5 липа хвоя
3	БЗ			28	5 липа хвоя	33	БЗ		32		4 світло-жл. хв.
4	БЗ			28	5 липа хвоя	34	БЗ			24	5 липа хвоя
5	БЗ			35	5 липа хвоя	35	БЗ	36			4 шх.мол.кор.м
6	БЗ	36			4 шх.мол.кор.м	36	БЗ		32		4 липа хвоя
7	БЗ		28		4 світло-жл. хв.	37	БЗ			28	5 липа хвоя
8	БЗ			24	5 липа хвоя	38	БЗ		36		4 шх.мол.кор.м
9	БЗ		32		4 світло-жл. хв.	39	БЗ			28	5 липа хвоя
10	БЗ			28	4 світло-жл. хв.	40	БЗ		28		4 шх.мол.кор.м
11	БЗ			24	5 липа хвоя	41	БЗ	36			4 шх.мол.кор.м
12	БЗ		32		4 шх.мол.кор.м	42	БЗ		36		4 світло-жл. хв.
13	БЗ	32			4 шх.мол.кор.м	43	БЗ		40		4 світло-жл. хв.
14	БЗ		28		4 світло-жл. хв.	44	БЗ		32		4 світло-жл. хв.
15	БЗ			28	4 світло-жл. хв.	45	БЗ		36		4 світло-жл. хв.
16	БЗ	36			4 шх.мол.кор.м	46	БЗ		32		4 шх.мол.кор.м
17	БЗ		32		4 світло-жл. хв.	47	БЗ	36			4 шх.мол.кор.м
18	БЗ			28	4 світло-жл. хв.	48	БЗ			28	5 липа хвоя
19	БЗ			28	5 липа хвоя	49	БЗ			32	5 липа хвоя
20	БЗ	36			4 шх.мол.кор.м	50	БЗ		36		4 світло-жл. хв.
21	БЗ			24	5 липа хвоя	51	БЗ		32		4 світло-жл. хв.
22	БЗ			28	5 липа хвоя	52	БЗ			32	5 липа хвоя
23	БЗ		32		4 шх.мол.кор.м	53	БЗ	36			4 шх.мол.кор.м
24	БЗ	40			4 шх.мол.кор.м	54	БЗ			24	5 липа хвоя
25	БЗ		32		4 шх.мол.кор.м	55	БЗ		28		4 шх.мол.кор.м
26	БЗ		32		4 шх.мол.кор.м	56	БЗ			32	5 липа хвоя
27	БЗ		32		4 шх.мол.кор.м	57	БЗ		28		4 шх.мол.кор.м
28	БЗ		40		4 шх.мол.кор.м	58	БЗ	40			4 шх.мол.кор.м
29	БЗ		32		4 шх.мол.кор.м	59	БЗ		28		4 шх.мол.кор.м
30	БЗ		28		4 шх.мол.кор.м	60	БЗ	44			4 шх.мол.кор.м

Всього пронумеровано дерев: 60 (шістдесят) дерев
Нумерацію і перелік провели:

Місничий
(посада)
Ст. мистець
(посада)
М.І.М.
(посада)
(посада)

Міжук Б.П.
(посада)
Хитун Р.М.
(посада)
Вуцун В.П.
(посада)
(підпис)
(підпис)
(підпис)

Міжук Б.П.
(ініціали та прізвище)
Хитун Р.М.
(ініціали та прізвище)
Вуцун В.П.
(ініціали та прізвище)

24 травня 2021 року

НУМЕРАЦІЙНА ВІДОМІСТЬ ДЕРЕВ,
призначених для вибіркової санітарної рубки

Житомирська область
Лісництво **Бронецьке**

ДП "Городницьке лісове господарство"

урочище _____

Квартал № 52 виділ № 10, 2 площа 3.0 гектарів

Порядко-вий номер дерева	Порода	Ступінь товщини стовбурів, см			Категорія стану дерева, підстава для вибору	Порядко-вий номер дерева	Порода	Ступінь товщини стовбурів, см			Категорія стану дерева, підстава для вибору
		ділов	п/діл	дров				ділов	п/діл	дров	
1	Сосна		36		4 жовтуб. хвоя	31	Сосна		28		4 мех. ном. стовб.
2	С3		28		4 жовтуб. хвоя	32	С3		32		4 світло-зел. хвоя
3	С3		32		4 жовтуб. хвоя	33	С3		36		4 жовтуб. хвоя
4	С3			28	5 рясна хвоя	34	С3	36			4 хвоя світло-зел.
5	С3	40			4 хвоя світло-зел.	35	С3			24	5 рясна хвоя
6	С3		32		4 жовтуб. хвоя	36	С3			28	5 рясна хвоя
7	С3	44			4 хвоя світло-зел.	37	С3		36		4 жовтуб. хвоя
8	С3			24	5 рясна хвоя	38	С3		32		4 жовтуб. хвоя
9	С3		36		4 світло-зел. хв.	39	С3	36			4 хвоя світло-зел.
10	С3		32		4 світло-зел. хв.	40	С3		32		4 жовтуб. хвоя
11	С3			28	5 рясна хвоя	41	С3			28	5 рясна хвоя
12	С3	40			4 хвоя світло-зел.	42	С3	40			4 хвоя світло-зел.
13	С3			24	5 рясна хвоя	43	С3		32		4 світло-зел. хвоя
14	С3		36		4 світло-зел. хвоя	44	С3		32		4 світло-зел. хвоя
15	С3		32		4 світло-зел. хвоя	45	С3	40			4 хвоя світло-зел.
16	С3		28		4 світло-зел. хв.	46	С3			24	4 мех. ном. стовб.
17	С3		32		4 світло-зел. хв.	47	С3			28	4 мех. ном. стовб.
18	С3		32		4 світло-зел. хв.	48	С3			28	4 мех. ном. стовб.
19	С3		32		4 селядичний др.	49	С3	44			4 хвоя світло-зел.
20	С3		28		4 жовтуб. хвоя	50	С3		36		4 мех. ном. стовб.
21	С3			24	5 рясна хвоя	51	С3		28		4 мех. ном. стовб.
22	С3		32		4 селядичний др.	52	С3		28		4 світло-зел. хв.
23	С3		28		4 мех. ном. стовб.	53	С3		32		4 світло-зел. хвоя
24	С3	40			4 хвоя світло-зел.	54	С3			28	4 мех. ном. стовб.
25	С3		36		4 мех. ном. стовб.	55	С3		32		4 жовтуб. хвоя
26	С3			28	5 рясна хвоя	56	С3	36			4 хвоя світло-зел.
27	С3		28		4 жовтуб. хвоя	57	С3		32		4 жовтуб. хвоя
28	С3			28	5 рясна хвоя	58	С3			24	5 рясна хвоя
29	С3		36		4 жовтуб. хвоя	59	С3			24	5 рясна хвоя
30	С3		32		4 мех. ном. стовб.	60	С3		32		4 світло-зел. хв.

Всього пронумеровано дерев: 60 (шестидесят) дерев

Нумерацію і перелік провели:

М.С.Місник
(посада)

Ст. М.Містер
(посада)

М.І.Л.
(посада)

_____ (посада)

М.М.Місник
(підпис)

М.М.Містер
(підпис)

М.І.Л.
(підпис)

_____ (підпис)

Міжон Б.П.
(ініціали та прізвище)

Мороз С.М.
(ініціали та прізвище)

Родик В.П.
(ініціали та прізвище)

_____ (ініціали та прізвище)

26 травня

202

року

**НУМЕРАЦІЙНА ВІДОМІСТЬ ДЕРЕВ,
призначених для вибіркової санітарної рубки**

Житомирська область
Лісництво **Бронницьке**

ДП "Городнянське лісництво" господарства
урочище _____

Квартал № **52** виділ № **30**

площа **0,6**

Порядковий номер дерева	Порода	Ступінь товщини стовбурів, см			Категорія стану дерева підстава для вибору	Порядковий номер дерева	Порода	Ступінь товщини стовбурів, см			Категорія стану дерева підстава для вибору
		ділов.	п/діл	дров.				ділов.	п/діл	дров.	
1	Сосна		40		4 мех. пош. етоб.						
2	С3	36			4 мех. пош. кор. пош.						
3	С3		36		4 жовтлив. хвоя						
4	С3			32	5 пухля хвоя						
5	С3			28	5 пухля хвоя						
6	С3		36		4 мех. пош. стовб.						
7	С3	40			4 хвоя світло-ж.						
8	С3			24	5 пухля хвоя						
9	С3		32		4 жовтлив. хвоя						
10	С3			32	5 пухля хвоя						
11	С3		32		4 жовтлив. хвоя						
12	С3	40			4 мех. пош. кор. пош.						
13	С3		28		4 світло-ж. хвоя						
14	С3		28		4 світло-ж. хвоя						
15	С3		36		4 світло-ж. хвоя						
16	С3		32		4 жовтлив. стовб.						
17	С3		32		4 жовтлив. стовб.						
18	С3		32		4 мех. пош. стовб.						
19	С3	36			4 мех. пош. кор. пош.						
20	С3		40		4 жовтлив. хвоя						
21	С3	40			4 мех. пош. кор. пош.						
22	С3			24	5 пухля хвоя						
23	С3			36	5 пухля хвоя						
24	С3			32	5 пухля хвоя						
25	С3			28	5 пухля хвоя						
26	С3			24	5 пухля хвоя						
27	С3		24		4 мех. етоб. >30°						

Всього пронумеровано дерев: **27 (Добудувати сім) усього**
лісництво і перелік провели.

Міжмисий
(посада)
М. Мисстор
(посада)
М. М
(посада)

Міжмисий
(посада)
Мисстор
(посада)
М. М
(посада)

Міжмисий Б.П.
Мисстор С.М.
Мисстор В.П.

24 травня 2021 р

НУМЕРАЦІЙНА ВІДОМІСТЬ ДЕРЕВ,
призначених для вибіркової санітарної рубки

Житомирська область
Існицьтво **Броницьке**

ДП "Городишківське лісгосп" **Городишківський**
вирощує

Квартал № **52** виділ № **31** площа **2.0** гектарів

№	Порода	Ступінь товщини стовбурів, см			Категорія стану дерева підстава для вибору	Порядковий номер дерева	Порода	Ступінь товщини стовбурів, см	Категорія стану дерева
		ділов.	піділ.	дров.					
1	Сосна		28		4 світло-зел. хв.	34	Сосна	28 5	листя хвоя
2	С3		24		4 світло-зел. хв.	35	С3	28	4 світло-зел. хв.
3	С3		28		4 світло-зел. хв.	36	С3	40	4 лх. пом. кор. лх.
4	С3		24	5	листя хвоя	37	С3	24 5	листя хвоя
5	С3		28	5	листя хвоя	38	С3	28	4 світло-зел. хв.
6	С3		24	5	листя хвоя	39	С3	32	4 світло-зел. хв.
7	С3		24	4	жовто-зел. хв.				
8	С3	32		4	хв. світло-зел.				
9	С3		32	4	лих. пом. стовб.				
10	С3	36		4	лих. пом. кор. лх.				
11	С3		32	4	світло-зел. хв.				
12	С3		28	4	світло-зел. хв.				
13	С3		28	4	лих. пом. стовб.				
14	С3		28	4	світло-зел. хв.				
15	С3		24	5	листя хвоя				
16	С3	40		4	лих. пом. кор. лх.				
17	С3	40		4	хвоя світло-зел.				
18	С3		36	4	лих. стовб. > 30°				
19	С3		36	4	лих. стовб. > 30°				
20	С3		28	5	листя хвоя				
21	С3		32	4	світло-зел. хв.				
22	С3		32	4	світло-зел. хв.				
23	С3		32	5	листя хвоя				
24	С3		32	4	жовто-зел. хв.				
25	С3	36		4	лих. пом. кор. лх.				
26	С3		28	5	листя хвоя				
27	С3		32	4	світло-зел. хв.				
28	С3		28	5	листя хвоя				
29	С3	40		4	хвоя світло-зел.				
30	С3		36	4	лих. стовб.				
31	С3		32	4	лих. стовб.				
32	С3		24	5	листя хвоя				
33	С3		32	5	листя хвоя				

Всього пронумеровано дерев
визначені і перелік провели.

Менішкін
(посада)

ст. майстер
(посада)

М. І. Л.
(посада)

14 травня 2021 р

39 (Тринадцять) дерев

М. І. Л.
(підпис)

Міжков Б. П.

Міжков С. М.

Руденко В. П.

НУМЕРАЦІЙНА ВІДОМІСТЬ ДЕРЕВ,
призначених для вибіркової санітарної рубки

Житомирська область
Лісництво **Броницьке**

ДП "Городницьке лісове господарство"
урочище _____

Квартал № 52 виділ № 38 площа 2.0 гектарів

Порядко-вий номер дерев	Порода	Ступінь товщини стовбурів, см			Категорія стану дерева, підстава для вибору	Порядко-вий номер дерев	Порода	Ступінь товщини стовбурів, см			Категорія стану дерева, підстава для вибору
		ділове	п/діл	дров				ділове	п/діл	дров	
1	Бояшня		32		4 світло-зел. хв.	31	Бояшня	40			4 шх.пом. кор.літ
2	БЗ		32		4 світло-зел. хв.	32	БЗ		36		4 світло-зел. хв.
3	БЗ			24	5 руда хв.	33	БЗ			32	5 руда хв.
4	БЗ			28	5 руда хв.	34	БЗ	40			4 хв. світло-зел.
5	БЗ		28		4 світло-зел. хв.	35	БЗ		40		4 жовтув. хв.
6	БЗ		32		4 світло-зел. хв.	36	БЗ			28	5 руда хв.
7	БЗ		32		4 жовтув. хв.	37	БЗ		32		4 ажурна крона
8	БЗ	36			4 хв. світло-зел.	38	БЗ	52			4 шх.пом. кор.літ
9	БЗ		32		4 жовтув. хв.	39	БЗ		36		4 шх.пом. кор.літ
10	БЗ		28		4 світло-зел. хв.	40	БЗ			28	5 руда крона
11	БЗ		32		4 світло-зел. хв.	41	БЗ		36		4 шх.пом. кор.літ
12	БЗ		36		4 жовтув. хв.	42	БЗ		32		4 шх.пом. кор.літ
13	БЗ	40			4 шх.пом. кор.літ	43	БЗ			28	5 руда хв.
14	БЗ		32		4 світло-зел. хв.	44	БЗ	36			4 шх.пом. кор.літ
15	БЗ		36		4 світло-зел. хв.	45	БЗ			32	5 руда хв.
16	БЗ			28	5 руда хв.	46	БЗ		32		4 ажурна крона
17	БЗ		32		4 світло-зел. хв.	47	БЗ			28	5 руда хв.
18	БЗ			24	5 руда хв.	48	БЗ	36			4 хв. світло-зел.
19	БЗ		32		4 світло-зел. хв.	49	БЗ		32		4 жовтув. хв.
20	БЗ		32		4 світло-зел. хв.	50	БЗ	40			4 хв. світло-зел.
21	БЗ		32		4 ажурна крона	51	БЗ			28	5 руда хв.
22	БЗ	36			4 шх.пом. кор.літ	52	БЗ		32		4 шх.пом. кор.літ
23	БЗ		32		4 світло-зел. хв.	53	БЗ			28	5 руда хв.
24	БЗ			24	5 руда хв.	54	БЗ		32		4 жовтув. хв.
25	БЗ	36			4 хв. світло-зел.	55	БЗ		36		4 жовтув. хв.
26	БЗ			28	5 руда хв.	56	БЗ	36			4 шх.пом. кор.літ
27	БЗ		32		4 жовтув. хв.	57	БЗ			28	5 руда хв.
28	БЗ		36		4 жовтув. хв.	58	БЗ			32	5 руда хв.
29	БЗ		32		4 шх.пом. кор.літ	59	БЗ			32	5 руда хв.
30	БЗ	40			4 шх.пом. кор.літ	60	БЗ			28	5 руда хв.

Всього пронумеровано дерев: 60 (шістдесят) штук
Нумерацію і перелік провели:

Менішкін
(посада)
От Мейстер
(посада)
М / М
(посада)
М / М
(посада)

Менішкін
(посада)
Мейстер
(посада)
М / М
(посада)
М / М
(посада)

Менішкін Б.П.
(ініціали та прізвище)
Мейстер С.М.
(ініціали та прізвище)
Мейстер В.П.
(ініціали та прізвище)
Мейстер В.М.
(ініціали та прізвище)

НУМЕРАЦІЙНА ВІДОМІСТЬ ДЕРЕВ,
призначених для вибіркової санітарної рубки

Житомирська область
Лісництво **Броницьке**

ДП "Гордницьке лісозе господарство"
урочище

Квартал № **52** виділ № **39** площа **6,5** гектарів

№	Порода	Ступінь товщини стовбурів, см			Категорія стану дерева підстава для вибору	Порода	Порядковий номер дерева	Порода	Ступінь товщини стовбурів, см			Категорія стану дерева підстава для вибору
		ділов.	п/діл.	дров.					ділов.	п/діл.	дров.	
1	СЗ			36	5 хвоя рудя	34		СЗ			32	4 зігнути стовбур
2	СЗ			28	5 хвоя рудя	35		СЗ			36	5 хвоя рудя
3	СЗ		44		4 хвоя мохно зел	36		СЗ	40			4 хвоя мохно-зелена
4	СЗ		32		4 хвоя мохно зел	37		СЗ			28	4 хвоя мохно-зелена
5	СЗ			28	4 зігнути стовбур	38		СЗ			32	5 хвоя рудя
6	СЗ	40			4 хвоя світло зел	39		СЗ			24	5 хвоя рудя
7	СЗ			32	5 хвоя рудя	40		СЗ			32	4 мер. пошкод стовбур
8	СЗ			28	4 злам. гірничий	41		СЗ			36	4 порожнє тіло
9	СЗ	44			4 хвоя світло зел	42		СЗ			24	5 хвоя рудя
10	СЗ		32		4 хвоя мохно зел	43		СЗ	28			4 хвоя світло зелена
11	СЗ			36	5 опаран. кори	44		СЗ		32		4 хвоя мохно зел
12	СЗ			24	5 хвоя рудя	45		СЗ			28	5 хвоя рудя
13	СЗ			32	5 хвоя рудя	46		СЗ			32	4 хвоя мохно зел
14	СЗ		36		4 хвоя мохно зел	47		СЗ		36		4 хвоя мохно зелена
15	СЗ			28	5 хвоя рудя	48		СЗ			24	5 хвоя рудя
16	СЗ	28			4 хвоя світло зел	49		СЗ		32		4 хвоя мохно зел
17	СЗ			40	4 порожнє тіло	50		СЗ			28	5 хвоя рудя
18	СЗ			28	5 хвоя рудя	51		СЗ	28			4 хвоя світло зелена
19	СЗ		44		4 хвоя мохно зел	52		СЗ			40	4 порожнє тіло
20	СЗ			24	4 хвоя мохно зел	53		СЗ		32		4 хвоя мохно зел
21	СЗ			32	5 хвоя рудя	54		СЗ			28	5 хвоя рудя
22	СЗ		32		4 хвоя мохно зел	55		СЗ			36	4 хвоя мохно зел
23	СЗ			32	5 хвоя рудя	56		СЗ		40		4 хвоя мохно зелена
24	СЗ			28	4 хвоя мохно зел	57		СЗ			24	4 хвоя мохно зел
25	СЗ		40		4 порожнє тіло	58		СЗ		32		4 хвоя мохно зел
26	СЗ			36	4 мер. пошкод стовбур	59		СЗ			28	5 хвоя рудя
27	СЗ			24	4 хвоя мохно зел	60		СЗ			32	5 хвоя рудя
28	СЗ	28			4 хвоя світло зел	61		СЗ		36		4 мер. пошкод стовбур
29	СЗ			32	4 хвоя мохно зел	62		СЗ	28			4 хвоя світло зелена
30	СЗ			28	5 хвоя рудя	63		СЗ			28	4 хвоя мохно зелена
31	СЗ		44		4 мер. пошкод стовбур	64		СЗ			32	5 хвоя рудя
32	СЗ		32		4 хвоя мохно зел	65		СЗ		32		4 хвоя мохно зелена
33	СЗ			24	5 хвоя рудя	66		СЗ			24	5 хвоя рудя

Всього пронумеровано дерев

66 (всього дерев у ділі)

визначення і перевірку провели

Л. Хей:

(посада)

С.М. М.

(посада)

М.

(посада)

21 травня 2021 р

(підпис)

(підпис)

(підпис)

(підпис)

Міжов Б.П.

Козак С.М.

Луканько В.М.

(підпис та посада)

№	Порода	Ступінь товщини стовбура: в см			Категорія стану дерева підстава для вибору		Породо-вий номер дерева	Ступінь товщини стовбура: в см			Категорія стану дерева підстава для вибору	
		ділове	г діл	дров				ділове	г діл	дров		
67	СЗ			32	4	хвоя м'якше зел	100	СЗ		32	4	хвоя м'якше зел
68	СЗ			32	4	гігантські стовб	101	СЗ	28		4	хвоя світло зел
69	СЗ			28	4	хвоя м'якше зел	102	СЗ		32	5	хвоя руде
70	СЗ			32	4	погоде тіло	103	СЗ		28	5	хвоя руде
71	СЗ		32		4	хвоя м'якше зел	104	СЗ	36		4	хвоя м'якше зел
72	СЗ			24	5	хвоя руде	105	СЗ		40	4	погоде тіло
73	СЗ			32	5	хвоя руде	106	СЗ		24	4	хвоя м'якше зел
74	СЗ			36	4	м'якше стовб						
75	СЗ	28			4	хвоя світло зел						
76	СЗ		40		4	хвоя м'якше зел						
77	СЗ			28	4	хвоя м'якше зел						
78	СЗ		32		4	хвоя м'якше зел						
79	СЗ			24	4	хвоя м'якше зел						
80	СЗ			36	4	хвоя м'якше зел						
81	СЗ	36			4	хвоя світло зел						
82	СЗ			28	5	хвоя руде						
83	СЗ			36	5	хвоя руде						
84	СЗ			32	4	хвоя м'якше зел						
85	СЗ	28			4	хвоя світло зел						
86	СЗ			32	4	хвоя м'якше зел						
87	СЗ			28	5	хвоя руде						
88	СЗ			32	5	хвоя руде						
89	СЗ			24	5	хвоя руде						
90	СЗ			32	4	хвоя м'якше зел						
91	СЗ			20	4	погоде тіло						
92	СЗ	28			4	хвоя світло зел						
93	СЗ			32	4	хвоя м'якше зел						
94	СЗ			28	4	хвоя м'якше зел						
95	СЗ			32	5	хвоя руде						
96	СЗ		32		4	хвоя м'якше зел						
97	СЗ			32	4	гігантські стовб						
98	СЗ			28	5	хвоя руде						
99	СЗ			36	5	хвоя руде						

Всього пронумеровано дерев 40 (Сорок)
мережі і перелік провели

А. Мей:

(посадж)

С. Мей:

(посадж)

М. Мей:

(посадж)

21 травня 2021 р

М. Мей:

(посадж)

С. Мей:

(посадж)

М. Мей:

(посадж)

Міжов 0.17

Козак С. М.

Звено В. М.

НУМЕРАЦІЙНА ВІДОМІСТЬ ДЕРЕВ,
призначених для вибіркової санітарної рубки

Житомирська область
Лісництво **Броницьке**

ДП "Городницьке лісове господарство"
урочище _____

Квартал № **54** виділ № **20** площа **2,8** гектарів

Порядковий номер дерева	Порода	Ступінь товщини стовбурів, см			Категорія стану дерева. підстава для вибору	Порядковий номер дерева	Порода	Ступінь товщини стовбурів, см			Категорія стану дерева. підстава для вибору
		ділов	п/діл	дров				ділов	п/діл	дров	
1	Сосна	60			4 хвоя світло-зел.	31	Сосна		24	5 листва хвоя	
2	С3		28		4 жовтув. хвоя	32	С3		28	5 листва хвоя	
3	С3		28		4 жовтув. хвоя	33	С3	36		4 світло-зел. хв.	
4	С3		36		4 мех.пом. стовб.	34	С3		28	5 листва хвоя	
5	С3		28		4 тисоцьови тис	35	С3	32		4 світло-зел. хв.	
6	С3	36			4 мех.пом. кор.л	36	С3	36		4 мех.пом. кор.л	
7	С3		32		4 тисоцьови тис	37	С3	32		4 світло-зел. хв.	
8	С3		40		4 світло-зел. хвоя	38	С3	40		4 світло-зел. хв.	
9	С3		36		4 світло-зел. хвоя	39	С3	36		4 світло-зел. хв.	
10	С3			24	5 листва хвоя	40	С3	36		4 світло-зел. хв.	
11	С3		32		4 жовтув. хвоя	41	С3	40		4 мех.пом. кор.л	
12	С3		32		4 жовтув. хвоя						
13	С3	40			4 хв. світло-зел.						
14	С3		32		4 мех. стов. >30°						
15	С3			28	5 листва хвоя						
16	С3		36		4 мех. стов. >30°						
17	С3	44			4 мех.пом. кор.л						
18	С3			28	5 листва хвоя						
19	С3			32	5 листва хвоя						
20	С3		36		4 світло-зел. хв.						
21	С3		28		4 світло-зел. хв.						
22	С3		32		4 світло-зел. хв.						
23	С3			28	5 листва хвоя						
24	С3	36			4 мех.пом. кор.л						
25	С3		32		4 світло-зел. хв.						
26	С3		28		4 світло-зел. хв.						
27	С3		32		4 світло-зел. хв.						
28	С3		32		4 світло-зел. хв.						
29	С3			28	5 листва хвоя						
30	С3		36		4 світло-зел. хв.						

Всього пронумеровано дерев: **41 (Сосна, ялиця) червоно**

Нумерацію і перелік провели:

Місниця
(посада)

от. місттер
(посада)

м / м
(посада)

м / м
(посада)

7 травня

2021 року

Місниця
(посада)

от. місттер
(посада)

м / м
(посада)

м / м
(посада)

м / м
(посада)

м / м
(посада)

Місниця **Б. П**

от. місттер **Е. М**

м / м **В. П**

м / м **В. М**

Порядковий номер дерева	Порода	Ступінь товщини стовбурів см			Категорія стану дерева підстава для вибору	Порядковий номер дерева	Порода	Ступінь товщини стовбурів см			Категорія стану дерева підстава для вибору
		ділов	піділ	дров				ділов	піділ	дров	
61	СЗ		44		4 хвоя новіт зга						
62	СЗ			28	5 хвоя руда						
63	СЗ			32	5 хвоя руда						
64	СЗ			36	4 хвоя новіт зга						
65	СЗ		28		4 хвоя новіт зга						
66	СЗ		40		4 хвоя новіт зга						
67	СЗ			32	4 гілочки стовбу						
68	СЗ	36			4 хвоя новіт зга						
69	СЗ			32	4 порода тіло						
70	СЗ			36	5 хвоя руда						
71	СЗ			28	5 хвоя руда						
72	СЗ		32		4 хвоя новіт зга						
73	СЗ			44	5 хвоя руда						

Всього пронумеровано дерев 13 (тринадцять)
 Нумерацію і перелік провели

Л. ЗІНЬ:
 (посада)

Є.Т. КОФІ
 (посада)

Л.В.
 (посада)

21 травня 2021 р

Б.П. Мішко
 (підпис)
 С.М. Козак
 (підпис)
 В.П. Яценко
 (підпис)

Б.П. Мішко
 (підпис)
 С.М. Козак
 (підпис)
 В.П. Яценко
 (підпис)

Житомирська область
Лісництво **Броницьке**

ДП "Городницьке лісове господарство"

урочище

Квартал № **58**

виділ № **18**

площа **21**

гектарів

Порядковий номер дерева	Порода	Ступінь товщини стовбурів, см			Категорія стану дерева, підстава для вибору	Порядковий номер дерева	Порода	Ступінь товщини стовбурів, см			Категорія стану дерева, підстава для вибору
		ділов	п/діл	дров				ділов	п/діл	дров	
1	сосна	36			4 мех. пош. кор. лш	34	сосна	36			4 хвоя світло-зел.
2	с3		32		4 світло-зел. хв.	35	с3		40		4 мех. пош. кор. лш
3	с3		28		4 світло-зел. хв.	36	с3		28		4 мех. пош. кор. лш
4	с3			24	5 пухля хвоя	37	с3		36		4 мех. пош. кор. лш
5	с3		32		4 жовтув. хв.	38	с3	40			4 хвоя світло-зел.
6	с3		32		4 жовтув. хв.	39	с3			28	5 пухля хвоя
7	с3			28	5 пухля хвоя	40	с3		36		4 світло-зел. хв.
8	с3		32		4 мех. пош. кор. лш	41	с3		28		4 світло-зел. хв.
9	с3	32			4 мех. пош. кор. лш	42	с3		28		4 жовтув. хв.
10	с3		28		4 світло-зел. хв.	43	с3	36			4 мех. пош. кор. лш
11	с3	36			4 хв. світло-зел.	44	с3		32		4 мех. пош. кор. лш
12	с3		32		4 світло-зел. хв.	45	с3			28	5 пухля хвоя
13	с3			28	5 пухля хвоя	46	с3			28	5 пухля хвоя
14	с3		28		4 жовтув. хв.	47	с3			24	5 пухля хвоя
15	с3	36			4 мех. пош. кор. лш	48	с3		28		4 мех. пош. кор. лш
16	с3		28		4 світло-зел. хв.	49	с3		28		4 мех. пош. кор. лш
17	с3		28		4 світло-зел. хв.	50	с3		28		4 світло-зел. хв.
18	с3		32		4 світло-зел. хв.	51	с3		24		4 світло-зел. хв.
19	с3	36			4 мех. пош. кор. лш	52	с3			28	5 пухля хвоя
20	с3		36		4 жовтув. хв.	53	с3			28	5 пухля хвоя
21	с3			24	5 пухля хвоя	54	с3		28		4 світло-зел. хв.
22	с3		32		4 жовтув. хв.	55	с3		32		4 світло-зел. хв.
23	с3			28	5 пухля хвоя	56	с3		28		4 світло-зел. хв.
24	Бп			40	4 мех. пош. кор. лш	57	с3		28		4 світло-зел. хв.
25	Бп			32	4 мех. пош. кор. лш	58	с3		28		4 світло-зел. хв.
26	с3			24	5 пухля хвоя	59	с3		28		4 світло-зел. хв.
27	с3			24	4 мех. пош. кор. лш						
28	с3		28		4 світло-зел. хв.						
29	с3		28		4 світло-зел. хв.						
30	с3		28		4 світло-зел. хв.						
31	с3	36			4 мех. пош. кор. лш						
32	с3		28		4 світло-зел. хв.						
33	с3		28		4 світло-зел. хв.						

Всього пронумеровано дерев: **59 (тільки жовтув. хв.)**
Нумерацію і перелік провели:

лісничий
(посада)
сп. майстер
(посада)
д/л
(посада)
27 травня 2021 р

лісничий
(посада)
лісничий
(посада)
лісничий
(посада)

лісничий Б. П.
(ініціали та прізвище)
лісничий С. М.
(ініціали та прізвище)
лісничий В. М.
(ініціали та прізвище)

НУМЕРАЦІЙНА ВІДОМІСТЬ ДЕРЕВ,
призначених для вибіркової санітарної рубки

Житомирська область
Лісництво **Броницьке**

ДП "Городнянське лісове господарство"

Квартал № 60

видія № 215

ша 3.6

Порядковий номер дерева	Порода	Ступінь товщини стовбура, см		Категорія стану дерева підстава для вибору	Порядковий номер дерева	Порода	Ступінь товщини стовбура, см		Категорія стану дерева підстава для вибору
		діловий	підлісний				діловий	підлісний	
1	Різн.	40		4 мех. пош. кор.	34	Різн.	44		4 мех. пош. кор. літ.
2	СЗ		36	4 світло-зел. хв.	35	СЗ	48		4 хв. світло-зел.
3	СЗ		32	4 світло-зел. хв.	36	СЗ		32	5 пухля хв.
4	СЗ		32	4 світло-зел. хв.	37	СЗ	36		4 світло-зел. хв.
5	СЗ		36	4 світло-зел. хв.	38	СЗ		28	5 пухля хв.
6	СЗ		32	4 світло-зел. хв.	39	СЗ	52		4 світло-зел. хв.
7	СЗ	48		4 мех. пош. кор.	40	СЗ	44		4 світло-зел. хв.
8	СЗ		40	4 світло-зел. хв.	41	СЗ		24	5 пухля хв.
9	СЗ		32	4 світло-зел. хв.	42	СЗ	36		4 жовт. хв.
10	СЗ		32	4 мех. пош. кор.	43	СЗ		28	5 пухля хв.
11	СЗ		28	4 жовт. хв.	44	СЗ	32		4 жовт. хв.
12	СЗ		32	4 жовт. хв.	45	СЗ	32		4 жовт. хв.
13	СЗ	40		4 мех. пош. кор.	46	СЗ	44		4 мех. пош. кор.
14	СЗ		36	4 світло-зел. хв.	47	СЗ		32	5 пухля хв.
15	СЗ		40	4 світло-зел. хв.	48	БП		32	4 мех. пош. кор.
16	СЗ		36	4 світло-зел. хв.	49	СЗ		24	5 пухля хв.
17	СЗ			24 5 пухля хв.	50	СЗ	32		4 світло-зел. хв.
18	СЗ			28 5 пухля хв.	51	СЗ	36		4 світло-зел. хв.
19	СЗ			24 5 пухля хв.	52	СЗ	28		4 мех. пош. кор.
20	СЗ		32	4 жовт. хв.	53	СЗ	32		4 мех. пош. кор.
21	БП			4 мех. пош. кор.	54	СЗ	36		4 жовт. хв.
22	БП			4 мех. пош. кор.	55	СЗ		28	5 пухля хв.
23	СЗ	44		4 жовт. хв.	56	СЗ	44		4 жовт. хв.
24	СЗ		36	4 жовт. хв.	57	СЗ	36		4 світло-зел. хв.
25	СЗ		36	4 жовт. хв.	58	СЗ	32		4 світло-зел. хв.
26	СЗ	36		4 жовт. хв.	59	СЗ		40	5 пухля хв.
27	СЗ		40	4 мех. пош. кор.	60	СЗ	40		4 мех. пош. кор.
28	СЗ		32	4 світло-зел. хв.					
29	СЗ		28	4 світло-зел. хв.					
30	СЗ		32	4 світло-зел. хв.					
31	СЗ		24	5 пухля хв.					
32	СЗ		36	4 мех. пош. кор.					
33	СЗ	44		4 мех. пош. кор.					

Всього пронумеровано дерев
визначені терміни проведи

лісничий

(посада)

м. лісничий

(посада)

м. л.

(посада)

28 травня

2021 р

60 (всього дерев) 1 дерев

М. М. М.

(впис)

М. М. М.

М. М. М.

М. М. М.

НУМЕРАЦІЙНА ВІДОМІСТЬ ДЕРЕВ,
призначених для вибіркової санітарної рубки

Житомирська область
Лісництво **Броницьке**

ДП "Городницьке лісозе господарство"
урочище _____

Квартал № **61** виділ № **14** площа **5,6** гектарів

Порядковий номер дерева	Порода	Ступінь товщини стовбура, см			Категорія стану дерева, підстава для вибору	Порядковий номер дерева	Порода	Ступінь товщини стовбура, см			Категорія стану дерева, підстава для вибору		
		ділов	піділ	дров				ділов	піділ	дров			
1	Вільха		36		4	листя Беріз	34	Вільха		28		4	листя Беріз
2	ВЛЧ			24	5	листя Беріз	35	ВЛЧ		28		4	листя Беріз
3	ВЛЧ			24	5	листя Беріз	36	ВЛЧ		32		4	листя Беріз
4	ВЛЧ			36	5	листя Беріз	37	ВЛЧ			24	5	листя Беріз
5	ВЛЧ			36	5	листя Беріз	38	ВЛЧ	36			4	листя Беріз
6	ВЛЧ			32	5	листя Беріз	39	ВЛЧ	40			4	листя Беріз
7	ВЛЧ			36	5	листя Беріз	40	ВЛЧ		36		4	листя Беріз
8	ВЛЧ			28	5	листя Беріз	41	ВЛЧ		32		4	листя Беріз
9	ВЛЧ			24	5	листя Беріз	42	ВЛЧ		36		4	листя Беріз
10	ВЛЧ			28	5	листя Беріз	43	ВЛЧ			24	5	листя Беріз
11	ВЛЧ			36	5	листя Беріз	44	ВЛЧ		32		4	листя Беріз
12	ВЛЧ			32	5	листя Беріз	45	ВЛЧ			28	5	листя Беріз
13	ВЛЧ			36	5	листя Беріз	46	ВЛЧ		28		4	листя Беріз
14	ВЛЧ	36			4	листя Беріз	47	ВЛЧ	44			4	листя Беріз
15	ВЛЧ			40	5	листя Беріз	48	ВЛЧ		28		4	листя Беріз
16	ВЛЧ		28		4	листя Беріз	49	ВЛЧ		32		4	листя Беріз
17	ВЛЧ	40			4	листя Беріз	50	ВЛЧ		32		4	листя Беріз
18	ВЛЧ		32		4	листя Беріз	51	ВЛЧ		32		4	листя Беріз
19	ВЛЧ	36			4	листя Беріз	52	ВЛЧ			24	5	листя Беріз
20	ВЛЧ		28		4	листя Беріз	53	ВЛЧ		40		4	листя Беріз
21	ВЛЧ	40			4	листя Беріз	54	ВЛЧ	36			4	листя Беріз
22	ВЛЧ		36		4	листя Беріз	55	ВЛЧ		36		4	листя Беріз
23	ВЛЧ			32	5	листя Беріз	56	ВЛЧ	40			4	листя Беріз
24	ВЛЧ			28	5	листя Беріз	57	ВЛЧ			24	5	листя Беріз
25	ВЛЧ		32		4	листя Беріз	58	ВЛЧ		28		4	листя Беріз
26	ВЛЧ		32		4	листя Беріз	59	ВЛЧ	40			4	листя Беріз
27	ВЛЧ		32		4	листя Беріз	60	ВЛЧ		32		4	листя Беріз
28	ВЛЧ			28	5	листя Беріз	61	ВЛЧ		28		4	листя Беріз
29	ВЛЧ		32		4	листя Беріз	62	ВЛЧ			28	5	листя Беріз
30	ВЛЧ	40			4	листя Беріз	63	ВЛЧ		24		4	листя Беріз
31	ВЛЧ		36		4	листя Беріз	64	ВЛЧ			24	5	листя Беріз
32	ВЛЧ		28		4	листя Беріз	65	ВЛЧ		32		4	листя Беріз
33	ВЛЧ		32		4	листя Беріз	66	ВЛЧ		28		4	листя Беріз

Всього пронумеровано дерев: **66** (Шістьдесят шість) дерев
Нумерацію і перелік провели:

Міхалюк
(посада)

Ст. Митропол
(посада)

Ст. Митропол
(посада)

14 травня 2021 р

Міхалюк
(підпис)

Міхалюк
(підпис)

Міхалюк
(підпис)

Міхалюк Б.А.
(ініціали та прізвище)

Міхалюк С.М.
(ініціали та прізвище)

Міхалюк С.С.
(ініціали та прізвище)

НУМЕРАЦІЙНА ВІДОМІСТЬ ДЕРЕВ,
призначених для вибіркової санітарної рубки

Житомирська область
Лісництво **Броницьке**

ДП "Городницьке лісове господарство"
урочище _____

Квартал № **61** виділ № **14** площа **5,6** гектарів

Порядковий номер дерева	Порода	Ступінь товщини стовбурів, см			Категорія стану дерева, підстава для вибору	Порядковий номер дерева	Порода	Ступінь товщини стовбурів, см			Категорія стану дерева, підстава для вибору
		ділове	п/діл	дров				ділове	п/діл	дров	
67	Вільха			40	5 шестя відсутнє	100	Вільха		32		4 шестя відсутнє
68	Білка			36	5 шестя відсутнє	101	Білка	40			4 шк.пом. кор.п.
69	Білка			32	5 шестя відсутнє	102	Білка			44	5 шестя відсутнє
70	Білка		32		4 злам. верхівки	103	Білка		36		4 шестя відсутнє
71	Білка	36			4 шк.пом. кор.п.	104	Білка			44	5 шестя відсутнє
72	Білка		40		4 злам. верхівки	105	Білка			32	5 шестя відсутнє
73	Білка			28	5 шестя відсутнє	106	Білка	52			4 шк.пом. кор.п.
74	Білка		28		4 злам. верхівки	107	Білка	56			4 шк.пом. кор.п.
75	Білка		28		4 злам. верхівки	108	Білка		52		4 злам. верхівки
76	Білка		28		4 злам. верхівки	109	Білка		52		4 злам. верхівки
77	Білка		32		4 злам. верхівки	110	Білка		56		4 шк.пом. стовб.
78	Білка	40			4 шк.пом. кор.п.	111	Білка	64			4 шк.пом. кор.п.
79	Білка		28		4 шк.пом. стовб.	112	Білка		48		4 шк.пом. стовб.
80	Білка		28		4 шк.пом. стовб.	113	Білка		36		4 злам. верхівки
81	Білка		32		4 шк.пом. стовб.	114	Білка			32	5 шестя відсутнє
82	Білка			28	5 шестя відсутнє	115	Білка		40		4 шестя відсутнє
83	Білка		32		4 шк.пом. кор.п.	116	Білка	40			4 шк.пом. кор.п.
84	Білка		28		4 шк.пом. кор.п.	117	Білка		40		4 злам. верхівки
85	Білка		32		4 шестя відсутнє	118	Білка		36		4 шк.пом. стовб.
86	Білка		28		4 шк.пом. кор.п.	119	Білка		32		4 шестя відсутнє
87	Білка			24	5 шестя відсутнє	120	Білка		36		4 шестя відсутнє
88	Білка	32			4 шк.пом. кор.п.	121	Білка			28	5 шестя відсутнє
89	Білка		28		4 злам. верхівки	122	Білка			32	5 шестя відсутнє
90	Білка	36			4 шк.пом. кор.п.	123	Білка		28		4 злам. верхівки
91	Білка		32		4 злам. верхівки	124	Білка		32		4 шк.пом. стовб.
92	Білка		28		4 шестя відсутнє	125	Білка	40			4 шк.пом. кор.п.
93	Білка		28		4 шестя відсутнє	126	Білка			28	5 шестя відсутнє
94	Білка		32		4 злам. верхівки	127	Білка			24	5 шестя відсутнє
95	Білка	32			4 шк.пом. кор.п.	128	Білка		32		4 злам. верхівки
96	Білка		32		4 шестя відсутнє	129	Білка	32			4 шк.пом. кор.п.
97	Білка		32		4 шестя відсутнє	130	Білка		32		4 шк.пом. стовб.
98	Білка		32		4 шестя відсутнє						
99	Білка			40	5 шестя відсутнє						

Всього пронумеровано дерев **64 (116 досл. / 147 пом.)** дерев
Нумерацію і перелік провели:

Міхалюк
(посада)
Ст. Дмитер
(посада)
Ст. Дмитер
(посада)

Міхалюк
(підпис)
Жура
(підпис)
Жура
(підпис)

Міхалюк Б.П.
(ініціали та прізвище)
Жура В.М.
(ініціали та прізвище)
Жура Т.С.
(ініціали та прізвище)

14 травня 2021 р

НУМЕРАЦІЙНА ВІДОМІСТЬ ДЕРЕВ,
призначених для вибіркової санітарної рубки

Житомирська область
Лісництво **Броницьке**

ДП "Городницьке лісове господарство"
урочище _____

Квартал № **61** виділ № **19** площа **99** гектарів

Порядковий номер дерева	Порода	Ступінь товщини стовбурів, см			Категорія стану дерева, підстава для вибору	Порядковий номер дерева	Порода	Ступінь товщини стовбурів, см			Категорія стану дерева, підстава для вибору
		ділов	п/діл	дров				ділов	п/діл	дров	
1	Восня		32		4 св.т. зел. хвоя	34	Восня			24	5 Ниска хвоя
2	СЗ		24		4 св.т. зел. хв.	35	СЗ			24	5 Ниска хвоя
3	СЗ	32			4 св.т. зел. хв.	36	СЗ	32			4 св.т. зел. хвоя
4	СЗ		32		4 св.т. зел. хв.	37	СЗ		24		4 св.т. зел. хвоя
5	СЗ		28		4 св.т. зел. хв.	38	СЗ		24		4 св.т. зел. хвоя
6	СЗ		24		4 св.т. зел. хв.	39	СЗ	32			4 хвоя св.т. зел. хв.
7	СЗ		24		4 св.т. зел. хв.	40	СЗ		24		4 св.т. зел. хвоя
8	СЗ		24		4 мх. пом. етоб.	41	СЗ		28		4 св.т. зел. хв.
9	СЗ	32			4 св.т. зел. хв.	42	СЗ		24		4 св.т. зел. хв.
10	СЗ		24		4 св.т. зел. хв.	43	СЗ		28		4 мх. пом. етоб.
11	СЗ			24	5 ниска хвоя	44	СЗ		28		4 мх. пом. етоб.
12	СЗ			24	5 ниска хвоя	45	СЗ		28		4 жовт. хвоя
13	СЗ			28	5 ниска хвоя	46	СЗ		28		4 жовт. хвоя
14	СЗ	32			4 св.т. зел. хв.	47	СЗ	36			4 св.т. зел. хвоя
15	СЗ		28		4 св.т. зел. хв.	48	СЗ			24	5 ниска хвоя
16	СЗ		28		4 мх. пом. >30	49	СЗ		24		4 жовт. хвоя
17	СЗ		28		4 мх. пом. етоб.	50	СЗ			28	5 ниска хвоя
18	СЗ		28		4 жовт. хвоя	51	СЗ			28	5 ниска хвоя
19	СЗ			24	5 ниска хвоя	52	СЗ			28	5 ниска хвоя
20	СЗ		28		4 жовт. хвоя	53	СЗ	28			4 св.т. зел. хвоя
21	СЗ		28		4 жовт. хвоя	54	СЗ		24		4 жовт. хвоя
22	СЗ	32			4 св.т. зел. хв.	55	СЗ	32			4 хвоя св.т. зел. хв.
23	СЗ			24	5 ниска хвоя	56	СЗ		28		4 жовт. хвоя
24	СЗ		28		4 св.т. зел. хв.	57	СЗ		32		4 мх. пом. етоб.
25	СЗ		24		4 св.т. зел. хв.	58	СЗ	32			4 мх. пом. етоб.
26	СЗ		28		4 св.т. зел. хв.	59	СЗ		28		4 св.т. зел. хвоя
27	СЗ	28			4 св.т. зел. хв.	60	СЗ		28		4 св.т. зел. хвоя
28	СЗ		28		4 жовт. хвоя						
29	СЗ			28	5 ниска хвоя						
30	СЗ			28	5 ниска хвоя						
31	СЗ			28	5 ниска хвоя						
32	СЗ			24	5 ниска хвоя						
33	СЗ			24	5 ниска хвоя						

Всього пронумеровано дерев **60 (шістдесят) / 20**
Нумерацію і перелік провели:

Михайло
(посада)
Ст. Милостер
(посада)
М. Л.
(посада)
18 травня

[Підпис]
(посада)
[Підпис]
(посада)
[Підпис]
(посада)

Лісник Б.П.
(ініціали та прізвище)
Косин С.М.
(ініціали та прізвище)
Яценко В.М.
(ініціали та прізвище)

**НУМЕРАЦІЙНА ВІДОМІСТЬ ДЕРЕВ,
призначених для вибіркової санітарної рубки**

Житомирська область
Лісництво **Броницьке**

ДП "Городницьке лісове господарство"

урочище _____

Квартал № **64** виділ № **34** площа **3,3** гектарів

Порядко-вий номер дерева	Порода	Ступінь товщини стовбурів, см			Категорія стану дерева, підстава для вибору	Порядко-вий номер дерева	Порода	Ступінь товщини стовбурів, см			Категорія стану дерева, підстава для вибору
		ділов	п/діл	дров				ділов	п/діл	дров	
1	Белка	32			4 мех.пом. нар. мн	41	Белка			24	5 пуха хвоя
2	СЗ		28		4 світло-зел. хвоя	42	СЗ		28		4 жовтув. хвоя
3	СЗ		32		4 світло-зел. хвоя	43	СЗ		28		4 жовтув. хвоя
4	СЗ		28		4 світло-зел. хвоя	44	СЗ	32			4 хвоя світло-зел.
5	СЗ		24		4 світло-зел. хвоя	45	СЗ		24		4 ослаблені черв.
6	СЗ		24		4 мех.пом. стовб.	46	СЗ		28		4 зігнуті стовб.
7	СЗ	32			4 хвоя світло-зел.	47	СЗ		28		4 світло-зел. хвоя
8	СЗ		32		4 мех.пом. стовб.	48	СЗ		24		4 нах. ур. >30°
9	СЗ		32		4 жовтув. хвоя	49	СЗ	32			4 хвоя світло-зел.
10	СЗ		32		4 нахил стов. >30°	50	СЗ		28		4 жовтув. хвоя
11	СЗ		28		4 жовтув. хвоя	51	СЗ		28		4 жовтув. хвоя
12	СЗ			28	5 пуха хвоя	52	СЗ		32		4 світло-зел. хвоя
13	СЗ			24	5 пуха хвоя	53	СЗ		28		4 світло-зел. хв.
14	СЗ		28		4 жовтув. хвоя	54	СЗ		28		4 мех.пом. стовб.
15	СЗ		32		4 світло-зел. хв.	55	СЗ		32		4 мех.пом. стовб.
16	СЗ		28		4 світло-зел. хв.	56	СЗ	32			4 хвоя світло-зел.
17	СЗ		24		4 нахил стов. >30°	57	СЗ		28		4 жовтув. хвоя
18	СЗ		24		4 мех.пом. стовб.	58	СЗ		28		4 жовтув. хвоя
19	СЗ	36			4 мех.пом. нар. мн	59	СЗ		28		4 світло-зел. хвоя
20	СЗ		28		4 світло-зел. хвоя	60	СЗ		28		4 світло-зел. хвоя
21	СЗ		28		4 світло-зел. хвоя	61	СЗ	36			4 мех.пом. нар. мн
22	СЗ		32		4 світло-зел. хв.	62	СЗ		32		4 світло-зел. хвоя
23	СЗ		32		4 жовтув. хв.	63	СЗ		28		4 світло-зел. хв.
24	СЗ		28		4 жовтув. хв.	64	СЗ		32		4 ажурна крона
25	СЗ	36			4 хвоя світло-зел.	65	СЗ		28		4 жовтув. хвоя
26	СЗ		36		4 мех.пом. стовб.	66	СЗ		32		4 жовтув. хвоя
27	СЗ		32		4 світло-зел. хвоя	67	СЗ			24	5 пуха хвоя
28	СЗ		28		4 світло-зел. хвоя	68	СЗ		24		4 світло-зел. хвоя
29	СЗ		28		4 жовтув. хвоя	69	СЗ		36		4 світло-зел. хвоя
30	СЗ		32		4 ослаблені черв.	70	СЗ		28		4 світло-зел. хвоя
31	СЗ		28		4 світло-зел. хвоя	71	СЗ		28		4 світло-зел. хвоя
32	СЗ		28		4 світло-зел. хвоя	72	СЗ		32		4 світло-зел. хвоя
33	СЗ		32		4 зігнуті стовб.	73	СЗ		28		4 світло-зел. хвоя
34	СЗ	36			4 хвоя світло-зел.	74	СЗ			24	5 пуха хвоя
35	СЗ		28		4 мех.пом. стовб.	75	СЗ	36			4 світло-зел. хвоя
36	СЗ		32		4 мех.пом. стовб.	76	СЗ		32		4 світло-зел. хвоя
37	СЗ		24		4 світло-зел. хвоя	77	СЗ		32		4 жовтув. хвоя
38	СЗ		28		4 світло-зел. хвоя	78	СЗ		36		4 жовтув. хвоя
39	СЗ		32		4 жовтув. хвоя	79	СЗ			24	5 пуха хвоя
40	СЗ		28		4 жовтув. хвоя	80	СЗ		28		4 мех.пом. стовб.

НУМЕРАЦІЙНА ВІДОМІСТЬ ДЕРЕВ,
призначених для вибіркової санітарної рубки

Житомирська область
Лісництво Броницьке

ДП "Городницьке лісове господарство"
урочище _____

Квартал № 64 виділ № 36/1 площа 3,5 гектарів

Порядко- вий номер дерева	Порода	Ступінь товщини стовбурів, см			Категорія стану дерева, підстава для вибору	Порядко- вий номер дерева	Порода	Ступінь товщини стовбурів, см			Категорія стану дерева, підстава для вибору
		ділов	п/діл	дров				ділов	п/діл	дров	
1	Сосна		28		4 світло-зел. хвоя	41	Сосна	36			4 світло-зел. хвоя
2	СБ		24		4 світло-зел. хвоя	42	СБ		32		4 мех. пош. стовб.
3	СБ		28		4 мех. пош. стовб.	43	СБ		24		4 нескл. хвоя
4	СБ		24		4 мех. пош. стовб.	44	СБ		36		4 світло-зел. хвоя
5	СБ	28			4 світло-зел. хвоя	45	СБ		28		4 світло-зел. хвоя
6	СБ		36		4 нескл. хвоя	46	СБ		28		4 світло-зел. хвоя
7	СБ			28	5 руда хвоя	47	СБ		24		4 нескл. хвоя
8	СБ			24	5 руда хвоя	48	СБ		28		4 мех. пош. стовб.
9	СБ		28		4 нескл. хвоя	49	СБ	36			4 світло-зел. хвоя
10	СБ			24	5 руда хвоя	50	СБ		28		4 світло-зел. хвоя
11	СБ			24	5 руда хвоя	51	СБ		36		4 світло-зел. хвоя
12	СБ			24	5 руда хвоя	52	СБ		28		4 антропокр.
13	СБ			24	5 руда хвоя	53	СБ		32		4 світло-зел. хвоя
14	СБ			24	5 руда хвоя	54	СБ	36			4 світло-зел. хвоя
15	СБ		28		4 нескл. хвоя	55	СБ		28		4 мех. пош. стовб.
16	СБ			28	5 руда хвоя	56	СБ		28		4 нескл. хвоя
17	СБ			24	5 руда хвоя	57	СБ		28		4 мех. пош. стовб.
18	СБ			28	5 руда хвоя	58	СБ		28		4 нескл. хвоя
19	СБ			24	5 руда хвоя	59	СБ		28		4 світло-зел. хвоя
20	СБ			24	5 руда хвоя	60	СБ		28		4 мех. пош. стовб.
21	СБ			28	5 руда хвоя	61	СБ		32		4 світло-зел. хвоя
22	СБ	32			4 нескл. хвоя	62	СБ		28		4 нескл. хвоя
23	СБ			28	5 руда хвоя	63	СБ		24		4 нескл. хвоя
24	СБ		24		4 нескл. хвоя	64	СБ		28		4 світло-зел. хвоя
25	СБ		32		4 світло-зел. хвоя	65	СБ		28		4 нескл. хвоя
26	СБ		28		4 світло-зел. хвоя	66	СБ		28		4 мех. пош. стовб.
27	СБ		32		4 мех. пош. стовб.	67	СБ		28		4 нескл. хвоя
28	СБ			24	5 руда хвоя	68	СБ		24		4 нескл. хвоя
29	СБ	36			4 світло-зел. хвоя						
30	СБ		28		4 нескл. хвоя						
31	СБ		36		4 світло-зел. хвоя						
32	СБ		28		4 нескл. хвоя						
33	СБ		28		4 світло-зел. хвоя						
34	СБ			28	5 руда хвоя						
35	СБ		32		4 мех. пош. стовб.						
36	СБ		32		4 світло-зел. хвоя						
37	СБ		28		4 світло-зел. хвоя						
38	СБ		28		4 нескл. хвоя						
39	СБ	32			4 світло-зел. хвоя						
40	СБ		28		4 мех. пош. стовб.						

НУМЕРАЦІЙНА ВІДОМІСТЬ ДЕРЕВ,
призначених для вибіркової санітарної рубки

Житомирська область
Лісництво **Броницьке**

ДП "Городницьке лісове господарство"

урочище _____

Квартал № **65** виділ № **10** площа **1,8** гектарів

Порядко- вий номер дерев	Порода	Ступінь товщини стовбурів см			Категорія стану дерева. підстава для вибору	Порядко- вий номер дерев	Порода	Ступінь товщини стовбурів, см			Категорія стану дерева. підстава для вибору
		ділов	п/діл	дров				ділов	п/діл	дров	
1	Сосна	32			4 мех.пош. кор.мил						
2	С3		28		4 світло-зел. хвоя						
3	С3		28		4 світло-зел. хвоя						
4	С3		32		4 світло-зел. хвоя						
5	С3			28	5 пухля хвоя						
6	С3			28	5 пухля хвоя						
7	С3			24	5 пухля хвоя						
8	С3		28		4 світло-зел. хв.						
9	С3	32			4 хвоя світло-зел.						
10	С3			24	5 пухля хвоя						
11	С3	32			4 хвоя світло-зел.						
12	С3	36			4 хвоя світло-зел.						
13	С3		28		4 мех.-пош. стад.						
14	С3		28		4 мех.-пош. стад.						
15	С3		32		4 світло-зел. хвоя						
16	С3		32		4 світло-зел. хвоя						
17	С3			28	5 пухля хвоя						
18	С3			28	5 пухля хвоя						
19	С3			24	5 пухля хвоя						
20	С3		28		4 світло-зел. хв.						
21	С3		32		4 світло-зел. хв.						

Всього пронумеровано дерев _____
Нумерацію і перелік провели:

Менюхін
(посада)
От. Миколай
(посада)
Миколай
(посада)
(посада)

21 (Двадцять один) дерев
Миколай
(посада)
Миколай
(посада)
(підпис)

Миколай Б.П.
(посада)
Миколай С.М.
(посада)
Миколай В.М.
(посада)
(ініціали та прізвище)

23 лютого 2021 року

НУМЕРАЦІЙНА ВІДОМІСТЬ ДЕРЕВ,
призначених для вибіркової санітарної рубки

Житомирська область
Лісництво **Броницьке**

ДП "Городницьке лісове господарство"
урочище _____

Квартал № **65** виділ № **50/1** площа **37** гектарів

Порядко- вий номер дерев	Порода	Ступінь товщини стовбурів, см			Категорія стану дерева, підстава для вибору	Порядко- вий номер дерев	Порода	Ступінь товщини стовбурів, см			Категорія стану дерева, підстава для вибору
		ділове	п/діл	дров				ділове	п/діл	дров	
1	Сосна		28		4 світло-зелена хв	34	Сосна		28		4 світло-зелена хв
2	СБ		24		4 світло-зелена хв	35	СБ		28		4 світло-зелена хв
3	СБ	32			4 світло-зелена хв	36	СБ	32			4 світло-зелена хв
4	СБ		28		4 жовтух хв	37	СБ		32		4 зімнуті стовбури
5	СБ		32		4 жовтух хв	38	СБ		28		4 жовтух хв
6	СБ		24		4 охмур. крона	39	СБ		32		4 жовтух хв
7	СБ		32		4 мех. пош. стовб	40	СБ		28		4 зімнуті стовбури
8	СБ		32		4 мех. пош. стовб	41	СБ		28		4 світло-зелена хв
9	СБ		28		4 світло-зелена хв	42	СБ		28		4 світло-зелена хв
10	СБ		28		4 світло-зелена хв	43	СБ	32			4 світло-зелена хв
11	СБ		32		4 мех. пош. стовб	44	СБ			24	5 руді хв
12	СБ		28		4 мех. пош. стовб	45	СБ		28		4 зімнуті стовбури
13	СБ		28		4 жовтух хв	46	СБ		32		4 жовтух хв
14	СБ		28		4 жовтух хв	47	СБ		28		4 жовтух хв
15	СБ		28		4 жовтух хв	48	СБ	28			4 світло-зелена хв
16	СБ	32			4 світло-зелена хв	49	СБ		28		4 охмур. крона
17	СБ		24		4 світло-зелена хв	50	СБ		32		4 світло-зелена хв
18	СБ		28		4 світло-зелена хв	51	СБ		28		4 жовтух хв
19	СБ		28		4 мех. пош. стовб	52	СБ			24	5 руді хв
20	СБ		32		4 жовтух хв	53	СБ		28		4 жовтух хв
21	СБ		28		4 жовтух хв	54	СБ			24	5 руді хв
22	СБ			24	5 руді хв	55	СБ		28		4 жовтух хв
23	СБ		28		4 світло-зелена хв	56	СБ			24	5 руді хв
24	СБ		28		4 світло-зелена хв	57	СБ		28		4 жовтух хв
25	СБ			24	5 руді хв	58	СБ		28		4 жовтух хв
26	СБ		28		4 світло-зелена хв	59	СБ	32			4 світло-зелена хв
27	СБ		28		4 світло-зелена хв	60	СБ		32		4 світло-зелена хв
28	СБ		28		4 ослаблене дерево	61	СБ		28		4 світло-зелена хв
29	СБ		28		4 світло-зелена хв	62	СБ		28		4 світло-зелена хв
30	СБ	32			4 світло-зелена хв	63	СБ		24		4 світло-зелена хв
31	СБ		32		4 світло-зелена хв	64	СБ		28		4 світло-зелена хв
32	СБ			24	5 руді хв	65	СБ		32		4 світло-зелена хв
33	СБ		32		4 світло-зелена хв	66	СБ		24		4 світло-зелена хв

Всього пронумеровано дерев: **66** (включая існуючі дерева)
Нумерацію і перелік провели:

Лісничий
(посада)

Ан-м. лісничий
(посада)

М/А
(посада)

18 травня 2021 р

(підпис)
(підпис)
(підпис)

Міжчук Б.П.
(ініціали та прізвище)

Котик С.М.
(ініціали та прізвище)

Вісник В.М.
(ініціали та прізвище)

НУМЕРАЦІЙНА ВІДОМІСТЬ ДЕРЕВ,
призначених для вибіркової санітарної рубки

Житомирська область
Лісництво **Броницьке**

ДП "Городницьке лісове господарство"
урочище _____

Квартал № **66** виділ № **50/1** площа **57** гектарів

Порядк.- вий номер дерев	Порода	Ступінь товщини стовбурів, см			Категорія стану дерева, підстава для вибору	Порядк.- вий номер дерев	Порода	Ступінь товщини стовбурів, см			Категорія стану дерева, підстава для вибору
		ділов	п/діл	дров				ділов	п/діл	дров	
67	Сосна		28		4 природн. крон	100	Сосна		28		4 хворі хвоя
68	С3		28		4 світло-зел хвоя	101	С3	36			4 світло-зел хвоя
69	С3		28		4 хворі хвоя	102	С3		28		4 хворі хвоя
70	С3		24		4 хворі хвоя	103	С3		32		4 світло-зел хвоя
71	С3		28		4 природн. крон	104	С3		28		4 мех. пошкод. > 30°
72	С3	28			4 світло-зел хвоя	105	С3		32		4 хворі хвоя
73	С3		28		4 мех. пошкод. стовб.	106	С3			24	5 пухля хвоя
74	С3		28		4 хворі хвоя	107	С3		28		4 хворі хвоя
75	С3	32			4 світло-зел хвоя	108	С3		28		4 мех. пошкод. стовб.
76	С3		28		4 світло-зел хвоя	109	С3			24	5 пухля хвоя
77	С3	36			4 світло-зел хвоя	110	С3		24		4 хворі хвоя
78	С3		32		4 хворі хвоя	111	С3		24		4 світло-зел хвоя
79	С3		28		4 хворі хвоя	112	С3		28		4 світло-зел хвоя
80	С3		28		4 мех. пошкод. стовб.	113	С3		28		4 мех. пошкод. стовб.
81	С3	32			4 світло-зел хвоя	114	С3	32			4 світло-зел хвоя
82	С3		28		4 хворі хвоя	115	С3		28		4 світло-зел хвоя
83	С3		28		4 світло-зел хвоя	116	С3		24		4 хворі хвоя
84	С3		32		4 світло-зел хвоя	117	С3		24		4 хворі хвоя
85	С3		28		4 мех. пошкод. стовб.	118	С3	32			4 світло-зел хвоя
86	С3	32			4 світло-зел хвоя	119	С3		28		4 мех. пошкод. стовб.
87	С3		24		4 хворі хвоя	120	С3		28		4 світло-зел хвоя
88	С3		32		4 хворі хвоя	121	С3		28		4 хворі хвоя
89	С3		24		4 мех. пошкод. > 30°	122	С3		24		4 світло-зел хвоя
90	С3		28		4 мех. пошкод. стовб.	123	С3		28		4 хворі хвоя
91	С3		32		4 хворі хвоя	124	С3	32			4 світло-зел хвоя
92	С3	32			4 світло-зел хвоя	125	С3		28		4 світло-зел хвоя
93	С3		36		4 світло-зел хвоя	126	С3			24	5 пухля хвоя
94	С3		28		4 світло-зел хвоя	127	С3			24	5 пухля хвоя
95	С3		28		4 мех. пошкод. > 30°						
96	С3		28		4 хворі хвоя						
97	С3			24	5 пухля хвоя						
98	С3			28	5 пухля хвоя						
99	С3	32			4 світло-зел хвоя						

Всього пронумеровано дерев: **61 (шістдесят один) дерево**
Нумерацію і перелік провели:

Лісничий
(посада)
Сит-Михайлик
(посада)
М/А
(посада)

Мизак А.П.
(підпис)
Котик С.М.
(підпис)
Лисенко В.М.
(підпис)

Мизак А.П.
(ініціали та прізвище)
Котик С.М.
(ініціали та прізвище)
Лисенко В.М.
(ініціали та прізвище)

НУМЕРАЦІЙНА ВІДОМІСТЬ ДЕРЕВ,
призначених для вибіркової санітарної рубки

Житомирська область
Лісництво Городницьке

ДП "Городницьке лісове господарство"

урочище

Квартал № 6

виділ № 50

площа 2,5

гектарів

Порядковий номер дерева	Порода	Ступінь товщини стовбура, см		Категорія стану дерева, підстава для вибору		Порядковий номер дерева	Порода	Ступінь товщини стовбура, см		Категорія стану дерева, підстава для вибору	
		діаметр	висота	діаметр	висота			діаметр	висота	діаметр	висота
1	сосна			36	5	41	сосна			34	5
2	—			40	5	42	—			34	5
3	—	36		4							
4	—	32		4							
5	—	32		4							
6	—			36	5						
7	—			36	5						
8	—			36	5						
9	—			36	5						
10	—			36	5						
11	—	40		4							
12	—	50		4							
13	—			40	5						
14	—			36	5						
15	—			40	5						
16	—			40	5						
17	—			40	5						
18	—			40	5						
19	—			44	5						
20	—	36		4							
21	—	36		4							
22	—			36	5						
23	—			36	5						
24	—			40	5						
25	—			32	5						
26	—			40	5						
27	—			36	5						
28	—	32		4							
29	—	32		4							
30	—			36	5						
31	—			40	5						
32	—			36	5						
33	—			44	5						
34	—			44	5						
35	—	36		4							
36	—			44	5						
37	—			34	5						
38	—			34	5						
39	—			34	5						
40	—			38	5						

Всього пронумеровано дерев

Нумерацію і перелік зробили:

С.М. Н. М.М.

Р.М. М.

М.М. М.

Сорок два (42)

[Signature]

М.М. М.
Р.М. М.
М.М. М.

18 05 року

· НУМЕРАЦІЙНА ВІДОМІСТЬ ДЕРЕВ,
призначених для вибіркової санітарної рубки

Житомирська область
Лісництво Городницьке

ДП "Городницьке лісове господарство"

урочище

Квартал № 7 виділ № 29.1 площа 2.5 гектарів

№ дерева	Порода	Ступінь товщини стволової частини		Категорія стану дерева, підстава для вибору	№ дерева	Порода	Ступінь товщини стволової частини		Категорія стану дерева, підстава для вибору
		діло	дров				діло	дров	
1	сосна	36		4	листяна	41	сосна	36	4
2	—	36		4	—	42	—	36	4
3	—	38		4	—	43	—	38	4
4	—	26		4	—	44	—	36	5
5	—	38		4	—	45	—	36	5
6	—	36		4	—	46	—	36	5
7	—	36		4	сосна	47	—	38	5
8	—	44		4	листяна	48	—	34	5
9	—	44		4	сирокорка	49	—	34	5
10	—	36		4	—	50	—	32	5
11	—	34		4	листяна	51	—	32	5
12	—	32		4	—	52	—	32	5
13	—	32		4	—	53	—	32	5
14	—	28		4	листяна	54	—	24	5
15	—	32		4	листяна	55	—	38	5
16	—		28	5	сосна	56	—	34	5
17	—		30	5	листяна	57	—	30	5
18	—		36	5	—	58	—	34	5
19	—		24	5	сосна	59	—	34	5
20	—		32	5	листяна	60	—	34	5
21	—		38	5	листяна	61	—	38	5
22	—		36	5	листяна	62	—	34	5
23	—		32	5	сосна	63	—	38	5
24	—	32		4	листяна	64	—	30	5
25	—		38	5	листяна	65	—	36	5
26	—		36	5	листяна	66	—	34	5
27	—		38	5	сосна	67	—	36	5
28	—		36	5	листяна	68	—	32	5
29	—		38	5	листяна	69	—	36	5
30	—		36	5	сосна	70	—	36	5
31	—		38	5	листяна	71	—	38	5
32	—		34	5	—	72	—	34	5
33	—		34	5	—	73	—	34	5
34	—		32	5	—	74	—	32	5
35	—		32	5	—	75	—	32	5
36	—		34	5	—	76	—	34	5
37	—		36	5	—	77	—	36	5
38	—		32	5	—	78	—	32	5
39	—		34	5	—	79	—	34	5
40	—	34		4	листяна	80	—	34	5

Всього пронумеровано дерев

перелік привели

А. М.

С. П. М.

М. П.

Всього пронумеровано дерев 80

В. М.

Білобров Р. М.

М. П.

Гавриш М. А.

18

05

2021

доку

НУМЕРАЦІЙНА ВІДОМІСТЬ ДЕРЕВ,
призначених для вибіркової санітарної рубки

Житомирська область
лісництво Городницьке

ДП "Городницьке лісове господарство"
урочище _____

Квартал № 7 виділ № 35 площа 16 гектарів

№	Порода	Ступінь товщини стовбурів, см			Категорія стану дерева, підстава для вибору	Порода	Ступінь товщини стовбурів, см			Категорія стану дерева, підстава для вибору
		діл	п/діл	дров			діл	п/діл	дров	
1	С			72	5	листвен				
2	С	58			4	береза				
3	С			76	5	береза				
4	С			86	5	береза				
5	С			24	1	листвен				
6	С			44	5	листвен				
7	С	44			6	листвен				
8	С	72			4	листвен				
9	С			42	7	листвен				
10	С	44			5	листвен				
11	С			48	5	листвен				
12	С			47	5	листвен				
13	С	48			4	листвен				
14	С			48	5	листвен				
15	С			44	5	листвен				
16	С			40	5	листвен				
17	С			18	5	листвен				
18	С			24	5	листвен				
19	С			08	1	листвен				
20	С			32	5	листвен				
21	С			06	1	листвен				
22	С			34	1	листвен				
23	С			20	1	листвен				
24	С			20	5	листвен				
25	С			24	5	листвен				
26	С			28	1	листвен				
27	С			18	5	листвен				
28	С			42	5	листвен				
29	С			36	5	листвен				
30	С			36	5	листвен				
31	С			32	1	листвен				
32	С	36			4	листвен				

Всього пронумерованих дерев: 32

Числення і перевірку провели

Р. Г. Г.

Ст. Н. К. Г.

Н. К. Г.

Григорук С. П.
Григорук С. П.
Григорук С. П.

Бизюк Р. М.

Менарчук М. В.

Васильченко Н. В.

18

05

2021

НУМЕРАЦІЙНА ВІДОМІСТЬ ДЕРЕВ,
призначених для вибіркової санітарної рубки

Житомирська область

ДП "Городницьке лісове господарство"

Лісництво

Городницьке

урочище

Квартал № 8 виділ № 7.1 площа 2.0 гектарів

№ дерева	Порода	Ступінь товщини стовбура см			Категорія стану дерева підстава для вибору	Порода	Ступінь товщини стовбура см	Категорія стану дерева підстава для вибору
		діловий	неділовий	дров				
1	сосна		44	5	сироток			
2	дуб		56	6	---			
3	береза		24	5	---			
4	---		32	5	---			
5	---		56	5	---			
6	---		44	5	---			
7	---		48	5	---			
8	---		36	5	листвен			
9	---		52	5	листвен			
10	---		52	5	---			
11	---		40	5	---			
12	---		48	5	---			
13	---		24	5	---			
14	---		44	5	---			
15	---		36	5	---			
16	---		40	5	---			
17	---		40	5	листвен			
18	---		28	5	листвен			
19	---		24	5	---			
20	---		24	5	---			
21	---		28	5	---			
22	---		24	5	---			
23	---		24	5	---			
24	---		72	5	---			
25	---		24	5	---			
26	---		28	5	---			
27	---		28	5	---			
28	---		24	5	---			
29	---		24	5	---			
30	---		32	5	---			

Всього пронумеровано дерев

Нумерацію і перевірку провели

Лісн. М. Кіш
М. Кіш

Лісн. М. Кіш

Білобжук Р. Н.
Мендрик М. А.
Гавриш М. А.

88

05

2021 року

НУМЕРАЦІЙНА ВІДОМІСТЬ ДЕРЕВ,
призначених для вибіркової санітарної рубки

Житомирська область
Лісництво Городницьке

ДП "Городницьке лісове господарство"

рочище

Квартал № 9 виділ № 32 площа 4,7 гектарів

№ дерева	Порода	Ступінь товщини стовбурів, см			Категорія стану дерева, підстава для вибору	№ дерева	Порода	Ступінь товщини стовбурів, см			Категорія стану дерева, підстава для вибору
		діпов	підп	серед				діпов	підп	серед	
1	сосна			26	4	41	сосна			24	5
2	—			26	5	41	—			24	5
3	—			24	5	41	—			26	5
4	—			24	5	44	—			32	5
5	—			26	5	46	—			29	5
6	—			40	5	46	—			21	5
7	—			36	5	48	—			32	5
8	—			36	5	48	—			24	5
9	—			36	5	49	—			24	5
10	—			24	5	50	—			24	5
11	—			32	5	51	—			21	5
12	—			36	5	52	—			28	5
13	—			24	5	53	—			29	5
14	—			24	5	54	—			24	5
15	—			24	5						
16	—			24	5						
17	—			24	5						
18	—			26	5						
19	—			21	5						
20	—			24	5						
21	—			21	5						
22	—			32	5						
23	—			28	5						
24	—			32	5						
25	—			24	5						
26	—			24	5						
27	—			24	5						
28	—			24	5						
29	—			28	5						
30	—			32	5						
31	—			28	5						
32	—			24	5						
33	—			28	5						
34	—			24	5						
35	—			28	5						
36	—			28	5						
37	—			21	5						
38	—			24	5						
39	—			26	5						
40	—			24	5						

Всього проаналізовано дерев

під час проведення

п-век

см. п. лісу

п. лісу

підписи лісників (54)

Бугаєв Р.М.

Мохарьов М.І.

Стародубов С.М.

НУМЕРАЦІЙНА ВІДОМІСТЬ ДЕРЕВ,
призначених для вибіркової санітарної рубки

Житомирська область
Лісництво Городницьке

ДП "Городницьке лісове господарство"
урочище _____

Квартал № 11 виділ № 19 площа 1.5 гектарів

Порядковий номер дерева	Порода	Ступінь товщини стовбура см		Категорія стану дерева: підстава для вибору		Порядковий номер дерева	Порода	Ступінь товщини стовбура см		Категорія стану дерева: підстава для вибору	
		ділов	піділ	дров				ділов	піділ	дров	
1	сосна			28	5	буковина					
2	—			32	5	—					
3	—			36	5	—					
4	—			36	5	—					
5	—			36	5	—					
6	—			36	5	—					
7	—			36	5	—					
8	—			36	5	—					
9	—			34	5	—					
10	—			34	5	—					
11	—			32	5	—					
12	—			36	5	—					
13	—			34	5	—					
14	—			34	5	—					
15	—			34	5	—					
16	—			36	5	—					
17	—			34	5	—					
18	—			29	5	—					
19	—			34	5	—					
20	—			36	5	—					
21	—			36	5	—					
22	—			36	5	—					
23	—			34	5	—					
24	—			36	5	—					
25	—			34	5	—					
26	—			34	5	—					
27	—			34	5	—					
28	—			34	5	—					
29	—			34	5	—					
30	—			34	5	—					

Всього пронумеровано дерев: _____

Нумерацію і перевірку промели _____

К. Чуд

С.М. М. М. М.

М. М. М.

тридцять

С. М. М.

буковина Р.М.
Макаруч М.А.
Григорієвський Р.В.

ДП "Городницьке лісове господарство"
урочище _____

7. ~~1947~~ 1948

НУМЕРАЦІЙНА ВІДОМІСТЬ ДЕРЕВ,
призначених для вибіркової санітарної рубки

Житомирська область
Лісництво Городницьке

ДП "Городницьке лісове господарство"
урочище _____

Квартал № 12 виділ № 52 площа 1.3 гектарів

Порядок нумерації дерев	Порода	Ступінь товщини стовбура, см			Категорія стану дерева, підстава для вибору	Порядок нумерації дерев	Порода	Ступінь товщини стовбура, см			Категорія стану дерева, підстава для вибору
		ділове	підп.	дров.				ділове	підп.	дров.	
1	сучка			98	5 сучасної						
2	- "			48	5 - "						
3	- "	18			4 пошкоджено						
4	- "			36	5 сучасної						
5	- "			36	5 - "						
6	- "			60	5 - "						
7	- "			58	5 - "						
8	- "	98			4 пошкоджено						
9	- "	32			4 - "						
10	- "	52			4 - "						
11	- "			28	5 сучасної						
12	- "	44			4 пошкоджено						
13	- "			32	5 сучасної						
14	- "			10	5 - "						
15	- "	98			4 пошкоджено						
16	- "			44	5 сучасної						

Всього пронумеровано дерев

Нумерацію і перелік провели

Лісничий
Поп. А-20
М. А.

07 06 2021 року

лісничий (16)

Лісничий
Лісничий

Будийко Р. М.
Тов. В. М.
Закориченко В. Г.

НУМЕРАЦІЙНА ВІДОМІСТЬ ДЕРЕВ,
призначених для вибіркової санітарної рубки

Житомирська область
Лісництво Городницьке

ДП "Городницьке лісове господарство"

урочище _____

Квартал № 18 виділ № 1 площа 5 гектарів

Городицьке лісове господарство	Порода	Ступінь товщини стовбурів, см			Категорія стану дерева, підстава для вибору	Городицьке лісове господарство	Порода	Ступінь товщини стовбурів, см			Категорія стану дерева, підстава для вибору		
		ділов	піділ	дров				ділов	піділ	дров			
1	СОСНА			24	5	сухолистя	71	СОСНА			28	5	очагове
2	-			29	5	-	72	-			32	5	-
3	-			31	5	-	73	-			32	5	-
4	-			28	5	-	74	-			36	5	-
5	-			36	5	-	75	-			24	5	-
6	-			28	5	-	76	-			32	5	-
7	-			24	5	-	77	-			32	5	-
8	-			32	5	-	78	-	28		9	пошкоджене	
9	-			28	5	-	79	-	32		7	-	
10	-			24	5	-	80	-	32		4	-	
11	-	32		4	пошкоджене	51	-	28		4	-		
12	-	32		4	-	52	-	32		4	-		
13	-	28		4	-	53	-		32	5	сухолистя		
14	-	32		4	-	54	-		36	5	-		
15	-	32		4	-	55	-		36	5	-		
16	-	24		4	-	56	-		36	5	-		
17	-	36		4	-	57	-		32	5	-		
18	-			32	5	сухолистя	58	-		28	5	-	
19	-			28	5	-	59	-		32	5	-	
20	-			24	5	-	60	-		32	5	-	
21	-			28	5	-	61	-	24		7	пошкоджене	
22	-			32	5	-	62	-	32		4	-	
23	-			32	5	-	63	-	36		4	-	
24	-			32	5	-	64	-	28		4	-	
25	-			36	5	-	65	-		36	5	сухолистя	
26	-	24		4	пошкоджене	66	-		28	5	-		
27	-	32		4	-	67	-		28	5	-		
28	-	24		4	-	68	-		24	5	-		
29	-	24		4	-	69	-		34	5	-		
30	-	28		4	-	70	-	28		4	пошкоджене		
31	-	28		4	-	71	-	24		4	-		
32	-	24		4	-	72	-	28		4	-		
33	-			40	5	сухолистя	73	-	24		4	-	
34	-			36	5	-	74	-	28		4	-	
35	-			28	5	-	75	-	24		4	-	
36	-			36	5	-	76	-		28	5	сухолистя	
37	-			28	5	-	77	-		36	5	-	
38	-			32	5	-	78	-		28	5	-	
39	-			32	5	-	79	-		28	5	-	
40	-			32	5	-	80	-		32	5	-	

Всього пронумеровано дерев стм сосна 11421

Нумерацію і перевірку провели

Лісничий
Пом. А-20
М. Лис

Бурдигал Р.М.
Затвердив М.М.
Сторожук В.І.

07 06 2021 року

НУМЕРАЦІЙНА ВІДОМІСТЬ ДЕРЕВ,
призначених для вибіркової санітарної рубки

Житомирська область
Лісництво Городницьке

ДП "Городницьке лісове господарство"

урочище _____

Квартал № 18 виділ № 1 площа 8.0 гектарів

Порядко- вий номер дерев	Порода	Ступінь товщини стовбурів, см			Категорія стану дерева, підстава для вибору	Порядко- вий номер дерев	Порода	Ступінь товщини стовбурів, см			Категорія стану дерева, підстава для вибору
		ділов	п/діл	дров				ділов	п/діл	дров	
81	Сосна			29	5	136			32	5	Сухостій
82	-			24	5	137			29	5	-
83	-			29	5	138			36	5	-
84	-			27	5	139			24	5	-
85	-	24			4	140			36	5	-
86	-	27			4	141			28	5	-
87	-	28			1	142			29	5	-
88	-	28			4	143	24		1		Косий
89	-	32			4	144	24		4		-
90	-			24	5	145			28	5	Сухостій
91	-			28	5	146			29	5	-
92	-			32	5	147			24	5	-
93	-			32	5						
94	-			28	5						
95	-			28	5						
96	-			24	5						
97	-	24			4						
98	-	32			4						
99	-	27			4						
100	-			28	5						
101	-			28	5						
102	-			32	5						
103	-			24	5						
104	-			24	5						
105	-	28			4						
106	-	32			4						
107	-	32			4						
108	-	32			4						
109	-	24			4						
110	-			36	5						
111	-			28	5						
112	-			32	5						
113	-			32	5						
114	-			28	5						
115	-			22	5						
116	-	32			4						
117	-	24			4						
118	-			32	5						
119	-			32	5						
120	-			32	5						
121	-			24							
122	-			28							
123	-			32							
124	-			24							
125	-			28							
126	-	24			4						
127	-	32			4						
128	-			24	5						
129	-			32	5						
130	-			24	5						
131	-			24	5						
132	-			28	5						
133	-			36	5						
134	-			32	5						
135	-			40	5						

НУМЕРАЦІЙНА ВІДОМІСТЬ ДЕРЕВ
призначених для вибіркової санітарної рубки

Житомирська область
Лісництво Городницьке

ДП "Городницьке лісове господарство"
урочище _____

Квартал № 21 виділ № 24 площа 1.6 гектарів

Порядковий номер дерева	Порода	Ступінь товщини стовбура, см			Категорія стану дерева, підстава для вибору	Порядковий номер дерева	Порода	Ступінь товщини стовбура, см			Категорія стану дерева, підстава для вибору
		діловий	підлісний	дров				діловий	підлісний	дров	
1	сосна			36	5	41	сосна			40	5
2	—			44	5	42	—			28	5
3	—	22			6	43	—	26			4
4	—	29			4	44	—	32			4
5	—	40			4	45	—	26			4
6	—			28	5	46	—			24	5
7	—			32	5	47	—			32	5
8	—	28			4	48	—			1	5
9	—			22	5	49	—			32	5
10	—			21	5	50	—			32	5
11	—			24	5	51	—	22			4
12	—	28			4	52	—	32			4
13	—			28	5	53	—			22	5
14	—			22	5	54	—	40			4
15	—			28	5	55	—			12	5
16	—			2	5	56	—			26	5
17	—			22	5	57	—			21	5
18	—	24			4	58	—			36	5
19	—	28			4	59	—			26	5
20	—			2	5	60	—			32	5
21	—			24	5	61	—	22			4
22	—			22	5	62	—			34	5
23	—			22	5	63	—			22	5
24	—	21			4	64	—			24	5
25	—	21			4	65	—			24	5
26	—			22	5						
27	—			36	5						
28	—			36	5						
29	—	24			4						
30	—			2	5						
31	—			22	5						
32	—			32	5						
33	—			36	5						
34	—	26			4						
35	—	22			4						
36	—	22			4						
37	—			36	5						
38	—			24	5						
39	—			28	5						
40	—			22	5						

Всього прокумаровано дерев: 6661
Нумерацію і позначки ставили

Л. Губ
С.М. Н. Лис
М. Н. Н.

Висхідна група
Л. Губ
С.М. Н. Лис

Бучацька Р. П.
Шамарук М. Р.
Гавриш М. М.

(в разі потреби)

НУМЕРАЦІЙНА ВІДОМІСТЬ ДЕРЕВ,
призначених для вибіркової санітарної рубки

Житомирська область
Лісництво Городницьке

ДП "Городницьке лісове господарство"

урочище

Квартал № 23 вид № 54 площа 0,5 гектарів

№ дерева	Порода	Ступінь товщини стовбура, см			Категорія стану дерева, підстава для вибору	№ дерева	Порода	Ступінь товщини стовбура, см			Категорія стану дерева, підстава для вибору
		діл	пов	дров				діл	пов	дров	
1	Білка			40,5	чирок						
2	—			44,5	—						
3	—			30,5	—						
4	—			44,5	—						
5	—			40,5	—						
6	—			30,5	—						
7	—			30,5	—						
8	—			40,5	—						
9	—			30,5	—						
10	—			40,5	—						
11	—			40,5	—						
12	—			36,5	білка						
13	—			48,5	чирок						
14	—			30,5	—						
15	—			34,5	—						
16	—			32,5	—						
17	—			34,5	—						
18	—			36,5	—						
19	—			38,5	—						
20	—			44,5	—						
21	—			50,5	—						
22	—			34,5	—						
23	—			28,5	—						

Всього пронумеровано дерев

Нумерацію і перелік провели

П.Чич

ст. м. лісн

М.М.С

Городницьке лісництво (23)

Степанів

Бугайчук Р.М.

Прокорчук М.Р.

Степанівський Ч.В.

18

05

2021 року

НУМЕРАЦІЙНА ВІДОМІСТЬ ДЕРЕВ
призначених для вибіркової санітарної рубки

Житомирська область
Л сництво Городницьке

ДП "Городницьке лісове господарство"

урочище

Квартал № 26

виділ № 28

площа 5.8 гектарів

№	Порода	Ступінь товщини ствобур'я, см		Категорія стану дерева, настанова для вибірки	Порода	Ступінь товщини ствобур'я, см		Категорія стану дерева, настанова для вибірки
		загальний	висота			загальний	висота	
1	береза	24		5	береза	40	5	середня
2	—	40		4	береза	40	5	—
3	—	40		4	береза	40	5	середня
4	—	24		5	береза	40	5	середня
5	—	36		5	береза	40	5	середня
6	—	24		5	береза	40	5	середня
7	—	24		4	береза	40	5	середня
8	—	36		4	береза	40	5	середня
9	—	36		4	береза	40	5	середня
10	—	36		5	береза	40	5	середня
11	—	40		5	береза	40	5	середня
12	—	36		5	береза	40	5	середня
13	—	36		5	береза	40	5	середня
14	—	40		5	береза	40	5	середня
15	—	40		4	береза	40	5	середня
16	—	40		4	береза	40	5	середня
17	—	40		4	береза	40	5	середня
18	—	40		4	береза	40	5	середня
19	—	40		4	береза	40	5	середня
20	—	40		5	береза	40	5	середня
21	—	40		5	береза	40	5	середня
22	—	40		5	береза	40	5	середня
23	—	40		5	береза	40	5	середня
24	—	40		5	береза	40	5	середня
25	—	40		5	береза	40	5	середня
26	—	40		5	береза	40	5	середня
27	—	40		5	береза	40	5	середня
28	—	40		5	береза	40	5	середня
29	—	40		5	береза	40	5	середня
30	—	40		5	береза	40	5	середня
31	—	40		5	береза	40	5	середня
32	—	40		5	береза	40	5	середня
33	—	40		5	береза	40	5	середня
34	—	40		5	береза	40	5	середня
35	—	40		5	береза	40	5	середня
36	—	40		5	береза	40	5	середня
37	—	40		5	береза	40	5	середня
38	—	40		5	береза	40	5	середня
39	—	40		5	береза	40	5	середня
40	—	40		5	береза	40	5	середня

Всього пронумеровано дерев

на вибірку і перевірку проведене

урочище

Квартал № 26 виділ № 36 площа 58 гектарів

2021_ _ por.y

Викресен 18с

та прилежно

* та порівняно

НУМЕРАЦІЙНА ВІДОМІСТЬ ДЕРЕВ,
призначених для вибіркової санітарної рубки

Житомирська область
Лісництво Городницьке

ДП "Городницьке лісове господарство"
урочище _____

Квартал № 26 виділ № 47.1 площа 4.0 гектарів

№	Порода	Ступінь товщини стовбурів, см			Категорія стану дерева, підстава для вибору	№	Порода	Ступінь товщини стовбурів, см			Категорія стану дерева, підстава для вибору		
		ділове	піділ	дров				ділове	піділ	дров			
1	СОСНА			32	5	Росли товстий	41	СОСНА			32	5	См. товстий
2	-	32			7	Росли товстий	42	-			32	5	Росли товстий
3	-			28	5	Росли товстий	43	-			32	5	-
4	-			28	5	-	44	-			36	5	Росли товстий
5	-	36			4	Росли товстий	45	-			36	5	Росли товстий
6	-	36			4	Росли товстий	46	-			28	5	-
7	-	32			4	-	47	-	36		4	Росли товстий	
8	-			32	5	Росли товстий	48	-			28	5	Росли товстий
9	-			32	5	-	49	-			24	5	-
10	-			32	5	-	50	-			36	5	-
11	-			24	5	-	51	-			40	5	-
12	-			24	5	-	52	-			44	5	-
13	-			32	5	-	53	-			36	5	-
14	-			28	5	-	54	-	36		4	Росли товстий	
15	-			28	5	-	55	-	36		4	-	
16	-			28	5	-	56	-	40		4	-	
17	-			24	5	-	57	-			40	5	Росли товстий
18	-			32	5	-	58	-			40	5	-
19	-			36	5	-	59	-	36		4	Росли товстий	
20	-	36			4	Росли товстий	60	-	40		4	Росли товстий	
21	-	32			4	Росли товстий	61	-			36	5	Росли товстий
22	-	40			4	-	62	-			40	5	-
23	-			28	5	Росли товстий	63	-	42		4	Росли товстий	
24	-			40	5	Росли товстий	64	-	40		4	Росли товстий	
25	-			32	5	Росли товстий	65	-	32		4	-	
26	-			40	5	Росли товстий	66	-			40	5	Росли товстий
27	-			32	5	Росли товстий	67	-	52		4	Росли товстий	
28	-			28	5	-	68	-			36	5	Росли товстий
29	-			28	5	Росли товстий	69	-			40	5	-
30	-			40	5	-	70	-			48	5	-
31	-			32	5	-	71	-			36	5	-
32	-	32			4	Росли товстий	72	-	32		4	Росли товстий	
33	-	32			4	-	73	-			52	5	Росли товстий
34	-	28			4	Росли товстий	74	-			52	5	-
35	-	36			4	-	75	-	48		4	Росли товстий	
36	-			32	5	Росли товстий	76	-			44	5	Росли товстий
37	-			36	5	-	77	-			36	5	-
38	-			28	5	-	78	-			44	5	-
39	-	32			4	Росли товстий	79	-			28	5	-
40	-	32			4	-	80	-			32	5	-

Всього пронумеровано дерев 40
Нумерацію і перелік провели _____

(посадка)	(посадка)	(посадка)
(посадка)	(посадка)	(посадка)
(посадка)	(посадка)	(посадка)
(посадка)	(посадка)	(посадка)

НУМЕРАЦІЙНА ВІДОМІСТЬ ДЕРЕВ,
призначених для вибіркової санітарної рубки

Житомирська область
Лісництво Городницьке

ДП "Городницьке лісове господарство"
урочище _____

Квартал № 26 виділ № 47.1 площа 4.0 гектарів

Порядковий номер дерева	Порода	Ступінь товщини стовбура, см			Категорія стану дерева підстава для вибору		Порядковий номер дерева	Порода	Ступінь товщини стовбура, см			Категорія стану дерева підстава для вибору	
		ділове	піділ	дрова					ділове	піділ	дрова		
81	Сосна			32	5	госп. матеріал							
82	- "			40	5	- "							
83	- "	10			4	н/в з хвилями							
84	- "			36	5	госп. матеріал							
85	- "			40	5	- "							
86	- "			24	5	- "							
87	- "			40	5	- "							
88	- "			36	5	- "							
89	- "			24	5	- "							
90	- "			24	5	- "							
91	- "			28	5	- "							
92	- "			24	5	- "							
93	- "			28	5	- "							
94	- "			24	5	- "							
95	- "			24	5	- "							
96	- "			28	5	- "							
97	- "			32	5	- "							

Всього пронумеровано дерев _____
Нумерацію і перелік провели:

А. Гий
(пос. д.д.)
Полч А. 20
Ст. м. лісч
(пос. д.д.)
М. лісч
(пос. д.д.)

02 06 2021 року

завищено сім'ю 371

Госп. матеріал
Госп. матеріал

Булбун Р. 14
(пос. д.д. та пос. лісч.)
Гайдарський П. м.
(пос. д.д. та пос. лісч.)
Мокрич М. 2
(пос. д.д. та пос. лісч.)
Медведський В. В.
(пос. д.д. та пос. лісч.)

НУМЕРАЦІЙНА ВІДОМІСТЬ ДЕРЕВ,
призначених для вибіркової санітарної рубки

Житомирська область
Лісництво Городницьке

ДП "Городницьке лісове господарство"

урочище

Квартал № 27 виділ № 26 площа 9,6 гектарів

Порядковий номер дерева	Порода	Ступінь пошкодження стовбура, см			Категорія стану дерева, підстава для вибірки	Площа	Ступінь пошкодження стовбура, см			Категорія стану дерева, підстава для вибірки
		дерево	відгалуження	прим			дерево	відгалуження	прим	
1	сосна	26	5		сучасний	41	сосна	26	5	сучасний
2	—	26	5		—	42	—	24	5	—
3	—	26	5		—	43	—	24	5	—
4	—	26	5		—	44	—	24	5	—
5	—	22	5		—					
6	—	26	5		—					
7	—	24	5		—					
8	—	16	5		—					
9	—	22	5		—					
10	—	26	5		—					
11	—	26	5		—					
12	—	26	5		—					
13	—	26	5		—					
14	—	26	5		—					
15	—	21	5		—					
16	—	26	5		—					
17	—	24	5		—					
18	—	26	5		—					
19	—	26	5		—					
20	—	26	5		—					
21	—	26	5		—					
22	—	26	5		—					
23	—	26	5		—					
24	—	26	5		—					
25	—	26	5		—					
26	—	26	5		—					
27	—	26	5		—					
28	—	26	5		—					
29	—	26	5		—					
30	—	26	5		—					
31	—	26	5		—					
32	—	26	5		—					
33	—	26	5		—					
34	—	26	5		—					
35	—	26	5		—					
36	—	26	5		—					
37	—	26	5		—					
38	—	26	5		—					
39	—	26	5		—					
40	—	26	5		—					

Всього прокумеровано дерев: сорок чотирьох (44)

Нумерацію - перевіряли:

А. Губ

В. М. Р. - 20

В. М. Р. - 20

В. М. Р. - 20

В. М. Р. - 20

В. М. Р. - 20

В. М. Р. - 20

В. М. Р. - 20

В. М. Р. - 20

В. М. Р. - 20

Бугайчук І. М.
Гавриш Т. М.
Мандарин М. С.
Морозов Р. В.

02 01 2021 року

НУМЕРАЦІЙНА ВІДОМІСТЬ ДЕРЕВ,
призначених для вибіркової санітарної рубки

Житомирська область
Лісництво Городницьке

ДП "Городницьке лісове господарство"

урочище

квартал № 28 ви. діл № 55 площа 6.9 гектарів

№ док- вент. номер дерева	Порода	Ступінь товщини стовбура, см		Категорія стану дерева, підстава для вибору		Порядко- вий номер дерева	Порода	Ступінь товщини стовбура, см		Категорія стану дерева, підстава для вибору		
		ділянка	піділ	дров				ділянка	піділ	дров		
81	Сочков			40	5	сухолюбиві	121	Сочков		28	5	сухолюбиві
82	- "			40	5	- "	122	- "		29	5	- "
83	- "			32	5	- "	123	- "		24	5	- "
84	- "			28	5	- "	124	- "		32	5	- "
85	- "			28	5	- "	125	- "		32	5	- "
86	- "	36		4		поширювач	126	- "		36	5	- "
87	- "	29		4		- "	127	- "	32		4	поширювач
88	- "	29		4		- "	128	- "	36		4	поширювач
89	- "	29		4		- "	129	- "	28		4	- "
90	- "			32	5	сухолюбиві	130	- "	32		4	- "
91	- "	28		4		поширювач	131	- "		32	5	сухолюбиві
92	- "			28	5	сухолюбиві	132	- "		36	5	- "
93	- "			36	5	- "	133	- "		28	5	- "
94	- "			32	5	- "	134	- "		28	5	- "
95	- "			28	5	- "	135	- "		36	5	- "
96	- "			28	5	- "	136	- "		40	5	- "
97	- "			32	5	- "	137	- "		40	5	- "
98	- "			28	5	- "	138	- "	36		4	поширювач
98	- "			28	5	- "	139	- "	40		4	- "
99	- "	28		4		поширювач	140	- "	36		8	- "
100	- "	28		4		- "	141	- "		36	5	сухолюбиві
101	- "	28		4		- "	142	- "		32	5	- "
102	- "	29		4		- "						
103	- "			24	5	сухолюбиві						
104	- "			32	5	- "						
105	- "			36	5	- "						
106	- "			28	5	- "						
107	- "			29	5	- "						
108	- "			24	5	- "						
109	- "	28		4		поширювач						
110	- "	28		4		- "						
111	- "	24		4		- "						
112	- "	24		4		- "						
113	- "	32		4		- "						
114	- "	28		4		- "						
115	- "			28	5	сухолюбиві						
116	- "			28	5	- "						
117	- "			28	5	- "						
118	- "			28	5	- "						
119	- "			24	5	- "						
120	- "			32	5	- "						

Всього пронумеровано дерев:

сто сорок два (142)

Нумерацію і перелік провели:

Поскивиль

Пом. Л-30

М. Лис

Будийчук Р.М.

Будийчук М.М.

Олександр І.В.

81

06

201 року

НУМЕРАЦІЙНА ВІДОМІСТЬ ДЕРЕВ,
призначених для вибіркової санітарної рубки

Житомирська область
лісництво Городницьке

ДП "Городницьке лісове господарство"
урочище _____

Квартал № 24 виділ № 56 площа 2.6 гектарів

Порядковий номер дерева	Порода	Ступінь товщини стовбура, см		Категорія стану дерева, підстава для вибору	Порядковий номер дерева	Порода	Ступінь товщини стовбура, см		Категорія стану дерева, підстава для вибору
		ділон	п/діл				ділон	п/діл	
1	сосна			28 5 сухий	41	сосна			28 5 сухий
2	- "			28 5 - "	42	- "			32 5 - "
3	- "			28 5 - "	43	- "			24 5 - "
4	- "			24 5 - "	44	- "			24 5 - "
5	- "			36 5 - "	45	- "			24 5 - "
6	- "			36 5 - "	46	- "			28 5 - "
7	- "	24		7 пошкоджено	47	- "			28 5 - "
8	- "	28		4 - "	48	- "	36		4 пошкоджено
9	- "	36		4 - "	49	- "	28		4 - "
10	- "	28		4 - "	50	- "	32		4 - "
11	- "	24		4 - "	51	- "	32		4 - "
12	- "	24		4 - "	52	- "	32		4 - "
13	- "	28		4 гігантський	53	- "	32		4 - "
14	- "			28 5 сухий	54	- "			32 5 сухий
15	- "			28 5 - "	55	- "			28 5 - "
16	- "			28 5 - "	56	- "			32 5 - "
17	- "			32 5 - "	57	- "			28 5 - "
18	- "			32 5 - "	58	- "			28 5 - "
19	- "			28 5 - "	59	- "			40 5 - "
20	- "			32 5 - "	60	- "			32 5 - "
21	- "	32		4 пошкоджено	61	- "			32 5 - "
22	- "	24		4 - "	62	- "			32 5 - "
23	- "	32		4 - "	63	- "			36 5 - "
24	- "	28		4 - "	64	- "	48		4 пошкоджено
25	- "			24 5 сухий	65	- "	44		4 - "
26	- "			32 5 - "	66	- "	44		4 - "
27	- "			28 5 - "	67	- "	44		4 - "
28	- "			24 5 - "	68	- "	32		4 - "
29	- "			24 5 - "	69	- "			32 5 сухий
30	- "	32		4 пошкоджено	70	- "			36 5 сухий
31	- "	32		4 - "	71	- "			28 5 - "
32	- "			32 5 сухий	72	- "			24 5 - "
33	- "			24 5 - "	73	- "			28 5 - "
34	- "			32 5 - "	74	- "	36		4 пошкоджено
35	- "			28 5 - "	75	- "	28		4 - "
36	- "			28 5 - "	76	- "	28		4 - "
37	- "			28 5 - "	77	- "	32		4 - "
38	- "			32 5 - "	78	- "			36 5 сухий
39	- "			24 5 - "	79	- "			24 5 - "
40	- "			24 5 - "	80	- "			24 5 - "

Всього пронумеровано дерев

Нумерацію і перелік провели:

Лісничий
(посада)

Пом. л. 20
(посада)

М. Х. С.
(посада)

Вісник лісництва
1201
Лісничий
Пом. л. 20
М. Х. С.

Бурдасук Р. М.
Товстий М. М.
Ветеринар І. В.

НУМЕРАЦІЙНА ВІДОМІСТЬ ДЕРЕВ,
призначених для вибіркової санітарної рубки

Житомирська область
Лісництво Городницьке

ДП "Городницьке лісове господарство"
урочище _____

Квартал № 28 виділ № 60 площа 2.0 гектарів

№ дерева	Порода	Ступінь товщини стовбурів, см			Категорія стану дерева, підстава для вибору	№ дерева	Порода	Ступінь товщини стовбурів, см			Категорія стану дерева, підстава для вибору		
		ділов	піділ	дров				ділов	піділ	дров			
1	Сосна			36	5	Сухомірний	41	Сосна			32	5	Сухомірний
2	-			28	5	-	42	-			24	5	-
3	-			30	5	-	43	-			28	5	-
4	-			28	5	-	44	-			24	5	-
5	-			32	5	-	45	-			32	5	-
6	-			24	5	-	46	-			24	5	-
7	-			24	5	-	47	-			24	5	-
8	-			32	5	-	48	-			27	5	-
9	-			36	5	-	49	-			24	5	-
10	-			24	5	-	50	-			24	5	-
11	-	36			4	посадковий	51	-			28	5	-
12	-	40			4	-	52	-			44	5	-
13	-	36			4	-	53	-	32		4	посадковий	
14	-	36			4	-	54	-	28		4	-	
15	-	28			4	-	55	-	32		4	-	
16	-	28			4	-	56	-			36	5	Сухомірний
17	Дз			40	6	Сухомірний	57	-			36	5	-
18	Сосна			36	5	Сухомірний	58	-			32	5	-
19	-			36	5	-	59	-			24	5	-
20	-			40	5	-	60	-	24		4	посадковий	
21	Дз			36	6	Сухомірний	61	-	24		4	-	
22	-			24	6	-	62	-	28		4	-	
23	Сосна			28	5	Сухомірний	63	-	28		4	-	
24	-			36	5	-	64	-	24		4	-	
25	-			24	5	Сухомірний	65	-			24	5	Сухомірний
26	-			24	5	-	66	-			28	5	-
27	-			28	5	-							
28	-			32	5	-							
29	-			28	5	-							
30	-			24	5	-							
31	-	32			4	посадковий							
32	-	30			4	-							
33	-	32			4	-							
34	-	32			4	-							
35	-	32			4	-							
36	-	28			4	-							
37	-			28	5	Сухомірний							
38	-			24	5	-							
39	-			24	5	-							
40	-			32	5	-							

Всього пронумеровано дерев _____

Нумерацію і перелік провели:

Лісник _____
(посада)
Пом. л-го _____
М. лісн _____

лісничка _____ (66)

Бухгалтер Р.М.
Завісний М.М.
Осмондів І.В.

Ох _____

2021 року

(підписи правління)

НУМЕРАЦІЙНА ВІДОМОСТЬ ДЕРЕВ
призначених для вибіркової санітарної рубки

Житомирська область

ДП "Городницьке лісове господарство"

Листопад

Городницьке

урочище

Квартал № 77 виділ № 45 площа 1,6 гектарів

№	Порода	Ступінь товщини ствобура, см			Категорія стану дерева, підстава для вибору	Порода	Ступінь товщини ствобура, см			Категорія стану дерева, підстава для вибору
		діловий	підпорок	дрова			діловий	підпорок	дрова	
1	Сосна			32	5	Сосна				
2	—			32	5	—				
3	—			34	5	—				
4	—	40		4	4	Сосна				
5	—	40		4	4	Вільха				
6	—	40		4	4	—				
7	—	40		4	4	Сосна				
8	—			40	5	Вільха				
9	—			40	5	—				
10	—			28	5	—				
11	—			34	5	Сосна				
12	—	40		4	4	Вільха				
13	—			36	5	Вільха				
14	—			36	5	дрова, зр.				
15	—			36	5	Вільха				
16	—	40		4	4	Вільха				
17	—			36	5	Вільха				
18	—			24	5	Сосна				
19	—			40	5	Вільха				
20	—			34	5	Сосна				
21	—			34	5	Вільха				
22	—			36	5	Вільха				
23	—	40		4	4	—				
24	—	36		4	4	—				
25	—			34	5	Вільха				
26	—			36	5	Вільха				
27	—	40		4	4	Вільха				
28	—	40		4	4	Вільха				
29	—			36	5	Вільха				
30	—			36	5	Сосна				
31	—	40		4	4	Вільха				
32	—			36	5	—				
33	—	40		4	4	Вільха				

Всього пронумеровано дерев: 33

Нумерацію висот провели:

П. Кис

С. М. Кис

М. Кис

М. Кис

призначено

М. Кис

М. Кис

1331

Бугайчук Р. М.

Менделєв М. П.

Менделєв О. О.

02

06

2021

НУМЕРАЦІЙНА ВІДОМІСТЬ ДЕРЕВ
призначених для вибіркової санітарної рубки

Житомирська область
Лісництво **Городницьке**

ДП "Городницьке лісове господарство"
урочище _____

Квартал № **37** виділ № **38** площа **_____** гектарів **2,5**

№	Порода	Ступінь товщини стволов, см			Категорія стану дерева, підстава для рубки	Порода	Ступінь товщини стволов, см			Категорія стану дерева, підстава для рубки	
		ділов.	підл.	дрин.			ділов.	підл.	дрин.		
1	сосна			4	4	сосна			40	4	сосна
2	---	40			4	сосна			40	4	сосна
3	---	52			4	сосна			40	4	сосна
4	---			4	4	сосна			40	4	сосна
5	---			4	4	сосна			40	4	сосна
6	---			4	4	сосна			40	4	сосна
7	---	40			4	сосна			40	4	сосна
8	---			4	4	сосна			40	4	сосна
9	---			4	4	сосна			40	4	сосна
10	---	40			4	сосна			40	4	сосна
11	---			4	4	сосна			40	4	сосна
12	---			4	4	сосна			40	4	сосна
13	---			4	4	сосна			40	4	сосна
14	---			4	4	сосна			40	4	сосна
15	---			4	4	сосна			40	4	сосна
16	---			4	4	сосна			40	4	сосна
17	---			4	4	сосна			40	4	сосна
18	---			4	4	сосна			40	4	сосна
19	---			4	4	сосна			40	4	сосна
20	---			4	4	сосна			40	4	сосна
21	---	40			4	сосна			40	4	сосна
22	---			4	4	сосна			40	4	сосна
23	---			4	4	сосна			40	4	сосна
24	---	40			4	сосна			40	4	сосна
25	---			4	4	сосна			40	4	сосна
26	---			4	4	сосна			40	4	сосна
27	---			4	4	сосна			40	4	сосна
28	---			4	4	сосна			40	4	сосна
29	---			4	4	сосна			40	4	сосна
30	---	40			4	сосна			40	4	сосна
31	---			4	4	сосна			40	4	сосна
32	---			4	4	сосна			40	4	сосна
33	---	40			4	сосна			40	4	сосна
34	---			4	4	сосна			40	4	сосна
35	---			4	4	сосна			40	4	сосна
36	---			4	4	сосна			40	4	сосна
37	---			4	4	сосна			40	4	сосна
38	---			4	4	сосна			40	4	сосна
39	---			4	4	сосна			40	4	сосна
40	---			4	4	сосна			40	4	сосна

Всього прокумаровано дерев _____

Нумерацію і перерахунок _____

П. Чибі

Г. М. Мей

М. М. Мей

Сорок (44)

Бугайчук Р. М.

Дорошенко М. В.
Михайленко О. О.

08

08

2007 року

НУМЕРАЦІЙНА ВІДОМІСТЬ ДЕРЕВ,
призначених для вибіркової санітарної рубки

Житомирська область
Лісництво Городницьке

ДП "Городницьке лісове господарство"
урочище _____

Квартал № 19 виділ № 63 площа 4,2 гектарів

№	Порода	Ступінь товщини стовбура см			Категорія стану дерева підстава для вибору	№	Порода	Ступінь товщини стовбура см			Категорія стану дерева підстава для вибору
		ділове	підліт	дров				ділове	підліт	дров	
1	сосна			38	5	41	сосна			36	5
2	---			36	5	42	---			44	1
3	---			28	5	43	---			42	1
4	---			32	5	44	---			36	5
5	---			28	5	45	---			34	5
6	---			26	5	46	---			40	5
7	---			30	5	47	---			28	5
8	---			40	5	48	---	44		7	Коханівський
9	---			42	5	49	---	40		2	---
10	---			34	5	50	---			32	5
11	---			26	5	51	---			32	5
12	---			44	5	52	---			40	5
13	---			44	5	53	---			24	5
14	---			36	5	54	---			8	5
15	---			26	5	55	---			16	5
16	---	40		4	Білошанський	56	---	40		4	Білошанський
17	---	40		4	---	57	---	40		4	---
18	---	36		4	---	58	---	40		5	Білошанський
19	---	40		4	Михайлівський	59	---	32		4	Михайлівський
20	---	40		4	---	60	---	28		4	---
21	---			36	5	61	---	24		4	---
22	---	36		7	Коханівський	62	---	32		4	---
23	---	26		4	---	63	---	24		4	---
24	---			28	5	64	---	28		4	---
25	---			24	5	65	---			24	5
26	---			24	5	66	---			24	5
27	---			24	5	67	---			28	5
28	---			24	5						
29	---			24	5						
30	---			26	5						
31	---	40		4	Коханівський						
32	---	40		4	---						
33	---			36	5						
34	---			26	5						
35	---			44	5						
36	---			40	5						
37	---			40	5						
38	---			40	5						
39	---			40	5						
40	---			40	5						

Всього пронумеровано дерев

Нумерацію і розмір провали

Р. М.

С. В. М.

М. М.

М. М.

М. М.

М. М.

М. М.

М. М.

М. М.

М. М.

М. М.

Михайлівський Р. М.
Михайлівський М. Р.
Михайлівський О. О.

НУМЕРАЦІЙНА ВІДОМІСТЬ ДЕРЕВ,
призначених для вибіркової санітарної рубки

Житомирська область
Лісництво Городницьке

ДП "Городницьке лісове господарство"

урочище _____

Квартал № 19 виділ № 29 площа 1.0 гектарів

Порядковий номер дерева	Порода	Ступінь товщини стовбура, см		Категорія стану дерева, підстава для вибору	Порядковий номер дерева	Порода	Ступінь товщини стовбура, см		Категорія стану дерева, підстава для вибору
		діловий	діл дров				діловий	діл дров	
1	беріза		24	5	беріза				
2	беріза		24	5	беріза				
3	беріза		24	5	беріза				
4	беріза		24	5	беріза				
5	беріза		24	5	беріза				
6	беріза		24	5	беріза				
7	беріза		24	5	беріза				
8	беріза		24	5	беріза				
9	беріза		24	5	беріза				
10	беріза		24	5	беріза				
11	беріза		24	5	беріза				
12	беріза		24	5	беріза				
13	беріза		24	5	беріза				
14	беріза		24	5	беріза				
15	беріза		24	5	беріза				
16	беріза		24	5	беріза				
17	беріза		24	5	беріза				
18	беріза	32		4	беріза				
19	беріза	32		4	беріза				
20	беріза	32		4	беріза				
21	беріза	32		4	беріза				
22	беріза	32		4	беріза				
23	беріза	32		4	беріза				
24	беріза	32		4	беріза				
25	беріза	32		4	беріза				
26	беріза	32		4	беріза				
27	беріза	32		4	беріза				
28	беріза	32		4	беріза				
29	беріза	32		4	беріза				
30	беріза	32		4	беріза				
31	беріза	32		4	беріза				
32	беріза	32		4	беріза				
33	беріза	32		4	беріза				
34	беріза	32		4	беріза				
35	беріза	32		4	беріза				
36	беріза	32		4	беріза				
37	беріза	32		4	беріза				

Всього пронумеровано дерев _____
Нумерацію і перелік провели _____

П. Уманський
(посада)
С. М. Д. Уманський
(посада)
М. Д. Уманський
(посада)

Михайло Сидор
(посада)
Михайло Сидор
(посада)

Бугайчук Р. М.
Михайло Сидор
Михайло Сидор
(посада)

НУМЕРАЦІЙНА ВІДОМІСТЬ ДЕРЕВ,
призначених для вибіркової санітарної рубки

Житомирська область
Лісництво Городницьке

ДП "Городницьке лісове господарство"
урочище _____

Квартал № 49 виділ № 10 площа 3.9 гектарів

Порядковий номер дерева	Порода	Ступінь товщини стовбура в см			Категорія стану дерева, підстава для вибору	Порядковий номер дерева	Порода	Ступінь товщини стовбура в см			Категорія стану дерева, підстава для вибору
		ділове	піділ	дрова				ділове	піділ	дрова	
1	Білина	27		4	білина цвн						
2	---	36		4	---						
3	---			48	---						
4	---			36	---						
5	---			8	---						
6	---			24	---						
7	---			24	---						
8	---	40		4	---						
9	---	36		4	---						
10	---	36		4	---						
11	---	24		4	---						
12	---	36		4	---						
13	---			28	---						
14	---			24	---						
15	---			32	---						
16	---			36	---						
17	---			44	---						
18	---			40	---						
19	---	44		4	---						
20	---			40	---						
21	---			24	---						
22	---	28		4	---						
23	---	40		4	---						
24	---	44		4	---						
25	---			44	---						
26	---			40	---						
27	---			40	---						
28	---			40	---						
29	---			38	---						
30	---			36	---						
31	---			24	---						
32	---	44		4	---						
33	---	40		4	---						
34	---	44		4	---						
35	---	56		4	---						
36	---			44	---						

Всього пронумеровано дерев

Число дерев, трішки привіли

М. М. М. М.
М. М. М. М.
М. М. М. М.

природоохоронний
М. М. М. М.
М. М. М. М.

Бугайчук Р. М.
М. М. М. М.
М. М. М. М.

06 06

НУМЕРАЦІЙНА ВІДОМІСТЬ ДЕРЕВ,
призначених для вибіркової санітарної рубки

Житомирська область

ДП "Городницьке лісове господарство"

Лісництво Жаготинське

урочище _____

Квартал № 9

виділ № 47

площа 30

гектарів

Порядковий номер дерева	Порода	Ступінь товщини стовбурів, см			Категорія стану дерева	Порядковий номер дерева	Порода	Ступінь товщини стовбурів, см			Категорія стану дерева
		ділов	п/діл	дров				ділов	п/діл	дров	
1	Ос	36			4	31	Ос			24	5
2	Бк	40			4	32	Бк	32			4
3	Бк		52		5	33	Бк	40			4
4	Бк		52		4	34	Бк		24		5
5	Ос		44		4	35	Бк	36			4
6	Бк	48			4	36	Бк	24			4
7	Бк	32			4	37	Бк	28			4
8	Бк		28		4	38	Бк		28		4
9	Бк		36		4	39	Ос			24	5
10	Бк	36			4	40	Бк	28			4
11	Бк		40		4	41	Бк	32			4
12	Бк		32		4	42	Бк	28			4
13	Бк	36			4	43	Бк		24		4
14	Бк	36			4	44	Бк	24			4
15	Бк	28			4	45	Бк	28			4
16	Ос		60		4	46	Бк		40		4
17	Бк	32			4	47	Бк	24			4
18	Ос	32			4	48	Бк	28			4
19	Ос		36		4	49	Бк		24		4
20	Ос			28	5	50	Бк		32		4
21	Ос			24	5	51	Бк	28			4
22	Бк	40			4	52	Бк	32			4
23	Бк		28		4	53	Бк	32			4
24	Бк		28		4	54	Ос	28			4
25	Ос			28	5	55	Бк	28			4
26	Ос			32	5	56	Бк	24			4
27	Бк			36	5	57	Бк	24			4
28	Бк	28			4	58	Бк	32			4
29	Ос			28	5	59	Ос			24	5
30	Бк	24			4	60	Бк		36		4

Всього пронумеровано дерев

Нумерацію і перелік провели

наш. м. м. м.

(посада)

ст. м. м. м.

(посада)

м. м. м.

(посада)

(посада)

живимись раді

[Підпис]

[Підпис]

[Підпис]

(підпис)

Домославська Н.М.

(ініціали та прізвище)

Големік В.І.

(ініціали та прізвище)

Дриганчик С.В.

(ініціали та прізвище)

(ініціали та прізвище)

26

05

2021

року

кв. 9 вид. 44 площа 30га

Порядковий номер дерева	Порода	Ступінь товщини стовбурів, см			Категорія стану дерева, підстава для вибору	Порядковий номер дерева	Порода	Ступінь товщини стовбурів, см			Категорія стану дерева, підстава для вибору	
		ділов.	п/діл.	дров.				ділов.	п/діл.	дров.		
61	бм	149			4	кв.м. д.	112	10		32	5	д.м.м. смов.
62	бм			32	5	д.м.м. смов.	113	10		32	5	д.м.м. смов.
63	бм	24			4	кв.м. д.	114	10		32	5	д.м.м. смов.
64	бм	24			4	кв.м. д.	115	10		32	5	д.м.м. смов.
65	бм	24			4	кв.м. д.	116	10		32	5	д.м.м. смов.
66	бм		24		4	кв.м. д.	117	10		32	5	д.м.м. смов.
67	бм		40		4	кв.м. д.	118	10		32	5	д.м.м. смов.
68	бм			24	5	д.м.м. смов.	119	10		32	5	д.м.м. смов.
69	бм	32			4	кв.м. д.	120	10	44		4	д.м.м. смов.
70	бм	32			4	кв.м. д.	121	10		24	5	д.м.м. смов.
71	бм		36		4	кв.м. д.	122	10		24	5	д.м.м. смов.
72	бм	44			4	кв.м. д.	123	10		24	5	д.м.м. смов.
73	бм	44			4	кв.м. д.	124	10		24	5	д.м.м. смов.
74	бм		36		4	кв.м. д.	125	10		24	5	д.м.м. смов.
75	бм	32			4	кв.м. д.	126	10		24	5	д.м.м. смов.
76	бм	32			4	кв.м. д.	127	10		24	5	д.м.м. смов.
77	бм		40		4	кв.м. д.	128	10		32	5	д.м.м. смов.
78	бм		40		4	кв.м. д.	129	10		32	5	д.м.м. смов.
79	бм		36		4	кв.м. д.	130	10	24		4	д.м.м. смов.
80	бм	24			4	кв.м. д.	131	10	24		4	д.м.м. смов.
81	бм			32	5	д.м.м. смов.	132	10	40		4	д.м.м. смов.
82	бм			24	5	д.м.м. смов.	133	10	24		4	д.м.м. смов.
83	бм			24	5	д.м.м. смов.	134	10	36		4	д.м.м. смов.
84	бм			24	5	д.м.м. смов.	135	10	24		4	д.м.м. смов.
85	бм			24	5	д.м.м. смов.	136	10	36		4	д.м.м. смов.
86	бм	36			4	кв.м. д.	137	10	24		4	д.м.м. смов.
87	бм			24	5	д.м.м. смов.	138	10	32		4	д.м.м. смов.
88	бм			24	5	д.м.м. смов.	139	10	24		4	д.м.м. смов.
89	бм			24	5	д.м.м. смов.	140	10	32		4	д.м.м. смов.
90	бм			24	5	д.м.м. смов.	141	10	44		5	д.м.м. смов.
91	бм			24	5	д.м.м. смов.	142	10	36		4	д.м.м. смов.
92	бм			32	5	д.м.м. смов.	143	10	40		4	д.м.м. смов.
93	бм			32	5	д.м.м. смов.	144	10	44		4	д.м.м. смов.
94	бм			32	5	д.м.м. смов.	145	10	40		4	д.м.м. смов.
95	бм			24	5	д.м.м. смов.	146	10	40		4	д.м.м. смов.
96	бм			32	5	д.м.м. смов.	147	10	44		4	д.м.м. смов.
97	бм			32	5	д.м.м. смов.	148	10	44		4	д.м.м. смов.
98	бм			32	5	д.м.м. смов.	149	10	44		4	д.м.м. смов.
99	бм			24	5	д.м.м. смов.	150	10	36		4	д.м.м. смов.
100	бм			24	5	д.м.м. смов.	151	10	24		4	д.м.м. смов.
101	бм			32	5	д.м.м. смов.	152	10		24	5	д.м.м. смов.
102	бм			32	5	д.м.м. смов.	153	10		24	5	д.м.м. смов.
103	бм	36			4	кв.м. д.	154	10	32		4	д.м.м. смов.
104	бм	24			4	кв.м. д.	155	10	32		4	д.м.м. смов.
105	бм			24	5	д.м.м. смов.	156	10		32	4	д.м.м. смов.
106	бм	24			4	кв.м. д.	157	10		32	4	д.м.м. смов.
107	бм	36			4	кв.м. д.	158	10		24	5	д.м.м. смов.
108	бм			24	5	д.м.м. смов.	159	10	32		4	д.м.м. смов.
109	бм			32	5	д.м.м. смов.	160	10	44		4	д.м.м. смов.
110	бм	24			4	кв.м. д.	161	10	32		4	д.м.м. смов.
111	бм			32	5	д.м.м. смов.	162	10		40	5	д.м.м. смов.

Всього пронумеровано дерев

Нумерацію і перелік провели

М.М. М.М.

(посада)

С.М. М.М.

(посада)

М.М. М.М.

(посада)

26

(посада)

2021

року

(підпис)

Панаславська Н.М.

(ініціали та прізвище)

Гомеєв В.А.

(ініціали та прізвище)

Кришук С.В.

(ініціали та прізвище)

(ініціали та прізвище)

НУМЕРАЦІЙНА ВІДОМІСТЬ ДЕРЕВ,
призначених для вибіркової санітарної рубки

Житомирська область
Лісництво Ягосинське

ДП "Городницьке лісове господарство"
урочище _____

Квартал № 9 виділ № 42 площа 30 гектарів

Порядковий номер дерева	Порода	Ступінь товщини стовбурів, см			Категорія стану дерева, підстава для вибору	Порядковий номер дерева	Порода	Ступінь товщини стовбурів, см			Категорія стану дерева, підстава для вибору
		ділов	п/діл	дров				ділов	п/діл	дров	
163	С	36			4	193	Ос			32	5
164	С		36		4	194	Ос			24	5
165	С	28			4	195	Ос	24			4
166	С		40		4	196	С	40			4
167	С			40	5	197	Ос			24	5
168	С			48	5	198	Ос			24	5
169	С		44		4	199	Ос	32			4
170	С	32			4						
171	С	24			4						
172	С	36			4						
173	Ос	28			4						
174	Ос	28			4						
175	Ос		24		1						
176	Ос	24			4						
177	Ос	28			4						
178	Ос	28			4						
179	С			40	5						
180	Ос	24			4						
181	Ос		28		4						
182	С		48		4						
183	Ос			32	5						
184	Ос	32			4						
185	Ос			28	5						
186	Ос			24	5						
187	Ос			32	5						
188	Ос			24	5						
189	Ос			28	5						
190	Ос			28	5						
191	Ос			32	5						
192	Ос			32	5						

Всього пронумеровано дерев: 199 (своєю власністю робітничою)

Нумерацію і перелік провели:

М.М. Мис
(посада)
М.М. Мис
(посада)
М.М. Мис
(посада)
М.М. Мис
(посада)

М.М. Мис
(підпис)
М.М. Мис
(підпис)
М.М. Мис
(підпис)
М.М. Мис
(підпис)

Володимир Н.М.
(ініціали та прізвище)
Григорій В.І.
(ініціали та прізвище)
Григорій В.І.
(ініціали та прізвище)

26 05 20 21 року

НУМЕРАЦІЙНА ВІДОМІСТЬ ДЕРЕВ,
призначених для вибіркової санітарної рубки

Житомирська область

ДП "Городницьке лісове господарство"

Лісництво Жадолтанське

урочище _____

Квартал № 9

виділ № 36

площа 40

гектарів

Порядковий номер дерева	Порода	Ступінь товщини стовбурів, см			Категорія стану дерева	Порядковий номер дерева	Порода	Ступінь товщини стовбурів, см			Категорія стану дерева
		ділов	п/діл	дров				ділов	п/діл	дров	
1	Ос			28	5	31	Ос			28	5
2	Ос			24	5	32	Ос			24	4
3	Ос			28	4	33	Ос			24	4
4	Ос	24			4	34	Ос			32	1
5	Ос	32			4	35	Ос			32	4
6	Ос	28			4	36	Ос			40	4
7	Ос			28	4	37	Ос			28	4
8	Ос			28	4	38	Ос			28	4
9	Ос			32	5	39	Ос			28	4
10	Ос			24	5	40	Ос			28	5
11	Ос			40	5	41	Ос			36	4
12	Ос			28	4	42	Ос	28			4
13	Ос			28	4	43	Ос			36	5
14	Ос			28	4	44	Ос	28			4
15	Ос			32	4	45	Ос			36	4
16	Ос			28	5	46	Ос	28			4
17	Ос			32	6	47	Ос	32			4
18	Ос			24	4	48	Ос			36	4
19	Ос			28	4	49	Ос			28	4
20	Ос			32	4	50	Ос	32			4
21	Ос			24	4	51	Ос			28	4
22	Ос			28	4	52	Ос			28	4
23	Ос			28	4	53	Ос			32	4
24	Ос			36	5	54	Ос			28	4
25	Ос	28			4	55	Ос			32	4
26	Ос			28	4	56	Ос			28	5
27	Ос			28	4	57	Ос			28	5
28	Ос			24	5	58	Ос	24			4
29	Ос			32	4	59	Ос	32			4
30	Ос			28	4	60	Ос	28			4

Всього пронумеровано дерев _____
Нумерацію і перелік провели:

наш. м.н.
(посада)
сш. м. лісу
(посада)
м. лісу
(посада)

(посада)

Гавришис
(підпис)
Гавришис
(підпис)

(підпис)

Романовська Н.М.
(ініціали та прізвище)
Гашенко В.А.
(ініціали та прізвище)
Гришак С.В.
(ініціали та прізвище)

(ініціали та прізвище)

25 05

2021 року

кв. 9 вид. 36 площа 4,0 га

Порядковий номер дерева	Порода	Ступінь товщини стовбурів, см			Категорія стану дерева, підстава для вибору	Порядковий номер дерева	Порода	Ступінь товщини стовбурів, см			Категорія стану дерева, підстава для вибору	
		ділов.	п/діл	дров.				ділов.	п/діл	дров.		
61	бн	32			4	Реш. кр.	112	бн	28		4	Реш. кр.
62	бн	24			4	—	113	бн		36	4	під. під
63	бн		32		4	Реш. кр.	114	бн		28	4	Реш. кр.
64	бн		34		4	Реш. кр.	115	бн		24	4	під. під
65	бн	32			4	Реш. кр.	116	бн		24	4	під. під
66	бн		32		4	Реш. кр.	117	бн		28	5	Реш. кр.
67	бн		34		4	Реш. кр.	118	бн		36	5	Реш. кр.
68	бн		32		4	Реш. кр.	119	бн		36	4	під. під
69	бн	32			4	Реш. кр.	120	бн		40	4	Реш. кр.
70	бн	28			4	—	121	бн	24		4	Реш. кр.
71	бн	32			4	Реш. кр.	122	бн		28	5	Реш. кр.
72	бн	28			4	Реш. кр.	123	бн	28		4	Реш. кр.
73	бн	28			4	Реш. кр.	124	бн		32	5	під. під
74	бн		36		4	Реш. кр.	125	бн		32	4	під. під
75	бн		40		4	Реш. кр.	126	бн	24		4	Реш. кр.
76	бн			24	4	Реш. кр.	127	бн		28	4	Реш. кр.
77	бн			28	4	Реш. кр.	128	бн		28	4	Реш. кр.
78	бн			32	4	Реш. кр.	129	бн	24		4	Реш. кр.
79	бн			28	5	Реш. кр.	130	бн	24		4	Реш. кр.
80	бн			32	5	Реш. кр.	131	бн	28		4	Реш. кр.
81	бн			32	5	Реш. кр.	132	бн		28	4	Реш. кр.
82	бн			24	4	Реш. кр.	133	бн		28	4	Реш. кр.
83	бн		28		4	Реш. кр.	134	бн	28		4	Реш. кр.
84	бн			36	4	Реш. кр.	135	бн		24	4	Реш. кр.
85	бн			32	4	Реш. кр.	136	бн	24		4	Реш. кр.
86	бн			36	4	Реш. кр.	137	бн		40	4	Реш. кр.
87	бн		24		4	Реш. кр.	138	бн	24		4	Реш. кр.
88	бн	32			4	Реш. кр.	139	бн	24		4	Реш. кр.
89	бн			24	4	Реш. кр.	140	бн	24		4	Реш. кр.
90	бн			32	4	Реш. кр.	141	бн	40		4	Реш. кр.
91	бн	24			4	Реш. кр.	142	бн		28	4	Реш. кр.
92	бн	24			4	Реш. кр.	143	бн		24	4	Реш. кр.
93	бн	28			4	Реш. кр.	144	бн	24		4	Реш. кр.
94	бн		28		4	Реш. кр.	145	бн	24		4	Реш. кр.
95	бн		24		4	Реш. кр.	146	бн	32		4	Реш. кр.
96	бн			36	4	Реш. кр.	147	бн		24	4	Реш. кр.
97	бн	32			4	Реш. кр.	148	бн	24		4	Реш. кр.
98	бн	24			4	Реш. кр.	149	бн		24	4	Реш. кр.
99	бн		24		4	Реш. кр.	150	бн	24		4	Реш. кр.
100	бн	24			4	Реш. кр.	151	бн		40	4	Реш. кр.
101	бн		28		4	Реш. кр.	152	бн	32		4	Реш. кр.
102	бн			28	4	Реш. кр.	153	бн		32	4	Реш. кр.
103	бн			24	4	Реш. кр.	154	бн		24	4	Реш. кр.
104	бн			24	4	Реш. кр.	155	бн	24		4	Реш. кр.
105	бн			28	4	Реш. кр.	156	бн	32		4	Реш. кр.
106	бн			24	4	Реш. кр.	157	бн		24	4	Реш. кр.
107	бн			24	5	Реш. кр.	158	бн		24	4	Реш. кр.
108	бн			28	4	Реш. кр.	159	бн		22	4	Реш. кр.
109	бн			28	4	Реш. кр.	160	бн	24		4	Реш. кр.
110	бн			32	4	Реш. кр.	161	бн	24		4	Реш. кр.
111	бн			24	4	Реш. кр.	162	бн	24		4	Реш. кр.

Всього пронумеровано дерев:

Нумерацію і перелік провели:

під. під.

(посада)

ст. м. під.

(посада)

м. під.

(посада)

25

(посада)

05

2021

року

(підпис)

Панасюк А.М.

(ініціали та прізвище)

Панасюк В.А.

(ініціали та прізвище)

Панасюк С.В.

(ініціали та прізвище)

(ініціали та прізвище)

НУМЕРАЦІЙНА ВІДОМІСТЬ ДЕРЕВ,
призначених для вибіркової санітарної рубки

Житомирська область
Лісництво Надслучайське

ДП "Городницьке лісове господарство"

урочище _____

Квартал № 9 виділ № 36 площа 40 гектарів

Порядко-вий номер дерев	Порода	Ступінь товщини стовбурів см			Категорія стану дерева, підстава для вибору	Порядко-вий номер дерев	Порода	Ступінь товщини стовбурів см			Категорія стану дерева, підстава для вибору
		ділове	п/діл	дров				ділове	п/діл	дров	
163	Ос			28	4	193	Бн	28			4
164	Ос			32	4	194	С	32			4
165	Бн		24		4	195	Бн	28			4
166	Бн		28		4	196	Бн		28		5
167	Бн		24		4	197	С		32		5
168	Бн	24			4	198	Бн	24			4
169	Бн	24			4	199	С	32			4
170	Бн			24	4	200	Бн	24			4
171	Бн		28		4	201	Бн		28		5
172	Ос			24	5	202	С		24		4
173	Бн			24	5	203	Бн		28		5
174	Бн		24		4	204	Бн			24	4
175	Бн		24		4	205	Бн	24			4
176	Бн	24			4	206	Бн		28		4
177	Бн		24		4	207	Бн		24		4
178	Бн	28			4	208	Ос			28	5
179	Бн	36			4	209	С	32			4
180	Бн		32		4	210	Бн		24		4
181	Бн		24		4	211	Ос			24	6
182	Бн		28		4	212	Ос			24	6
183	Бн	24			4	213	Ос			28	6
184	Бн		28		4	214	Ос			28	6
185	С	24			4	215	Ос			24	6
186	Ос		24		4	216	Ос			28	6
187	С		24		4	217	Ос			28	6
188	Ос	28			4	218	Ос			28	6
189	С	40			4	219	Ос			24	6
190	Ос	32			4	220	Ос			28	6
191	С			32	5	221	Ос			24	6
192	Ос		28		4	222	Ос			28	6

Всього пронумеровано дерев 222 (двісті двадцять два)
Нумерацію і перелік провели:

М.М. М.М.
(посада)
С.М. М. М.С.
(посада)
М. М.С.
(посада)

(посада)

С.М.
(підпис)

(підпис)

В.М.М.М.М.М.
(ініціали та прізвище)
В.М.М.М.М.
(ініціали та прізвище)
С.М.М.М.М.
(ініціали та прізвище)

25 05

20 21 року

НУМЕРАЦІЙНА ВІДОМІСТЬ ДЕРЕВ,
призначених для вибіркової санітарної рубки

Житомирська область
Лісництво

ДП "Городницьке лісове господарство"

урочище

Квартал № 31 виділ № 17 площа 12 гектарів

Порядковий номер дерева	Порода	Ступінь товщини стовбурів, см			Категорія стану дерева, підстава для вибору	Порядковий номер дерева	Порода	Ступінь товщини стовбурів, см			Категорія стану дерева, підстава для вибору
		ділов	п/діл	дров				ділов	п/діл	дров	
1	С	32			4	31	С	36			5
2	С			32	5	32	С	40			4
3	С	44			4	33	С	28			4
4	С	40			4	34	С	32			4
5	С		28		4	35	С	36			4
6	С	28			4	36	С		24		5
7	С		28		4	37	С	28			4
8	С		32		4	38	С	40			4
9	С	36			4	39	С	48			4
10	С		40		4	40	С	36			4
11	С		40		4	41	С	48			4
12	С		40		4	42	С	36			4
13	С		44		4	43	С	40			4
14	С	40			4						
15	С		40		4						
16	С		40		4						
17	С		40		4						
18	С		40		4						
19	С		40		4						
20	С		44		4						
21	С		36		4						
22	С		32		4						
23	С	40			4						
24	С			24	5						
25	С		28		4						
26	С	28			4						
27	С			28	5						
28	С	48			4						
29	С		40		4						
30	С			28	5						

Всього пронумеровано дерев: 43 (сорок три)

Нумерацію і перелік провели:

нач. лісн.
(посада)
ст. м. лісн.
(посада)
м. лісн.
(посада)
(посада)

(підпис)
(підпис)
(підпис)
(підпис)

Лисенко Г.М.
(ініціали та прізвище)
Лисенко В.В.
(ініціали та прізвище)
Лисенко В.В.
(ініціали та прізвище)

24 05

2021 року

НУМЕРАЦІЙНА ВІДОМІСТЬ ДЕРЕВ.
призначених для вибіркової санітарної рубки

Житомирська область
Лісництво

ДП "Городницьке лісове господарство"

урочище

Квартал № 43 виділ № 11 площа 92 гектарів

Порядковий номер дерева	Порода	Ступінь товщини стовбурів, см			Категорія стану дерева, підстава для вибору	Порядковий номер дерева	Порода	Ступінь товщини стовбурів, см			Категорія стану дерева, підстава для вибору
		ділов	п/діл	дров				ділов	п/діл	дров	
1	С	36			4	31	С	32			4
2	С	32			4	32	С	44			4
3	С	32			4	33	С	28			4
4	С	40			4	34	С	118			4
5	С		40		4	35	С	40			4
6	С		44		4	36	С	40			4
7	С			24	5	37	С	28			4
8	С	36			4	38	С	32			4
9	С			32	5	39	С	32			4
10	С		36		4	40	С		24	5	
11	С		44		4	41	С		24	5	
12	С		40		4	42	С		28	5	
13	С	32			4	43	С		24	5	
14	С		52		4	44	С	32			4
15	С		32		4	45	С		24	4	
16	С			24	5	46	С	36			4
17	С	28			4	47	С	32			4
18	С		28		4	48	С	44			4
19	С		32		4	49	С	32			4
20	С	28			4	50	С		28	5	
21	С	36			4	51	С		28	5	
22	С	36			4	52	С	28			4
23	С	28			4	53	С	32			4
24	С		44		4	54	С	32			4
25	С	36			4	55	С		28		4
26	С	32			4	56	С	36			4
27	С			44	5	57	С	32			4
28	С	28			4	58	С	32			4
29	С	36			4	59	С	32			4
30	С		40		4	60	С		32	5	

Всього пронумеровано дерев
Нумерацію і перелік провели

паш. мис.
(посада)
ст. м. мис.
(посада)
м. мис.
(посада)
(посада)

дубинаць даї

[Підпис]
(підпис)

Паштавська Я.М.
(ініціали та прізвище)
Гомежук В.А.
(ініціали та прізвище)
Римчук В.І.
(ініціали та прізвище)

24 05 2021 року

к. 1.3 Вис. 1.1 м. довж. 9.1 м

Порядковий номер дерева	Порода	Ступінь товщини стовбурів, см			Категорія стану дерева, підстава для вибору	Порядковий номер дерева	Порода	Ступінь товщини стовбурів, см			Категорія стану дерева, підстава для вибору	
		ділов	п/діл	дров				ділов	п/діл	дров		
61	С	40			4	мех. хб.	112	С		32	5	тасел. смов. шк.
62	С	32			4	сб-тл. хб.	113	С		28	5	високий клон
63	С		24		4	мех. клон	114	С	36		4	мех. клон
64	С		32		4	мех. клон	115	С		32	5	високий клон
65	С		32		4	мех. клон	116	С		48	4	високий клон
66	С	28			4	мех. хб.	117	С		40	5	високий клон
67	С	36			4	сб-тл. хб.	118	С	32		4	високий клон
68	С	40			4	мех. хб.	119	С	40		4	високий клон
69	С	36			4	мех. хб.	120	С		28	4	мех. клон. см.
70	С	40			4	сб-тл. хб.	121	С		28	4	високий клон
71	С	36			4	мех. хб.	122	С		40	4	високий клон
72	С		40		4	мех. клон	123	С	40		4	високий клон
73	С			24	5	тасел. см.	124	С	32		4	високий клон
74	С	36			4	мех. хб.	125	С		48	4	мех. клон. смов.
75	С		40		4	сб-тл. хб.	126	С		32	5	тасел. см. шк.
76	С	40			4	мех. хб.	127	С		36	5	мех. клон. см.
77	С			22	5	тасел. см.	128	С		36	5	високий клон
78	С		36		4	високий клон	129	С		36	5	високий клон
79	С		32		4	високий клон	130	С		40	6	високий клон
80	С	28			4	мех. хб.	131	С		40	4	високий клон
81	С	36			4	сб-тл. хб.	132	С	36		4	високий клон
82	С			24	5	тасел. см.	133	С	48		4	високий клон
83	С		24		4	мех. клон	134	С		44	5	мех. клон. смов.
84	С		24		4	мех. хб.	135	С		40	5	мех. клон. смов.
85	С	36			4	мех. хб.	136	С		48	5	мех. клон. смов.
86	С	24			4	мех. хб.	137	С	28		4	високий клон
87	С	38			4	мех. хб.	138	С		28	4	мех. клон. смов.
88	С	24			4	мех. хб.	139	С		48	4	високий клон
89	С		24		4	мех. клон	140	С		40	4	мех. клон. смов.
90	С		28		4	мех. клон	141	С		40	4	мех. клон. смов.
91	С	32			4	мех. хб.	142	С		36	4	високий клон
92	С		36		4	мех. хб.	143	С		28	4	високий клон
93	С			28	5	тасел. см.	144	С		40	4	високий клон
94	С	52			4	мех. хб.	145	С		40	4	високий клон
95	С		52		4	мех. хб.	146	С	36		4	високий клон
96	С	36			4	мех. хб.	147	С		36	4	мех. клон. смов.
97	С		32		4	мех. хб.	148	С		36	5	високий клон
98	С	22			4	мех. хб.	149	С		40	4	тасел. смов. шк.
99	С	36			4	мех. хб.	150	С		48	4	високий клон
100	С	36			4	мех. хб.	151	С	36		4	високий клон
101	С	36			4	мех. хб.	152	С	36		4	сб-тл. хб.
102	С	48			4	мех. хб.	153	С	24		4	мех. клон. смов.
103	С		24		4	високий клон	154	С		32	4	мех. клон. смов.
104	С		24		4	мех. клон	155	С		28	4	мех. клон. смов.
105	С		44		4	мех. хб.	156	С	40		4	високий клон
106	С		28		4	високий клон	157	С	36		4	високий клон
107	С		28		4	мех. клон	158	С		40	4	високий клон
108	С	36			4	мех. хб.	159	С		40	4	високий клон
109	С	28			4	мех. хб.	160	С		36	4	високий клон
110	С		28		4	мех. клон	161	С		24	4	високий клон
111	С		28		4	мех. хб.	162	С		24	4	високий клон

Всього пронумеровано дерев
Нумерацію і перелік провели

М. М. М.

(посада)

М. М. М.

(посада)

М. М. М.

(посада)

24

(посада)

05

2021

року

(підпис)

Панославська С. М.

(ініціали та прізвище)

Панославська С. А.

(ініціали та прізвище)

Панославська С. І.

(ініціали та прізвище)

НУМЕРАЦІЙНА ВІДОМІСТЬ ДЕРЕВ,
призначених для вибіркової санітарної рубки

Житомирська область
Лісництво

ДП "Городницьке лісове господарство"

урочище

Квартал № 43 виділ № 11 площа 92 гектарів

Порядковий номер дерева	Порода	Ступінь товщини стовбурів, см			Категорія стану дерева, підстава для вибору	Порядковий номер дерева	Порода	Ступінь товщини стовбурів, см			Категорія стану дерева, підстава для вибору
		ділов	п/діл	дров				ділов	п/діл	дров	
163	С		32		4	193	Р			28	5
164	С		16		4	194	С	44			4
165	С	28			4	195	С	32			4
166	С	36			4	196	С		44		4
167	С	44			4	197	С	36			4
168	Р			32	4	198	Р			28	5
169	С	40			4	199	С	40			4
170	С	36			4	200	Р			32	5
171	С		36		4	201	С		44		4
172	С		48		4	202	С			28	5
173	С		40		4	203	С	110			4
174	С		40		4	204	С		44		4
175	С		24		4	205	С		32		4
176	С		28		4	206	С		48		4
177	С			48	5	207	С		36		4
178	С		24		4	208	С		40		4
179	С		32		4	209	С			36	5
180	С		32		4	210	С			36	5
181	С		36		4	211	С			32	5
182	С		36		4	212	С			32	5
183	С		32		4	213	С			36	5
184	С		36		4	214	С		32		4
185	С		40		4	215	С	28			4
186	С		32		4						
187	С		36		4						
188	С		32		4						
189	С	32			4						
190	С			36	5						
191	С			36	5						
192	С		24		4						

Всього пронумеровано дерев

215 (двісті п'ятнадцять)

Нумерацію і перелік провели

Лісн. лісн.
(посада)
Лісн. лісн.
(посада)
Лісн. лісн.
(посада)
Лісн. лісн.
(посада)

Лісн. лісн.
(посада)
Лісн. лісн.
(посада)
Лісн. лісн.
(посада)
Лісн. лісн.
(посада)

Лісн. лісн.
(посада)
Лісн. лісн.
(посада)
Лісн. лісн.
(посада)
Лісн. лісн.
(посада)

24 05 2021 року

НУМЕРАЦІЙНА ВІДОМІСТЬ ДЕРЕВ,
призначених для вибіркової санітарної рубки

Житомирська область
Лісництво Кленівське

ДП "Городницьке лісове господарство"
урочище _____

Квартал № 10

виділ № 11

площа 3.0

гектарів

Порядковий номер дерева	Порода	Ступінь товщини стовбурів, см			Категорія стану дерева, підстава для вибору	Порядковий номер дерева	Порода	Ступінь товщини стовбурів, см			Категорія стану дерева, підстава для вибору	
		ділов	п/діл	дров				ділов	п/діл	дров		
1	С			24	5	хв пухляк	36	С	32		4	стел. ср
2	С	28			11	хв пухляк	37	С		24	5	хв пухляк
3	С			28	5	хв пухляк	38	С	28		4	хв пухляк
4	С		32		4	стел. ср	39	С		28	5	хв пухляк
5	С	32			4	хв пухляк	40	С		28	5	— " —
6	С		28		5	хв пухляк	41	С	28		4	хв пухляк
7	С	28			4	хв пухляк						
8	С	32			4	— " —						
9	С			24	5	хв пухляк						
10	С		24		4	хв пухляк						
11	С		28		4	— " —						
12	С			28	5	хв пухляк						
13	С	24			4	хв пухляк						
14	С		28		5	хв пухляк						
15	С	28			4	хв пухляк						
16	С	28			4	хв пухляк						
17	С		32		5	хв пухляк						
18	С	28			4	стел. ср						
19	С			24	5	хв пухляк						
20	С		28		4	хв пухляк						
21	С	28			4	— " —						
22	С		28		5	хв пухляк						
23	С	28			4	хв пухляк						
24	С		28		4	хв пухляк						
25	С			24	5	хв пухляк						
26	С		28		5	хв пухляк						
27	С			32	5	хв пухляк						
28	С	28			4	хв пухляк						
29	С		28		4	— " —						
30	С	32			4	— " —						
31	С			36	5	хв пухляк						
32	С	32			4	хв пухляк						
33	С		28		4	— " —						
34	С		28		5	хв пухляк						
35	С	36			4	хв пухляк						

Житомирська область
 Лісництво Кленівське

 ДП "Городницьке лісове господарство"
 урочище _____

Квартал № 12

виділ № 12

площа 1,5

гектарів

Порядко- вий номер дерев	Порода	Ступінь товщини стовбурів, см			Категорія стану дерева підстава для вибору	Порядко- вий номер дерев	Порода	Ступінь товщини стовбурів, см			Категорія стану дерева підстава для вибору	
		ділов.	п/діл	дров.				ділов.	п/діл	дров.		
1	С		24		4	опецько кра	36	С	32		4	ав. проб. клен
2	С	32			4	- " -	37	С		26	5	мам. клен
3	С			24	5	ав. русо	38	С	24		4	мама. клен
4	С		24		5	- " -	39	С		24	4	- " -
5	С	28			4	ав. св. клен	40	С	:	24	5	ав. русо
6	С			28	5	ав. русо	41	С	28		4	ав. св. клен
7	С		28		5	- " -	42	С		28	5	мама. клен
8	С		28		5	- " -	43	С	24		4	опецько кра
9	С	24			4	ав. проб. клен	44	С		24	4	- " -
10	С	32			4	- " -						
11	С			28	5	ав. русо						
12	С			24	5	- " -						
13	С	24			4	ав. св. клен						
14	С		24		4	- " -						
15	С			24	5	ав. русо						
16	С		28		5	- " -						
17	С		28		5	- " -						
18	С	32			4	ав. проб. клен						
19	С		24		4	опецько кра						
20	С			28	5	мама. клен						
21	С			24	5	- " -						
22	С	32			4	ав. св. клен						
23	С			28	5	ав. русо						
24	С	24			4	ав. св. клен						
25	С		24		4	- " -						
26	С			28	5	ав. русо						
27	С		28		5	- " -						
28	С			24	5	ав. русо						
29	С	28			4	ав. св. клен						
30	С		28		5	мама. клен						
31	С	32			4	ав. проб. клен						
32	С			24	5	ав. русо						
33	С	28			4	ав. проб. клен						
34	С		28		4	- " -						
35	С			28	5	ав. русо						

НУМЕРАЦІЙНА ВІДОМІСТЬ ДЕРЕВ,
призначених для вибіркової санітарної рубки

Житомирська область
Лісництво Кленівське

ДП "Городницьке лісове господарство"
урочище _____

Квартал № 15 виділ № 3 площа 52 гектарів

Порядк.- вий номер дерев	Порода	Ступінь товщини стовбурів, см			Категорія стану дерева, підстава для вибору	Порядк.- вий номер дерев	Порода	Ступінь товщини стовбурів, см			Категорія стану дерева, підстава для вибору
		ділов	п/діл	дров				ділов	п/діл	дров	
1	С	28			4	С	28			4	зб. псб. жлиця
2	С	28			4	С	28			5	зб. жлиця
3	С		24		5	С			24	5	зб. жлиця
4	С	32			4	С	28			4	зб. псб. жлиця
5	С			24	5	С			28	4	зб. жлиця
6	С	36			4	С	28			4	зб. жлиця
7	С		28		4	С			28	5	зб. жлиця
8	С			24	5	С			24	5	зб. жлиця
9	С	24			4	С	28			4	зб. псб. жлиця
10	С	28			4	С			32	4	зб. псб. жлиця
11	С	32			4	С	28			4	зб. жлиця
12	С		28		5	С			24	5	зб. жлиця
13	С			24	5	С	32			4	зб. псб. жлиця
14	С	32			4	С			24	5	зб. псб. жлиця
15	С			28	5	С	24			4	зб. жлиця
16	С	28			4	С	28			4	зб. псб. жлиця
17	С			28	5	С			24	5	зб. жлиця
18	С	32			4	С	32			4	зб. псб. жлиця
19	С	24			4	С	36			4	зб. жлиця
20	С	28			4	С					
21	С		28		4	С					
22	С	28			4	С					
23	С			32	5	С					
24	С	32			4	С					
25	С		24		5	С					
26	С	32			4	С					
27	С		28		5	С					
28	С			36	5	С					
29	С	28			4	С					
30	С			24	5	С					
31	С		24		4	С					
32	С	28			4	С					
33	С	28			4	С					
34	С		28		5	С					
35	С		24		5	С					

НУМЕРАЦІЙНА ВІДОМІСТЬ ДЕРЕВ,
призначених для вибіркової санітарної рубки

Житомирська область
Лісництво Кленівське

ДП "Городницьке лісове господарство"
урочище _____

Квартал № 24 виділ № 6 площа 24 гектарів

Порядко- вий номер дерева	Порода	Ступінь товщини ствобурів, см			Категорія стану дерева підстава для вибору		Порядко- вий номер дерева	Порода	Ступінь товщини ствобурів, см			Категорія стану дерева підстава для вибору	
		ділов	п/діл	дров					ділов	п/діл	дров		
1	С			24	5	дб. пухло	36	С	32			4	дб. пухло
2	С	32			4	дб. св. жовт.	37	С	28			4	дб. пухло
3	С		32		4	- п -							
4	С			36	5	дб. пухло							
5	С	36			4	дб. св. жовт.							
6	С		36		4	- п -							
7	С	28			4	- п -							
8	С		36		5	дб. пухло							
9	С		28		5	- п -							
10	С		32		4	дб. св. жовт.							
11	С			36	5	дб. пухло							
12	С	28			4	дб. св. жовт.							
13	С		36		4	- п -							
14	С			32	5	дб. пухло							
15	С	36			4	дб. св. жовт.							
16	С		32		5	дб. пухло							
17	С			36	5	дб. пухло							
18	С			28	5	дб. пухло							
19	С	28			4	дб. пухло							
20	С		24		4	- п -							
21	С			40	5	дб. пухло							
22	С	32			4	дб. св. жовт.							
23	С			28	5	дб. пухло							
24	С		28		4	дб. св. жовт.							
25	С	32			4	- п -							
26	С		32		5	дб. пухло							
27	С			32	5	дб. пухло							
28	С	36			4	дб. пухло							
29	С		28		5	дб. пухло							
30	С	32			4	дб. пухло							
31	С		36		4	дб. пухло							
32	С			32	5	дб. пухло							
33	С	36			4	дб. пухло							
34	С		28		5	дб. пухло							
35	С			32	5	- п -							

урочище

площа 0.7 гектарів

[illegible]

урочище

гектарів

Порядок вид номер дерева	Порода	Ступінь товщини стовбурів, см			Категорія стану дерева, підстава для вибору	Порядок вид номер дерева	Порода	Ступінь товщини стовбурів, см			Категорія стану дерева, підстава для вибору
		ділов	п/діл	дров				ділов	п/діл	дров	
1	С	32			4	апельс. сфено					
2	С	28			4	- " -					
3	С		24		5	хв. пудо					
4	С			24	5	- " -					
5	С			32	5	- " -					
6	С	28			4	хв. св. кичи					
7	С			24	5	хв. пудо					
8	С			28	5	- " -					
9	С		24		5	- " -					
10	С	24			4	хв. св. кичи					
11	С		24		4	хв. св. кичи					
12	С	28			4	хв. св. кичи					
13	С		24		4	- " -					
14	С	28			4	- " -					
15	С		28		5	хв. св. кичи					
16	С	32			4	хв. св. кичи					
17	С	24			4	- " -					
18	С			24	5	хв. пудо					
19	С	28			4	хв. св. кичи					
20	С	28			4	- " -					
21	С		24		5	хв. пудо					
22	С	24			4	хв. св. кичи					
23	С			24	5	хв. пудо					
24	С			24	5	- " -					
25	С		28		4	хв. св. кичи					
26	С	28			4	- " -					
27	С	28			4	- " -					
28	С		28		5	хв. пудо					
29	С	32			4	хв. св. кичи					
30											
31											
32											
33											
34											
35											
36											
37											
38											
39											
40											
41											
42											
43											
44											
45											
46											
47											
48											
49											
50											
51											
52											
53											
54											
55											
56											
57											
58											
59											
60											
61											
62											
63											
64											
65											
66											
67											
68											
69											
70											
71											
72											
73											
74											
75											
76											
77											
78											
79											
80											
81											
82											
83											
84											
85											
86											
87											
88											
89											
90											
91											
92											
93											
94											
95											
96											
97											
98											
99											
100											

НУМЕРАЦІЙНА ВІДОМІСТЬ ДЕРЕВ,
призначених для вибіркової санітарної рубки

Житомирська область
Лісництво Кленівське

ДП "Городницьке лісове господарство"
урочище _____

Квартал № 30 виділ № 14 площа 38 гектарів

Порядко- вий номер дерев	Порода	Ступінь товщини стовбурів, см			Категорія стану дерева, підстава для вибору	Порядко- вий номер дерев	Порода	Ступінь товщини стовбурів, см			Категорія стану дерева, підстава для вибору
		ділов	п/діл	дров				ділов	п/діл	дров	
1	С			24	5	36	С	28			4
2	С	28			4	37	С	32			4
3	С		24		5	38	С	28			4
4	С		24		5	39	С		24		5
5	С	28			4	40	С			24	5
6	С		24		5	41	С	32			4
7	С			24	5	42	С			24	5
8	С	28			4	43	С		24		4
9	С	24			4	44	С	24			4
10	С		28		5	45	С		24		5
11	С	24			4	46	С	32			4
12	С	32			4	47	С	32			4
13	С	28			4	48	С		28		4
14	С		28		5	49	С	24			4
15	С	24			4	50	С		28		5
16	С		24		5	51	С			24	5
17	С	28			4	52	С			24	5
18	С	24			4	53	С	32			4
19	С			24	5	54	С	24			4
20	С	28			4	55	С			28	5
21	С		24		5	56	С	28			4
22	С	24			4	57	С		28		5
23	С	28			4	58	С	32			4
24	С		24		5	59	С	24			4
25	С		24		4	60	С	28			4
26	С	24			4	61	С	32			4
27	С	28			4	62	С	28			4
28	С			24	5	63	С			24	5
29	С	32			4	64	С			24	5
30	С		24		5	65	С	28			4
31	С	32			4	66	С	32			4
32	С	32			4	67	С	32			4
33	С	28			4	68	С		28		4
34	С		24		4	69	С	28			4
35	С		24		5	70	С			28	5

НУМЕРАЦІЙНА ВІДОМОСТЬ —

призначених для вибіркової санітарної рубки

Житомирська область
Лісництво **Кленівське**

ДП "Городницьке лісове господарство"

урочище

Квартал № 38 виділ № 56 площа 0,4 гектарів

Порядко- вий номер дерева	Порода	Ступінь товщини стовбурів, см			Категорія стану дерева. підстава для вибору	Порядко- вий номер дерева	Порода	Ступінь товщини стовбурів, см			Категорія стану дерева. підстава для вибору
		ділов	п/діл	дров				ділов	п/діл	дров	
1	С		32		4	Левоб. півдня					
2	С			24	5	Лев. півдня					
3	С	28			4	Лев. св. півдня					
4	С			28	5	Лев. півдня					
5	С		28		5	— п —					
6	С	28			4	Лев. св. півдня					
7	С		24		4	— п —					
8	С	32			4	— п —					
9	С			32	5	Лев. півдня					
10	С		32		5	— п —					
11	С		28		4	Лев. св. півдня					
12	С	28			4	— п —					
13	С			24	5	Лев. півдня					
14	С	28			4	Лев. св. півдня					
15	С		32		5	Лев. півдня					
16	С	22			4	Лев. св. півдня					

Квартал № 41 виділ № 32 площа 43 гектарів

ДП "Городницьке лісове господарство"
урочище _____

гектарів

Порядк. вий номер дерева	Порода	Ступінь товщини стовбурів, см			Категорія стану дерева, підстава для вибору	Порода	Ступінь товщини стовбурів, см			Категорія стану дерева, підстава для вибору
		ділов	п/діл	дров			ділов	п/діл	дров	
1	С			32	5	С				
2	С			40	5	С				
3	С	36		8	4	С				
4	С			32	5	С				
5	С	28			4	С				
6	С			32	5	С				
7	С			28	5	С				
8	С	32			4	С				
9	С		28		4	С				
10	С			32	5	С				
11	С	44			4	С				
12	С		28		5	С				
13	С	28			4	С				
14	С	28			4	С				
15	С	36			4	С				
16	С	28			4	С				
17	С		32		5	С				
18	С			32	5	С				
19	С	28			4	С				
20	С		32		5	С				
21	С	28			4	С				
22	С	44			4	С				
23	С			32	5	С				
24	С	36			4	С				
25	С		40		5	С				
26	С	28			4	С				
27	С			32	5	С				
28	С	44			4	С				
29	С			40	5	С				
30	С	32			4	С				
31	С	28			4	С				

НУМЕРАЦІЙНА ВІДОМІСТЬ ДЕРЕВ,
призначених для вибіркової санітарної рубки

Житомирська область
Лісництво Кленівське

ДП "Городницьке лісове господарство"

урочище _____

Квартал № 44 виділ № 21 площа 38 гектарів

Порядковий номер дерева	Порода	Ступінь товщини стовбурів, см			Категорія стану дерева, підстава для вибору	Порядковий номер дерева	Порода	Ступінь товщини стовбурів, см			Категорія стану дерева, підстава для вибору
		ділов	п/діл	дров				ділов	п/діл	дров	
1	С		28		4 ст. св. д. св.						
2	С	32			4 - " -						
3	С		28		5 хв. м. св.						
4	С			24	5 - " -						
5	С		32		4 ст. св. д. св.						
6	С			28	5 хв. м. св.						
7	С		24		5 - " -						
8	С	32			4 хв. св. д. св.						
9	С		32		5 хв. м. св.						
10	С	36			4 хв. св. д. св.						
11	С		28		5 хв. м. св.						
12	С		36		4 хв. св. д. св.						
13	С			24	5 хв. м. св.						
14	С	24			4 хв. св. д. св.						
15	С	32			4 - " -						
16	С		24		5 хв. м. св.						
17	С		36		5 хв. м. св.						
18	С			24	5 - " -						
19	С			28	5 - " -						
20	С		32		11 хв. св. д. св.						
21	С			28	5 хв. м. св.						
22	С	28			4 ст. св. д. св.						
23	С		32		5 хв. м. св.						
24	С			28	5 - " -						
25	С	36			4 хв. св. д. св.						
26	С		28		4 - " -						
27	С			28	5 хв. м. св.						
28	С		28		5 хв. св. д. св.						
29	С			32	3 хв. м. св.						

Порядко- вий номер дерева	Порода	Ступінь товщини стовбурів, см			Категорія стану дерева. підстава для вибору	Порядко- вий номер дерева	Порода	Ступінь товщини стовбурів, см			Категорія стану дерева. підстава для вибору
		ділов	п/діл	дров				ділов	п/діл	дров	
1	C		36	5	хв. пуха						
2	C			24	5	- пух					
3	C	24		4	алець клон						
4	C			28	5	хв. пуха					
5	C	32		4	хв. св. пиши						
6	C		32	5	хв. пуха						
7	C	28	3	4	хв. св. пиши						
8	C		32	4	- пух						
9	C		28	5	алець клон						
10	C			36	5	- пух					
11	C			48	5	- пух					
12	C	32		4	хв. св. пиши						
13	C		40	4	- пух						
14	C			36	5	хв. пуха					
15	C			36	5	- пух					
16	C	28		4	хв. св. пиши						
17	C		36	5	хв. пуха						
18	C	36		4	алець клон						

НУМЕРАЦІЙНА ВІДОМІСТЬ ДЕРЕВ,
призначених для вибіркової санітарної рубки

Житомирська область
Лісництво Кленівське

ДП "Городницьке лісове господарство"
урочище _____

Квартал № 55 виділ № 5 площа 44 гектарів

Порядковий номер дерева	Порода	Ступінь товщини стовбурів, см			Категорія стану дерева, підстава для вибору	Порядковий номер дерева	Порода	Ступінь товщини стовбурів, см			Категорія стану дерева, підстава для вибору	
		ділов	п/діл	дров				ділов	п/діл	дров		
1	С		24		5	дуб. руда	36	С		28	5	дуб. руда
2	С		28		5	— " —	37	С	28		4	листвен. сит.
3	С	24			4	листвен. сит.	38	С		28	5	дуб. руда
4	С	24			4	дуб. св. клен	39	С		24	5	— " —
5	С		24		4	— " —	40	С	28		4	дуб. св. клен
6	С			28	5	дуб. руда	41	С		28	5	дуб. руда
7	С	24			4	дуб. св. клен	42	С		24	5	— " —
8	С		24		5	дуб. руда	43	С		24	4	листвен. сит.
9	С	24			4	дуб. св. клен	44	С		28	5	дуб. руда
10	С	24			4	— " —	45	С		28	5	листвен. сит.
11	С		28		4	— " —	46	С		24	4	листвен. сит.
12	С			28	5	дуб. руда	47	С		28	5	листвен. сит.
13	С	24			4	дуб. св. клен	48	С		24	5	— " —
14	С	24			4	— " —	49	С	24		4	листвен. сит.
15	С		28		5	дуб. руда	50	С		28	5	дуб. руда
16	С		32		5	— " —	51	С		24	4	дуб. св. клен
17	С	24			4	листвен. сит.	52	С		28	5	дуб. руда
18	С			28	5	дуб. руда	53	С	28		4	дуб. св. клен
19	С	24			4	листвен. сит.	54	С		32	5	дуб. руда
20	С			28	5	дуб. руда	55	С		24	4	листвен. сит.
21	С	24			4	дуб. св. клен	56	С	32		4	дуб. св. клен
22	С	28			4	— " —	57	С	28		4	— " —
23	С		28		5	дуб. руда	58	С		24	4	— " —
24	С		24		4	дуб. св. клен	59	С	28		4	— " —
25	С	28			4	— " —	60					
26	С			24	5	листвен. сит.						
27	С	28			4	листвен. сит.						
28	С			24	5	листвен. сит.						
29	С	28			4	дуб. св. клен						
30	С		32		5	дуб. руда						
31	С		24		4	дуб. св. клен						
32	С			24	5	листвен. сит.						
33	С		24		4	дуб. св. клен						
34	С		32		5	дуб. руда						
35	С	32			4							

НУМЕРАЦІЙНА ВІДОМІСТЬ ДЕРЕВ,
призначених для вибіркової санітарної рубки

Житомирська область
Лісництво Кленівське

ДП "Городницьке лісове господарство"
урочище 4

Квартал № 58

виділ № 3

площа 3.0

гектарів

Порядко- вий номер дерева	Порода	Ступінь товщини стовбурів, см			Категорія стану дерева, підстава для вибору	Порядко- вий номер дерева	Порода	Ступінь товщини стовбурів, см			Категорія стану дерева, підстава для вибору
		ділов	п/діл	дров				ділов	п/діл	дров	
1	С		24		4	36	С			24	5
2	С	28			4	37	С		24		4
3	С		24		5	38	С	28			4
4	С	28			4	39	С			24	5
5	С		28		5	40	С	28			4
6	С		24		4	41	С		24		5
7	С			24	5	42	С			24	5
8	С			28	5	43	С	24			4
9	С	24			4	44	С		24		4
10	С	28			4	45	С			24	5
11	С		24		5	46	С	28			4
12	С			24	5	47	С			24	5
13	С			28	5	48	С	24			4
14	С		28		4	49	С			32	5
15	С		24		4						
16	С	32			4						
17	С		24		5						
18	С	24			4						
19	С	28			4						
20	С		24		5						
21	С		28		5						
22	С	32			4						
23	С		28		4						
24	С			24	5						
25	С	32			4						
26	С		28		5						
27	С			28	5						
28	С	24			4						
29	С	28			4						
30	С		28		4						
31	С	32			4						
32	С		24		5						
33	С		28		5						
34	С		28		4						
35	С			24	5						

НУМЕРАЦІЙНА ВІДОМІСТЬ ДЕРЕВ,
призначених для вибіркової санітарної рубки

Житомирська область
Лісництво Липинське

ДП "Городницьке лісове господарство"
урочище _____

Квартал № 20 виділ № 51 площа 07 гектарів

Порядко- вий номер дерева	Порода	Ступінь товщини стовбурів, см			Категорія стану дерева, підстава для вибору	Порядко- вий номер дерева	Порода	Ступінь товщини стовбурів, см			Категорія стану дерева, підстава для вибору
		ділов	п/діл	дров				ділов	п/діл	дров	
1	G			24	V опад кори						
2	G	32			IV підп. кори сист						
3	G			36	V опад кори						
4	G			26	V опад кори						
5	G	28			IV підп. кори сист						
6	G			32	V опад кори						
7	G	32			IV підп. кори сист						
8	G			32	V опад кори						
9	G	28			IV підп. кори сист						
10	G	32			IV підп. кори сист						
11	G	32			IV підп. кори сист						
12	G			24	V опад кори						
13	G			24	V опад кори						
14	G			32	V опад кори						
15	G	36			IV підп. кори сист						
16	G			28	V опад кори						
17	G			28	V опад кори						
18	G			24	V опад кори						
19	G	36			IV підп. кори сист						

Всього пронумеровано дерев: Доброводичівська дуб (19 шт)
Нумерацію і перелік провели:

(посада)

(посада)

(посада)

(посада)

(підпис)

(підпис)

(підпис)

(підпис)

(ініціали та прізвище)

(ініціали та прізвище)

(ініціали та прізвище)

(ініціали та прізвище)

24 05 2021 року

**НУМЕРАЦІЙНА ВІДОМІСТЬ ДЕРЕВ,
призначених для вибіркової санітарної рубки**

Житомирська область
Лісництво Липинське

ДП "Городницьке лісове господарство"
уручище _____

Квартал № 24 виділ № 15 площа 58 гектарів

Порядк. вий номер дерев	Порода	Ступінь товщини стовбурів, см			Категорія стану дерева, підстава для вибору	Порядк. вий номер дерев	Порода	Ступінь товщини стовбурів, см			Категорія стану дерева, підстава для вибору
		ділове	п/діл	дров				ділове	п/діл	дров	
1	G	40			IV підп. кор. сміт.	41	G	32			IV механ. пошкод.
2	G	28			IV підп. кор. сміт.	42	OG			28	V засел. шкід.
3	OG			32	IV вихан. гілок	43	OG	28			IV опад. кори
4	OG	36			IV підп. кор. сміт.	44	OG			24	V опад. кори
5	OG			28	IV вихан. гілок	45	OG	32			IV вихан. гілок
6	G	32			IV механ. >30°	46	OG	32			IV механ. вогнів.
7	G	32			IV вихан. гілок	47	OG		28		IV механ. >30°
8	G	36			IV опад. кори	48	OG	28			IV механ. >30°
9	OG	36			IV підп. кор. сміт.	49	G	28			IV підп. кор. сміт.
10	OG	44			IV підп. кор. сміт.	50	G	32			IV підп. кор. сміт.
11	OG	28			IV підп. кор. сміт.	51	G			36	IV підп. кор. сміт.
12	OG		28		IV вихан. гілок	52	OG	32			IV механ. >30°
13	OG	32			IV механ. пошкод.	53	G	28			IV підп. кор. сміт.
14	OG	32			IV механ. пошкод.	54	G	40			IV підп. кор. сміт.
15	OG			24	IV вихан. гілок	55	G	32			IV механ. >30°
16	OG	28			IV механ. пошкод.	56	G			28	V механ. стовб.
17	G			28	IV вихан. гілок	57	G			24	V вихан. стовб.
18	OG			32	IV вихан. гілок	58	OG			24	V опад. кори
19	OG			32	IV вихан. гілок	59	G			32	V опад. кори
20	G	36			IV механ. >30°	60	OG	28			IV засел. вогнів.
21	OG	32			IV механ. вогнів.	61	G	24			IV засел. вогнів.
22	OG			28	IV вихан. гілок	62	OG	32			IV механ. >30°
23	OG	32			IV механ. >30°	63	G			32	V опад. кори
24	OG			36	V опад. кори	64	OG			32	V опад. кори
25	OG	44			IV механ. пошкод.	65	G			32	V засел. шкід.
26	OG	36			IV механ. пошкод.	66	OG			24	V опад. кори
27	OG			32	IV вихан. гілок	67	G		24		V засел. шкід.
28	OG	28			IV засел. вогнів.	68	OG			24	V засел. шкід.
29	OG	28			IV механ. вогнів.	69	G			40	IV механ. вогнів.
30	OG		28		V опад. кори	70	OG	36			IV механ. пошкод.
31	G	28			IV механ. >30°	71	G			40	IV підп. кор. сміт.
32	OG			36	IV вихан. гілок	72	OG			32	IV підп. кор. сміт.
33	OG			28	IV вихан. гілок	73	G	36			IV підп. кор. сміт.
34	G	44			IV механ. >30°	74	OG	36			IV механ. >30°
35	OG			32	V засел. шкід.	75	G	40			IV механ. пошкод.
36	G			28	IV вихан. гілок	76	OG	40			IV механ. пошкод.
37	OG	24			IV вихан. гілок	77	G	24			IV вихан. гілок
38	G		24		IV вихан. гілок	78	G	44			IV вихан. гілок
39	OG			24	V засел. шкід.	79	OG		24		V механ. стовб.
40	OG			24	V засел. шкід.	80	G			32	V механ. стовб.

**НУМЕРАЦІЙНА ВІДОМІСТЬ ДЕРЕВ,
призначених для вибіркової санітарної рубки**

Житомирська область
Лісництво Липинське

ДП "Городницьке лісове господарство"
уручище _____

Квартал № 24 виділ № 15 площа 5,8 гектарів

Порядко-вий номер дерева	Порода	Ступінь товщини стовбурів, см			Категорія стану дерева, підстава для вибору	Порядко-вий номер дерева	Порода	Ступінь товщини стовбурів, см			Категорія стану дерева, підстава для вибору
		ділов	п/діл	дров				ділов	п/діл	дров	
81	G			24	V опадаючи	111	G			28	V опадаючи
82	OG			24	V опадаючи	112	OG	32			IV опадаючи
83	OG			24	V опадаючи	113	OG	24			IV опадаючи
84	OG			24	V опадаючи	114	OG			24	V опадаючи
85	OG			28	V опадаючи	115	OG			24	V опадаючи
86	OG			24	V опадаючи	116	OG			24	V опадаючи
87	OG			28	V опадаючи	117	OG	28			V опадаючи
88	G			24	V опадаючи	118	OG	28			IV опадаючи
89	G	36			IV опадаючи	119	OG			32	V опадаючи
90	G	28			V опадаючи	120	OG			24	V опадаючи
91	G			28	V опадаючи	121	OG			28	V опадаючи
92	OG		32		V опадаючи	122	OG			24	V опадаючи
93	G	28			IV опадаючи	123	OG			28	V опадаючи
94	OG			24	V опадаючи	124	G	24			IV опадаючи
95	G			24	V опадаючи	125	G	32			IV опадаючи
96	OG			28	V опадаючи	126	G	24			IV опадаючи
97	G			24	V опадаючи	127	G	28			IV опадаючи
98	G			28	V опадаючи	128	OG			28	V опадаючи
99	OG			24	V опадаючи	129	G			28	V опадаючи
100	G			24	V опадаючи	130	OG			24	V опадаючи
101	OG	32			IV опадаючи	131	G			24	V опадаючи
102	OG		28		IV опадаючи	132	OG			32	V опадаючи
103	G			24	IV опадаючи	133	OG	36			IV опадаючи
104	G			24	IV опадаючи	134	OG		24		V опадаючи
105	OG	28			IV опадаючи	135	OG	28			IV опадаючи
106	G	24			IV опадаючи	136	G			28	V опадаючи
107	OG			24	V опадаючи	137	OG			24	V опадаючи
108	G			24	V опадаючи	138	G			32	V опадаючи
109	G			28	V опадаючи	139	OG		28		V опадаючи
110	G			24	V опадаючи	140	G	32			IV опадаючи

Всього пронумеровано дерев: _____

Нумерацію і перелік провели:

(посада) _____
 (посада) _____
 (посада) _____
 (посада) _____

(посада) _____
 (посада) _____
 (посада) _____

(посада та прізвище) _____
 (посада та прізвище) _____
 (посада та прізвище) _____

НОМЕРАЦІЙНА ВІДОМІСТЬ ДЕРЕВ,
призначених для вибіркової санітарної рубки

Житомирська область
Лісництво Липинське

ДП "Городницьке лісове господарство"

урочище _____

Квартал № 24 виділ № 27 площа 41 гектарів

Порядко- вий номер дерев	Порода	Ступінь товщини стовбурів, см			Категорія стану дерева, підстава для вибору	Порядко- вий номер дерев	Порода	Ступінь товщини стовбурів, см			Категорія стану дерева, підстава для вибору
		ділове	п/діл	дров				ділове	п/діл	дров	
1	Б			24	ІІІ	41	Б	32			ІІІ
2	Б			24	ІІІ	42	Б	28			ІІІ
3	Б			28	ІІІ	43	Б	32			ІІІ
4	Б	24			ІІІ	44	Б		28		ІІІ
5	Б			28	ІІІ	45	Б			28	ІІІ
6	Б			28	ІІІ	46	Б			32	ІІІ
7	Б			36	ІІІ	47	Б			28	ІІІ
8	Б			12	ІІІ	48	Б			36	ІІІ
9	Б			28	ІІІ	49	Б			28	ІІІ
10	Б			28	ІІІ	50	Б		28		ІІІ
11	Б		28		ІІІ	51	Б	32			ІІІ
12	Б			28	ІІІ	52	Б	28			ІІІ
13	Б			28	ІІІ	53	Б	40			ІІІ
14	Б			24	ІІІ	54	Б	32			ІІІ
15	Б	32			ІІІ	55	Б	32			ІІІ
16	Б	32			ІІІ	56	Б	56			ІІІ
17	Б	36			ІІІ	57	Б	32			ІІІ
18	Б		28		ІІІ	58	Б	32			ІІІ
19	Б	32			ІІІ	59	Б	28			ІІІ
20	Б	36			ІІІ	60	Б	28			ІІІ
21	Б	32			ІІІ	61	Б	32			ІІІ
22	Б	32			ІІІ	62	Б	28			ІІІ
23	Б	36			ІІІ	63	Б	24			ІІІ
24	Б	36			ІІІ	64	Б		28		ІІІ
25	Б	36			ІІІ	65	Б	28			ІІІ
26	Б	32			ІІІ	66	Б	24			ІІІ
27	Б	32			ІІІ	67	Б	24			ІІІ
28	Б	32			ІІІ	68	Б	22			ІІІ
29	Б	24			ІІІ	69	Б	24			ІІІ
30	Б	28			ІІІ	70	Б	28			ІІІ
31	Б		24		ІІІ	71	Б	32			ІІІ
32	Б		26		ІІІ	72	Б	24			ІІІ
33	Б		36		ІІІ	73	Б	24			ІІІ
34	Б			46	ІІІ	74	Б	24			ІІІ
35	Б			52	ІІІ	75	Б	24			ІІІ
36	Б			28	ІІІ	76	Б	24			ІІІ
37	Б	36			ІІІ	77	Б	28			ІІІ
38	Б	36			ІІІ	78	Б	32			ІІІ
39	Б	28			ІІІ	79	Б	36			ІІІ
40	Б	28			ІІІ	80	Б	32			ІІІ

ДП "Городницьке лісове господарство"
урочище

09 06 2021 року

НУМЕРАЦІЙНА ВІДОМІСТЬ ДЕРЕВ,
призначених для вибіркової санітарної рубки

Житомирська область
Лісництво Липинське

ДП "Городницьке лісове господарство"
урочище _____

Квартал № 30 виділ № 2 площа 24 гектарів

Порядко- вий номер дерева	Порода	Ступінь товщини стовбурів, см			Категорія стану дерева, підстава для вибору	Порядко- вий номер дерева	Порода	Ступінь товщини стовбурів, см			Категорія стану дерева, підстава для вибору
		ділове	п/діл	дров				ділове	п/діл	дров	
1	С	36			IV бсш. цілок						
2	С			36	IV шк.м. пошк.						
3	С	32			IV шк.м. бсш.						
4	С	48			IV шк.м. бсш.						
5	С			24	IV шк.м. бсш.						
6	С			28	IV шк.м. бсш.						
7	С	32			IV шк.м. бсш.						
8	С	24			IV шк.м. бсш.						
9	С	28			IV шк.м. бсш.						
10	С		28		IV шк.м. бсш.						
11	С			28	IV шк.м. бсш.						
12	С			28	IV шк.м. бсш.						
13	С			28	IV шк.м. бсш.						
14	С	28			IV шк.м. бсш.						
15	С			56	IV бсш. цілок						
16	С	32			IV шк.м. бсш.						
17	С	40			IV шк.м. бсш.						
18	С			24	IV шк.м. бсш.						
19	С			28	IV шк.м. бсш.						
20	С			28	IV шк.м. бсш.						
21	С	28			IV шк.м. бсш.						
22	С			24	IV шк.м. бсш.						
23	С		28		IV шк.м. бсш.						
24	С	28			IV шк.м. бсш.						
25	С	28			IV шк.м. бсш.						
26	С		28		IV шк.м. бсш.						
27	С	44			IV шк.м. бсш.						
28	С	32			IV шк.м. бсш.						
29	С			24	IV шк.м. бсш.						
30	С			24	IV шк.м. бсш.						
31	С			28	IV шк.м. бсш.						
32	С			56	IV бсш. цілок						
33	С			28	IV шк.м. бсш.						
34	С	28			IV шк.м. бсш.						
35	С			24	IV шк.м. бсш.						
36	С			28	IV шк.м. бсш.						
37	С			28	IV шк.м. бсш.						
38	С		24		IV шк.м. бсш.						
39	С	32			IV шк.м. бсш.						
40	С	36			IV шк.м. бсш.						

**НУМЕРАЦІЙНА ВІДОМІСТЬ ДЕРЕВ,
призначених для вибіркової санітарної рубки**

Житомирська область
Лісництво Липинське

ДП "Городницьке лісове господарство"

урочище _____

Квартал № 30 виділ № 2 площа 7,6 гектарів

Порядковий номер дерева	Порода	Ступінь товщини стовбурів, см			Категорія стану дерева, підстава для вибору	Порядковий номер дерева	Порода	Ступінь товщини стовбурів, см			Категорія стану дерева, підстава для вибору
		ділов	п/діл	дров				ділов	п/діл	дров	
41	G			28	IV	41	G			44	IV
42	G	40			IV	42	G	40			IV
43	G			24	V	43	G			36	V
44	G			36	V	44	G	28			IV
45	G	24			IV	45	G			32	V
46	G			24	V	46	G	32			IV
47	G			32	V	47	G	32			IV
48	G	28			IV	48	G	40			IV
49	G			36	IV	49	G	28			IV
50	G	28			IV	50	G			36	IV
51	G	28			IV	51	G	24			IV
52	G		28		V	52	G			52	IV
53	G	36			IV	53	G			24	V
54	G			40	IV	54	G	52			IV
55	G	32			V	55	G			28	V
56	G			24	V	56	G			44	V
57	G			40	IV	57	G	32			IV
58	G	32			IV	58	G			28	IV
59	G			44	IV	59	G	28			IV
60	G	40			IV	60	G			28	V
61	G			48	IV	61	G	24			IV
62	G	32			IV	62	G			24	V
63	G	52			IV	63	G			24	V
64	G		28		V	64	G	52			IV
65	G	24			IV	65	G	28			IV
66	G			32	V	66	G		28		V
67	G			38	V	67	G	28			IV
68	G	28			IV	68	G			32	V
69	G			48	IV	69	G	36			IV
70	G	56			IV	70	G	24			V

Всього пронумеровано дерев: _____

Нумерацію і перелік провели: _____

Стороженко (100 signat)

(посада)

(посада)

(посада)

(посада)

(підпис)

(підпис)

(підпис)

(ініціали та прізвище)

(ініціали та прізвище)

(ініціали та прізвище)

(ініціали та прізвище)

24 05 2021 року

ДП "Городницьке лісове господарство"
урочище _____

площа 06 гектарів

Порядк. номер дерева	Порода	Ступінь товщини стовбурів, см			Категорія стану дерева, підстава для вибору	Порядк. номер дерева	Порода	Ступінь товщини стовбурів, см			Категорія стану дерева, підстава для вибору
		ділове	п/діл	дров				ділове	п/діл	дров	
1	G			28	IV	Вішняк гілок					
2	G			28	IV	Вішняк гілок					
3	G			24	IV	Вішняк гілок					
4	G	22			IV	Ліщина беріз.					
5	G			24	IV	Вішняк гілок					
6	G	32			IV	Ліщина >30°					
7	G	32			IV	Ліщина гілок					
8	G			28	IV	Ліщина гілок					
9	G	28			IV	Ліщина гілок					
10	G	28			IV	Ліщина >30°					
11	G	36			IV	Ліщина гілок					
12	G			32	IV	Вішняк гілок					
13	G	32			IV	Ліщина гілок					
14	G	28			IV	Ліщина беріз.					
15	G	32			IV	Ліщина >30°					
16	G			28	IV	Вішняк гілок					
17	G	36			IV	Ліщина гілок					
18	G			32	IV	Вішняк гілок					
19	G	22			IV	Ліщина гілок					
20	G	32			IV	Ліщина гілок					
21	G			36	IV	Вішняк гілок					
22	G			40	IV	Вішняк гілок					
23	G	32			IV	Ліщина >30°					
24	G			36	IV	Вішняк гілок					
25	G	32			IV	Ліщина гілок					

ДП "Городницьке лісове господарство"
урочище _____

гектарів

Всього пронумеровано дерев: 12 дерев різних видів
 Нумерацію і перелік провели:

(ініціали та прізвище)
Петренко С.А.
(ініціали та прізвище)
Родик І.В.
(ініціали та прізвище)
Григорукій Ю.О.
(ініціали та прізвище)

25 05 2021 року

**НУМЕРАЦІЙНА ВІДОМІСТЬ ДЕРЕВ,
призначених для вибіркової санітарної рубки**

Житомирська область
Лісництво Липинське

ДП "Городницьке лісове господарство"
урочище _____

Квартал № 31 виділ № 20 площа 155 гектарів

Порядк. вий номер дерев	Порода	Ступінь товщини стовбурів, см			Категорія стану дерева, підстава для вибору	Порядк. вий номер дерев	Порода	Ступінь товщини стовбурів, см			Категорія стану дерева, підстава для вибору
		ділов	п/діл	дров				ділов	п/діл	дров	
1	G	24			IV	31	G			36	II
2	OG		52		V	32	OG			32	V
3	G			32	V	33	OG			36	V
4	G			32	V	34	OG			36	V
5	OG			28	V	35	G			24	V
6	OG			24	V	36	OG			28	V
7	G			28	V	37	G		32		V
8	OG			28	V	38	OG			22	V
9	OG			28	V	39	G			36	V
10	OG			24	V	40	G			32	V
11	G			24	V	41	OG			28	V
12	OG			24	V	42	G			24	V
13	OG			32	V	43	G			28	V
14	OG			24	V	44	G		28		V
15	OG			28	V	45	OG			32	V
16	G			32	V	46	G			24	V
17	G			28	V	47	G			24	V
18	G			32	V	48	OG			24	V
19	G			32	V	49	G			32	V
20	OG		24		V	50	OG			24	V
21	G			32	V	51	G			28	V
22	G			24	V	52	G		24		V
23	OG			32	V	53	G			32	V
24	G			36	V	54	G			36	V
25	G			32	V	55	OG		28		V
26	OG		24		V	56	G			32	V
27	OG			32	V	57	OG			24	V
28	G			28	V	58	G			24	V
29	G			28	V	59	OG			28	V
30	VC		32		V	60	G			28	V

Всього пронумеровано дерев: _____
Нумерацію і перелік провели: _____

_____ (посадив)
_____ (посадив)
_____ (посадив)
_____ (посадив)

_____ (посадив)
_____ (посадив)
_____ (посадив)

_____ (ініціали та прізвище)
_____ (ініціали та прізвище)
_____ (ініціали та прізвище)
_____ (ініціали та прізвище)

08 06 2021 року

**НУМЕРАЦІЙНА ВІДОМІСТЬ ДЕРЕВ,
призначених для вибіркової санітарної рубки**

Житомирська область
Лісництво Липинське

ДП "Городницьке лісове господарство"

урочище _____

Квартал № 51

виділ № 20

площа 165

гектарів

Порядко- вий номер дерев	Порода	Ступінь товщини стовбурів, см			Категорія стану дерева, підстава для вибору	Порядко- вий номер дерев	Порода	Ступінь товщини стовбурів, см			Категорія стану дерева, підстава для вибору
		ділов	п/діл	дров				ділов	п/діл	дров	
61	С			24	✓	101	С	28			IV
62	С			27	✓	102	С	32			IV
63	С			28	✓	103	С	32			IV
64	С			28	✓	104	С	32			IV
65	С			24	✓	105	С	24			IV
66	С			40	✓	106	С	28			IV
67	С			32	✓	107	С			32	IV
68	С			24	✓	108	С	32			IV
69	С			28	✓	109	С	28			IV
70	С			28	✓	110	С	28			IV
71	С			28	✓	111	С	32			IV
72	С		36		✓	112	С	24			IV
73	С			28	✓	113	С	28			IV
74	С			32	✓	114	С	24			IV
75	С			28	✓	115	С			32	IV
76	С			28	✓	116	С			24	IV
77	С			24	✓	117	С			24	IV
78	С			28	✓	118	С			28	IV
79	С			24	✓	119	С			32	IV
80	С			28	✓	120	С			32	IV
81	С	36			IV	121	С			28	IV
82	С	36			IV	122	С	28			IV
83	С	36			IV	123	С	32			IV
84	С		24		IV	124	С		28		IV
85	С		36		IV	125	С			32	IV
86	С			28	✓	126	С	28			IV
87	С			24	✓	127	С	24			IV
88	С			32	✓	128	С			32	IV
89	С			24	✓	129	С			28	IV
90	С			28	✓	130	С			32	IV
91	С	24			IV	131	С			28	IV
92	С	36			IV	132	С	24			IV
93	С	28			IV	133	С	28			IV
94	С			28	✓	134	С	28			IV
95	С			24	✓	135	С	24			IV
96	С			24	✓	136	С	28			IV
97	С			32	✓	137	С			32	IV
98	С			28	✓	138	С	28			IV
99	С			32	✓	139	С	32			IV
100	С		28		✓	140	С		32		IV

**НУМЕРАЦІЙНА ВІДОМІСТЬ ДЕРЕВ,
призначених для вибіркової санітарної рубки**

Житомирська область
Лісництво Липинське

ДП "Городницьке лісове господарство"
урочище _____

Квартал № 51 виділ № 20 площа 15,5 гектарів

Порядковий номер дерева	Порода	Ступінь товщини стовбурів, см			Категорія стану дерева, підстава для вибору	Порядковий номер дерева	Порода	Ступінь товщини стовбурів, см			Категорія стану дерева, підстава для вибору
		ділов	п/діл	дров				ділов	п/діл	дров	
141	G	36			IV	181	G	36			IV
142	OG	32			IV	182	G	28			IV
143	G	36			IV	183	G	32			IV
144	G		32		IV	184	G		32		IV
145	G			32	IV	185	OG	36			IV
146	G	32			IV	186	OG	40			IV
147	GO	36			IV	187	OG			32	IV
148	G	32			IV	188	G			32	IV
149	OG	36			IV	189	OG			28	IV
150	OG		32		IV	190	G	40			IV
151	G	40			IV	191	OG	32			IV
152	G			36	IV	192	OG		32		IV
153	G			24	IV	193	G			36	IV
154	G	32			IV	194	G	36			IV
155	G	28			IV	195	G	32			IV
156	OG			32	IV	196	G			36	IV
157	GO			24	IV	197	G	32			IV
158	OG			24	IV	198	G	32			IV
159	G			36	IV	199	G			32	IV
160	OG			24	IV	200	OG			32	IV
161	G			24	IV	201	G	36			IV
162	OG	32			IV	202	G			32	IV
163	G	28			IV	203	OG	32			IV
164	OG			32	IV	204	G	32			IV
165	OG	32			IV	205	OG			36	IV
166	GO	28			IV	206	G			32	IV
167	OG			32	IV	207	G	32			IV
168	OG			24	IV	208	OG			32	IV
169	G			32	IV	209	G			28	IV
170	G	36			IV	210	G		32		IV
171	G			24	IV	211	OG	32			IV
172	G	32			IV	212	G			24	IV
173	G	36			IV	213	GO			32	IV
174	OG		36		IV	214	OG			28	IV
175	GO		24		IV	215	G			28	IV
176	G			32	IV	216	OG	36			IV
177	GO			40	IV	217	GO	32			IV
178	OG			32	IV	218	G		32		IV
179	G			24	IV	219	G			28	IV
180	G			12	IV	220	G			24	IV

**НУМЕРАЦІЙНА ВІДОМІСТЬ ДЕРЕВ,
призначених для вибіркової санітарної рубки**

Житомирська область
Лісництво Липинське

ДП "Городницьке лісове господарство"
урочище _____

Квартал № 51 виділ № 20 площа 155 гектарів

Порядковий номер дерева	Порода	Ступінь товщини стовбурів, см			Категорія стану дерева, підстава для вибору	Порядковий номер дерева	Порода	Ступінь товщини стовбурів, см			Категорія стану дерева, підстава для вибору
		ділов	п/діл	дров				ділов	п/діл	дров	
221	G		32		IV						
222	CG		32		V						
223	dr	32			IV						
224	G			28	V						
225	CG		32		IV						
226	G	36			IV						
227	G			28	V						
228	G			32	V						
229	G			24	V						
230	G	32			IV						
231	G	28			IV						
232	CG	28			IV						
233	G		24		IV						
234	CG	28			IV						
235	CG			36	V						
236	CG			24	V						
237	CG		24		V						
238	G			28	V						
239	G			24	V						
240	G			24	V						
241	G			28	V						
242	G			32	V						
243	G	36			IV						
244	G	32			IV						
245	G		24		V						
246	G			24	V						
247	G			32	V						
248	G			24	V						
249	G			24	V						
250	G			28	V						

Всього пронумеровано дерев: _____

Нумерацію і перелік провели: _____

Директор лісництва (25.06.21)

(посада)

(посада)

(посада)

(посада)

(підпис)

(підпис)

(підпис)

(ініціали та прізвище)

(ініціали та прізвище)

(ініціали та прізвище)

(ініціали та прізвище)

08 06 20 21 року

**НУМЕРАЦІЙНА ВІДОМІСТЬ ДЕРЕВ,
призначених для вибіркової санітарної рубки**

Житомирська область
Лісництво Липинське

ДП "Городницьке лісове господарство"

урочище _____

Квартал № 51 виділ № 29 площа 56 гектарів

Порядк.- вий номер дерев	Порода	Ступінь товщини стовбурів, см			Категорія стану дерева, підстава для вибору	Порядк.- вий номер дерев	Порода	Ступінь товщини стовбурів, см			Категорія стану дерева, підстава для вибору
		ділов	п/діл	дров				ділов	п/діл	дров	
1	G	36			IV	41	G	24			IV
2	G			28	V	42	G			28	V
3	G			24	V	43	G	24			IV
4	G	32			IV	44	G	36			IV
5	G			28	V	45	G	28			V
6	G			24	V	46	G			28	IV
7	G			32	V	47	G		24		IV
8	G			24	V	48	G			28	V
9	G	24			IV	49	G			24	V
10	G	36			IV	50	G			24	V
11	G			24	V	51	G	24			IV
12	G			32	V	52	G			24	V
13	G			24	V	53	G	28			IV
14	G	40			IV	54	G	28			IV
15	G	24			IV	55	G			40	IV
16	G			36	IV	56	G	24			V
17	G			24	V	57	G		24		V
18	G	32			IV	58	G	28			IV
19	G	24			IV	59	G	32			IV
20	G	24			IV	60	G	24			IV
21	G			32	V	61	G	28			IV
22	G			32	V	62	G			24	V
23	G			36	V	63	G			36	V
24	G		28		IV	64	G	40			IV
25	G			32	V	65	G			32	V
26	G	40			IV	66	G			24	V
27	G	24			IV	67	G			24	V
28	G			24	IV	68	G		24		IV
29	G			24	V	69	G			32	IV
30	G	24			IV	70	G	36			IV
31	G			24	V	71	G	28			V
32	G			24	V	72	G			24	IV
33	G	28			IV	73	G	32			IV
34	G	28			IV	74	G	24			IV
35	G	28			IV	75	G			24	V
36	G		24		V	76	G	28			IV
37	G	28			IV	77	G			24	V
38	G			24	V	78	G	28			IV
39	G	28			IV	79	G	24			IV
40	G			24	V	80	G	24			IV

**НУМЕРАЦІЙНА ВІДОМІСТЬ ДЕРЕВ,
призначених для вибіркової санітарної рубки**

Житомирська область
Лісництво **Липинське**

ДП "Городницьке лісове господарство"
уроцище _____

Квартал № 51 виділ № 29 площа 66 гектарів

Порядко-вий номер дерева	Порода	Ступінь товщини стовбурів, см			Категорія стану дерева, підстава для вибору	Порядко-вий номер дерева	Порода	Ступінь товщини стовбурів, см			Категорія стану дерева, підстава для вибору
		ділов	п/діл	дров				ділов	п/діл	дров	
81	G			32	✓ олад. крив	111	G	28			IV підп. крив.
82	G			28	✓ олад. крив	112	G	28			IV підп. крив.
83	G			28	✓ олад. крив	113	G	28			IV підп. крив.
84	G			28	✓ олад. крив	114	G			32	✓ олад. крив
85	G			32	✓ олад. крив	115	G		28		IV олад. крив
86	G	24			IV олад. крив	116	G	32			IV олад. крив
87	G	24			IV олад. крив	117	G			40	IV олад. крив
88	G	28			IV олад. крив	118	G	28			IV олад. крив
89	G			36	✓ олад. крив	119	G	24			IV олад. крив
90	G	28			IV олад. крив	120	G	28			IV олад. крив
91	G				✓ олад. крив	121	G	36			IV підп. крив.
92	G	28			IV олад. крив	122	G			36	IV олад. крив
93	G			28	✓ олад. крив	123	G	24			IV олад. крив
94	G	32			IV олад. крив	124	G			28	IV олад. крив
95	G			24	✓ олад. крив	125	G	24			IV олад. крив
96	G	40			IV олад. крив	126	G		28		✓ олад. крив
97	G		28		✓ олад. крив	127	G	36			IV олад. крив
98	G	32			IV олад. крив	128	G			24	✓ олад. крив
99	G	36			IV олад. крив	129	G			24	✓ олад. крив
100	G	36			IV олад. крив	130	G	24			IV олад. крив
101	G			24	✓ олад. крив	131	G			28	✓ олад. крив
102	G			32	✓ олад. крив	132	G			24	✓ олад. крив
103	G			28	✓ олад. крив	133	G	36			IV олад. крив
104	G			32	✓ олад. крив	134	G			36	IV олад. крив
105	G			28	✓ олад. крив	135	G			24	✓ олад. крив
106	G			24	✓ олад. крив	136	G			32	✓ олад. крив
107	G	24			IV олад. крив	137	G			28	✓ олад. крив
108	G			32	✓ олад. крив	138	G		24		✓ олад. крив
109	G	36			IV олад. крив	139	G	24			IV олад. крив
110	G	28			IV олад. крив	140	G	24			IV олад. крив

Всього пронумеровано дерев: _____

Нумерацію і перелік провели:

_____ (посада)
_____ (посада)
_____ (посада)
_____ (посада)
_____ (посада)
_____ (посада)

_____ (підпис)
_____ (підпис)
_____ (підпис)
_____ (підпис)
_____ (підпис)
_____ (підпис)

_____ (ініціали та прізвище)
_____ (ініціали та прізвище)
_____ (ініціали та прізвище)
_____ (ініціали та прізвище)
_____ (ініціали та прізвище)
_____ (ініціали та прізвище)

**НУМЕРАЦІЙНА ВІДОМІСТЬ ДЕРЕВ,
призначених для вибіркової санітарної рубки**

Житомирська область
Лісництво Липинське

ДП "Городницьке лісове господарство"
урочище _____

Квартал № 34 виділ № 5 площа 30 гектарів

Порядко- вий номер дерева	Порода	Ступінь товщини ствобурів, см			Категорія стану дерева, підстава для вибору	Порядко- вий номер дерева	Порода	Ступінь товщини ствобурів, см			Категорія стану дерева, підстава для вибору
		ділове	п/діл	дров				ділове	п/діл	дров	
1	Б	36			IV	41	Б	36			IV
2	Б			24	V	42	Б	40			IV
3	Б			24	V	43	Б		28		IV
4	Б	32			IV	44	Б	28			IV
5	Б	36			V	45	Б	28			IV
6	Б			24	V	46	Б			24	V
7	Б	24			IV	47	Б			32	V
8	Б			28	V	48	Б	28			IV
9	Б	32			V	49	Б			32	V
10	Б			24	V	50	Б			24	V
11	Б	28			IV	51	Б	36			IV
12	Б	36			IV	52	Б			32	V
13	Б			28	V	53	Б	40			IV
14	Б	36			IV	54	Б			24	V
15	Б			32	V	55	Б	32			IV
16	Б	28			IV	56	Б			32	V
17	Б			36	V	57	Б			28	V
18	Б	32			IV	58	Б	32			V
19	Б			28	V	59	Б	28			IV
20	Б			32	V	60	Б			24	V
21	Б	28			IV	61	Б			32	V
22	Б	28			IV	62	Б	36			IV
23	Б			40	V	63	Б		28		V
24	Б	36			IV	64	Б	32			IV
25	Б			24	V						
26	Б	28			IV						
27	Б			28	V						
28	Б	32			IV						
29	Б			32	V						
30	Б	24			IV						
31	Б			36	V						
32	Б	36			IV						
33	Б	28			IV						
34	Б			32	V						
35	Б			24	V						
36	Б	32			IV						
37	Б			32	V						
38	Б			24	V						
39	Б	36			IV						
40	Б			24	V						

урочище

гектарів

21 05 2021 року

**НУМЕРАЦІЙНА ВІДОМІСТЬ ДЕРЕВ,
призначених для вибіркової санітарної рубки**

Житомирська область
Лісництво Липинське

ДП "Городницьке лісове господарство"

урочище _____

Квартал № 31 виділ № 13 площа 2,7 гектарів

Порядковий номер дерева	Порода	Ступінь товщини стовбурів, см			Категорія стану дерева, підстава для вибору	Порядковий номер дерева	Порода	Ступінь товщини стовбурів, см			Категорія стану дерева, підстава для вибору
		ділове	п/діл	дров				ділове	п/діл	дров	
1	G			40	V	31	G	28			IV
2	G			36	V	32	G	24			IV
3	G			32	V	33	G			56	V
4	G			40	V	34	G	24			IV
5	G			36	V	35	G	24			IV
6	G			36	V	36	G	24			IV
7	G			44	V	37	G	56			IV
8	G			28	V	38	G	44			IV
9	G				V	39	G	28			IV
10	G			24	V	40	G	28			IV
11	G			28	V	41	G	32			IV
12	G			24	V	42	G	24			IV
13	G			28	V	43	G	32			IV
14	G			24	V	44	G	24			IV
15	G			36	V	45	G	36			IV
16	G			28	V	46	G	28			IV
17	G			28	V	47	G			24	IV
18	G			24	V	48	G	32			IV
19	G			24	V	49	G	40			IV
20	G				V	50	G	40			IV
21	G			28	V	51	G	28			IV
22	G			24	V	52	G	36			IV
23	G			24	V	53	G	28			IV
24	Bn			32	V	54	G	32			IV
25	Bn			28	V	55	G	28			IV
26	G			56	V	56	G	32			IV
27	G				V	57	G	32			IV
28	G	24			V	58	G			36	IV
29	G			28	V	59	G	32			IV
30	G	24			V	60	G	40			IV

Всього пронумеровано дерев: _____

Нумерацію і перелік провели:

(посада)
Лісн. м.к.г.г.

(посада)
Лісн. м.к.г.г.

(посада)
Лісн. м.к.г.г.

(посада)

(підпис)
Лісн. м.к.г.г.

(підпис)
Лісн. м.к.г.г.

(підпис)

(ініціали та прізвище)
Лісн. м.к.г.г.

(ініціали та прізвище)
Лісн. м.к.г.г.

(ініціали та прізвище)
Лісн. м.к.г.г.

21 05 20 21 року

ДП "Городницьке лісове господарство"
 урочище _____

[illegible]

НУМЕРАЦІЙНА ВІДОМІСТЬ ДЕРЕВ,
призначених для вибіркової санітарної рубки

Житомирська область
Лісництво Липинське

ДП "Городницьке лісове господарство"
урочище _____

Квартал № 52 виділ № 58 площа 1,6 гектарів

Порядко- вий номер дерева	Порода	Ступінь товщини стовбурів, см			Категорія стану дерева, підстава для вибору	Порядко- вий номер дерева	Порода	Ступінь товщини стовбурів, см			Категорія стану дерева, підстава для вибору
		ділов	п/діл	дров				ділов	п/діл	дров	
1	С	32			IV	1	С			32	IV
2	С	32			IV	2	С			32	IV
3	С		32		IV	3	С			32	IV
4	С	32			IV	4	С			28	IV
5	С	36			IV	5	С			24	IV
6	С	32			IV	6	С			28	IV
7	С		32		IV	7	С	40			IV
8	С	36			IV	8	С	48			IV
9	С	40			IV	9	С			28	IV
10	С			36	V	10	С			32	IV
11	С	40			IV	11	С	32			IV
12	С	28			IV	12	С		32		IV
13	С	28			IV	13	С			24	IV
14	С	32			IV	14	С			36	IV
15	С	40			IV	15	С	36			IV
16	С	32			IV	16	С	28			IV
17	С	28			IV	17	С	36			IV
18	С		28		IV	18	С			40	IV
19	С	28			IV						
20	С	24			IV						
21	С	28			IV						
22	С	24			IV						
23	С	44			IV						
24	С	28			IV						
25	С			28	IV						
26	С	36			IV						
27	С	40			IV						
28	С			36	IV						
29	С			32	IV						
30	С			40	IV						

Всього пронумеровано дерев: _____
Нумерацію і перелік провели: _____

(посада)
ст. мр міс
(посада)
мр міс
(посада)
мр міс
(посада)

(підпис)
(підпис)
(підпис)
(підпис)

(ініціали та прізвище)
Річчє ТР
(ініціали та прізвище)
Хришч В.А
(ініціали та прізвище)
Тонякшич Н.О
(ініціали та прізвище)

**НУМЕРАЦІЙНА ВІДОМІСТЬ ДЕРЕВ,
призначених для вибіркової санітарної рубки**

Житомирська область
Лісництво Липинське

ДП "Городницьке лісове господарство"
урочище _____

Квартал № 59

виділ № 2

площа

гектарів

Порядко- вий номер дерев	Порода	Ступінь товщини ставбурів, см			Категорія стану дерева, підстава для вибору	Порядко- вий номер дерев	Порода	Ступінь товщини ставбурів, см			Категорія стану дерева, підстава для вибору
		ділов	п/діл	дров				ділов	п/діл	дров	
61	Б	38			IV	62	Б	24			Б
62	Б	24			II	63	Б	28			Б
63	Б	28			IV	64	Б			24	Б
64	Б			24	II	65	Б			28	Б
65	Б			28	II	66	Б			32	Б
66	Б			32	II	67	Б			37	Б
67	Б			37	II	68	Б			74	Б
68	Б			74	II	69	Б			28	Б
69	Б			28	II	70	Б		24		Б
70	Б	24			II	71	Б			24	Б
71	Б	24			II	72	Б			32	Б
72	Б	32			II	73	Б			24	Б
73	Б	24			II	74	Б			37	Б
74	Б	37			II	75	Б			11	Б
75	Б	11			II	76	Б	28			Б
76	Б	28			II	77	Б			24	Б
77	Б			24	II	78	Б			28	Б
78	Б			28	II	79	Б			32	Б
79	Б			32	II	80	Б			24	Б
80	Б			24	II	81	Б			24	Б
81	Б			24	II	82	Б			28	Б
82	Б			28	II	83	Б			32	Б
83	Б			32	II	84	Б			24	Б
84	Б			24	II	85	Б			24	Б
85	Б			24	II	86	Б	24			Б
86	Б	24			II	87	Б			24	Б
87	Б		24		IV	88	Б		32		Б
88	Б	28			II	89	Б				Б
89	Б	24			II	90	Б				Б
90	Б	24			II	91	Б				Б
91	Б	32			II	92	Б			24	Б
92	Б			24	II	93	Б				Б
93	Б			24	II	94	Б			24	Б
94	Б			24	II	95	Б				Б
95	Б			24	II	96	Б			24	Б
96	Б			24	II	97	Б			24	Б
97	Б			24	II	98	Б			32	Б
98	Б			32	II	99	Б				Б
99	Б				II	100	Б				Б

НУМЕРАЦІЙНА ВІДОМІСТЬ ДЕРЕВ,
призначених для вибіркової санітарної рубки

Житомирська область
Лісництво Липинське

ДП "Городницьке лісове господарство"
урочище _____

Квартал № 59 виділ № 2 площа _____ гектарів

Порядко- вий номер дерева	Порода	Ступінь товщини стовбурів, см			Категорія стану дерева, підстава для вибору	Порядко- вий номер дерева	Порода	Ступінь товщини стовбурів, см			Категорія стану дерева, підстава для вибору
		ділов	п/діл	дров				ділов	п/діл	дров	
1	Г	28			ІІІ	31	Г	28			ІІІ
2	Г	32			ІІІ	32	Г				ІІІ
3	Г	32			ІІІ	33	Г	32			ІІІ
4	Г				ІІІ	34	Г	24			ІІІ
5	Г	28			ІІІ	35	Г			28	ІІІ
6	Г	28			ІІІ	36	Г			24	ІІІ
7	Г	32			ІІІ	37	Г			28	ІІІ
8	Г	32			ІІІ	38	Г			32	ІІІ
9	Г	32			ІІІ	39	Г	28			ІІІ
10	Г	32			ІІІ	40	Г	32			ІІІ
11	Г		28		ІІІ	41	Г	32			ІІІ
12	Г	28			ІІІ	42	Г	24			ІІІ
13	Г	28			ІІІ	43	Г	28			ІІІ
14	Г	28			ІІІ	44	Г	28			ІІІ
15	Г	24			ІІІ	45	Г			24	ІІІ
16	Г	32			ІІІ	46	Г	28			ІІІ
17	Г	32			ІІІ	47	Г	32			ІІІ
18	Г	28			ІІІ	48	Г	32			ІІІ
19	Г	32			ІІІ	49	Г	36			ІІІ
20	Г	32			ІІІ	50	Г			28	ІІІ
21	Г	28			ІІІ	51	Г			32	ІІІ
22	Г	32			ІІІ	52	Г			28	ІІІ
23	Г		36		ІІІ	53	Г			24	ІІІ
24	Г			28	ІІІ	54	Г			28	ІІІ
25	Г		28		ІІІ	55	Г			36	ІІІ
26	Г		32		ІІІ	56	Г			36	ІІІ
27	Г		24		ІІІ	57	Г		28		ІІІ
28	Г			28	ІІІ	58	Г	32			ІІІ
29	Г			32	ІІІ	59	Г			24	ІІІ
30	Г			36	ІІІ	60	Г			32	ІІІ

Всього пронумеровано дерев: _____
Нумерацію і перелік провели:

(посада)
Ст м-б лісу
(посада)
м-б лісу
(посада)
м-б лісу
(посада)

(підпис)
(підпис)
(підпис)
(підпис)

(ініціали та прізвище)
Рішч ІВ
(ініціали та прізвище)
Хрич ВА
(ініціали та прізвище)
Поланський Ю.О
(ініціали та прізвище)

2021 року

НУМЕРАЦІЙНА ВІДОМІСТЬ ДЕРЕВ, ¹⁰¹
призначених для вибіркової санітарної рубки

Житомирська область
Лісництво Сарноволинське

ДП "Городницьке лісове господарство"

урочище _____

Квартал № 18 виділ № 18/1 площа 33 гектарів

Порядко- вий номер дерева	Порода	Ступінь товщини стовбурів, см			Категорія стану дерева, підстава для вибору	Порядко- вий номер дерева	Порода	Ступінь товщини стовбурів, см			Категорія стану дерева, підстава для вибору
		ділов	п/діл	дров				ділов	п/діл	дров	
1	С	40			4 хв жов. рел.	31	С			32	5 хв жов. рел.
2	С	28			4 — 11 —	32	С			24	5 см. жов. рел.
3	С			36	5 хв жов. рел.	33	С			28	6 хв жов. рел.
4	С			24	5 — 11 —	34	С			32	6 — 11 —
5	С	28			4 хв жов. рел.	35	С			32	5 хв жов. рел.
6	С			24	5 хв жов. рел.	36	С			28	6 хв жов. рел.
7	С			24	5 — 11 —	37	С	36			4 хв жов. рел.
8	С	36			4 хв жов. рел.	38	С	28			4 — 11 —
9	С	32			4 — 11 —	39	С	28			4 — 11 —
10	С	24			4 — 11 —	40	С	28			4 — 11 —
11	С			28	5 хв жов. рел.	41	С	32			4 — 11 —
12	С			24	5 — 11 —	42	С			24	5 хв жов. рел.
13	С			28	5 — 11 —	43	С			28	5 см. жов. рел.
14	С	28			4 хв жов. рел.	44	С			32	5 хв жов. рел.
15	С	28			4 — 11 —	45	С			32	5 — 11 —
16	С	36			4 — 11 —	46	С			32	5 — 11 —
17	С	36			4 — 11 —	47	С	36			4 жов. рел. > 30°
18	С			28	5 хв жов. рел.	48	С	28			4 — 11 —
19	С			28	5 — 11 —	49	С	24			4 — 11 —
20	С			32	5 — 11 —	50	С			28	5 хв жов. рел.
21	С			28	5 — 11 —	51	С			32	5 см. жов. рел.
22	С			28	5 — 11 —	52	С			32	5 — 11 —
23	С			28	5 — 11 —	53	С	24			4 хв жов. рел.
24	С	32			4 хв жов. рел.	54	С	28			4 — 11 —
25	С	28			4 жов. рел. > 30°	55	С			28	5 хв жов. рел.
26	С	24			4 жов. рел.	56	С	28			4 хв жов. рел.
27	С	36			4 хв жов. рел.	57	С	36			4 — 11 —
28	С	32			4 — 11 —	58	С			28	5 хв жов. рел.
29	С	36			4 — 11 —	59	С			28	5 — 11 —
30	С			28	6 хв жов. рел.	60	С			24	5 — 11 —

Всього пронумеровано дерев: дубитих 30
Нумерацію і перелік провели.

ном. м.с. 10
(посада)

м. м.с.
(посада)

(посада)

(посада)

Дубитих 30

Куч
(підпис)

(підпис)

(підпис)

Жостюк Л. А.
(ініціали та прізвище)

Васильчук Ф. В.
(ініціали та прізвище)

(ініціали та прізвище)

(ініціали та прізвище)

26 03 20 21 року

НУМЕРАЦІЙНА ВІДОМІСТЬ ДЕРЕВ,
призначених для вибіркової санітарної рубки

Житомирська область
Лісництво

ДП "Городницьке лісове господарство"
урочище

Квартал № 12 виділ № 28/1 площа 3,3 гектарів

Порядковий номер дерев	Порода	Ступінь товщини стовбурів, см			Категорія стану дерева, підстава для вибору	Порядковий номер дерев	Порода	Ступінь товщини стовбурів, см			Категорія стану дерева, підстава для вибору
		ділов	п/діл	дров				ділов	п/діл	дров	
61	С			24	5 хв. рубка	91	С			28	5 хв. рубка
62	С			24	5 - 1/1 -	92	С			32	5 - 1/1 -
63	С	32			4 хв. рубка	93	С			28	6 хв. рубка
64	С	32			4 хв. рубка	94	С			28	6 - 1/1 -
65	С	32			4 - 1/1 -	95	С			28	6 - 1/1 -
66	С	28			4 - 1/1 -	96	С	32			4 хв. рубка
67	С			28	5 хв. рубка	97	С	32			4 хв. рубка
68	С			24	5 - 1/1 -	98	С	32			4 - 1/1 -
69	С			28	5 - 1/1 -	99	С			28	5 хв. рубка
70	С			32	5 - 1/1 -	100	С			32	5 - 1/1 -
71	С			28	5 - 1/1 -	101	С			28	5 - 1/1 -
72	С	32			4 хв. рубка	102	С	28			4 хв. рубка
73	С	36			4 - 1/1 -	103	С	32			4 - 1/1 -
74	С	28			4 - 1/1 -	104	С	32			4 - 1/1 -
75	С			32	5 хв. рубка	105	С	36			4 - 1/1 -
76	С	44			4 хв. рубка	106	С			36	5 хв. рубка
77	С			32	5 хв. рубка	107	С			36	5 - 1/1 -
78	С			40	5 - 1/1 -	108	С			40	5 - 1/1 -
79	С	28			4 хв. рубка	109	С			28	5 - 1/1 -
80	С	40			4 - 1/1 -	110	С			24	5 - 1/1 -
81	С	32			4 - 1/1 -	111	С	32			4 хв. рубка
82	С			28	5 хв. рубка	112	С	32			4 нахил > 30°
83	С			28	6 хв. рубка	113	С	32			4 мех. пошкод.
84	С			28	6 - 1/1 -	114	С	28			4 - 1/1 -
85	С	28			4 хв. рубка	115	С			24	5 хв. рубка
86	С	36			4 - 1/1 -	116	С			24	5 см. діаметр
87	С	36			4 - 1/1 -	117	С			28	5 хв. рубка
88	С			32	5 хв. рубка	118	С			28	5 - 1/1 -
89	С	36			4 хв. рубка	119	С			32	5 - 1/1 -
90	С	36			4 - 1/1 -	120	С			24	5 - 1/1 -

Всього пронумеровано дерев: 120

Нумерацію і перелік провели:

М.М.М. (посада)

М.М.М. (посада)

(посада)

(посада)

М.М.М. (посада)

М.М.М. (посада)

(посада)

(посада)

М.М.М. (посада)

М.М.М. (посада)

(посада)

(посада)

26 03

2021 року

НУМЕРАЦІЙНА ВІДОМІСТЬ ДЕРЕВ, *ш2*
призначених для вибіркової санітарної рубки

Житомирська область
Лісництво *Дервоноволицьке*

ДП "Городницьке лісове господарство"
урочище _____

Квартал № *14* виділ № *28.1* площа *23* гектарів

Порядковий номер дерева	Порода	Ступінь товщини стовбурів, см			Категорія стану дерева підстава для вибору	Порядковий номер дерева	Порода	Ступінь товщини стовбурів, см			Категорія стану дерева підстава для вибору
		ділов	п/діл	дров				ділов	п/діл	дров	
121	С	32			4 хв. жов. кл.	151	С			24	6 хв. в. ситня
122	С	28			4 - 1 -	152	С			24	6 кода в. кл. клас
123	С			28	5 хв. клас	153	С			24	5 хв. клас
124	С			28	5 - 1 -	154	С	28			4 хв. жов. кл.
125	С	28			4 кл. пом.	155	С	28			4 хв. в. кл. клас
126	С	32			4 хв. жов. кл.	156	С			32	5 хв. клас
127	С			28	5 хв. клас	157	С			24	6 хв. в. ситня
128	С			28	5 - 1 -	158	С			28	5 хв. клас
129	С	32			4 хв. жов. кл.	159	С			28	5 - 1 -
130	С	28			4 - 1 -	160	С	28			4 хв. кл. клас
131	С			28	5 хв. клас	161	С	40			4 - 1 -
132	С			44	5 - 1 -	162	С	28			4 - 1 -
133	С			36	5 - 1 -	163	С	32			4 - 1 -
134	С			32	5 - 1 -	164	С	32			4 - 1 -
135	С	24			4 хв. жов. кл.	165	С	32			4 - 1 -
136	С	28			4 - 1 -	166	С			36	5 хв. кл. клас
137	С	32			4 - 1 -	167	С			28	5 хв. клас
138	С	28			4 - 1 -	168	С			28	9 хв. клас
139	С			28	5 хв. клас	169	С			36	6 хв. в. ситня
140	С			32	5 - 1 -	170	С			28	6 - 1 -
141	С			36	5 кл. клас	171	С			32	5 хв. клас
142	С	40			4 хв. жов. кл.	172	С			24	6 хв. в. ситня
143	С			28	5 хв. клас	173	С	36			4 хв. жов. кл.
144	С			28	5 - 1 -	174	С			28	5 хв. клас
145	С			32	5 - 1 -	175	С	36			4 хв. кл. клас
146	С	24			4 хв. кл. клас	176	С	32			4 - 1 -
147	С			28	5 хв. клас						
148	С			24	5 - 1 -						
149	С			32	5 - 1 -						
150	С	28			4 хв. жов. кл.						

Всього пронумеровано дерев: *146 (сто сімдесят шість) / дерев*

Нумерацію і перелік провели:

пом. М-10
(посада)

м. МСМ
(посада)

(посада)

(посада)

[підпис]
(підпис)

[підпис]
(підпис)

(підпис)

(підпис)

Косишук І. А.
(ініціали та прізвище)

Васильчук Ю. В.
(ініціали та прізвище)

(ініціали та прізвище)

(ініціали та прізвище)

26 03

2021 року

НУМЕРАЦІЙНА ВІДОМІСТЬ ДЕРЕВ,
призначених для вибіркової санітарної рубки

Житомирська область
Лісництво Сарболово-льське

ДП "Городницьке лісове господарство"

урочище _____

Квартал № 18 виділ № 81 площа 29 гектарів

Порядковий номер дерева	Порода	Ступінь товщини стовбурів, см			Категорія стану дерева, підстава для вибору	Порядковий номер дерева	Порода	Ступінь товщини стовбурів, см			Категорія стану дерева, підстава для вибору
		ділов	п/діл	дров				ділов	п/діл	дров	
1	с			24	4 хв. м'яка	31	с	28			4 хв. скл. д.л.
2	с	32			4 хв. жов. д.л.	32	с	28			4 - 1 -
3	с	28			4 - 1 -	33	с			24	5 хв. м'яка
4	с	28			4 - 1 -	34	с	32			4 хв. скл. д.л.
5	с	32			4 - 1 -	35	с	36			4 - 1 -
6	с		28		4 хв. скл. д.л.	36	с	24			4 - 1 -
7	с			36	5 хв. м'яка	37	с	48			4 - 1 -
8	с			28	6 хв. жов. д.л.	38	с	28			4 - 1 -
9	с			24	6 - 1 -	39	с	32			4 - 1 -
10	с			28	6 - 1 -	40	с			28	5 хв. м'яка
11	с			24	6 - 1 -	41	с			28	5 - 1 -
12	с			28	5 хв. м'яка	42	с	32			4 хв. жов. д.л.
13	с	36			4 хв. жов. д.л.	43	с	32			4 хв. скл. д.л.
14	с	28			4 м'як. д.л.	44	с	32			4 - 1 -
15	с	32			4 м'як. д.л. > 30°	45	с	24			4 - 1 -
16	с	24			4 хв. жов. д.л.	46	с	32			4 - 1 -
17	с	36			4 - 1 -	47	с	32			4 - 1 -
18	с	44			4 - 1 -	48	с		44		4 хв. жов. д.л.
19	с		36		4 хв. скл. д.л.	49	с	32			4 хв. скл. д.л.
20	с		32		4 - 1 -	50	с	36			4 - 1 -
21	с	24			4 хв. жов. д.л.	51	с			24	5 хв. м'яка
22	с	28			4 хв. скл. д.л.	52	с			24	5 - 1 -
23	с		28		4 хв. жов. д.л.	53	с			32	5 - 1 -
24	с	28			4 хв. скл. д.л.	54	с	36			4 хв. жов. д.л.
25	с	32			4 - 1 -	55	с		28		4 - 1 -
26	с	28			4 - 1 -	56	с	32			4 хв. скл. д.л.
27	с			28	5 хв. м'яка	57	с	36			4 - 1 -
28	с	28			4 м'як. д.л.	58	с	32			4 - 1 -
29	с			32	4 хв. м'яка	59	с	28			4 - 1 -
30	с			28	5 - 1 -	60	с			24	6 хв. жов. д.л.

Всього пронумеровано дерев: суб'єктивна дані

Нумерацію і перелік провели:

ст. м. нісч
(посада)

м. нісч
(посада)

(посада)

(посада)

Ван
(підпис)

Ван
(підпис)

(підпис)

(підпис)

Радчук В.м
(ініціали та прізвище)

Козачко Б.В.
(ініціали та прізвище)

(ініціали та прізвище)

(ініціали та прізвище)

02 червня

2021

року

НУМЕРАЦІЙНА ВІДОМІСТЬ ДЕРЕВ,
призначених для вибіркової санітарної рубки

Житомирська область
Лісництво Бердичівське

ДП "Городницьке лісове господарство"
урочище _____

Квартал № 18 виділ № 8.1 площа 2.9 гектарів

Порядко- вий номер дерев	Порода	Ступінь товщини стовбурів, см			Категорія стану дерева, підстава для вибору	Порядко- вий номер дерев	Порода	Ступінь товщини стовбурів, см			Категорія стану дерева, підстава для вибору
		ділов	п/діл	дров				ділов	п/діл	дров	
61	С			24	5 хв. пухля	91	Ос			24	5 см. засохли
62	С			36	6 хв. пухля	92	Ос			28	5 - 11
63	С		32		4 хв. пухля	93	Ос			32	5 - 11
64	С	32			4 хв. пухля	94	-11-			28	5 - 11
65	С	32			4 - 11	95	-11-			32	6 класів
66	С	40			4 - 11	96	-11-			28	6 класів
67	С	40			4 - 11	97	-11-			24	6 - 11
68	С	32			4 - 11	98	-11-			24	6 - 11
69	С			24	5 хв. пухля	99	-11-			32	6 - 11
70	С	24			4 хв. пухля	100	-11-			28	6 класів
71	С	32			4 - 11	101	-11-			24	6 - 11
72	С	36			4 - 11	102	-11-			28	6 - 11
73	С	32			4 - 11	103	-11-			32	6 - 11
74	Ос			28	5 класів	104	-11-			28	6 - 11
75	Ос			32	5 см. засохли	105	-11-			28	8 - 11
76	Ос			28	6 класів	106	-11-			32	8 - 11
77	Ос			24	5 класів	107	-11-			24	8 - 11
78	Ос			28	6 класів	108	-11-			28	8 - 11
79	Ос			28	6 - 11	109	-11-			28	8 - 11
80	Ос			24	6 - 11	110	-11-			28	8 - 11
81	Ос			24	6 - 11	111	-11-			24	8 - 11
82	Ос			24	6 - 11	112	-11-			28	8 - 11
83	Ос			24	6 - 11	113	-11-			32	8 - 11
84	Ос			28	6 - 11	114	-11-			24	8 - 11
85	Ос			24	5 см. засохли	115	-11-			24	5 класів
86	Ос			28	6 класів	116	-11-			24	5 см. засохли
87	Ос			28	5 см. засохли	117	-11-			36	5 - 11
88	Ос			28	5 - 11	118	-11-			28	5 - 11
89	Ос			28	5 - 11	119	-11-			24	5 - 11
90	Ос			32	6 класів	120	-11-			32	5 - 11

Всього пронумеровано дерев: двісті дев'ять

Нумерацію і перелік провели:

Ст. М. Ісид
(посада)

М. Ісид
(посада)

(посада)

(посада)

Б. М. Радчук
(підпис)

Б. В. Козаченко
(підпис)

(підпис)

(підпис)

Б. М. Радчук
(ініціали та прізвище)

Б. В. Козаченко
(ініціали та прізвище)

(ініціали та прізвище)

(ініціали та прізвище)

02 червня

2021 року

НУМЕРАЦІЙНА ВІДОМІСТЬ ДЕРЕВ,
призначених для вибіркової санітарної рубки

Житомирська область
Лісництво Червонобоцьке

ДП "Городницьке лісове господарство"
урочище _____

Квартал № 18 виділ № 8-1 площа 2.9 гектарів

Порядко- вий номер дерева	Порода	Ступінь товщини стовбурів, см			Категорія стану дерева підстава для вибору	Порядко- вий номер дерева	Порода	Ступінь товщини стовбурів, см			Категорія стану дерева, підстава для вибору
		ділов	п/діл	дров				ділов	п/діл	дров	
121	Ос			28	5 см, 2-а кл.	151	Ос			32	6 кл. ліс. відс.
122	Ос			24	5 - 1-й	152	Ос			28	6 - 1-й
123	Ос			40	5 см, 2-а кл.						
124	Ос			28	5 - 1-й						
125	Ос			24	5 - 1-й						
126	Ос			28	5 - 1-й						
127	Ос			32	5 - 1-й						
128	Ос			32	5 - 1-й						
129	Ос			32	5 - 1-й						
130	Ос			36	5 - 1-й						
131	Ос			44	6 кл. ліс. відс.						
132	Ос			24	5 см, 2-а кл.						
133	Ос			28	5 см, 2-а кл.						
134	Ос			32	5 см, 2-а кл.						
135	Ос			32	5 - 1-й						
136	Ос			28	6 кл. ліс. відс.						
137	Ос			32	6 - 1-й						
138	Ос			32	6 - 1-й						
139	Ос			28	6 - 1-й						
140	Ос			24	6 - 1-й						
141	Ос			24	6 - 1-й						
142	Ос			28	6 - 1-й						
143	Ос			32	5 см, 2-а кл.						
144	Ос			28	5 - 1-й						
145	Ос			24	5 - 1-й						
146	Ос			24	5 - 1-й						
147	Ос			24	5 - 1-й						
148	Ос			24	5 - 1-й						
149	Ос			24	5 - 1-й						
150	Ос			24	6 кл. ліс. відс.						

Всього пронумеровано дерев: Сто п'ятдесят два (152) дерева

Нумерацію і перелік провели

См. М. Миса
(посада)

М. Миса
(посада)

(посада)

(посада)

Радчук
(підпис)

Радчук
(підпис)

(підпис)

(підпис)

Радчук В. М.
(ініціали та прізвище)

Козаченко Б. В.
(ініціали та прізвище)

(ініціали та прізвище)

(ініціали та прізвище)

02 червня

2021 року

**НУМЕРАЦІЙНА ВІДОМІСТЬ ДЕРЕВ,
призначених для вибіркової санітарної рубки**

Житомирська область
Лісництво Серовошвольське

ДП "Городницьке лісове господарство"
урочище _____

Квартал № 19 виділ № 11 площа 4.9 гектарів

Порядко-вий номер дерева	Порода	Ступінь товщини стовбурів, см			Категорія стану дерева, підстава для вибору	Порядко-вий номер дерева	Порода	Ступінь товщини стовбурів, см			Категорія стану дерева, підстава для вибору
		ділов	п/діл	дров				ділов	п/діл	дров	
1	С			28	5 хв. пуха	31	С	44			4 хв. св. п.
2	С			28	5 - 11	32	С	44			4 - 11
3	С			32	5 - 11	33	С	36			4 - 11
4	С			24	5 - 11	34	С	36			4 - 11
5	С	36			4 хв. хол. р.	35	С	40			4 - 11
6	С			24	5 хв. пуха	36	С			28	5 хв. пуха
7	С			28	5 - 11	37	С			28	5 - 11
8	С			32	5 - 11	38	С	44			4 хв. хол. р.
9	С			28	6 хв. вичурн.	39	С	48			4 - 11
10	С			28	6 - 11	40	С	44			4 - 11
11	С	40			4 нахил > 30°	41	С	36			4 - 11
12	С	48			4 - 11	42	С	52			4 - 11
13	С	44			4 хв. св. п.	43	С			28	5 хв. пуха
14	С			36	5 хв. пуха	44	С			36	5 - 11
15	С	48			4 хв. вичурн.	45	С	32			4 хв. вичурн.
16	С	40			4 - 11	46	С	44			4 - 11
17	С			28	5 хв. пуха	47	Ос			32	6 мс. вичурн.
18	С	36			4 хв. вичурн.	48	Ос			24	6 - 11
19	С	40			4 - 11	49	Ос			32	6 - 11
20	С	36			4 - 11	50	С	40			4 хв. вичурн.
21	С	36			4 - 11	51	С	36			4 - 11
22	С			28	5 хв. пуха	52	С	32			4 - 11
23	С			28	5 - 11	53	Ос			32	6 мс. вичурн.
24	С	36			4 хв. св. п.	54	Ос			24	6 - 11
25	С	32			4 - 11	55	Ос			32	6 мс. вичурн.
26	С			32	5 хв. пуха	56	Ос			36	6 мс. вичурн.
27	С			32	5 - 11	57	Ос			24	6 мс. вичурн.
28	С	40			4 хв. св. п.	58	Ос			28	- 11
29	С	44			4 нахил > 30°	59	Ос			24	- 11
30	С	36			4 мх. пошкод.	60	Ос			32	- 11

Всього пронумеровано дерев: _____
Нумерацію і перелік провели: _____

Ст. м. Мещу
(посада)
м. Мещу
(посада)
(посада)
(посада)

_____ (підпис)
_____ (підпис)
_____ (підпис)
_____ (підпис)

Радчук В. М.
(ініціали та прізвище)
Корачинко Б. В.
(ініціали та прізвище)
(ініціали та прізвище)
(ініціали та прізвище)

04 05 2021 року

ДП "Городницьке лісове господарство"
урочище _____

2021 року

НУМЕРАЦІЙНА ВІДОМІСТЬ ДЕРЕВ,
призначених для вибіркової санітарної рубки

Житомирська область
Лісництво Сервоковольське

ДП "Городницьке лісове господарство"

урочище _____

Квартал № 19 виділ № 24 площа 4.1 гектарів

Порядко-вий номер дерев	Порода	Ступінь товщини стовбурів, см			Категорія стану дерева, підстава для вибору	Порядко-вий номер дерев	Порода	Ступінь товщини стовбурів, см			Категорія стану дерева, підстава для вибору
		ділов	п/діл	дров				ділов	п/діл	дров	
1	С	24			4 хв. шим. рел.	31	С	32			4 хв. шим. рел.
2	С	24			4 - 11 -	32	С	32			4 - 11 -
3	С	24			4 - 11 -	33	С	28			4 - 11 -
4	С	24			4 - 11 -	34	С	36			4 - 11 -
5	С	28			4 - 11 -	35	С	24			4 - 11 -
6	С	32			4 - 11 -	36	С	32			4 - 11 -
7	С			24	5 хв. руда	37	С			32	5 хв. руда
8	С	24			4 хв. шим. рел.	38	С	32			4 хв. шим. рел.
9	С	24			4 хв. шим. рел.	39	С	32			4 - 11 -
10	С	24			4 - 11 -	40	С			36	5 хв. руда
11	С	32			4 - 11 -	41	С			32	6 хв. шим. рел.
12	С	24			4 - 11 -	42	С			32	6 - 11 -
13	С	32			4 - 11 -	43	С	28			4 хв. шим. рел.
14	С			24	6 хв. шим. рел.	44	С	24			4 - 11 -
15	С			24	6 - 11 -	45	С	32			4 - 11 -
16	С			28	5 хв. руда	46	С	28			4 - 11 -
17	С			24	5 - 11 -	47	С			24	5 хв. руда
18	С			28	6 хв. шим. рел.	48	С			32	5 - 11 -
19	С	24			4 хв. шим. рел.	49	С			32	5 - 11 -
20	С	28			4 - 11 -	50	С	32			4 хв. шим. рел.
21	С	24			4 - 11 -	51	С			24	5 хв. руда
22	С	32			4 - 11 -	52	С			24	5 - 11 -
23	С	28			4 - 11 -	53	С			24	6 хв. шим. рел.
24	С	36			4 - 11 -	54	С	28			4 хв. шим. рел.
25	С	24			4 - 11 -	55	С	24			4 - 11 -
26	С	44			4 - 11 -	56	С	24			4 - 11 -
27	С		28		4 - 11 -	57	С			28	5 хв. руда
28	С		28		4 хв. шим. рел.	58	С			24	5 - 11 -
29	С		24		4 - 11 -	59	С	24			4 хв. шим. рел.
30	С	28			4 хв. шим. рел.	60	С	24			4 - 11 -

Всього пронумеровано дерев: згідно з актом

Нумерацію і перелік провели:

См. М. Мисю
(посада)

М. Мисю
(посада)

(посада)

(посада)

В. М.
(підпис)

В. М.
(підпис)

(підпис)

(підпис)

Радчук В. М.
(ініціали та прізвище)

Кораминько Ф. В.
(ініціали та прізвище)

(ініціали та прізвище)

(ініціали та прізвище)

04 05

2021 року

НУМЕРАЦІЙНА ВІДОМІСТЬ ДЕРЕВ,
призначених для вибіркової санітарної рубки

Житомирська область
Лісництво

ДП "Городницьке лісове господарство"
урочище

Квартал № 19 виділ № 24 площа 4.1 гектарів

Порядковий номер дерева	Порода	Ступінь товщини стовбурів, см			Категорія стану дерева підстава для вибору	Порядковий номер дерева	Порода	Ступінь товщини стовбурів, см			Категорія стану дерева підстава для вибору
		ділов	п/діл	дров				ділов	п/діл	дров	
61	С	28			4 хв. мол.лі.	91	С	24			4 хв. мол.лі.
62	С	32			4 - 11 -	92	С	32			4 - 11 -
63	С	32			4 хв. мол.лі.	93	С			28	5 хв. мол.лі.
64	С	24			4 - 11 -	94	С			36	5 - 11 -
65	С	28			4 - 11 -	95	С			32	5 - 11 -
66	С	24			4 - 11 -	96	С			28	5 - 11 -
67	С	24			4 - 11 -	97	С	28			4 хв. мол.лі.
68	С			24	5 хв. мол.лі.	98	С	24			4 хв. мол.лі.
69	С			32	5 - 11 -	99	С	24			4 - 11 -
70	С	24			4 хв. мол.лі.	100	С	28			4 клас. мол.лі.
71	С	32			4 - 11 -	101	С	32			4 нахил > 30°
72	С	24			4 - 11 -	102	С	32			4 - 11 -
73	С			36	5 хв. мол.лі.	103	С	32			4 - 11 -
74	С	32			4 хв. мол.лі.	104	С	32			4 хв. мол.лі.
75	С	28			4 - 11 -	105	С			32	5 хв. мол.лі.
76	С			24	6 хв. мол.лі.	106	С			28	5 - 11 -
77	С			28	6 - 11 -	107	С	28			4 хв. мол.лі.
78	С	32			4 хв. мол.лі.	108	С	24			4 - 11 -
79	С	32			4 - 11 -	109	С	28			4 - 11 -
80	С	32			4 - 11 -	110	С	28			4 - 11 -
81	С	32			4 - 11 -	111	С			28	5 хв. мол.лі.
82	С			32	5 хв. мол.лі.	112	С	24			4 хв. мол.лі.
83	С			24	5 - 11 -	113	С	28			4 - 11 -
84	С			28	5 - 11 -	114	С	28			4 - 11 -
85	С	28			4 хв. мол.лі.	115	С	24			4 - 11 -
86	С	32			4 - 11 -	116	С	36			4 - 11 -
87	С	24			4 - 11 -	117	С			32	5 хв. мол.лі.
88	С	28			4 - 11 -	118	С			32	5 хв. мол.лі.
89	С	40			4 - 11 -	119	С			36	5 - 11 -
90	С	24			4 - 11 -	120	С			32	5 - 11 -

Всього пронумеровано дерев: дубиниця 90 лі.
Нумерацію і перелік провели:

см. М. Мис
(посада)

см. М. Мис
(посада)

(посада)

(посада)

В. В. Козаченко
(підпис)

В. В. Козаченко
(підпис)

(підпис)

(підпис)

Радчук В. М.
(ініціали та прізвище)

Козаченко В. В.
(ініціали та прізвище)

(ініціали та прізвище)

(ініціали та прізвище)

04 05

2021 року

НУМЕРАЦІЙНА ВІДОМІСТЬ ДЕРЕВ,
призначених для вибіркової санітарної рубки

Житомирська область
Лісництво

ДП "Городницьке лісове господарство"

урочище

Квартал № 19 виділ № 24 площа 4.1 гектарів

Порядковий номер дерева	Порода	Ступінь товщини стовбурів, см			Категорія стану дерева, підстава для вибору	Порядковий номер дерева	Порода	Ступінь товщини стовбурів, см			Категорія стану дерева, підстава для вибору
		ділове	п/діл	дров				ділове	п/діл	дров	
121	С	24			4	151	С	28			4 хв. ст.м. з/л.
122	С	28			5	152	С	28			4 - 11 -
123	С	32			7	153	С	24			4 - 11 -
124	С	28			4	154	С		24		4 хв. ст.м. з/л.
125	С			24	5	155	С		24		4 - 11 -
126	С	24			4	156	С		24		4 - 11 -
127	С	32			4	157	С		28		4 - 11 -
128	С	36			4	158	С	36			4 хв. ст.м. з/л.
129	С			24	5	159	С	32			4 - 11 -
130	С			28	5	160	С	24			4 - 11 -
131	С	24			4	161	С	36			4 - 11 -
132	С	28			4	162	С		36		4 хв. ст.м. з/л.
133	С	24			4	163	С	36			4 хв. ст.м. з/л.
134	С	28			4	164	С	36			4 - 11 -
135	С	32			4	165	С	28			4 - 11 -
136	С	28			4	166	С	28			4 - 11 -
137	С	24			4	167	С	32			4 - 11 -
138	С	24			4	168	С	32			4 - 11 -
139	С	28			4	169	С	36			4 - 11 -
140	С	28			4	170	С	28			4 - 11 -
141	С	32			4	171	С	28			4 - 11 -
142	С			24	5	172	С	24			4 - 11 -
143	С			32	5	173	С	28			4 - 11 -
144	С	28			4	174	С	28			4 - 11 -
145	С	24			4	175	С			28	5 хв. ст.м. з/л.
146	С	32			4	176	С			28	5 - 11 -
147	С	24			4	177	С			28	5 - 11 -
148	С	24			4	178	С			28	6 хв. ст.м. з/л.
149	С			28	5	179	С			36	6 - 11 -
150	С	28			4	180	С			24	6 - 11 -

Всього пронумеровано дерев: дубинська д.д.

Нумерацію і перелік провели:

С. М. Мисю
(посада)

М. Мисю
(посада)

(посада)

(посада)

С. М. Мисю
(підпис)

(підпис)

(підпис)

Радчук В. М.
(ініціали та прізвище)

Кораченко Б. В.
(ініціали та прізвище)

(ініціали та прізвище)

(ініціали та прізвище)

04 05

2021 року

НУМЕРАЦІЙНА ВІДОМІСТЬ ДЕРЕВ,
призначених для вибіркової санітарної рубки

Житомирська область

ДП "Городницьке лісове господарство"

Лісництво Сервонованське

урочище _____

Квартал № 19

виділ № 24

площа 4,1 гектарів

Порядко-вий номер дерев	Порода	Ступінь товщини стовбурів, см			Категорія стану дерева, підстава для вибору	Порядко-вий номер дерев	Порода	Ступінь товщини стовбурів, см			Категорія стану дерева, підстава для вибору
		ділоє	п/діл	дров				ділоє	п/діл	дров	
181	С	24			4 хв. світ. хл.	211	С	32			4 хв. світ. хл.
182	С	28			4 - " -	212	С			28	5 хв. руда
183	С	36			4 - " -	213	С			36	5 - " -
184	С	28			4 - " -	214	С			24	5 - " -
185	С	28			4 - " -	215	С	36			4 хв. жов. хл.
186	С	32			4 - " -	216	С	24			4 хв. світ. хл.
187	С	40			4 - " -	217	С		24		4 хв. жов. хл.
188	С	28			4 - " -	218	С		24		4 - " -
189	С			28	5 хв. руда	219	С		24		4 - " -
190	С			24	5 - " -	220	С	32			4 хв. світ. хл.
191	С			32	6 хв. світ. хл.	221	С	28			4 - " -
192	С			26	6 - " -	222	С			32	5 хв. руда
193	С	32			4 хв. світ. хл.	223	С			28	5 - " -
194	С			28	5 хв. руда	224	С			24	5 - " -
195	С			32	6 хв. світ. хл.	225	С			32	5 см. жов.
196	С			36	6 - " -	226	С	32			4 хв. світ. хл.
197	С			32	5 хв. руда	227	С		24		4 хв. жов. хл.
198	С			24	6 хв. світ. хл.	228	С	32			4 хв. світ. хл.
199	С			28	5 хв. руда	229	С	32			4 - " -
200	С	32			4 хв. світ. хл.	230	С	28			4 - " -
201	С	28			4 - " -	231	С	24			4 - " -
202	С	28			4 - " -	232	С	28			4 - " -
203	С	24			4 - " -	233	С	32			4 - " -
204	С			28	5 хв. руда	234	С	32			4 - " -
205	С			32	5 - " -	235	С	36			4 - " -
206	С			32	5 - " -	236	С	24			4 - " -
207	С	28			4 хв. жов. хл.	237	С	36			4 - " -
208	С	28			4 жов. хл.	238	С	32			4 - " -
209	С	32			4 хв. світ. хл.	239	С	28			4 - " -
210	С	24			4 - " -	240	С			24	5 хв. руда

Всього пронумеровано дерев: двісті сорок (240) дерев

Нумерацію і перелік провели:

С. М. Ніс
(посада)

М. Ніс
(посада)

(посада)

(посада)

В. М. Ніс
(підпис)

В. М. Ніс
(підпис)

(підпис)

(підпис)

Розинук В. М.
(ініціали та прізвище)

Козменко Б. В.
(ініціали та прізвище)

(ініціали та прізвище)

(ініціали та прізвище)

04 05

2021 року

НУМЕРАЦІЙНА ВІДОМІСТЬ ДЕРЕВ.
призначених для вибіркової санітарної рубки

Житомирська область
Лісництво Підгородницьке

ДП "Городницьке лісове господарство"
урочище _____

Квартал № 30 виділ № 37 площа 42 гектарів

Порядковий номер дерева	Порода	Ступінь товщини стовбурів, см			Категорія стану дерева підстава для вибору	Порядковий номер дерева	Порода	Ступінь товщини стовбурів, см			Категорія стану дерева підстава для вибору
		ділов	п/діл	дров				ділов	п/діл	дров	
1	С			32	5 хв. пуха	31	С			32	5 хв. пуха
2	С	32			4 хв. жов. р.	32	С			32	5 - 1
3	С	32			4 - 1	33	С			24	5 - 1
4	С			32	5 хв. пуха	34	С	28			4 хв. жов. р.
5	С			28	5 - 1	35	С	32			4 - 1
6	С			40	5 - 1	36	С	36			4 - 1
7	С	44			4 хв. жов. р.	37	С	32			4 - 1
8	С	32			4 - 1	38	С	36			4 - 1
9	С			36	5 хв. пуха	39	С			24	5 хв. пуха
10	С			32	5 - 1	40	С			36	5 - 1
11	С			32	5 - 1	41	С			32	5 - 1
12	С	28			4 хв. жов. р.	42	С			32	6 хв. б. цук.
13	С	32			4 - 1	43	С			32	5 хв. пуха
14	С			24	5 хв. пуха	44	С			36	5 - 1
15	С			32	5 - 1	45	С			32	5 - 1
16	С			28	5 - 1	46	С			28	6 хв. б. цук.
17	С			36	5 - 1	47	С	28			4 хв. жов. р.
18	С			28	5 - 1	48	С	32			4 - 1
19	С	24			4 хв. жов. р.	49	С	28			4 - 1
20	С	28			4 - 1	50	С	32			4 - 1
21	С	36			4 - 1	51	С	32			4 - 1
22	С			28	5 хв. пуха	52	С			24	5 хв. пуха
23	С			28	5 - 1	53	С			24	5 - 1
24	С			28	5 - 1	54	С	32			4 хв. жов. р.
25	С			28	5 - 1	55	С	36			4 - 1
26	С	36			4 хв. жов. р.	56	С			32	5 хв. пуха
27	С	24			4 - 1	57	С			28	5 - 1
28	С	28			4 - 1	58	С			28	6 хв. б. цук.
29	С			28	5 хв. пуха	59	С			32	6 - 1
30	С			28	5 - 1	60	С			36	6 - 1

Всього пронумеровано дерев. дубинська д. і.
Нумерацію і перелік провели:

Пом. ліс-10.
(посад)

м. ліс
(посад)

м. ліс
(посад)

м. ліс
(посад)

Дуб
(підпис)

Дуб
(підпис)

Дуб
(підпис)

Дуб
(підпис)

Григорук С. О.
(ініціали та прізвище)

Андрійчук О. В.
(ініціали та прізвище)

Васильчук Ч. В.
(ініціали та прізвище)

Васильчук Ч. В.
(ініціали та прізвище)

НУМЕРАЦІЙНА ВІДОМІСТЬ ДЕРЕВ,
призначених для вибіркової санітарної рубки

Житомирська область
Лісництво Молододівське

ДП "Городницьке лісове господарство"
урочище _____

Квартал № 30 виділ № 37 площа 4.2 гектарів

№ дерева	Порода	Ступінь товщини стовбурів см			Категорія стану дерева підстава для вибору	№ дерева	Порода	Ступінь товщини стовбурів см			Категорія стану дерева підстава для вибору
		ділов.	п. діл.	дров.				ділов.	п. діл.	дров.	
61	С	24			4 хв. мол. 11	91	С	110			4 хв. мол. 11
62	С			28	5 хв. мол. 11	92	С			32	5 хв. мол. 11
63	С	24			4 хв. мол. 11	93	С			28	5 - 11
64	С	32			4 - 11	94	С			36	5 - 11
65	С			32	5 хв. мол. 11	95	С	32			4 хв. мол. 11
66	С			36	5 - 11	96	С	24			4 - 11
67	С			32	5 - 11	97	С	24			4 хв. мол. 11
68	С			36	5 - 11	98	С	28			4 - 11
69	С	32			4 хв. мол. 11	99	С			36	5 хв. мол. 11
70	С	36			4 - 11	100	С			36	5 - 11
71	С			36	5 хв. мол. 11	101	С			28	5 - 11
72	С			28	5 - 11	102	С			32	5 - 11
73	С	28			4 хв. мол. 11	103	С			32	5 - 11
74	С	32			4 - 11	104	С	32			4 хв. мол. 11
75	С	40			4 - 11	105	С	32			4 - 11
76	С			24	5 хв. мол. 11	106	С	28			4 - 11
77	С			32	5 - 11	107	С	32			4 - 11
78	С			28	5 - 11	108	С			44	5 хв. мол. 11
79	С			32	5 - 11	109	С			32	5 - 11
80	С			28	5 - 11	110	С			32	5 - 11
81	С	22			4 хв. мол. 11	111	С			32	5 - 11
82	С	36			4 - 11	112	С			28	5 - 11
83	С	28			4 - 11	113	С			32	5 - 11
84	С			28	5 хв. мол. 11	114	С	32			4 хв. мол. 11
85	С			28	5 - 11	115	С	32			4 - 11
86	С			28	5 - 11	116	С	44			4 - 11
87	С			24	5 - 11	117	С	28			4 - 11
88	С			28	5 - 11	118	С			32	5 хв. мол. 11
89	С	40			4 хв. мол. 11	119	С			24	5 - 11
90	С	36			4 хв. мол. 11	120	С			32	5 - 11

Всього пронумеровано дерев дубинська фелі
Нумерацію і перелік провели

Пом. м. 20

м. м. 11

м. м. 11

Житомирська обл.

Андрійко О. О.

Васильчук Т. В.

НУМЕРАЦІЙНА ВІДОМІСТЬ ДЕРЕВ, ^{с/в} призначених для вибіркової санітарної рубки

Житомирська область
Лісництво Млинокозівська

ДП "Городницьке лісове господарство"
урочище _____

Квартал № 30 виділ № 37 площа 4,2 гектарів

Порядко- вий номер дерева	Порода	Ступінь товщини стовбурів, см			Категорія стану дерева. підстава для вибору	Порядко- вий номер дерева	Порода	Ступінь товщини стовбурів, см			Категорія стану дерева. підстава для вибору
		ділов.	п/діл	дров				ділов.	п/діл	дров	
121	С	24			4 хв. новий						
122	С	32			4 - 11 -						
123	С			24	5 хв. новий						
124	С			32	5 - 11 -						
125	С			28	5 - 11 -						
126	С	32			4 хв. новий						
127	С	36			4 - 11 -						
128	С	32			4 - 11 -						
129	С	36			4 - 11 -						
130	С			32	5 хв. новий						
131	С			36	6 хв. новий						
132	С			24	6 - 11 -						
133	С			32	5 хв. новий						
134	С			32	6 хв. новий						
135	С			36	5 хв. новий						
136	С			32	5 - 11 -						
137	С	32			4 хв. новий						

Всього пронумеровано дерев: 137 (сім тридцять сім) дерев

Нумерацію і перелік провели

Поліс. М. П.
(посада)

М. М. С.
(посада)

М. М. С.
(посада)

(посада)

Поліс. М. П.
(посада)

Поліс. М. П.
(посада)

Поліс. М. П.
(посада)

(посада)

Жостюк І. А.
(ініціали та прізвище)

Викторенко О. В.
(ініціали та прізвище)

Восинячук Ч. В.
(ініціали та прізвище)

(ініціали та прізвище)

14 05

20 21 року

НУМЕРАЦІЙНА ВІДОМІСТЬ ДЕРЕВ,
призначених для вибіркової санітарної рубки

Житомирська область
Лісництво Сервоковолоське

ДП "Городницьке лісове господарство"
урочище _____

Квартал № 34 виділ № 21 площа 2.1 гектарів

Порядко-вий номер дерева	Порода	Ступінь товщини стовбурів, см			Категорія стану дерева, підстава для вибору	Порядко-вий номер дерева	Порода	Ступінь товщини стовбурів, см			Категорія стану дерева, підстава для вибору
		ділов	п/діл	дров				ділов	п/діл	дров	
1	С	38			8 хв. біл. рл	31	С	28			4 хв. жов. рл
2	С	36			4 — / —	32	С		28		5 хв. жов. рл
3	С	32			4 — / —	33	С		36		5 — / —
4	С	24			4 — / —	34	С	24			4 хв. біл. рл
5	С	32			4 — / —	35	С	32			4 — / —
6	С			36	5 хв. жов. рл	36	С	28			4 — / —
7	С			32	5 — / —	37	С	24			4 — / —
8	С			24	5 — / —	38	С	28			4 — / —
9	С			28	5 — / —	39	С	24			4 — / —
10	С	32			4 хв. біл. рл	40	С	28			4 — / —
11	С	36			4 — / —	41	С	28			4 — / —
12	С	36			4 — / —	42	С		28		5 хв. жов. рл
13	С	28			4 — / —	43	С		32		5 — / —
14	С	28			4 — / —	44	С	36			4 хв. жов. рл
15	С	36			4 — / —	45	С	24			4 — / —
16	С	36			4 — / —	46	С		24		6 хв. біл. рл
17	С	24			4 — / —	47	С		24		6 — / —
18	С	36			4 — / —	48	С		24		6 — / —
19	С	28			4 — / —	49	С		24		6 — / —
20	С			24	5 хв. жов. рл	50	С		24		6 — / —
21	С			28	5 — / —	51	С		24		6 — / —
22	С			34	5 — / —						
23	С			22	5 — / —						
24	С			24	5 — / —						
25	С	32			4 хв. біл. рл						
26	С	28			4 хв. жов. рл						
27	С	36			4 — / —						
28	С	24			4 хв. біл. рл						
29	С	32			4 — / —						
30	С	28			4 — / —						

Всього пронумеровано дерев: 51 (підписи всіх / дерев)
Нумерацію і перелік провели:

Ст. м. п. п.
(посада)

м. м. п.
(посада)

м. м. п.
(посада)

(посада)

В. В. п.
(підпис)

В. В. п.
(підпис)

В. В. п.
(підпис)

(підпис)

В. В. п.
(ініціали та прізвище)

В. В. п.
(ініціали та прізвище)

В. В. п.
(ініціали та прізвище)

(ініціали та прізвище)

04 06

2021 року

НУМЕРАЦІЙНА ВІДОМІСТЬ ДЕРЕВ,
призначених для вибіркової санітарної рубки

W1

Житомирська область
Лісництво Сервокововське

ДП "Городницьке лісове господарство"
урочище _____

Квартал № 52 виділ № 25 площа 6.9 гектарів

Порядковий номер дерева	Порода	Ступінь товщини стовбурів, см			Категорія стану дерева підстава для вибору	Порядковий номер дерева	Порода	Ступінь товщини стовбурів, см			Категорія стану дерева підстава для вибору
		ділове	п/діл	дров				ділове	п/діл	дров	
1	С	40			4 хв с.м. зел.	31	С	32			4 хв жов. зел.
2	С	40			4 — 11 —	32	С	40			4 — 11 —
3	С	36			4 — 11 —	33	С	32			4 — 11 —
4	С			28	5 хв жов. зел.	34	С	40			4 — 11 —
5	С			48	5 — 11 —	35	С			36	5 хв жов. зел.
6	С			40	5 — 11 —	36	С			24	5 — 11 —
7	С			36	5 — 11 —	37	С			40	5 хв жов. зел.
8	С			36	5 — 11 —	38	С			24	5 — 11 —
9	С	28			4 хв с.м. зел.	39	С			32	5 — 11 —
10	С	36			4 — 11 —	40	С	24			4 хв жов. зел.
11	С	32			4 — 11 —	41	С	40			4 — 11 —
12	С			24	5 хв жов. зел.	42	С	28			4 — 11 —
13	С	36			4 жов. зел.	43	С	40			4 — 11 —
14	С	40			4 хв жов. зел.	44	С			36	5 хв жов. зел.
15	С	44			4 жов. зел.	45	С			32	5 хв жов. зел.
16	С			32	5 хв жов. зел.	46	С			24	5 см жов. зел.
17	С			32	5 см жов. зел.	47	С			36	5 — 11 —
18	С			44	5 — 11 —	48	С			32	5 хв жов. зел.
19	С			32	5 хв жов. зел.	49	С	32			4 хв жов. зел.
20	С			40	5 — 11 —	50	С	28			4 — 11 —
21	С			32	5 — 11 —	51	С			40	5 хв жов. зел.
22	С			40	5 — 11 —	52	С			36	5 — 11 —
23	С	28			4 хв жов. зел.	53	С			44	5 — 11 —
24	С	36			4 — 11 —	54	С	36			4 хв с.м. зел.
25	С	44			4 — 11 —	55	С	28			4 — 11 —
26	С			36	5 хв жов. зел.	56	С	48			4 — 11 —
27	С			32	5 — 11 —	57	С			40	5 хв жов. зел.
28	С			40	5 — 11 —	58	С			36	5 — 11 —
29	С			32	5 — 11 —	59	С			36	5 — 11 —
30	С			28	5 — 11 —	60	С			32	5 — 11 —

Всього пронумеровано дерев: дубових 30

Нумерацію і перелік провели:

пом. міс-10
(посада)

м. міс
(посада)

м. міс
(посада)

(посада)

Лисенко
(підпис)

Лисенко
(підпис)

Лисенко
(підпис)

(підпис)

Чистюк А. А.
(ініціали та прізвище)

Васильчук Ч. В.
(ініціали та прізвище)

Чистюк О. Ч.
(ініціали та прізвище)

(ініціали та прізвище)

24 03

20 21 року

НУМЕРАЦІЙНА ВІДОМІСТЬ ДЕРЕВ,
призначених для вибіркової санітарної рубки

Житомирська область
Лісництво Червоноволинське

ДП "Городницьке лісове господарство"

урочище _____

Квартал № 52 виділ № 25 площа 6.9 гектарів

Порядко-вий номер дерева	Порода	Ступінь товщини стовбурів, см			Категорія стану дерева підстава для вибору	Порядко-вий номер дерева	Порода	Ступінь товщини стовбурів, см			Категорія стану дерева підстава для вибору
		ділов	п/діл	дров				ділов	п/діл	дров	
61	С	40			4 хв. моб. зл.	91	С	36			4 хв. обм. зл.
62	С	44			4 - " - "	92	С	40			4 - " - "
63	С	32			4 хв. обм. зл.	93	С	36			4 - " - "
64	С			32	5 хв. муда	94	С	48			4 - " - "
65	С			36	5 - " - "	95	С			24	5 хв. муда
66	С			44	5 - " - "	96	С			24	5 - " - "
67	С			36	5 - " - "	97	С			28	5 - " - "
68	С	40			4 хв. моб. зл.	98	С	40			4 хв. моб. зл.
69	С	40			4 - " - "	99	С	32			4 хв. обм. зл.
70	С			28	5 хв. муда	100	С	36			4 - " - "
71	С	36			4 хв. обм. зл.	101	С			28	5 хв. муда
72	С	44			4 - " - "	102	С	32			4 хв. моб. зл.
73	С	32			4 - " - "	103	С			40	6 хв. вичинка
74	С			28	5 хв. муда	104	С	28			4 хв. моб. зл.
75	С			28	5 - " - "	105	С	40			4 - " - "
76	С	36			4 хв. обм. зл.	106	С	40			4 - " - "
77	С	40			4 - " - "	107	С	32			4 - " - "
78	С	32			4 - " - "	108	С			32	6 хв. вичинка
79	С			40	5 хв. муда	109	С			24	6 - " - "
80	С			32	5 - " - "	110	С			32	6 - " - "
81	С			32	5 - " - "	111	С			28	5 хв. муда
82	С			36	5 - " - "	112	С			28	6 хв. моб. зл.
83	С	28			4 хв. обм. зл.	113	С	28			4 хв. моб. зл.
84	С	48			4 - " - "	114	С	36			4 - " - "
85	С	48			4 - " - "	115	С	44			4 - " - "
86	С	36			4 нахил > 10°	116	С	40			4 - " - "
87	С			40	5 хв. муда	117	С			40	5 хв. муда
88	С			44	5 - " - "	118	С			44	5 - " - "
89	С			36	6 хв. вичинка	119	С			36	5 - " - "
90	С			44	6 - " - "	120	С			40	5 - " - "

Всього пронумеровано дерев: дубиниця д. л. і.

Нумерацію і перелік провели:

Міх. М. С. 10
(посада)

М. М. С.
(посада)

М. М. С.
(посада)

М. М. С.
(посада)

М. М. С.
(посада)

М. М. С.
(посада)

М. М. С.
(посада)

М. М. С.
(посада)

(підпис)

М. М. С. д. л. і.
(ініціали та прізвище)

Васильчик Ю. В.
(ініціали та прізвище)

Крук О. Ю.
(ініціали та прізвище)

(ініціали та прізвище)

24 03

20 21 року

НУМЕРАЦІЙНА ВІДОМІСТЬ ДЕРЕВ,
призначених для вибіркової санітарної рубки

№2

Житомирська область
Лісництво Гербомовське

ДП "Городницьке лісове господарство"

урочище _____

Квартал № 52 виділ № 25 площа 6.9 гектарів

Порядко-вий номер дерева	Порода	Ступінь товщини стовбурів, см			Категорія стану дерева підстава для вибору	Порядко-вий номер дерева	Порода	Ступінь товщини стовбурів, см			Категорія стану дерева підстава для вибору
		ділов	п/діл	дров				ділов	п/діл	дров	
121	С	36			4 хв. моб. зм.	151	С			32	5 хв. муда
122	С	40			4 — 11 —	152	С			40	5 — 11 —
123	С	32			4 — 11 —	153	С	40			4 хв. моб. зм.
124	С			36	5 хв. муда	154	С			36	5 хв. муда
125	С			32	5 — 11 —	155	С			28	5 — 11 —
126	С			28	5 — 11 —	156	С			28	5 — 11 —
127	С	24			4 хв. моб. зм.	157	С	24			4 хв. моб. зм.
128	С	28			4 — 11 —	158	С	28			4 — 11 —
129	С	28			4 — 11 —	159	С	36			4 — 11 —
130	С			28	5 хв. муда	160	С			32	5 хв. муда
131	С			36	5 — 11 —	161	С	28			4 хв. моб. зм.
132	С			28	5 — 11 —	162	С	44			4 — 11 —
133	С			32	5 — 11 —	163	С			32	5 хв. муда
134	С			24	5 — 11 —	164	С			28	5 — 11 —
135	С	32			4 хв. моб. зм.	165	С			24	5 — 11 —
136	С	40			4 — 11 —						
137	С	36			4 — 11 —						
138	С	28			4 — 11 —						
139	С			32	5 хв. муда						
140	С			36	5 см. зм.						
141	С			40	5 хв. муда						
142	С			40	5 — 11 —						
143	С	40			4 хв. моб. зм.						
144	С			32	5 хв. муда						
145	С	32			4 хв. моб. зм.						
146	С	32			4 — 11 —						
147	С	40			4 — 11 —						
148	С	44			4 — 11 —						
149	С			40	5 хв. муда						
150	С	44			4 хв. моб. зм.						

Всього пронумеровано дерев 165 / сто шістдесят п'ять / дерев
Нумерацію і перелік провели:

пом. мс го
(посада)

м. мс
(посада)

м. мс
(посада)

(посада)

Васильчук
(підпис)

Васильчук
(підпис)

Васильчук
(підпис)

(підпис)

(підпис)

Васильчук А. А.
(ініціали та прізвище)

Васильчук Ч. В.
(ініціали та прізвище)

Васильчук О. О.
(ініціали та прізвище)

(ініціали та прізвище)

(ініціали та прізвище)

24 03

2021 року

НУМЕРАЦІЙНА ВІДОМІСТЬ ДЕРЕВ, *W1*
призначених для вибіркової санітарної рубки

Житомирська область
Лісництво *Сенковичівське*

ДП "Городницьке лісове господарство"
урочище _____

Квартал № *45* виділ № *24.1* площа *8.0* гектарів

Порядковий номер дерева	Порода	Ступінь товщини стовбурів, см			Категорія стану дерева підстава для вибору	Порядковий номер дерева	Порода	Ступінь товщини стовбурів, см			Категорія стану дерева підстава для вибору
		ділове	п/діл	дров				ділове	п/діл	дров	
1	С			32	5 хв. б. ц. ш. н. з.	31	С			32	5 хв. жов. ш.
2	С			28	5 - 11 -	32	С			28	5 хв. жов. ш.
3	С			24	5 - 11 -	33	С			28	5 - 11 -
4	С			28	5 - 11 -	34	С			40	5 - 11 -
5	С	24			4 хв. жов. ш.	35	С			36	5 - 11 -
6	С	24			4 хв. жов. ш.	36	С			32	5 - 11 -
7	С	36			4 м. жов. ш.	37	С			28	5 см. жов. ш.
8	С			36	5 хв. жов. ш.	38	С	28			4 хв. жов. ш.
9	С			32	5 см. жов. ш.	39	С	40			4 хв. жов. ш.
10	С			36	5 хв. жов. ш.	40	С	28			4 - 11 -
11	С			32	5 - 11 -	41	С	32			4 - 11 -
12	С			36	5 - 11 -	42	С	40			4 - 11 -
13	С	28			4 хв. жов. ш.	43	С	32			4 - 11 -
14	С	32			4 - 11 -	44	С	32			4 - 11 -
15	С	24			4 хв. жов. ш.	45	С			32	5 хв. жов. ш.
16	С	36			4 - 11 -	46	С			40	5 см. жов. ш.
17	С	32			4 - 11 -	47	С			40	5 - 11 -
18	С			38	5 хв. жов. ш.	48	С			28	5 - 11 -
19	С			28	5 - 11 -	49	С			32	5 хв. жов. ш.
20	С			36	5 - 11 -	50	С			28	5 - 11 -
21	С			28	5 - 11 -	51	С			36	5 - 11 -
22	С			36	5 - 11 -	52	С	32			4 хв. жов. ш.
23	С			28	5 - 11 -	53	С	32			4 - 11 -
24	С			28	5 см. жов. ш.	54	С	32			4 - 11 -
25	С			28	5 - 11 -	55	С	32			4 - 11 -
26	С	24			4 хв. жов. ш.	56	С			36	5 хв. жов. ш.
27	С	32			4 - 11 -	57	С			44	5 - 11 -
28	С	24			4 - 11 -	58	С			28	5 - 11 -
29	С	36			4 - 11 -	59	С			32	5 - 11 -
30	С	36			4 - 11 -	60	С			36	5 - 11 -

Всього пронумеровано дерев: *дибни 19 гол.*

Нумерацію і перелік провели:

Гюм. міс-30
(посада)

М. М. М.
(посада)

М. М. М.
(посада)

(посада)

[Підпис]
(підпис)

[Підпис]
(підпис)

[Підпис]
(підпис)

(підпис)

Чоміюк А. А.
(ініціали та прізвище)

Антимко О. В.
(ініціали та прізвище)

Васильчик Ч. В.
(ініціали та прізвище)

(ініціали та прізвище)

14 05

20 *21* року

НУМЕРАЦІЙНА ВІДОМІСТЬ ДЕРЕВ,
призначених для вибіркової санітарної рубки

Житомирська область
Лісництво Заболотівський

ДП "Городницьке лісове господарство"
урочище _____

Квартал № 45 виділ № 24.1 площа 8.0 гектарів

Порядковий номер дерева	Порода	Ступінь товщини стовбурів, см			Категорія стану дерева підстава для вибору	Порядковий номер дерева	Порода	Ступінь товщини стовбурів, см			Категорія стану дерева підстава для вибору
		ділове	п/діл	дров				ділове	п/діл	дров	
61	С			24	5 хв. пуха	91	С			36	5 хв. пуха
62	С			24	5 - 11	92	С			36	5 - 11
63	С			40	5 см. 10м.	93	С			32	5 - 11
64	С	40			4 мек. 10м.	94	С			36	5 см. 10м.
65	С	32			4 мек. 7м.	95	С			32	5 хв. пуха
66	С	40			4 - 1	96	С			32	5 - 11
67	С	24			4 хв. пуха	97	С			32	5 - 11
68	С	44			4 хв. пуха	98	С			32	5 - 11
69	С			40	6 хв. пуха	99	С			28	5 - 11
70	С			36	5 хв. пуха	100	С	32			4 мек. 10м.
71	С			32	5 - 11	101	С	24			4 хв. пуха
72	С			32	6 хв. пуха	102	С	32			4 - 1
73	С			32	6 - 11	103	С	32			4 - 11
74	С			28	6 - 11	104	С	32			4 - 11
75	С			36	6 - 11	105	С			36	5 хв. пуха
76	С			28	6 - 11	106	С			32	5 см. 10м.
77	С	36			4 хв. пуха	107	С			36	5 хв. пуха
78	С	28			4 - 11	108	С			40	5 - 11
79	С	36			4 - 11	109	С			36	5 - 11
80	С	32			4 - 11	110	С			32	5 - 11
81	С	32			4 мек. 7м.	111	С	32			4 хв. пуха
82	С	28			4 хв. пуха	112	С	32			4 - 11
83	С			32	5 хв. пуха	113	С	36			4 - 11
84	С			32	5 - 11	114	С	36			4 - 11
85	С			32	5 - 11	115	С			32	5 хв. пуха
86	С			36	5 - 11	116	С	28			4 хв. пуха
87	С	40			4 хв. пуха	117	С	28			4 - 11
88	С	32			4 - 11	118	С	28			4 - 11
89	С	28			4 - 11	119	С			32	6 хв. пуха
90	С			28	5 хв. пуха	120	С			40	5 хв. пуха

Всього пронумеровано дерев: звичайся далі

Нумерацію і перелік провели:

Пом. м-10
(посада)

м. м.м.
(посада)

м. м.м.
(посада)

м. м.м.
(посада)

Григор
(підпис)

Григор
(підпис)

Григор
(підпис)

Григор
(підпис)

Григор
(підпис)

Григор м. м.
(ініціали та прізвище)

Григор м. м.
(ініціали та прізвище)

Григор м. м.
(ініціали та прізвище)

Григор м. м.
(ініціали та прізвище)

14

05

2021

року

НУМЕРАЦІЙНА ВІДОМІСТЬ ДЕРЕВ,
призначених для вибіркової санітарної рубки

W2

Житомирська область
Лісництво Генвоновоцьке

ДП "Городницьке лісове господарство"
урочище _____

Квартал № 45 виділ № 24.1 площа 8.0 гектарів

Порядковий номер дерева	Порода	Ступінь товщини стовбурів, см			Категорія стану дерева підстава для вибору	Порядковий номер дерева	Порода	Ступінь товщини стовбурів, см			Категорія стану дерева підстава для вибору
		ділов	п/діл	дров				ділов	п/діл	дров	
121	С	36			4 хв. хов. зел.	151	С			32	5 хв. хов. зел.
122	С	36			4 - 11 -	152	С			28	5 см. хов. зел.
123	С			36	5 хв. хов. зел.	153	С			32	5 - 11 -
124	С	28			4 хв. хов. зел.	154	С			28	5 хв. хов. зел.
125	С			32	5 хв. хов. зел.	155	С			36	5 - 11 -
126	С			36	5 - 11 -	156	С			32	5 - 11 -
127	С			36	5 - 11 -	157	С			36	5 - 11 -
128	С	32			4 мх. хов. зел.	158	С	28			4 хв. хов. зел.
129	С	28			4 хв. хов. зел.	159	С	36			4 - 11 -
130	С	28			4 хв. хов. зел.	160	С	36			4 мх. хов. зел.
131	С	28			4 - 11 -	161	С	24			4 мх. хов. зел.
132	С			28	5 хв. хов. зел.	162	С	24			4 хв. хов. зел.
133	С	28			4 хв. хов. зел.	163	С	32			4 - 11 -
134	С			32	5 хв. хов. зел.	164	С	28			4 хв. хов. зел.
135	С			36	5 - 11 -	165	С			32	5 хв. хов. зел.
136	С			32	5 - 11 -	166	С	40			4 хв. хов. зел.
137	С			44	5 - 11 -	167	С			24	5 хв. хов. зел.
138	С			40	5 - 11 -	168	С			24	5 - 11 -
139	С			24	5 - 11 -	169	С			32	5 - 11 -
140	С			28	6 хв. хов. зел.	170	С			40	5 - 11 -
141	С			32	5 хв. хов. зел.	171	С			28	5 - 11 -
142	С	40			4 хв. хов. зел.	172	С	28			4 хв. хов. зел.
143	С	36			4 - 11 -	173	С			28	5 хв. хов. зел.
144	С	36			4 хв. хов. зел.	174	С	32			4 хв. хов. зел.
145	С	36			4 - 11 -	175	С	28			4 - 11 -
146	С	28			4 - 11 -	176	С	32			4 - 11 -
147	С	28			4 - 11 -	177	С			32	5 хв. хов. зел.
148	С			28	5 хв. хов. зел.	178	С			28	5 - 11 -
149	С			28	5 - 11 -						
150	С			28	5 - 11 -						

Всього пронумеровано дерев: 178/що є індикації всіх 1 дерев

Нумерацію і перелік провели:

Гюм. м. со
(посада)

м. м. м.
(посада)

м. м. м.
(посада)

м. м. м.
(посада)

Гюм. м. со
(посада)

м. м. м.
(посада)

м. м. м.
(посада)

м. м. м.
(посада)

Гюм. м. со
(посада)

м. м. м.
(посада)

м. м. м.
(посада)

м. м. м.
(посада)

14 05

2021 року

НУМЕРАЦІЙНА ВІДОМІСТЬ ДЕРЕВ,
призначених для вибіркової санітарної рубки

Житомирська область
Лісництво Сербоскобальський

ДП "Городницьке лісове господарство"
урочище _____

Квартал № 42 виділ № 19.1 площа 40 гектарів

Порядковий номер дерева	Порода	Ступінь товщини стовбурів, см			Категорія стану дерева, підстава для вибору	Порядковий номер дерева	Порода	Ступінь товщини стовбурів, см			Категорія стану дерева, підстава для вибору
		ділов	п/діл	дров				ділов	п/діл	дров	
1	C3			28	5 кв. руда	31	C3			40	5 кв. руда
2	C3			24	5 - 11 -	32	C3			24	5 - 11 -
3	C3			24	6 кв. вишн.	33	C3			24	5 - 11 -
4	C3	28			4 кв. жов. р.	34	C3	36			4 кв. жов. р.
5	C3	36			4 - 11 -	35	C3	24			4 - 11 -
6	C3	36			4 - 11 -	36	C3	40			4 - 11 -
7	C3			28	5 кв. руда	37	C3	44			4 - 11 -
8	C3			32	5 - 11 -	38	C3			36	5 кв. руда
9	C3			32	5 - 11 -	39	C3			44	5 - 11 -
10	C3			32	5 - 11 -	40	C3			24	5 - 11 -
11	C3			40	5 - 11 -	41	C3			40	5 - 11 -
12	C3	32			4 кв. жов. р.	42	C3			24	5 - 11 -
13	C3	24			4 - 11 -	43	C3			32	5 - 11 -
14	C3	24			4 - 11 -	44	C3			24	5 - 11 -
15	C3	28			4 кв. жов. р.	45	C3	44			4 кв. жов. р.
16	C3			32	5 кв. руда	46	C3	42			4 кв. жов. р.
17	C3			32	5 - 11 -	47	C3	24			4 - 11 -
18	C3			32	5 - 11 -	48	C3	24			4 - 11 -
19	C3			24	5 - 11 -	49	C3	32			4 - 11 -
20	C3			24	5 - 11 -	50	C3			32	5 кв. руда
21	C3	36			4 кв. жов. р.	51	C3			24	5 - 11 -
22	C3	36			4 - 11 -	52	C3			24	5 - 11 -
23	C3	36			4 - 11 -	53	C3			22	5 - 11 -
24	C3	24			4 - 11 -	54	C3			24	5 - 11 -
25	C3			32	5 кв. руда	55	C3			24	5 - 11 -
26	C3			36	5 - 11 -	56	C3			24	5 см. 2 роки
27	C3			40	5 - 11 -	57	C3	28			4 кв. жов. р.
28	C3			24	5 - 11 -	58	C3			28	5 кв. руда
29	C3			40	6 кв. вишн.	59	C3			24	5 - 11 -
30	C3			28	5 кв. руда	60	C3			32	5 - 11 -

Всього пронумеровано дерев: 60

Нумерацію і перелік провели:

Пом. Н. Д.
(посада)

М. М. С.
(посада)

(посада)

(посада)

[Підпис]
(підпис)

(підпис)

(підпис)

Госпюк А. А.
(ініціали та прізвище)

Лавриш В. М.
(ініціали та прізвище)

(ініціали та прізвище)

(ініціали та прізвище)

13 05 2011 року

НУМЕРАЦІЙНА ВІДОМІСТЬ ДЕРЕВ,
призначених для вибіркової санітарної рубки

Житомирська область
Лісництво Червоногородський

ДП "Городницьке лісове господарство"
урочище _____

Квартал № 47 виділ № 19.1 площа 4.0 гектарів

Порядко-вий номер дерев	Порода	Ступінь товщини стовбурів, см			Категорія стану дерева, підстава для вибору	Порядко-вий номер дерев	Порода	Ступінь товщини стовбурів, см			Категорія стану дерева, підстава для вибору
		ділов	п/діл	дров				ділов	п/діл	дров	
61	С3	24			4 хв. світ. злі.	91	С3	20			4 хв. світ. злі.
62	С3	24			4 - 11 -	92	С3	22			4 - 11 -
63	С3	24			4 - 11 -	93	С3	22			4 - 11 -
64	С3	28			4 - 11 -	94	С3	32			4 - 11 -
65	С3			36	5 хв. м'яка	95	С3	24			4 - 11 -
66	С3			24	5 - 1.90	96	С3	36			4 - 11 -
67	С3			22	6 хв. м'яка	97	С3		32		5 хв. м'яка
68	С3			24	6 - 11 -	98	С3		24		5 - 11 -
69	С3			36	5 хв. м'яка	99	С3		24		5 - 11 -
70	С3			22	6 хв. м'яка	100	С3		22		5 - 11 -
71	С3	42			4 хв. м'яка злі.	101	С3		28		5 - 11 -
72	С3			18	5 хв. м'яка	102	С3		28		5 - 11 -
73	С3			28	6 хв. м'яка	103	С3			36	5 - 11 -
74	С3			26	6 - 11 -	104	С3	36			4 хв. м'яка злі.
75	С3			36	6 - 11 -	105	С3	40			4 хв. світ. злі.
76	С3			32	6 - 11 -	106	С3	28			4 - 11 -
77	С3	44			4 хв. м'яка злі.	107	С3	28			4 нахил > 30°
78	С3	28			4 хв. світ. злі.	108	С3		28		5 хв. м'яка
79	С3	28			4 - 11 -	109	С3		28		5 м. злі. м'яка
80	С3	32			4 - 11 -	110	С3		28		5 хв. м'яка
81	С3	28			4 - 11 -	111	С3		24		5 - 11 -
82	С3	28			4 - 11 -	112	С3		28		5 - 11 -
83	С3	44			4 - 11 -	113	С3		24		5 - 11 -
84	С3			40	5 хв. м'яка	114	С3		28		5 - 11 -
85	С3			24	5 - 11 -	115	С3		24		5 - 11 -
86	С3			28	5 - 11 -	116	С3	32			4 хв. світ. злі.
87	С3			32	5 см. м'яка	117	С3	40			4 нахил > 30°
88	С3			32	5 хв. м'яка	118	С3	22			4 хв. хв. злі.
89	С3			36	5 - 11 -	119	С3	22			4 м'яка м'яка
90	С3			28	5 - 11 -	120	С3	28			4 вкр. кр. злі.

Всього пронумеровано дерев: дубинська д. 1.

Нумерацію і перелік провели:

Гисм. 11-10
(посада)

м. місу
(посада)

(посада)

(посада)

Гисм. 11-10
(посада)

м. місу
(посада)

(посада)

(посада)

Гисм. 11-10
(посада)

м. місу
(посада)

(посада)

(посада)

13

05

2021

року

11/2.

урочище

ВИДІЛ № 14.

площа 4.0 гектарів

Нумерацію і перелік провели:

(посада)

1700-1700

(1909-1910)

1190C-004.0

1995-1996

(TULUWIC)

(гидрос)

(подпис)

(continued on next page)

(Фигура 1.18. продължение)

(ім'я та прізвище)

(Инициалы и фамилия)

2021 року

НУМЕРАЦІЙНА ВІДОМІСТЬ ДЕРЕВ,
призначених для вибіркової санітарної рубки

Житомирська область

ДП "Городницьке лісове господарство"

Лісництво

Гербинівське

урочище

Квартал № 44

виділ №

38

площа 0.8

гектарів

Порядко- вий номер дерева	Порода	Ступінь товщини ствобурів, см			Категорія стану дерева, підстава для вибору	Порядко- вий номер дерева	Порода	Ступінь товщини ствобурів, см			Категорія стану дерева, підстава для вибору
		ділов	п/діл	дров				ділов	п/діл	дров	
1	Cx			36	5 хв. пуха	31	Cx	24			4 хв. світ. п.п.
2	Cx			32	5 - 1/2	32	Cx			24	5 хв. пуха
3	Cx			24	6 хв. висот.	33	Cx	28			4 хв. п.п. п.п.
4	Cx			36	5 хв. пуха	34	Cx	24			4 - 1/2
5	Cx	44			4 хв. світ. п.п.	35	Cx	28			4 - 1/2
6	Cx	32			4 - 1/2	36	Cx			36	5 хв. пуха
7	Cx	24			4 - 1/2	37	Cx			28	5 - 1/2
8	Cx			28	5 хв. пуха	38	Cx			32	5 - 1/2
9	Cx			32	6 хв. висот.	39	Cx			36	5 - 1/2
10	Cx			32	6 - 1/2	40	Cx			28	5 - 1/2
11	Cx			28	5 хв. пуха	41	Cx			28	5 - 1/2
12	Cx			32	6 хв. висот.	42	Cx			28	5 хв. пуха
13	Cx			32	6 - 1/2	43	Cx	36			4 хв. світ. п.п.
14	Cx	28			4 хв. світ. п.п.	44	Cx	24			4 - 1/2
15	Cx			24	5 хв. пуха	45	Cx			32	5 хв. пуха
16	Cx	32			4 хв. світ. п.п.	46	Cx	36			4 хв. світ. п.п.
17	Cx	24			4 - 1/2	47	Cx	24			4 - 1/2
18	Cx	28			4 - 1/2	48	Cx	28			4 - 1/2
19	Cx	32			4 - 1/2	49	Cx			28	5 хв. пуха
20	Cx			28	5 хв. пуха	50	Cx			32	5 - 1/2
21	Cx			32	5 - 1/2	51	Cx	24			4 хв. світ. п.п.
22	Cx			28	6 хв. висот.	52	Cx			32	5 хв. пуха
23	Cx			28	5 хв. пуха	53	Cx			32	5 - 1/2
24	Cx	32			4 хв. світ. п.п.	54	Cx	28			4 м.п. лощ.
25	Cx	32			4 - 1/2						
26	Cx	28			4 - 1/2						
27	Cx	28			4 - 1/2						
28	Cx			28	5 хв. пуха						
29	Cx			28	5 - 1/2						
30	Cx			24	5 - 1/2						

Всього пронумеровано дерев: п'ятдесят чотири (54) дерева
Нумерацію і перелік провели:

п.п.п. и.п.п.
(посада)

и.п.п. и.п.п.
(посада)

и.п.п. и.п.п.
(посада)

(посада)

и.п.п. и.п.п.
(посада)

и.п.п. и.п.п.
(посада)

и.п.п. и.п.п.
(посада)

(посада)

Костюк І.А.
(ініціали та прізвище)

Димитренко О.В.
(ініціали та прізвище)

Васильченко С.В.
(ініціали та прізвище)

(ініціали та прізвище)

14 05

2021 року

НУМЕРАЦІЙНА ВІДОМІСТЬ ДЕРЕВ,
призначених для вибіркової санітарної рубки

Житомирська область
Лісництво Сарболово

ДП "Городницьке лісове господарство"
урочище _____

Квартал № 52 виділ № 14 площа 34 гектарів

Порядковий номер дерева	Порода	Ступінь товщини стовбурів, см			Категорія стану дерева, підстава для вибору	Порядковий номер дерева	Порода	Ступінь товщини стовбурів, см			Категорія стану дерева, підстава для вибору
		ділов	п/діл	дров				ділов	п/діл	дров	
1	С	40			4 хв жов.рл.	31	С	36			5 хв жов.рл.
2	С	40			4 - 11 -	32	С	40			4 - 11 -
3	С			36	5 хв жов.рл.	33	С	36			4 - 11 -
4	С			40	5 - 11 -	34	С			36	5 хв жов.рл.
5	С			28	5 - 11 -	35	С			44	5 - 11 -
6	С	40			4 хв жов.рл.	36	С			40	5 - 11 -
7	С	36			4 - 11 -	37	С			44	5 - 11 -
8	С	36			4 - 11 -	38	С			36	5 - 11 -
9	С			48	5 хв жов.рл.	39	С			48	5 - 11 -
10	С			40	5 ст. жов.рл.	40	С	48			4 хв жов.рл.
11	С			40	5 хв жов.рл.	41	С	40			4 хв жов.рл.
12	С			36	5 - 11 -	42	С	44			4 хв жов.рл.
13	С	44			4 хв жов.рл.	43	С			40	5 хв жов.рл.
14	С	52			4 - 11 -	44	С			40	5 - 11 -
15	С	40			4 хв жов.рл.	45	С			36	5 - 11 -
16	С			40	5 хв жов.рл.	46	С			44	5 - 11 -
17	С			40	5 - 11 -	47	С			36	5 - 11 -
18	С			36	5 - 11 -	48	С	44			4 хв жов.рл.
19	С			36	6 хв жов.рл.	49	С	40			4 - 11 -
20	С			36	5 хв жов.рл.	50	С	36			4 - 11 -
21	С	40			4 хв жов.рл.	51	С	28			4 - 11 -
22	С	44			4 - 11 -	52	С	32			4 хв жов.рл.
23	С	40			4 - 11 -	53	С			36	5 хв жов.рл.
24	С	36			4 - 11 -	54	С			36	5 - 11 -
25	С			40	5 хв жов.рл.	55	С			48	5 - 11 -
26	С			40	5 - 11 -	56	С			36	5 - 11 -
27	С			40	5 - 11 -	57	С			36	5 хв жов.рл.
28	С			40	5 - 11 -	58	С			36	5 - 11 -
29	С	40			4 хв жов.рл.	59	С			40	5 - 11 -
30	С	40			4 - 11 -	60	С	44			4 хв жов.рл.

Всього пронумеровано дерев сімдесят (70) дерев
Нумерацію і перелік провели:

ном. 4-10
(посада)

м. існ
(посада)

м. існ
(посада)

м. існ
(посада)

[підпис]
(підпис)

[підпис]
(підпис)

[підпис]
(підпис)

[підпис]
(підпис)

Косишак І.І
(ініціали та прізвище)

Васильчук Ю.М
(ініціали та прізвище)

Кривий О.Ю
(ініціали та прізвище)

[підпис]
(ініціали та прізвище)

24 03 2021 року

НУМЕРАЦІЙНА ВІДОМІСТЬ ДЕРЕВ,
призначених для вибіркової санітарної рубки

Житомирська область
Лісництво Зеленоваське

ДП "Городницьке лісове господарство"
урочище _____

Квартал № 56 виділ № 46 площа 4.9 гектарів

Порядко- вий номер дерева	Порода	Ступінь товщини стовбурів, см			Категорія стану дерева, підстава для вибору	Порядко- вий номер дерева	Порода	Ступінь товщини стовбурів, см			Категорія стану дерева, підстава для вибору
		ділов	п/діл	дров				ділов	п/діл	дров	
1	С	40			4 хв. с.м. 11	31	С	40			4 хв. жов.ел.
2	С			28	5 хв. луга	32	С			40	5 хв. луга
3	С			24	5 - 11 -	33	С			40	5 - 11 -
4	С	28			4 хв. с.м. 11	34	С	40			4 хв. жов.ел. > 30°
5	С	28			4 - 11 -	35	С			28	5 хв. луга
6	С			40	5 хв. луга	36	С			36	5 - 11 -
7	С			40	5 - 11 -	37	С	36			4 хв. жов.ел. 2 м
8	С	40			4 хв. жов.ел.	38	С	36			4 - 11 -
9	С	28			4 хв. с.м. 11	39	С			28	5 хв. луга
10	С	36			4 - 11 -	40	С			28	5 - 11 -
11	С			40	6 хв. в.м. 11	41	С	24			4 хв. жов.ел.
12	С	32			4 хв. жов.ел.	42	С	32			4 хв. с.м. 11
13	С	32			4 - 11 -	43	С			28	5 хв. луга
14	С			28	6 хв. в.м. 11	44	С			28	5 - 11 -
15	С			28	6 - 11 -	45	С			24	5 - 11 -
16	С			28	5 хв. луга	46	С			24	5 - 11 -
17	С			28	5 - 11 -	47	С	28			4 хв. жов.ел.
18	С	32			4 хв. жов.ел.	48	С	24			4 - 11 -
19	С	28			4 - 11 -	49	С			28	5 хв. луга
20	С		32		4 - 11 -	50	С			28	5 - 11 -
21	С			32	5 хв. луга	51	С			28	5 - 11 -
22	С	24			4 хв. в.м. 11	52	С			24	5 - 11 -
23	С			32	5 хв. луга	53	С	40			4 хв. жов.ел.
24	С	28			4 хв. жов.ел.	54	С	28			4 - 11 -
25	С	28			4 - 11 -	55	С	24			4 - 11 -
26	С			32	5 хв. луга	56	С	32			4 - 11 -
27	С	36			4 хв. жов.ел.	57	С			28	5 хв. луга
28	С	36			4 - 11 -	58	С			36	5 - 11 -
29	С			40	5 хв. луга	59	С			24	5 - 11 -
30	С			28	5 - 11 -	60	С			24	5 - 11 -

Всього пронумеровано дерев: дубів 11, сос. 1

Нумерацію і перелік провели:

пом. М. М. М.
(посада)

см. М. М. М.
(посада)

м. М. М. М.
(посада)

м. М. М. М.
(посада)

М. М. М.
(підпис)

М. М. М.
(підпис)

М. М. М.
(підпис)

М. М. М.
(підпис)

Костюк А.А.
(ініціали та прізвище)

Васильчук В.А.
(ініціали та прізвище)

Васильчук В.В.
(ініціали та прізвище)

Борис В.В.
(ініціали та прізвище)

23 03 2021 року

НУМЕРАЦІЙНА ВІДОМІСТЬ ДЕРЕВ,
призначених для вибіркової санітарної рубки

Житомирська область
Лісництво Сирішівська

ДП "Городницьке лісове господарство"
урочище _____

Квартал № 56 виділ № 46 площа 49 гектарів

Порядковий номер дерева	Порода	Ступінь товщини стовбурів, см			Категорія стану дерева, підстава для вибору	Порядковий номер дерева	Порода	Ступінь товщини стовбурів, см			Категорія стану дерева, підстава для вибору
		ділов	п/діл	дров				ділов	п/діл	дров	
61	С	32			4 хв. моб.л.	91	С			36	5 хв. моб.л.
62	С	40			4 - 11 -	92	С			40	5 - 11 -
63	С			28	5 хв. моб.л.	93	С			28	5 - 11 -
64	С			24	5 - 11 -	94	С			32	5 - 11 -
65	С			28	6 хв. моб.л.	95	С			28	5 - 11 -
66	С	36			4 хв. моб.л.	96	С			24	5 - 11 -
67	С			36	5 хв. моб.л.	97	С	32			4 хв. моб.л.
68	С	28			4 хв. моб.л.	98	С	32			4 - 11 -
69	С	24			4 - 11 -	99	С	32			4 - 11 -
70	С	28			4 - 11 -	100	С			24	5 хв. моб.л.
71	С			28	5 хв. моб.л.	101	С	32			4 хв. моб.л.
72	С			24	5 - 11 -	102	С	32			4 - 11 -
73	С			32	5 - 11 -	103	С			32	6 хв. моб.л.
74	С	28			4 хв. моб.л.	104	С	32			4 хв. моб.л.
75	С	28			4 - 11 -	105	С	32			4 - 11 -
76	С			28	5 хв. моб.л.	106	С	28			4 - 11 -
77	С			32	5 - 11 -	107	С			28	5 хв. моб.л.
78	С			32	5 - 11 -	108	С			28	5 - 11 -
79	С	24			4 хв. моб.л.	109	С	40			4 хв. моб.л.
80	С	32			4 хв. моб.л.	110	С			28	6 хв. моб.л.
81	С			40	5 хв. моб.л.	111	С			40	6 - 11 -
82	С			24	5 - 11 -	112	С			40	5 хв. моб.л.
83	С	28			4 хв. моб.л.	113	С			28	5 - 11 -
84	С	40			4 - 11 -	114	С			32	5 - 11 -
85	С			28	5 хв. моб.л.	115	С	36			4 хв. моб.л.
86	С			24	5 - 11 -	116	С	32			4 - 11 -
87	С	28			4 хв. моб.л.	117	С	32			4 - 11 -
88	С	40			4 - 11 -	118	С			32	5 хв. моб.л.
89	С	36			4 - 11 -	119	С	28			4 хв. моб.л.
90	С	48			4 - 11 -	120	С	28			4 - 11 -

Всього пронумеровано дерев дубиниця галі
Нумерацію і перелік провели:

М. М. М. М.
(посада)
М. М. М. М.
(посада)
М. М. М. М.
(посада)
М. М. М. М.
(посада)

Божук
(підпис)

Костюк І. І.
(ініціали та прізвище)
Васильчук В. А.
(ініціали та прізвище)
Васильчук Ю. В.
(ініціали та прізвище)
Божук Ю. В.
(ініціали та прізвище)

23 03 2021 року

НУМЕРАЦІЙНА ВІДОМІСТЬ ДЕРЕВ,
призначених для вибіркової санітарної рубки

Житомирська область
Лісництво Зарвонівське

ДП "Городницьке лісове господарство"
урочище _____

Квартал № 56 виділ № 46 площа 4,9 гектарів

Порядко- вий номер дерева	Порода	Ступінь товщини стовбурів, см			Категорія стану дерева, підстава для вибору	Порядко- вий номер дерева	Порода	Ступінь товщини стовбурів, см			Категорія стану дерева, підстава для вибору
		ділов	п/діл	дров				ділов	п/діл	дров	
121	С	36			4 хв (висл.)	151	С	36			4 хв (висл.)
122	С	32			4 - 1, 1	152	С	28			4 - 1, 1
123	С			28	5 хв, чуда	153	С	36			4 - 1, 1
124	С			32	5 - 1, 1	154	С			36	5 хв, чуда
125	С			28	5 - 1, 1	155	С			28	5 - 1, 1
126	С			28	5 - 1, 1	156	С			32	5 - 1, 1
127	С	32			4 хв, чуда	157	С			36	5 - 1, 1
128	С	28			4 - 1, 1	158	С			32	5 - 1, 1
129	С			24	5 хв, чуда	159	С	28			4 хв, чуда
130	С			24	5 - 1, 1	160	С	28			4 - 1, 1
131	С			24	5 - 1, 1	161	С	40			4 - 1, 1
132	С	36			4 хв, чуда	162	С	40			4 хв, чуда
133	С	36			4 - 1, 1	163	С			28	5 хв, чуда
134	С			36	5 хв, чуда	164	С			28	5 - 1, 1
135	С	24			4 хв, чуда	165	С			40	5 - 1, 1
136	С	32			4 - 1, 1	166	С			40	5 - 1, 1
137	С	24			4 - 1, 1	167	С			32	5 - 1, 1
138	С			40	5 хв, чуда	168	С	24			4 хв, чуда
139	С			32	5 - 1, 1	169	С	40			4 - 1, 1
140	С	24			4 хв, чуда	170	С			28	5 хв, чуда
141	С	32			4 - 1, 1	171	С			32	6 - 1, 1
142	С			24	5 хв, чуда	172	С			40	5 хв, чуда
143	С			32	5 - 1, 1	173	С			36	5 - 1, 1
144	С			28	5 - 1, 1	174	С			36	5 - 1, 1
145	С	28			4 хв, чуда	175	С	40			4 хв, чуда
146	С	24			4 - 1, 1	176	С	36			4 - 1, 1
147	С	36			4 - 1, 1	177	С			24	5 хв, чуда
148	С	28			4 - 1, 1	178	С			28	5 - 1, 1
149	С	32			4 - 1, 1	179	С			32	5 - 1, 1
150	С	36			4 - 1, 1	180	С			28	5 - 1, 1

Всього пронумеровано дерев дівинися далі
Нумерацію і перелік провели:

ном. А-Ю
(посада)
ем. М. Чіс
(посада)
м. Чіс
(посада)
м. Чіс
(посада)

Януш
(підпис)
Ван
(підпис)
Богова
(підпис)

Косцюк І. А.
(ініціали та прізвище)
Васильчук В. А.
(ініціали та прізвище)
Васильчук Ю. В.
(ініціали та прізвище)
Богова Ю. В.
(ініціали та прізвище)

23 03 2021 року

НУМЕРАЦІЙНА ВІДОМІСТЬ ДЕРЕВ,
призначених для вибіркової санітарної рубки

Житомирська область
Лісництво Дубово-Городицьке

ДП "Городницьке лісове господарство"
урочище _____

Квартал № 56 виділ № 46 площа 7,9 гектарів

Порядко- вий номер дерева	Порода	Ступінь товщини стовбурів, см			Категорія стану дерева підстава для вибору	Порядко- вий номер дерева	Порода	Ступінь товщини стовбурів, см			Категорія стану дерева, підстава для вибору
		ділов	п/діл	дров				ділов	п/діл	дров	
181	С	28			4 хв. жов. зл.	211	С			36	6 хв. відсутн.
182	С	28			4 — 11 —						
183	С			36	5 хв. пуха						
184	С	24			4 хв. жов. зл.						
185	С			24	5 хв. пуха						
186	С			28	5 — 11 —						
187	С			32	5 — 11 —						
188	С			36	5 — 11 —						
189	С	28			4 хв. жов. зл.						
190	С	32			4 — 11 —						
191	С	28			4 — 11 —						
192	С	32			4 — 11 —						
193	С	24			4 — 11 —						
194	С			32	5 хв. пуха						
195	С	28			4 хв. жов. зл.						
196	С			24	5 хв. пуха						
197	С			28	5 — 11 —						
198	С			36	5 — 11 —						
199	С			24	5 — 11 —						
200	С			36	5 — 11 —						
201	С			28	5 — 11 —						
202	С	28			4 хв. жов. зл.						
203	С			24	5 хв. пуха						
204	С			28	5 — 11 —						
205	С			28	5 — 11 —						
206	С			40	5 — 11 —						
207	С			44	5 — 11 —						
208	С	36			4 хв. жов. зл.						
209	С	40			4 — 11 —						
210	С	28			4 — 11 —						

Всього пронумеровано дерев: (всіхлі одиначили) 211 дерев
Нумерацію і перелік провели _____

ном. 1-10
(посада)
см. м. міст
(посада)
м. міст
(посада)
м. міст
(посада)

Білош
(підпис)
Білош
(підпис)
Білош
(підпис)

Костюк І. А.
(ініціали та прізвище)
Васильчик В. А.
(ініціали та прізвище)
Васильчик У. В.
(ініціали та прізвище)
Білош У. В.
(ініціали та прізвище)

23 03 2021 року

НУМЕРАЦІЙНА ВІДОМІСТЬ ДЕРЕВ,
призначених для вибіркової санітарної рубки

Житомирська область

ДП "Городницьке лісове господарство"

Лісництво Городишківське

урочище _____

Квартал № 57 виділ № 3 площа 24 гектарів

Порядно-вий номер дерев	Порода	Ступінь товщини стовбурів, см			Категорія стану дерева, підстава для вибору	Порядно-вий номер дерев	Порода	Ступінь товщини стовбурів, см			Категорія стану дерева, підстава для вибору
		ділов	п/діл	дров				ділов	п/діл	дров	
1	С	40			4 хв. жов. рл.	31	С	24			4 хв. жов. рл.
2	С	28			4 — " —	32	С	32			4 — " —
3	С	36			4 — " —	33	С	32			4 — " —
4	С			32	5 хв. жов. рл.	34	С			28	5 хв. жов. рл.
5	С			24	5 — " —	35	С			24	5 — " —
6	С	28			4 хв. жов. рл.	36	С			40	5 — " —
7	С	28			4 — " —	37	С			24	5 — " —
8	С	28			4 — " —	38	С			28	5 — " —
9	С	32			4 — " —	39	С	36			4 хв. жов. рл.
10	С	32			4 — " —	40	С	28			4 — " —
11	С	36			4 — " —	41	С	28			4 — " —
12	С	32			4 — " —	42	С	28			4 — " —
13	С	24			4 — " —	43	С	32			4 — " —
14	С	28			4 — " —	44	С	32			4 — " —
15	С	28			4 — " —	45	С	40			4 — " —
16	С			40	5 хв. жов. рл.	46	С			28	5 хв. жов. рл.
17	С			32	6 хв. жов. рл.	47	С			24	5 — " —
18	С			32	6 — " —	48	С	40			4 хв. жов. рл.
19	С			36	4 хв. жов. рл.	49	С			24	5 хв. жов. рл.
20	С			32	4 — " —	50	С			32	5 — " —
21	С	24			4 — " —	51	С			32	5 — " —
22	С	40			4 — " —	52	С	32			4 хв. жов. рл.
23	С	32			4 — " —	53	С			28	5 хв. жов. рл.
24	С	44			4 — " —	54	С			24	5 — " —
25	С			24	5 хв. жов. рл.	55	С			28	5 — " —
26	С			32	5 хв. жов. рл.	56	С			28	5 — " —
27	С			36	5 м. жов. рл.	57	С			24	5 — " —
28	С	40			4 хв. жов. рл.	58	С			28	5 — " —
29	С	32			4 — " —	59	С			24	5 — " —
30	С	32			4 — " —	60	С			28	5 — " —

Всього пронумеровано дерев дубів 11, яли 1.
Нумерацію і перелік провели:

Ст. м. м. м.
(посада)

м. м. м.
(посада)

(посада)

(посада)

Р. Р.
(посада)

Р. Р.
(посада)

(посада)

(посада)

Радчик В. м.
(посада та проміжки)

Радчик В. м.
(посада та проміжки)

(посада та проміжки)

(посада та проміжки)

20 21 року

НУМЕРАЦІЙНА ВІДОМІСТЬ ДЕРЕВ,
призначених для вибіркової санітарної рубки

Житомирська область

ДП "Городницьке лісове господарство"

Лісництво

Городницьке

урочище

Квартал № 54

виділ № 12

площа 4,0 гектарів

Порядк вий номер дерев	Порода	Ступінь товщини стовбурів, см			Категорія стану дерева, підстава для вибору	Порядк вий номер дерев	Порода	Ступінь товщини стовбурів, см			Категорія стану дерева, підстава для вибору
		ділов	п/діл	дров				ділов	п/діл	дров	
1	С			24	5 хв, мцха	31	С			32	5 хв, мцха
2	С			24	5 - 11 -	32	С			36	5 - 11 -
3	С			32	5 - 11 -	33	С			24	5 - 11 -
4	С			28	5 - 11 -	34	С			24	5 - 11 -
5	С	28			4 хв, мов, зл	35	С			28	5 - 11 -
6	С	32			4 - 11 -	36	С			32	5 - 11 -
7	С	24			4 - 11 -	37	С	32			4 хв, мов, зл
8	С	32			4 - 11 -	38	С			24	5 хв, мцха
9	С			32	6 хв, мцха	39	С			28	5 - 11 -
10	С			36	6 - 11 -	40	С	28			4 хв, мов, зл
11	С			36	5 хв, мов, зл	41	С			28	5 хв, мов, зл
12	С			24	5 - 11 -	42	С	28			4 хв, мов, зл
13	С			32	5 - 11 -	43	С	28			4 - 11 -
14	С			28	5 - 11 -	44	С	24			4 - 11 -
15	С	44			4 хв, мов, зл	45	С	36			4 - 11 -
16	С	32			4 - 11 -	46	С	32			4 - 11 -
17	С	36			4 - 11 -	47	С	24			4 - 11 -
18	С	28			4 - 11 -	48	С			28	5 хв, мцха
19	С	32			4 - 11 -	49	С			32	5 - 11 -
20	С			36	5 хв, мцха	50	С			28	5 - 11 -
21	С			36	5 - 11 -	51	С			28	5 - 11 -
22	С			24	5 - 11 -	52	С			28	5 - 11 -
23	С			24	5 - 11 -	53	С	28			4 хв, мов, зл
24	С			36	5 - 11 -	54	С	28			4 - 11 -
25	С			32	5 - 11 -	55	С			28	5 хв, мцха
26	С			28	5 - 11 -	56	С			24	5 - 11 -
27	С	32			4 хв, мов, зл	57	С	28			4 хв, мов, зл
28	С	28			4 - 11 -	58	С	32			4 - 11 -
29	С	32			4 - 11 -	59	С	28			4 - 11 -
30	С	28			4 - 11 -	60	С	32			4 - 11 -

Всього пронумеровано дерев: дубиниця дала
Нумерацію і перелік провели.

ном. и-20
(посада)
ст. и. іссу
(посада)
(посада)
(посада)

Григор
(підпис)
(підпис)
(підпис)
(підпис)

Григор. Д. І.
(ініціали та прізвище)
Радчук В. М.
(ініціали та прізвище)
(ініціали та прізвище)
(ініціали та прізвище)

04 06

2021 року

НУМЕРАЦІЙНА ВІДОМІСТЬ ДЕРЕВ,
призначених для вибіркової санітарної рубки

Житомирська область
Лісництво

ДП "Городницьке лісове господарство"
урочище

Квартал № 54 виділ № 12 площа 4,0 гектарів

Порядковий номер дерева	Порода	Ступінь товщини стовбурів, см			Категорія стану дерева, підстава для вибору	Порядковий номер дерева	Порода	Ступінь товщини стовбурів, см			Категорія стану дерева, підстава для вибору
		ділов	п/діл	дров				ділов	п/діл	дров	
61	С	32			4 хв жов. зл.	91	С			36	5 хв жов. зл.
62	С	40			4 - 11 -	92	С			40	5 - 11 -
63	С	36			4 - 11 -	93	С			32	5 - 11 -
64	С			36	5 хв жов. зл.	94	С			32	5 - 11 -
65	С			32	5 - 11 -	95	С	40			4 хв жов. зл.
66	С			36	5 - 11 -	96	С	28			4 - 11 -
67	С			40	5 - 11 -	97	С	28			4 - 11 -
68	С			32	5 - 11 -	98	С	28			4 хв жов. зл.
69	С			28	5 - 11 -	99	С	40			4 - 11 -
70	С			32	5 - 11 -	100	С			40	5 хв жов. зл.
71	С	24			4 хв жов. зл.	101	С			32	5 - 11 -
72	С	32			4 - 11 -	102	С			40	5 - 11 -
73	С	36			4 - 11 -	103	С			28	5 - 11 -
74	С	36			4 - 11 -	104	С			24	5 - 11 -
75	С	36			4 - 11 -	105	С			32	5 - 11 -
76	С	44			4 - 11 -	106	С	40			4 хв жов. зл.
77	С			40	5 хв жов. зл.	107	С	28			4 - 11 -
78	С			36	5 - 11 -	108	С	24			4 - 11 -
79	С			36	5 - 11 -	109	С	32			4 - 11 -
80	С			40	5 - 11 -	110	С	44			4 - 11 -
81	С			32	5 - 11 -	111	С			32	5 хв жов. зл.
82	С	44			4 хв жов. зл.	112	С			40	5 см. жов. зл.
83	С	40			4 - 11 -	113	С			32	5 хв жов. зл.
84	С	36			4 хв жов. зл.	114	С			28	5 - 11 -
85	С	32			4 жов. зл.	115	С			32	5 - 11 -
86	С	40			4 жов. зл.	116	С	44			4 хв жов. зл.
87	С			28	5 хв жов. зл.	117	С			32	5 хв жов. зл.
88	С			48	5 - 11 -	118	С			32	5 - 11 -
89	С			32	5 - 11 -	119	С			32	5 - 11 -
90	С			32	5 - 11 -	120	С	28			4 хв жов. зл.

Всього пронумеровано дерев: дубитися до 120
Нумерацію і перелік провели:

ном. 11-10.
(посада)

см. 11-11.
(посада)

(посада)

(посада)

(посада)

Розв.
(підпис)

(підпис)

(підпис)

(підпис)

(підпис)

Костюк Л. Я.
(ініціали та прізвище)

Радчук В. М.
(ініціали та прізвище)

(ініціали та прізвище)

(ініціали та прізвище)

(ініціали та прізвище)

07 06

2021 року

НУМЕРАЦІЙНА ВІДОМІСТЬ ДЕРЕВ,
призначених для вибіркової санітарної рубки

Житомирська область
Лісництво

ДП "Городницьке лісове господарство"

урочище

Квартал № 54 виділ № 11 площа 4,2 гектарів

Порядко- вий номер дерева	Порода	Ступінь товщини стовбурів, см			Категорія стану дерева, підстава для вибору	Порядко- вий номер дерева	Порода	Ступінь товщини стовбурів, см			Категорія стану дерева, підстава для вибору
		ділов	п/діл	дров				ділов	п/діл	дров	
121	С	24			4 хв новел	151	С			32	5 хв луща
122	С	32			4 - 11 -	152	С	36			4 хв новел
123	С	40			4 - 11 -	153	С	24			4 - 11 -
124	С			24	6 хв. луща	154	С	32			4 - 11 -
125	С			28	6 - 11 -	155	С	36			4 новел > 300
126	С			32	5 хв луща	156	С			28	5 хв луща
127	С			28	5 - 11 -	157	С			36	5 - 11 -
128	С			32	5 - 11 -	158	С			32	5 - 11 -
129	С			32	5 - 11 -	159	С			28	5 - 11 -
130	С	36			4 хв новел	160	С			32	5 - 11 -
131	С			24	5 хв луща	161	С	24			4 хв новел
132	С			28	5 - 11 -	162	С	32			4 - 11 -
133	С			28	5 - 11 -	163	С	28			4 - 11 -
134	С			28	5 - 11 -	164	С			28	5 хв луща
135	С			28	5 - 11 -	165	С	24			4 хв новел
136	С	32			4 хв новел	166	С			28	6 хв луща
137	С	28			4 - 11 -	167	С			28	6 - 11 -
138	С	32			4 - 11 -	168	С			32	6 - 11 -
139	С	28			4 - 11 -	169	С			36	6 - 11 -
140	С	28			4 - 11 -	170	С			36	6 - 11 -
141	С	32			4 - 11 -	171	С	32			4 хв луща
142	С	36			4 - 11 -	172	С	32			4 - 11 -
143	С			28	5 хв луща	173	С	32			4 - 11 -
144	С			32	5 - 11 -	174	С			28	5 хв луща
145	С			24	5 - 11 -	175	С			24	6 хв луща
146	С			24	5 - 11 -	176	С			24	5 хв луща
147	С			32	5 - 11 -	177	С			28	5 - 11 -
148	С			36	5 - 11 -	178	С			32	5 - 11 -
149	С			32	5 - 11 -	179	С	32			4 хв луща
150	С			36	5 ст. луща	180	С			32	6 хв луща

Всього пронумеровано дерев: дубиниця голі
Нумерацію і перелік провели:

пом. н-ю
(посада)

см. м. лис
(посада)

(посада)

(посада)

Денис
(підпис)

Влас
(підпис)

(підпис)

(підпис)

Костюк Л. Л.
(ініціали та прізвище)

Радчук В. М.
(ініціали та прізвище)

(ініціали та прізвище)

(ініціали та прізвище)

07 06

20 21 року

2

НУМЕРАЦІЙНА ВІДОМІСТЬ ДЕРЕВ,
призначених для вибіркової санітарної рубки

Житомирська область
Лісництво Сироговопольське

ДП "Городницьке лісове господарство"
урочище _____

Квартал № 64 виділ № 12 площа 4.0 гектарів

Порядко- вий номер дерева	Порода	Ступінь товщини ствобурів, см			Категорія стану дерева, підстава для вибору	Порядко- вий номер дерева	Порода	Ступінь товщини ствобурів, см			Категорія стану дерева, підстава для вибору
		ділов	п/діл	дров				ділов	п/діл	дров	
181	С	32			4 хв моб.кл						
182	С	32			4 - 11 -						
183	С	36			4 - 11 -						
184	С			32	5 хв руда						
185	С			28	5 - 11 -						
186	С	40			4 хв моб.кл						
187	С	40			4 - 11 -						
188	С	44			4 - 11 -						
189	С	36			4 - 11 -						
190	С			28	5 хв руда						
191	С			32	5 - 11 -						
192	С			32	6 хв б.к.м						
193	С			28	5 хв руда						
194	С			32	5 - 11 -						
195	С			28	6 хв б.к.м						
196	С	26			4 хв б.к.м						
197	С	24			4 - 11 -						
198	С	28			4 - 11 -						
199	С	32			4 - 11 -						
200	С	32			4 - 11 -						
201	С	32			4 - 11 -						
202	С			28	5 хв руда						
203	С			28	5 - 11 -						
204	С			24	6 хв б.к.м						
205	С			32	4 хв руда						
206	С			32	6 хв б.к.м						
207	С			24	6 - 11 -						
208	С			24	5 - 11 -						

Всього пронумеровано дерев Двісті вісім (208) дерев

Нумерацію і перелік провели

ном. м-20
(посада)

см. м-115
(посада)

(посада)

(посада)

[Підпис]
(підпис)

[Підпис]
(підпис)

(підпис)

(підпис)

Косенюк І. І.
(ініціали та прізвище)

Радчук В. М.
(ініціали та прізвище)

(ініціали та прізвище)

(ініціали та прізвище)

04 06

20 21 року

НУМЕРАЦІЙНА ВІДОМІСТЬ ДЕРЕВ,
призначених для вибіркової санітарної рубки

Житомирська область
Лісництво Горвоковольське

ДП "Городницьке лісове господарство"
урочище _____

Квартал № 56 виділ № 30.2 площа 0.3 гектарів

Порядко- вий номер дерева	Порода	Ступінь товщини стовбурів, см			Категорія стану дерева підстава для вибору	Порядко- вий номер дерева	Порода	Ступінь товщини стовбурів, см			Категорія стану дерева, підстава для вибору
		ділов.	п/діл.	дров.				ділов.	п/діл.	дров.	
1	Дз			24	6 см. драг.						
2	Бп			28	6 см. віщит.						
3	Бп			24	6 см. віщит.						
4	Бп			24	6 см. віщит.						
5	Сз			24	6 хв. віщит.						
6	Сз			24	6 - 11 -						
7	Сз			28	6 см. віщит.						
8	Бп			28	6 см. віщит.						
9	Бп			36	6 - 11 -						
10	Бп			36	6 - 11 -						
11	Ос			40	6 - 11 -						
12	Ос			36	6 - 11 -						
13	Бп			24	6 - 11 -						
14	Ос			36	6 см. віщит.						
15	Ос			24	6 - 11 -						
16	Бп			24	6 - 11 -						
17	Бп			28	6 см. віщит.						
18	Бп			28	6 - 11 -						
19	Бп			28	6 - 11 -						
20	Бп			36	6 - 11 -						
21	Бп			32	6 - 11 -						

Всього пронумеровано дерев: двадцять один (21) дерев.

Нумерацію і перелік провели:

см. м. ніс
(посадя)

м. ніс
(посадя)

(посадя)

(посадя)

Радчук
(підпис)

Радчук
(підпис)

(підпис)

(підпис)

Радчук В. М.
(ініціали та прізвище)

Радчук В. М.
(ініціали та прізвище)

(ініціали та прізвище)

(ініціали та прізвище)

30 березня

2021 року

НУМЕРАЦІЙНА ВІДОМІСТЬ ДЕРЕВ,
призначених для вибіркової санітарної рубки

Житомирська область
Лісництво

ДП "Городницьке лісове господарство"
урочище

Квартал № 56 виділ № 30.1 площа 2.0 гектарів

Порядко- вий номер дерева	Порода	Ступінь товщини стовбурів, см			Категорія стану дерева, підстава для вибору	Порядко- вий номер дерева	Порода	Ступінь товщини стовбурів, см			Категорія стану дерева, підстава для вибору
		ділове	п/діл	дров				ділове	п/діл	дров	
1	С	40			4 хв. жов. рл.	31	С	36			4 хв. світ. рл.
2	С			36	6 хв. білосин.	32	С			44	6 хв. білосин.
3	С			44	6 - 11	33	С			24	6 - 11
4	С	36			4 мск. пашка	34	С			40	6 - 11
5	С	40			4 хв. світ. рл.	35	С	36			4 хв. жов. рл.
6	С	40			4 - 11	36	С	32			4 хв. світ. рл.
7	С			40	6 хв. білосин.	37	С			40	5 хв. руда
8	С			40	6 - 11	38	С			40	6 хв. білосин.
9	С			36	6 - 11	39	С			32	5 хв. руда
10	С	40			4 хв. жов. рл.	40	С			36	5 - 11
11	С	44			4 - 11	41	С	32			4 хв. жов. рл.
12	С	48			4 - 11	42	С	40			4 - 11
13	С			28	5 хв. руда	43	С			24	5 хв. руда
14	С			40	5 - 11	44	С			32	5 - 11
15	С			28	5 - 11	45	С			32	5 - 11
16	С	32			4 хв. жов. рл.	46	С	36			4 хв. жов. рл.
17	С	48			4 - 11	47	С	36			4 - 11
18	С	36			4 - 11	48	С			32	5 хв. руда
19	С			36	5 хв. руда	49	С			40	5 - 11
20	С			36	5 - 11	50	С			44	6 хв. білосин.
21	С			40	5 - 11	51	С	40			4 хв. світ. рл.
22	С	40			4 хв. жов. рл.	52	С	24			4 хв. жов. рл.
23	С	36			4 - 11	53	С			28	5 хв. руда
24	С	32			4 - 11	54	С			28	5 - 11
25	С	28			4 - 11	55	С	40			4 хв. жов. рл.
26	С			32	5 хв. руда	56	С			36	5 хв. руда
27	С			36	5 - 11	57	С	28			4 хв. жов. рл.
28	С	28			4 хв. жов. рл.						
29	С			44	5 хв. руда						
30	С			40	5 - 11						

Всього пронумеровано дерев: 57 (п'ятдесят сім) дерев

Нумерацію і перелік провели:

ном. н-10
(посада)
см. м. м'су
(посада)
м. м'су
(посада)
м. м'су
(посада)

(підпис)

(підпис)
Григор
(підпис)

Васильчук В. А.
(ініціали та прізвище)
Васильчук Ю. В.
(ініціали та прізвище)
Волоха Ю. В.
(ініціали та прізвище)

24 03

2021 року

