

Погоджую
Директор Державного
спеціалізованого лісового підприємства
"Вінницького лісництва"

В.В. Чудак
29 грудня 2021 року

Ідент. код
13310854

Погоджую
Начальник Житомирського
обласного управління лісового та мисливського
господарства

В.А. Сахнік

29 грудня 2021 року

документів

Перелік
заходів з поліпшення санітарного стану лісів на 2022 рік
Державного підприємства "Білокорівське лісове господарство"

Лісництво (урочище)	№ кварта лу	№ виділу	Площа виділу, га	номер підвиді лу	Площа підвиділу, га		Коротка таксаційна характеристика насадження відповідно до матеріалів лісовпорядкування							Категорія захисності	Вид запланованих заходів	Причини призначення заходів	Орієнтов ний запас деревини що підлягає вирубван ню, м3 на 1 га	Наявність рослин і тварин, занесених до Червоної книги України
					загальна	у тому числі площа, можлива для експлуа тації	Склад насадження	Вік, років	Повнота	Бонітет	середня висота, метрів	середній діаметр, сантиметрів	Запас деревостану, куб.м на 1 гектар					
1	2	3	4	5	6	7	8	9	10	11	12	13	14	15	16	17	18	19
Білокорівське	23	27	11,9		11,9	11,9	9Сз1Бп	58	0,8	1	22	24	340	4	СРВ	Верхівковий короїд	40	відсутні
Білокорівське	23	54	2,0		2,0	2,0	10Сз+Бп+Ос	71	0,7	1А	26	28	400	4	СРВ	Верхівковий короїд	25	відсутні
Білокорівське	24	31	4,8		4,8	4,8	7Сз2ЯлЕ1Дз+Бп+Ос+ДчР	51	0,8	1А	22	26	360	4	СРВ	Верхівковий короїд	20	відсутні
Білокорівське	33	47	2,1		2,1	2,1	4Сз4Бп2Ос+Дз	71	0,8	1	25	28	340	4	СРВ	Верхівковий короїд	20	відсутні
Білокорівське	65	47	1,4		1,4	1,4	8Сз1Бп1Дз	66	0,6	1	24	32	270	2	СРВ	Верхівковий короїд	20	відсутні
Білокорівське	83	4	4,6	2	3,7	3,7	9СзК1Бп+Дз	55	0,7	1	21	24	280	4	СРВ	Коренева губка	45	відсутні
Разом						25,9												
Жубровицьке	10	20	0,9		0,9	0,9	7Сз2Ос1Дз+Бп	85	0,5	1	27	40	280	4	СРВ	Верхівковий короїд	55	відсутні
Жубровицьке	10	25	1,3		1,3	1,3	7Сз2Ос1Дз+Бп+ВлЧ	91	0,6	1	27	36	330	4	СРВ	Верхівковий короїд	75	відсутні
Жубровицьке	31	20	1,2		1,2	1,2	6ЯлЕ2Дз1Бп1Ос+ВлЧ+КлГ+Сз	56	0,7	1Б	25	32	380	4	СРВ	Короїд типограф	45	відсутні
Жубровицьке	42	17	1,1		1,1	1,1	10Сз+Ос+Бп	91	0,7	1	27	36	420	4	СРВ	Верхівковий короїд	40	відсутні
Жубровицьке	43	22	0,4		0,4	0,4	8ЯлЕ1Сз1Дз	61	0,8	1А	24	26	460	4	СРВ	Короїд типограф	35	відсутні
Жубровицьке	43	35	0,7		0,7	0,7	7ЯлЕ2Бп1Сз+Дз+ВлЧ	58	0,8	1А	24	26	420	4	СРВ	Короїд типограф	70	відсутні
Жубровицьке	44	15	2,6		2,6	2,6	6Сз2ЯлЕ1Дз1Бп+Гз	51	0,8	1Б	26	32	420	4	СРВ	Верхівковий короїд	50	відсутні
Жубровицьке	48	37	3,3		3,3	3,3	7Сз2Бп1Дз	70	0,7	1А	28	36	360	4	СРВ	Верхівковий короїд	50	відсутні
Жубровицьке	62	34	8,4	2	2,3	2,3	5Сз3Бп1Дз1Ос	66	0,6	1А	26	36	270	4	СРВ	Верхівковий короїд	35	відсутні
Жубровицьке	74	5	10		10	10,0	7Сз3Бп+Ос+Дз	71	0,7	1	25	32	300	4	СРВ	Верхівковий короїд	40	відсутні
Разом						23,8												
Замисловицьке	11	13	2	1	0,5	0,5	10Сз+Бп	61	0,8	1	21	22	340	4	СРВ	Верхівковий короїд	30	відсутні

1	2	3	4	5	6	7	8	9	10	11	12	13	14	15	16	17	18	19
Замисловицьке	12	26	2,2	1	1,0	1,0	9Сз1Бп	56	0,8	2	18	20	260	4	СРВ	Верхівковий короїд	20	відсутні
Замисловицьке	58	41	1,2		1,2	1,2	7Сз3Бп	44	0,8	1А	19	20	250	4	СРВ	Верхівковий короїд	25	відсутні
Замисловицьке	58	42	0,6		0,6	0,6	8Сз2Бп+Дз	66	0,8	1	23	24	330	4	СРВ	Верхівковий короїд	50	відсутні
Замисловицьке	65	8	0,8		0,8	0,8	6Сз3Бп1Ос+ВлЧ+Дз	66	0,7	1	24	28	290	4	СРВ	Верхівковий короїд	40	відсутні
Замисловицьке	65	20	4,1		4,1	4,1	9Сз1Бп	56	0,9	1	20	22	330	4	СРВ	Пожежа мин.років	65	відсутні
Замисловицьке	67	20	0,4		0,4	0,4	7Сз(71)2Сз(50)1Бп	71	0,6	1	24	36	260	4	СРВ	Верхівковий короїд	50	відсутні
Разом						8,6												
Озерянське	46	33	4	2	3,2	3,2	6Сз2ЯлЕ2Бп	54	0,7	1Б	25	28	340	4	СРВ	Пожежа мин.років	60	відсутні
Озерянське	46	41	3	1	0,5	0,5	5Сз3Бп1ЯлЕ1Дз	52	0,7	1Б	24	26	290	4	СРВ	Верхівковий короїд	70	відсутні
Озерянське	51	61	0,9		0,9	0,9	8Сз2Бп	36	0,8	1Б	18	20	260	4	СРВ	Верхівковий короїд	35	відсутні
Озерянське	54	12	2,2		2,2	2,2	9Сз1Бп	71	0,7	1	25	28	350	4	СРВ	Верхівковий короїд	20	відсутні
Озерянське	60	24	1		1	1,0	8Сз2Бп+Ос	56	0,7	1А	23	30	300	4	СРВ	Коренева губка	40	відсутні
Озерянське	61	8	8,3	1	1	1,0	8Сз2Бп+Дз	66	0,6	1	21	28	230	4	СРВ	Верхівковий короїд	40	відсутні
Озерянське	61	12	0,4		0,4	0,4	10Сз	57	0,8	1	20	26	320	4	СРВ	Верхівковий короїд	40	відсутні
Озерянське	62	7	1,9		1,9	1,9	10СзК+Бп	56	0,7	1А	24	28	360	4	СРВ	Коренева губка	40	відсутні
Озерянське	62	15	2,6		2,6	2,6	4Сз4Бп2Дз	66	0,6	2	20	28	170	4	СРВ	Верхівковий короїд	20	відсутні
Разом						13,7												
Радовельське	10	49	3,1		3,1	3,1	9Сз1Бп	75	0,7	1	26	28	380	4	СРВ	Верхівковий короїд	40	відсутні
Радовельське	19	49	1,0		1,0	1,0	6Сз3Дз1Бп+ЯлЕ+ВлЧ	65	0,8	1А	27	32	400	4	СРВ	Верхівковий короїд	35	відсутні
Радовельське	20	27	27,0	1	3,0	3,0	9Сз1Бп	70	0,7	1А	26	30	370	4	СРВ	Верхівковий короїд	35	відсутні
Радовельське	23	24	2,5	1	2,3	2,3	10Сз	71	0,7	2	21	28	300	4	СРВ	Верхівковий короїд	40	відсутні
Радовельське	23	25	0,5		0,5	0,5	6Сз2Дз2Бп	85	0,6	1	25	36	250	4	СРВ	Верхівковий короїд	30	відсутні
Радовельське	32	22	3,7		3,7	3,7	6Бп(71)2Сз1Дз1Бп(71)	71	0,7	1	25	28	260	4	СРВ	Вітровал, бурелом	40	відсутні
Радовельське	44	7	1,3		1,3	1,3	10Сз+Бп	71	0,7	1	24	26	360	4	СРВ	Верхівковий короїд	35	відсутні
Радовельське	44	20	0,5		0,5	0,5	10Сз+Бп+ЯлЕ	71	0,8	1	22	22	370	4	СРВ	Верхівковий короїд	30	відсутні
Радовельське	48	40	1,8		1,8	1,8	10Сз	70	0,7	1	24	28	380	4	СРВ	Верхівковий короїд	30	відсутні
Радовельське	54	10	0,5		0,5	0,5	7Бп1Ос1Дз1Сз	71	0,6	2	24	28	220	4	СРВ	Вітровал, бурелом	20	відсутні
Радовельське	54	13	1,8		1,8	1,8	7Бп2ВлЧ1Дз	60	0,7	2	22	24	210	4	СРВ	Вітровал, бурелом	20	відсутні
Разом						19,5												
Зубковицьке	6	3	3,7		3,7	3,7	10Сз	61	0,7	1А	23	24	340	4	СРВ	Верхівковий короїд	25	відсутні
Зубковицьке	15	7	1,5		1,5	1,5	10Сз+Бп	71	0,7	1	25	28	380	4	СРВ	Верхівковий короїд	40	відсутні
Зубковицьке	26	11	1,3		1,3	1,3	10Сз+Бп+Дз	69	0,7	1	23	28	340	4	СРВ	Верхівковий короїд	25	відсутні
Зубковицьке	30	5	1,8		1,8	1,8	5Сз4ЯлЕ1Гз+Ос	56	0,6	1А	24	28	300	4	СРВ	Верхівковий короїд	55	відсутні
Зубковицьке	31	10	7,6	1	3,0	3,0	6Сз4Дз+ЯлЕ+Гз	56	0,6	1А	24	28	260	4	СРВ	Верхівковий короїд	35	відсутні
Зубковицьке	39	11	24,1	1	5,6	5,6	3Сз3Бп1ВлЧ2Ос1Дз	76	0,6	1А	28	36	280	4	СРВ	Верхівковий короїд	20	відсутні
Зубковицьке	48	3	1,8		1,8	1,8	7Сз2Бп1Ос+Дз	58	0,7	1А	23	24	270	4	СРВ	Верхівковий короїд	25	відсутні

1	2	3	4	5	6	7	8	9	10	11	12	13	14	15	16	17	18	19
Зубковицьке	49	22	11,9	1	7,8	7,8	10Сз	61	0,8	1	21	20	350	4	СРВ	Верхівковий короїд	45	відсутні
Зубковицьке	69	4	6,7	1	2,8	2,8	9Сз1Бп+Дз	76	0,7	1А	27	32	390	4	СРВ	Верхівковий короїд	30	відсутні
Зубковицьке	69	26	0,7		0,7	0,7	9Сз1Бп+Дз	76	0,7	1А	27	32	390	4	СРВ	Верхівковий короїд	55	відсутні
Зубковицьке	73	26	1,8		1,8	1,8	7Сз2ВлЧ1Бп	76	0,6	1	26	32	310	4	СРВ	Верхівковий короїд	35	відсутні
Зубковицьке	75	11	1,0		1,0	1,0	9Сз1Бп	68	0,6	1	23	24	280	4	СРВ	Верхівковий короїд	20	відсутні
Зубковицьке	81	4	1,7		1,7	1,7	10Сз	53	0,7	1А	23	24	360	4	СРВ	Верхівковий короїд	40	відсутні
Зубковицьке	81	17	9,4		9,4	9,4	10Сз+Дз	61	0,6	1А	24	28	320	4	СРВ	Верхівковий короїд	25	відсутні
Разом						43,9												
Тепеницьке	5	19	4,8	1	3,4	3,4	10Сз+Бп+Ос	70	0,7	1	22	24	320	4	СРВ	Верхівковий короїд	30	відсутні
Тепеницьке	6	4	5,3	1	3,0	3,0	8Сз2Дз	56	0,8	1А	22	24	340	4	СРВ	Верхівковий короїд	25	відсутні
Тепеницьке	7	1	0,6		0,6	0,6	9Сз1Дз+Бп	71	0,7	1	22	26	315	4	СРВ	Верхівковий короїд	40	відсутні
Тепеницьке	7	3	19,9	1	3,0	3,0	4Сз2Бп3Дз1Ос	75	0,8	1	23	26	300	4	СРВ	Верхівковий короїд	30	відсутні
Тепеницьке	22	19	2,3		2,3	2,3	10Сз+Бп	61	0,8	1	22	24	390	4	СРВ	Верхівковий короїд	30	відсутні
Тепеницьке	24	24	9,3		9,3	9,3	9Сз1Бп	56	0,7	1А	22	26	290	4	СРВ	Верхівковий короїд	25	відсутні
Тепеницьке	30	4	3,2		3,2	3,2	9Сз1Дз+Ос	61	0,8	1	20	24	310	4	СРВ	Верхівковий короїд	20	відсутні
Тепеницьке	31	4	0,8		0,8	0,8	10Сз	55	0,8	2	18	20	300	4	СРВ	Верхівковий короїд	40	відсутні
Тепеницьке	31	5	3,4		3,4	3,4	10Сз	69	0,8	1	22	24	370	4	СРВ	Верхівковий короїд	30	відсутні
Тепеницьке	33	1	2,3		2,3	2,3	10Сз+Бп	80	0,8	1	24	28	440	3	СРВ	Верхівковий короїд	35	відсутні
Тепеницьке	39	22	3	1	2,3	2,3	10Сз	45	0,8	1	18	22	300	4	СРВ	Верхівковий короїд	45	відсутні
Тепеницьке	44	65	2		2	2	6Сз2Бп1ВлЧ1Ос	100	0,7	4	18	22	190	3	СРВ	Верхівковий короїд	25	відсутні
Тепеницьке	58	45	3,8		3,8	3,8	9Сз1Бп	62	0,7	1	22	26	310	4	СРВ	Верхівковий короїд	20	відсутні
Тепеницьке	58	52	1,6		1,6	1,6	9Сз1Бп	56	0,7	1А	22	26	300	4	СРВ	Верхівковий короїд	25	відсутні
Тепеницьке	60	10	15,5	2	3	3	8Сз1Бп1Ос	70	0,7	1	24	30	330	4	СРВ	Верхівковий короїд	20	відсутні
Разом						44,0												
Всього СРВ						179,4												

28.12.2021р.

Директор ДП "Білокорівський лісгосп"

В.В. Колодяжний

ПОВІДОМЛЕННЯ
про появу ознак погіршення санітарного стану лісових насаджень

Нічепорівська область

(Автономна Республіка Крим, область)

М. Білокоробичевський лісост.

(власник лісів, постійний лісокористувач)

лісництво Білокоробичевське, квартал 23, виділ 27, площа 11,9 га

Таксаційна характеристика насадження

склад 99150, вік 58 р., бонітет I, середній діаметр 24 см,
середня висота 22 м, повнота 0,8,

тип лісу ВЗРС, рельєф рівнинний?, експозиція _____,

грунт _____, підріст _____, підлісок _____

Лісопатологічна характеристика

Вид пошкодження насадження (лісова пожежа, буревій, сніголам, обледеніння, відмирання та всихання дерев, захаращеність, об'їдання шкідниками хвої/листя, наявність гусениць, масовий літ метеликів, опадання хвої/листя, відлущення кори на стовбурах та інші ознаки, нехарактерні для нормального стану дерев) верхівховий короїд

Ступінь пошкодження, ураження: поодинокі, слабке, середнє, сильне (необхідне підкреслити)

Вид розподілу пошкоджених дерев: поодинокий, груповий, куртинний (необхідне підкреслити)

Обсяг ушкодженої деревини (окомірно), м³/га 40, у тому числі сухостійної 35

Ознаки погіршення стану лісових насаджень виявив:

майстер ділянки №6
(посада)

[підпис]
(підпис)

Дворезовий Р.М.
(ініціали, прізвище)

«23» 11 2021 року

М.М. Нісничого
(лісничий (помічник лісничого))

[підпис]
(підпис)

Дворезовий Р.М.
(ініціали, прізвище)

«23» 11 2021 року

Висновок

інженера відділу (сектору) охорони і захисту лісу державного лісогосподарського (лісомисливського) підприємства або представника державного спеціалізованого лісозахисного підприємства щодо необхідності проведення лісозахисних чи санітарно-оздоровчих заходів за результатами огляду санітарного стану лісової ділянки:

визначено потребу в санітарній рубці
об'єктові

інженер О.М.
(посада)

[підпис]
(підпис)

Погорілий В.А.
(ініціали, прізвище)

«25» 11 2021 року

ПОВІДОМЛЕННЯ

про появу ознак погіршення санітарного стану лісових насаджень

Митишинецька область

(Автономна Республіка Крим, область)

ДП „Білогородський лісгосп“

(власник лісів, постійний лісокористувач)

лісництво Білогородське, квартал 23, виділ 54, площа 20 га

Таксаційна характеристика насадження

склад 10С_г + 6П + 0С, вік 71 р., бонітет ІА, середній діаметр 28 см,
середня висота 26 м, повнота 0,7,

тип лісу ВЗАС, рельєф рівнинний, експозиція _____,

грунт _____, підріст _____, підлісок _____

Лісопатологічна характеристика

Вид пошкодження насадження (лісова пожежа, буревій, сніголам, обледеніння, відмирання та
всихання дерев, захаращеність, об'їдання шкідниками хвої/листя, наявність гусениць, масовий
літ метеликів, опадання хвої/листя, відлущення кори на стовбурах та інші ознаки, нехарактерні
для нормального стану дерев) вершканий короїд

Ступінь пошкодження, ураження: поодинокі, слабке, середнє, сильне (необхідне підкреслити)

Вид розподілу пошкоджених дерев: поодинокий, груповий, куртинний (необхідне підкреслити)

Обсяг ушкодженої деревини (окомірно), м³/га 25, у тому числі сухостійної 20

Ознаки погіршення стану лісових насаджень виявив:

інженер фінансів №6 (посада) В.В. (підпис)

Воробей Р.М.
(ініціали, прізвище)

«26» II 2021 року

помічник лісничого
(лісничий (помічник лісничого)) В.В. (підпис)

Савіцький Н.М.
(ініціали, прізвище)

«26» II 2021 року

Висновок

інженера відділу (сектору) охорони і захисту лісу державного лісгосподарського
(лісомисливського) підприємства або представника державного спеціалізованого лісозахисного
підприємства щодо необхідності проведення лісозахисних чи санітарно-оздоровчих заходів за
результатами огляду санітарного стану лісової ділянки:

визначено потребу проведення санітарної
рубки вибіркової

інженер ОЗП
(посада) В.В. (підпис)

Погорілий В.В.
(ініціали, прізвище)

«26» II 2021 року

ПОВІДОМЛЕННЯ

про появу ознак погіршення санітарного стану лісових насаджень

Автономна Республіка Крим, область

(Автономна Республіка Крим, область)

ПП "Вікторівський лісгосп"

(власник лісів, постійний лісокористувач)

лісництво Вікторівське, квартал 24, виділ 31, площа 4,8 га

Таксаційна характеристика насадження

склад Тс + Д + Б + Р + В, вік 51 р., бонітет I-II, середній діаметр 26 см,
середня висота 22 м, повнота 4,8,

тип лісу Вд ДС, рельєф рівнинний, експозиція _____,

грунт _____, підріс _____, підлісок _____

Лісопатологічна характеристика

Вид пошкодження насадження (лісова пожежа, буревій, сніголам, обледеніння, відмирання та
всихання дерев, захаращеність, об'їдання шкідниками хвої/листя, наявність гусениць, масовий
літ метеликів, опадання хвої/листя, відлущення кори на стовбурах та інші ознаки, нехарактерні
для нормального стану дерев) вершквий короїд

Ступінь пошкодження, ураження: поодинокі слабке, середнє, сильне (необхідне підкреслити)

Вид розподілу пошкоджених дерев: поодинокий, груповий, куртинний (необхідне підкреслити)

Обсяг ушкодженої деревини (окомірно), м³/га 20, у тому числі сухостійної 15

Ознаки погіршення стану лісових насаджень виявив:

Майстер флористичний (посада) (підпис)

Вікторівський Р.М.
(ініціали, прізвище)

«16» 11 2021 року

лісничий помічник лісничого (лісничий (помічник лісничого)) (підпис)

Вікторівський Р.М.
(ініціали, прізвище)

«16» 11 2021 року

Висновок

інженера відділу (сектору) охорони і захисту лісу державного лісогосподарського
(лісомисливського) підприємства або представника державного спеціалізованого лісозахисного
підприємства щодо необхідності проведення лісозахисних чи санітарно-оздоровчих заходів за
результатами огляду санітарного стану лісової ділянки:

визначено потребу санітарної рубки
визначено

інженер ОВМ (посада) (підпис)

Вікторівський В.В.
(ініціали, прізвище)

«18» 11 2021 року

ПОВІДОМЛЕННЯ

про появу ознак погіршення санітарного стану лісових насаджень

Питомирська область
(Автономна Республіка Крим, область)
ДП «Виноградівський лісгосп»
(власник лісів, постійний лісокористувач)
лісництво Виноградівське, квартал 33, виділ 14, площа 21 га

Таксаційна характеристика насадження

склад 48 46 2 0 0 0 0, вік 21 р., бонітет I, середній діаметр 28 см,
середня висота 25 м, повнота 98,
тип лісу В8ДС, рельєф хвилястий, експозиція _____,
грунт _____, підріст _____, підлісок _____

Лісопатологічна характеристика

Вид пошкодження насадження (лісова пожежа, буревій, сніголам, обледеніння, відмирання та
всихання дерев, захаращеність, об'їдання шкідниками хвої/листя, наявність гусениць, масовий
літ метеликів, опадання хвої/листя, відлущення кори на стовбурах та інші ознаки, нехарактерні
для нормального стану дерев) вершківий короїд

Ступінь пошкодження, ураження: поодинокі, слабке, середнє, сильне (необхідне підкреслити)

Вид розподілу пошкоджених дерев: поодинокий, груповий, куртинний (необхідне підкреслити)

Обсяг ушкодженої деревини (окомірно), м³/га 20, у тому числі сухостійної 15

Ознаки погіршення стану лісових насаджень виявив:

Інтенер Вітович В.Г.
(посада) (підпис)

Дворожий Р.М.
(ініціали, прізвище)

« 19 » 11 20 21 року

Інтенер Вітович
(лісничий (помічник лісничого)) (підпис)

Дворожий Р.М.
(ініціали, прізвище)

« 19 » 11 20 21 року

Висновок

інженера відділу (сектору) охорони і захисту лісу державного лісгосподарського
(лісомисливського) підприємства або представника державного спеціалізованого лісозахисного
підприємства щодо необхідності проведення лісозахисних чи санітарно-оздоровчих заходів за
результатами огляду санітарного стану лісової ділянки:

лісництво потребує санітарної рубки вибіркової

Інтенер В.Г.
(посада) (підпис)

Дворожий В.Г.
(ініціали, прізвище)

« 22 » 11 20 21 року

ПОВІДОМЛЕННЯ

про появу ознак погіршення санітарного стану лісових насаджень

Митишурська область

(Автономна Республіка Крим, область)

ДП "Вілокоровицький лісгосп"

(власник лісів, постійний лісокористувач)

лісництво Вілокоровицьке, квартал 65, виділ 47, площа 14 га

Таксаційна характеристика насадження

склад 86 16п 18з, вік 66 р., бонітет I, середній діаметр 32 см,
середня висота 27 м, повнота 96,

тип лісу СЗТРС, рельєф рівнинний, експозиція _____,

грунт _____, підріст _____, підлісок _____

Лісопатологічна характеристика

Вид пошкодження насадження (лісова пожежа, буревій, сніголам, обледеніння, відмирання та
всихання дерев, захаращеність, об'їдання шкідниками хвої/листя, наявність гусениць, масовий
літ метеликів, опадання хвої/листя, відлущення кори на стовбурах та інші ознаки, нехарактерні
для нормального стану дерев) вершківий сероз

Ступінь пошкодження, ураження: поодинокі, слабке, середнє, сильне (необхідне підкреслити)

Вид розподілу пошкоджених дерев: поодинокий, груповий, куртинний (необхідне підкреслити)

Обсяг ушкодженої деревини (окомірно), м³/га 20, у тому числі сухостійної 18

Ознаки погіршення стану лісових насаджень виявив:

майстер ділянки №9

(посада)

(підпис)

Валентин О.О.

(ініціали, прізвище)

«19» 11 2021 року

помічник лісничого

(лісничий (помічник лісничого))

(підпис)

Валентин М.М.

(ініціали, прізвище)

«22» 11 2021 року

Висновок

інженера відділу (сектору) охорони і захисту лісу державного лісгосподарського
(лісомисливського) підприємства або представника державного спеціалізованого лісозахисного
підприємства щодо необхідності проведення лісозахисних чи санітарно-оздоровчих заходів за
результатами огляду санітарного стану лісової ділянки:

рішення потребує санітарної рубки вибіркової

інженер О.В.

(посада)

(підпис)

Гогорішій В.К.

(ініціали, прізвище)

«24» 11 2021 року

ПОВІДОМЛЕННЯ
про появу ознак погіршення санітарного стану лісових насаджень

Автомолітська область

(Автономна Республіка Крим, область)

ДП "Білокорівський лісгосп"

(власник лісів, постійний лісокористувач)

лісництво Білокорівське, квартал 83, виділ 4.2, площа 3.7 га

Таксаційна характеристика насадження

склад Дуб, Бяк, Бер, вік 55 р., бонітет 5, середній діаметр 24 см,
середня висота 24 м, повнота 0.7,

тип лісу БДДС, рельєф рівнинний, експозиція _____,

грунт _____, підріст _____, підлісок _____

Лісопатологічна характеристика

Вид пошкодження насадження (лісова пожежа, буревій, сніголам, обледеніння, відмирання та
всихання дерев, захаращеність, об'їдання шкідниками хвої/листя, наявність гусениць, масовий
літ метеликів, опадання хвої/листя, відлущення кори на стовбурах та інші ознаки, нехарактерні
для нормального стану дерев) коренева гниль, всихання дерев

Ступінь пошкодження, ураження: поодинокі, слабке, середнє, сильне (необхідне підкреслити)

Вид розподілу пошкоджених дерев: поодинокий, груповий, куртинний (необхідне підкреслити)

Обсяг ушкодженої деревини (окомірно), м³/га 45, у тому числі сухостійної 38

Ознаки погіршення стану лісових насаджень виявив:

майстер ділянки №8 Вішній
(посада) (підпис)

Вішній В.М.
(ініціали, прізвище)

«23» 11 2021 року

помічник лісничого
(лісничий (помічник лісничого))

(підпис)

Олійник М.М.
(ініціали, прізвище)

«23» 11 2021 року

Висновок

інженера відділу (сектору) охорони і захисту лісу державного лісгосподарського
(лісомисливського) підприємства або представника державного спеціалізованого лісозахисного
підприємства щодо необхідності проведення лісозахисних чи санітарно-оздоровчих заходів за
результатами огляду санітарного стану лісової ділянки:

визначено потребу санітарної рубки вибіркової

інженер ДВА
(посада)

(підпис)

Богорік В.І.
(ініціали, прізвище)

«25» 11 2021 року

ПОВІДОМЛЕННЯ
про появу ознак погіршення санітарного стану лісових насаджень

Житомирська область

(Автономна Республіка Крим, область)

ДП «Білокоровицьке ЛП»

(найменування власника лісів, постійного лісокористувача)

Лісництво Жубровицьке урочище _____
квартал № 10 виділ № 20 ділянка № _____ площа 0,9 гектарів

Таксаційна характеристика насадження

Склад 4С20С1В+Бп, вік 85 років, бонітет 1, середній діаметр 40 сантиметрів, середня висота 24 метрів, повнота 0,5, тип лісу С3ХСА, рельєф рівнинний, експозиція _____, ґрунт _____, підріст _____, підлісок _____.

Лісопатологічна характеристика насадження

Вид пошкодження насадження (лісова пожежа, буревій, сніголам, обледеніння, відмирання та всихання дерев, захаращеність, об'їдання шкідниками хвої/листя, наявність гусені, масовий літ метеликів, опадання хвої/листя, відлущення кори на стовбурах та інші ознаки, не характерні для нормального стану дерев)

Верхівковий короїд

Ступінь пошкодження, ураження: _____
(поодинокі, слабке, середнє, сильне)

Вид розподілу пошкоджених дерев: _____
(поодинокі, груповий, куртинний)

Обсяг ушкодженої деревини на 1 гектарі (окоірно) 55 куб. метрів, у тому числі сухостійної 40 куб. метрів

Ознаки погіршення стану лісових насаджень виявив:

м-р лісу № 1
(посада)

[підпис]
(підпис)

Марчук О.Л.
(ініціали та прізвище)

13 грудня 20 21 року
лісничий
(лісничий (помічник лісничого))

[підпис]
(підпис)

Рудік В.І.
(ініціали та прізвище)

13 грудня 20 21 року

Висновок інженера відділу (сектору) охорони і захисту лісу державного лісогосподарського (лісомисливського) підприємства або представника державного спеціалізованого лісозахисного підприємства щодо необхідності здійснення лісозахисних чи інших заходів з поліпшення санітарного стану лісів за результатами огляду санітарного стану лісової ділянки:

Насадження потребує проведення санітарної рубки вибіркової у 2022 році

Інженер ДСЛ
(посада)

[підпис]
(підпис)

Луштір М.І.
(ініціали та прізвище)

16 грудня 20 21 року

ПОВІДОМЛЕННЯ
про появу ознак погіршення санітарного стану лісових насаджень

Житомирська область

(Автономна Республіка Крим, область)

ДП «Білокорочицьке ЛГ»

(найменування власника лісів, постійного лісокористувача)

Лісництво Жубровицьке урочище _____
квартал № 10 виділ № 25 ділянка № _____ площа 4,3 гектарів

Таксаційна характеристика насадження

Склад 4C20C10z + Bn + Bn2, вік 91 років, бонітет 1, середній діаметр 36 сантиметрів, середня висота 24 метрів, повнота 0,6, тип лісу Б4 ДСА, рельєф рівнинний, експозиція _____, ґрунт _____, підріст _____, підлісок _____.

Лісопатологічна характеристика насадження

Вид пошкодження насадження (лісова пожежа, буревій, сніголам, обледеніння, відмирання та всихання дерев, захаращеність, об'їдання шкідниками хвої/листя, наявність гусені, масовий літ метеликів, опадання хвої/листя, відлущення кори на стовбурах та інші ознаки, не характерні для нормального стану дерев)

Версівковий короїд

Ступінь пошкодження, ураження: _____
(поодинокі, слабе, середнє, сильне)

Вид розподілу пошкоджених дерев: _____
(поодинокі, груповий, куртинний)

Обсяг ушкодженої деревини на 1 гектарі (окомірно) 45 куб. метрів, у тому числі сухостійної 50 куб. метрів

Ознаки погіршення стану лісових насаджень виявив:

м-р лісу № 1
(посада)

Ласар
(підпис)

Марчук О.Л.
(ініціали та прізвище)

13 грудня 20 21 року
лісничий
(лісничий (помічник лісничого))

[підпис]
(підпис)

Рудік В.І.
(ініціали та прізвище)

13 грудня 20 21 року

Висновок інженера відділу (сектору) охорони і захисту лісу державного лісогосподарського (лісомисливського) підприємства або представника державного спеціалізованого лісозахисного підприємства щодо необхідності здійснення лісозахисних чи інших заходів з поліпшення санітарного стану лісів за результатами огляду санітарного стану лісової ділянки:

Насадження потребують проведення санітарної рубки вибіркової у 2022 році.

Інженер ДСА
(посада)

[підпис]
(підпис)

Кущук Р.С.
(ініціали та прізвище)

16 грудня 20 21 року

ПОВІДОМЛЕННЯ
про появу ознак погіршення санітарного стану лісових насаджень

Житомирська область

(Автономна Республіка Крим, область)

ДП «Білокоровицьке ЛП»

(найменування власника лісів, постійного лісокористувача)

Лісництво Жубровицьке урочище _____
квартал № 31 виділ № 20 ділянка № _____ площа 1,2 гектарів

Таксаційна характеристика насадження

Склад БДк 20 1Бп 10с + Вм + Км + С, вік 56 років, бонітет 16, середній діаметр 32 сантиметрів, середня висота 25 метрів, повнота 97, тип лісу СЗРК, рельєф рівнинний, експозиція _____, ґрунт _____, підріст _____, підлісок _____.

Лісопатологічна характеристика насадження

Вид пошкодження насадження (лісова пожежа, буревій, сніголам, обледеніння, відмирання та всихання дерев, захаращеність, об'їдання шкідниками хвої/листя, наявність гусені, масовий літ метеликів, опадання хвої/листя, відлущення кори на стовбурах та інші ознаки, не характерні для нормального стану дерев)

Корінь тинючар

Ступінь пошкодження, ураження: _____
(поодинокі, слабке, середнє, сильне)

Вид розподілу пошкоджених дерев: _____
(поодинокі, груповий, куртинний)

Обсяг ушкодженої деревини на 1 гектарі (окомірно) 45 куб. метрів, у тому числі сухостійної 30 куб. метрів

Ознаки погіршення стану лісових насаджень виявив:

м-р лісу № 3
(посада)

Міф
(підпис)

Мужжук С.В.
(ініціали та прізвище)

07 грудня 20 21 року
лісничий

(лісничий (помічник лісничого))

РД
(підпис)

Рудік В.І.
(ініціали та прізвище)

07 грудня 20 21 року

Висновок інженера відділу (сектору) охорони і захисту лісу державного лісгосподарського (лісомисливського) підприємства або представника державного спеціалізованого лісозахисного підприємства щодо необхідності здійснення лісозахисних чи інших заходів з поліпшення санітарного стану лісів за результатами огляду санітарного стану лісової ділянки:

Насадження потребують проведення санітарної рубки вибіркової у 2022 році.

Тинченко О.А.
(посада)

РД
(підпис)

Куржук М.І.
(ініціали та прізвище)

10 грудня 20 21 року

ПОВІДОМЛЕННЯ
про появу ознак погіршення санітарного стану лісових насаджень

Житомирська область

(Автономна Республіка Крим, область)

ДП «Білокоровицьке ЛГ»

(найменування власника лісів, постійного лісокористувача)

Лісництво Жубровицьке урочище _____
квартал № 42 виділ № 14 ділянка № _____ площа 61 гектарів

Таксаційна характеристика насадження

Склад 109+08+6п, вік 91 років, бонітет 1, середній діаметр 36 сантиметрів, середня висота 24 метрів, повнота 0,7, тип лісу С4ДСА, рельєф рівнинний, експозиція _____, ґрунт _____, підріст _____, підлісок _____.

Лісопатологічна характеристика насадження

Вид пошкодження насадження (лісова пожежа, буревій, сніголам, обледеніння, відмирання та всихання дерев, захаращеність, об'їдання шкідниками хвої/листя, наявність гусені, масовий літ метеликів, опадання хвої/листя, відлущення кори на стовбурах та інші ознаки, не характерні для нормального стану дерев)



Верхівковий короїд

Ступінь пошкодження, ураження: _____
(поодинокі, слабке, середнє, сильне)

Вид розподілу пошкоджених дерев: _____
(поодинокі, груповий, куртинний)

Обсяг ушкодженої деревини на 1 гектарі (окомірно) 40 куб. метрів, у тому числі сухостійної 25 куб. метрів


Ознаки погіршення стану лісових насаджень виявив:

м-р лісу № <u>4</u> (посада)	 (підпис)	<u>Бокдар А.І.</u> (ініціали та прізвище)
<u>06</u> <u>листопада</u> 20 <u>21</u> року лісничий	 (підпис)	<u>Рудік В.І.</u> (ініціали та прізвище)
(лісничий (помічник лісничого))		

06 листопада 20 21 року

Висновок інженера відділу (сектору) охорони і захисту лісу державного лісогосподарського (лісомисливського) підприємства або представника державного спеціалізованого лісозахисного підприємства щодо необхідності здійснення лісозахисних чи інших заходів з поліпшення санітарного стану лісів за результатами огляду санітарного стану лісової ділянки:

Насадження потребує проведення санітарної
рубки вибіркової у 2022 році.

Інженер <u>О.С.</u> (посада)	 (підпис)	<u>Кусинський М.І.</u> (ініціали та прізвище)
---------------------------------	---	--

10 листопада 20 21 року

ПОВІДОМЛЕННЯ
про появу ознак погіршення санітарного стану лісових насаджень

Житомирська область

(Автономна Республіка Крим, область)

ДП «Білокоровицьке ЛГ»

(найменування власника лісів, постійного лісокористувача)

Лісництво Жубровицьке урочище _____
квартал № 43 виділ № 22 ділянка № _____ площа 94 гектарів

Таксаційна характеристика насадження

Склад Біліз, Дз, вік 61 років, бонітет 1А, середній діаметр 26 сантиметрів, середня висота 24 метрів, повнота 98, тип лісу СЗГДС, рельєф рівнинний, експозиція _____, ґрунт _____, підріст _____, підлісок _____.

Лісопатологічна характеристика насадження

Вид пошкодження насадження (лісова пожежа, буревій, сніголам, обледеніння, відмирання та всихання дерев, захаращеність, об'їдання шкідниками хвої/листя, наявність гусені, масовий літ метеликів, опадання хвої/листя, відлущення кори на стовбурах та інші ознаки, не характерні для нормального стану дерев)

Роріг типосар

Ступінь пошкодження, ураження: _____
(поодинокі, слабке, середнє, сильне)

Вид розподілу пошкоджених дерев: _____
(поодинокі, груповий, куртинний)

Обсяг ушкодженої деревини на 1 гектарі (окомірно) 35 куб. метрів, у тому числі сухостійної 25 куб. метрів

Ознаки погіршення стану лісових насаджень виявив:

м-р лісу № 6 _____
(посада) (підпис) (ініціали та прізвище)
06 грудня 20 21 року
лісничий _____
(лісничий (помічник лісничого)) (підпис) (ініціали та прізвище)
06 грудня 20 21 року

Висновок інженера відділу (сектору) охорони і захисту лісу державного лісгосподарського (лісомисливського) підприємства або представника державного спеціалізованого лісозахисного підприємства щодо необхідності здійснення лісозахисних чи інших заходів з поліпшення санітарного стану лісів за результатами огляду санітарного стану лісової ділянки:

Насадження пошкоджені проведенням санітарної рубки
вибіркової у 2022 році.

Інженер ДЗЛ _____
(посада) (підпис) (ініціали та прізвище)
10 грудня 20 21 року

ПОВІДОМЛЕННЯ
про появу ознак погіршення санітарного стану лісових насаджень

Житомирська область

(Автономна Республіка Крим, область)

ДП «Білокоровицьке ЛГ»

(найменування власника лісів, постійного лісокористувача)

Лісництво Жубровицьке урочище _____
квартал № 43 виділ № 35 ділянка № _____ площа 0,7 гектарів

Таксаційна характеристика насадження

Склад 40% 2Бп19+Дз + 60% 2, вік 58 років, бонітет 1А, середній діаметр 26 сантиметрів, середня висота 24 метрів, повнота 0,8, тип лісу СЗГРС, рельєф рівнинний, експозиція _____, ґрунт _____, підріст _____, підлісок _____.

Лісопатологічна характеристика насадження

Вид пошкодження насадження (лісова пожежа, буревій, сніголам, обледеніння, відмирання та всихання дерев, захаращеність, об'їдання шкідниками хвої/листя, наявність гусені, масовий літ метеликів, опадання хвої/листя, відлущення кори на стовбурах та інші ознаки, не характерні для нормального стану дерев)

Короїд шилонос
Ступінь пошкодження, ураження: _____
(поодинокі, слабке, середнє, сильне)

Вид розподілу пошкоджених дерев: _____
(поодинокі, груповий, куртинний)

Обсяг ушкодженої деревини на 1 гектарі (окомірно) 40 куб. метрів, у тому числі сухостійної 50 куб. метрів

Ознаки погіршення стану лісових насаджень виявив:

м-р лісу № 6 _____
(посада) (підпис) (ініціали та прізвище)
06 грудня 20 21 року
лісничий _____
(лісничий (помічник лісничого)) (підпис) (ініціали та прізвище)
06 грудня 20 21 року

Висновок інженера відділу (сектору) охорони і захисту лісу державного лісогосподарського (лісомисливського) підприємства або представника державного спеціалізованого лісозахисного підприємства щодо необхідності здійснення лісозахисних чи інших заходів з поліпшення санітарного стану лісів за результатами огляду санітарного стану лісової ділянки:

Насадження потребує проведення санітарної
рубки вибіркової у 2022 році
Інженер О.З. _____
(посада) (підпис) (ініціали та прізвище)
10 грудня 20 21 року

ПОВІДОМЛЕННЯ
про появу ознак погіршення санітарного стану лісових насаджень

Житомирська область

(Автономна Республіка Крим, область)

ДП «Білокоровицьке ЛП»

(найменування власника лісів, постійного лісокористувача)

Лісництво Жубровицьке урочище _____
квартал № 44 виділ № 15 ділянка № _____ площа 2,6 гектарів

Таксаційна характеристика насадження

Склад 65% дуб, 15% береза, 15% сосна, вік 51 років, бонітет 15, середній діаметр 32 сантиметрів, середня висота 26 метрів, повнота 98, тип лісу С17ДС, рельєф рівнинний, експозиція _____, ґрунт _____, підріст _____, підлісок _____.

Лісопатологічна характеристика насадження

Вид пошкодження насадження (лісова пожежа, буревій, сніголам, обледеніння, відмирання та всихання дерев, захаращеність, об'їдання шкідниками хвої/листя, наявність гусені, масовий літ метеликів, опадання хвої/листя, відлущення кори на стовбурах та інші ознаки, не характерні для нормального стану дерев)

Верхівковий коріт

Ступінь пошкодження, ураження: _____ сильна _____
(поодинокі, слабкі, середні, сильні)

Вид розподілу пошкоджених дерев: _____ куртинний _____
(поодинокі, груповий, куртинний)

Обсяг ушкодженої деревини на 1 гектарі (окомірно) 50 куб. метрів, у тому числі сухостійної 25 куб. метрів

Ознаки погіршення стану лісових насаджень виявив:

м-р лісу № <u>6</u> (посада)	 (підпис)	<u>Рабін О.І.</u> (ініціали та прізвище)
<u>06</u> <u>листопада</u> 20 <u>21</u> року лісничий	 (підпис)	<u>Рудік В.І.</u> (ініціали та прізвище)
(лісничий (помічник лісничого))	(підпис)	(ініціали та прізвище)

06 листопада 20 21 року

Висновок інженера відділу (сектору) охорони і захисту лісу державного лісогосподарського (лісомисливського) підприємства або представника державного спеціалізованого лісозахисного підприємства щодо необхідності здійснення лісозахисних чи інших заходів з поліпшення санітарного стану лісів за результатами огляду санітарного стану лісової ділянки:

Насадження пошкоджені, проведення санітарної
рубки вибіркової у 2022 році.

Інженер <u>Д.І.І.</u> (посада)	 (підпис)	<u>Душманько М.І.</u> (ініціали та прізвище)
<u>10</u> <u>листопада</u> 20 <u>21</u> року		

ПОВІДОМЛЕННЯ
про появу ознак погіршення санітарного стану лісових насаджень

Житомирська область

(Автономна Республіка Крим, область)

ДП «Білокоровицьке ЛГ»

(найменування власника лісів, постійного лісокористувача)

Лісництво Жубровицьке урочище _____
квартал № 48 виділ № 34 ділянка № _____ площа 3,3 гектарів

Таксаційна характеристика насадження

Склад 49 2 Бп 1 Р, вік 40 років, бонітет 1А, середній діаметр 36 сантиметрів, середня висота 28 метрів, повнота 07, тип лісу СЗГРС, рельєф рівнинний, експозиція _____, ґрунт _____, підріст _____, підлісок _____.

Лісопатологічна характеристика насадження

Вид пошкодження насадження (лісова пожежа, буревій, сніголам, обледеніння, відмирання та всихання дерев, захаращеність, об'їдання шкідниками хвої/листя, наявність гусені, масовий літ метеликів, опадання хвої/листя, відлущення кори на стовбурах та інші ознаки, не характерні для нормального стану дерев)

Верхівковий короїд
Ступінь пошкодження, ураження: _____

Більша
(поодинокі, слабке, середнє, сильне)

Вид розподілу пошкоджених дерев: _____

Куртинний
(поодинокі, груповий, куртинний)

Обсяг ушкодженої деревини на 1 гектарі (окомірно) 50 куб. метрів, у тому числі сухостійної 30 куб. метрів

Ознаки погіршення стану лісових насаджень виявив:

м-р лісу № 4

(посада)

(підпис)

Бондар А.І.
(ініціали та прізвище)

05 грудня 20 21 року

лісничий

(лісничий (помічник лісничого))

(підпис)

Рудік В.І.

(ініціали та прізвище)

03 грудня 20 21 року

Висновок інженера відділу (сектору) охорони і захисту лісу державного лісогосподарського (лісомисливського) підприємства або представника державного спеціалізованого лісозахисного підприємства щодо необхідності здійснення лісозахисних чи інших заходів з поліпшення санітарного стану лісів за результатами огляду санітарного стану лісової ділянки:

Насадження попередньо проведення санітарної
рубки вибіркової у 2022 році.

Інженер ДСН

(посада)

(підпис)

Куриний А.І.

(ініціали та прізвище)

04 грудня 20 21 року

ПОВІДОМЛЕННЯ
про появу ознак погіршення санітарного стану лісових насаджень

Житомирська область

(Автономна Республіка Крим, область)

ДП «Білокоровицьке ЛП»

(найменування власника лісів, постійного лісокористувача)

Лісництво Жубровицьке урочище _____
квартал № 62 виділ № 34 ділянка № 2 площа 2,3 гектарів

Таксаційна характеристика насадження

Склад 553бп1д1а, вік 66 років, бонітет 1А, середній діаметр 36 сантиметрів, середня висота 26 метрів, повнота 0,6, тип лісу С3ГДС, рельєф рівнинний, експозиція _____, ґрунт _____, підріст _____, підлісок _____.

Лісопатологічна характеристика насадження

Вид пошкодження насадження (лісова пожежа, буревій, сніголам, обледеніння, відмирання та всихання дерев, захаращеність, об'їдання шкідниками хвої/листя, наявність гусені, масовий літ метеликів, опадання хвої/листя, відлущення кори на стовбурах та інші ознаки, не характерні для нормального стану дерев)

Ступінь пошкодження, ураження: Верхівовий корейд
сильна
(поодинокі, слабкі, середні, сильні)

Вид розподілу пошкоджених дерев: куртинний
(поодинокі, групові, куртинні)

Обсяг ушкодженої деревини на 1 гектарі (окомірно) 35 куб. метрів, у тому числі сухостійної 20 куб. метрів

Ознаки погіршення стану лісових насаджень виявив:

м-р лісу № 9 _____
(посада) _____ (підпис) _____
Чанюк С.В.
(ініціали та прізвище)

02 грудня 20 21 року
лісничий _____
(лісничий (помічник лісничого)) _____ (підпис) _____
Рудік В.І.
(ініціали та прізвище)

02 грудня 20 21 року

Висновок інженера відділу (сектору) охорони і захисту лісу державного лісогосподарського (лісомисливського) підприємства або представника державного спеціалізованого лісозахисного підприємства щодо необхідності здійснення лісозахисних чи інших заходів з поліпшення санітарного стану лісів за результатами огляду санітарного стану лісової ділянки:

Насадження потребують проведення санітарної
рубки вибіркової у 2022 році.

Інженер О.В. _____
(посада) _____ (підпис) _____
Куцак А.І.
(ініціали та прізвище)

02 грудня 20 21 року

ПОВІДОМЛЕННЯ
про появу ознак погіршення санітарного стану лісових насаджень

Житомирська область

(Автономна Республіка Крим, область)

ДП «Білокорочицьке ЛГ»

(найменування власника лісів, постійного лісокористувача)

Лісництво Жубровицьке урочище _____
квартал № 44 виділ № 5 ділянка № _____ площа 10,0 гектарів

Таксаційна характеристика насадження

Склад 4935п+Ос+Дз, вік 41 років, бонітет 1, середній діаметр 32 сантиметрів, середня висота 25 метрів, повнота 0,4, тип лісу БЗРСА, рельєф рівнинний, експозиція _____, ґрунт _____, підріст _____, підлісок _____.

Лісопатологічна характеристика насадження

Вид пошкодження насадження (лісова пожежа, буревій, сніголам, обледеніння, відмирання та всихання дерев, захаращеність, об'їдання шкідниками хвої/листя, наявність гусені, масовий літ метеликів, опадання хвої/листя, відлущення кори на стовбурах та інші ознаки, не характерні для нормального стану дерев)

Вкрайовий короїд

Ступінь пошкодження, ураження: _____
(поодинокі, слабе, середнє, сильне)

Вид розподілу пошкоджених дерев: _____
(поодинокі, груповий, куртинний)

Обсяг ушкодженої деревини на 1 гектарі (окомірно) 40 куб. метрів, у тому числі сухостійної 25 куб. метрів

Ознаки погіршення стану лісових насаджень виявив:

м-р лісу № 10

(посада)

(підпис)

(ініціали та прізвище)

03 грудня 20 21 року

лісничий

(лісничий (помічник лісничого))

(підпис)

Рудік В.І.

(ініціали та прізвище)

03 грудня 20 21 року

Висновок інженера відділу (сектору) охорони і захисту лісу державного лісогосподарського (лісомисливського) підприємства або представника державного спеціалізованого лісозахисного підприємства щодо необхідності здійснення лісозахисних чи інших заходів з поліпшення санітарного стану лісів за результатами огляду санітарного стану лісової ділянки:

Насадження потребує проведення санітарної рубки вибіркової у 2022 році

Інженер ДЗЛ

(посада)

(підпис)

(ініціали та прізвище)

04 грудня 20 21 року

ПОВІДОМЛЕННЯ

про появу ознак погіршення санітарного стану лісових насаджень

Житомирська область

(Автономна Республіка Крим, область)

ДП " Білокоровицьке ЛГ "

(найменування власника лісів, постійного лісокористувача)

Лісництво Замисловицьке урочище _____ осн. масив _____
Квартал № 11 виділ № 15 ділянка № 1 площа 0,5 га

Таксаційна характеристика насадження

Склад 10С3+Бн вік 61 років бонітет 1 середній діаметр 22 см,
середня висота 21 метрів, повнота 0,80, тип лісу АвС, рельєф _____,
експозиція _____, ґрунт _____, підріст _____,
підлісок _____

Лісопатологічна характеристика насадження

Вид пошкодження насадження (лісова пожежа, буревій, снілолам, обледеніння, відмирання та всихання дерев, захаращеність, об'їдання шкідниками хвої (листя), наявність гусені, масовий літ метеликів, опадання хвої (листя), відлущення кори на стовбурах та інші ознаки не характерні для нормального стану дерев. корозія верхівки

Ступінь пошкодження ураження: середня
(поодинокі/слабке, середнє, сильне)

Вид розподілу, пошкодження дерев: чужовий
(поодинокий, груповий, куртинний)

Обсяг ушкодженої деревини на 1 гектарі (окомірно) 30 кубічних метрів, у тому числі сухостійної 80 кубічних метрів

Ознаки погіршення стану лісових насаджень виявив:

Майстер лісу ділянки № 2 [підпис]
(підпис)

Шкорбот А.М.
(ініціали та прізвище)

10 12 2021 року
Пом. лісничого [підпис]
(підпис)

Ошинець Р.З.
(ініціали та прізвище)

10 12 2021 року

Висновки інженера відділу (сектору) охорони та захисту лісу державного лісогосподарського (лісомисливського) підприємства або представника державного спеціалізованого підприємства щодо необхідності здійснення лісозахисних чи інших заходів з поліпшення санітарного стану лісів за результатами огляду санітарного стану лісової ділянки:

Насадження потребує ОПВ

Інженер ОЗЛ
(посада)

[підпис]
(підпис)

Погодаєв Р.В.
(ініціали та прізвище)

22 12 2021 року

ПОВІДОМЛЕННЯ

про появу ознак погіршення санітарного стану лісових насаджень

Житомирська область

(Автономна Республіка Крим, область)

ДП " Білокоровицьке ЛГ "

(найменування власника лісів, постійного лісокористувача)

Лісництво Замисловицьке урочище _____ осн. масив _____
Квартал № 12 виділ № 26 ділянка № 1 площа 1,000

Таксаційна характеристика насадження

Склад 90% ІБХ вік 56 років бонітет 2 середній діаметр 20 см,
середня висота 18 метрів, повнота 0,80, тип лісу А2С, рельєф _____,
експозиція _____, ґрунт _____, підріст _____,
підлісок _____

Лісопатологічна характеристика насадження

Вид пошкодження насадження (лісова пожежа, буревій, снілолам, обледеніння, відмирання та всихання дерев, захаращеність, об'їдання шкідниками хвої (листя), наявність гусені, масовий літ метеликів, опадання хвої (листя), відлущення кори на стовбурах та інші ознаки не характерні для нормального стану дерев. корінь вичинений

Ступінь пошкодження ураження: слабка
(поодинокі, слабке, середнє, сильне)

Вид розподілу, пошкодження дерев: поодинокі
(поодинокий, груповий, куртинний)

Обсяг ушкодженої деревини на 1 гектарі (окомірно) 20 кубічних метрів, у тому числі сухостійної 20 кубічних метрів

Ознаки погіршення стану лісових насаджень виявив:

Майстер лісу ділянки № 2 М.М.
(підпис)

Шкорбот А.М.
(ініціали та прізвище)

10 12 2021 року
Пом. лісничого П.М.
(підпис)

Олександр Н.А.
(ініціали та прізвище)

10 12 2021 року

Висновки інженера відділу (сектору) охорони та захисту лісу державного лісогосподарського (лісомисливського) підприємства або представника державного спеціалізованого підприємства щодо необхідності здійснення лісозахисних чи інших заходів з поліпшення санітарного стану лісів за результатами огляду санітарного стану лісової ділянки:

Насадження потребує

Інженер ОЗЛ
(посада)

П.М.
(підпис)

Погодний В.К.
(ініціали та прізвище)

В.В.

12

2021 року

ПОВІДОМЛЕННЯ
про появу ознак погіршення санітарного стану лісових насаджень

Житомирська область

(Автономна Республіка Крим, область)

ДП " Білокорівське ЛГ "

(найменування власника лісів, постійного лісокористувача)

Лісництво Замисловицьке урочище _____ осн. масив _____
Квартал № 58 виділ № 41 ділянка № _____ площа 1,2 га

Таксаційна характеристика насадження

Склад 70336n вік 44 років бонітет 1A середній діаметр 20 см,
середня висота 19 метрів, повнота 0,80, тип лісу гаДС, рельєф _____,
експозиція _____, ґрунт _____, підріст _____,
підлісок _____

Лісопатологічна характеристика насадження

Вид пошкодження насадження (лісова пожежа, буревій, снілолам, обледеніння, відмирання та всихання дерев, захаращеність, об'їдання шкідниками хвої (листя), наявність гусені, масовий літ метеликів, опадання хвої (листя), відлущення кори на стовбурах та інші ознаки не характерні для нормального стану дерев. коротг верхній

Ступінь пошкодження ураження: слабке
(поодинокі, слабке, середнє, сильне)

Вид розподілу, пошкодження дерев: поодинокий
(поодинокий, груповий, куртинний)

Обсяг ушкодженої деревини на 1 гектарі (окомірно) 25 кубічних метрів, у тому числі сухостійної 20 кубічних метрів

Ознаки погіршення стану лісових насаджень виявив:

Майстер лісу діляниці № 7 ММВ Посишвевський М.А.
(підпис) (ініціали та прізвище)
10 12 2021 року
Пом. лісничого Данил Данишеску А.А.
(підпис) (ініціали та прізвище)
10 12 2021 року

Висновки інженера відділу (сектору) охорони та захисту лісу державного лісогосподарського (лісомисливського) підприємства або представника державного спеціалізованого підприємства щодо необхідності здійснення лісозахисних чи інших заходів з поліпшення санітарного стану лісів за результатами огляду санітарного стану лісової ділянки:

Насадження потребує СРВ

Інженер ОЗЛ 14 ВН 2021 року
(посада) (підпис) (ініціали та прізвище)

ПОВІДОМЛЕННЯ

про появу ознак погіршення санітарного стану лісових насаджень

Житомирська область

(Автономна Республіка Крим, область)

ДП " Білорозовицьке ЛГ "

(найменування власника лісів, постійного лісокористувача)

Лісництво Замисловицьке урочище _____ осн. масив _____
Квартал № 58 виділ № 42 ділянка № _____ площа 0,66

Таксаційна характеристика насадження

Склад 8С32Бп+Д3 вік 66 років бонітет 1 середній діаметр 24 см,
середня висота 23 метрів, повнота 0,80, тип лісу А2ДС, рельєф _____,
експозиція _____, ґрунт _____, підріст _____,
підлісок _____

Лісопатологічна характеристика насадження

Вид пошкодження насадження (лісова пожежа, буревій, снілолам, обледеніння, відмирання та всихання дерев, захаращеність, об'їдання шкідниками хвої (листя), наявність гусені, масовий літ метеликів, опадання хвої (листя), відлущення кори на стовбурах та інші ознаки не характерні для нормального стану дерев. коротк. верхній

Ступінь пошкодження ураження: середнє
(поодинокі, слабке, середнє, сильне)

Вид розподілу, пошкодження дерев: груповий
(поодинокий, груповий, куртинний)

Обсяг ушкодженої деревини на 1 гектарі (окомірно) 50 кубічних метрів, у тому числі сухостійної 50 кубічних метрів

Ознаки погіршення стану лісових насаджень виявив:

Майстер лісу ділянки № 7 Міх
(підпис)

Васильченко М.А.
(ініціали та прізвище)

10 12 2021 року

Пом. лісничого Міх
(підпис)

Васильченко М.А.
(ініціали та прізвище)

10 12 2021 року

Висновки інженера відділу (сектору) охорони та захисту лісу державного лісогосподарського (лісомисливського) підприємства або представника державного спеціалізованого підприємства щодо необхідності здійснення лісозахисних чи інших заходів з поліпшення санітарного стану лісів за результатами огляду санітарного стану лісової ділянки:

Насадження потребує

Інженер ОЗЛ
(посада)

(підпис)

(ініціали та прізвище)

14

М

2021 року

ПОВІДОМЛЕННЯ
про появу ознак погіршення санітарного стану лісових насаджень

Житомирська область

(Автономна Республіка Крим, область)

ДП "Білокорівське ЛГ"

(найменування власника лісів, постійного лісокористувача)

Лісництво Замисловицьке урочище _____ осн. масив _____
Квартал № 65 виділ № 8 ділянка № _____ площа 0,8 га

Таксаційна характеристика насадження

Склад БСЗБп10с+Вел+Рс вік 66 років бонітет 1 середній діаметр 28 см,
середня висота 24 метрів, повнота 0,70, тип лісу БЗАСА, рельєф _____,
експозиція _____, ґрунт _____, підлісок _____

Лісопатологічна характеристика насадження

Вид пошкодження насадження (лісова пожежа, буревій, снілолам, обледеніння, відмирання та всихання дерев, захаращеність, об'їдання шкідниками хвої (листя), наявність гусені, масовий літ метеликів, опадання хвої (листя), відлущення кори на стовбурах та інші ознаки не характерні для нормального стану дерев. коротк. верхній

Ступінь пошкодження ураження: середнє
(поодинокі, слабке, середнє, сильне)

Вид розподілу, пошкодження дерев: груповий
(поодинокі, груповий, куртинний)

Обсяг ушкодженої деревини на 1 гектарі (окомірно) 40 кубічних метрів, у тому числі сухостійної 30 кубічних метрів

Ознаки погіршення стану лісових насаджень виявив:

Майстер лісу дільниці № 7 Михайло
(підпис)

Васильченко М. А.
(ініціали та прізвище)

10 12 2021 року

Пом. лісничого Олександр
(підпис)

Олександр А. А.
(ініціали та прізвище)

10 12 2021 року

Висновки інженера відділу (сектору) охорони та захисту лісу державного лісогосподарського (лісомисливського) підприємства або представника державного спеціалізованого підприємства щодо необхідності здійснення лісозахисних чи інших заходів з поліпшення санітарного стану лісів за результатами огляду санітарного стану лісової ділянки:

Насадження потребує

Інженер ОЗЛ
(посада)

В. А. В.
(підпис)

Тарасюк В. А.
(ініціали та прізвище)

14

14 2021 року

ПОВІДОМЛЕННЯ
про появу ознак погіршення санітарного стану лісових насаджень

Житомирська область

(Автономна Республіка Крим, область)

ДП " Білорозовицьке ЛГ "

(найменування власника лісів, постійного лісокористувача)

Лісництво Замисловицьке урочище _____ осн. масив _____
Квартал № 65 виділ № 20 ділянка № _____ площа 4,1 га

Таксаційна характеристика насаджень

Склад 90% бер вік 56 років бонітет 1 середній діаметр 22 см,
середня висота 20 метрів, повнота 0,90, тип лісу 43000, рельєф _____,
експозиція _____, ґрунт _____, підріст _____,
підлісок _____

Лісопатологічна характеристика насаджень

Вид пошкодження насаджень (лісова пожежа, буревій, снілолам, обледеніння, відмирання та всихання дерев, захаращеність, об'їдання шкідниками хвої (листя), наявність гусені, масовий літ метеликів, опадання хвої (листя), відлущення кори на стовбурах та інші ознаки не характерні для нормального стану дерев. коротк. верхній. початок пильних років.

Ступінь пошкодження ураження: середнє
(поодинокі, слабкі, середні, сильні)

Вид розподілу, пошкодження дерев: груповий
(поодинокі, групові, куртинні)

Обсяг ушкодженої деревини на 1 гектарі (окомірно) 65 кубічних метрів, у тому числі сухостійної 50 кубічних метрів

Ознаки погіршення стану лісових насаджень виявив:

Майстер лісу ділянки № 7 Міхал
(підпис)

Масишевський М.А.
(ініціали та прізвище)

10 12 2021 року
Пом. лісничого Міхал
(підпис)

Масишевський М.А.
(ініціали та прізвище)

10 12 2021 року

Висновки інженера відділу (сектору) охорони та захисту лісу державного лісогосподарського (лісомисливського) підприємства або представника державного спеціалізованого підприємства щодо необхідності здійснення лісозахисних чи інших заходів з поліпшення санітарного стану лісів за результатами огляду санітарного стану лісової ділянки:

Насадження потребує добр

Інженер ОЗЛ
(посада)

Міхал
(підпис)

Масишевський М.А.
(ініціали та прізвище)

14 12 2021 року

ПОВІДОМЛЕННЯ

про появу ознак погіршення санітарного стану лісових насаджень

Житомирська область

(Автономна Республіка Крим, область)

ДП "Білокоровицьке ЛГ"

(найменування власника лісів, постійного лісокористувача)

Лісництво Замисловицьке урочище осн. масив
Квартал № 67 виділ № 20 ділянка № _____ площа 0,4 га

Таксаційна характеристика насадження

Склад 70% (H) 20% (SO) 10% (B) вік 71 років бонітет 1 середній діаметр 36 см,
середня висота 24 метрів, повнота 0,60, тип лісу Б10С, рельєф _____,
експозиція _____, ґрунт _____, підріст _____,
підлісок _____

Лісопатологічна характеристика насадження

Вид пошкодження насадження (лісова пожежа, буревій, снілолам, обледеніння, відмирання та всихання дерев, захаращеність, об'їдання шкідниками хвої (листя), наявність гусені, масовий літ метеликів, опадання хвої (листя), відлущення кори на стовбурах та інші ознаки не характерні для нормального стану дерев. коротг вершинний

Ступінь пошкодження ураження: середнь
(поодинокі, слабке, середнє, сильне)

Вид розподілу, пошкодження дерев: куршиний
(поодинокі, груповий, куртинний)

Обсяг ушкодженої деревини на 1 гектарі (окоірно) 50 кубічних метрів, у тому числі сухостійної 45 кубічних метрів

Ознаки погіршення стану лісових насаджень виявив:

Майстер лісу дільниці № 8 [підпис]
(підпис)

Кевоїт В.І.
(ініціали та прізвище)

03.12 2021 року
Пом. лісничого [підпис]
(підпис)

Ошмакєва Ю.А.
(ініціали та прізвище)

03.12 2021 року

Висновки інженера відділу (сектору) охорони та захисту лісу державного лісогосподарського (лісомисливського) підприємства або представника державного спеціалізованого підприємства щодо необхідності здійснення лісозахисних чи інших заходів з поліпшення санітарного стану лісів за результатами огляду санітарного стану лісової ділянки:

Насадження потребує

Інженер ОЗЛ
(посада)

[підпис]
(підпис)

М. Горбань В.А.
(ініціали та прізвище)

6 11 2021 року

ПОВІДОМЛЕННЯ
про появу ознак погіршення санітарного стану лісових насаджень

Житомирська область
(Автономна Республіка Крим, область)

ДП «Білокорочицьке лісове господарство»
(найменування власника лісів, постійного лісокористувача)

Лісництво Озерянське урочище
квартал № 46 виділ № 33 ділянка № 2 площі 3,2 гектарів

Таксаційна характеристика насадження

Склад 6Сз2Длс2Бл вік 54 років, бонітет 1Б, середній діаметр 28 сантиметрів,
середня висота 25 метрів, повнота 0,7, тип лісу Б2Дс, рельєф ,
експозиція , ґрунт , підріст ,
підлісок

Лісопатологічна характеристика насадження

Вид пошкодження насадження (лісова пожежа, буревій, сніголам, обледеніння, відмирання та всихання дерев, захаращеність, об'їдання шкідниками хвої/листя, наявність гусені, масовий літ метеликів, опадання хвої/листя, відлущення кори на стовбурах та інші ознаки, не характерні для нормального стану дерев) пожежа минулих років.

Ступінь пошкодження, ураження: Сильне
(поодинокі, слабе, середні, сильні)

Вид розподілу пошкоджених дерев: Куртинний
(поодинокі, групові, куртинний)

Обсяг ушкодженої деревини на 1 гектарі (окоцірно) 60 куб. метрів, у тому числі сухостійної 50 куб. метрів

Ознаки погіршення стану лісових насаджень виявив:

М-лісу обх № 7
(посад)

(підпис)

Трокопенко В. А.
(підпис та прізвище)

09 12 2021 року

ком. л-го
(лісничий (помічник лісничого))

(підпис)

Терасименко І. Ю.
(підпис та прізвище)

09 12 2021 року

Висновок інженера відділу (сектору) охорони і захисту лісу державного лісгосподарського (лісомисливського) підприємства або представника державного спеціалізованого лісозахисного підприємства щодо необхідності здійснення лісозахисних чи інших заходів з поліпшення санітарного стану лісів за результатами огляду санітарного стану лісової ділянки:

Потребує Вибіркової вироби санітарної

інженер ОЗЛ
(посад)

(підпис)

Кушнір М. І.
(підпис та прізвище)

09 12 2021 року

ПОВІДОМЛЕННЯ
про появу ознак погіршення санітарного стану лісових насаджень

Житомирська область
(Автономна Республіка Крим, область)

ДП «Білокорочицьке лісове господарство»
(найменування власника лісів, постійного лісокористувача)

Лісництво Озерянське урочище
квартал № 46 виділ № 41 ділянка № 1 площі 0,5 гектарів

Таксаційна характеристика насадження

Склад 56% 3Бп 1Длс 1Дзв вік 52 років, бонітет 15, середній діаметр 26 сантиметрів,
середня висота 24 метрів, повнота 0,7, тип лісу С2 ГДС, рельєф
, експозиція , ґрунт , підріст ,
підлісок

Лісопатологічна характеристика насадження

Вид пошкодження насадження (лісова пожежа, буревій, сніголам, обледеніння, відмирання та всихання дерев, захаращеність, об'їдання шкідниками хвої/листя, наявність гусені, масовий літ метеликів, опадання хвої/листя, відлущення кори на стовбурах та інші ознаки, не характерні для нормального стану дерев) Короїд тилограф, величковий кокоід

Ступінь пошкодження, ураження: Сильне
(поодинокі, слабе, середні, сильне)

Вид розподілу пошкоджених дерев: Куртинний
(поодинокі, групові, куртинний)

Обсяг ушкодженої деревини на 1 гектарі (окомірно) 70 куб. метрів, у тому числі сухостійної 65 куб. метрів

Ознаки погіршення стану лісових насаджень виявив:

М-лісу обх № 7
(посада)

[Підпис]
(підпис)

Грокопенко В.А.
(підпис та прізвище)

09 12 202 1 року

п.м. 1-20
(лісничий (помічник лісничого))

[Підпис]
(підпис)

Герашинко І.Ю.
(підпис та прізвище)

09 12 202 1 року

Висновок інженера відділу (сектору) охорони і захисту лісу державного лісгосподарського (лісомисливського) підприємства або представника державного спеціалізованого лісозахисного підприємства щодо необхідності здійснення лісозахисних чи інших заходів з поліпшення санітарного стану лісів за результатами огляду санітарного стану лісової ділянки.

Потребує вибіркової рубки санітарної

інженер ОЗЛ
(посада)

[Підпис]
(підпис)

Кушнір М.І.
(підпис та прізвище)

09 12 202 1 року

ПОВІДОМЛЕННЯ
про появу ознак погіршення санітарного стану лісових насаджень

Житомирська область
(Автономна Республіка Крим, область)

ДП «Білокорочицьке лісове господарство»
(найменування власника лісів, постійного лісокористувача)

Лісництво Озерянське урочище
квартал № 51 виділ № 61 ділянка № _____ площі 0,9 гектарів

Таксаційна характеристика насадження

Склад 86 2 Бп вік 36 років, бонітет 16, середній діаметр 20 сантиметрів,
середня висота 18 метрів, повнота 0,8, тип лісу Б2 ДС, рельєф _____,
експозиція _____, ґрунт _____, підріст _____,
підлісок _____

Лісопатологічна характеристика насадження

Вид пошкодження насадження (лісова пожежа, буревій, сніголам, обледеніння, відмирання та всихання дерев, захаращеність, об'їдання шкідниками хвої/листя, наявність гусені, масовий літ метеликів, опадання хвої/листя, відлущення кори на стовбурах та інші ознаки, не характерні для нормального стану дерев) верхівковий короїд

Ступінь пошкодження, ураження: сильне
(поодинокі, слабке, середнє, сильне)

Вид розподілу пошкоджених дерев: куртинний
(поодинокі, груповий, куртинний)

Обсяг ушкодженої деревини на 1 гектарі (окомірно) 35 куб. метрів, у тому числі сухостійної 25 куб. метрів

Ознаки погіршення стану лісових насаджень виявив:

Ст. М-лісу обх № 8
(посада)

(підпис)

Білюк А.П.
(ініціали та прізвище)

26 11 202 1 року

ном. А-20

(лісничий/помічник лісничого)

(підпис)

Герашенко І.Ю.
(ініціали та прізвище)

26 11 202 1 року

Висновок інженера відділу (сектору) охорони і захисту лісу державного лісогосподарського (лісопромисловського) підприємства або представника державного спеціалізованого лісозахисного підприємства щодо необхідності здійснення лісозахисних чи інших заходів з поліпшення санітарного стану лісів за результатами огляду санітарного стану лісової ділянки:

Потребує вибіркової рубки санітарної

інженер ОЗЛ
(посада)

(підпис)

Кушнір М.І.
(ініціали та прізвище)

26 11 202 1 року

ПОВІДОМЛЕННЯ
про появу ознак погіршення санітарного стану лісових насаджень

Житомирська область
(Автономна Республіка Крим, область)

ДП «Білокорівське лісове господарство»
(найменування власника лісів, постійного лісокористувача)

Лісництво Озерянське урочище
квартал № 54 виділ № 12 ділянка № _____ площа 2,2 гектарів

Таксаційна характеристика насадження

Склад 96/15р . вік 71 років, бонітет 1 , середній діаметр 28 сантиметрів.
середня висота 25 метрів, повнота 0,7 , тип лісу В29С , рельєф _____
експозиція _____ , ґрунт _____ , підріст _____
підлісок _____

Лісопатологічна характеристика насадження

Вид пошкодження насадження (лісова пожежа, буревій, сніголам, обледеніння, відмирання та всихання дерев, захаращеність, об'їдання шкідниками хвої/листя, наявність гусені, масовий літ метеликів, опадання хвої/листя, відлущення кори на стовбурах та інші ознаки, не характерні для нормального стану дерев) верхівковий короїд

Ступінь пошкодження, ураження: сильне
(поодинокі, слабке, середнє, сильне)

Вид розподілу пошкоджених дерев: куртинний
(поодинокий, груповий, куртинний)

Обсяг ушкодженої деревини на 1 гектарі (окомірно) 20 куб. метрів, у тому числі сухостійної 15 куб. метрів

Ознаки погіршення стану лісових насаджень виявив:

М-лісу обх № 9
(посади)

(підпис)

Чирко В.М.
(ініціали та прізвище)

09 12 202 1 року

пом. л-го
(лісничий (помічник лісничого))

(підпис)

Терасименко І.Ю.
(ініціали та прізвище)

09 12 202 1 року

Висновок інженера відділу (сектору) охорони і захисту лісу державного лісогосподарського (лісомисливського) підприємства або представника державного спеціалізованого лісозахисного підприємства щодо необхідності здійснення лісозахисних чи інших заходів з поліпшення санітарного стану лісів за результатами огляду санітарного стану лісової ділянки.

Потребує вибіркової рубки санітарної

інженер ОЗЛ
(посади)

(підпис)

Кушнір М.І.
(ініціали та прізвище)

10 12 202 1 року

ПОВІДОМЛЕННЯ
про появу ознак погіршення санітарного стану лісових насаджень

Житомирська область
(Автономна Республіка Крим, область)

ДП «Білокорочицьке лісове господарство»
(найменування власника лісів, постійного лісокористувача)

Лісництво Озерянське урочище
квартал № 60 виділ № 24 ділянка № _____ площа 10 гектарів

Таксаційна характеристика насадження

Склад 86% Бк + 14% Дк вік 56 років, бонітет 1А, середній діаметр 30 сантиметрів,
середня висота 23 метрів, повнота 0,7, тип лісу ВЗДс, рельєф _____,
експозиція _____, ґрунт _____, підріст _____,
підлісок _____

Лісонатологічна характеристика насадження

Вид пошкодження насадження (лісова пожежа, буревій, сніголам, обледеніння, відмирання та всихання дерев, захаращеність, об'їдання шкідниками хвої/листя, наявність гусені, масовий діт метеликів, опадання хвої/листя, відлущення кори на стовбурах та інші ознаки, не характерні для нормального стану дерев) Коренева губка

Ступінь пошкодження, ураження:

(поодинокі, слабке, середнє, сильне)

Вид розподілу пошкоджених дерев:

(поодинокі, групові, куртинні)

Обсяг ушкодженої деревини на 1 гектарі (окомірно) 30 куб. метрів, у тому числі сухоствійної 25 куб. метрів

Ознаки погіршення стану лісових насаджень, впливів:

М-лісу обх № 5
(посада)

(підпис)

Синовець О. А.
(підпис та прізвище)

07 12 202 1 року

М.М. Л. 10
(підписний помічник пенсіонера)

(підпис)

Герасименко І. Ю.
(підпис та прізвище)

07 12 202 1 року

Висновок інженера відділу (сектору) охорони і захисту лісу державного лісгосподарського (лісомисливського) підприємства або представника державного спеціалізованого лісозахисного підприємства щодо необхідності здійснення лісозахисних чи інших заходів з поліпшення санітарного стану лісів за результатами огляду санітарного стану лісової ділянки:

Потребує

вибіркової рубки санітарної
інженер ОЗЛ
(посада)

(підпис)

Кушнір М. І.
(підпис та прізвище)

07 12 202 1 року

ПОВІДОМЛЕННЯ
про появу ознак погіршення санітарного стану лісових насаджень

Житомирська область
(Автономна Республіка Крим, область)

ДП «Білокоровицьке лісове господарство»
(найменування власника лісів, постійного лісокористувача)

Лісництво Озерянське урочище _____
квартал № 61 виділ № 8 ділянка № 1 площа 1,0 гектарів

Таксаційна характеристика насадження

Склад 86% Бк + 14% Дз вік 66 років, бонітет 1, середній діаметр 28 сантиметрів,
середня висота 21 метрів, повнота 0,6, тип лісу Б2 Дс, рельєф _____,
експозиція _____, ґрунт _____, підріст _____,
підлісок _____

Лісонатологічна характеристика насадження

Вид пошкодження насадження (лісова пожежа, буревій, сніголам, обледеніння, відмирання та всихання дерев, захаращеність, об'їдання шкідниками хвої/листя, наявність гусені, масовий літ метеликів, опадання хвої/листя, відлущення кори на стовбурах та інші ознаки, не характерні для нормального стану дерев) Верхівковий короїд

Ступінь пошкодження, ураження:

(поодинокі, слабке, середнє, сильне)

Вид розподілу пошкоджених дерев:

(поодинокий, груповий, куртинний)

Обсяг ушкодженої деревини на 1 гектарі (окомірно) 40 куб. метрів, у тому числі сухостійної 30 куб. метрів

Ознаки погіршення стану лісових насаджень виявив:

М-лісу обх № 4
(посада)

[підпис]
(підпис)

Штильов В.С.
(ініціали та прізвище)

06 12 2021 року

пол. Л-10
(лісничий (помічник лісничого))

[підпис]
(підпис)

Терасименко І.Ю.
(ініціали та прізвище)

06 12 2021 року

Висновок інженера відділу (сектору) охорони і захисту лісу державного лісогосподарського (лісомисливського) підприємства або представника державного спеціалізованого лісозахисного підприємства щодо необхідності здійснення лісозахисних чи інших заходів з поліпшення санітарного стану лісів за результатами огляду санітарного стану лісової ділянки:

Потребує вибіркової рубки санітарної

інженер ОЗЛ
(посада)

[підпис]
(підпис)

Кушнір М.І.
(ініціали та прізвище)

06 12 2021 року

ПОВІДОМЛЕННЯ
про появу ознак погіршення санітарного стану лісових насаджень

Житомирська область
(Автономна Республіка Крим, область)

ДП «Білокоровицьке лісове господарство»
(найменування власника лісів, постійного лісокористувача)

Лісництво Озерянське урочище _____
квартал № 61 виділ № 12 ділянка № _____ площа 0,4 гектарів

Таксаційна характеристика насадження

Склад 1063 вік 57 років, бонітет 1, середній діаметр 26 сантиметрів,
середня висота 20 метрів, повнота 0,8, тип лісу в2 ДС, рельєф _____,
скенозція _____, ґрунт _____, підріст _____,
підлісок _____

Лісопатологічна характеристика насадження

Вид пошкодження насадження (лісова пожежа, буревій, сніголам, обледеніння, відмирання та всихання дерев, захаращеність, об'їдання шкідниками хвої/листя, наявність гусени, масовий літ метеликів, опадання хвої/листя, відлущення кори на стовбурах та інші ознаки, не характерні для нормального стану дерев) Верхівкової короїд

Ступінь пошкодження, ураження: _____
(пошкоджене, слабе, середнє, сильне)

Вид розподілу пошкоджених дерев: _____
(поодинокий, груповий, куртинний)

Обсяг ушкодженої деревини на 1 гектарі (окомірно) 40 куб. метрів, у тому числі сухостійної 30 куб. метрів

Ознаки погіршення стану лісових насаджень виявив:

М-лісу обх № <u>4</u> (посада)	<u>м.п.</u> (підпис)	<u>Митков В.С.</u> (підпис та прізвище)
<u>06</u> <u>12</u> 202 <u>1</u> року		
<u>пом. 1-20</u> (лісничий (помічник лісничого))	<u>Василь</u> (підпис)	<u>Герасименко І.Ю.</u> (підпис та прізвище)
<u>06</u> <u>12</u> 202 <u>1</u> року		

Висновок інженера відділу (сектору) охорони і захисту лісу державного лісгосподарського (лісомисливського) підприємства або представника державного спеціалізованого лісозахисного підприємства щодо необхідності здійснення лісозахисних чи інших заходів з поліпшення санітарного стану лісів за результатами огляду санітарного стану лісової ділянки:

Потребує санітарної рубки вибіркової
інженер ОЗЛ _____
(посада) _____
06 12 202 1 року

ПОВІДОМЛЕННЯ
про появу ознак погіршення санітарного стану лісових насаджень

Житомирська область
(Автономна Республіка Крим, область)

ДП «Білокоровицьке лісове господарство»
(найменування власника лісів, постійного лісокористувача)

Лісництво Озерянське урочище
квартал № 62 виділ № 7 ділянка № _____ площа 1,9 гектарів

Таксаційна характеристика насадження

Склад 10Бзк+Бп, вік 56 років, бонітет 1А, середній діаметр 28 сантиметрів,
середня висота 24 метрів, повнота 0,7, тип лісу Б2 ДС, рельєф _____,
експозиція _____, ґрунт _____, підріст _____,
підлісок _____

Лісопатологічна характеристика насадження

Вид пошкодження насадження (лісова пожежа, буревій, сніголам, обледеніння, відмирання та всихання дерев, захаращеність, об'їдання шкідниками хвої/листя, наявність гусені, масовий літ метеликів, опадання хвої/листя, відлущення кори на стовбурах та інші ознаки, не характерні для нормального стану дерев) Коренева гудка

Ступінь пошкодження, ураження: _____
(поодинокі, слабе, середнє, сильне) Середня

Вид розподілу пошкоджених дерев: _____
(поодинокі, груповий, куртинний) куртинний

Обсяг ушкодженої деревини на 1 гектарі (окомірно) 40 куб. метрів, у тому числі сухостійної 35 куб. метрів

Ознаки погіршення стану лісових насаджень виявив:

М-лісу обх № 10 _____
(посада) (підпис) (ініціали та прізвище)
29 11 202 1 року
рош. 1-20 _____
(лісничий (помічник лісничого)) (підпис) (ініціали та прізвище)
29 11 202 1 року
_____ (підпис) (ініціали та прізвище)
Терасименко В.І.
(ініціали та прізвище)
Терасименко І.Ю.
(ініціали та прізвище)

Висновок інженера відділу (сектору) охорони і захисту лісу державного лісогосподарського (лісомисливського) підприємства або представника державного спеціалізованого лісозахисного підприємства щодо необхідності здійснення лісозахисних чи інших заходів з поліпшення санітарного стану лісів за результатами огляду санітарного стану лісової ділянки:

Потребує вибіркової рубки санітарної
інженер ОЗЛ _____
(посада) (підпис) (ініціали та прізвище)
29 11 202 1 року

ПОВІДОМЛЕННЯ
про появу ознак погіршення санітарного стану лісових насаджень

Житомирська область
(Автономна Республіка Крим, область)

ДП «Білокоровицьке лісове господарство»
(найменування власника лісів, постійного лісокористувача)

Лісництво Озерянське урочище _____
квартал № 62 виділ № 15 ділянка № _____ площа 2.6 гектарів

Таксаційна характеристика насадження

Склад 4С4Бн 2Дз, вік 66 років, бонітет 2, середній діаметр 28 сантиметрів,
середня висота 20 метрів, повнота 0,6, тип лісу В2Дс, рельєф _____,
експозиція _____, ґрунт _____, підріст _____,
підлісок _____

Лісопатологічна характеристика насадження

Вид пошкодження насадження (лісова пожежа, буревій, сніголам, обледеніння, відмирання та всихання дерев, захаращеність, об'їдання шкідниками хвої/листя, наявність гусені, масовий ліг метеликів, опадання хвої/листя, відлущення кори на стовбурах та інші ознаки, не характерні для нормального стану дерев) Верхівковий короїд

Ступінь пошкодження, ураження: сильна
(поодинокі, слабка, середня, сильна)

Вид розподілу пошкоджених дерев: скупий
(поодинокі, груповий, куртинний)

Обсяг ушкодженої деревини на 1 гектарі (окомірно) 20 куб. метрів, у тому числі сухостійної 15 куб. метрів

Ознаки погіршення стану лісових насаджень виявив:

М-лісу обх № 10 Гієл Тямошенко В.І.
(посада) (підпис) (ініціали та прізвище)
29 11 2021 року
ром. л-ко Гієл Терасищенко І.Ю.
(лісничий (помічник лісничого)) (підпис) (ініціали та прізвище)
29 11 2021 року

Висновок інженера відділу (сектору) охорони і захисту лісу державного лісгосподарського (лісомисливського) підприємства або представника державного спеціалізованого лісозахисного підприємства щодо необхідності здійснення лісозахисних чи інших заходів з поліпшення санітарного стану лісів за результатами огляду санітарного стану лісової ділянки:

Потребує вибіркової рубки санітарної
інженер ОЗЛ Кушнір М.І.
(посада) (підпис) (ініціали та прізвище)
29 11 2021 року

ПОВІДОМЛЕННЯ
про появу ознак погіршення санітарного стану лісових насаджень

Містатурська область
(Автономна Республіка Крим, область)

Ф.П. Білошаровича 115
(власник лісів, постійний лісокористувач)

лісництво Радозельське, квартал 10, виділ 49, площа 31 га

Таксаційна характеристика насадження

склад 95% 164, вік 15 р., бонітет 1, середній діаметр 28 см.
середня висота 26 м, повнота 94.

тип лісу БЗДС, рельєф м.гірний, експозиція _____

грунт _____, підріст _____, підлісок _____

Лісопатологічна характеристика

Вид пошкодження насадження (лісова пожежа, буревій, сніголам, обледеніння, відмирання та
всихання дерев, захаращеність, об'їдання шкідниками хвої/листя, наявність гусениць, масовий
літ метеликів, опадання хвої/листя, відлущення кори на стовбурах та інші ознаки, нехарактерні
для нормального стану дерев) Верхівний шкідник

Ступінь пошкодження, ураження: поодинокі, слабке, середнє, сильне (необхідне підкреслити)

Вид розподілу пошкоджених дерев: поодинокий, груповий, куртинний (необхідне підкреслити)

Обсяг ушкодженої деревини (окомірно), м³/га 40, у тому числі сухостійної 30

Ознаки погіршення стану лісових насаджень виявив:

Майстер м.п.
(посада)

В.В.
(підпис)

Різдченко О.В.
(ініціали, прізвище)

«03» 12 2021 року

М.П.
(лісничий (помічник лісничого))

А.В.
(підпис)

Горіла Ю.П.
(ініціали, прізвище)

«06» 12 2021 року

Висновок

інженера відділу (сектору) охорони і захисту лісу державного лісогосподарського
(лісомисливського) підприємства або представника державного спеціалізованого лісозахисного
підприємства щодо необхідності проведення лісозахисних чи санітарно-оздоровчих заходів за
результатами огляду санітарного стану лісової ділянки

Насадження потребує санітарної рубки вибіркової у 2022 році

М.П.
(посада)

А.В.
(підпис)

М.П. А.В.
(ініціали, прізвище)

«09» 12 2021 року

ПОВІДОМЛЕННЯ
про появу ознак погіршення санітарного стану лісових насаджень

Автономна область
(Автономна Республіка Крим, область)

ФГ "Білоярський ЛП"
(власник лісів, постійний лісокористувач)

лісництво Радівське, квартал 19, виділ 49, площа 10 га

Таксаційна характеристика насадження

склад БСЗБ + Б_п + Я_п + В_п, вік 65 р., бонітет 14, середній діаметр 32 см.
середня висота 27 м, повнота 08.

тип лісу СЗГДС, рельєф підгірний, експозиція _____

грунт _____, підріст _____, підлісок _____

Лісопатологічна характеристика

Вид пошкодження насадження (лісова пожежа, буревій, сніголам, обледеніння, відмирання та
всихання дерев, захаращеність, об'їдання шкідниками хвої/листя, наявність гусениць, масовий
літ метеликів, опадання хвої/листя, відлущення кори на стовбурах та інші ознаки, нехарактерні
для нормального стану дерев) березнявий наліт

Ступінь пошкодження, ураження: поодинокі, слабе, середнє, сильне (необхідне підкреслити)

Вид розподілу пошкоджених дерев: поодинокий, груповий, куртинний (необхідне підкреслити)

Обсяг ушкодженої деревини (окомірно), м³/га 35, у тому числі сухостійної 25

Ознаки погіршення стану лісових насаджень виявив:

майстер лісу
(посада)

[підпис]
(підпис)

Роденко В.В.
(ініціали, прізвище)

«01» 12 2021 року

лісничий
(лісничий (помічник лісничого))

[підпис]
(підпис)

Гергало Ю.П.
(ініціали, прізвище)

«03» 12 2021 року

Висновок

інженера відділу (сектору) охорони і захисту лісу державного лісгосподарського
(лісомисливського) підприємства або представника державного спеціалізованого лісозахисного
підприємства щодо необхідності проведення лісозахисних чи санітарно-оздоровчих заходів за
результатами огляду санітарного стану лісової ділянки

Насадження потребує санітарної рубки відірвати у 2022м.

інженер 034
(посада)

[підпис]
(підпис)

Модриць В.К.
(ініціали, прізвище)

«06» 12 2021 року

ПОВІДОМЛЕННЯ
про появу ознак погіршення санітарного стану лісових насаджень

Автономна область
(Автономна Республіка Крим, область)

БД "Білогородське лісгосп"
(власник лісів, постійний лісокористувач)

лісництво Радошівське, квартал 20, виділ 27,1, площа 30 га

Таксаційна характеристика насадження

склад ДС + Бп, вік 70 р., бонітет 14, середній діаметр 30 см.
середня висота 26 м, повнота 92.

тип лісу В3 ФСО, рельєф підгірний, експозиція _____

грунт _____, підріст _____, підлісок _____

Лісопатологічна характеристика

Вид пошкодження насадження (лісова пожежа, буревій, сніголам, обледеніння, відмирання та
всихання дерев, захаращеність, об'їдання шкідниками хвої/листя, наявність гусениць, масовий
літ метеликів, опадання хвої/листя, відлущення кори на стовбурах та інші ознаки, нехарактерні
для нормального стану дерев) Верхня частина корони

Ступінь пошкодження, ураження: поодинокі, слабке, середнє, сильне (необхідне підкреслити)

Вид розподілу пошкоджених дерев: поодинокі, груповий, куртинний (необхідне підкреслити)

Обсяг ушкодженої деревини (окомірно), м³/га 35, у тому числі сухостійної 30

Ознаки погіршення стану лісових насаджень виявив:

Майстер лісу
(посада)

(підпис)

Крутий В.В.
(ініціали, прізвище)

«02» 12 2021 року

Місний
(лісничий (помічник лісничого))

(підпис)

Герасюк Ю.П.
(ініціали, прізвище)

«06» 12 2021 року

Висновок

інженера відділу (сектору) охорони і захисту лісу державного лісгосподарського
(лісомисливського) підприємства або представника державного спеціалізованого лісозахисного
підприємства щодо необхідності проведення лісозахисних чи санітарно-оздоровчих заходів за
результатами огляду санітарного стану лісової ділянки

Насадження потребує санітарної рубки відгінної у соснах.

Лис. 084
(посада)

(підпис)

Погодаєв Р.К.
(ініціали, прізвище)

«08» 12 2021 року

ПОВІДОМЛЕННЯ
про появу ознак погіршення санітарного стану лісових насаджень

Автономна Республіка Крим, область
(Автономна Республіка Крим, область)

ДП "Вікторівське ЛП"
(власник лісів, постійний лісокористувач)

лісництво Радошівське, квартал 23, виділ 24/1, площа 93 га

Таксаційна характеристика насадження

склад 10С3, вік 11 р., бонітет 2, середній діаметр 28 см.
середня висота 21 м., повнота 07.
тип лісу Р3ВС, рельєф хвилястий, експозиція _____
грунт _____, підріст _____, підлісок _____

Лісопатологічна характеристика

Вид пошкодження насадження (лісова пожежа, буревій, сніголам, обледеніння, відмирання та
всихання дерев, захаращеність, об'їдання шкідниками хвої/листя, наявність гусениць, масовий
літ метеликів, опадання хвої/листя, відлущення кори на стовбурах та інші ознаки, нехарактерні
для нормального стану дерев) Велика порода

Ступінь пошкодження, ураження: поодинокі, слабке, середнє, сильне (необхідне підкреслити)

Вид розподілу пошкоджених дерев: поодинокий, груповий, куртинний (необхідне підкреслити)

Обсяг ушкодженої деревини (окомірно), м³/га 40, у тому числі сухостійної 30

Ознаки погіршення стану лісових насаджень виявив:

С. Майстер
(посада)

Круж
(підпис)

Кравченко В.Б.
(ініціали, прізвище)

« 02 » 12 2024 року

Місний
(лісничий (помічник лісничого))

Сай
(підпис)

Герман Ю.Ф.
(ініціали, прізвище)

« 06 » 12 2024 року

Висновок

інженера відділу (сектору) охорони і захисту лісу державного лісгосподарського
(лісомисливського) підприємства або представника державного спеціалізованого лісозахисного
підприємства щодо необхідності проведення лісозахисних чи санітарно-оздоровчих заходів за
результатами огляду санітарного стану лісової ділянки

Насадження підлягає санітарній рубці влітку 2025 року.

Гітлер О.З.
(посада)

(підпис)

Насітний В.К.
(ініціали, прізвище)

« 10 » 12 2024 року

ПОВІДОМЛЕННЯ
про появу ознак погіршення санітарного стану лісових насаджень

Автономна область
(Автономна Республіка Крим, область)

ФГ «Біловодське ЛП»
(власник лісів, постійний лісокористувач)

лісництво Радошівське, квартал 23, виділ 25, площа 95 га

Таксаційна характеристика насадження

склад 6С32Ф32Бн, вік 85 р., бонітет 1, середній діаметр 36 см.
середня висота 25 м, повнота 96.

тип лісу В3 РС, рельєф п'яклинний, експозиція _____

грунт _____, підріст _____, підлісок _____

Лісопатологічна характеристика

Вид пошкодження насадження (лісова пожежа, буревій, сніголам, обледеніння, відмирання та
всихання дерев, захаращеність, об'їдання шкідниками хвої/листя, наявність гусениць, масовий
літ метеликів, опадання хвої/листя, відлущення кори на стовбурах та інші ознаки, нехарактерні
для нормального стану дерев) верхня частина кори

Ступінь пошкодження, ураження: поодинокі, слабке, середнє, сильне (необхідне підкреслити)

Вид розподілу пошкоджених дерев: поодинокий, груповий, куртинний (необхідне підкреслити)

Обсяг ушкодженої деревини (окомірно), м³/га 30, у тому числі сухостійної 20

Ознаки погіршення стану лісових насаджень виявив:

А. Майор м.у.
(посада)

Криш
(підпис)

Козленко В.Б.
(ініціали, прізвище)

« 02 » 12 2024 року

м.с.м.м.
(лісничий (помічник лісничого))

Сарф
(підпис)

Гурганов Ю.П.
(ініціали, прізвище)

« 06 » 12 2024 року

Висновок

інженера відділу (сектору) охорони і захисту лісу державного лісгосподарського
(лісомисливського) підприємства або представника державного спеціалізованого лісозахисного
підприємства щодо необхідності проведення лісозахисних чи санітарно-оздоровчих заходів за
результатами огляду санітарного стану лісової ділянки

Насадження потребують санітарної рубки вибіркової у 2024 році.

І. Князь
(посада)

Криш
(підпис)

Козленко В.Б.
(ініціали, прізвище)

« 10 » 12 2024 року

ПОВІДОМЛЕННЯ
про появу ознак погіршення санітарного стану лісових насаджень

Кіатмирська область

(Автономна Республіка Крим, область)

ФГ «Біловодське ЛП»

(власник лісів, постійний лісокористувач)

лісництво Родозівське, квартал 32, виділ 22, площа 37 га

Таксаційна характеристика насадження

склад 66%/71/25-15%/40% вік 71 р., бонітет 7, середній діаметр 28 см.
середня висота 25 м, повнота 97.

тип лісу В₃ ВСА, рельєф рівнинний, експозиція _____
грунт _____, підріст _____, підлісок _____

Лісопатологічна характеристика

Вид пошкодження насадження (лісова пожежа, буревій, сніголам, обледеніння, відмирання та всихання дерев, захаращеність, об'їдання шкідниками хвої/листя, наявність гусениць, масовий літ метеликів, опадання хвої/листя, відлущення кори на стовбурах та інші ознаки, нехарактерні для нормального стану дерев) Вітровал, бурелом

Ступінь пошкодження, ураження: поодинокі, слабке, середнє, сильне (необхідне підкреслити)

Вид розподілу пошкоджених дерев: поодинокий, груповий, куртинний (необхідне підкреслити)

Обсяг ушкодженої деревини (окомірно), м³/га 40, у тому числі сухостійної 30

Ознаки погіршення стану лісових насаджень виявив:

майстор м.у.
(посада)

(підпис)

Редько В.В.

(ініціали, прізвище)

«01» 12 2021 року

м.інженер
(лісничий (помічник лісничого))

(підпис)

Гергаш Ю.Ф.

(ініціали, прізвище)

«03» 12 2021 року

Висновок

інженера відділу (сектору) охорони і захисту лісу державного лісгосподарського (лісомисливського) підприємства або представника державного спеціалізованого лісозахисного підприємства щодо необхідності проведення лісозахисних чи санітарно-оздоровчих заходів за результатами огляду санітарного стану лісової ділянки

Насадження потребує санітарної рубки згідно з 2022 роком.

Іван О.З.

(посада)

(підпис)

Погодіна С.В.А.

(ініціали, прізвище)

«06» 12 2021 року

ПОВІДОМЛЕННЯ
про появу ознак погіршення санітарного стану лісових насаджень

Дніпропетровська область
(Автономна Республіка Крим, область)

В.П. Білоярська
(власник лісів, постійний лісокористувач)

лісництво Радівське, квартал 44, виділ 7, площа 13 га

Таксаційна характеристика насадження

склад 10С3 + бп, вік 77 р., бонітет 1, середній діаметр 26 см.
середня висота 24 м, повнота 97.
тип лісу В28С, рельєф підгірний, експозиція _____
грунт _____, підріст _____, підлісок _____

Лісопатологічна характеристика

Вид пошкодження насадження (лісова пожежа, буревій, сніголам, обледеніння, відмирання та висихання дерев, захаращеність, об'їдання шкідниками хвої/листя, наявність гусениць, масовий літ метеликів, опадання хвої/листя, відлущення кори на стовбурах та інші ознаки, нехарактерні для нормального стану дерев) березнявий шкідник

Ступінь пошкодження, ураження: поодинокі, слабке, середнє, сильне (необхідне підкреслити)

Вид розподілу пошкоджених дерев: поодинокий, груповий, куртинний (необхідне підкреслити)

Обсяг ушкодженої деревини (окомірно), м³/га 35, у тому числі сухостійної 30

Ознаки погіршення стану лісових насаджень виявив:

майстер лісу
(посада)

(підпис)

Редко П.В.
(ініціали, прізвище)

«06» 12 2021 року

лісничий
(лісничий (помічник лісничого))

(підпис)

Герман Ю.Ф.
(ініціали, прізвище)

«08» 12 2021 року

Висновок

інженера відділу (сектору) охорони і захисту лісу державного лісгосподарського (лісомисливського) підприємства або представника державного спеціалізованого лісозахисного підприємства щодо необхідності проведення лісозахисних чи санітарно-оздоровчих заходів за результатами огляду санітарного стану лісової ділянки
Насадження потребує санітарної рубки вибіркової у 2022 році

інспектор
(посада)

(підпис)

Маслій В.Р.
(ініціали, прізвище)

«10» 12 2021 року

ПОВІДОМЛЕННЯ
про появу ознак погіршення санітарного стану лісових насаджень

Автономна Республіка Крим, область
(Автономна Республіка Крим, область)

ФГ "Білогородське КДЛ"
(власник лісів, постійний лісокористувач)

лісництво Радомисльське, квартал 44, виділ 20, площа 0,5 га

Таксаційна характеристика насадження

склад 10С3+64+Ялі, вік 77 р., бонітет 1, середній діаметр 22 см.
середня висота 22 м, повнота 08.
тип лісу В3 ЯС, рельєф підгірний, експозиція _____
грунт _____, підріст _____, підлісок _____

Лісопатологічна характеристика

Вид пошкодження насадження (лісова пожежа, буревій, сніголам, обледеніння, відмирання та
всихання дерев, захаращеність, об'їдання шкідниками хвої/листя, наявність гусениць, масовий
літ метеликів, опадання хвої/листя, відлущення кори на стовбурах та інші ознаки, нехарактерні
для нормального стану дерев) Верх. зубчастий наїд.

Ступінь пошкодження, ураження: поодинокі, слабке, середнє, сильне (необхідне підкреслити)

Вид розподілу пошкоджених дерев: поодинокий, груповий, куртинний (необхідне підкреслити)

Обсяг ушкодженої деревини (окомірно), м³/га 30, у тому числі сухостійної 25

Ознаки погіршення стану лісових насаджень виявив:

Майстер лісу
(посада)

(підпис)

"06"

12

2024 року

Родіон П. В.
(ініціали, прізвище)

М. С. М.
(лісничий (помічник лісничого))

(підпис)

Герман Ю. Р.
(ініціали, прізвище)

"08" 12 2024 року

Висновок

інженера відділу (сектору) охорони і захисту лісу державного лісгосподарського
(лісомисливського) підприємства або представника державного спеціалізованого лісозахисного
підприємства щодо необхідності проведення лісозахисних чи санітарно-оздоровчих заходів за
результатами огляду санітарного стану лісової ділянки
Насадження потребує санітарної рубки відривної у зв'язку

М. О. З.
(посада)

(підпис)

Погорілий А. Р.
(ініціали, прізвище)

"10"

12

2024 року

ПОВІДОМЛЕННЯ
про появу ознак погіршення санітарного стану лісових насаджень

Сімферопольська область
(Автономна Республіка Крим, область)

ФГ «Біокоордінатор»
(власник лісів, постійний лісокористувач)

лісництво Радівське, квартал 48, виділ 40, площа 18 га

Таксаційна характеристика насадження

склад ДС, вік 70 р., бонітет 1, середній діаметр 28 см.
середня висота 24 м, повнота 97.
тип лісу В3 ДСА, рельєф рівнинний, експозиція _____,
грунт _____, підріст _____, підлісок _____

Лісопатологічна характеристика

Вид пошкодження насадження (лісова пожежа, буревій, сніголам, обледеніння, відмирання та
всихання дерев, захаращеність, об'їдання шкідниками хвої/листя, наявність гусениць, масовий
літ метеликів, опадання хвої/листя, відлущення кори на стовбурах та інші ознаки, нехарактерні
для нормального стану дерев) Вегетативний період

Ступінь пошкодження, ураження: поодинокі, слабке, середнє, сильне (необхідне підкреслити)

Вид розподілу пошкоджених дерев: поодинокий, груповий, куртинний (необхідне підкреслити)

Обсяг ушкодженої деревини (окомірно), м³/га 30, у тому числі сухостійної 20

Ознаки погіршення стану лісових насаджень виявили:

С. Майсєр І.І.
(посада)

(підпис)

Навченко О.А.
(ініціали, прізвище)

«07» 12 2024 року

Космачук
(лісничий (помічник лісничого))

(підпис)

Герман Ю.Р.
(ініціали, прізвище)

«09» 12 2024 року

Висновок
інженера відділу (сектору) охорони і захисту лісу державного лісгосподарського
(лісомисливського) підприємства або представника державного спеціалізованого лісозахисного
підприємства щодо необхідності проведення лісозахисних чи санітарно-оздоровчих заходів за
результатами огляду санітарного стану лісової ділянки

Насадження потребує санітарної рубки вибіркової у вигляді

інженер О.З.А.
(посада)

(підпис)

Космачук В.К.
(ініціали, прізвище)

«13» 12 2024 року

ПОВІДОМЛЕННЯ
про появу ознак погіршення санітарного стану лісових насаджень

Автономна Республіка Крим, область
(Автономна Республіка Крим, область)

Ф.П. Біляшівський
(власник лісів, постійний лісокористувач)

лісництво Радовелинське, квартал 54, виділ 10, площа 0,5 га

Таксаційна характеристика насаджень

склад Бб, Іб, Іл, Іс, вік 71 р., бонітет 2, середній діаметр 28 см.
середня висота 24 м, повнота 06.
тип лісу С3 ВСА, рельєф п'янистий, експозиція _____
грунт _____, підріст _____, підлісок _____

Лісопатологічна характеристика

Вид пошкодження насаджень (лісова пожежа, буревій, сніголам, обледеніння, відмирання та
всихання дерев, захаращеність, об'їдання шкідниками хвої/листя, наявність гусениць, масовий
літ метеликів, опадання хвої/листя, відлущення кори на стовбурах та інші ознаки, нехарактерні
для нормального стану дерев) вітровал, бурелом

Ступінь пошкодження, ураження: поодинокі, слабке, середнє, сильне (необхідне підкреслити)

Вид розподілу пошкоджених дерев: поодинокий, груповий, куртинний (необхідне підкреслити)

Обсяг ушкодженої деревини (окомірно), м³/га 20, у тому числі сухостійної 15

Ознаки погіршення стану лісових насаджень виявив

майстер лісу
(посада)

[підпис]
(підпис)

Кучин П.В.
(ініціали, прізвище)

«02» 11 2021 року

лісничий
(лісничий (помічник лісничого))

[підпис]
(підпис)

Григор'єв Ю.П.
(ініціали, прізвище)

«04» 11 2021 року

Висновок

інженера відділу (сектору) охорони і захисту лісу державного лісгосподарського
(лісомисливського) підприємства або представника державного спеціалізованого лісозахисного
підприємства щодо необхідності проведення лісозахисних чи санітарно-оздоровчих заходів з
результатами огляду санітарного стану лісової ділянки

Насаджень підлягає санітарній рубці вибіркової у 2022 році.

інженер 031
(посада)

[підпис]
(підпис)

Поліщук В.Р.
(ініціали, прізвище)

«08» 11 2021 року

ПОВІДОМЛЕННЯ
про появу ознак погіршення санітарного стану лісових насаджень

Автономна Республіка Крим, область
(Автономна Республіка Крим, область)

ФН Білогірського лісництва
(власник лісів, постійний лісокористувач)

лісництво Радошівське, квартал 54, виділ 13, площа 18 га

Таксаційна характеристика насадження

склад Ібн 2Вл 1Ф, вік 60 р., бонітет 2, середній діаметр 24 см.
середня висота 22 м, повнота 92

тип лісу СЗГД, рельєф рівнинний, експозиція _____
грунт _____, підріст _____, підлісок _____

Лісопатологічна характеристика

Вид пошкодження насадження (лісова пожежа, буревій, сніголам, обледеніння, відмирання та
всихання дерев, захаращеність, об'їдання шкідниками хвої/листя, наявність гусениць, масовий
літ метеликів, опадання хвої/листя, відлущення кори на стовбурах та інші ознаки, нехарактерні
для нормального стану дерев) вигорів

Ступінь пошкодження, ураження: поодинокі, слабе, середнє, сильне (необхідне підкреслити)

Вид розподілу пошкоджених дерев: поодинокий, груповий, куртинний (необхідне підкреслити)

Обсяг ушкодженої деревини (окомірно), м³/га 20, у тому числі сухостійної 15

Ознаки погіршення стану лісових насаджень виявив
Майстер лісу (посада) _____ (підпис)

Куртук Р.К.
(ініціали, прізвище)

«02» 11 2021 року

М.Савченко
(лісничий (помічник лісничого))

Савченко
(підпис)

Герганд О.Р.
(ініціали, прізвище)

«02» 11 2021 року

Висновок

інженера відділу (сектору) охорони і захисту лісу державного лісгосподарського
(лісомисливського) підприємства або представника державного спеціалізованого лісозахисного
підприємства щодо необхідності проведення лісозахисних чи санітарно-оздоровчих заходів з
результатами огляду санітарного стану лісової ділянки

Насадження погіршені санітарно ФН Білогірського лісництва у 2022 році

Майстер лісу (посада)

Майстер лісу
(підпис)

Майстер лісу
(ініціали, прізвище)

«08» 11 2021 року

ПОВІДОМЛЕННЯ
про появу ознак погіршення санітарного стану лісових насаджень

Житомирське обласне управління лісового та мисливського господарства

ДП «Білокоровицьке лісове господарство»

Лісництво Зубківцьке урочище _____
квартал № 6 виділ № 3 ділянка № _____ площа 3,7 гектарів

Таксаційна характеристика насадження

Склад 10С3, вік 61 років, бонітет 1А, середній діаметр 24 сантиметрів,
середня висота 23 метрів, повнота 0,7, тип лісу А2С, рельєф _____,
експозиція _____, ґрунт _____, підлісок _____

Лісопатологічна характеристика насадження

Вид пошкодження насадження (лісова пожежа, буревій, сніголам, обледеніння, відмирання та всихання дерев, захаращеність, об'їдання шкідниками хвої/листя, наявність гусені, масовий літ метеликів, опадання хвої/листя, відлущення кори на стовбурах та інші ознаки, не характерні для нормального стану дерев) верхівковий короїд

Ступінь пошкодження, ураження: середня
(поодинокі, слабкі, середні, сильні)

Вид розподілу пошкоджених дерев: груповий
(поодинокі, груповий, куртинний)

Обсяг ушкодженої деревини на 1 гектарі (окомірно) 25 куб. метрів, у тому числі сухостійної 20 куб. метрів

Ознаки погіршення стану лісових насаджень виявив:

М/лісу ПЗД Павленко О.В.
(посада) (підпис) (ініціали та прізвище)

12. 11 2021 року

ЛОМ А-20 Гайденя В. А.
(лісничий (помічник лісничого) (підпис) (ініціали та прізвище)

12. 11 2021 року

Висновок інженера відділу (сектору) охорони і захисту лісу державного лісгосподарського (лісомисливського) підприємства або представника державного спеціалізованого лісозахисного підприємства щодо необхідності здійснення лісозахисних чи інших заходів з поліпшення санітарного стану лісів за результатами огляду санітарного стану лісової ділянки:

Насадження потребує СРВ
ІНН ОЗЛ Позорілий В.К.
(посада) (підпис) (ініціали та прізвище)

14 XII 2021 року

ПОВІДОМЛЕННЯ
про появу ознак погіршення санітарного стану лісових насаджень

Житомирське обласне управління лісового та мисливського господарства

ДП «Білокоровицьке лісове господарство»

Лісництво Зубківська урочище _____
квартал № 15 виділ № 7 ділянка № _____ площа 1,5 гектарів

Таксаційна характеристика насадження

Склад 10С₃ + 6П вік 71 років, бонітет 1, середній діаметр 28 сантиметрів,
середня висота 25 метрів, повнота 0,7, тип лісу В₂Дс, рельєф _____,
експозиція _____, ґрунт _____, підріст _____,
підлісок _____

Лісопатологічна характеристика насадження

Вид пошкодження насадження (лісова пожежа, буревій, сніголам, обледеніння, відмирання та всихання дерев, захаращеність, об'їдання шкідниками хвої/листя, наявність гусені, масовий літ метеликів, опадання хвої/листя, відлущення кори на стовбурах та інші ознаки, не характерні для нормального стану дерев) вершнєвий короїз

Ступінь пошкодження, ураження: сильне
(поодинокі, слабке, середнє, сильне)

Вид розподілу пошкоджених дерев: груповий
(поодинокі, груповий, куртинний)

Обсяг ушкодженої деревини на 1 гектарі (окомірно) 40 куб. метрів, у тому числі сухостійної 30 куб. метрів

Ознаки погіршення стану лісових насаджень виявив:

М/лісу Ю Торрикін Юр.В.
(посада) (підпис) (ініціали та прізвище)

12. 11 20 21 року

пом. л-го Б Тайченко В. А.
(лісничий (помічник лісничого)) (підпис) (ініціали та прізвище)

12. 11 20 21 року

Висновок інженера відділу (сектору) охорони і захисту лісу державного лісгосподарського (лісомисливського) підприємства або представника державного спеціалізованого лісозахисного підприємства щодо необхідності здійснення лісозахисних чи інших заходів з поліпшення санітарного стану лісів за результатами огляду санітарного стану лісової ділянки:

насадження потребує СРВ
ІНН ОЗЛ П Позорілий В.К.
(посада) (підпис) (ініціали та прізвище)

16 ХІ 20 21 року

ПОВІДОМЛЕННЯ
про появу ознак погіршення санітарного стану лісових насаджень

Житомирське обласне управління лісового та мисливського господарства

ДП «Білокоровицьке лісове господарство»

Лісництво Зубківська урочище _____
квартал № 26 виділ № 11 ділянка № _____ площа 1,3 гектарів

Таксаційна характеристика насадження

Склад 10С3+Бп вік 69 років, бонітет 1, середній діаметр 28 сантиметрів,
середня висота 23 метрів, повнота 0,7, тип лісу В2РС, рельєф _____,
експозиція _____, ґрунт _____, підріст _____,
підлісок _____

Лісопатологічна характеристика насадження

Вид пошкодження насадження (лісова пожежа, буревій, сніголам, обледеніння, відмирання та всихання дерев, захаращеність, об'їдання шкідниками хвої/листя, наявність гусені, масовий літ метеликів, опадання хвої/листя, відлущення кори на стовбурах та інші ознаки, не характерні для нормального стану дерев) вершківний короїд

Ступінь пошкодження, ураження: середнє
(поодинокі, слабке, середнє, сильне)

Вид розподілу пошкоджених дерев: груповий
(поодинокі, груповий, куртинний)

Обсяг ушкодженої деревини на 1 гектарі (окомірно) 25 куб. метрів, у тому числі сухостійної 20 куб. метрів

Ознаки погіршення стану лісових насаджень виявив:

М/лісу _____ Корнійчук Н.П.
(посада) (підпис) (ініціали та прізвище)

16. 11 2021 року
пом. л. 20 _____ Гайченко В. А.
(лісничий (помічник лісничого)) (підпис) (ініціали та прізвище)

16. 11 2021 року

Висновок інженера відділу (сектору) охорони і захисту лісу державного лісгосподарського (лісомисливського) підприємства або представника державного спеціалізованого лісозахисного підприємства щодо необхідності здійснення лісозахисних чи інших заходів з поліпшення санітарного стану лісів за результатами огляду санітарного стану лісової ділянки:

Насадження потребує СРВ
ІНН ОЗЛ _____ Погорілий В. К.
(посада) (підпис) (ініціали та прізвище)

19 XI 2021 року

ПОВІДОМЛЕННЯ
про появу ознак погіршення санітарного стану лісових насаджень

Житомирське обласне управління лісового та мисливського господарства

ДП «Білокоровицьке лісове господарство»

Лісництво Зубківська урочище _____
квартал № 30 виділ № 5 ділянка № _____ площа 1,8 гектарів

Таксаційна характеристика насадження

Склад 50% Я, 15% А, вік 56 років, бонітет ІА, середній діаметр 28 сантиметрів, середня висота 24 метрів, повнота 0,6, тип лісу С2ГДС, рельєф _____, експозиція _____, ґрунт _____, підріст _____, підлісок _____

Лісопатологічна характеристика насадження

Вид пошкодження насадження (лісова пожежа, буревій, сніголам, обледеніння, відмирання та всихання дерев, захаращеність, об'їдання шкідниками хвої/листя, наявність гусені, масовий літ метеликів, опадання хвої/листя, відлущення кори на стовбурах та інші ознаки, не характерні для нормального стану дерев) верхівковий короїд

Ступінь пошкодження, ураження: середнє
(поодинокі, слабке, середнє, сильне)

Вид розподілу пошкоджених дерев: куртинний
(поодинокі, групові, куртинні)

Обсяг ушкодженої деревини на 1 гектарі (окомірно) 55 куб. метрів, у тому числі сухостійної 40 куб. метрів

Ознаки погіршення стану лісових насаджень виявив:

М/Лісц _____ Тайченко С.В.
(посада) (підпис) (ініціали та прізвище)

10.11 20 21 року

ЛОН А-20 _____ Тайченко В. А.
(лісничий (помічник лісничого)) (підпис) (ініціали та прізвище)

10.11 20 21 року

Висновок інженера відділу (сектору) охорони і захисту лісу державного лісгосподарського (лісомисливського) підприємства або представника державного спеціалізованого лісозахисного підприємства щодо необхідності здійснення лісозахисних чи інших заходів з поліпшення санітарного стану лісів за результатами огляду санітарного стану лісової ділянки:

Насадження потребує СРВ
ІНН ОЗЛ _____ Погорілий В.К.
(посада) (підпис) (ініціали та прізвище)

15 XI 20 21 року

ПОВІДОМЛЕННЯ
про появу ознак погіршення санітарного стану лісових насаджень

Житомирське обласне управління лісового та мисливського господарства

ДП «Білокоровицьке лісове господарство»

Лісництво Зубківцке урочище _____
квартал № 31 виділ № 10 ділянка № _____ площа 3,0 гектарів

Таксаційна характеристика насадження

Склад 603423+9+13, вік 56 років, бонітет 1A, середній діаметр 28 сантиметрів,
середня висота 24 метрів, повнота 0,6, тип лісу Б-Д-С, рельєф _____,
експозиція _____, ґрунт _____, підліст _____,
підлісок _____

Лісопатологічна характеристика насадження

Вид пошкодження насадження (лісова пожежа, буревій, сніголам, обледеніння, відмирання та всихання дерев, захарашеність, об'їдання шкідниками хвої/листя, наявність гусені, масовий літ метеликів, опадання хвої/листя, відлущення кори на стовбурах та інші ознаки, не характерні для нормального стану дерев) вершавовий короїд

Ступінь пошкодження, ураження: сильне
(поодинокі, слабке, середнє, сильне)

Вид розподілу пошкоджених дерев: груповий
(поодинокі, груповий, куртинний)

Обсяг ушкодженої деревини на 1 гектарі (окомірно) 35 куб. метрів, у тому числі сухостійної 30 куб. метрів

Ознаки погіршення стану лісових насаджень виявив:

М/лісу _____ Гайгеня С.В.
(посада) (підпис) (ініціали та прізвище)
16. 11 20 21 року

ЛОМ Л-20 _____ Гайгеня В. А.
(лісничий (помічник лісничого)) (підпис) (ініціали та прізвище)
16. 11 20 21 року

Висновок інженера відділу (сектору) охорони і захисту лісу державного лісогосподарського (лісомисливського) підприємства або представника державного спеціалізованого лісозахисного підприємства щодо необхідності здійснення лісозахисних чи інших заходів з поліпшення санітарного стану лісів за результатами огляду санітарного стану лісової ділянки:

Насадження потребує СРВ
ІНН 03А _____ Погорілий В. К.
(посада) (підпис) (ініціали та прізвище)
17. 11 20 21 року

ПОВІДОМЛЕННЯ
про появу ознак погіршення санітарного стану лісових насаджень

Житомирське обласне управління лісового та мисливського господарства

ДП «Білокоровицьке лісове господарство»

Лісництво Зубківська урочище _____
квартал № 39 виділ № 11 ділянка № 1 площа 5,6 гектарів

Таксаційна характеристика насаджень
Склад 3С36п1Вн2О1Д, вік 76 років, бонітет 1А, середній діаметр 36 сантиметрів,
середня висота 28 метрів, повнота 0,6, тип лісу В3Д2, рельєф _____,
експозиція _____, ґрунт _____, підріст _____, підлісок _____

Лісопатологічна характеристика насаджень

Вид пошкодження насаджень (лісова пожежа, буревій, сніголам, обледеніння, відмирання та всихання дерев, захаращеність, об'їдання шкідниками хвої/листя, наявність гусені, масовий літ метеликів, опадання хвої/листя, відлущення кори на стовбурах та інші ознаки, не характерні для нормального стану дерев) верхівна вий короїд

Ступінь пошкодження, ураження: середня
(поодинокі, слабкі, середні, сильні)

Вид розподілу пошкоджених дерев: груповий
(поодинокі, групові, куртинні)

Обсяг ушкодженої деревини на 1 гектарі (окомірно) 20 куб. метрів, у тому числі сухостійної 15 куб. метрів

Ознаки погіршення стану лісових насаджень виявив:

М/лісц _____ Свищевський Р.М.
(посада) (підпис) (ініціали та прізвище)

26. 11 2021 року

ЛОМ Л-20 _____ Гайченя В. А.
(лісничий (помічник лісничого)) (підпис) (ініціали та прізвище)

26. 11 2021 року

Висновок інженера відділу (сектору) охорони і захисту лісу державного лісогосподарського (лісомисливського) підприємства або представника державного спеціалізованого лісозахисного підприємства щодо необхідності здійснення лісозахисних чи інших заходів з поліпшення санітарного стану лісів за результатами огляду санітарного стану лісової ділянки:

Насадження потребує СРВ
ІНН ОЗЛ _____ Погорілий В.К.
(посада) (підпис) (ініціали та прізвище)

30. 11 2021 року

ПОВІДОМЛЕННЯ
про появу ознак погіршення санітарного стану лісових насаджень

Житомирське обласне управління лісового та мисливського господарства

ДП «Білокоровицьке лісове господарство»

Лісництво Зубківська урочище _____
квартал № 48 виділ № 3 ділянка № _____ площа 1,8 гектарів

Таксаційна характеристика насадження

Склад 70% 3б, 10% 4б, вік 58 років, бонітет 1А, середній діаметр 24 сантиметрів,
середня висота 23 метрів, повнота 0,7, тип лісу В3 ДС, рельєф _____,
експозиція _____, ґрунт _____, підліст _____,
підлісок _____

Лісопатологічна характеристика насадження

Вид пошкодження насадження (лісова пожежа, буревій, сніголам, обледеніння, відмирання та всихання дерев, захаращеність, об'їдання шкідниками хвої/листя, наявність гусені, масовий літ метеликів, опадання хвої/листя, відлущення кори на стовбурах та інші ознаки, не характерні для нормального стану дерев) верхівна кора

Ступінь пошкодження, ураження: середнє
(поодинокі, слабе, середнє, сильне)

Вид розподілу пошкоджених дерев: груповий
(поодинокі, груповий, куртинний)

Обсяг ушкодженої деревини на 1 гектарі (окомірно) 25 куб. метрів, у тому числі сухостійної 20 куб. метрів

Ознаки погіршення стану лісових насаджень виявив:

М/лісу _____ Павлюк О.В.
(посада) (підпис) (ініціали та прізвище)

22. 11 20 21 року
пом. л. 20 _____ Тайченко В. А.
(лісничий (помічник лісничого)) (підпис) (ініціали та прізвище)

22. 11 20 21 року

Висновок інженера відділу (сектору) охорони і захисту лісу державного лісгосподарського (лісомисливського) підприємства або представника державного спеціалізованого лісозахисного підприємства щодо необхідності здійснення лісозахисних чи інших заходів з поліпшення санітарного стану лісів за результатами огляду санітарного стану лісової ділянки:

Насадження потребує СРВ
ІННІ ОЗЛ _____ Погорілий В. К.
(посада) (підпис) (ініціали та прізвище)

30 XI 20 21 року

ПОВІДОМЛЕННЯ
про появу ознак погіршення санітарного стану лісових насаджень

Житомирське обласне управління лісового та мисливського господарства

ДП «Білокоровицьке лісове господарство»

Лісництво Зубківська урочище _____
квартал № 49 виділ № 22 ділянка № 1 площа 7,8 гектарів

Таксаційна характеристика насадження

Склад 1003, вік 61 років, бонітет 1, середній діаметр 20 сантиметрів,
середня висота 21 метрів, повнота 0,8, тип лісу Вз ДС, рельєф _____,
експозиція _____, ґрунт _____, підріст _____,
підлісок _____

Лісопатологічна характеристика насадження

Вид пошкодження насадження (лісова пожежа, буревій, сніголам, обледеніння, відмирання та всихання дерев, захаращеність, об'їдання шкідниками хвої/листя, наявність гусені, масовий літ метеликів, опадання хвої/листя, відлущення кори на стовбурах та інші ознаки, не характерні для нормального стану дерев) верхівковий коріт

Ступінь пошкодження, ураження: сильне
(поодинокі, слабке, середнє, сильне)

Вид розподілу пошкоджених дерев: груповий
(поодинокі, груповий, куртинний)

Обсяг ушкодженої деревини на 1 гектарі (окомірно) 45 куб. метрів, у тому числі сухостійної 35 куб. метрів

Ознаки погіршення стану лісових насаджень виявив:

М/лісу _____ Павлюк О.В.
(посада) (підпис) (ініціали та прізвище)

22. 11 20 21 року
ЛОМ Л-20 _____ Тайченко В. А.
(лісничий (помічник лісничого)) (підпис) (ініціали та прізвище)

22. 11 20 21 року

Висновок інженера відділу (сектору) охорони і захисту лісу державного лісогосподарського (лісомисливського) підприємства або представника державного спеціалізованого лісозахисного підприємства щодо необхідності здійснення лісозахисних чи інших заходів з поліпшення санітарного стану лісів за результатами огляду санітарного стану лісової ділянки:

Насадження потребує СРВ
ІНН 03Л _____ Погорілий В. К.
(посада) (підпис) (ініціали та прізвище)

26 XI 20 21 року

ПОВІДОМЛЕННЯ
про появу ознак погіршення санітарного стану лісових насаджень

Житомирське обласне управління лісового та мисливського господарства

ДП «Білокоровицьке лісове господарство»

Лісництво Зубківська урочище _____
квартал № 69 виділ № 4 ділянка № 1 площа 2,8 гектарів

Таксаційна характеристика насадження

Склад 96% Б_п + D₃ вік 76 років, бонітет 1А середній діаметр 32 сантиметрів,
середня висота 27 метрів, повнота 0,7, тип лісу В3 ДС, рельєф _____,
експозиція _____, ґрунт _____, підріст _____,
підлісок _____

Лісопатологічна характеристика насадження

Вид пошкодження насадження (лісова пожежа, буревій, сніголам, обледеніння, відмирання та всихання дерев, захаращеність, об'їдання шкідниками хвої/листя, наявність гусені, масовий літ метеликів, опадання хвої/листя, відлущення кори на стовбурах та інші ознаки, не характерні для нормального стану дерев) вершнєвий короїд

Ступінь пошкодження, ураження: середнє
(поодинокі, слабке, середнє, сильне)

Вид розподілу пошкоджених дерев: груповий
(поодинокий, груповий, куртинний)

Обсяг ушкодженої деревини на 1 гектарі (окомірно) 30 куб. метрів, у тому числі сухостійної 25 куб. метрів

Ознаки погіршення стану лісових насаджень виявив:

М/лісц [підпис] Корнійчук П.Н.
(посада) (підпис) (ініціали та прізвище)

18. 11 20 21 року

ЛОМ Л-20 [підпис] Гайденя В. А.
(лісничий (помічник лісничого)) (підпис) (ініціали та прізвище)

18. 11 20 21 року

Висновок інженера відділу (сектору) охорони і захисту лісу державного лісогосподарського (лісомисливського) підприємства або представника державного спеціалізованого лісозахисного підприємства щодо необхідності здійснення лісозахисних чи інших заходів з поліпшення санітарного стану лісів за результатами огляду санітарного стану лісової ділянки:

Насаджень потребує СРВ
ІНН ОЗЛ [підпис] Погорілий В. К.
(посада) (підпис) (ініціали та прізвище)

23 11 20 21 року

ПОВІДОМЛЕННЯ
про появу ознак погіршення санітарного стану лісових насаджень

Житомирське обласне управління лісового та мисливського господарства

ДП «Білокоровицьке лісове господарство»

Лісництво Зубківцязьке урочище _____
квартал № 69 виділ № 26 ділянка № _____ площа 0,7 гектарів

Таксаційна характеристика насадження

Склад 90% Б. Д., вік 76 років, бонітет 1А середній діаметр 32 сантиметрів,
середня висота 27 метрів, повнота 0,7, тип лісу Б. Д. С., рельєф _____,
експозиція _____, ґрунт _____, підріст _____,
підлісок _____

Лісопатологічна характеристика насадження

Вид пошкодження насадження (лісова пожежа, буревій, сніголам, обледеніння, відмирання та всихання дерев, захаращеність, об'їдання шкідниками хвої/листя, наявність гусені, масовий літ метеликів, опадання хвої/листя, відлущення кори на стовбурах та інші ознаки, не характерні для нормального стану дерев) верхівковий короїд

Ступінь пошкодження, ураження: сильне
(поодинокі, слабке, середнє, сильне)

Вид розподілу пошкоджених дерев: груповий
(поодинокі, груповий, куртинний)

Обсяг ушкодженої деревини на 1 гектарі (окомірно) 55 куб. метрів, у тому числі сухостійної 45 куб. метрів

Ознаки погіршення стану лісових насаджень виявив:

М. / лісн. (посада) _____ (підпис) Корайчук П. Н. (ініціали та прізвище)

18. 11 20 21 року

Л. О. М. А. 20 (лісничий (помічник лісничого)) _____ (підпис) Гайденко В. А. (ініціали та прізвище)

18. 11 20 21 року

Висновок інженера відділу (сектору) охорони і захисту лісу державного лісгосподарського (лісомисливського) підприємства або представника державного спеціалізованого лісозахисного підприємства щодо необхідності здійснення лісозахисних чи інших заходів з поліпшення санітарного стану лісів за результатами огляду санітарного стану лісової ділянки:

Насадження потребує СРВ
І. Н. М. О. З. А. (посада) _____ (підпис) Погорілий В. К. (ініціали та прізвище)

22 11 20 21 року

ПОВІДОМЛЕННЯ
про появу ознак погіршення санітарного стану лісових насаджень

Житомирське обласне управління лісового та мисливського господарства

ДП «Білокоровицьке лісове господарство»

Лісництво Зубківська урочище _____
квартал № 73 виділ № 26 ділянка № _____ площа 1,8 гектарів

Таксаційна характеристика насадження

Склад 73 26, 16 вік 76 років, бонітет 1, середній діаметр 32 сантиметрів,
середня висота 26 метрів, повнота 0,6, тип лісу Вз Дс, рельєф _____,
експозиція _____, ґрунт _____, підріст _____,
підлісок _____

Лісопатологічна характеристика насадження

Вид пошкодження насадження (лісова пожежа, буревій, сніголам, обледеніння, відмирання та всихання дерев, захаращеність, об'їдання шкідниками хвої/листя, наявність гусені, масовий літ метеликів, опадання хвої/листя, відлущення кори на стовбурах та інші ознаки, не характерні для нормального стану дерев) вершкочовий короїд

Ступінь пошкодження, ураження: сильна
(поодинокі, слабкі, середні, сильні)

Вид розподілу пошкоджених дерев: куртинний
(поодинокі, групові, куртинні)

Обсяг ушкодженої деревини на 1 гектарі (окомірно) 35 куб. метрів, у тому числі сухостійної 25 куб. метрів

Ознаки погіршення стану лісових насаджень виявив:

н/лісу В.А. Тайченко В.В.
(посада) (підпис) (ініціали та прізвище)

14. 12 20 21 року

пом. л. 20 В.А. Тайченко В.А.
(лісничий (помічник лісничого)) (підпис) (ініціали та прізвище)

14. 12 20 21 року

Висновок інженера відділу (сектору) охорони і захисту лісу державного лісгосподарського (лісомисливського) підприємства або представника державного спеціалізованого лісозахисного підприємства щодо необхідності здійснення лісозахисних чи інших заходів з поліпшення санітарного стану лісів за результатами огляду санітарного стану лісової ділянки:

Насадження потребує СРВ
І.М. ОЗЛ В.К.
(посада) (підпис) (ініціали та прізвище)

17 ХН 20 21 року

ПОВІДОМЛЕННЯ
про появу ознак погіршення санітарного стану лісових насаджень

Житомирське обласне управління лісового та мисливського господарства

ДП «Білокоровицьке лісове господарство»

Лісництво Зубківська урочище _____
квартал № 75 виділ № 11 ділянка № _____ площа 1.0 гектарів

Таксаційна характеристика насадження

Склад 9С31Б_н, вік 68 років, бонітет 1, середній діаметр 24 сантиметрів, середня висота 23 метрів, повнота 0.6, тип лісу Вз де, рельєф _____, експозиція _____, ґрунт _____, підріст _____, підлісок _____

Лісопатологічна характеристика насадження

Вид пошкодження насадження (лісова пожежа, буревій, сніголам, обледеніння, відмирання та всихання дерев, захарашеність, об'їдання шкідниками хвої/листя, наявність гусені, масовий літ метеликів, опадання хвої/листя, відлущення кори на стовбурах та інші ознаки, не характерні для нормального стану дерев) верхівкова хвороба

Ступінь пошкодження, ураження: середнє
(поодинокі, слабе, середнє, сильне)

Вид розподілу пошкоджених дерев: груповий
(поодинокі, груповий, куртинний)

Обсяг ушкодженої деревини на 1 гектарі (окомірно) 20 куб. метрів, у тому числі сухостійної 15 куб. метрів

Ознаки погіршення стану лісових насаджень виявив:

М/лісу _____ Чарко Гр. Гр
(посада) (підпис) (ініціали та прізвище)

26. 11 2021 року
пом. л-го _____ Тайченя В. А.
(лісничий (помічник лісничого)) (підпис) (ініціали та прізвище)

26. 11 2021 року

Висновок інженера відділу (сектору) охорони і захисту лісу державного лісгосподарського (лісомисливського) підприємства або представника державного спеціалізованого лісозахисного підприємства щодо необхідності здійснення лісозахисних чи інших заходів з поліпшення санітарного стану лісів за результатами огляду санітарного стану лісової ділянки:

Насадження потребує СРВ
ІНН ОЗЛ _____ Погорілий В. К
(посада) (підпис) (ініціали та прізвище)

30 11 2021 року

ПОВІДОМЛЕННЯ
про появу ознак погіршення санітарного стану лісових насаджень

Житомирське обласне управління лісового та мисливського господарства

ДП «Білокоровицьке лісове господарство»

Лісництво Зубківцьке урочище _____
квартал № 81 виділ № 4 ділянка № _____ площа 1,7 гектарів

Таксаційна характеристика насадження

Склад 100%, вік 53 років, бонітет 1А, середній діаметр 24 сантиметрів,
середня висота 23 метрів, повнота 0,7, тип лісу Вз Дс, рельєф _____,
експозиція _____, ґрунт _____, підріст _____,
підлісок _____

Лісопатологічна характеристика насадження

Вид пошкодження насадження (лісова пожежа, буревій, сніголам, обледеніння, відмирання та всихання дерев, захаращеність, об'їдання шкідниками хвої/листя, наявність гусені, масовий літ метеликів, опадання хвої/листя, відлущення кори на стовбурах та інші ознаки, не характерні для нормального стану дерев) Верхівкової корої.

Ступінь пошкодження, ураження: сильне
(поодинокі, слабке, середнє, сильне)

Вид розподілу пошкоджених дерев: груповий
(поодинокі, груповий, куртинний)

Обсяг ушкодженої деревини на 1 гектарі (окомірно) 40 куб. метрів, у тому числі сухостійної 30 куб. метрів

Ознаки погіршення стану лісових насаджень виявив:

М/лісу (посада) Саша (підпис) Чирко Г. Г. (ініціали та прізвище)

9. 12 20 21 року
пом. л-го (лісничий (помічник лісничого)) Бі (підпис) Тайченя В. А. (ініціали та прізвище)

9. 12 20 21 року

Висновок інженера відділу (сектору) охорони і захисту лісу державного лісгосподарського (лісомисливського) підприємства або представника державного спеціалізованого лісозахисного підприємства щодо необхідності здійснення лісозахисних чи інших заходів з поліпшення санітарного стану лісів за результатами огляду санітарного стану лісової ділянки:

Насадження потребує ЄРВ
ІНН ОЗЛ (посада) Погорілий В. К. (підпис) (ініціали та прізвище)

14 XII 20 21 року

ПОВІДОМЛЕННЯ
про появу ознак погіршення санітарного стану лісових насаджень

Житомирське обласне управління лісового та мисливського господарства

ДП «Білокоровицьке лісове господарство»

Лісництво Зубківська урочище _____
квартал № 81 виділ № 17 ділянка № _____ площа 9,4 гектарів

Таксаційна характеристика насадження

Склад 100% дк, вік 61 років, бонітет 14, середній діаметр 28 сантиметрів,
середня висота 24 метрів, повнота 0,6 тип лісу ВзДСА, рельєф _____,
експозиція _____, ґрунт _____, підріст _____,
підлісок _____

Лісопатологічна характеристика насадження

Вид пошкодження насадження (лісова пожежа, буревій, сніголам, обледеніння, відмирання та всихання дерев, захаращеність, об'їдання шкідниками хвої/листя, наявність гусені, масовий літ метеликів, опадання хвої/листя, відлущення кори на стовбурах та інші ознаки, не характерні для нормального стану дерев) вершавний короїд

Ступінь пошкодження, ураження: середня сильна
(поодинокі, слабкі, середні, сильні)

Вид розподілу пошкоджених дерев: груповий
(поодинокі, групові, куртинні)

Обсяг ушкодженої деревини на 1 гектарі (окомірно) 25 куб. метрів, у тому числі сухостійної 20 куб. метрів

Ознаки погіршення стану лісових насаджень виявив:

М/лісу (посада) [підпис] (підпис) Чирко Г.Г. (ініціали та прізвище)

10.12 20 21 року

ЛОН Л-20 (лісничий (помічник лісничого)) [підпис] (підпис) Тайченко В.А. (ініціали та прізвище)

10.12 20 21 року

Висновок інженера відділу (сектору) охорони і захисту лісу державного лісгосподарського (лісомисливського) підприємства або представника державного спеціалізованого лісозахисного підприємства щодо необхідності здійснення лісозахисних чи інших заходів з поліпшення санітарного стану лісів за результатами огляду санітарного стану лісової ділянки:

Насаджень потребує ЄРВ
ІНН ОЗЛ (посада) [підпис] (підпис) Позорілий В.К. (ініціали та прізвище)

14 ХІІ 20 21 року

ПОВІДОМЛЕННЯ

про появу ознак погіршення санітарного стану лісових насаджень

Житомирське обласне управління лісового та мисливського господарства

ДП «Білокоровицьке лісове господарство»

Лісництво Піпешинське урочище _____
квартал № 5 виділ № 19 ділянка № 1 площа 3,4 гектарів

Таксаційна характеристика насадження

Склад 10С3+бм+к вік 70 років, бонітет 1, середній діаметр 24 сантиметрів, середня висота 22 метрів, повнота 0,7, тип лісу В4ДС, рельєф рівний, експозиція -, ґрунт дерновопідзолисто-лісовий підріст -, підлісок -

Лісопатологічна характеристика насадження

Вид пошкодження насадження (лісова пожежа, буревій, сніголам, обледеніння, відмирання та всихання дерев, захаращеність, об'їдання шкідниками хвої/листя, наявність гусені, масовий літ метеликів, опадання хвої/листя, відлущення кори на стовбурах та інші ознаки, не характерні для нормального стану дерев) Верхівковий короїд

Ступінь пошкодження, ураження: середнє
(поодинокі, слабке, середнє, сильне)

Вид розподілу пошкоджених дерев: куртинний
(поодинокі, групові, куртинні)

Обсяг ушкодженої деревини на 1 гектарі (окомірно) 30 куб. метрів, у тому числі сухостійної 20 куб. метрів

Ознаки погіршення стану лісових насаджень виявив:

мр мгу д.п. №2 Таш Гуренко В.І.
(посада) (підпис) (ініціали та прізвище)

01. 12 2021 року

пос. лісничого [підпис] Шеремет С.А.
(лісничий (помічник лісничого)) (підпис) (ініціали та прізвище)

02. 12 2021 року

Висновок інженера відділу (сектору) охорони і захисту лісу державного лісгосподарського (лісомисливського) підприємства або представника державного спеціалізованого лісозахисного підприємства щодо необхідності здійснення лісозахисних чи інших заходів з поліпшення санітарного стану лісів за результатами огляду санітарного стану лісової ділянки:

Насадження погіршені, потребує проведення вибіркової сан. рубки
Інгенер О.З.І. [підпис] Погрібний В.К.
(посада) (підпис) (ініціали та прізвище)

6 III 2021 року

ПОВІДОМЛЕННЯ
про появу ознак погіршення санітарного стану лісових насаджень

Житомирське обласне управління лісового та мисливського господарства

ДП «Білокоровицьке лісове господарство»

Лісництво Тенешницьке урочище _____
квартал № 6 виділ № 4 ділянка № 1 площа 3.0 гектарів

Таксаційна характеристика насадження

Склад РБ2Д3, вік 56 років, бонітет 1А, середній діаметр 24 сантиметрів, середня висота 22 метрів, повнота 0,8, тип лісу Б2ДС, рельєф рівний, експозиція -, ґрунт дерновопідзолисті підріст -, підлісок -

Лісопатологічна характеристика насадження

Вид пошкодження насадження (лісова пожежа, буревій, сніголам, обледеніння, відмирання та всихання дерев, захаращеність, об'їдання шкідниками хвої/листя, наявність гусені, масовий літ метеликів, опадання хвої/листя, відлущення кори на стовбурах та інші ознаки, не характерні для нормального стану дерев) вершинний короїд

Ступінь пошкодження, ураження: середнє
(оодинокі, слабке, середнє, сильне)

Вид розподілу пошкоджених дерев: куртинний
(оодинокі, групові, куртинні)

Обсяг ушкодженої деревини на 1 гектарі (окоірно) 25 куб. метрів, у тому числі сухостійної 20 куб. метрів

Ознаки погіршення стану лісових насаджень виявив:

ст. лр. м.гу діл №1 (посада) [підпис] Квдзак С.І. (ініціали та прізвище)

02.12.2021 року
пом. лісничого (лісничий (помічник лісничого)) [підпис] Шершень С.А. (ініціали та прізвище)

02.12.2021 року

Висновок інженера відділу (сектору) охорони і захисту лісу державного лісгосподарського (лісомисливського) підприємства або представника державного спеціалізованого лісозахисного підприємства щодо необхідності здійснення лісозахисних чи інших заходів з поліпшення санітарного стану лісів за результатами огляду санітарного стану лісової ділянки:

Насадження пошкоджені, проведення вибіркової сан. рубки
Зименко О.І. (посада) [підпис] Погорілий В.К. (ініціали та прізвище)

6 XII 2021 року

ПОВІДОМЛЕННЯ
про появу ознак погіршення санітарного стану лісових насаджень

Житомирське обласне управління лісового та мисливського господарства

ДП «Білокоровицьке лісове господарство»

Лісництво Тітешинське урочище _____
квартал № 7 виділ № 1 ділянка № _____ площа 0,6 гектарів

Таксаційна характеристика насадження

Склад 9В1Д3+Бп, вік 71 років, бонітет 1, середній діаметр 26 сантиметрів,
середня висота 22 метрів, повнота 0,7, тип лісу В2Дс, рельєф
рівний, експозиція -, ґрунт дерновопідзолисті, підріст
-, підлісок -

Лісопатологічна характеристика насадження

Вид пошкодження насадження (лісова пожежа, буревій, сніголам, обледеніння, відмирання та всихання дерев, захаращеність, об'їдання шкідниками хвої/листя, наявність гусені, масовий літ метеликів, опадання хвої/листя, відлущення кори на стовбурах та інші ознаки, не характерні для нормального стану дерев) вершнєвий короїд

Ступінь пошкодження, ураження: сильне
(поодинокі, слабке, середнє, сильне)

Вид розподілу пошкоджених дерев: короїдний
(поодинокі, групові, куртинні)

Обсяг ушкодженої деревини на 1 гектарі (окомірно) 40 куб. метрів, у тому числі сухостійної 30 куб. метрів

Ознаки погіршення стану лісових насаджень виявив:

ст. м.р.м.с. _____ Квза ток С.І.
(посада) (підпис) (ініціали та прізвище)

02. 12. 20 11 року
пом. лісничого _____ Шаршань С.А.
(лісничий (помічник лісничого)) (підпис) (ініціали та прізвище)

03. 12. 20 11 року

Висновок інженера відділу (сектору) охорони і захисту лісу державного лісгосподарського (лісомисливського) підприємства або представника державного спеціалізованого лісозахисного підприємства щодо необхідності здійснення лісозахисних чи інших заходів з поліпшення санітарного стану лісів за результатами огляду санітарного стану лісової ділянки:

Насадження пошкоджені, потребує проведення вибіркової сан. рубки
Лисенко О.З. _____ Тогорій В.К.
(посада) (підпис) (ініціали та прізвище)

6 XII 2011 року

ПОВІДОМЛЕННЯ
про появу ознак погіршення санітарного стану лісових насаджень

Житомирське обласне управління лісового та мисливського господарства

ДП «Білокоровицьке лісове господарство»

Лісництво Тіпешиське урочище _____
квартал № 7 виділ № 3 ділянка № 1 площа 3.0 гектарів

Таксаційна характеристика насадження

Склад 4626m3D/0 вік 75 років, бонітет 1, середній діаметр 26 сантиметрів, середня висота 23 метрів, повнота 0.8, тип лісу С2РД, рельєф рівний, експозиція -, ґрунт дерновопідзолистий підріст -, підлісок -

Лісопатологічна характеристика насадження

Вид пошкодження насадження (лісова пожежа, буревій, сніголам, обледеніння, відмирання та всихання дерев, захаращеність, об'їдання шкідниками хвої/листя, наявність гусені, масовий літ метеликів, опадання хвої/листя, відлущення кори на стовбурах та інші ознаки, не характерні для нормального стану дерев) вертівковий кроїд

Ступінь пошкодження, ураження: середнє
(поодинокі, слабке, середнє, сильне)

Вид розподілу пошкоджених дерев: куртинний
(поодинокі, групові, куртинні)

Обсяг ушкодженої деревини на 1 гектарі (окомірно) 30 куб. метрів, у тому числі сухостійної 25 куб. метрів

Ознаки погіршення стану лісових насаджень виявив:

от. м-р лісу _____ Козак С.І.
(посада) (підпис) (ініціали та прізвище)

02.12 2021 року
пом. лісничого _____ Шершень С.А.
(лісничий (помічник лісничого)) (підпис) (ініціали та прізвище)

03.12 2021 року

Висновок інженера відділу (сектору) охорони і захисту лісу державного лісгосподарського (лісомисливського) підприємства або представника державного спеціалізованого лісозахисного підприємства щодо необхідності здійснення лісозахисних чи інших заходів з поліпшення санітарного стану лісів за результатами огляду санітарного стану лісової ділянки:
Насадження потребує проведення вибіркової ел. рубки
Гиненер О.З. _____ Тогорілий В.К.
(посада) (підпис) (ініціали та прізвище)

6 хв 2021 року

ПОВІДОМЛЕННЯ

про появу ознак погіршення санітарного стану лісових насаджень

Житомирське обласне управління лісового та мисливського господарства

ДП «Білокоровицьке лісове господарство»

Лісництво Тіпешівське урочище _____
квартал № 22 виділ № 19 ділянка № _____ площа 2,3 гектарів

Таксаційна характеристика насадження

Склад 10С3+Бп, вік 61 років, бонітет 1, середній діаметр 24 сантиметрів, середня висота 22 метрів, повнота 0,8, тип лісу В3ДСА, рельєф рівний, експозиція -, ґрунт дерновопідзолистий підріст -, підлісок -

Лісопатологічна характеристика насадження

Вид пошкодження насадження (лісова пожежа, буревій, сніголам, обледеніння, відмирання та всихання дерев, захаращеність, об'їдання шкідниками хвої/листя, наявність гусені, масовий літ метеликів, опадання хвої/листя, відлущення кори на стовбурах та інші ознаки, не характерні для нормального стану дерев) вертви́савий короїд

Ступінь пошкодження, ураження: середнє
(поодинокі, слабке, середнє, сильне)

Вид розподілу пошкоджених дерев: куртинний
(поодинокий, груповий, куртинний)

Обсяг ушкодженої деревини на 1 гектарі (окомірно) 30 куб. метрів, у тому числі сухостійної 20 куб. метрів

Ознаки погіршення стану лісових насаджень виявив:

мр мср діл № 3 Рибак Рибак В.В.
(посада) (підпис) (ініціали та прізвище)

06. 12 20 21 року
пом. лісничого [підпис] Медведь С.А.
(лісничий (помічник лісничого)) (підпис) (ініціали та прізвище)

07. 12. 20 21 року

Висновок інженера відділу (сектору) охорони і захисту лісу державного лісгосподарського (лісомисливського) підприємства або представника державного спеціалізованого лісозахисного підприємства щодо необхідності здійснення лісозахисних чи інших заходів з поліпшення санітарного стану лісів за результатами огляду санітарного стану лісової ділянки:
Насадження потребує проведення вибіркової сан. рубки
Інгенер О.З. [підпис] Тюгорілий В.К.
(посада) (підпис) (ініціали та прізвище)

8 ли 20 21 року

ПОВІДОМЛЕННЯ

про появу ознак погіршення санітарного стану лісових насаджень

Житомирське обласне управління лісового та мисливського господарства

ДП «Білокоровицьке лісове господарство»

Лісництво Тіпешинське урочище _____
квартал № 24 виділ № 24 ділянка № _____ площа 9,3 гектарів

Таксаційна характеристика насадження

Склад 9615п, вік 56 років, бонітет 1А, середній діаметр 26 сантиметрів, середня висота 22 метрів, повнота 0,7, тип лісу В3ДСА, рельєф рівний, експозиція -, ґрунт дерново-гумусний підріст -, підлісок -

Лісопатологічна характеристика насадження

Вид пошкодження насадження (лісова пожежа, буревій, сніголам, обледеніння, відмирання та всихання дерев, захаращеність, об'їдання шкідниками хвої/листя, наявність гусені, масовий літ метеликів, опадання хвої/листя, відлущення кори на стовбурах та інші ознаки, не характерні для нормального стану дерев) вертвиговий короїд

Ступінь пошкодження, ураження: середнє
(поодинокі, слабке, середнє, сильне)

Вид розподілу пошкоджених дерев: куртинний
(поодинокі, групові, куртинні)

Обсяг ушкодженої деревини на 1 гектарі (окомірно) 25 куб. метрів, у тому числі сухостійної 20 куб. метрів

Ознаки погіршення стану лісових насаджень виявив:

<u>м.р. м.гу д.г.п. 4</u> (посада)	<u>[підпис]</u> (підпис)	<u>Лупатіла О.П.</u> (ініціали та прізвище)
<u>07.12</u> 20 <u>21</u> року		
<u>пом. лісничого</u> (лісничий (помічник лісничого))	<u>[підпис]</u> (підпис)	<u>Шершень С.А.</u> (ініціали та прізвище)
<u>07.12</u> 20 <u>21</u> року		

Висновок інженера відділу (сектору) охорони і захисту лісу державного лісгосподарського (лісомисливського) підприємства або представника державного спеціалізованого лісозахисного підприємства щодо необхідності здійснення лісозахисних чи інших заходів з поліпшення санітарного стану лісів за результатами огляду санітарного стану лісової ділянки:

Насадження потребує проведення вибіркової сан. рубки
Гиненер О.З. [підпис] Тюгорілий В.К.
(посада) (підпис) (ініціали та прізвище)
9 XII 2021 року

ПОВІДОМЛЕННЯ

про появу ознак погіршення санітарного стану лісових насаджень

Житомирське обласне управління лісового та мисливського господарства

ДП «Білокоровицьке лісове господарство»

Лісництво Тітешинське урочище _____
квартал № 30 виділ № 4 ділянка № _____ площа 3,2 гектарів

Таксаційна характеристика насадження

Склад 96% Дз + 4% вік 61 років, бонітет 1, середній діаметр 24 сантиметрів, середня висота 20 метрів, повнота 0,8, тип лісу Вз Дс, рельєф рівний, експозиція -, ґрунт дерновопідзолистий підріст -, підлісок -

Лісопатологічна характеристика насадження

Вид пошкодження насадження (лісова пожежа, буревій, сніголам, обледеніння, відмирання та всихання дерев, захаращеність, об'їдання шкідниками хвої/листя, наявність гусені, масовий літ метеликів, опадання хвої/листя, відлущення кори на стовбурах та інші ознаки, не характерні для нормального стану дерев) вершківний нагній

Ступінь пошкодження, ураження: середнє
(поодинокі, слабке, середнє, сильне)

Вид розподілу пошкоджених дерев: кучерявий
(поодинокі, групові, куртинні)

Обсяг ушкодженої деревини на 1 гектарі (окомірно) 20 куб. метрів, у тому числі сухостійної 15 куб. метрів

Ознаки погіршення стану лісових насаджень виявив:

ст. м-р м-р Григор Павленко С.С.
(посада) (підпис) (ініціали та прізвище)

02. 12 . 2021 року
пом. лісничого Шереметьєв С.А.
(лісничий (помічник лісничого)) (підпис) (ініціали та прізвище)

03. 12 . 2021 року

Висновок інженера відділу (сектору) охорони і захисту лісу державного лісогосподарського (лісомисливського) підприємства або представника державного спеціалізованого лісозахисного підприємства щодо необхідності здійснення лісозахисних чи інших заходів з поліпшення санітарного стану лісів за результатами огляду санітарного стану лісової ділянки:
насаджень погирнуло проведення видірвової сан. рубки
Лашенер О.З. Погорілий В.К.
(посада) (підпис) (ініціали та прізвище)

7 М 20 року

ПОВІДОМЛЕННЯ

про появу ознак погіршення санітарного стану лісових насаджень

Житомирське обласне управління лісового та мисливського господарства

ДП «Білокоровицьке лісове господарство»

Лісництво Тіпешинське урочище _____
квартал № 31 виділ № 4 ділянка № _____ площа 0,8 гектарів

Таксаційна характеристика насадження

Склад 1063, вік 55 років, бонітет 2, середній діаметр 20 сантиметрів,
середня висота 18 метрів, повнота 0,8, тип лісу В4ДС, рельєф
рівнинний, експозиція -, ґрунт дерновопідзолистий підріст
-, підлісок -

Лісопатологічна характеристика насадження

Вид пошкодження насадження (лісова пожежа, буревій, сніголам, обледеніння, відмирання та всихання дерев, захаращеність, об'їдання шкідниками хвої/листя, наявність гусені, масовий літ метеликів, опадання хвої/листя, відлущення кори на стовбурах та інші ознаки, не характерні для нормального стану дерев) вертвиговий кроїд

Ступінь пошкодження, ураження: сильне
(поодинокі, середні, сильні)

Вид розподілу пошкоджених дерев: куртинний
(поодинокий, груповий, куртинний)

Обсяг ушкодженої деревини на 1 гектарі (окомірно) 40 куб. метрів, у тому числі сухостійної 20 куб. метрів

Ознаки погіршення стану лісових насаджень виявив:

м.р. м.р. діл № 3 Рибак Рибак В.В.
(посада) (підпис) (ініціали та прізвище)

06. 12 20 21 року
пом. лісничого [підпис] Шереметь С.А.
(лісничий (помічник лісничого)) (підпис) (ініціали та прізвище)

07. 12 20 21 року

Висновок інженера відділу (сектору) охорони і захисту лісу державного лісгосподарського (лісомисливського) підприємства або представника державного спеціалізованого лісозахисного підприємства щодо необхідності здійснення лісозахисних чи інших заходів з поліпшення санітарного стану лісів за результатами огляду санітарного стану лісової ділянки:
Насадження потребує проведення вибіркової сан. рубки
Інженер О.З.І. [підпис] Погорілий В.К.
(посада) (підпис) (ініціали та прізвище)

9 11 20 21 року

ПОВІДОМЛЕННЯ
про появу ознак погіршення санітарного стану лісових насаджень

Житомирське обласне управління лісового та мисливського господарства

ДП «Білокоровицьке лісове господарство»

Лісництво Тіпешинське урочище _____
квартал № 31 виділ № 5 ділянка № _____ площа 3,4 гектарів

Таксаційна характеристика насадження

Склад 1063, вік 69 років, бонітет 1, середній діаметр 24 сантиметрів,
середня висота 22 метрів, повнота 0,8, тип лісу B₂DC, рельєф
рівний, експозиція -, ґрунт дубово-дубовий підріст
-, підлісок -

Лісопатологічна характеристика насадження

Вид пошкодження насадження (лісова пожежа, буревій, сніголам, обледеніння, відмирання та всихання дерев, захаращеність, об'їдання шкідниками хвої/листя, наявність гусені, масовий літ метеликів, опадання хвої/листя, відлущення кори на стовбурах та інші ознаки, не характерні для нормального стану дерев) вертівковий кород

Ступінь пошкодження, ураження: середнє
(поодинокі, слабке, середнє, сильне)

Вид розподілу пошкоджених дерев: куртинний
(поодинокі, групові, куртинні)

Обсяг ушкодженої деревини на 1 гектарі (окомірно) 30 куб. метрів, у тому числі сухостійної 20 куб. метрів

Ознаки погіршення стану лісових насаджень виявив:

м-р лісу ф.л. № 3 Рибак Рибак В.В.
(посада) (підпис) (ініціали та прізвище)

06.12 2021 року
пом. лісничого [підпис] Шеремет С.А.
(лісничий (помічник лісничого)) (підпис) (ініціали та прізвище)

07.12 2021 року

Висновок інженера відділу (сектору) охорони і захисту лісу державного лісгосподарського (лісомисливського) підприємства або представника державного спеціалізованого лісозахисного підприємства щодо необхідності здійснення лісозахисних чи інших заходів з поліпшення санітарного стану лісів за результатами огляду санітарного стану лісової ділянки:

Насадження потребує проведення відразу сан. рубки
Григорук О.З. [підпис] Погорілий В.К.
(посада) (підпис) (ініціали та прізвище)

9 11 2021 року

ПОВІДОМЛЕННЯ
про появу ознак погіршення санітарного стану лісових насаджень

Житомирське обласне управління лісового та мисливського господарства

ДП «Білокоровицьке лісове господарство»

Лісництво Тіверчицьке урочище _____
квартал № 33 виділ № 1 ділянка № _____ площа 2,3 гектарів

Таксаційна характеристика насадження

Склад 106+6п, вік 80 років, бонітет 1, середній діаметр 28 сантиметрів,
середня висота 24 метрів, повнота 0,8, тип лісу в2ДС, рельєф
рівний, експозиція -, ґрунт дерновогумусистий підріст
-, підлісок -

Лісопатологічна характеристика насадження

Вид пошкодження насадження (лісова пожежа, буревій, сніголам, обледеніння, відмирання та всихання дерев, захаращеність, об'їдання шкідниками хвої/листя, наявність гусені, масовий літ метеликів, опадання хвої/листя, відлущення кори на стовбурах та інші ознаки, не характерні для нормального стану дерев) вертисильний сирій

Ступінь пошкодження, ураження: середнє
(поодинокі, слабе, середнє, сильне)

Вид розподілу пошкоджених дерев: куртинний
(поодинокі, груповий, куртинний)

Обсяг ушкодженої деревини на 1 гектарі (окомірно) 35 куб. метрів, у тому числі сухостійної 30 куб. метрів

Ознаки погіршення стану лісових насаджень виявив:

ст. м-р мгу [підпис] Павленко С.С.
(посада) (підпис) (ініціали та прізвище)

04. 11 2021 року
пом. лісничого [підпис] Меринь С.А.
(лісничий (помічник лісничого)) (підпис) (ініціали та прізвище)

05. 11 2021 року

Висновок інженера відділу (сектору) охорони і захисту лісу державного лісогосподарського (лісомисливського) підприємства або представника державного спеціалізованого лісозахисного підприємства щодо необхідності здійснення лісозахисних чи інших заходів з поліпшення санітарного стану лісів за результатами огляду санітарного стану лісової ділянки:

насадження потребує проведення вибіркової сан. рубки
Лісничий В.К. [підпис] Погорілий В.К.
(посада) (підпис) (ініціали та прізвище)

В 21 2021 року

ПОВІДОМЛЕННЯ

про появу ознак погіршення санітарного стану лісових насаджень

Житомирське обласне управління лісового та мисливського господарства

ДП «Білокоровицьке лісове господарство»

Лісництво Теремшівське урочище _____
квартал № 39 виділ № 22 ділянка № 1 площа 2,3 гектарів

Таксаційна характеристика насадження

Склад 1063, вік 45 років, бонітет 1, середній діаметр 22 сантиметрів,
середня висота 18 метрів, повнота 0,8, тип лісу В₂ДС, рельєф
рівнинний, експозиція -, ґрунт дерновопідзолисто-підріст
-, підлісок -

Лісопатологічна характеристика насадження

Вид пошкодження насадження (лісова пожежа, буревій, сніголам, обледеніння, відмирання та всихання дерев, захаращеність, об'їдання шкідниками хвої/листя, наявність гусені, масовий літ метеликів, опадання хвої/листя, відлущення кори на стовбурах та інші ознаки, не характерні для нормального стану дерев) вертівковий короїд

Ступінь пошкодження, ураження: _____
(пог. слабе, середне, сильне)

Вид розподілу пошкоджених дерев: куртинний
(поодинокий, груповий, куртинний)

Обсяг ушкодженої деревини на 1 гектарі (окомірно) 45 куб. метрів, у тому числі сухостійної 30 куб. метрів

Ознаки погіршення стану лісових насаджень виявив:

м-р МГУ діл №5 _____ Рябой М.Р.
(посада) (підпис) (ініціали та прізвище)

07.12 2021 року
пом. МСМГ _____ Шереметь С.А.
(лісничий (помічник лісничого)) (підпис) (ініціали та прізвище)

08.12 2021 року

Висновок інженера відділу (сектору) охорони і захисту лісу державного лісогосподарського (лісомисливського) підприємства або представника державного спеціалізованого лісозахисного підприємства щодо необхідності здійснення лісозахисних чи інших заходів з поліпшення санітарного стану лісів за результатами огляду санітарного стану лісової ділянки:
Насадження потребує проведення вибіркової сан. рубки
Литенкер О.З. _____ Погорілий В.К.
(посада) (підпис) (ініціали та прізвище)

10 11 2021 року

ПОВІДОМЛЕННЯ
про появу ознак погіршення санітарного стану лісових насаджень

Житомирське обласне управління лісового та мисливського господарства

ДП «Білокоровицьке лісове господарство»

Лісництво Темешинське урочище _____
квартал № 44 виділ № 65 ділянка № _____ площа 2,0 гектарів

Таксаційна характеристика насаджень

Склад БС2Вн1Вл1Вк вік 100 років, бонітет 4, середній діаметр 22 сантиметрів,
середня висота 18 метрів, повнота 0,7, тип лісу В, ДС, рельєф рівний,
експозиція -, ґрунт дерново-глебовий підріст -, підлісок -

Лісопатологічна характеристика насаджень

Вид пошкодження насаджень (лісова пожежа, буревій, сніголам, обледеніння, відмирання та всихання дерев, захаращеність, об'їдання шкідниками хвої/листя, наявність гусені, масовий літ метеликів, опадання хвої/листя, відлущення кори на стовбурах та інші ознаки, не характерні для нормального стану дерев) вертвиговий кроїд

Ступінь пошкодження, ураження: сильне
(слабке, середнє, сильне)

Вид розподілу пошкоджених дерев: кучерявий
(поодинокі, групові, куртинні)

Обсяг ушкодженої деревини на 1 гектарі (окомірно) 25 куб. метрів, у тому числі сухостійної 20 куб. метрів

Ознаки погіршення стану лісових насаджень виявив:

м.р. м.с. д.м. № 7 Л.В. Леней Б.Б.
(посада) (підпис) (ініціали та прізвище)

08. 12. 2021 року
пом. лісничого [підпис] Шереметь С.А.
(лісничий (помічник лісничого)) (підпис) (ініціали та прізвище)

09. 12. 2021 року

Висновок інженера відділу (сектору) охорони і захисту лісу державного лісгосподарського (лісомисливського) підприємства або представника державного спеціалізованого лісозахисного підприємства щодо необхідності здійснення лісозахисних чи інших заходів з поліпшення санітарного стану лісів за результатами огляду санітарного стану лісової ділянки:
Насаджень потребує проведення вибіркової сан. рубки
Лисенко О.З. [підпис] Погорілий В.К.
(посада) (підпис) (ініціали та прізвище)

10. 12. 2021 року

ПОВІДОМЛЕННЯ

про появу ознак погіршення санітарного стану лісових насаджень

Житомирське обласне управління лісового та мисливського господарства

ДП «Білокоровицьке лісове господарство»

Лісництво Тіпешинське урочище _____
квартал № 58 виділ № 45 ділянка № _____ площа 3,8 гектарів

Таксаційна характеристика насадження

Склад 9С21Бп, вік 62 років, бонітет 1, середній діаметр 26 сантиметрів, середня висота 22 метрів, повнота 0,7, тип лісу С3ДСА, рельєф рівний, експозиція -, ґрунт дубоволистяний, підріст -, підлісок -

Лісопатологічна характеристика насадження

Вид пошкодження насадження (лісова пожежа, буревій, сніголам, обледеніння, відмирання та всихання дерев, захаращеність, об'їдання шкідниками хвої/листя, наявність гусені, масовий літ метеликів, опадання хвої/листя, відлущення кори на стовбурах та інші ознаки, не характерні для нормального стану дерев) вершківковий кроїд

Ступінь пошкодження, ураження: середнє
(поодинокі, слабе, середнє, сильне)

Вид розподілу пошкоджених дерев: куртинний
(поодинокий, груповий, куртинний)

Обсяг ушкодженої деревини на 1 гектарі (окомірно) 20 куб. метрів, у тому числі сухостійної 15 куб. метрів

Ознаки погіршення стану лісових насаджень виявив:

м-р м-р діл №9 _____ Шибєцький О.П.
(посада) (підпис) (ініціали та прізвище)

30.11 2021 року
пом. лісничого _____ Меринь Р.А.
(лісничий (помічник лісничого)) (підпис) (ініціали та прізвище)

01.12 2021 року

Висновок інженера відділу (сектору) охорони і захисту лісу державного лісогосподарського (лісомисливського) підприємства або представника державного спеціалізованого лісозахисного підприємства щодо необхідності здійснення лісозахисних чи інших заходів з поліпшення санітарного стану лісів за результатами огляду санітарного стану лісової ділянки:

Насадження пошкоджені, проведення видуркової сан. рубки
Гиненер О.З. _____ Погорілий В.К.
(посада) (підпис) (ініціали та прізвище)

3 11 2021 року

ПОВІДОМЛЕННЯ
про появу ознак погіршення санітарного стану лісових насаджень

Житомирське обласне управління лісового та мисливського господарства

ДП «Білокоровицьке лісове господарство»

Лісництво Тетешинське урочище _____
квартал № 58 виділ № 52 ділянка № _____ площа 1.6 гектарів

Таксаційна характеристика насадження

Склад 9С1Б4, вік 56 років, бонітет 1А, середній діаметр 26 сантиметрів, середня висота 22 метрів, повнота 0,7, тип лісу В₂ДС, рельєф рівний, експозиція —, ґрунт дерново-гумусний підріст —, підлісок —

Лісопатологічна характеристика насадження

Вид пошкодження насадження (лісова пожежа, буревій, сніголам, обледеніння, відмирання та всихання дерев, захаращеність, об'їдання шкідниками хвої/листя, наявність гусені, масовий літ метеликів, опадання хвої/листя, відлущення кори на стовбурах та інші ознаки, не характерні для нормального стану дерев) вершківний корінь

Ступінь пошкодження, ураження: середнє
(поодинокі, слабке, середнє, сильне)

Вид розподілу пошкоджених дерев: нерівномірний
(поодинокі, групові, куртинні)

Обсяг ушкодженої деревини на 1 гектарі (окомірно) 2.5 куб. метрів, у тому числі сухостійної 2.0 куб. метрів

Ознаки погіршення стану лісових насаджень виявив:

м.р. май діл № 9 ЗФ Михайлик О.П.
(посада) (підпис) (ініціали та прізвище)

30. 11 2021 року

пом. лісничого Мерзень С.А.
(лісничий (помічник лісничого)) (підпис) (ініціали та прізвище)

01. 12 2021 року

Висновок інженера відділу (сектору) охорони і захисту лісу державного лісогосподарського (лісомисливського) підприємства або представника державного спеціалізованого лісозахисного підприємства щодо необхідності здійснення лісозахисних чи інших заходів з поліпшення санітарного стану лісів за результатами огляду санітарного стану лісової ділянки:

Насадження потребує проведення вибіркової сан. рубки
Синенко О.Л. Погорілий В.К.
(посада) (підпис) (ініціали та прізвище)

2 11 2021 року

ПОВІДОМЛЕННЯ

про появу ознак погіршення санітарного стану лісових насаджень

Житомирське обласне управління лісового та мисливського господарства

ДП «Білокоровицьке лісове господарство»

Лісництво Тіпешівське урочище _____
квартал № 60 виділ № 10 ділянка № 2 площа 3,0 гектарів

Таксаційна характеристика насадження

Склад С31Б110с вік 70 років, бонітет 1, середній діаметр 30 сантиметрів, середня висота 24 метрів, повнота 0,7, тип лісу С3ДСА, рельєф рівнинний, експозиція —, ґрунт дерновопідзолисто-лісовий підріст —, підлісок —

Лісопатологічна характеристика насадження

Вид пошкодження насадження (лісова пожежа, буревій, сніголам, обледеніння, відмирання та всихання дерев, захаращеність, об'їдання шкідниками хвої/листя, наявність гусені, масовий літ метеликів, опадання хвої/листя, відлущення кори на стовбурах та інші ознаки, не характерні для нормального стану дерев) вертвиговий короїд

Ступінь пошкодження, ураження: середнє
(неоднорічне, слабке, середнє, сильне)

Вид розподілу пошкоджених дерев: неоднорічний
(неоднорічний, груповий, куртинний)

Обсяг ушкодженої деревини на 1 гектарі (окомірно) 20 куб. метрів, у тому числі сухостійної 15 куб. метрів

Ознаки погіршення стану лісових насаджень виявив:

м.р. мгу діл № 8 Рос Грибков В.В.
(посада) (підпис) (ініціали та прізвище)

09.12 2021 року
пом. мснгош Ал Мерзень С.А.
(лісничий (помічник лісничого)) (підпис) (ініціали та прізвище)

10.12 2021 року

Висновок інженера відділу (сектору) охорони і захисту лісу державного лісогосподарського (лісомисливського) підприємства або представника державного спеціалізованого лісозахисного підприємства щодо необхідності здійснення лісозахисних чи інших заходів з поліпшення санітарного стану лісів за результатами огляду санітарного стану лісової ділянки:

Насадження потребує проведення вибіркової сан. рубки
Зинкер О.З. Тогодіш В.К.
(посада) (підпис) (ініціали та прізвище)

14 11 2021 року

А К Т
поточного лісопатологічного обстеження

24.12.2021 року

сmt. Нові Білокорівичі

Нами, провідним інженером лісопатологом ДСЛП «Вінницялісозахист» Орлом В.В., начальником відділу лісового господарства ДП «Білокорівичський лісгосп» Кузьменко В.Л., в період відрядження з 21.12 – 24.12.2021 року; в присутності посадових осіб Білокорівичського, Жубровицького, Замисловицького, Озерянського, Радовельського, Зубковицького, Тепеницького лісництв провели поточне лісопатологічне обстеження насаджень, які перебувають у постійному користуванні ДП «Білокорівичський лісгосп».

В результаті обстеження встановлено наступне:

Білокорівичське л-во - обстежено лісові насадження в наступних кварталах: 23,24,33,65,83.

Обстежена площа – **25,9 га.**

СРВ – **25,9 га.**

- Верхівковий короїд – **22,2 га.** – (6,9 га. – слабка ступінь, 3,4 га. – середня ступінь, 11,9 га. – сильна ступінь).

- Коренева губка – **3,7 га.** – (3,7 га. – сильна ступінь).

Жубровицьке л-во - обстежено лісові насадження в наступних кварталах: 10,31,42,43,44,48,62,74.

Обстежена площа – **23,8 га.**

СРВ – **23,8 га.**

- Верхівковий короїд – **21,5 га.** – (1,1 га – середній ступінь, 20,4 га – сильний ступінь).

- Короїд типограф – **2,3 га.** – (0,4 га – середній ступінь, 1,9 га – сильний ступінь).

Замисловицьке л-во - обстежено лісові насадження в наступних кварталах: 11,12,58,65,67.

Обстежена площа – **8,6 га.**

СРВ – **8,6 га.**

- Верхівковий короїд – **4,5 га.** – (2,7 га – середній ступінь, 1,8 га – сильний ступінь).

- Пожежа минулих років – **4,1 га.** – (4,1 га – сильний ступінь).

Озерянське л-во - обстежено лісові насадження в наступних кварталах: 46,51,54,60,61,62.

Обстежена площа – **13,7 га.**

СРВ – **13,7 га.**

- Верхівковий короїд – **7,6 га.** – (2,2 га – слабка ступінь, 5,4 га – сильний ступінь).

- Пожежа минулих років – **3,2 га.** – (3,2 га – сильний ступінь).

- Коренева губка – **2,9 га.** – (1,9 га. – середня ступінь, 1,0 га сильний ступінь).

Радовельське л-во - обстежено лісові насадження в наступних кварталах: 10,19,20,23,32,44,48,54,.

Обстежена площа – **19,5 га.**

СРВ – **19,5 га.**

- Верхівковий короїд – **13,5га.** – (10,7 га. – середній ступінь, 2,8 га – сильний ступінь).

- Вітровал, бурелом- **6,0га.** – (2,3 га. – середній ступінь, 3,7 га – сильний ступінь).

Зубковицьке л-во - обстежено лісові насадження в наступних кварталах: 6,15,26,30,31,39,48,49,69,73,75,81.

Обстежена площа – **43,9 га.**

СРВ – **43,9 га.**

- Верхівковий короїд – 43,9 га. – (30,6 га – середня ступінь 13,3 га – сильний ступінь).

Тепеницьке л-во - обстежено лісові насадження в наступних кварталах: 5,6,7,22,24,30,31,33,39,44,58,60.

Обстежена площа – 44,0 га.

СРВ – 44,0 га.

- Верхівковий короїд – 44,0 га. – (6,2 га. – слабка ступінь, 32,1 га. – середня ступінь, 5,7 га. – сильний ступінь).

Обстежені деревостани в основному представлені різновіковими чистими та мішаними насадженнями з головною породою Сз,Бп,Ос,Дз. Всього обстежена площа по ДП «Білокоровицький лісгосп» складає 179,4 га.

В тому числі по причинах пошкодження, га:

- Верхівковий короїд – 157,2 га. – (15,3 га – слабка ступінь 80,6 га – середній ступінь; 61,3 га – сильний ступінь).

- Короїд - типограф – 2,3 га. – (0,4 га – середній ступінь; 1,9 га – сильний ступінь).

- Пожежа минулих років – 7,3 га. – (7,3 га – сильний ступінь).

- Коренева губка – 6,6 га. – (1,9 га – середня ступінь 4,7 га – сильний ступінь).

- Вітровал, бурелом – 6,0 га. – (2,3 га. – середній ступінь, 3,7 га – сильний ступінь).

Даним обстеженням рекомендовано провести:

- СРВ – на площі 179,4 га.

Лісопатологічна характеристика обстежених насаджень:

Насадження що потребують проведення санітарних рубань вибірових:

Осередки короїда верхівкового (*Ips accuminatus*).

Дані насадження (з головною породою Сосна звичайна в складі) характеризуються розвитком та розповсюдженням на тлі еколого-кліматичних факторів небезпечних осередків короїда верхівкового (*Ips accuminatus*), в меншій мірі лубоїда соснового малого (*Blastophagus minor*) та короїда шести зубого (*Ips sexdentatus*) внаслідок чого відбувається всихання соснового деревостану в слабкому, середньому та сильному ступені – переважно групового та поодинокого характеру та куртинами до 0,1 га.

Приурочене всихання переважно до стін лісових масивів (межі зрубів минулих років, дороги, «вікна» в насадженнях з нерівномірною повнотою). Характер всихання одночасний, серед сухостійних дерев переважають дерева IV та VI категорії стану. Переважає вершинний тип всихання, крони дерев сосни сильно ажурні, спостерігається зміна (освітлення) кольору глиці від світло-зеленого до жовтого.

Також внутрішні тканини стовбурів в місцях поширення личинкових ходів вищезгаданих стовбурових шкідників характеризуються наявністю «синяви», яка характерна при поширенні її збудників - офіостомових грибів.

Насадження вражені кореневою губкою в цілому відповідають середньому та сильному ступеню пошкодження. Характеризуються всиханням куртинного та групового характеру. Повнота насаджень не рівномірна-наявні вікна малих та середніх розмірів. Крони дерев ажурні, приріст знижений, відпад глиці більше норми. Сухостійні й особливо всихаючі та сильно ослаблені дерева є сприятливим фактором для утворення небезпечних осередків стовбурових шкідників в майбутньому. Розвиток даних осередків приурочений до поширення в складі лісових насаджень Ялини європейської. Вищевказані насадження характеризуються, як правило, суцільним всиханням ялинових деревостанів - в залежності від частки породи ЯлЕ в насадженні - відповідно й характер розміщення сухою – від поодинокого до куртинного. Дереву III – IV категорій стану характеризуються смолотечею, ажурністю крон в сильному ступені, пожовтінням глиці та її опадом.

Листяні породи дерев пошкоджені кореневими та стовбуровими гнилями, поодиноким вітровалом, який викликає комплекс різних причин; дерева берези повислої від трутовика справжнього та бактеріальної водянки, дерева осики від трутовика несправжнього, дерев дуба звичайного від пошкоджень опеньком осіннім, судинним мікозом та дерево руйнівними грибами.

Деревостани, пошкоджені пожежею минулих років сильної інтенсивності, групового характеру. На деревах сосни хвоя руда та відсутня, обпал кореневої шийки більше ніж ½ периметра стовбура.

Спостерігається значна частина дерев з вивернутою на поверхню ґрунту кореневою системою, велика кількість зламаних навпіл стовбурів та пошкоджених верхівок, крон дерев та дерев знахилом від своєї осі більш як на 30 градусів. Вітровал та бурелом носить в обстежених лісонасадженнях куртинний характер.

В цілому насадження сильно розладнані, є небезпечними осередками виникнення та подальшого розповсюдження вторинних (стовбурових) шкідників. Враховуючи незадовільну лісопатологічну ситуацію, що склалась – дані насадження потребують проведення відповідних заходів з поліпшення санітарного стану.

Для поліпшення санітарного стану лісів та відповідно до «Санітарних правил в лісах України» рекомендовано провести санітарне рубання вибіркове (СРВ) на площі **179,4 га**.

Відомість поточного лісопатологічного обстеження додається.

Таксаційні характеристики обстежених насаджень та запаси деревини внесені у журнал поточного лісопатологічного обстеження використовувалися згідно матеріалів лісовпорядкування 2019 року.

Під час проведення даного обстеження лісовій охороні ДП «Білокоровицький лісгосп» надавалась методична допомога з питань лісозахисту.

Примітка: відбір дерев в рубку та розподіл їх по категоріям стану, геодезична зйомка, матеріально-грошова оцінка лісосік, визначення фактичних середніх розрядів висот та діаметрів проводилось силами лісової охорони ДП «Білокоровицький лісгосп».

РЕКОМЕНДАЦІЇ:

1. Запланувати та провести всі запроектовані даним лісопатологічним обстеженням заходи з поліпшення санітарного стану лісів.
2. Рубки провести згідно «Санітарних правил в лісах України».
3. Після проведення санітарних рубань порубкові залишки слід знищувати (або шляхом подрібнення з рівномірним розкиданням по площі зрубів або спалювання - в разі неможливості цих заходів, складання порубкових решток у купи висотою не більше 0,5-0,7 м. з метою швидкого пересихання гілок і загибелі імаго стовбурових шкідників в них..
4. При появі осередків масового розмноження та розповсюдження шкідників/хвороб лісу та не визначенні їх видового складу й з метою своєчасного планування видів та об'ємів заходів з поліпшення санітарного стану – своєчасно інформувати ДСЛП «Вінницялісозахист» та Житомирське ОУЛМГ.
5. Осередки шкідників та хвороб лісу виявлені даним лісопатологічним обстеженням поставити на облік.

Обстеження провів:

Провідний інженер-лісопатолог
ДСЛП «Вінницялісозахист»



В.В.Орел

Начальник відділу лісового господарства
ДП «Білокоровицький лісгосп»

В.Л. Кузьменко

З актом ознайомлений

Головний лісничий
ДП «Білокоровицький лісгосп»

І.О. Тараканець

НУМЕРАЦІЙНА ПЕРЕЛІКОВА ВІДОМІСТЬ
призначених для вибіркової санітарної рубки по ДП "Білокорівський лісгосп" ^{білокорівського} лісництва
урочище кв. 23, виділ 27 ділянка площа 11,9 га

Порядковий номер дерева	Порода	Ступінь товщини стовбура сантиметрів			Категорія стану дерева від стале	Порядковий номер дерева	Порода	Ступінь товщини стовбура сантиметрів			Категорія стану дерева від стале
		Ділові	Нали ділові	Дров'яні				Ділові	Нали ділові	Дров'яні	
1	Сосна	28			IV кроша апарне	41	Сосна	24			IV обале небузвужено
2	Сосна	24			IV обале небузвужено	42	Сосна	24			IV кроша апарне
3	Сосна	28			IV обале небузвужено	43	Сосна	24			IV обале ружа
4	Сосна	28			IV обале небузвужено	44	Сосна	24			IV кроша апарне
5	Сосна	24			IV обале небузвужено	45	Сосна	28			IV обале небузвужено
6	Сосна	24			IV обале небузвужено	46	Сосна	24			IV обале небузвужено
7	Сосна	28			IV обале небузвужено	47	Сосна		32		IV обале ружа
8	Сосна		24		IV обале ружа	48	Сосна		28		IV обале ружа
9	Сосна		24		IV обале ружа	49	Сосна	24			IV кроша апарне
10	Осіка			24	IV кроша апарне	50	Сосна	24			IV обале небузвужено
11	Сосна	24			IV кроша апарне	51	Сосна	24			IV кроша апарне
12	Сосна	24			IV кроша апарне	52	Сосна	28			IV кроша апарне
13	Сосна	24			IV кроша апарне	53	Сосна	24			IV кроша апарне
14	Сосна	24			IV обале ружа	54	Сосна		24		IV обале ружа
15	Сосна	28			IV обале небузвужено	55	Сосна	28			IV обале небузвужено
16	Сосна	24			IV кроша апарне	56	Сосна	32			IV обале небузвужено
17	Сосна	24			IV кроша апарне	57	Сосна	24			IV кроша апарне
18	Осіка			24	IV кроша апарне	58	Сосна	24			IV кроша апарне
19	Осіка			24	IV кроша апарне	59	Сосна	28			IV обале ружа
20	Сосна	28			IV кроша апарне	60	Сосна	24			IV обале ружа
21	Сосна	24			IV обале небузвужено	61	Сосна	28			IV обале небузвужено
22	Сосна	28			IV кроша апарне	62	Сосна	24			IV обале небузвужено
23	Сосна	24			IV кроша апарне	63	Сосна	24			IV кроша апарне
24	Сосна	24			IV обале ружа	64	Сосна	28			IV обале небузвужено
25	Сосна	24			IV обале ружа	65	Сосна	24			IV обале ружа
26	Сосна	24			IV обале небузвужено	66	Сосна	24			IV обале ружа
27	Сосна	24			IV кроша апарне	67	Сосна	24			IV кроша апарне
28	Сосна	24			IV кроша апарне	68	Сосна	24			IV обале небузвужено
29	Сосна	28			IV кроша апарне	69	Сосна	24			IV обале небузвужено
30	Сосна	24			IV обале небузвужено	70	Сосна	24			IV кроша апарне
31	Сосна	28			IV обале ружа	71	Сосна	28			IV обале ружа
32	Сосна	24			IV обале ружа	72	Сосна	24			IV обале ружа
33	Сосна	28			IV обале ружа	73	Сосна	24			IV обале ружа
34	Сосна	28			IV обале ружа	74	Сосна	24			IV кроша апарне
35	Сосна		24		IV обале ружа	75	Сосна	24			IV кроша апарне
36	Сосна	24			IV обале ружа	76	Сосна	24			IV обале ружа
37	Сосна	32			IV кроша апарне	77	Сосна	24			IV обале ружа
38	Сосна	24			IV обале небузвужено	78	Сосна	24			IV обале ружа
39	Сосна	24			IV обале небузвужено	79	Сосна	24			IV обале ружа
40	Сосна	24			IV кроша апарне	80	Сосна	24			IV кроша апарне

Всього пронумеровано дерев:

Нумерацію і перелік провели: посада

посада *Іванівська*
посада *Іванівська*
посада *Іванівська*
24. 12. 2024

підпис *Іванівська*
підпис *Іванівська*
підпис *Іванівська*

(словами)

підпис *Іванівська*
підпис *Іванівська*
підпис *Іванівська*

1	2	3	4	5	6	7	8	9	10	11	12
81	Сосна 28				IV кропива гімне анцирпіа	114	Сосна 24				W кропива гімне анцирпіа
82	Сосна 24				W кропива гімне	115	Сосна 24				W кропива гімне анцирпіа
83	Осина			24	W кропива гімне анцирпіа	116	Сосна 28				W кропива гімне анцирпіа
84	Сосна 24				IV кропива гімне анцирпіа	117	Сосна 24				W кропива гімне анцирпіа
85	Осина			24	W кропива гімне анцирпіа	118	Сосна 24				W кропива гімне анцирпіа
86	Осина			24	W кропива гімне анцирпіа	119	Сосна 24				W кропива гімне анцирпіа
87	Сосна 24				IV кропива гімне анцирпіа	120	Сосна 28				W кропива гімне анцирпіа
88	Сосна		24		W кропива гімне	121	Сосна 24				W кропива гімне анцирпіа
89	Сосна 24				IV кропива гімне анцирпіа	122	Сосна 24				W кропива гімне анцирпіа
90	Сосна 24				W кропива гімне анцирпіа	123	Сосна 24				W кропива гімне анцирпіа
91	Сосна 24				W кропива гімне анцирпіа	124	Сосна 28				W кропива гімне анцирпіа
92	Сосна 24				W кропива гімне анцирпіа	125	Сосна 24				W кропива гімне анцирпіа
93	Сосна 24				W кропива гімне анцирпіа	126	Сосна 24				W кропива гімне анцирпіа
94	Сосна 24				W кропива гімне анцирпіа	127	Сосна 24				W кропива гімне анцирпіа
95	Сосна 24				W кропива гімне анцирпіа	128	Сосна 24				W кропива гімне анцирпіа
96	Сосна 24				W кропива гімне анцирпіа	129	Сосна 28				W кропива гімне анцирпіа
97	Сосна 24				W кропива гімне анцирпіа	130	Сосна 24				W кропива гімне анцирпіа
98	Сосна 24				W кропива гімне анцирпіа	131	Сосна 24				W кропива гімне анцирпіа
99	Сосна 24				W кропива гімне анцирпіа	132	Сосна 24				W кропива гімне анцирпіа
100	Сосна 24				W кропива гімне анцирпіа	133	Сосна 28				W кропива гімне анцирпіа
101	Сосна 24				W кропива гімне анцирпіа	134	Сосна 24				W кропива гімне анцирпіа
102	Сосна 24				W кропива гімне анцирпіа	135	Сосна 24				W кропива гімне анцирпіа
103	Сосна 24				W кропива гімне анцирпіа	136	Сосна 24				W кропива гімне анцирпіа
104	Сосна 24				W кропива гімне анцирпіа	137	Сосна 24				W кропива гімне анцирпіа
105	Сосна 24				W кропива гімне анцирпіа	138	Сосна 28				W кропива гімне анцирпіа
106	Осина			24	W кропива гімне анцирпіа	139	Сосна 24				W кропива гімне анцирпіа
107	Сосна 24				W кропива гімне анцирпіа	140	Сосна 28				W кропива гімне анцирпіа
108	Сосна 24				W кропива гімне анцирпіа	141	Сосна 24				W кропива гімне анцирпіа
109	Сосна 32				W кропива гімне анцирпіа	142	Сосна 24				W кропива гімне анцирпіа
110	Сосна 28				W кропива гімне анцирпіа	143	Сосна 24				W кропива гімне анцирпіа
111	Сосна 24				W кропива гімне анцирпіа	144	Сосна 28				W кропива гімне анцирпіа
112	Сосна 24				W кропива гімне анцирпіа	145	Сосна 24				W кропива гімне анцирпіа
113	Сосна 24				W кропива гімне анцирпіа	146	Сосна 24				W кропива гімне анцирпіа

Всього пронумеровано дерев:

Нумерацію і перелік провели: посада

посада

посада

посада

підпис

підпис

підпис

підпис

(словами)

підпис

підпис

підпис

підпис

Діє. зам.

Діє. зам.

Діє. зам.

Діє. зам.

Діє. зам.

24.12.2022р.

НУМЕРАЦІЙНА ПЕРЕЛІКОВА ВІДОМІСТЬ
призначених для вибіркової санітарної рубки по ДП "Білокривийський лісгосп" 6, похороненого
урочище кв. 23, виділ 24, ділянка площа 11,9 га лісництва

Порядковий номер дерева	Порода	Ступінь товщини стовбурів сантиметрів			Категорія стану дерева під става	Порядковий номер дерева	Порода	Ступінь товщини стовбурів сантиметрів			Категорія стану дерева під става
		Ділові	Напіл ділові	Дров'яні				Ділові	Напіл ділові	Дров'яні	
1	2	3	4	5	6	7	8	9	10	11	12
147	Сосна 24				IV кропива гірська	187	Сосна 24				IV кропива гірська
148	Сосна		24		V обел'я гірська	188	Сосна 24				IV обел'я гірська
149	Сосна 24				IV кропива гірська	189	Сосна 24				IV кропива гірська
150	Сосна 24				IV кропива гірська	190	Сосна 24				IV кропива гірська
151	Сосна 24				IV кропива гірська	191	Сосна		28		IV обел'я гірська
152	Сосна		24		V обел'я гірська	192	Сосна 32				IV кропива гірська
153	Сосна 24				IV кропива гірська	193	Сосна 24				IV обел'я гірська
154	Сосна 28				IV кропива гірська	194	Сосна 28				IV кропива гірська
155	Сосна 24				IV обел'я гірська	195	Сосна 28				IV кропива гірська
156	Сосна		28		V обел'я гірська	196	Сосна		28		V обел'я гірська
157	Сосна 28				IV	197	Сосна 28				V кропива гірська
158	Сосна 24				IV обел'я гірська	198	Сосна 28				V кропива гірська
159	Сосна		24		V обел'я гірська	199	Сосна 32				IV кропива гірська
160	Сосна 24				IV обел'я гірська	200	Сосна		24		V обел'я гірська
161	Сосна		32		V обел'я гірська	201	Сосна		24		V обел'я гірська
162	Сосна 24				IV кропива гірська	202	Сосна 24				IV кропива гірська
163	Сосна 28				IV кропива гірська	203	Сосна 32				IV кропива гірська
164	Сосна 28				IV кропива гірська	204	Сосна 24				IV обел'я гірська
165	Сосна		24		V обел'я гірська	205	Сосна		28		V обел'я гірська
166	Сосна 24				IV обел'я гірська	206	Сосна			24	V обел'я гірська
167	Сосна 24				IV кропива гірська	207	Сосна		32		V обел'я гірська
168	Сосна		28		V обел'я гірська	208	Сосна			24	V обел'я гірська
169	Сосна 24				IV кропива гірська	209	Сосна 24				IV обел'я гірська
170	Сосна 24				IV кропива гірська	210	Сосна 24				IV кропива гірська
171	Сосна 28				IV кропива гірська	211	Сосна 24				IV кропива гірська
172	Сосна 28				IV обел'я гірська	212	Сосна 24				IV обел'я гірська
173	Сосна 24				IV обел'я гірська	213	Сосна		28		V обел'я гірська
174	Сосна 24				IV обел'я гірська	214	Сосна 24				IV обел'я гірська
175	Сосна		24		V обел'я гірська	215	Сосна		32		V обел'я гірська
176	Сосна 24				IV кропива гірська	216	Сосна		24		V обел'я гірська
177	Сосна 28				IV кропива гірська	217	Сосна 24				IV кропива гірська
178	Сосна		24		V обел'я гірська	218	Сосна 24				IV кропива гірська
179	Сосна		24		V обел'я гірська	219	Сосна			24	V обел'я гірська
180	Сосна 24				IV кропива гірська	220	Сосна 24				IV кропива гірська
181	Сосна 28				IV кропива гірська	221	Сосна 24				IV кропива гірська
182	Сосна 28				IV обел'я гірська	222	Сосна 24				IV обел'я гірська
183	Сосна 24				IV обел'я гірська	223	Сосна 24				IV кропива гірська
184	Бірюк			24	VI кропива гірська	224	Сосна 24				IV обел'я гірська
185	Сосна 32				V обел'я гірська	225	Сосна 24				IV обел'я гірська
186	Сосна 24				IV кропива гірська	226	Сосна 24				IV кропива гірська

Всього пронумеровано дерев:

Нумерацію і перелік провели: посада кон. і. Бірюк
посада кон. і. Бірюк
посада кон. і. Бірюк
посада кон. і. Бірюк

підпис (словами) прізвище
підпис прізвище
підпис прізвище
підпис прізвище

24.12.2023р.

1	2	3	4	5	6	7	8	9	10	11	12
227	Сосна	24			W кроше брус анцирне	260	Сосна	24			W кроше брус анцирне
228	Сосна	24			W кроше брус зелене	261	Сосна		24		V кроше брус
229	Сосна		24		V кроше брус зелене	262	Сосна		24		V брус корн
230	Сосна		24		V кроше брус	263	Сосна		24		V кроше брус
231	Сосна	24			W кроше брус зелене	264	Сосна	24			W кроше брус анцирне
232	Сосна	24			W кроше брус анцирне	265	Сосна	24			W кроше брус зелене
233	Сосна		24		V кроше брус	266	Сосна		28		V брус корн
234	Сосна	24			W кроше брус анцирне	267	Сосна	24			W кроше брус анцирне
235	Сосна	24			W кроше брус зелене	268	Сосна	28			W кроше брус зелене
236	Сосна	24			W кроше брус анцирне	269	Сосна	24			W кроше брус анцирне
237	Сосна	24			W кроше брус анцирне	270	Сосна	24			W кроше брус анцирне
238	Сосна	24			W кроше брус анцирне	271	Сосна	24			W кроше брус зелене
239	Сосна	24			W кроше брус анцирне	272	Сосна	24			W кроше брус анцирне
240	Сосна	24			W кроше брус анцирне	273	Сосна		24		V кроше брус
241	Сосна		24		V кроше брус	274	Сосна		24		V кроше брус зелене
242	Сосна		24		V кроше брус	275	Сосна		24		V кроше брус
243	Сосна	28			W кроше брус анцирне	276	Сосна		24		V кроше брус
244	Сосна	24			W кроше брус анцирне	277	Сосна	24			W кроше брус зелене
245	Сосна	24			W кроше брус анцирне	278	Сосна	24			W кроше брус анцирне
246	Сосна	24			W кроше брус анцирне	279	Сосна	28			W кроше брус анцирне
247	Сосна	28			W кроше брус зелене	280	Сосна	24			W кроше брус зелене
248	Сосна		24		V кроше брус	281	Сосна	28			W кроше брус зелене
249	Сосна		28		V кроше брус	282	Сосна		28		V брус корн
250	Сосна	28			W кроше брус анцирне	283	Сосна		24		V брус корн
251	Сосна	24			W кроше брус анцирне	284	Сосна		24		V брус корн
252	Сосна		24		V кроше брус	285	Сосна	24			W кроше брус зелене
253	Сосна		24		V кроше брус	286	Сосна	24			W кроше брус анцирне
254	Сосна	24			W кроше брус анцирне	287	Сосна			24	V кроше брус
255	Сосна	24			W кроше брус зелене	288	Сосна			24	V кроше брус
256	Сосна	24			W кроше брус зелене	289	Сосна	24			W кроше брус анцирне
257	Сосна	24			W кроше брус анцирне	290	Сосна	24			W кроше брус анцирне
258	Сосна	24			W кроше брус анцирне	291	Сосна	24			W кроше брус зелене
259	Сосна	24			W кроше брус зелене	292	Сосна	24			W кроше брус анцирне

Всього пронумеровано дерев:

Нумерацію і перелік провели: посада

посада

посада

посада

(словами)

підпис_

підпис

1. *Introduction*

підпис

підпи

прізвище

прізвище _____

природиче

Прізвище_

прізвище

Родительский ПН.

DECLINED upon H.M.

Викерид С.В.
Ф.В.Колосов

Representations:

Dub. sax. \rightarrow

24.12.2020

НУМЕРАЦІЙНА ПЕРЕЛІКОВА ВІДОМІСТЬ
призначених для вибіркової санітарної рубки по ДП "Білокорівський лісгосп" *Білокорівського* лісництва
урочище кв. *23*, виділ *21*, ділянка, площа *11,9* га

Порядковий номер дерева	Порода	Ступінь товщини стовбурів сантиметрів			Категорія стану дерева під тава	Порядковий номер дерева	Порода	Ступінь товщини стовбурів сантиметрів			Категорія стану дерева під тава
		Діляка	Наклад іноші	Діляка ні				Діляка	Наклад іноші	Діляка ні	
1	2	3	4	5	6	7	8	9	10	11	12
293	Сосна	24			IV кроше дупе	333					
294	Сосна	24			IV кроше дупе	334					
295	Сосна	24			IV кроше дупе	335					
296	Сосна		24		IV кроше дупе	336					
297	Сосна		24		IV кроше дупе	337					
298	Сосна			24	IV кроше дупе	338					
299	Сосна	28			IV кроше дупе	339					
300	Сосна	28			IV кроше дупе	340					
301	Сосна	24			IV кроше дупе	341					
302	Сосна	24			IV кроше дупе	342					
303	Сосна		28		IV кроше дупе	343					
304	Сосна	24			IV кроше дупе	344					
305	Сосна	24			IV кроше дупе	345					
306	Сосна	28			IV кроше дупе	346					
307	Сосна	24			IV кроше дупе	347					
308	Сосна	24			IV кроше дупе	348					
309	Сосна	24			IV кроше дупе	349					
310	Сосна	24		24	IV кроше дупе	350					
311	Сосна	28			IV кроше дупе	351					
312	Сосна		28		IV кроше дупе	352					
313	Сосна		24		IV кроше дупе	353					
314	Сосна		24		IV кроше дупе	354					
315	Сосна	28			IV кроше дупе	355					
316						356					
317						357					
318						358					
319						359					
320						360					
321						361					
322						362					
323						363					
324						364					
325						365					
326						366					
327						367					
328						368					
329						369					
330						370					
331						371					
332						372					

Всього пронумеровано дерев: *315* (триста п'ятнадцять) *підпишіть / дерев*
 Нумерацію і перелік провели: посада *посада* *посада* *посада* *посада*
 посада *посада* *посада* *посада* *посада*
 посада *посада* *посада* *посада* *посада*
 посада *посада* *посада* *посада* *посада*
 24.12.2024р.

НУМЕРАЦІЙНА ПЕРЕЛІКОВА ВІДОМІСТЬ
призначених для вибіркової санітарної рубки по ДП "Білокривийський лісгосп" ^{Білокривийського} лісництва
урочище Мирний кв. 83, виділ 4, ділянка 2, площа 37 га

Порядковий номер дерева	Порода	Ступінь товщини стовбурів сантиметрів			Категорія стану дерева від става	Порядковий номер дерева	Порода	Ступінь товщини стовбурів сантиметрів			Категорія стану дерева від става
		Діаметр	Наклад ігол	Дро в'ян				Діаметр	Наклад ігол	Дро в'ян	
1	Сосна 24				III крона атурна	41	Сосна	24			V білий кор
2	Сосна	24			IV об'єднаний	42	Сосна 24				IV об'єднаний
3	Сосна	24			IV об'єднаний	43	Сосна	24			IV об'єднаний
4	Сосна	24			V об'єднаний	44	Сосна	24			IV об'єднаний
5	Сосна	24			IV об'єднаний	45	Сосна 24				IV об'єднаний
6	Сосна	24			IV об'єднаний	46	Сосна	24			V білий кор
7	Сосна 24				III крона атурна	47	Сосна	24			V білий кор
8	Сосна	24			IV об'єднаний	48	Сосна	24			V білий кор
9	Сосна	24			IV об'єднаний	49	Сосна 24				III крона атурна
10	Сосна	24			V об'єднаний	50	Сосна	24			V білий кор
11	Сосна	24			IV об'єднаний	51	Сосна	24			V об'єднаний
12	Сосна	24			V білий кор	52	Сосна 24				III крона атурна
13	Сосна	28			IV об'єднаний	53	Сосна	24			V об'єднаний
14	Сосна	24			IV об'єднаний	54	Сосна 24				V білий кор
15	Сосна	24			IV об'єднаний	55	Сосна	24			V об'єднаний
16	Сосна	24			IV об'єднаний	56	Сосна	24			V об'єднаний
17	Сосна	24			IV об'єднаний	57	Сосна 24				IV об'єднаний
18	Сосна	24			IV об'єднаний	58	Сосна	24			V об'єднаний
19	Сосна	24			IV об'єднаний	59	Сосна	24			V білий кор
20	Сосна	24			IV об'єднаний	60	Сосна 28				IV об'єднаний
21	Сосна	24			III крона атурна	61	Сосна	24			V білий кор
22	Сосна 24				III крона атурна	62	Сосна	28			IV об'єднаний
23	Сосна	24			IV об'єднаний	63	Сосна 24				IV об'єднаний
24	Сосна 24				III крона атурна	64	Сосна	24			V об'єднаний
25	Сосна	24			IV об'єднаний	65	Сосна 24				III крона атурна
26	Сосна 24				III крона атурна	66	Сосна	24			V білий кор
27	Сосна 24	24			IV об'єднаний	67	Сосна			24	VI білий кор
28	Сосна 24				III крона атурна	68	Сосна	24			V об'єднаний
29	Сосна	24			IV об'єднаний	69	Сосна	28			V білий кор
30	Сосна 24				III крона атурна	70	Сосна	24			IV об'єднаний
31	Сосна	24			IV об'єднаний	71	Сосна	24			V об'єднаний
32	Сосна	28			III об'єднаний	72	Сосна	24			V об'єднаний
33	Сосна	24			V білий кор	73	Сосна	24			V об'єднаний
34	Сосна	24			V білий кор	74	Сосна	24			V об'єднаний
35	Сосна	24			V білий кор	75	Сосна			24	VI білий кор
36	Сосна	24			V білий кор	76	Сосна	24			V білий кор
37	Сосна	24			V білий кор	77	Сосна	24			V об'єднаний
38	Сосна 24				III крона атурна	78	Сосна	24			V об'єднаний
39	Сосна	28			V білий кор	79	Сосна	24			V білий кор
40	Сосна 28				III крона атурна	80	Сосна	24			V білий кор

Всього пронумеровано дерев:

Нумерацію і перелік провели: посада кал. 11.6
посада Мирний лісгосп
посада Мирний лісгосп
посада Мирний лісгосп

(словами)
підпис Мирний лісгосп привіще Мирний лісгосп
підпис Мирний лісгосп привіще Мирний лісгосп
підпис Мирний лісгосп привіще Мирний лісгосп
підпис Мирний лісгосп привіще Мирний лісгосп

21. 12. 2021р.

кв 83 бред 4. 2.

пм. 3, 7 22

1	2	3	4	5	6	7	8	9	10	11	12
81	Сосна 28				III об'їгання хвї	114	Сосна 24			IV хвї неовб'їгн	
82	Сосна	24			IV хвї неовб'їгн	115	Сосна 24			V хвї вигнуті	
83	Сосна	24			IV хвї неовб'їгн	116	Сосна 24			V хвї вигнуті	
84	Сосна 32				III об'їгання хвї	117	Сосна 24			V хвї вигнуті	
85	Сосна 24				IV хвї неовб'їгн	118	Сосна 24			IV хвї неовб'їгн	
86	Сосна 24				IV хвї неовб'їгн	119	Сосна 28			III хвї згнута проф.	
87	Сосна 24				III об'їгання хвї	120	Сосна 24			V хвї вигнуті	
88	Сосна		24	24	V бігнута кора	121	Сосна		24	VI бігнута кора	
89	Сосна	24			IV хвї неовб'їгн	122	Сосна		24	VI бігнута кора	
90	Сосна		24		V бігнута кора	123	Сосна		24	VI бігнута кора	
91	Сосна 24				IV хвї неовб'їгн	124	Сосна 24			V хвї вигнуті	
92	Сосна 28				IV хвї неовб'їгн	125	Сосна 24			III об'їгання хвї	
93	Сосна 24				III об'їгання хвї	126	Сосна 24			IV об'їгання хвї	
94	Сосна		24		V бігнута кора	127	Сосна 24			V хвї вигнуті	
95	Сосна 24				IV хвї неовб'їгн	128	Сосна 24			III об'їгання хвї	
96	Сосна 24				IV хвї неовб'їгн	129	Сосна 28			IV хвї неовб'їгн	
97	Сосна 24				III хвї згнута проф.	130	Сосна 24			IV хвї неовб'їгн	
98	Сосна 24				IV хвї неовб'їгн	131	Сосна 24			IV хвї неовб'їгн	
99	Сосна 24				IV хвї неовб'їгн	132	Сосна 24			III об'їгання хвї	
100	Сосна 24				IV хвї неовб'їгн	133	Сосна 24			IV хвї неовб'їгн	
101	Сосна 24				IV хвї неовб'їгн	134	Сосна 24			IV хвї неовб'їгн	
102	Сосна 24				III хвї згнута проф.	135	Сосна 24			V хвї вигнуті	
103	Сосна 24				III хвї згнута проф.	136	Сосна 24			V хвї вигнуті	
104	Сосна 24				V бігнута кора	137	Сосна 24			V хвї вигнуті	
105	Сосна 24				IV хвї неовб'їгн	138	Сосна 24			III об'їгання хвї	
106	Сосна 32				V бігнута кора	139	Сосна 24			IV хвї неовб'їгн	
107	Сосна 28				III об'їгання хвї	140	Сосна 24			IV хвї неовб'їгн	
108	Сосна 28				IV хвї неовб'їгн	141	Сосна 24			III об'їгання хвї	
109	Сосна 24				V хвї вигнуті	142	Сосна 24			IV хвї неовб'їгн	
110	Сосна 24				V хвї вигнуті	143	Сосна 24			IV хвї неовб'їгн	
111	Сосна 24				V хвї вигнуті	144					
112	Сосна 24				V хвї вигнуті	145					
113	Сосна 28				V хвї вигнуті	146					

Всього пронумеровано дерев: сина софья (підпис) (прізвище) (підпис) (прізвище)

Нумерацію і перелік провели: посада Л. С. М. / В.

посада Л. С. М. / В.
посада Л. С. М. / В.
посада Л. С. М. / В.

підпис Л. С. М. / В. прізвище Л. С. М. / В.
підпис Л. С. М. / В. прізвище Л. С. М. / В.
підпис Л. С. М. / В. прізвище Л. С. М. / В.

21.12. 2021р.

ПРИЗНАЧЕНИХ ДЛЯ ВИБІРКОВОЇ САНІТАРНОЇ РУБКИ

Житомирська область

(Автономна Республіка Крим, область)

ДП «Білокорочицьке ЛГ»

(найменування власника лісів, постійного лісокористувача)

Лісництво

Жубровицьке

урочище

квартал № 10

виділ № 20

ділянка №

площа 0,9 гектарів

Порядковий номер дерева	Порода	Ступінь товщини стовбурів, сантиметрів			Категорія стану дерева, підстава відбору для рубки	Порядковий номер дерева	Порода	Ступінь товщини стовбурів, сантиметрів			Категорія стану дерева, підстава відбору для рубки
		ділові	напівділові	дров'яні				ділові	напівділові	дров'яні	
1	Осика			28	V дерева зі значущим стовбуром	36	Береза			24	VI неліквід
2	Осика			24	VI опадання кори	37	Береза			28	VI опадання кори
3	Осика			32	VI опадання кори	38	Осика			28	V дерева зі значущим стовбуром
4	Береза			24	V дерева зі значущим стовбуром	39	Сосна	40			IV крона дуже амурна
5	Осика			40	VI опадання кори	40	Осика			24	VI опадання кори
6	Береза			24	VI неліквід	41	Сосна	48			IV хва світло-зелена
7	Осика			44	VI опадання кори	42	Береза			24	VI неліквід
8	Береза			24	VI неліквід	43	Осика			32	VI опадання кори
9	Осика			40	VI опадання кори	44	Береза			24	VI неліквід
10	Сосна	36			IV крона дуже амурна	45	Осика			40	VI опадання кори
11	Осика			28	VI опадання кори	46	Сосна			48	V хвое руда
12	Береза			24	V дерева заселені стовбуровими шкідниками	47	Осика			32	VI опадання кори
13	Осика			28	VI опадання кори	48	Береза			24	VI опадання кори
14	Осика			36	VI опадання кори	49	Береза			28	VI неліквід
15	Сосна			44	V часткове опадання кори	50	Осика			48	VI опадання кори
16	Осика			28	VI опадання кори	51	Осика			32	VI опадання кори
17	Береза			28	VI неліквід	52					
18	Осика			24	VI опадання кори	53					
19	Сосна	40			IV крона дуже амурна	54					
20	Осика			28	VI опадання кори	55					
21	Береза			28	IV понад 50% крони заселено амелого	56					
22	Береза			24	VI опадання кори	57					
23	Осика			32	VI опадання кори	58					
24	Осика			28	VI опадання кори	59					
25	Сосна	36			IV крона дуже амурна	60					
26	Осика			32	VI опадання кори	61					
27	Береза			24	VI неліквід	62					
28	Осика			40	VI опадання кори	63					
29	Осика			24	VI опадання кори	64					
30	Осика			28	IV мех. пошкод. стовб.	65					
31	Сосна	44			IV хва світло-зелена	66					
32	Береза			24	V дерева зі значущим стовбуром	67					
33	Береза			24	VI опадання кори	68					
34	Осика			32	VI опадання кори	69					
35	Береза			24	VI неліквід	70					

Всього пронумеровано дерев: 31

Нумерацію і перелік провели:

М.П. 03.11.20

М.П. 03.11.20

М.П. 03.11.20

М.П. 03.11.20

М.П. 03.11.20

М.П. 03.11.20

31 0 не лісним одне дерево

(кількість словами)

М.П. 03.11.20

М.П. 03.11.20

М.П. 03.11.20

М.П. 03.11.20

М.П. 03.11.20

М.П. 03.11.20

М.П. 03.11.20

М.П. 03.11.20

М.П. 03.11.20

М.П. 03.11.20

М.П. 03.11.20

М.П. 03.11.20

М.П. 03.11.20

М.П. 03.11.20

НУМЕРАЦІЯ ВІДОМІСТЬ ДЕРЕВ, призначених для вибіркової санітарної рубки

Житомирська область

(Автономна Республіка Крим, область)

ДП «Білокорівське ЛГ»

(найменування власника лісів, постійного лісокористувача)

Лісництво

Жубровицьке

урочище

квартал № 10

виділ № 25

ділянка №

площа 1,3 гектарів

Порядковий номер дерева	Порода	Ступінь товщини стовбурів, сантиметрів			Категорія стану дерева, підстава відбору для рубки	Порядковий номер дерева	Порода	Ступінь товщини стовбурів, сантиметрів			Категорія стану дерева, підстава відбору для рубки
		ділові	напівділові	дров'яні				ділові	напівділові	дров'яні	
1	осика			24	VI опадає кори	36	осика			24	VI опадає кори
2	осика			28	VI опадає кори	37	осика			32	VI опадає кори
3	сосна	24			IV хвоя свіжо-зелена	38	сосна	28			IV хвоя свіжо-зелена
4	осика			32	VI опадає кори	39	осика			40	VI опадає кори
5	осика			24	VI опадає кори	40	осика			28	VI опадає кори
6	осика			48	VI опадає кори	41	осика			52	VI опадає кори
7	осика			24	VI опадає кори	42	береза			28	VI опадає кори
8	осика			40	VI опадає кори	43	осика			24	VI опадає кори
9	береза			24	VI опадає кори	44	сосна	28			IV хвоя свіжо-зелена
10	осика			32	VI опадає кори	45	осика			36	VI опадає кори
11	осика			28	VI опадає кори	46	береза			28	VI опадає кори
12	сосна	28			IV хвоя свіжо-зелена	47	осика			32	VI опадає кори
13	осика			36	VI опадає кори	48	осика			40	VI опадає кори
14	сосна	32			IV крона дуже ажурна	49	сосна			24	IV хвоя руда
15	осика			24	VI опадає кори	50	осика			48	VI опадає кори
16	осика			32	VI опадає кори	51	береза			52	VI опадає кори
17	береза			32	VI опадає кори	52	осика			32	VI опадає кори
18	осика			40	VI опадає кори	53	сосна	32			IV крона дуже ажурна
19	осика			24	VI опадає кори	54	осика			44	VI опадає кори
20	осика			24	VI опадає кори	55	сосна			32	IV хвоя руда
21	осика			28	VI опадає кори	56	осика			32	VI опадає кори
22	береза			24	VI опадає кори	57	сосна	28			IV крона дуже ажурна
23	осика			52	VI опадає кори	58	осика			28	VI опадає кори
24	сосна	40			IV крона дуже ажурна	59	осика			52	VI опадає кори
25	осика			36	VI опадає кори	60	береза			24	VI опадає кори
26	береза			24	VI опадає кори	61	осика			48	VI опадає кори
27	осика			52	VI опадає кори	62	осика			24	VI опадає кори
28	осика			24	VI опадає кори	63	осика			44	VI опадає кори
29	осика			28	VI опадає кори	64	осика			28	VI опадає кори
30	осика			44	VI опадає кори	65	береза			28	VI опадає кори
31	береза			28	VI опадає кори	66	осика			36	VI опадає кори
32	осика			36	VI опадає кори	67	осика			28	VI опадає кори
33	сосна	28			IV крона дуже ажурна	68	сосна	32			IV крона дуже ажурна
34	осика			48	VI опадає кори	69	осика			28	VI опадає кори
35	осика			24	VI опадає кори	70	осика			24	VI опадає кори

Всього пронумеровано дерев:

Нумерацію і перелік провели:

ном. 1-10

(посіда)

ст. м. лісу №1

(посіда)

м. лісу №2

(посіда)

29 грудня

2021 року

Див. 20 м

(кількість словами)

(підпис)

(підпис)

(підпис)

(підпис)

Кришків В.Д.
Кришків В.В.

(ініціали та прізвище)

Марчук О.Л.
Говальчук А.А.

(ініціали та прізвище)

НУМЕРАЦІЯНА ВІДОМІСТЬ ДЕРЕВ, призначених для вибіркової санітарної рубки

Житомирська область

(Автономна Республіка Крим, область)

ДП «Білокоровицьке ЛГ»

(найменування власника лісів, постійного лісокористувача)

Лісництво Жубровицьке

урочище

квартал № 10

виділ № 25

ділянка №

площа 1,3 гектарів

Порядковий номер дерева	Порода	Ступінь товщини стовбурів, сантиметрів			Категорія стану дерева, підстава відбору для рубки	Порядковий номер дерева	Порода	Ступінь товщини стовбурів, сантиметрів			Категорія стану дерева, підстава відбору для рубки
		ділові	напівділові	дров'яні				ділові	напівділові	дров'яні	
71	осика			28	VI опадання кори	106					
72	Сосна	32			IV хвоя свіжо-зелена	107					
73	осика			32	VI опадання кори	108					
74	осика			40	VI опадання кори	109					
75	Береза			28	VI німіквід	110					
76	осика			36	VI опадання кори	111					
77	осика			24	VI опадання кори	112					
78	Береза			24	VI опадання кори	113					
79	осика			44	VI гілки відсутні	114					
80	осика			40	VI опадання кори	115					
81	сосна	28			IV хвоя свіжо-зелена	116					
82	осика			40	деревяні стовбури	117					
83	осика			24	VI опадання кори	118					
84	осика			28	VI опадання кори	119					
85	осика			32	VI опадання кори	120					
86						121					
87						122					
88						123					
89						124					
90						125					
91						126					
92						127					
93						128					
94						129					
95						130					
96						131					
97						132					
98						133					
99						134					
100						135					
101						136					
102						137					
103						138					
104						139					
105						140					

Всього пронумеровано дерев: 85 (вісімдесят п'ять дерев)

Нумерацію і перелік провели: М.М. Овчар

пол. 1-го

(посада)

С.М. Рибак №1

(посада)

М.М. Рибак №2

(посада)

29 грудня

20 21 докв

(кількість словами)

М.М. Овчар

(підпис)

М.М. Овчар

(підпис)

М.М. Овчар

(підпис)

Кувалда С.І.

Кувалда Д.В.

(ініціали та прізвище)

Марчук О.А.

(ініціали та прізвище)

Ковалюк А.А.

(ініціали та прізвище)

НУМЕРАЦІЙНА ВІДОМІСТЬ ДЕРЕВ, призначених для вибіркової санітарної рубки

Житомирська область

(Автономна Республіка Крим, область)

ДП «Білокоровицьке ЛГ»

(найменування власника лісів, постійного лісокористувача)

Лісництво

Жубровицьке

урочище

квартал № 31

виділ № 20

ділянка №

площа 1,2 гектарів

Порядковий номер дерева	Порода	Ступінь товщини стовбурів, сантиметрів			Категорія стану дерева, підстава відбору для рубки	Порядковий номер дерева	Порода	Ступінь товщини стовбурів, сантиметрів			Категорія стану дерева, підстава відбору для рубки
		ділові	напівділові	дров'яні				ділові	напівділові	дров'яні	
1	листя	24			IV збав свіжо-зелена	36	листя			28	VI опадання кори
2	листя	24			IV крона дуже амурна	37	листя			24	V збав руда
3	листя	24			IV крона дуже амурна	38	листя	24			IV крона дуже амурна
4	листя	24			IV крона дуже амурна	39	листя			24	VI опадання кори
5	листя			24	V збав руда	40	листя	28			IV крона дуже амурна
6	листя	24			IV збав свіжо-зелена	41	листя			24	VI опадання кори
7	листя	28			IV крона дуже амурна	42	листя	24			IV крона дуже амурна
8	листя	24			IV збав свіжо-зелена	43					
9	листя			24	VI опадання кори	44					
10	листя	24			IV збав свіжо-зелена	45					
11	Береза			24	VI опадання кори	46					
12	листя	24			IV збав свіжо-зелена	47					
13	листя	28			IV збав свіжо-зелена	48					
14	листя	24			IV збав свіжо-зелена	49					
15	листя			28	VI опадання кори	50					
16	листя	24			IV збав свіжо-зелена	51					
17	Береза			24	VI опадання кори	52					
18	листя	24			IV крона дуже амурна	53					
19	листя	24			IV крона дуже амурна	54					
20	листя	24			IV крона дуже амурна	55					
21	листя	32			IV крона дуже амурна	56					
22	листя	24			IV крона дуже амурна	57					
23	листя	24			IV крона дуже амурна	58					
24	листя	24			IV крона дуже амурна	59					
25	листя			28	V збав руда	60					
26	листя	24			IV крона дуже амурна	61					
27	листя	24			IV крона дуже амурна	62					
28	Береза			24	VI опадання кори	63					
29	листя	24			IV крона дуже амурна	64					
30	листя	24			IV крона дуже амурна	65					
31	листя	24			IV збав свіжо-зелена	66					
32	листя	24			IV крона дуже амурна	67					
33	листя			24	V збав руда	68					
34	листя	24			IV збав свіжо-зелена	69					
35	листя	28			IV крона дуже амурна	70					

Всього пронумеровано дерев: 42

Нумерацію і перелік провели:

п.м. л. 20

(посада)

м.р. ісц № 3

(посада)

ст. м.р. ісц № 4

(посада)

03 січня

2022 року

(кількість слів)

(підпис)

(підпис)

(підпис)

(ініціали та прізвище)

(ініціали та прізвище)

(ініціали та прізвище)

НУМЕРАЦІЯ ВІДОМІСТЬ ДЕРЕВ,
призначених для вибіркової санітарної рубки

Житомирська область

(Автономна Республіка Крим, область)

ДП «Білокорівське ЛГ»

(найменування власника лісів, постійного лісокористувача)

Лісництво

Жубровицьке

урочище

квартал №

43

виділ №

22

ділянка №

площа

0,4

гектарів

Порядковий номер дерева	Порода	Ступінь товщини стовбурів, сантиметрів			Категорія стану дерева, підстава відбору для рубки	Порядковий номер дерева	Порода	Ступінь товщини стовбурів, сантиметрів			Категорія стану дерева, підстава відбору для рубки
		ділові	напівділові	дров'яні				ділові	напівділові	дров'яні	
1	листвен	24			IV крона дерева анурма	36					
2	листвен	28			IV крона дерева анурма	37					
3	листвен	24			IV крона дерева анурма	38					
4	листвен	24			IV крона дерева анурма	39					
5	листвен			28	IV крона дерева анурма	40					
6	листвен	24			IV крона дерева анурма	41					
7	листвен	24			IV крона дерева анурма	42					
8					IV крона дерева анурма	43					
9					IV крона дерева анурма	44					
10					IV крона дерева анурма	45					
11					IV крона дерева анурма	46					
12					IV крона дерева анурма	47					
13					IV крона дерева анурма	48					
14					IV крона дерева анурма	49					
15					IV крона дерева анурма	50					
16					IV крона дерева анурма	51					
17					IV крона дерева анурма	52					
18					IV крона дерева анурма	53					
19					IV крона дерева анурма	54					
20					IV крона дерева анурма	55					
21					IV крона дерева анурма	56					
22					IV крона дерева анурма	57					
23					IV крона дерева анурма	58					
24					IV крона дерева анурма	59					
25					IV крона дерева анурма	60					
26					IV крона дерева анурма	61					
27					IV крона дерева анурма	62					
28					IV крона дерева анурма	63					
29					IV крона дерева анурма	64					
30					IV крона дерева анурма	65					
31					IV крона дерева анурма	66					
32					IV крона дерева анурма	67					
33					IV крона дерева анурма	68					
34					IV крона дерева анурма	69					
35					IV крона дерева анурма	70					

Всього пронумеровано дерев: 4 (сім/дерева)

Нумерацію і перелік провели:

наш. 2-20

(посади)

с. р. м. п. 2022

с. р. м. п. 2022

04 січня

2022 року

Власник лісу

Власник лісу

(ініціали та прізвище)

Власник лісу

(ініціали та прізвище)

Власник лісу

(ініціали та прізвище)

НУМЕРАЦІЙНА ПЕРЕЛІКОВА ВІДОМІСТЬ

призначених для вибіркової санітарної рубки по ДП "Білокоровицький лісгосп" Озерянського лісництва

урочище _____, кв. 46, виділ 33, ділянка _____, площа 2,9 га

Порядковий номер дерев	Порода	Ступінь товщини стовбурів сантиметрів			Категорія стану дерева підстав а	Порядковий номер дерев	Порода	Ступінь товщини стовбурів сантиметрів			Категорія стану дерева підстав а
		Ділові	Напівділові	Дрова ні				Ділові	Напівділові	Дрова ні	
1	2	3	4	5	6	7	8	9	10	11	12
1	Ялина 24				II-Опаданні кори	41	Ялина 24				VI-Хвоя відсутня
2	Ялина 32				V-Гасткове опадає кори		Ялина 28				II-Гасткове опадає кори
3	Ялина 28				III-Хвоя відсутня	43	Сосна 32				VI-Опаданні кори
4	Ялина 24				VI-Хвоя відсутня	44	Сосна 28				VI-Опаданні кори
5	Ялина 28				V-Гасткове опадає кори	45	Ялина 28				IV-Крона дуже опурна
6	Ялина 28				VI-Хвоя відсутня	46	Сосна 32				V-Гасткове опадає кори
7	Ялина 24				VI-Хвоя відсутня	47	Сосна 24				VI-Хвоя відсутня
8	Ялина 24				IV-Крона дуже опурна	48	Сосна 24				VI-Хвоя відсутня
9	Ялина 28				VI-Хвоя відсутня	49	Ялина 24				V-Гасткове опадає кори
10	Ялина 28				V-Гасткове опадає кори	50	Сосна 32				VI-Опаданні кори
11	Сосна 24				VI-Хвоя відсутня	51	Ялина 28				VI-Хвоя відсутня
12	Ялина 24				VI-Хвоя відсутня	52	Ялина 24				VI-Хвоя відсутня
13	Сосна 36				V-Гасткове опадає кори	53	Ялина 24				VI-Хвоя відсутня
14	Сосна 24				IV-Крона дуже опурна	54	Ялина 28				IV-Крона дуже опурна
15	Ялина 30				VI-Опаданні кори	55	Ялина 28				IV-Крона дуже опурна
16	Ялина 28				IV-Крона дуже опурна	56	Ялина 24				V-Гасткове опадає кори
17	Ялина 28				VI-Опаданні кори	57	Ялина 28				V-Гасткове опадає кори
18	Ялина 28				VI-Хвоя відсутня	58	Ялина 32				VI-Хвоя відсутня
19	Ялина 32				VI-Хвоя відсутня	59	Сосна 24				VI-Опаданні кори
20	Ялина 28				VI-Опаданні кори	60	Ялина 24				VI-Опаданні кори
21	Ялина 36				V-Гасткове опадає кори	61	Ялина 40				VI-Хвоя відсутня
22	Ялина 24				V-Гасткове опадає кори	62	Ялина 44				V-Гасткове опадає кори
23	Ялина 32				IV-Крона дуже опурна	63	Ялина 44				VI-Хвоя відсутня
24	Ялина 24				VI-Хвоя відсутня	64	Ялина 32				VI-Хвоя відсутня
25	Ялина 36				IV-Крона дуже опурна	65	Ялина 24				IV-Крона дуже опурна
26	Сосна 32				VI-Хвоя відсутня	66	Ялина 28				VI-Хвоя відсутня
27	Ялина 32				VI-Хвоя відсутня	67	Ялина 28				VI-Хвоя відсутня
28	Сосна 28				VI-Опаданні кори	68	Ялина 36				VI-Опаданні кори
29	Ялина 36				V-Хвоя руда	69	Ялина 24				IV-Крона дуже опурна
30	Ялина 24				V-Гасткове опадає кори	70	Ялина 24				VI-Опаданні кори
31	Ялина 28				IV-Крона дуже опурна	71	Ялина 28				VI-Опаданні кори
32	Ялина 32				VI-Хвоя відсутня	72	Ялина 28				VI-Хвоя відсутня
33	Ялина 24				VI-Опаданні кори	73	Сосна 28				V-Гасткове опадає кори
34	Ялина 28				VI-Хвоя відсутня	74	Ялина 24				VI-Хвоя відсутня
35	Ялина 24				VI-Опаданні кори	75	Ялина 28				V-Гасткове опадає кори
36	Ялина 28				V-Гасткове опадає кори	76	Ялина 24				V-Гасткове опадає кори
37	Сосна 24				V-Гасткове опадає кори	77	Ялина 24				VI-Опаданні кори
38	Ялина 28				VI-Хвоя відсутня	78	Ялина 24				VI-Хвоя відсутня
39	Ялина 24				VI-Опаданні кори	79	Ялина 28				VI-Хвоя відсутня
40	Ялина 28				V-Гасткове опадає кори	80	Ялина 24				VI-Хвоя відсутня

Всього пронумеровано дерев _____

Нумерацію і перелік провели: посада ІІІІ. ОЗЛ

посада М-м'ю

посада М-м'ю

посада М-м'ю

посада М-м'ю

підпис _____

підпис _____

підпис _____

підпис _____

підпис _____

прізвище _____

прізвище Куринь М. І.

прізвище Тимошенко В. І.

прізвище Чирко В. М.

прізвище Трохименко В. А.

прізвище Милков В. С.

(словами)

Рівня

15. 12 2021

М-м'ю

НУМЕРАЦІЙНА ПЕРЕЛІКОВА ВІДОМІСТЬ

призначених для вибіркової санітарної рубки по ДП "Білокорівський лісгосп" Озерянського лісництва

урочище _____ кв. 46 виділ 33 ділянка _____ площа 2,9 га

Порядковий номер дерев	Порода	Ступінь товщини стовбурів сантиметрів			Категорія стану дерева/підстав а	Порядковий номер дерев	Порода	Ступінь товщини стовбурів сантиметрів			Категорія стану дерева/підстав а
		Ділові	Напівділові	Дрова				Ділові	Напівділові	Дрова	
1	2	3	4	5	6	7	8	9	10	11	12
81	Ліщина	24			VI - Хвоя відсутня	121	Ліщина	32			VI - Хвоя відсутня
82	Ліщина	24			VI - Опадання кори	122	Сосна	28			V - Хвоя руде
83	Ліщина	24			V - Гасткове опад. кори	123	Сосна	28			VI - Опадання кори
84	Ліщина	24			VI - Опадання кори	124	Сосна	28			VI - Опадання кори
85	Ліщина	28			IV - Крона дуже опур.	125	Сосна	24			V - Хвоя руде
86	Ліщина	28			VI - Опад. кори	126	Ліщина	32			VI - Опадання кори
87	Ліщина	28			VI - Хвоя відсутня	127	Сосна	24			VI - Опадання кори
88	Ліщина	24			VI - Хвоя відсутня	128	Ліщина	32			VI - Опадання кори
89	Сосна	28			VI - Опадання кори	129	Ліщина	32			VI - Хвоя відсутня
90	Ліщина	36			VI - Хвоя відсутня	130	Сосна	28			V - Хвоя руде
91	Ліщина	28			IV - Крона дуже опур.	131	Ліщина	36			VI - Хвоя відсутня
92	Ліщина	24			VI - Хвоя відсутня	132	Сосна	32			IV - Крона дуже опур.
93	Ліщина	28			VI - Опадання кори	133	Ліщина	28			V - Гасткове опад. кори
94	Ліщина	28			VI - Опадання кори	134	Сосна	24			VI - Хвоя відсутня
95	Ліщина	28			V - Гасткове опад. кори	135	Ліщина	24			VI - Хвоя відсутня
96	Ліщина	32			VI - Хвоя відсутня	136	Сосна	28			VI - Опадання кори
97	Ліщина	32			VI - Опадання кори	137	Сосна	36			V - Хвоя руде
98	Сосна	32			VI - Хвоя відсутня	138	Ліщина	32			VI - Хвоя відсутня
99	Сосна	24			IV - Крона дуже опур.	139	Сосна	28			IV - Крона дуже опур.
100	Ліщина	24			V - Хвоя руде	140	Ліщина	28			VI - Хвоя відсутня
101	Ліщина	28			VI - Опадання кори	141	Ліщина	28			VI - Опадання кори
102	Ліщина	24			IV - Крона дуже опур.	142	Сосна	24			V - Хвоя руде
103	Сосна	32			VI - Хвоя відсутня	143	Ліщина	24			VI - Опадання кори
104	Сосна	24			VI - Хвоя відсутня	144	Сосна	24			VI - Опадання кори
105	Сосна	24			VI - Опадання кори	145	Сосна	32			VI - Хвоя відсутня
106	Сосна	28			V - Хвоя руде	146	Ліщина	32			VI - Опадання кори
107	Ліщина	24			VI - Опадання кори	147	Ліщина	28			VI - Хвоя відсутня
108	Ліщина	24			VI - Опадання кори	148	Ліщина	28			V - Гасткове опад. кори
109	Сосна	32			VI - Хвоя відсутня	149	Ліщина	32			VI - Хвоя відсутня
110	Сосна	32			VI - Хвоя відсутня	150	Ліщина	24			V - Гасткове опадання кори
111	Сосна	28			V - Хвоя руде	151	Сосна	24			VI - Хвоя відсутня
112	Сосна	24			V - Хвоя руде	152	Ліщина	24			V - Гасткове опад. кори
113	Сосна	28			IV - Крона дуже опур.	153	Ліщина	24			VI - Хвоя відсутня
114	Сосна	28			VI - Хвоя відсутня	154	Сосна	24			VI - Опадання кори
115	Сосна	32			V - Хвоя руде	155	Сосна	24			V - Хвоя руде
116	Сосна	28			V - Хвоя руде	156	Ліщина	24			VI - Хвоя відсутня
117	Сосна	28			VI - Опадання кори	157	Ліщина	24			V - Гасткове опад. кори
118	Сосна	32			V - Хвоя руде	158	Сосна	28			VI - Опадання кори
119	Сосна			24	VI - Опадання кори	159	Сосна	28			V - Хвоя руде
120	Ліщина	32			V - Гасткове опад. кори	160	Ліщина	24			VI - Хвоя відсутня

Всього пронумеровано дерев _____

Нумерацію і перелік провели. посада інкс ДЗЛ

підпис _____

прізвище Кушнір М.І.

(словами)

Вол. ред.

посада м. ліс

підпис _____

прізвище Тимошенко В.І.

посада м. ліс

підпис _____

прізвище Чирко В.М.

посада м. ліс

підпис _____

прізвище Трокопенко В.А.

посада м. ліс

підпис _____

прізвище Митлов В.С.

15.12.2021

НУМЕРАЦІЙНА ПЕРЕЛІКОВА ВІДОМІСТЬ
 призначених для вибіркової санітарної рубки по ДП "Білокорівський лісгосп" Озерянського лісництва
 урочище _____, кв. 46, виділ 33, ділянка _____, площа 29 га

Порядковий номер дерев	Порода	Ступінь товщини стовбурів сантиметрів			Категорія стану дерева підстав а	Порядковий номер дерев	Порода	Ступінь товщини стовбурів сантиметрів			Категорія стану дерева підстав а
		Ділові	Напівділові	Дров'яні				Ділові	Напівділові	Дров'яні	
1	2	3	4	5	6	7	8	9	10	11	12
161	Ліщина	24			VI-Опаданіе кори	201					
162	Ліщина	32			IV-Крона дуже анурна	202					
163	Ліщина	24			III-Крона дуже анурна	203					
164	Ліщина	24			VI-Хвоя відсутня	204					
165	Ліщина	28			V-Часткове опад. кори	205					
166	Ліщина	24			VI-Опаданіе кори	206					
167	Ліщина	24			VI-Опаданіе кори	207					
168	Ліщина	28			VI-Хвоя відсутня	208					
169	Ліщина	32			VI-Хвоя відсутня	209					
170	Ліщина	24			VI-Хвоя відсутня	210					
171	Сосна	24			V-Хвоя руда	211					
172	Ліщина	36			V-Часткове опад. кори	212					
173	Ліщина	28			V-Часткове опад. кори	213					
174	Ліщина	36			III-Хвоя відсутня	214					
175	Сосна	24			V-Хвоя руда	215					
176	Ліщина	32			VI-Опаданіе кори	216					
177	Ліщина	24			VI-Хвоя відсутня	217					
178	Ліщина	32			V-Часткове опад. кори	218					
179	Ліщина	24			VI-Опаданіе кори	219					
180	Ліщина	28			IV-Крона дуже анурна	220					
181	Ліщина	28			III-Опаданіе кори	221					
182	Ліщина	28			VI-Опаданіе кори	222					
183	Ліщина	36			VI-Опаданіе кори	223					
184	Ліщина	24			V-Часткове опад. кори	224					
185	Ліщина	24			VI-Хвоя відсутня	225					
186	Ліщина	24			V-Часткове опад. кори	226					
187	Ліщина	32			VI-Хвоя відсутня	227					
188	Ліщина	24			V-Часткове опад. кори	228					
189	Ліщина	28			VI-Хвоя відсутня	229					
190	Ліщина	24			V-Часткове опад. кори	230					
191	Ліщина	28			V-Часткове опад. кори	231					
192	Ліщина	28			VI-Хвоя відсутня	232					
193	Ліщина	28			IV-Крона дуже анурна	233					
194	Ліщина	28			VI-Хвоя відсутня	234					
195	Ліщина	32			V-Часткове опад. кори	235					
196	Ліщина	32			VI-Хвоя відсутня	236					
197	Ліщина	24			V-Часткове опад. кори	237					
198	Ліщина	24			VI-Опаданіе кори	238					
199	Ліщина	32			VI-Опаданіе кори	239					
200	Сосна	24			IV-Крона дуже анурна	240					

Всього пронумеровано дерев 200

Нумерацію і перелік провели

посада с.п.с.п. підпис Григор

(словами)

посада м.п.с.

підпис Григор

прізвище Куніков М.І.

посада м.п.с.

підпис Григор

прізвище Тимошенко В.І.

посада м.п.с.

підпис Григор

прізвище Чирко В.М.

посада м.п.с.

підпис Григор

прізвище Троколенко В.М.

посада м.п.с.

підпис Григор

прізвище Митков В.С.

15.12. 2021

НУМЕРАЦІЙНА ПЕРЕЛІКОВА ВІДОМІСТЬ

призначених для вибіркової санітарної рубки по ДП "Білокорівський лісгосп" Озерянського лісництва

урочище _____, кв. 46, виділ 41, ділянка _____, площа 0,5 га

Порядковий номер дерев	Порода	Ступінь товщини стовбурів сантиметрів			Категорія стану дерева підстав а	Порядковий номер дерев	Порода	Ступінь товщини стовбурів сантиметрів			Категорія стану дерева підстав а
		Ділові	Напівділові	Дрова ні				Ділові	Напівділові	Дрова ні	
1	2	3	4	5	6	7	8	9	10	11	12
1	Ялина	32			VI-Опадаюче кори	41					
2	Ялина	24			VI-Опадаюче кори	42					
3	Ялина	24			VI-Хвоя відсутня	43					
4	Ялина	28			V-Хвоя рудя	44					
5	Ялина	32			IV-Крона дуже ансур	45					
6	Ялина	24			VI-Хвоя відсутня	46					
7	Ялина	28			VI-Хвоя відсутня	47					
8	Ялина	32			V-Хвоя рудя	48					
9	Ялина	28			VI-Опадаюче кори	49					
10	Ялина	28			V-Часткове опад. кори	50					
11	Ялина	32			V-Часткове опад. кори	51					
12	Ялина	24			IV-Крона дуже ансур	52					
13	Ялина	32			VI-Хвоя відсутня	53					
14	Ялина	24			VI-Хвоя відсутня	54					
15	Ялина	24			IV-Крона дуже ансур	55					
16	Ялина	24			V-Часткове опад. кори	56					
17	Сосна	24			VI-Опадаюче кори	57					
18	Ялина	24			VI-Хвоя відсутня	58					
19	Ялина	28			IV-Крона дуже ансур	59					
20	Ялина	28			VI-Опадаюче кори	60					
21	Ялина	24			V-Часткове опад. кори	61					
22	Ялина	28			VI-Опадаюче кори	62					
23	Ялина	24			V-Часткове опад. кори	63					
24	Ялина	24			VI-Хвоя відсутня	64					
25	Ялина	28			V-Часткове опад. кори	65					
26	Сосна	32			VI-Опадаюче кори	66					
27	Сосна	24			V-Хвоя рудя	67					
28	Ялина	28			VI-Опадаюче кори	68					
29	Сосна	24			VI-Опадаюче кори	69					
30	Ялина	24			V-Часткове опад. кори	70					
31	Сосна	28			V-Хвоя рудя	71					
32						72					
33						73					
34						74					
35						75					
36						76					
37						77					
38						78					
39						79					
40						80					

Всього пронумеровано дерев: 31 (Тридцять одне дерево)

(словами)

Нумерацію і перелік провели: посада М.І. ОЗЛ

підпис М.І. ОЗЛ

прізвище Гушнір М.І.

посада М.І. ОЗЛ

підпис М.І. ОЗЛ

прізвище Митин В.С.

посада М.І. ОЗЛ

підпис М.І. ОЗЛ

прізвище Черко В.М.

посада М.І. ОЗЛ

підпис М.І. ОЗЛ

прізвище Тимошенко В.І.

15.12.2021

М.І. ОЗЛ

Гірокопенко В.А.

НУМЕРАЦІЙНА ПЕРЕЛІКОВА ВІДОМІСТЬ

призначених для вибіркової санітарної рубки по ДП "Білокорівський лісгосп" Озерянського лісництва

урочище _____, кв. 51, виділ 61, ділянка _____, площа 0,9 га

Порядковий номер дерев	Порода	Ступінь товщини стовбурів сантиметрів			Категорія стану дерева підстав а	Порядковий номер дерев	Порода	Ступінь товщини стовбурів сантиметрів			Категорія стану дерева підстав а
		Ділові	Напівділові	Дров'яні				Ділові	Напівділові	Дров'яні	
1	2	3	4	5	6	7	8	9	10	11	12
1	Сосна		24		VI-Хвоя відсутня	41					
2	Сосна	24			VI-Опадаюча кора	42					
3	Сосна	24			VI-Хвоя відсутня	43					
4	Сосна	24			VI-Хвоя відсутня	44					
5	Сосна	24			VI-Опадаюча кора	45					
6	Сосна	28			V-Хвоя руда	46					
7	Сосна	24			VI-Опадаюча кора	47					
8	Вільха			28	VI-Опадаюча кора	48					
9	Вільха			28	VI-Хвоя відсутня	49					
10	Вільха			24	VI-Хвоя відсутня	50					
11	Вільха			28	VI-Опадаюча кора	51					
12	Сосна	24			VI-Опадаюча кора	52					
13	Сосна	24			VI-Хвоя відсутня	53					
14	Сосна	24			IV-Крона атрофічна	54					
15	Сосна		24		VI-Опадаюча кора	55					
16	Сосна		24		V-Хвоя руда	56					
17	Сосна	24			VI-Опадаюча кора	57					
18						58					
19						59					
20						60					
21						61					
22						62					
23						63					
24						64					
25						65					
26						66					
27						67					
28						68					
29						69					
30						70					
31						71					
32						72					
33						73					
34						74					
35						75					
36						76					
37						77					
38						78					
39						79					
40						80					

Всього пронумеровано дерев: 17 (Сімнадцять дерев)

(словами)

Нумерацію і перелік провели: посада лісгосп підпис Кушнір М.І.

прізвище Кушнір М.І.

посада лісгосп підпис Гербасишко І.Ю.

прізвище Гербасишко І.Ю.

посада лісгосп підпис Прокопенко В.А.

прізвище Прокопенко В.А.

посада лісгосп підпис Чирко В.М.

прізвище Чирко В.М.

27.12.2021р.

НУМЕРАЦІЙНА ПЕРЕЛІКОВА ВІДОМІСТЬ

призначених для вибіркової санітарної рубки по ДП "Білокорівський лісгосп" Озерянського лісництва

урочище 54, кв. 12, виділ 12, ділянка 2,2 га

Порядковий номер дерев	Порода	Ступінь товщини стовбурів сантиметрів			Категорія стану дерева, підстав а	Порядковий номер дерев	Порода	Ступінь товщини стовбурів сантиметрів			Категорія стану дерева, підстав а
		Ділові	Напівділові	Дров'яні				Ділові	Напівділові	Дров'яні	
1	2	3	4	5	6	7	8	9	10	11	12
1	Сосна	24			IV-Хвоя відсутня	41					
2	Сосна	24			IV-Хвоя відсутня	42					
3	Сосна	24			IV-Хвоя відсутня	43					
4	Сосна	28			IV-Хвоя відсутня	44					
5	Сосна	24			V-Гасткове опад. кори	45					
6	Сосна	28			V-Гасткове опад. кори	46					
7	Сосна	28			IV-Крона дуже ажурна	47					
8	Сосна	24			IV-Хвоя відсутня	48					
9	Сосна	28			VI-Опаданіє кори	49					
10	Сосна	24			V-Хвоя руда	50					
11	Сосна	28			VI-Опаданіє кори	51					
12	Сосна	28			V-Хвоя руда	52					
13	Сосна	28			V-Хвоя руда	53					
14	Сосна	28			IV-Крона дуже ажурна	54					
15	Сосна	24			IV-Крона дуже ажурна	55					
16	Сосна	24			VI-Опаданіє кори	56					
17	Сосна	28			V-Хвоя руда	57					
18	Сосна	24			VI-Опаданіє кори	58					
19	Сосна	28			IV-Крона дуже ажур.	59					
20	Сосна	28			VI-Опаданіє кори	60					
21	Сосна	24			V-Гасткове опад. кори	61					
22	Сосна	24			V-Хвоя руда	62					
23	Сосна	28			VI-Опаданіє кори	63					
24	Сосна	32			VI-Опаданіє кори	64					
25	Сосна	24			V-Хвоя руда	65					
26	Сосна	24			IV-Хвоя відсутня	66					
27	Сосна	24			IV-Крона дуже ажурна	67					
28	Сосна	28			IV-Крона дуже ажурна	68					
29	Сосна	24			V-Хвоя руда	69					
30	Сосна	32			IV-Хвоя відсутня	70					
31						71					
32						72					
33						73					
34						74					
35						75					
36						76					
37						77					
38						78					
39						79					
40						80					

Всього пронумеровано дерев: 30 (Тридцять дерев) (словами)

Нумерацію і перелік провели: посада СНХ-031

підпис

прізвище

посада М. Іс

підпис

прізвище

посада М. Іс

підпис

прізвище

посада М. Іс

підпис

прізвище

15.12.2021.

підпис

прізвище

підпис

прізвище

НУМЕРАЦІЙНА ПЕРЕЛІКОВА ВІДОМІСТЬ
 призначених для вибіркової санітарної рубки по ДП "Білокорівський лісгосп" *Радозвільське* лісництва
 урочище _____ кв. *19*, виділ *49* ділянка _____ площа *10* га

Порядковий номер дерева	Порода	Ступінь товщини стовбурів сантиметрів			Категорія стану дерева під става	Порядковий номер дерева	Порода	Ступінь товщини стовбурів сантиметрів			Категорія стану дерева під става
		Ділові	Напіва ділові	Дров'яні				Ділові	Напіва ділові	Дров'яні	
1	Сосна		24		V хвоя руда	41					
2	Сосна		24		V Окажені кори	42					
3	Сосна		32		V хвоя руда	43					
4	Сосна		36		V хвоя руда	44					
5	Сосна		24		V хвоя руда	45					
6	Сосна		36		V хвоя руда	46					
7	Сосна		24		V хвоя руда	47					
8	Сосна		32		V хвоя руда	48					
9	Сосна		24		V Окажені кори	49					
10	Сосна		36		V хвоя руда	50					
11	Сосна		28		V хвоя руда	51					
12	Сосна		32		V Злам. стовб.	52					
13	Сосна	36			IV Крона дугою	53					
14	Дуб			36	V Окажені кори	54					
15	Сосна	32			IV хвоя руда	55					
16	Сосна	32			IV хвоя руда	56					
17	Дуб			36	V Окажені кори	57					
18	Дуб			36	V Злам. стовб.	58					
19	Дуб			32	V Окажені кори	59					
20	Сосна			32	V хвоя руда	60					
21	Сосна	36			IV Крона дугою	61					
22	Сосна	28			IV Крона дугою	62					
23	Сосна	28			IV хвоя світ-зел.	63					
24	Сосна		28		V хвоя руда	64					
25	Сосна	32			IV хвоя світ. зел.	65					
26	Сосна	32			IV хвоя світ. зел.	66					
27	Сосна		28		V хвоя руда	67					
28	Сосна		28		V Злам. стовб.	68					
29	Сосна			32	V Окажені кори	69					
30	Сосна	32			IV хвоя світ. зел.	70					
31	Сосна		32		V хвоя руда	71					
32	Сосна	28			IV хвоя світ. зел.	72					
33	Сосна	32			IV хвоя світ. зел.	73					
34	Сосна	28			IV хвоя світ. зел.	74					
35	Сосна		32		V хвоя руда	75					
36						76					
37						77					
38						78					
39						79					
40						80					

Всього пронумеровано дерев: *35* (словами)
 Нумерацію і перелік провели: посада *Григор'єв* підпис *Григор'єв* прізвище *Мандриш В.К.*
 посада *Мандриш* підпис *Мандриш* прізвище *Червоний С.М.*
 посада *Мандриш* підпис *Мандриш* прізвище *Редко В.В.*
 посада _____ підпис _____ прізвище _____

28.12.2021р.

НУМЕРАЦІЙНА ПЕРЕЛІКОВА ВІДОМІСТЬ
призначених для вибіркової санітарної рубки по ДП "Білокорвицький лісгосп" *Гарбо-Висока* лісництва
урочище *кв. 32*, виділ *22*, ділянка *площа 37* га

Порядковий номер дерева	Порода	Ступінь товщини стовбурів сантиметрів			Категорія стану дерева під става	Порядковий номер дерева	Порода	Ступінь товщини стовбурів сантиметрів			Категорія стану дерева під става
		Діло	Напіс діло	Діло				Діло	Напіс діло	Діло	
1	Сосна	32			IV Хвост. зелена.	41	Сосна			28	I Злам. об'єдн.
2	Сосна	32			IV Хвост. зелена.	42	Сосна			28	I Злам. об'єдн.
3	Сосна			24	I Злам. об'єдн.	43	Сосна			28	I Злам. об'єдн.
4	Береза	24			IV Мех. помігдє.	44	Береза		32		IV Мех. помігдє.
5	Сосна	28			IV Хвост. зелена.	45	Сосна			24	II Опадання кори.
6	Сосна	28			IV Хвост. зелена.	46	Сосна			28	I Злам. об'єдн.
7	Сосна			24	I Злам. об'єдн.	47	Сосна			32	II Опадання кори.
8	Сосна			28	I Злам. об'єдн.	48	Сосна			28	I Злам. об'єдн.
9	Сосна			24	I Злам. об'єдн.	49	Сосна	24			IV Хвост. зелена.
10	Сосна	28			IV Хвост. зелена.	50	Сосна			32	II Опадання кори.
11	Сосна			24	I Злам. об'єдн.	51	Сосна			28	IV Хвост. зелена.
12	Сосна			24	II Опадання кори.	52	Сосна			28	IV Хвост. зелена.
13	Береза		24		I Злам. об'єдн.	53	Сосна			24	II Опадання кори.
14	Сосна			24	IV Хвост. зелена.	54	Сосна			32	II Опадання кори.
15	Сосна			24	IV Хвост. зелена.	55	Береза	24			IV Мех. помігдє.
16	Сосна			24	II Опадання кори.	56	Сосна			32	II Опадання кори.
17	Сосна			24	II Опадання кори.	57	Сосна			32	II Опадання кори.
18	Сосна	24			IV Хвост. зелена.	58	Сосна			24	II Опадання кори.
19	Сосна			24	II Опадання кори.	59	Сосна		24		IV Хвост. зелена.
20	Сосна			28	II Опадання кори.	60	Сосна			24	II Опадання кори.
21	Береза	24			IV Мех. помігдє.	61	Сосна			32	II Опадання кори.
22	Сосна		28		IV Хвост. зелена.	62	Сосна			28	IV Хвост. зелена.
23	Сосна		28		IV Хвост. зелена.	63	Сосна			32	II Опадання кори.
24	Сосна		28		IV Хвост. зелена.	64	Береза	24			IV Мех. помігдє.
25	Сосна			28	I Злам. об'єдн.	65	Сосна			32	II Опадання кори.
26	Сосна			24	II Опадання кори.	66	Сосна			24	II Опадання кори.
27	Береза	24			IV Мех. помігдє.	67	Сосна			32	II Опадання кори.
28	Сосна			28	II Опадання кори.	68	Сосна	24			IV Хвост. зелена.
29	Сосна			24	II Опадання кори.	69	Сосна			28	IV Хвост. зелена.
30	Сосна	28			IV Хвост. зелена.	70	Сосна			28	IV Хвост. зелена.
31	Сосна			28	II Опадання кори.	71	Сосна			32	II Опадання кори.
32	Сосна	24			IV Хвост. зелена.	72	Береза	24			IV Мех. помігдє.
33	Сосна			28	I Злам. об'єдн.	73	Сосна			24	II Опадання кори.
34	Сосна			32	II Опадання кори.	74	Сосна			32	II Опадання кори.
35	Сосна			24	I Злам. об'єдн.	75	Сосна			24	II Опадання кори.
36	Сосна			24	II Опадання кори.	76	Сосна	28			IV Хвост. зелена.
37	Береза	28			IV Мех. помігдє.	77	Сосна	28			IV Хвост. зелена.
38	Сосна	28			IV Хвост. зелена.	78	Сосна			28	IV Хвост. зелена.
39	Сосна			28	I Злам. об'єдн.	79	Сосна			24	II Опадання кори.
40	Сосна			24	IV Хвост. зелена.	80	Береза	28			IV Мех. помігдє.

Всього пронумеровано дерев: *134 / Стоїть під рубкою* (словами)
Нумерацію і перелік провели: посада *М.С.С.* підпис *М.С.С.* прізвище *М.С.С.*
посада *М.С.С.* підпис *М.С.С.* прізвище *М.С.С.*
посада *М.С.С.* підпис *М.С.С.* прізвище *М.С.С.*

13.01.2022р.

1	2	3	4	5	6	7	8	9	10	11	12
81	Осина 24				IV Хвоя мовт. зелена	114	Осина 24			28	VI Опаданий мрт.
82	Осина 24				IV Хвоя мовт. зелена	115	Осина 24			28	VI Опаданий мрт.
83	Береза 32				IV Мех. пошкодження	116	Осина 24			28	VI Опаданий мрт.
84	Береза			32	IV Злам. до 2 др.	117	Осина 24			28	VI Опаданий мрт.
85	Осина 32				IV Хвоя мовт. зелена	118	Осина 24			28	VI Опаданий мрт.
86	Осина 32				IV Хвоя мовт. зелена	119	Береза 32			28	VI Опаданий мрт.
87	Береза 32				IV Мех. пошкодження	120	Осина 24			28	VI Опаданий мрт.
88	Осина 24			24	IV Злам. до 2 др.	121	Осина 24			28	VI Опаданий мрт.
89	Осина 24			24	IV Злам. до 2 др.	122	Осина 24			28	VI Опаданий мрт.
90	Осина 24			24	IV Злам. до 2 др.	123	Осина 24			28	VI Опаданий мрт.
91	Осина 24			24	IV Хвоя мовт. зелена	124	Осина 24			28	VI Опаданий мрт.
92	Осина 24			24	IV Злам. до 2 др.	125	Осина 24			28	VI Опаданий мрт.
93	Осина 24			32	IV Злам. до 2 др.	126	Береза 32			28	VI Опаданий мрт.
94	Береза 32				IV Мех. пошкодження	127	Осина 24			28	VI Опаданий мрт.
95	Осина 24				IV Хвоя мовт. зелена	128	Осина 24			28	VI Опаданий мрт.
96	Осина 24			24	IV Злам. до 2 др.	129	Осина 24			28	VI Опаданий мрт.
97	Осина 24			24	IV Злам. до 2 др.	130	Осина 24			28	VI Опаданий мрт.
98	Осина 24				IV Хвоя мовт. зелена	131	Осина 24			28	VI Опаданий мрт.
99	Береза 32				IV Мех. пошкодження	132	Осина 24			28	VI Опаданий мрт.
100	Осина 24			24	IV Злам. до 2 др.	133	Осина 24			28	VI Опаданий мрт.
101	Осина 24			24	IV Хвоя мовт. зелена	134	Береза 28			28	VI Опаданий мрт.
102	Осина 24			24	IV Хвоя мовт. зелена	135					
103	Береза 24				IV Мех. пошкодження	136					
104	Осина 24			24	IV Злам. до 2 др.	137					
105	Осина 24			24	IV Злам. до 2 др.	138					
106	Осина 24			24	IV Злам. до 2 др.	139					
107	Береза 40				IV Злам. до 2 др.	140					
108	Береза 36				IV Злам. до 2 др.	141					
109	Береза 36				IV Злам. до 2 др.	142					
110	Береза 28				IV Злам. до 2 др.	143					
111	Осина 24				IV Злам. до 2 др.	144					
112	Осина 32				IV Злам. до 2 др.	145					
113	Осина 24				IV Злам. до 2 др.	146					

Всього пронумеровано дерев: 134 (словами) триста чотирнадцять

Нумерацію і перелік провели: посада м.п.м.м. підпис [підпис] прізвище Мандришак К.

посада м.п.м.м. підпис [підпис] прізвище Черанос С.М.

посада м.п.м.м. підпис [підпис] прізвище Редько В.В.

13.01.2022р

НУМЕРАЦІЙНА ПЕРЕЛІКОВА ВІДОМІСТЬ
призначених для вибіркової санітарної рубки по ДП "Білокорівський лісгосп" *Розділ 1* лісництва
кв. *44*, виділ *7/1* ділянка *0,4* га
урочище

Порядковий номер дерева	Порода	Ступінь товщини стовбурів сантиметрів			Категорія стану дерева, підстава	Порядковий номер дерева	Порода	Ступінь товщини стовбурів сантиметрів			Категорія стану дерева, підстава
		Діло	Напіс діло	Дрібні				Діло	Напіс діло	Дрібні	
1	Сосна		32		V хвоя муда.	41					
2	Сосна	32			IV хвоя мот. зел.	42					
3	Сосна	24			IV хвоя мот. зел.	43					
4	Сосна	28			IV хвоя мот. зел.	44					
5	Сосна	24			IV хвоя мот. зел.	45					
6	Сосна	24			IV хвоя мот. зел.	46					
7	Сосна	24			IV хвоя мот. зел.	47					
8	Сосна		32		V хвоя муда.	48					
9	Сосна	24			IV хвоя мот. зел.	49					
10	Сосна	24			IV хвоя мот. зел.	50					
11	Сосна	24			IV хвоя мот. зел.	51					
12	Сосна	24			IV хвоя мот. зел.	52					
13	Сосна		28		V хвоя муда.	53					
14						54					
15						55					
16						56					
17						57					
18						58					
19						59					
20						60					
21						61					
22						62					
23						63					
24						64					
25						65					
26						66					
27						67					
28						68					
29						69					
30						70					
31						71					
32						72					
33						73					
34						74					
35						75					
36						76					
37						77					
38						78					
39						79					
40						80					

Всього пронумеровано дерев: *13 дерев (Тринадцять дерев)* (словами)
 Нумерацію і перелік провели: посада *М.В.РМ* підпис *М.В.РМ* прізвище *Молочний В.К.*
 посада *М.В.РМ* підпис *М.В.РМ* прізвище *Молочний В.К.*
 посада *М.В.РМ* підпис *М.В.РМ* прізвище *Молочний В.К.*
 посада *М.В.РМ* підпис *М.В.РМ* прізвище *Молочний В.К.*

13.01.2022р.

НУМЕРАЦІЙНА ПЕРЕЛІКОВА ВІДОМІСТЬ
призначених для вибіркової санітарної рубки по ДП "Білокорівський лісгосп" *Радівський лісництво*
урочище *кв. 44*, виділ *20*, ділянка *площа 0,5 га*

Порядковий номер дерева	Порода	Ступінь товщини стовбурів сантиметрів			Категорія стану дерева під става	Порядковий номер дерева	Порода	Ступінь товщини стовбурів сантиметрів			Категорія стану дерева під става
		Ділові	Напіва ділові	Дров'яні				Ділові	Напіва ділові	Дров'яні	
1	<i>Сосна</i>		<i>32</i>		<i>Вхвоє пуга</i>	41					
2	<i>Сосна</i>		<i>24</i>		<i>Вхвоє пуга</i>	42					
3	<i>Сосна</i>	<i>24</i>			<i>Вхвоє мовт. зел.</i>	43					
4	<i>Сосна</i>	<i>24</i>			<i>Вхвоє мовт. зел.</i>	44					
5						45					
6						46					
7						47					
8						48					
9						49					
10						50					
11						51					
12						52					
13						53					
14						54					
15						55					
16						56					
17						57					
18						58					
19						59					
20						60					
21						61					
22						62					
23						63					
24						64					
25						65					
26						66					
27						67					
28						68					
29						69					
30						70					
31						71					
32						72					
33						73					
34						74					
35						75					
36						76					
37						77					
38						78					
39						79					
40						80					

Всього пронумеровано дерев: *4 дерева (Чотири дерева)* (словами)
 Нумерацію і перелік провели: посада *Лісгосп* підпис *Лісгосп* прізвище *Поліщук В.К.*
 посада *Лісгосп* підпис *Лісгосп* прізвище *Черняк С.М.*
 посада *Лісгосп* підпис *Лісгосп* прізвище *Гедой П.В.*
 посада *Лісгосп* підпис *Лісгосп* прізвище *Лісгосп*

13.01.2022р.

НУМЕРАЦІЙНА ПЕРЕЛІКОВА ВІДОМІСТЬ
призначених для вибіркової санітарної рубки по ДП "Білохорівський лісгосп" *Андрушівський лісництво*
урочище *54*, виділ *10* ділянка *95* га

Порядковий й номер дерева	Порода	Ступінь товщини стовбурів сантиметрів			Категорія стану дерева під става	Порядковий й номер дерева	Порода	Ступінь товщини стовбурів сантиметрів			Категорія стану дерева під става
		Ділові	Напів ділові	Дров'яні				Ділові	Напів ділові	Дров'яні	
1	Осика			44	III Категорія	41					
2	Осика			40	III Категорія	42					
3	Осика			40	III Категорія	43					
4	Осика			24	III Категорія	44					
5	Осика			24	III Категорія	45					
6	Осика			44	III Категорія	46					
7	Береза			24	III Категорія	47					
8	Береза			32	III Категорія	48					
9	Осика			28	III Категорія	49					
10	Осика			44	III Категорія	50					
11	Осика			40	III Категорія	51					
12	Береза			24	III Категорія	52					
13	Береза			24	III Категорія	53					
14	Береза			28	III Категорія	54					
15						55					
16						56					
17						57					
18						58					
19						59					
20						60					
21						61					
22						62					
23						63					
24						64					
25						65					
26						66					
27						67					
28						68					
29						69					
30						70					
31						71					
32						72					
33						73					
34						74					
35						75					
36						76					
37						77					
38						78					
39						79					
40						80					

Всього пронумеровано дерев: *14 / Чотирнадцять дерев* (словами)
Нумерацію і перелік провели: посада *М.В. С.М.* підпис *М.В. С.М.* прізвище *С.М.*
посада *С.М. Р.М.* підпис *С.М. Р.М.* прізвище *Р.М.*
посада *М.В. С.М.* підпис *М.В. С.М.* прізвище *С.М.*

13.01.2022р.

НУМЕРАЦІЙНА ПЕРЕЛІКОВА ВІДОМІСТЬ
призначених для вибіркової санітарної рубки по ДП "Білокорівський лісгосп" *Роговський* лісництва
урочище кв. *54*, виділ *13*, ділянка *13* га

Порядковий номер дерева	Порода	Ступінь товщини стовбурів сантиметрів			Категорія стану дерева під става	Порядковий номер дерева	Порода	Ступінь товщини стовбурів сантиметрів			Категорія стану дерева під става
		Ділові	Напіл ділові	Дров'яні				Ділові	Напіл ділові	Дров'яні	
1	Осика			44	ІЗам. доздр.	41					
2	Осика			48	ІЗам. доздр.	42					
3	Осика			28	ІЗам. доздр.	43					
4	Береза			36	ІЗам. доздр.	44					
5	Вільха			32	ІЗам. доздр.	45					
6	Береза			32	ІЗам. доздр.	46					
7	Береза			24	ІЗам. доздр.	47					
8	Береза			24	ІЗам. доздр.	48					
9	Вільха			24	ІЗам. доздр.	49					
10	Осика			36	ІЗам. доздр.	50					
11	Вільха			24	ІЗам. доздр.	51					
12	Вільха			24	ІЗам. доздр.	52					
13	Вільха			24	ІЗам. доздр.	53					
14	Осика			40	ІЗам. доздр.	54					
15	Береза			24	ІЗам. доздр.	55					
16	Береза			32	ІЗам. доздр.	56					
17						57					
18						58					
19						59					
20						60					
21						61					
22						62					
23						63					
24						64					
25						65					
26						66					
27						67					
28						68					
29						69					
30						70					
31						71					
32						72					
33						73					
34						74					
35						75					
36						76					
37						77					
38						78					
39						79					
40						80					

Всього пронумеровано дерев: *16/Шістнадцять* (словами)

Нумерацію і перелік провели: посада *М.М. О.М.*

посада *М.М. О.М.*

посада *С.М. Р.М.*

посада *Р.М. О.М.*

підпис *М.М. О.М.*

підпис *С.М. Р.М.*

підпис *Р.М. О.М.*

підпис *Р.М. О.М.*

прізвище *М.М. О.М.*

прізвище *С.М. Р.М.*

прізвище *Р.М. О.М.*

прізвище *Р.М. О.М.*

12.01.2021 р.

НУМЕРАЦІЙНА ПЕРЕЛІКОВА ВІДОМІСТЬ

призначених для вибіркової санітарної рубки по ДП "Білокорівський лісгосп" З.Б.С.В.С.В.С.В.

лісництва

урочище

кв. 6

виділ 3

ділянка

площа 3 га

Порядковий	Порода	Ступінь				Категорія стану дерева, підстава	Порядковий	Порода	Ступінь				Категорія стану дерева, підстава
		Діагн.	Напів	Др.	ов.				Діагн.	Напів	Др.	ов.	
1	2	3	4	5	6	7	8	9	10	11	12		
1	С			24	Х хвощ відсутній	41	С	24			IV крона дуже амурна		
2	С			24	Х хвощ відсутній	42	С	28			IV крона дуже амурна		
3	С			24	Х хвощ відсутній	43	С			24	V хвощ відсутній		
4	С			24	Х хвощ відсутній	44	С	24			IV крона дуже амурна		
5	С			28	Х хвощ відсутній	45	С	24			IV крона дуже амурна		
6	С			24	Х хвощ відсутній	46	С	32			IV крона дуже амурна		
7	С			24	Х хвощ відсутній	47	С	24			IV крона дуже амурна		
8	С			24	Х хвощ відсутній	48	С			24	V хвощ відсутній		
9	С	32			IV крона дуже амурна	49	С			24	V хвощ відсутній		
10	С	32			IV крона дуже амурна	50	С			24	V хвощ відсутній		
11	С			24	Х хвощ відсутній	51	С			24	V хвощ відсутній		
12	С			24	Х хвощ відсутній	52	С	28			IV крона дуже амурна		
13	С			24	Х хвощ відсутній	53	С			24	V хвощ відсутній		
14	С	24			V крона дуже амурна	54	С			24	V хвощ відсутній		
15	С	24			IV крона дуже амурна	55	С	24			V крона дуже амурна		
16	С	24			IV крона дуже амурна	56	С	28			IV крона дуже амурна		
17	С			24	Х хвощ відсутній	57	С	28			IV крона дуже амурна		
18	С			24	Х хвощ відсутній	58	С			24	V хвощ відсутній		
19	С	24			IV крона дуже амурна	59	С			24	V хвощ відсутній		
20	С			24	Х хвощ відсутній	60	С			24	V хвощ відсутній		
21	С	24			IV крона дуже амурна	61	С	24			IV крона дуже амурна		
22	С	24			IV крона дуже амурна	62	С	32			IV крона дуже амурна		
23	С	24			IV крона дуже амурна	63	С	24			IV крона дуже амурна		
24	С	32			IV крона дуже амурна	64	С			24	V хвощ відсутній		
25	С			32	V хвощ відсутній	65	С			24	V хвощ відсутній		
26	С	24			IV крона дуже амурна	66	С			28	V хвощ відсутній		
27	С	24			IV крона дуже амурна	67	С	28			IV крона дуже амурна		
28	С	36			IV крона дуже амурна	68	С	32			IV крона дуже амурна		
29	С	32			IV крона дуже амурна	69	С	44			IV крона дуже амурна		
30	С	28			IV крона дуже амурна	70	С	40			IV крона дуже амурна		
31	С	24			IV крона дуже амурна	71	С			36	V хвощ відсутній		
32	С	32			IV крона дуже амурна	72	С	40			IV крона дуже амурна		
33	С	28			IV крона дуже амурна	73	С	36			IV крона дуже амурна		
34	С	32			IV крона дуже амурна	74	С	36			IV крона дуже амурна		
35	С		28		V хвощ рідко	75	С			24	V хвощ відсутній		
36	С			32	V хвощ відсутній	76	С	32			IV крона дуже амурна		
37	С			28	V хвощ відсутній	77	С	28			IV крона дуже амурна		
38	С	28			IV крона дуже амурна	78	С	24			IV крона дуже амурна		
39	С	32			IV крона дуже амурна	79	С	36			IV крона дуже амурна		
40	С	36			IV крона дуже амурна	80	С			32	V хвощ відсутній		

Всього пронумеровано дерев: 216, дані

Нумерацію і перелік провели: посада С.М. / М.С.
посада С.М. / М.С.
посада М. / М.С.

підпис [підпис]
підпис [підпис]
підпис [підпис]

(словами)
прізвище Тайганя В.А.
прізвище Тресово Р.Г.
прізвище Павленко О.В.

16 12.21р

	2	3	4	5	6	7	8	9	10	11	12
81	С	32			IV кроки дуже амурні	114	С	40			IV кроки дуже амурні
82	С	44			IV кроки дуже амурні	115	С	24			IV кроки дуже амурні
83	С	36			IV кроки дуже амурні	116	С	24			IV кроки дуже амурні
84	С	36			IV кроки дуже амурні	117					
85	С			24	VI хвост відсутній	118					
86	С			24	VI хвост відсутній	119					
87	С	24			IV кроки дуже амурні	120					
88	С	24			IV кроки дуже амурні	121					
89	С			24	VI хвост відсутній	122					
90	С	28			IV кроки дуже амурні	123					
91	С	32			IV кроки дуже амурні	124					
92	С	40			IV кроки дуже амурні	125					
93	С	36			IV кроки дуже амурні	126					
94	С	24			IV кроки дуже амурні	127					
95	С			24	VI хвост відсутній	128					
96	С	32			IV кроки дуже амурні	129					
97	С	32			IV кроки дуже амурні	130					
98	С			28	VI хвост відсутній	131					
99	С			24	VI хвост відсутній	132					
100	С			24	VI хвост відсутній	133					
101	С			24	VI хвост відсутній	134					
102	С			24	VI хвост відсутній	135					
103	С	24			IV кроки дуже амурні	136					
104	С	24			IV кроки дуже амурні	137					
105	С			24	VI хвост відсутній	138					
106	С			32	VI хвост відсутній	139					
107	С			24	VI хвост відсутній	140					
108	С	24			IV кроки дуже амурні	141					
109	С			24	VI хвост відсутній	142					
110	С	28			IV кроки дуже амурні	143					
111	С	24			IV кроки дуже амурні	144					
112	С			24	VI хвост відсутній	145					
113	С			24	VI хвост відсутній	146					

Всього пронумеровано дерев: сто лісна дитяча дера в (словами)

Нумерацію і перелік провели: посада п. 60 підпис Л. Б. 51

посада ст. м/м оу

підпис

прізвище Тарасенко В. А.

посада ст. м/м оу

підпис

прізвище Тресвяк Л. Г.

посада м/м оу

підпис

прізвище Павленко О. В.

16.12.21р

НУМЕРАЦІЙНА ПЕРЕЛІКОВА ВІДОМІСТЬ
призначених для вибіркової санітарної рубки по ДП "Білокорівський лісгосп"

лісництва

урочище					кв. 15	виділ 7	ділянка	площа 1,5 га		лісництва	
Поря дкові	Поро да	Ступінь			Категорія стану дерева, підстава	Поря дкові	Поро да	Ступінь			Катег орія стану дерев а, підс тава
		Діа м.	На пів	Др. ов.				Діа м.	На пів	Др. ов.	
1	С			24	I хвоя рудя	41	С			28	I хвоя рудя
2	С	24			II крона дуже ажурна	42	С			28	II хвоя відсутня
3	С			24	III хвоя відсутня	43	С			32	I хвоя рудя
4	С			24	IV хвоя відсутня	44	С			32	I хвоя рудя
5	С			28	I хвоя рудя	45	С			28	I хвоя рудя
6	С			24	II хвоя рудя	46	С			24	II хвоя відсутня
7	С			28	III хвоя відсутня	47	С			24	III хвоя відсутня
8	С	24			IV крона дуже ажурна	48	С			28	II хвоя відсутня
9	С			28	I хвоя рудя	49	С			24	I хвоя рудя
10	С			24	I хвоя рудя	50	С			32	I хвоя рудя
11	С	24			II крона дуже ажурна	51	С	32			II крона дуже ажурна
12	С	24			II крона дуже ажурна	52	С			28	II хвоя відсутня
13	С			28	I хвоя рудя	53	С			24	I хвоя рудя
14	С	28			II крона дуже ажурна	54	С			28	I хвоя рудя
15	С	24			I крона дуже ажурна	55					
16	С			28	II хвоя відсутня	56					
17	С			28	II хвоя відсутня	57					
18	С	24			II крона дуже ажурна	58					
19	С			24	I хвоя рудя	59					
20	С			24	I хвоя рудя	60					
21	С	24			II крона дуже ажурна	61					
22	С	28			II крона дуже ажурна	62					
23	С			24	II хвоя відсутня	63					
24	С			24	II хвоя відсутня	64					
25	С	28			II крона дуже ажурна	65					
26	С			28	I хвоя рудя	66					
27	С			24	II хвоя відсутня	67					
28	С	32			II крона дуже ажурна	68					
29	С			36	I хвоя рудя	69					
30	С			32	II хвоя відсутня	70					
31	С			24	I хвоя рудя	71					
32	С	36			II крона дуже ажурна	72					
33	С			24	I хвоя рудя	73					
34	С	28			II крона дуже ажурна	74					
35	С			28	II хвоя відсутня	75					
36	С			36	II хвоя відсутня	76					
37	С			24	I хвоя рудя	77					
38	С			28	I хвоя рудя	78					
39	С			24	II хвоя відсутня	79					
40	С			24	II хвоя відсутня	80					

Всього пронумеровано дерев: п'ятдесят чотири дерева

Нумерацію і перелік проведено: посада посадка

посада С.М.М.С.

посада М.М.С.

посада М.М.С.

підпис

підпис

підпис

підпис

підпис

підпис

(словами)

прізвище Томасен В.А.

прізвище Томасен В.А.

прізвище Томасен В.А.

прізвище Томасен В.А.

20.12.21 р

НУМЕРАЦІЙНА ПЕРЕЛІКОВА ВІДОМІСТЬ
призначених для вибіркової санітарної рубки по ДП "Білокорівський лісгосп" Зубовичинського лісництва
урочище К26, кв. 11, виділ СРВ, ділянка 1,3 га

Поря дкові	Поро да	Ступінь			Категорія стану дерева, підстава	Поря дкові	Поро да	Ступінь				Кате горія стану дерев а, підс тава
		Діа метр	На пів	Др пів				Діа метр	На пів	Др пів	Ов	
1	С	24			IV Крона дуже яскрава	41						12
2	С	24			IV Крона дуже яскрава	42						
3	С	28			IV Крона дуже яскрава	43						
4	С			24	V Хвоя лінійна	44						
5	С			24	V Хвоя лінійна	45						
6	С		24		V Хвоя рідка	46						
7	С		24		V Хвоя рідка	47						
8	С		28		V Хвоя рідка	48						
9	С		24		V Хвоя рідка	49						
10	С			24	V Хвоя лінійна	50						
11	С			24	V Хвоя лінійна	51						
12	С	28			IV Крона дуже яскрава	52						
13	С	24			IV Крона дуже яскрава	53						
14	С		24		V Крона рідка	54						
15	С	24			IV Крона дуже яскрава	55						
16	С	24			IV Крона дуже яскрава	56						
17	С	28			IV Крона дуже яскрава	57						
18	С		32		V Крона рідка	58						
19	С	28			IV Крона дуже яскрава	59						
20	С	24			IV Крона дуже яскрава	60						
21	С	24			IV Крона дуже яскрава	61						
22	С		28		V Хвоя рідка	62						
23	С		32		V Хвоя рідка	63						
24	С		32		V Хвоя рідка	64						
25	С		32		V Хвоя рідка	65						
26	С			28	V Хвоя лінійна	66						
27	С			28	V Хвоя лінійна	67						
28	С	24			IV Крона дуже яскрава	68						
29	С	24			IV Крона дуже яскрава	69						
30	С		32		V Хвоя рідка	70						
31	С		32		V Хвоя рідка	71						
32	С		28		V Хвоя рідка	72						
33	С		28		V Хвоя рідка	73						
34	С		24		V Хвоя рідка	74						
35	С	28			IV Крона дуже яскрава	75						
36	С	32			IV Крона дуже яскрава	76						
37	С	32			IV Крона дуже яскрава	77						
38						78						
39						79						
40						80						

Всього пронумеровано дерев: тридцять сім (словами)
Нумерацію і перелік провели: посада посада підпис підпис прізвище прізвище
посада посада підпис підпис прізвище прізвище
посада посада підпис підпис прізвище прізвище
17 12 21 р

НУМЕРАЦІЙНА ПЕРЕЛІКОВА ВІДОМІСТЬ

призначених для вибіркової санітарної рубки по ДП "Білокорівський лісгосп" Зубківського лісництва

урочище _____ кв. 30, виділ 5, ділянка _____, площа 1,8 га

Порядковий номер	Порода	Ступінь					Категорія стану дерева, підстава	Порядковий номер	Порода	Ступінь					Категорія стану дерева, підстава
		Діагн.	На	Пів	Др.	Ов.				Діагн.	На	Пів	Др.	Ов.	
1	2	3	4	5	6	7	8	9	10	11	12	13	14	15	16
1	С	24			IV Крона дуже ажурна	41	С	32			IV Крона дуже ажурна				
2	С	24			IV Крона дуже ажурна	42	Я	28			IV Крона дуже ажурна				
3	Я		28		V хвоя руда	43	С	24			IV Крона дуже ажурна				
4	С		24		V хвоя руда	44	С	32			IV Крона дуже ажурна				
5	Я			24	VI хвоя відсутня	45	Я			40	VI хвоя відсутня				
6	Я			28	VI хвоя відсутня	46	С	36			IV Крона дуже ажурна				
7	С	28			IV Крона дуже ажурна	47	С			24	VI хвоя відсутня				
8	С		24		V хвоя руда	48	С	24			IV Крона дуже ажурна				
9	С			28	VI хвоя відсутня	49	С	24			IV Крона дуже ажурна				
10	С			24	VI хвоя відсутня	50	Я	28			IV Крона дуже ажурна				
11	С			24	VI хвоя відсутня	51	С	36			IV Крона дуже ажурна				
12	С			24	VI хвоя відсутня	52	С			24	VI хвоя відсутня				
13	Я	24			IV Крона дуже ажурна	53	С			28	VI хвоя відсутня				
14	С	28			IV Крона дуже ажурна	54	С			28	VI хвоя відсутня				
15	С		24		V хвоя руда	55	Д			24	VI опадання кори				
16	С			24	VI хвоя відсутня	56	С	32			IV Крона дуже ажурна				
17	С			32	VI хвоя відсутня	57	С			32	VI хвоя відсутня				
18	С		28		V хвоя руда	58	С			32	V хвоя руда				
19	С	32			IV Крона дуже ажурна	59	С	40			IV Крона дуже ажурна				
20	С			28	VI хвоя відсутня	60	С	40			IV Крона дуже ажурна				
21	С			24	VI хвоя відсутня	61	С	24			IV Крона дуже ажурна				
22	С		24		V хвоя руда	62	С	24			IV Крона дуже ажурна				
23	Я		24		V хвоя руда	63	С	32			IV Крона дуже ажурна				
24	С	28			IV Крона дуже ажурна	64	С			28	VI хвоя відсутня				
25	С	28			IV Крона дуже ажурна	65	С	36			IV Крона дуже ажурна				
26	ОС			24	VI опадання кори	66	С	24			IV Крона дуже ажурна				
27	ОС			28	VI опадання кори	67	Д			24	VI опадання кори				
28	Я	28			IV Крона дуже ажурна	68	С	28			IV Крона дуже ажурна				
29	Я	24			IV Крона дуже ажурна	69	Я	28			IV Крона дуже ажурна				
30	Д			24	VI опадання кори	70	С	24			IV Крона дуже ажурна				
31	С	24			IV Крона дуже ажурна	71	С	28			IV Крона дуже ажурна				
32	С	24			IV Крона дуже ажурна	72	С	28			IV Крона дуже ажурна				
33	С			28	VI хвоя відсутня	73	С	32			IV Крона дуже ажурна				
34	Я	28			IV Крона дуже ажурна	74	С	28			IV Крона дуже ажурна				
35	Я	28			IV Крона дуже ажурна	75	С	24			IV Крона дуже ажурна				
36	Я	28			IV Крона дуже ажурна	76	С	28			IV Крона дуже ажурна				
37	С	24			IV Крона дуже ажурна	77	Г			24	VI опадання кори				
38	С		36		V хвоя руда	78	Я	28			IV Крона дуже ажурна				
39	С	28			IV Крона дуже ажурна	79	С	24			IV Крона дуже ажурна				
40	С	24			IV Крона дуже ажурна	80	С	36			IV Крона дуже ажурна				

Всього пронумеровано дерев: _____

Нумерацію і перелік провели: посада _____

посада _____

посада _____

Дуб. гали _____

підпис _____

підпис _____

підпис _____

(словами) _____

прізвище _____

прізвище _____

прізвище _____

16.12.21р

1	2	3	4	5	6	7	8	9	10	11	12
81	с			28	VI хвоя вуситня	114					
82	с	36			IV кроша дуже ажурна	115					
83	с	32			IV кроша дуже ажурна	116					
84	с	32			IV кроша дуже ажурна	117					
85	с	24			IV кроша дуже ажурна	118					
86	с	24			IV кроша дуже ажурна	119					
87	с			24	VI хвоя вуситня	120					
88	с		24		V хвоя руда	121					
89	с	52			IV кроша дуже ажурна	122					
90	с	24			IV кроша дуже ажурна	123					
91	с	24			IV кроша дуже ажурна	124					
92	с			24	VI хвоя вуситня	125					
93						126					
94						127					
95						128					
96						129					
97						130					
98						131					
99						132					
100						133					
101						134					
102						135					
103						136					
104						137					
105						138					
106						139					
107						140					
108						141					
109						142					
110						143					
111						144					
112						145					
113						146					

Всього пронумеровано дерев: дев'яносто два дерева (словами)
 Нумерацію і перелік провели: посада посада 10 підпис Сайченко Б.Д. прізвище Сайченко Б.Д.
 посада п/м оу підпис Сайченко С.В. прізвище Сайченко С.В.
 посада п/м оу підпис Корнішук П.К. прізвище Корнішук П.К.

16.12.21р

НУМЕРАЦІЙНА ПЕРЕЛІКОВА ВІДОМІСТЬ

призначених для вибіркової санітарної рубки по ДП "Білокоровицький лісгосп" *Зубовичиню* лісництва

урочище _____, кв. **31**, виділ **10**, ділянка **1**, площа **3,0** га

Порядковий	Порода	Ступінь				Категорія стану дерева, підстава	Порядковий	Порода	Ступінь				Категорія стану дерева, підстава
		Ділянка	На вис	Др	ов				Ділянка	На вис	Др	ов	
1	2	3	4	5	6	7	8	9	10	11	12		
1	С	24			IV крона дуже ажурна	41	С			24	II хвост відсутня		
2	С	24			IV крона дуже ажурна	42	С			24	II хвост відсутня		
3	С	28			IV крона дуже ажурна	43	С	28			IV крона дуже ажурна		
4	С		24		V хвост руда	44	С			28	II хвост відсутня		
5	С			24	IV хвост відсутня	45	С	28			IV крона дуже ажурна		
6	С	24			IV крона дуже ажурна	46	С			24	II хвост відсутня		
7	С	24			IV крона дуже ажурна	47	С			32	II хвост відсутня		
8	С			28	II хвост відсутня	48	С			24	II хвост відсутня		
9	С	24			IV крона дуже ажурна	49	С			24	II хвост відсутня		
10	С	32			IV крона дуже ажурна	50	Я			24	II хвост відсутня		
11	С			24	II хвост відсутня	51	С			28	II хвост відсутня		
12	С	32			IV крона дуже ажурна	52	Я			24	II хвост відсутня		
13	С	28			IV крона дуже ажурна	53	Я			32	II хвост відсутня		
14	С	32			IV крона дуже ажурна	54	С			24	II хвост відсутня		
15	С	36			IV крона дуже ажурна	55	Я			32	II хвост відсутня		
16	С		24		V хвост руда	56	С			24	II хвост відсутня		
17	С			24	II хвост відсутня	57	С			28	II хвост відсутня		
18	С	28			IV крона дуже ажурна	58	С			24	II хвост відсутня		
19	С	24			IV крона дуже ажурна	59	С			24	II хвост відсутня		
20	С			28	II хвост відсутня	60	С			28	II хвост відсутня		
21	С			28	II хвост відсутня	61	С			24	II хвост відсутня		
22	С			28	II хвост відсутня	62	С			28	II хвост відсутня		
23	С			28	II хвост відсутня	63	С		28		II хвост руда		
24	С			24	II хвост відсутня	64	С			32	II хвост відсутня		
25	С		28		V хвост руда	65	Я			24	II хвост відсутня		
26	С		28		V хвост руда	66	С			24	II хвост відсутня		
27	С	28			IV крона дуже ажурна	67	С			24	II хвост відсутня		
28	С			24	II хвост відсутня	68	Я			28	II хвост відсутня		
29	С			28	II хвост відсутня	69	С			32	II хвост відсутня		
30	С			28	II хвост відсутня	70	С			28	II хвост відсутня		
31	С		32		V хвост руда	71	С			24	II хвост відсутня		
32	С			28	II хвост відсутня	72	С			24	II хвост відсутня		
33	С			24	II хвост відсутня	73	С		24		V хвост руда		
34	С			32	II хвост відсутня	74	С		24		V хвост руда		
35	С			36	II хвост відсутня	75	С		24		V хвост руда		
36	С			36	II хвост відсутня	76	С		24		V хвост руда		
37	С			24	II хвост відсутня	77	С			24	II хвост відсутня		
38	С			32	II хвост відсутня	78	С			24	II хвост відсутня		
39	С			28	II хвост відсутня	79	Гр			24	II листя відсутні		
40	С			28	II хвост відсутня	80	С			24	II хвост відсутня		

Всього пронумеровано дерев: Фив. дані → (словами)

Нумерацію і перелік провели: посада М/М/М підпис Білокоровицький прізвище Білокоровицький В.П.

посада М/М/М підпис Білокоровицький прізвище Білокоровицький В.П.

посада М/М/М підпис Білокоровицький прізвище Білокоровицький С.В.

20.12.21р

Нумераційна відомість Зубковича н-ва 18.31 від 10.11.13, 0

1	2	3	4	5	6	7	8	9	10	11	12
81	С			24	ІІ хвоя відсутня	114					
82	С	36			ІІ кроп. дуги асиметрич	115					
83	С			24	ІІ хвоя відсутня	116					
84	С		28		І хвоя руда	117					
85	С			24	ІІ хвоя відсутня	118					
86	С		28		І хвоя руда	119					
87	С	36			ІІ кроп. дуги асиметрич	120					
88	С		28		І хвоя руда	121					
89	С			24	ІІ хвоя відсут.	122					
90	С			24	ІІ хвоя відсут.	123					
91	С	32			ІІ кроп. дуги асиметрич	124					
92	С	28			ІІ кроп. дуги асиметрич	125					
93						126					
94						127					
95						128					
96						129					
97						130					
98						131					
99						132					
100						133					
101						134					
102						135					
103						136					
104						137					
105						138					
106						139					
107						140					
108						141					
109						142					
110						143					
111						144					
112						145					
113						146					

Всього пронумеровано дерев: зубковича зубковича (словами)
 Нумерацію і перелік провели: посада Лопатин підпис Біло прізвище Тарасенко В.Р.
 посада м/м підпис Біло прізвище Тарасенко В.Р.
 посада м/м підпис Біло прізвище Тарасенко С.В.

20.12.20

НУМЕРАЦІЙНА ПЕРЕЛІКОВА ВІДОМІСТЬ
призначених для вибіркової санітарної рубки по ДП "Білокорівський лісгосп" *Зубовичівського лісництва*
урочище *39*, кв. *11*, виділ *1*, ділянка *1*, площа *56* га

Порядковий номер	Порода	Ступінь				Категорія стану дерева, підстава	Порядковий номер	Порода	Ступінь				Категорія стану дерева, підстава
		Діа	На	Пів	Др				Діа	На	Пів	Др	
1	C	32				IV крона дуже ажурна	41	C	32				V хвоя руда
2	C	40				IV крона дуже ажурна	42	C	36				IV крона дуже ажурна
3	C	36				IV крона дуже ажурна	43	C	40				IV крона дуже ажурна
4	C	36				IV крона дуже ажурна	44	C	36				IV крона дуже ажурна
5	C	32				IV крона дуже ажурна	45	C		28			V хвоя руда
6	C		28			V хвоя руда	46	C		28			V хвоя руда
7	C		28			V хвоя руда	47	C	32				IV крона дуже ажурна
8	C	32				IV крона дуже ажурна	48	C		28			V хвоя руда
9	C	36				IV крона дуже ажурна	49	C	44				IV крона дуже ажурна
10	C	44				IV крона дуже ажурна	50	C	32				IV крона дуже ажурна
11	C	32				IV крона дуже ажурна	51	C	36				IV крона дуже ажурна
12	C	40				IV крона дуже ажурна	52	C	32				IV крона дуже ажурна
13	C	40				IV крона дуже ажурна	53	C	36				IV крона дуже ажурна
14	C	36				IV крона дуже ажурна	54	C		32			V хвоя руда
15	C		32			V хвоя руда	55	C	36				IV крона дуже ажурна
16	C	36				IV крона дуже ажурна	56	C	32				IV крона дуже ажурна
17	C		44			VI хвоя відсутня	57	C	32				IV крона дуже ажурна
18	C	36				IV крона дуже ажурна	58	C	36				IV крона дуже ажурна
19	C	36				IV крона дуже ажурна	59	C		32			V хвоя руда
20	B ₁		32			VI опадає кори	60	C			40		VI хвоя відсутня
21	B ₁		28			VI опадає кори	61	C	32				IV крона дуже ажурна
22	B ₁		24			VI опадає кори	62	C	36				IV крона дуже ажурна
23	C	36				IV крона дуже ажурна	63	C	36				IV крона дуже ажурна
24	C	40				IV крона дуже ажурна	64	C		24			V хвоя руда
25	C	32				IV крона дуже ажурна	65	C	36				IV крона дуже ажурна
26	C		32			V хвоя руда	66	C	40				IV крона дуже ажурна
27	C	28				IV крона дуже ажурна	67	C	40				IV крона дуже ажурна
28	C		32			V хвоя руда	68	C	32				IV крона дуже ажурна
29	C	44				IV крона дуже ажурна	69	C		32			V хвоя руда
30	B ₁		28			VI опадає кори	70	C	36				IV крона дуже ажурна
31	C	28				V хвоя руда	71	C		32			V хвоя руда
32	C		28			V хвоя руда	72	C		36			V хвоя руда
33	C	36				IV крона дуже ажурна	73	C	40				IV крона дуже ажурна
34	C		24			V хвоя руда	74	C		28			V хвоя руда
35	C		32			VI хвоя відсутня	75	C	36				IV крона дуже ажурна
36	C	48				IV крона дуже ажурна	76	C	40				IV крона дуже ажурна
37	C	32				IV крона дуже ажурна	77	C	32				IV крона дуже ажурна
38	C		32			V хвоя руда	78	C	36				IV крона дуже ажурна
39	C		32			V хвоя руда	79	C	40				IV крона дуже ажурна
40	C	36				IV крона дуже ажурна	80	C			24		VI хвоя відсутня

Всього пронумеровано дерев:

Нумерацію і перелік провели: посада *м.м.п.ч.*

посада *ст. м/м.ч.*

посада *ст. м/м.ч.*

Диб. дані

підпис

підпис

підпис

(словами)

прізвище *Тейсене В.П.*

прізвище *Тресово Н.Г.*

прізвище *Свиридовський Г.Н.*

10.12.21р

Нумераційна Відомість Зубовичеве п-ва кв. 39 від 11/11 5,6га

1	2	3	4	5	6	7	8	9	10	11	12
81	С			24	В хвоя дуги	114					
82	С	32			В хвоя дуги ажурна	115					
83	С		32		В хвоя руда	116					
84	С		28		В хвоя руда	117					
85	С		24		В хвоя руда	118					
86	С		32		В хвоя руда	119					
87	С	40			В хвоя дуги ажурна	120					
88	С	36			В хвоя дуги ажур	121					
89	С		28		В хвоя руда	122					
90	С	32			В хвоя дуги ажур	123					
91	Бн			28	В опаданні кори	124					
92	С		24		В хвоя руда	125					
93	С		24		В хвоя руда	126					
94	С		24		В хвоя руда	127					
95	С		24		В хвоя руда	128					
96	С		24		В хвоя руда	129					
97	С	24			В хвоя дуги ажурна	130					
98	С	24			В хвоя дуги ажурна	131					
99	С		24		В хвоя руда	132					
100	С		24		В хвоя руда	133					
101	С		24		В хвоя руда	134					
102						135					
103						136					
104						137					
105						138					
106						139					
107						140					
108						141					
109						142					
110						143					
111						144					
112						145					
113						146					

Всього пронумеровано дерев: СТО одна дерево (словами)
 Нумерацію і перелік провели: посада С. М. / М. С. підпис С. М. / М. С. прізвище Савицька В. А.
 посада С. М. / М. С. підпис С. М. / М. С. прізвище Савицька Л. Р.
 посада С. М. / М. С. підпис С. М. / М. С. прізвище Савицька Г. М.

10.12.21р

НУМЕРАЦІЙНА ПЕРЕЛІКОВА ВІДОМІСТЬ
призначених для вибіркової санітарної рубки до ДІТ "Білогородський лісгосп"
урочище кв. 48 виділ 3 ділянка площа 1,8 га лісництва С.Р.В.

Порядковий номер дерева	Порода	Ступінь товщини стовбурів сантиметрів			Категорія стану дерева, підстава	Порядковий номер дерева	Порода	Ступінь товщини стовбурів сантиметрів			Категорія стану дерева, підстава
		Діаметр	Чисельний діаметр	Діаметр в ан				Діаметр	Чисельний діаметр	Діаметр в ан	
1	С	28			IV кр. Дуба жовтого	41	С	28			IV кр. Дуба жовтого
2	С		24		V хвоя руда	42	С	24			IV кр. дуба жовтого
3	С		24		V хвоя руда	43	С		28		IV кр. дуба жовтого
4	С		36		V хвоя руда	44	С	32			IV кр. дуба жовтого
5	С		28		V хвоя білого	45	С	32			IV кр. дуба жовтого
6	С		24		IV кр. дуба жовтого	46	С	24			IV кр. дуба жовтого
7	С	28			IV кр. дуба жовтого	47	С	28			IV кр. дуба жовтого
8	ОС			28	VI листя кара білого	48	С	32			IV кр. дуба жовтого
9	С		24		V хвоя руда	49	С	24			IV кр. дуба жовтого
10	С	36			IV кр. дуба жовтого	50	С		24		V хвоя руда
11	С	28			IV кр. дуба жовтого	51	С	28			IV кр. дуба жовтого
12	С		24		IV кр. дуба жовтого	52	С	32			IV кр. дуба жовтого
13	С	2		24	V хвоя білого	53	С	24			IV кр. дуба жовтого
14	С	28			IV кр. дуба жовтого	54	С		24		V хвоя руда
15	С		24		IV кр. дуба жовтого	55	С	24			IV кр. дуба жовтого
16	С	32			IV кр. дуба жовтого	56	С		24		V хвоя руда
17	С	32			IV кр. дуба жовтого	57					
18	С	28			IV кр. дуба жовтого	58					
19	С	40			IV кр. дуба жовтого	59					
20	ОС			24	VI опадає кора	60					
21	С	32			IV кр. дуба жовтого	61					
22	С	24			IV кр. дуба жовтого	62					
23	С	32			IV кр. дуба жовтого	63					
24	С	24			IV кр. дуба жовтого	64					
25	С	28			IV кр. дуба жовтого	65					
26	С		24		V хвоя руда	66					
27	С		32		IV кр. дуба жовтого	67					
28	С	24			IV кр. дуба жовтого	68					
29	С		24		V хвоя руда	69					
30	С	24			IV кр. дуба жовтого	70					
31	С	24			IV кр. дуба жовтого	71					
32	С		24		V хвоя руда	72					
33	С	24			IV кр. дуба жовтого	73					
34	С	24			IV кр. дуба жовтого	74					
35	С	28			IV кр. дуба жовтого	75					
36	С		24		V хвоя руда	76					
37	С			24	VI хвоя білого	77					
38	С		28		IV кр. дуба жовтого	78					
39	С	24			IV кр. дуба жовтого	79					
40	С	24			IV кр. дуба жовтого	80					

Всього пронумеровано дерев: П'ятдесят шість (словами)

Нумерацію і перелік провели: посада С.Р.В.

посада ШР-ЛГ

посада ШР-ЛГ

посада ШР-ЛГ

підпис

підпис

підпис

підпис

Григор'єв Л.Г.

Григор'єв О.В.

Григор'єв П.В.

Кушнір М.В.

14. 12. 21р

НУМЕРАЦІЙНА ПЕРЕЛІКОВА ВІДОМІСТЬ
призначених для вибіркової санітарної рубки по ДП "Білокорівський лісгосп"

урочище Соснове, кв. 49, виділ 22, ділянка 1, площа 78 га СРВ

Порядкові	Порода	Ступінь			Категорія стану дерева, підстава	Порядкові	Порода	Ступінь			Категорія стану дерева, підстава
		Діа	На пів	Др ов				Діа	На пів	Др ов	
1	2	3	4	5	6	7	8	9	10	11	12
1	С	24			IV кр. дуба жовтого	41	С	32			IV кр. дуба жовтого
2	С	24			IV крона дуба жовтого	42	С	32			IV кр. дуба жовтого
3	С		24		VI хвоя руда	43	С	28			IV кр. дуба жовтого
4	С	28			IV кр. дуба жовтого	44	С	28			V хвоя руда
5	С	24			IV крона дуба жовтого	45	С		28		V хвоя руда
6	С	24			IV кр. дуба жовтого	46	С	24			IV кр. дуба жовтого
7	С	28			IV крона дуба жовтого	47	С	24			V хвоя руда
8	С		24		V хвоя руда	48	С	32			IV кр. дуба жовтого
9	С	28			IV крона дуба жовтого	49	С	28			IV кр. дуба жовтого
10	С	24			IV кр. дуба жовтого	50	С	28			IV кр. дуба жовтого
11	С	24			IV крона дуба жовтого	51	С		24		V хвоя руда
12	С	28			IV кр. дуба жовтого	52	С	28			IV кр. дуба жовтого
13	С	24			IV кр. дуба жовтого	53	С		28		V хвоя руда
14	С		24		V хвоя руда	54	С	24			IV кр. дуба жовтого
15	С	28			IV кр. дуба жовтого	55	С		24		V хвоя руда
16	С	24			IV крона дуба жовтого	56	С		24		VI хвоя білої
17	С	28			IV кр. дуба жовтого	57	С	28			IV кр. дуба жовтого
18	С	24			IV кр. дуба жовтого	58	С	32			IV кр. дуба жовтого
19	С	24			IV кр. дуба жовтого	59	С		24		V хвоя руда
20	С		28		V хвоя руда	60	С			24	VI хвоя білої
21	С	28			IV кр. дуба жовтого	61	С	24			IV кр. дуба жовтого
22	С	28			IV кр. дуба жовтого	62	С	24			IV кр. дуба жовтого
23	С	32			IV кр. дуба жовтого	63	С	24			IV кр. дуба жовтого
24	С	32			IV кр. дуба жовтого	64	С	24			IV кр. дуба жовтого
25	С	28			V хвоя руда	65	С	24			IV кр. дуба жовтого
26	С	32			IV кр. дуба жовтого	66	С	28			IV кр. дуба жовтого
27	С		24		VI хвоя руда	67	С	28			IV кр. дуба жовтого
28	С	36			IV кр. дуба жовтого	68	С		24		V хвоя руда
29	С		24		VI хвоя білої	69	С		24		V хвоя руда
30	С	28			IV кр. дуба жовтого	70	С	28			IV кр. дуба жовтого
31	С		24		V хвоя руда	71	С		24		VI хвоя білої
32	С	36			IV кр. дуба жовтого	72	С	24			IV кр. дуба жовтого
33	С	28			IV кр. дуба жовтого	73	С	28			IV кр. дуба жовтого
34	С	24			IV кр. дуба жовтого	74	С	28			IV кр. дуба жовтого
35	С	32			IV кр. дуба жовтого	75	С		24		V хвоя руда
36	С	24			IV кр. дуба жовтого	76	С	28			IV кр. дуба жовтого
37	С	28			IV кр. дуба жовтого	77	С	40			IV кр. дуба жовтого
38	С		24		V хвоя руда	78	С	28			IV кр. дуба жовтого
39	С	28			IV кр. дуба жовтого	79	С	28			IV кр. дуба жовтого
40	С	36			IV кр. дуба жовтого	80	С		24		VI хвоя білої

Всього пронумеровано дерев: 40

Нумерацію і перелік провели: посада ст. м. л. с.

посада м. л. с.
посада м. л. с.
посада м. л. с.

підпис [підпис]
підпис [підпис]
підпис [підпис]

(словами)
прізвище Греско А. Г.
прізвище Греско А. Г.
прізвище Греско А. Г.
прізвище Греско А. Г.

18.12.21р

1	2	3	4	5	6	7	8	9	10	11	12
81	с	28			IV крона дунаеурна	114	с	24			IV кр. дунаеурна
82	с		24		V хвоя руда	115	с	24			V хвоя руда
83	с	28			IV крона дунаеурна	116	с	28			IV кр. дунаеурна
84	с	24			IV кр. дунаеурна	117	с	28			IV кр. дунаеурна
85	с	24			IV крона дунаеурна	118	с		24		VI хвоя відсутня
86	с	32			IV крона дунаеурна	119	с	28			IV кр. дунаеурна
87	с	28			IV крона дунаеурна	120	с	24			IV кр. дунаеурна
88	с		24		V хвоя руда	121	с	32			IV кр. дунаеурна
89	с	28			IV кр. дунаеурна	122	с		24		V хвоя руда
90	с	32			IV кр. дунаеурна	123	с	24			IV кр. дунаеурна
91	с	24			V хвоя руда	124	с	28			IV кр. дунаеурна
92	с		24		V хвоя руда	125	с	28			IV кр. дунаеурна
93	с	32			IV кр. дунаеурна	126	с		24		V хвоя руда
94	с		28		V хвоя руда	127	с		24		V хвоя руда
95	с	24			IV кр. дунаеурна	128	с		24		VI хвоя відсутня
96	с	28			IV кр. дунаеурна	129	с		24		VI хвоя відсутня
97	с	24			V хвоя руда	130	с	28			V хвоя руда
98	с	32			IV кр. дунаеурна	131	с	32			IV крона дунаеурна
99	с	32			IV кр. дунаеурна	132	с	32			IV кр. дунаеурна
100	с	24			IV кр. дунаеурна	133	с	24			IV кр. дунаеурна
101	с	24			IV кр. дунаеурна	134	с	32			IV кр. дунаеурна
102	с		24		VI хвоя відсутня	135	с	40			IV кр. дунаеурна
103	с	28			V хвоя руда	136	с	28			IV кр. дунаеурна
104	с		32		V хвоя руда	137	с	24			IV кр. дунаеурна
105	с	32			IV кр. дунаеурна	138	с		24		V хвоя руда
106	с		24		VI хвоя відсутня	139	с	28			IV кр. дунаеурна
107	с	24			IV кр. дунаеурна	140	с	28			IV кр. дунаеурна
108	с	24			IV кр. дунаеурна	141	с	28			IV кр. дунаеурна
109	с	28			IV кр. дунаеурна	142	с		24		V хвоя руда
110	с	24			IV кр. дунаеурна	143	с	32			IV кр. дунаеурна
111	с	24			IV кр. дунаеурна	144	с	24			IV кр. дунаеурна
112	с		24		V хвоя руда	145	с	24			IV кр. дунаеурна
113	с		24		V хвоя руда	146	с	28			IV кр. дунаеурна

Всього пронумеровано дерев:

Нумерацію і перелік провели: посада ст. мр-лісц підпис

посада мр-лісц

посада мр-лісц

посада лісн. БСЛ

підпис

підпис

підпис

Доб. доз. Д. П.

(словами)

прізвище Гресово Л. П.

прізвище Товбик О. В.

прізвище Торнік Ю. В.

прізвище Кусак М. Г. Б.

НУМЕРАЦІЙНА ПЕРЕЛІКОВА ВІДОМІСТЬ
 призначених для вибіркової санітарної рубки по ДП "Білокорівський лісгосп" *Зубовичівське* лісництво
 урочище *Соснове*, кв. *49*, виділ *22*, ділянка *1*, площа *7.8* га *С.Р.В.*

Порядковий номер дерева	Порода	Ступінь товщини стовбурів сантиметрів			Категорія стану дерева під става	Порядковий номер дерева	Порода	Ступінь товщини стовбурів сантиметрів			Категорія стану дерева під става
		Діаметр	Напіс діаметр	Діаметр яні				Діаметр	Напіс діаметр	Діаметр яні	
1	2	3	4	5	6	7	8	9	10	11	12
147	С	28			IV кр. дуба жовтого	187	С	24			IV кр. дуба жовтого
148	С	24			IV кр. дуба жовтого	188	С		24		V хвоя руда
149	С		24		V хвоя руда	189	С	24			IV кр. дуба жовтого
150	С	24			IV кр. дуба жовтого	190	С	24			IV кр. дуба жовтого
151	С	24			IV кр. дуба жовтого	191	С		24		V хвоя руда
152	С	24			IV кр. дуба жовтого	192	С	28			IV кр. дуба жовтого
153	С	24			IV кр. дуба жовтого	193	С	24			IV кр. дуба жовтого
154	С		24		V хвоя руда	194	С	24			IV кр. дуба жовтого
155	С		24		V хвоя руда	195	С	24			VI хвоя відсутня
156	С		24		V хвоя руда	196	С	24			V хвоя руда
157	С	24			IV кр. дуба жовтого	197	С	24			V хвоя руда
158	С		24		V хвоя руда	198	С	24			IV кр. дуба жовтого
159	С	24			IV кр. дуба жовтого	199	С	28			IV кр. дуба жовтого
160	С		24		V хвоя руда	200	С	32			IV кр. дуба жовтого
161	С	24			IV кр. дуба жовтого	201	С		24		V хвоя руда
162	С	28			IV кр. дуба жовтого	202	С		24		VI хвоя відсутня
163	С		24		V хвоя руда	203	С	32			IV кр. дуба жовтого
164	С	24			IV кр. дуба жовтого	204	С		24		V хвоя руда
165	С		24		V хвоя руда	205	С	28			IV кр. дуба жовтого
166	С	24			V хвоя руда	206	С	32			IV кр. дуба жовтого
167	С			28	VI хвоя відсутня	207	С	28			IV кр. дуба жовтого
168	С		28		V хвоя руда	208	С		24		V хвоя руда
169	С			24	VI хвоя відсутня	209	С	24			IV кр. дуба жовтого
170	С	32			IV кр. дуба жовтого	210	С	24			IV кр. дуба жовтого
171	С	24			IV кр. дуба жовтого	211	С	24			IV кр. дуба жовтого
172	С	24			IV кр. дуба жовтого	212	С	32			IV кр. дуба жовтого
173	С		24		V хвоя руда	213	С		24		V хвоя руда
174	С	24			IV кр. дуба жовтого	214	С	24			IV кр. дуба жовтого
175	С		24		VI хвоя відсутня	215	С		24		V хвоя руда
176	С	28			IV кр. дуба жовтого	216	С	24			IV кр. дуба жовтого
177	С	24			IV кр. дуба жовтого	217	С	24			IV кр. дуба жовтого
178	С	28			IV кр. дуба жовтого	218	С	24			IV кр. дуба жовтого
179	С		24		V хвоя руда	219	С	28			IV кр. дуба жовтого
180	С		24		VI хвоя відсутня	220	С	32			IV кр. дуба жовтого
181	С	24			IV кр. дуба жовтого	221	С	24			V хвоя руда
182	С		24		VI хвоя відсутня	222	С	32			IV кр. дуба жовтого
183	С	24			IV кр. дуба жовтого	223	С		24		V хвоя руда
184	С	24			IV кр. дуба жовтого	224	С	24			IV кр. дуба жовтого
185	С		24		VI хвоя відсутня	225	С	24			IV кр. дуба жовтого
186	С	24			IV кр. дуба жовтого	226	С		24		V хвоя руда

Всього пронумеровано дерев:

(словами)

Нумерацію і перелік провели: посада *С.Р.В.* підпис *С.Р.В.*

прізвище *Греско А.Г.*

Дуб. галі →

посада *С.Р.В.* підпис *С.Р.В.*

прізвище *Майков О.В.*

посада *С.Р.В.* підпис *С.Р.В.*

прізвище *Морозов Ю.В.*

посада *С.Р.В.* підпис *С.Р.В.*

прізвище *Кулиш М.В.*

18.12.21р

НУМЕРАЦІЙНА ПЕРЕЛІКОВА ВІДОМІСТЬ
призначених для вибіркової санітарної рубки по ДП "Білокорівський лісгосп" *Зубовичівське* лісництво
урочище *сосонове кв. 49*, виділ *22*, ділянка *1*, площа *7,8* га *с.Р.В.*

Порядковий номер дерева	Порода	Ступінь товщини стовбура сантиметрів			Категорія стану дерева під став	Порядковий номер дерева	Порода	Ступінь товщини стовбура сантиметрів			Категорія стану дерева під став
		Діаметр	Напіс діаметр	Діаметр				Діаметр	Напіс діаметр	Діаметр	
1	2	3	4	5	6	7	8	9	10	11	12
227	С	24			IV кр. дуба лісничого	267	С		24		VI наг. кори
228	С	24			IV кр. дуба лісничого	268	С		24		VI наг. кори
229	С	24			IV кр. дуба лісничого	269	С	28			IV кр. дуба лісничого
230	С		24		V хвоя пудра	270	С	28			IV кр. дуба лісничого
231	С	24			IV кр. дуба лісничого	271	С	24			IV кр. дуба лісничого
232	С		24		V хвоя пудра	272	С	24			IV кр. дуба лісничого
233	С	28			IV кр. дуба лісничого	273	С	24			V хвоя пудра
234	С		24		V хвоя пудра	274	С	24			IV кр. дуба лісничого
235	С	28			V хвоя пудра	275	С	24			IV кр. дуба лісничого
236	С	28			IV кр. дуба лісничого	276	С		24		V хвоя пудра
237	С	24			IV кр. дуба лісничого	277	С	32			IV кр. дуба лісничого
238	С	24			IV кр. дуба лісничого	278	С	24			IV кр. дуба лісничого
239	С	32			IV кр. дуба лісничого	279	С	24			IV кр. дуба лісничого
240	С		24		V хвоя пудра	280	С	24			IV кр. дуба лісничого
241	С	24			IV кр. дуба лісничого	281	С	28			IV кр. дуба лісничого
242	С	28			IV кр. дуба лісничого	282	С		24		V хвоя пудра
243	С	24			IV кр. дуба лісничого	283	С			24	V хвоя білосинь
244	С	24			IV кр. дуба лісничого	284	С			24	V хвоя білосинь
245	С	24			IV кр. дуба лісничого	285	С	24			V хвоя пудра
246	С	28			IV кр. дуба лісничого	286	С	24			IV кр. дуба лісничого
247	С	24			IV кр. дуба лісничого	287	С	24			IV кр. дуба лісничого
248	С		24		V хвоя пудра	288	С		24		V хвоя пудра
249	С	24			IV кр. дуба лісничого	289	С	24			IV кр. дуба лісничого
250	С	24			IV кр. дуба лісничого	290	С	24			IV кр. дуба лісничого
251	С		24		VI наг. кори	291	С		24		V хвоя пудра
252	С	24			IV кр. дуба лісничого	292	С	24			IV кр. дуба лісничого
253	С	24			V хвоя пудра	293	С	24			IV кр. дуба лісничого
254	С	24			IV кр. дуба лісничого	294	С	24			IV кр. дуба лісничого
255	С	24			IV кр. дуба лісничого	295	С	24			V хвоя пудра
256	С	24			IV кр. дуба лісничого	296	С	24			IV кр. дуба лісничого
257	С		24		V хвоя пудра	297	С	24			IV кр. дуба лісничого
258	С	24			IV кр. дуба лісничого	298	С	24			IV кр. дуба лісничого
259	С		24		VI наг. кори	299	С			24	V хвоя білосинь
260	С	24			IV кр. дуба лісничого	300	С	24			V хвоя пудра
261	С	28			IV кр. дуба лісничого	301	С			24	V хвоя білосинь
262	С		24		V хвоя пудра	302	С	24			IV кр. дуба лісничого
263	С			24	V хвоя білосинь	303	С	28			IV кр. дуба лісничого
264	С			24	V хвоя білосинь	304	С	24			IV кр. дуба лісничого
265	С			24	V хвоя білосинь	305	С	24			IV кр. дуба лісничого
266	С	24			IV кр. дуба лісничого	306	С	28			IV кр. дуба лісничого

Всього пронумеровано дерев: _____

Нумерацію і перелік провели: посада *с.т. мр. ітс*

посада *мр. ітс* підпис *[підпис]*

посада *мр. ітс* підпис *[підпис]*

посада *с.т.ч. ОЗП* підпис *[підпис]*

(словами)

прізвище *Гресько Л.Г.*

прізвище *Павлон О.В.*

прізвище *Горничий Ю.В.*

прізвище *Кушнір М.В.*

Дуб. ден. →

Нумераційна відлісна Зубовичове п-ва кв. 49 віз. 228 п. 7, 8

Всього пронумеровано дерев: Триста шістнадцять (словами)
 Нумерацію і перелік провели: посада ст.пр-леса підпис [підпис] прізвище Преско І. І.
 посада пр-леса підпис [підпис] прізвище Навін О. В.
 посада пр-леса підпис [підпис] прізвище Гаричіч Ю. В.
 посада інт. ДЗ підпис [підпис] прізвище Кучерук М. В.

18.12.2/p

призначених для вибіркової санітарної рубки по ДП "Білокоровицький лісгосп"

лісництва

Порядковий номер		Порода		Ступінь		Категорія стану дерева, підстава	Порода		Ступінь		Категорія стану дерева, підстава
Порядковий номер	Порода	Діаметр	Висота	Діаметр	Висота		Діаметр	Висота			
1	С	24		ІІ	крона дуже ажурна	41	С	44	І	хвоя рудка	
2	С	36		ІІ	крона дуже ажурна	42	С		28	І	хвоя відсутня
3	С		24	І	хвоя рудка	43	С		40	І	хвоя відсутня
4	С	24		ІІ	крона дуже ажурна	44	С	32		ІІ	крона дуже ажурна
5	С		28	І	хвоя відсутня	45	С		24	І	хвоя рудка
6	С	36		І	хвоя рудка	46	С		24	І	хвоя рудка
7	С	32		ІІ	крона дуже ажурна	47	С		24	І	хвоя рудка
8	С		44	І	хвоя рудка	48	С	28		ІІ	крона дуже ажурна
9	С	28		ІІ	крона дуже ажурна	49	С	24		ІІ	крона дуже ажурна
10	С	24		ІІ	крона дуже ажурна	50	С		24	І	хвоя відсутня
11	С	24		ІІ	крона дуже ажурна	51	С		24	І	хвоя рудка
12	С	28		ІІ	крона дуже ажурна	52	С	32		ІІ	крона дуже ажурна
13	С	28		ІІ	крона дуже ажурна	53	С	28		ІІ	крона дуже ажурна
14	С	24		ІІ	крона дуже ажурна	54	С	28		ІІ	крона дуже ажурна
15	С		24	І	хвоя рудка	55	Білий		28	І	опад. кори
16	С	28		ІІ	крона дуже ажурна	56	С		40	І	хвоя рудка
17	С	32		ІІ	крона дуже ажурна	57	С		24	І	хвоя рудка
18	С	28		ІІ	крона дуже ажурна	58	С		24	І	хвоя відсутня
19	С	32		ІІ	крона дуже ажурна	59	С	28		ІІ	крона дуже ажурна
20	С	32		ІІ	крона дуже ажурна	60	С	40		ІІ	крона дуже ажурна
21	С	28		ІІ	крона дуже ажурна	61	С		24	І	хвоя рудка
22	С	28		ІІ	крона дуже ажурна	62	С	32		ІІ	крона дуже ажурна
23	С	32		ІІ	крона дуже ажурна	63	С	28		ІІ	крона дуже ажурна
24	С	32		ІІ	крона дуже ажурна	64	С		24	І	хвоя відсутня
25	С	24		ІІ	крона дуже ажурна	65	С	28		ІІ	крона дуже ажурна
26	С		24	І	хвоя рудка	66	С	28		ІІ	крона дуже ажурна
27	С		24	І	хвоя відсутня	67	С	24		ІІ	крона дуже ажурна
28	С		24	І	хвоя рудка	68	С	24		ІІ	крона дуже ажурна
29	С	24		І	хвоя рудка	69	С	28		ІІ	крона дуже ажурна
30	С	40		ІІ	крона дуже ажурна	70	С		24	І	хвоя рудка
31	С		24	І	хвоя рудка	71	С		24	І	хвоя рудка
32	С		32	І	хвоя відсутня	72	С		28	І	хвоя відсутня
33	С		24	І	хвоя рудка	73	С	28		ІІ	крона дуже ажурна
34	С	28		ІІ	крона дуже ажурна	74	С	24		ІІ	крона дуже ажурна
35	С		24	І	хвоя рудка	75	С	24		ІІ	крона дуже ажурна
36	С		24	І	хвоя рудка	76	С	32		ІІ	крона дуже ажурна
37	С		28	І	хвоя рудка	77	С	28		ІІ	крона дуже ажурна
38	С		24	І	хвоя відсутня	78	С	28		ІІ	крона дуже ажурна
39	С		44	І	хвоя рудка	79	С		24	І	хвоя рудка
40	С		24	І	хвоя рудка	80	С	36		ІІ	крона дуже ажурна

Всього пронумеровано дерев:


Нумерацію і перепис проводили:

Нумерацію і перелік провели: посада політ.

посада 11/115
посада 11/115
посада 11/115

підпис
підпис
підпис

Дуб. гарі →

Звицце 

прізвище.
прізвище.
прізвище.

150
150
4

and B. A.
and B. A.
and B. A.

g. 12-21p

1	2	3	4	5	6	7	8	9	10	11	12
81	с	24			IV крона дуже ажурна	114					
82	с	36			IV крона дуже ажурна	115					
83	с			28	VI ябл відсутня	116					
84	Берд			28	VI опадаючі кори	117					
85	с	28			IV крона дуже ажурна	118					
86	с	24			IV крона дуже ажурна	119					
87	с			36	VI ябл відсутня	120					
88	с			36	VI ябл відсутня	121					
89	с			40	VI ябл відсутня	122					
90	с			28	VI ябл відсутня	123					
91	с			32	VI ябл відсутня	124					
92						125					
93						126					
94						127					
95						128					
96						129					
97						130					
98						131					
99						132					
100						133					
101						134					
102						135					
103						136					
104						137					
105						138					
106						139					
107						140					
108						141					
109						142					
110						143					
111						144					
112						145					
113						146					

Всього пронумеровано дерев: девяносто одне дерево (словами)
 Нумерацію і перелік провели: посада Лопат підпис [підпис] прізвище Троїцьке ВР
 посада М/М/М підпис [підпис] прізвище Корнійчук П.Н.
 посада Інж. ОЗП підпис [підпис] прізвище Куденко М.В.
 посада М/М/М підпис [підпис] прізвище Гарно Г.Г.

НУМЕРАЦІЙНА ПЕРЕЛІКОВА ВІДОМІСТЬ 3 *зубовицьке* лісництва
 призначених для вибіркової санітарної рубки по ДП "Білокорівський лісгосп"
 урочище _____, кв. **69**, виділ **26**, ділянка _____, площа **0,7** га

Порядковий номер	Порода	Ступінь					Категорія стану дерева, підстава	Порядковий номер	Порода	Ступінь					Категорія стану дерева, підстава
		Діп	Ові	На	Пів	Др				Діп	Ові	На	Пів	Др	
1	Сосна	28					IV крона дуже густірна	41							
2	Сосна					32	VI због відсутня	42							
3	Сосна	32					IV крона дуже густірна	43							
4	Сосна					24	VI због відсутня	44							
5	С	40					IV крона дуже густірна	45							
6	С					24	VI због відсутня	46							
7	С					24	VI због відсутня	47							
8	С					24	VI због руде	48							
9	С	24					IV крона дуже густірна	49							
10	С	32					IV крона дуже густірна	50							
11	С					24	VI због руде	51							
12	С	28					IV крона дуже густірна	52							
13	С	28					IV крона дуже густірна	53							
14	С	24					IV крона дуже густірна	54							
15	С	28					IV крона дуже густірна	55							
16	С					24	VI због руде	56							
17	С	32					IV крона дуже густірна	57							
18	С	28					IV крона дуже густірна	58							
19	С					28	VI због руде	59							
20	С	28					IV крона дуже густірна	60							
21	С	44					IV крона дуже густірна	61							
22	С					32	VI због відсутня	62							
23	С					24	VI због руде	63							
24	С	32					IV крона дуже густірна	64							
25	С	36					IV крона дуже густірна	65							
26	С	36					IV крона дуже густірна	66							
27	С	28					IV крона дуже густірна	67							
28	С	28					IV крона дуже густірна	68							
29	Вільха					32	VI Опадання кори	69							
30	Вільха					32	VI Опадання кори	70							
31	Береза					28	VI Опадання кори	71							
32	Вільха					32	VI Опадання кори	72							
33	С	28					IV крона дуже густірна	73							
34	С					24	VI због руде	74							
35	С	28					IV крона дуже густірна	75							
36	Осика					24	VI Опадання кори	76							
37	С	32					IV крона дуже густірна	77							
38	С					24	VI због руде	78							
39	С	40					IV крона дуже густірна	79							
40	С	32					IV крона дуже густірна	80							

Всього пронумеровано дерев: **сорок дерев**
 Нумерацію і перелік провели: посада _____ підпис _____ (словами) _____
 посада *М.М.С.* підпис _____ прізвище *Корнійчук П.М.*
 посада *І.М.Р.* підпис _____ прізвище *Кудимир М.М.*
 посада *М.М.С.* підпис _____ прізвище *Мирно П.П.*
 9.12.21р

НУМЕРАЦІЙНА ПЕРЕЛІКОВА ВІДОМОСТЬ
призначених для вибіркової санітарної рубки по ДП "Білогорівський лісгосп" Зубовичівського лісництва

урочище					Кв. 73	виділ 26	ділянка	площа 1,8 га	
Порода	Порода	Ступінь	Категорія стану дерева, підготовка		Порода	Порода	Ступінь	Категорія стану дерева, підготовка	
			На вис	Др. ов.					Діл. ов.
1	2	3	4	5	6	7	8	9	
1	Сосна	40			IV крона дугоподібна	41	С	24	V хвоя рудка
2	Береза		24		VI опадання кори	42	Вільха	32	VI опад кори
3	С		36		V хвоя рудка	43	С	32	IV крона дугоподібна
4	С	24			IV крона дугоподібна	44	Вільха	24	VI опад кори
5	С		24		VI хвоя відсутня	45	Вільха	24	V листя засохло
6	С		24		V хвоя рудка	46	Вільха	32	IV листя дугоподібне
7	С	24			IV крона дугоподібна	47	Вільха	32	V листя засохло
8	С	24			IV крона дугоподібна	48	С	48	IV крона дугоподібна
9	С	24			IV крона дугоподібна	49	С	44	IV крона дугоподібна
10	С	28			IV крона дугоподібна	50	С	32	IV крона дугоподібна
11	С	32			IV крона дугоподібна	51	Вільха	24	VI опад кори
12	С	24			IV крона дугоподібна	52	С	44	IV крона дугоподібна
13	С	24			IV крона дугоподібна	53	Вільха	32	V листя засохло
14	Вільха		24		VI опад кори	54	Вільха	24	VI опад кори
15	Вільха	24			V листя відсутня	55	Вільха	24	V листя засохло
16	Вільха	32			IV листя дугоподібне	56	Вільха	24	VI опад кори
17	Вільха	28			IV листя дугоподібне	57	Вільха	24	VI опад кори
18	Вільха	28			V листя засохло	58	Вільха	24	V листя засохло
19	Береза		24		VI опад кори	59	Вільха	24	V листя засохло
20	Береза		24		VI опад кори	60	Вільха	28	IV листя дугоподібне
21	Вільха	32			IV листя дугоподібне	61	С	32	IV крона дугоподібна
22	С		36		VI хвоя відсутня	62	С	36	IV крона дугоподібна
23	С		28		IV хвоя відсутня	63	С	36	IV крона дугоподібна
24	С	28			V хвоя рудка	64	Береза	28	VI опад кори
25	С	32			IV крона дугоподібна	65	Береза	32	VI опад кори
26	Вільха	36			IV листя дугоподібне	66	Береза	28	VI опад кори
27	С	24			IV крона дугоподібна	67	С	32	VI хвоя відсутня
28	Вільха		24		VI опад кори	68	Береза	32	VI опад кори
29	Вільха	28			IV листя дугоподібне	69	Вільха	28	V листя засохло
30	Береза		32		VI опад кори	70	Береза	40	VI опад кори
31	Вільха	32			V листя засохло	71	Береза	24	VI опад кори
32	Вільха	32			IV листя дугоподібне	72	Вільха	32	IV листя дугоподібне
33	Вільха	32			V листя засохло	73	С	24	VI хвоя відсутня
34	Вільха	32			IV лист. дугоподібне	74	С	28	IV крона дугоподібна
35	С	24			V хвоя рудка	75	С	24	V хвоя рудка
36	С	32			IV крона дугоподібна	76	С	32	IV крона дугоподібна
37	С		24		VI хвоя відсутня	77	С	32	IV крона дугоподібна
38	С	28			V хвоя рудка	78	С	24	V хвоя рудка
39	С	28			IV крона дугоподібна	79	Вільха	28	IV листя дугоподібне
40	С	40			IV крона дугоподібна	80	Вільха	36	IV листя дугоподібне

Всього пронумеровано дерев:

Нумерацію і перелік провели посада

посада

посада

посада

16.09.21р.

підпис

підпис

підпис

підпис

підпис

підпис

(словами)

прізвище

прізвище

прізвище

прізвище

прізвище

прізвище

прізвище

прізвище

НУМЕРАЦІЙНА ПЕРЕЛІКОВА ВІДОМІСТЬ *Зубковичеве*
 призначених для вибіркової санітарної рубки по ДП "Білокорівський лісгосп"
 урочище _____, кв. *75*, виділ *11*, ділянка _____, площа *40* га лісництва

Поря дкові	Поро да	Ступінь				Категорія стану дерева, підстава	Поря дкові	Поро да	Ступінь				Кате горія стану дерев а, підс тава
		Діа метр	На пів	Др ов.	Ов.				Діа метр	На пів	Др ов.	Ов.	
1	2	3	4	5	6	7	8	9	10	11	12		
1	Сосна	28			ІІІ кропа дуже асиметрична	41							
2	Сосна	27			ІІІ хвост рудий	42							
3	Сосна	32			ІІІ кропа дуже асиметрична	43							
4	Сосна	27			ІІІ хвост рудий	44							
5	Сосна	27			ІІІ кропа дуже асиметрична	45							
6	Сосна	27			ІІІ кропа дуже асиметрична	46							
7	Сосна	27			ІІІ кропа дуже асиметрична	47							
8	Сосна	32			ІІІ кропа дуже асиметрична	48							
9	Сосна	27			ІІІ кропа дуже асиметрична	49							
10						50							
11						51							
12						52							
13						53							
14						54							
15						55							
16						56							
17						57							
18						58							
19						59							
20						60							
21						61							
22						62							
23						63							
24						64							
25						65							
26						66							
27						67							
28						68							
29						69							
30						70							
31						71							
32						72							
33						73							
34						74							
35						75							
36						76							
37						77							
38						78							
39						79							
40						80							

Всього пронумеровано дерев: *девятнадцать* *дерев*
 Нумерацію і перелік провели: посада *М.М.С.* підпис *М.М.С.* (словами) *Корнієнко В.А.*
 посада *М.М.С.* підпис *М.М.С.* прізвище *Корнієнко В.А.*
 посада *М.М.С.* підпис *М.М.С.* прізвище *Корнієнко В.А.*

23.12.21р

НУМЕРАЦІОНА ПЕРЕЛІКОВА ВІДОМІСТЬ
призначених для вибіркової санітарної рубки по ДП "Білокорозівський лісгосп" *Тенішуківський лісництво*
урочище кв. 5 виділ. 19 ділянка 4 площа 3,4 га

Порядковий номер дерева	Порода	Ступінь товщини стовбура сантиметрів			Категорія стану дерева від стана	Порядковий номер дерева	Порода	Ступінь товщини стовбура сантиметрів			Категорія стану дерева від стана
		Діаметр	Напіс діаметр	Довжина				Діаметр	Напіс діаметр	Довжина	
1	сосна	28			Високе мовно-зелене	41	сосна	28			Високе мовно-зелене
2	сосна	32			Високе мовно-зелене	42	сосна	24			Високе мовно-зелене
3	сосна		24		Високе мовно-зелене	43	сосна	32			Високе мовно-зелене
4	сосна	28			Високе мовно-зелене	44	сосна		24		Високе мовно-зелене
5	сосна		28		Високе мовно-зелене	45	сосна	24			Високе мовно-зелене
6	сосна	24			Високе мовно-зелене	46	сосна	24			Високе мовно-зелене
7	сосна	32			Високе мовно-зелене	47	сосна	32			Високе мовно-зелене
8	сосна		24		Високе мовно-зелене	48	сосна	24			Високе мовно-зелене
9	сосна	28			Високе мовно-зелене	49	сосна	24			Високе мовно-зелене
10	сосна	24			Високе мовно-зелене	50	сосна		28		Високе мовно-зелене
11	сосна	24			Високе мовно-зелене	51	сосна	24			Високе мовно-зелене
12	сосна	32			Високе мовно-зелене	52	сосна	28			Високе мовно-зелене
13	сосна		24		Високе мовно-зелене	53	сосна	24			Високе мовно-зелене
14	сосна			28	Високе мовно-зелене	54	сосна	36			Високе мовно-зелене
15	сосна	28			Високе мовно-зелене	55	сосна	24			Високе мовно-зелене
16	сосна	24			Високе мовно-зелене	56	сосна	24			Високе мовно-зелене
17	сосна	24			Високе мовно-зелене	57	сосна	24			Високе мовно-зелене
18	сосна	36			Високе мовно-зелене	58	сосна	24			Високе мовно-зелене
19	сосна	24			Високе мовно-зелене	59	сосна	24			Високе мовно-зелене
20	сосна		24		Високе мовно-зелене	60	сосна	28			Високе мовно-зелене
21	сосна	24			Високе мовно-зелене	61	сосна	24			Високе мовно-зелене
22	сосна		28		Високе мовно-зелене	62	сосна	32			Високе мовно-зелене
23	сосна	24			Високе мовно-зелене	63	сосна	24			Високе мовно-зелене
24	сосна	28			Високе мовно-зелене	64	сосна	24			Високе мовно-зелене
25	сосна	24			Високе мовно-зелене	65	сосна	24			Високе мовно-зелене
26	сосна	32			Високе мовно-зелене	66	сосна	28			Високе мовно-зелене
27	сосна	24			Високе мовно-зелене	67	сосна	32			Високе мовно-зелене
28	сосна	24			Високе мовно-зелене	68	сосна	24			Високе мовно-зелене
29	сосна		24		Високе мовно-зелене	69	сосна	44			Високе мовно-зелене
30	сосна	24			Високе мовно-зелене	70	сосна	24			Високе мовно-зелене
31	сосна	18			Високе мовно-зелене	71	сосна	24			Високе мовно-зелене
32	сосна	24			Високе мовно-зелене	72	сосна	28			Високе мовно-зелене
33	сосна	24			Високе мовно-зелене	73	сосна		28		Високе мовно-зелене
34	сосна		24		Високе мовно-зелене	74	сосна	24			Високе мовно-зелене
35	сосна	28			Високе мовно-зелене	75	сосна	28			Високе мовно-зелене
36	сосна	32			Високе мовно-зелене	76	сосна	32			Високе мовно-зелене
37	сосна	24			Високе мовно-зелене	77	сосна	24			Високе мовно-зелене
38	сосна	24			Високе мовно-зелене	78	сосна	28			Високе мовно-зелене
39	сосна	28			Високе мовно-зелене	79	сосна	24			Високе мовно-зелене
40	сосна		24		Високе мовно-зелене	80	сосна	24			Високе мовно-зелене

Всього пронумеровано дерев:

Хис. дані

(словами)

Нумерацію і перелік провела: посада

посада

посада

посада

підпис

підпис

підпис

підпис

прізвище

прізвище

прізвище

прізвище

16.12.2021р.

кв 5 выг 19.1 н.п. 3,4м

1	2	3	4	5	6	7	8	9	10	11	12
81	сосна	32			Ель воле жёлтая	114	сосна	28			Ель воле жёлтая
82	сосна	24			Ель воле жёлтая	115	сосна		24		Ель воле жёлтая
83	сосна	28			Ель воле жёлтая	116	сосна	32			Ель воле жёлтая
84	сосна		28		Ель воле жёлтая	117	сосна	24			Ель воле жёлтая
85	сосна	24			Ель воле жёлтая	118	сосна		28		Ель воле жёлтая
86	сосна	36			Ель воле жёлтая	119	сосна	24			Ель воле жёлтая
87	сосна		24		Ель воле жёлтая	120	сосна	28			Ель воле жёлтая
88	сосна	28			Ель воле жёлтая	121	сосна		24		Ель воле жёлтая
89	сосна			24	Ель воле жёлтая	122	сосна	28			Ель воле жёлтая
90	сосна	32			Ель воле жёлтая	123					
91	сосна	24			Ель воле жёлтая	124					
92	сосна		28		Ель воле жёлтая	125					
93	сосна	40			Ель воле жёлтая	126					
94	сосна	24			Ель воле жёлтая	127					
95	сосна	24			Ель воле жёлтая	128					
96	сосна	28			Ель воле жёлтая	129					
97	сосна		24		Ель воле жёлтая	130					
98	сосна	24			Ель воле жёлтая	131					
99	сосна	24			Ель воле жёлтая	132					
100	сосна		28		Ель воле жёлтая	133					
101	сосна	32			Ель воле жёлтая	134					
102	сосна	24			Ель воле жёлтая	135					
103	сосна	24			Ель воле жёлтая	136					
104	сосна	28			Ель воле жёлтая	137					
105	сосна	24			Ель воле жёлтая	138					
106	сосна			24	Ель воле жёлтая	139					
107	сосна			24	Ель воле жёлтая	140					
108	сосна		24		Ель воле жёлтая	141					
109	сосна	28			Ель воле жёлтая	142					
110	сосна		24		Ель воле жёлтая	143					
111	сосна	32			Ель воле жёлтая	144					
112	сосна	28			Ель воле жёлтая	145					
113	сосна	28			Ель воле жёлтая	146					

Всего пронумеровано деревьев 122 (сосна 100, ель 22)

Нумерация: перечень проведён

посадка

посадка

посадка

подпись

подпись

подпись

приказ

приказ

приказ

приказ

приказ

приказ

приказ

Курченко В.А.
Шереметьев С.А.
Григорьев В.С.

16.12.2021г

НУМЕРАЦІЙНА ПЕРЕЛІКОВА ВІДОМІСТЬ
 призначених для виоркюват сантарний рубки по ДП "Білодзоровицький лісгосп" *Тимонинський* лісництво
 урочище *кв. 6*, виділ *4*, ділянка *1*, площа *3,0* га

Порядковий номер дерева	Порода	Ступінь товщини стовбура сантиметрами			Категорія стану дерева, підстава	Порядковий номер дерева	Порода	Ступінь товщини стовбура сантиметрами			Категорія стану дерева, підстава
		Діаметр	Напіва діаметр	Діаметр ян				Діаметр	Напіва діаметр	Діаметр ян	
1	сосна	32			Білкові новіт. дерева	41	сосна	28			Білкові відсутні
2	сосна	28			Білкові рідкі	42	сосна	24			Білкові відсутні
3	сосна	24			Білкові відсутні	43	сосна	28			Білкові рідкі
4	сосна	24			Білкові новіт. дерева	44	сосна	28			Білкові відсутні
5	сосна	28			Білкові новіт. дерева	45	сосна	24			Білкові відсутні
6	сосна			28	Білкові опадлих кори	46	береза			24	Білкові новіт. дерева
7	сосна			28	Білкові опадлих кори	47	береза			28	Білкові новіт. дерева
8	сосна			24	Білкові опадлих кори	48	сосна	24			Білкові новіт. дерева
9	сосна			32	Білкові опадлих кори	49	сосна			32	Білкові новіт. дерева
10	сосна	24			Білкові новіт. дерева	50	сосна			32	Білкові опадлих кори
11	сосна			24	Білкові опадлих кори	51	сосна			28	Білкові опадлих кори
12	сосна	32			Білкові відсутні	52	сосна	28			Білкові новіт. дерева
13	сосна	28			Білкові відсутні	53	сосна	24			Білкові новіт. дерева
14	сосна	32			Білкові відсутні	54	сосна	24			Білкові відсутні
15	сосна	24			Білкові відсутні	55	сосна	28			Білкові новіт. дерева
16	сосна	24			Білкові відсутні	56	сосна	24			Білкові відсутні
17	сосна	24			Білкові відсутні	57	сосна	28			Білкові новіт. дерева
18	сосна	24			Білкові рідкі	58	сосна	28			Білкові новіт. дерева
19	сосна	28			Білкові рідкі	59	сосна	24			Білкові відсутні
20	сосна	24			Білкові рідкі	60	сосна	24			Білкові новіт. дерева
21	сосна			24	Білкові опадлих кори	61	сосна	24			Білкові відсутні
22	сосна	24			Білкові відсутні	62	сосна	28			Білкові новіт.
23	сосна	24			Білкові відсутні	63	сосна	36			Білкові новіт. дерева
24	сосна	32			Білкові рідкі	64	сосна	28			Білкові опадлих кори
25	сосна	32			Білкові новіт. дерева	65	сосна	24			Білкові новіт. дерева
26	сосна	28			Білкові новіт. дерева	66	сосна	24			Білкові рідкі
27	сосна	24			Білкові відсутні	67	сосна	28			Білкові новіт. дерева
28	сосна			32	Білкові опадлих кори	68	сосна	24			Білкові новіт. дерева
29	сосна			24	Білкові опадлих кори	69	сосна	24			Білкові відсутні
30	сосна	24			Білкові рідкі	70	сосна	28			Білкові новіт. дерева
31	сосна	28			Білкові новіт. дерева	71	сосна	28			Білкові новіт. дерева
32	сосна			24	Білкові опадлих кори	72	сосна	24			Білкові відсутні
33	сосна	28			Білкові новіт. дерева	73	сосна	24			Білкові новіт. дерева
34	сосна			24	Білкові новіт. дерева	74	сосна	28			Білкові рідкі
35	сосна			24	Білкові новіт. дерева	75	сосна	36			Білкові новіт. дерева
36	дуб			24	Білкові опадлих кори	76	сосна	28			Білкові новіт. дерева
37	сосна	32			Білкові відсутні	77	сосна	24			Білкові відсутні
38	сосна	24			Білкові відсутні	78	сосна	24			Білкові відсутні
39	сосна	24			Білкові відсутні	79	сосна	28			Білкові новіт. дерева
40	сосна	28			Білкові відсутні	80	сосна	28			Білкові рідкі

Всього пронумеровано дерев: _____

(словами)

Дуб. гани →

Нумерацію і перелік провели: посада _____

підпис _____

прізвище _____

посада *М.В. Вадюк*

підпис _____

прізвище _____

посада *М.В. Вадюк*

підпис _____

прізвище _____

посада *М.В. Вадюк*

підпис _____

прізвище _____

30.12.2021р.

КО 6 0009 4. п.п. 3024

1	2	3	4	5	6	7	8	9	10	11	12
81	сосна	28			Білий мохоборід	114					
92	сосна	24			Білий руд	115					
83	сосна	24			Білий видер	116					
84	сосна	28			Білий мохоборід	117					
85	сосна	24			Білий видер	118					
86	сосна	28			Білий руд	119					
87	сосна	36			Білий руд	120					
88	сосна	28			Білий мохоборід	121					
89	сосна	24			Білий мохоборід	122					
90	сосна	24			Білий видер	123					
91	сосна	28			Білий руд	124					
92	сосна	28			Білий мохоборід	125					
93	сосна	24			Білий видер	126					
94	сосна	28			Білий руд	127					
95						128					
96						129					
97						130					
98						131					
99						132					
100						133					
101						134					
102						135					
103						136					
104						137					
105						138					
106						139					
107						140					
108						141					
109						142					
110						143					
111						144					
112						145					
113						146					

Всього пронумеровано дерев: 94 (дев'яносто чотири дерева) (словами)

Нумерація і виміри провели: посада підпис прізвище
 посада М.В. Вигір підпис М.В. прізвище Вигір
 посада М.В. Вигір підпис М.В. прізвище Вигір
 посада М.В. Вигір підпис М.В. прізвище Вигір

30.12.2021р.

НУМЕРАЦІЯ ПЕРЕЛІКОВА ВІДОМІСТЬ
 призначення для вибіркової санітарної рубки на Г. Білгородський лісгосп. Територія лісу
 урочище № 7 вид 1 ділянка площа 626 га

Порядковий номер дерева	Порода	Ступінь товщини стовбура в сантиметрах			Категорія стану дерева за стовб.	Порядковий номер дерева	Порода	Ступінь товщини стовбура в сантиметрах			Категорія стану дерева за стовб.
		Діаметр	Нахил до гориз.	Діаметр на вис.				Діаметр	Нахил до гориз.	Діаметр на вис.	
1	сосна		24		Білий стовб. дерева	41					
2	сосна	32			Білий стовб. дерева	42					
3	сосна	28			Білий стовб. дерева	43					
4	береза			32	Білий стовб. дерева	44					
5	дуб			28	Білий стовб. дерева	45					
6	сосна	32			Білий стовб. дерева	46					
7	береза			24	Білий стовб. дерева	47					
8	сосна	28			Білий стовб. дерева	48					
9	сосна	28			Білий стовб. дерева	49					
10	сосна	28			Білий стовб. дерева	50					
11	сосна	24			Білий стовб. дерева	51					
12	дуб			24	Білий стовб. дерева	52					
13	дуб			24	Білий стовб. дерева	53					
14	сосна	32			Білий стовб. дерева	54					
15	сосна	36			Білий стовб. дерева	55					
16	сосна	24			Білий стовб. дерева	56					
17	сосна	24			Білий стовб. дерева	57					
18	сосна	32			Білий стовб. дерева	58					
19	сосна	24			Білий стовб. дерева	59					
20	сосна		24		Білий стовб. дерева	60					
21	сосна	28			Білий стовб. дерева	61					
22	сосна	36			Білий стовб. дерева	62					
23	сосна	24			Білий стовб. дерева	63					
24	сосна	40			Білий стовб. дерева	64					
25	сосна	28			Білий стовб. дерева	65					
26	сосна	32			Білий стовб. дерева	66					
27	сосна	24			Білий стовб. дерева	67					
28	сосна	36			Білий стовб. дерева	68					
29	сосна	24			Білий стовб. дерева	69					
30	сосна	28			Білий стовб. дерева	70					
31	сосна	24			Білий стовб. дерева	71					
32						72					
33						73					
34						74					
35						75					
36						76					
37						77					
38						78					
39						79					
40						80					

Всього пронумеровано дерев: 31 (примітка: одне дерево) (с. 1 з 1)

Нумерація і перелік проведі: посада

посада 1-2

посада 1-2

посада 1-2

підпис

підпис

підпис

підпис

прізвище

прізвище

прізвище

прізвище

Курченко В.І.

Курченко В.І.

Курченко В.І.

Курченко В.І.

28.12.2023р.

НУМЕРАЦІЙНА ПЕРЕЛІКОВА ВІДОМІСТЬ

призначення для амбікозової санітарної рубки в лісовому господарстві "Білокоронівський лісгосп" *Львівського* лісництва

Порядковий номер дерева	Порода	Ступінь товщини стовбура, сантиметрів			Породище	Порода	Ступінь товщини стовбура, сантиметрів			Мета рубки
		Діаметр	Належність	Висота			Діаметр	Належність	Висота	
1	Сосна	24			Білок	Видерта	41	Сосна	24	Видерта
2	Сосна	28			Білок	руда	42	Сосна	52	Видерта
3	Сосна		28		Видерта	корі	43	Сосна	36	Видерта
4	Дуб			32	Видерта	корі	44	Сосна	36	Видерта
5	Дуб			40	Видерта	корі	45	Сосна	24	Видерта
6	Дуб			24	Видерта	руда	46	Сосна	40	Видерта
7	Сосна	28			Видерта	руда	47	Видерта	32	Видерта
8	Сосна	28			Видерта	руда	48	Сосна	36	Видерта
9	Дуб			24	Видерта	руда	49	Сосна	40	Видерта
10	Дуб			28	Видерта	корі	50	Сосна	36	Видерта
11	Сосна			28	Видерта	руда	51	Сосна	32	Видерта
12	Сосна			32	Видерта	руда	52	Сосна	28	Видерта
13	Сосна	24			Видерта	руда	53	Сосна	24	Видерта
14	Сосна	24			Видерта	руда	54	Сосна	24	Видерта
15	Сосна			24	Видерта	корі	55	Сосна	28	Видерта
16	Сосна			24	Видерта	корі	56	Сосна	28	Видерта
17	Сосна			24	Видерта	корі	57	Сосна	24	Видерта
18	Сосна			24	Видерта	корі	58	Сосна	24	Видерта
19	Сосна	32			Видерта	руда	59	Сосна	28	Видерта
20	Видерта			24	Видерта	руда	60	Сосна	24	Видерта
21	Сосна			28	Видерта	корі	61	Сосна	24	Видерта
22	Сосна			28	Видерта	корі	62	Сосна	24	Видерта
23	Сосна			32	Видерта	корі	63	Сосна	36	Видерта
24	Сосна			28	Видерта	корі	64	Сосна	32	Видерта
25	Сосна			24	Видерта	корі	65	Сосна	28	Видерта
26	Сосна			28	Видерта	корі	66	Сосна	28	Видерта
27	Сосна			24	Видерта	корі	67	Сосна	28	Видерта
28	Сосна			32	Видерта	корі	68	Сосна	32	Видерта
29	Сосна			28	Видерта	корі	69	Сосна	28	Видерта
30	Сосна			24	Видерта	корі	70	Сосна	32	Видерта
31	Сосна			24	Видерта	корі	71	Сосна	28	Видерта
32	Сосна			24	Видерта	корі	72	Сосна	28	Видерта
33	Сосна			28	Видерта	корі	73	Сосна	24	Видерта
34	Сосна			24	Видерта	корі	74	Сосна	24	Видерта
35	Сосна			36	Видерта	корі	75	Сосна	36	Видерта
36	Сосна			24	Видерта	корі	76	Сосна	24	Видерта
37	Сосна			24	Видерта	корі	77	Сосна	32	Видерта
38	Сосна			28	Видерта	корі	78	Сосна	40	Видерта
39	Сосна			24	Видерта	корі	79	Сосна	24	Видерта
40	Видерта			28	Видерта	руда	80	Сосна	24	Видерта

Всього пронумеровано дерев:

Нумерацію і перелік породи:

посади: *Видерта*
посади: *руда*
посади: *корі*

підпис: *[підпис]*
підпис: *[підпис]*
підпис: *[підпис]*

підпис: *[підпис]*
підпис: *[підпис]*
підпис: *[підпис]*

Дуб. галі

28.12.2021р.

кв 7 вуг 3.1 нл 3.0м

1	2	3	4	5	6	7	8	9	10	11	12
81	сосна	40			Білий руд	114					
82	сосна	24			Білий руд	115					
83	сосна	32			Білий руд	116					
84	сосна	28			Білий руд	117					
85	сосна		24		Білий руд	118					
86	сосна	32			Білий руд	119					
87	сосна	32			Білий руд	120					
88	сосна	24			Білий руд	121					
89	сосна		28		Білий руд	122					
90	сосна	32			Білий руд	123					
91	сосна	24			Білий руд	124					
92	сосна	28			Білий руд	125					
93	сосна	32			Білий руд	126					
94	сосна	24			Білий руд	127					
95	сосна		24		Білий руд	128					
96	сосна	32			Білий руд	129					
97	сосна		32		Білий руд	130					
98	сосна	28			Білий руд	131					
99	сосна	32			Білий руд	132					
100	сосна	24			Білий руд	133					
101	сосна	24			Білий руд	134					
102	сосна	28			Білий руд	135					
103	сосна	32			Білий руд	136					
104	сосна	24			Білий руд	137					
105	сосна		28		Білий руд	138					
106	сосна	28			Білий руд	139					
107	сосна	28			Білий руд	140					
108	сосна	24			Білий руд	141					
109	сосна	32			Білий руд	142					
110	сосна	28			Білий руд	143					
111	сосна		24		Білий руд	144					
112	сосна	28			Білий руд	145					
113						146					

Всього пронумеровано дерев: 112 (загальної кількості дерев) (словами)

Нумерація і перелік проведених: посада підпис: Кужиченко В.І.
 посада Кужиченко В.І. підпис: Кужиченко В.І.
 посада Кужиченко В.І. підпис: Кужиченко В.І.
 посада Кужиченко В.І. підпис: Кужиченко В.І.

28.12.2024

НУМЕРАЦІЙНА ПЕРЕЛІКОВА ВІДОМОСТЬ
 призначених для вибіркової санітарної рубки по ДП "Білокорівський лісгосп" *Пісочинський лісництва*
 урочище *кв. 22* виділ *19* ділянка *площа 2,3 га*

Порядковий номер дерева	Порода	Ступінь товщини стовбурів сантиметрів			Категорія стану дерева, підстава	Порядковий номер дерева	Порода	Ступінь товщини стовбурів сантиметрів			Категорія стану дерева, підстава
		Ділові	Напіл ділові	Дров'яні				Ділові	Напіл ділові	Дров'яні	
1	сосна	28			В жовт мовто-зелен	41	сосна	32			В жовт відсутня
2	сосна	24			В жовт відсутня	42	сосна	28			В жовт мовто-зелен
3	сосна	28			В жовт мовто-зелен	43	сосна	28			В жовт мовто-зелен
4	сосна	28			В жовт руда	44	сосна	24			В жовт відсутня
5	сосна	32			В жовт руда	45	сосна	28			В жовт руда
6	сосна	24			В жовт руда	46	сосна	24			В жовт мовто-зелен
7	сосна	28			В жовт мовто-зелен	47	сосна	24			В жовт руда
8	сосна	28			В жовт мовто-зелен	48	сосна	24			В жовт мовто-зелен
9	сосна	32			В жовт мовто-зелен	49	сосна	28			В жовт мовто-зелен
10	сосна	24			В жовт мовто-зелен	50	сосна	36			В жовт мовто-зелен
11	сосна	28			В жовт мовто-зелен	51	сосна	28			В жовт мовто-зелен
12	сосна	24			В жовт мовто-зелен	52	сосна	24			В жовт мовто-зелен
13	сосна	28			В жовт мовто-зелен	53	сосна	24			В жовт руда
14	сосна	24			В жовт руда	54	сосна	28			В жовт мовто-зелен
15	сосна	32			В жовт мовто-зелен	55	сосна	24			В жовт мовто-зелен
16	сосна	28			В жовт мовто-зелен	56	сосна	24			В жовт мовто-зелен
17	сосна	24			В жовт мовто-зелен	57	сосна	28			В жовт мовто-зелен
18	сосна	24			В жовт мовто-зелен	58	сосна	24			В жовт мовто-зелен
19	сосна	24			В жовт мовто-зелен	59	сосна	28			В жовт мовто-зелен
20	сосна	28			В жовт мовто-зелен	60	сосна	32			В жовт руда
21	сосна	24			В жовт мовто-зелен	61	сосна	24			В жовт мовто-зелен
22	сосна	24			В жовт мовто-зелен	62	сосна	28			В жовт мовто-зелен
23	сосна	28			В жовт відсутня	63	сосна	24			В жовт відсутня
24	сосна	24			В жовт відсутня	64	сосна	28			В жовт відсутня
25	сосна	28			В жовт мовто-зелен	65					
26	сосна	36			В жовт руда	66					
27	сосна	24			В жовт мовто-зелен	67					
28	сосна	24			В жовт мовто-зелен	68					
29	сосна	28			В жовт мовто-зелен	69					
30	сосна	24			В жовт мовто-зелен	70					
31	сосна	24			В жовт мовто-зелен	71					
32	сосна	28			В жовт мовто-зелен	72					
33	сосна	24			В жовт мовто-зелен	73					
34	сосна	28			В жовт мовто-зелен	74					
35	сосна	32			В жовт мовто-зелен	75					
36	сосна	28			В жовт відсутня	76					
37	сосна	28			В жовт мовто-зелен	77					
38	сосна	24			В жовт руда	78					
39	сосна	24			В жовт мовто-зелен	79					
40	сосна	28			В жовт мовто-зелен	80					

Всього пронумеровано дерев: *64* (шістдесят чотири) *голицяк* (сільв.)

Нумерація і перелік провали: посада *Між. Вирин* підпис *В.І. Рубак* прізвище *Рубак*

посада *М.І. Вирин* підпис *В.І. Рубак* прізвище *Рубак*

посада *М.І. Вирин* підпис *В.І. Рубак* прізвище *Рубак*

Рубак В.В.

23.12.2026.

Тимофеев

ЛІСНИЦТВО

урочище

KB. 24

24

площа

18456

Див. ганди \rightarrow

(словами)

відпис

прізвище

יונתן

прізвище

pid:

____прізвище

ring.

_____призвуч

14.12.2021p

1	2	3	4	5	6	7	8	9	10	11	12			
81	Сосна	28				IV	хвои	руда	114	Сосна	28	IV	хвои	много-земли
82	Сосна	32				IV	хвои	много-земли	115	Сосна	24	IV	хвои	видуртис
83	Сосна	24				IV	хвои	видуртис	116	Сосна	32	IV	хвои	много-земли
84	Сосна	28				IV	хвои	много-земли	117	Сосна	24	IV	хвои	много-земли
85	Сосна	24				IV	хвои	много-земли	118	Сосна	24	IV	хвои	видуртис
86	Сосна	36				IV	хвои	много-земли	119	Сосна	32	IV	хвои	много-земли
87	Сосна	24				IV	хвои	видуртис	120	Сосна	24	IV	хвои	руда
88	Сосна	24				IV	хвои	видуртис	121	Сосна	24	IV	хвои	видуртис
89	Сосна	24				IV	хвои	руда	122	Сосна	24	IV	хвои	много-земли
90	Сосна	28				IV	хвои	много-земли	123	Сосна	36	IV	хвои	много-земли
91	Сосна	24				IV	хвои	много-земли	124	Сосна	24	IV	хвои	видуртис
92	Сосна	24				IV	хвои	видуртис	125	Сосна	28	IV	хвои	много-земли
93	Сосна	40				IV	хвои	много-земли	126	Сосна	24	IV	хвои	много-земли
94	Сосна	24				IV	хвои	руда	127	Сосна	24	IV	хвои	видуртис
95	Сосна	24				IV	хвои	руда	128	Сосна	28	IV	хвои	много-земли
96	Сосна	28				IV	хвои	много-земли	129	Сосна	24	IV	хвои	руда
97	Сосна	24				IV	хвои	много-земли	130	Сосна	24	IV	хвои	руда
98	Сосна	24				IV	хвои	много-земли	131	Сосна	28	IV	хвои	много-земли
99	Сосна	24				IV	хвои	видуртис	132	Сосна	24	IV	хвои	много-земли
100	Сосна	24				IV	хвои	видуртис	133	Сосна	32	IV	хвои	много-земли
101	Сосна	28				IV	хвои	много-земли	134	Сосна	24	IV	хвои	видуртис
102	Сосна	24				IV	хвои	видуртис	135	Сосна	24	IV	хвои	видуртис
103	Сосна	24				IV	хвои	много-земли	136	Сосна	24	IV	хвои	много-земли
104	Сосна	32				IV	хвои	много-земли	137	Сосна	28	IV	хвои	много-земли
105	Сосна	24				IV	хвои	видуртис	138	Сосна	24	IV	хвои	руда
106	Сосна	24				IV	хвои	много-земли	139	Сосна	32	IV	хвои	много-земли
107	Сосна	24				IV	хвои	руда	140	Сосна	24	IV	хвои	видуртис
108	Сосна	28				IV	хвои	много-земли	141	Сосна	24	IV	хвои	много-земли
109	Сосна	24				IV	хвои	много-земли	142	Сосна	24	IV	хвои	руда
110	Сосна	24				IV	хвои	видуртис	143	Сосна	28	IV	хвои	много-земли
111	Сосна	32				IV	хвои	много-земли	144	Сосна	24	IV	хвои	видуртис
112	Сосна	24				IV	хвои	руда	145	Сосна	24	IV	хвои	много-земли
113	Сосна	24				IV	хвои	много-земли	146	Сосна	28	IV	хвои	много-земли

(continued)

246. gah

1. *Amphiprion* *Amphiprion*

44.12. 2021

призначених для використання санітарної рубки по
кв. 24 виділ 24 ділянка

урочище

Всього пронумеровано дерев: 152 (сто п'ятдесят два дерева) (ЛМ)
 Нумерацію і перелік зробили: посада підпис: ЛМ прізвище: Кузьменко В. І.
 посада підпис: ЛМ прізвище: Шереметьєв О. І.
 посада підпис: ЛМ прізвище: Сухайка О. П.

14.12.2021

НУМЕРАЦІЙНА ПЕРЕЛІКОВА ВІДОМІСТЬ

приміщення для вибіркової санітарної рубки по ДП "Білокриницький лісгосп" урочище 30, виділ 1, ділянка 30

Підприємство лісництва

Порядковий номер дерева	Порода	Ступінь товщини стовбура в сантиметрах			Категорія стану дерева під сталею	Породова якість дерева	Порода	Ступінь товщини стовбура в сантиметрах			Категорія стану дерева під сталею
		Діаметр	Напіл діаметр	Діаметр яви				Діаметр	Напіл діаметр	Діаметр яви	
1	Сосна	28			В кронах діаметр яви	41	Сосна	24			В кронах діаметр яви
2	Сосна	24			В кронах діаметр яви	42	Сосна	24			В кронах діаметр яви
3	Сосна	24			В кронах діаметр яви	43	Сосна	24			В кронах діаметр яви
4	Сосна	24			В кронах діаметр яви	44	Сосна	24			В кронах діаметр яви
5	Сосна	28			В кронах діаметр яви	46	Сосна	28			В кронах діаметр яви
6	Сосна	24			В кронах діаметр яви	46	Сосна	24			В кронах діаметр яви
7	Сосна	24			В кронах діаметр яви	47	Сосна	24			В кронах діаметр яви
8	Сосна	24			В кронах діаметр яви	48	Сосна	24			В кронах діаметр яви
9	Сосна	24			В кронах діаметр яви	49	Сосна	24			В кронах діаметр яви
10	Сосна	24			В кронах діаметр яви	50	Сосна	24			В кронах діаметр яви
11	Сосна	24			В кронах діаметр яви	51	Сосна	24			В кронах діаметр яви
12	Сосна	24			В кронах діаметр яви	52	Сосна	24			В кронах діаметр яви
13	Сосна	28			В кронах діаметр яви	53	Сосна	28			В кронах діаметр яви
14	Сосна	24			В кронах діаметр яви	54	Сосна	24			В кронах діаметр яви
15	Сосна		24		В кронах діаметр яви	55	Сосна	24			В кронах діаметр яви
16	Сосна	24			В кронах діаметр яви	56	Сосна	24			В кронах діаметр яви
17	Сосна	24			В кронах діаметр яви	57	Сосна	24			В кронах діаметр яви
18	Сосна	24			В кронах діаметр яви	58	Сосна	24			В кронах діаметр яви
19	Сосна	24			В кронах діаметр яви	59	Сосна	28			В кронах діаметр яви
20	Сосна	24			В кронах діаметр яви	60	Сосна	24			В кронах діаметр яви
21	Сосна	24			В кронах діаметр яви	61	Сосна	24			В кронах діаметр яви
22	Сосна	28			В кронах діаметр яви	62	Сосна			24	В кронах діаметр яви
23	Сосна	24			В кронах діаметр яви	63	Сосна	24			В кронах діаметр яви
24	Сосна	24			В кронах діаметр яви	64	Сосна	24			В кронах діаметр яви
25	Вільха			24	В кронах діаметр яви	65	Сосна	28			В кронах діаметр яви
26	Сосна	24			В кронах діаметр яви	66	Сосна	24			В кронах діаметр яви
27	Сосна	24			В кронах діаметр яви	67	Сосна	24			В кронах діаметр яви
28	Сосна	24			В кронах діаметр яви	68	Сосна	24			В кронах діаметр яви
29	Сосна	24			В кронах діаметр яви	69	Сосна	24			В кронах діаметр яви
30	Сосна	24			В кронах діаметр яви	70	Сосна	24			В кронах діаметр яви
31	Сосна	32			В кронах діаметр яви	71	Сосна	24			В кронах діаметр яви
32	Сосна	24			В кронах діаметр яви	72	Сосна	28			В кронах діаметр яви
33	Сосна	24			В кронах діаметр яви	73	Сосна	24			В кронах діаметр яви
34	Сосна	24			В кронах діаметр яви	74	Сосна	24			В кронах діаметр яви
35	Сосна	24			В кронах діаметр яви	75	Сосна	24			В кронах діаметр яви
36	Сосна	24			В кронах діаметр яви	76	Сосна	24			В кронах діаметр яви
37	Сосна	24			В кронах діаметр яви	77	Сосна	28			В кронах діаметр яви
38	Сосна	24			В кронах діаметр яви	78	Сосна	24			В кронах діаметр яви
39	Сосна	28			В кронах діаметр яви	79	Сосна	24			В кронах діаметр яви
40	Сосна	24			В кронах діаметр яви	80	Сосна	24			В кронах діаметр яви

Всього пронумеровано дерев:

(словами)

Дуб. гори

Нумерацію і перелік зробили: посада

посада Нат. Вигулю 1.2

посада пол. 1.2

посада см. н.р. іду

підпис

підпис

підпис

підпис

прізвище

прізвище

прізвище

прізвище

Козменко В.І.

Козменко В.І.

Козменко В.І.

08.12.2021р.

№ 30 Вег 4 м 3,2 м

1	2	3	4	5	6	7	8	9	10	11	12
81	сосна	28			Рубе жито-железа	114					
82	сосна	24			Рубе жито-железа	115					
83	сосна	24			Богданові кори	116					
84	сосна	32			Висока дріве ліщина	117					
85	сосна	24			Рубе жито-железа	118					
86	сосна	24			Рубе руда	119					
87	сосна	24			Рубе відсутня	120					
88	сосна	24			Рубе руда	121					
89						122					
90						123					
91						124					
92						125					
93						126					
94						127					
95						128					
96						129					
97						130					
98						131					
99						132					
100						133					
101						134					
102						135					
103						136					
104						137					
105						138					
106						139					
107						140					
108						141					
109						142					
110						143					
111						144					
112						145					
113						146					

Всього проанумеровано дерев: 88 (Всімдесять вісім дерев) (сповіст)

Нумерація і перелік проведених посад: посади: 1. 2. 3. 4. 5. 6. 7. 8. 9. 10. 11. 12. 13. 14. 15. 16. 17. 18. 19. 20. 21. 22. 23. 24. 25. 26. 27. 28. 29. 30. 31. 32. 33. 34. 35. 36. 37. 38. 39. 40. 41. 42. 43. 44. 45. 46.

Прізвище: Козубовський В. І.

Прізвище: Мокрицький С. А.

Прізвище: Гаврилюк С. С.

08.12.2016.

НУМЕРАЦІЙНА ПЕРЕЛІКОВА ВІДОМІСТЬ
призначених для вибіркової санітарної рубки по ДП "Білокорівський лісгосп" площа 0,8 га
урочище кв. 31 виділ 4 ділянка

Порядковий номер дерева	Порода	Ступінь товщини стовбура в сантиметрах			Категорія стану дерева за стовбуром	Порядковий номер дерева	Порода	Ступінь товщини стовбура в сантиметрах			Категорія стану дерева за стовбуром
		Діаметр	Напір діаметр	Діаметр яви				Діаметр	Напір діаметр	Діаметр яви	
1	сосна	28			В квал. відсутня	41					
2	сосна	24			В квал. відсутня	42					
3	сосна	32			В квал. відсутня	43					
4	сосна	24			В квал. відсутня	44					
5	сосна	24			В квал. відсутня	45					
6	сосна	24			В квал. відсутня	46					
7	сосна	28			В квал. відсутня	47					
8	сосна	24			В квал. відсутня	48					
9	сосна	24			В квал. відсутня	49					
10	сосна	24			В квал. відсутня	50					
11	сосна	24			В квал. відсутня	51					
12	сосна	24			В квал. відсутня	52					
13	сосна	24			В квал. відсутня	53					
14	сосна	24			В квал. відсутня	54					
15	сосна	28			В квал. відсутня	55					
16	сосна	24			В квал. відсутня	56					
17	сосна	36			В квал. відсутня	57					
18	сосна	28			В квал. відсутня	58					
19	сосна	24			В квал. відсутня	59					
20	сосна	24			В квал. відсутня	60					
21	сосна	24			В квал. відсутня	61					
22	сосна	28			В квал. відсутня	62					
23	сосна	24			В квал. відсутня	63					
24	сосна	24			В квал. відсутня	64					
25	сосна	32			В квал. відсутня	65					
26	сосна	28			В квал. відсутня	66					
27	сосна	24			В квал. відсутня	67					
28	сосна	24			В квал. відсутня	68					
29	сосна	24			В квал. відсутня	69					
30	сосна	24			В квал. відсутня	70					
31	сосна	28			В квал. відсутня	71					
32	сосна	32			В квал. відсутня	72					
33	сосна	28			В квал. відсутня	73					
34						74					
35						75					
36						76					
37						77					
38						78					
39						79					
40						80					

Всього пронумеровано дерев: 33 (тридцять три) дерев
Нумерацію і перелік провели: посада підпис: [підпис] посада підпис: [підпис]
посада підпис: [підпис] посада підпис: [підпис]
посада підпис: [підпис] посада підпис: [підпис]

14.12.2020р

НУМЕРАЦІЙНА ПЕРЕЛІКОВА ВІДОМІСТЬ
 призначених для вибіркової санітарної рубки по ДП "Білокороницький лісгосп" *Лісгосп* лісництва
 урочище кв. *31* виділ *5* ділянка площа *3,4* га

Порядковий номер дерева	Порода	Ступінь товщини стовбура сантиметрів			Категорія стану дерева, підстава	Порядковий номер дерева	Порода	Ступінь товщини стовбура сантиметрів			Категорія стану дерева, підстава
		Діаметр	Найвища діаметр	Довжина				Діаметр	Найвища діаметр	Довжина	
1	сосна	24			Б шовк руда	41	сосна	28			Б опадання кори
2	сосна	32			Б шовк шовко-зелен	42	сосна	32			Б шовк шовко-зелен
3	сосна			24	Б шовк відсутня	43	сосна		24		Б шовк відсутня
4	сосна		28		Б опадання кори	44	сосна	28			Б шовк шовко-зелен
5	сосна	24			Б шовк шовко-зелен	45	сосна		24		Б шовк відсутня
6	сосна			28	Б шовк відсутня	46	сосна			24	Б опадання кори
7	сосна	28			Б шовк шовко-зелен	47	сосна		24		Б шовк відсутня
8	сосна		24		Б шовк відсутня	48	сосна	36			Б шовк шовко-зелен
9	сосна	32			Б шовк шовко-зелен	49	сосна	24			Б шовк шовко-зелен
10	сосна	24			Б шовк шовко-зелен	50	сосна	24			Б шовк відсутня
11	сосна		28		Б опадання кори	51	сосна		28		Б шовк шовко-зелен
12	сосна	24			Б шовк шовко-зелен	52	сосна	28			Б шовк відсутня
13	сосна	36			Б крова дуже ацид	53	сосна		24		Б шовк відсутня
14	сосна	24			Б шовк шовко-зелен	54	сосна		24		Б шовк шовко-зелен
15	сосна		28		Б шовк відсутня	55	сосна	28			Б шовк шовко-зелен
16	сосна	24			Б шовк шовко-зелен	56	сосна	22			Б шовк шовко-зелен
17	сосна	24			Б шовк руда	57	сосна	24			Б шовк шовко-зелен
18	сосна	28			Б шовк шовко-зелен	58	сосна			24	Б опадання кори
19	сосна	24			Б шовк шовко-зелен	59	сосна	24			Б шовк шовко-зелен
20	сосна		24		Б шовк відсутня	60	сосна	28			Б шовк шовко-зелен
21	сосна	32			Б шовк шовко-зелен	61	сосна	24			Б шовк шовко-зелен
22	сосна	24			Б крова дуже ацид	62	сосна			28	Б опадання кори
23	сосна		28		Б опадання кори	63	сосна		24		Б шовк відсутня
24	сосна	24			Б шовк шовко-зелен	64	сосна	36			Б шовк шовко-зелен
25	сосна	24			Б шовк шовко-зелен	65	сосна		28		Б шовк відсутня
26	сосна			24	Б шовк відсутня	66	сосна	24			Б шовк руда
27	сосна	28			Б шовк шовко-зелен	67	сосна	28			Б шовк шовко-зелен
28	сосна	24			Б шовк руда	68	сосна	24			Б крова дуже ацид
29	сосна		28		Б шовк відсутня	69	сосна			24	Б опадання кори
30	сосна	24			Б шовк шовко-зелен	70	сосна	32			Б шовк шовко-зелен
31	сосна	36			Б шовк шовко-зелен	71	сосна	24			Б шовк шовко-зелен
32	сосна		24		Б опадання кори	72	сосна		24		Б шовк відсутня
33	сосна	24			Б шовк шовко-зелен	73	сосна	24			Б шовк шовко-зелен
34	сосна	24			Б шовк руда	74	сосна		28		Б шовк відсутня
35	сосна	32			Б шовк шовко-зелен	75	сосна	24			Б шовк руда
36	сосна		28		Б шовк відсутня	76	сосна	28			Б шовк шовко-зелен
37	сосна		24		Б опадання кори	77	сосна		24		Б шовк відсутня
38	сосна			28	Б шовк відсутня	78	сосна			28	Б опадання кори
39	сосна	28			Б шовк руда	79	сосна	28			Б шовк шовко-зелен
40	сосна	32			Б шовк шовко-зелен	80	сосна		28		Б шовк відсутня

Dub. gas →

Всього пронумеровано дерев:

(словами)

Нумерацію і перелік провели: посада

підпис

прізвище

посада *Н.І. Вигідний*

підпис *[підпис]*

прізвище *Пішніченко В.І.*

посада *пол. Р.А.*

підпис *[підпис]*

прізвище *Пішніченко Р.А.*

посада *м.р. М.І. Г.І.І.І.*

підпис *[підпис]*

прізвище *Рибак В.В.*

14.12.2021р.

№ 31 Вис 3 на 3,42

1	2	3	4	5	6	7	8	9	10	11	12
81	сосна	52			Р. квоє квоє-желез	114	сосна	28			Р. квоє руди
82	сосна		18		В. квоє відсутня	115	сосна	31			Р. квоє квоє-желез
83	сосна	36			Р. квоє квоє-желез	116	сосна		24		В. квоє відсутня
84	сосна	24			В. квоє руди	117	сосна	36			Р. квоє квоє-желез
85	сосна	78			Р. квоє квоє-желез	118	сосна		18		В. квоє відсутня
86	сосна		28		В. квоє відсутня	119	сосна	24			Р. квоє квоє-желез
87	сосна	24			Р. квоє квоє-желез	120	сосна	24			В. квоє руди
88	сосна			24	В. квоє відсутня	121	сосна	40			Р. квоє квоє-желез
89	сосна	18			В. квоє руди	122	сосна		24		В. квоє відсутня
90	сосна		24		В. квоє відсутня	123	сосна	24			Р. квоє квоє-желез
91	сосна	32			Р. квоє квоє-желез	124	сосна		28		В. квоє руди
92	сосна	24			Р. квоє квоє-желез	125	сосна		24		В. квоє відсутня
93	сосна			28	В. квоє руди	126	сосна	28			Р. квоє квоє-желез
94	сосна	14			Р. квоє квоє-желез	127	сосна	32			В. квоє руди
95	сосна		28		В. квоє відсутня	128	сосна			24	В. квоє руди
96	сосна	24			В. квоє руди	129	сосна	24			Р. квоє квоє-желез
97	сосна	40			Р. квоє квоє-желез	130	сосна		28		В. квоє відсутня
98	сосна	24			Р. квоє квоє-желез	131	сосна		24		В. квоє руди
99	сосна	24			Р. квоє квоє-желез	132	сосна	36			Р. квоє квоє-желез
100	сосна		28		В. квоє відсутня	133	сосна		24		В. квоє руди
101	сосна	24			Р. квоє квоє-желез	134	сосна		24		В. квоє відсутня
102	сосна	32			Р. квоє квоє-желез	135	сосна		24		В. квоє відсутня
103	сосна		24		В. квоє відсутня	136					
104	сосна	28			В. квоє руди	137					
105	сосна	36			Р. квоє квоє-желез	138					
106	сосна	24			Р. квоє квоє-желез	139					
107	сосна		24		В. квоє відсутня	140					
108	сосна	32			В. квоє руди	141					
109	сосна	24			Р. квоє квоє-желез	142					
110	сосна	28			В. квоє руди	143					
111	сосна		24		В. квоє відсутня	144					
112	сосна	32			Р. квоє квоє-желез	145					
113	сосна		24		В. квоє відсутня	146					

Всього пронумеровано дерев: 135 Сосна

Нумерацію і перелік провели: посада М. В. Вигір підпис [підпис] прізвище Кузьменко В. І.
 посада пол. л. в. підпис [підпис] прізвище Григоренко С. А.
 посада пр. л. в. підпис [підпис] прізвище Ридак В. В.

14.12.2021р.

НУМЕРАЦІЙНА ПЕРЕЛІКОВА ВІДОМІСТЬ

призначених для вибіркової санітарної рубки по ДП "Білокорівський лісгосп" урочище кв. 33 виділ 1 ділянка 2

Тенішувке лісництва

Порядковий номер дерева	Порода	Ступінь товщини стовбурів сантиметрів			Категорія стану дерева під стаз	Порядковий номер дерева	Порода	Ступінь товщини стовбурів сантиметрів			Категорія стану дерева під стаз
		Ділові	Нали ділові	Дров'яні				Ділові	Нали ділові	Дров'яні	
1	Сосна	36			в хвост рубки	41	Сосна	32			в хвост рубки
2	Сосна	32			в хвост рубки	42	Сосна			28	в опаданих кори
3	Сосна			28	в хвост рубки	43	Сосна		40		в опаданих кори
4	Сосна	40			в хвост рубки	44	Сосна	28			в опаданих кори
5	Сосна		28		в хвост рубки	45	Сосна	36			в хвост рубки
6	Сосна	32			в опаданих кори	46	Сосна			24	в опаданих кори
7	Сосна	36			в хвост рубки	47	Сосна	32			в хвост рубки
8	Сосна	24			в опаданих кори	48	Береза			32	в опаданих кори
9	Сосна	32			в хвост рубки	49	Сосна	32			в опаданих кори
10	Сосна			36	в опаданих кори	50	Сосна			18	в опаданих кори
11	Сосна	24			в опаданих кори	51	Сосна	48			в хвост рубки
12	Сосна	44			в хвост рубки	52	Сосна	24			в опаданих кори
13	Сосна		28		в опаданих кори	53	Сосна		24		в опаданих кори
14	Сосна	28			в опаданих кори	54	Сосна	32			в опаданих кори
15	Сосна	32			в хвост рубки	55	Сосна	28			в опаданих кори
16	Сосна	24			в хвост рубки	56	Сосна			44	в хвост рубки
17	Сосна	40			в хвост рубки	57	Сосна	24			в хвост рубки
18	Сосна	24			в опаданих кори	58	Сосна	36			в хвост рубки
19	Сосна			28	в опаданих кори	59	Сосна			24	в опаданих кори
20	Сосна	32			в опаданих кори	60	Сосна			40	в хвост рубки
21	Сосна	28			в хвост рубки	61	Сосна		24		в опаданих кори
22	Сосна	36			в хвост рубки	62	Вільха			28	в опаданих кори
23	Сосна		18		в опаданих кори	63	Сосна	32			в опаданих кори
24	Сосна	24			в хвост рубки	64	Сосна			28	в опаданих кори
25	Сосна	52			в опаданих кори	65	Сосна	36			в опаданих кори
26	Сосна	32			в опаданих кори	66	Вільха			36	в опаданих кори
27	Сосна			24	в хвост рубки	67	Береза			32	в опаданих кори
28	Сосна	24			в хвост рубки	68	Вільха			40	в опаданих кори
29	Сосна		28		в опаданих кори	69	Вільха			32	в опаданих кори
30	Сосна	24			в опаданих кори	70	Сосна			24	в хвост рубки
31	Сосна		40		в опаданих кори	71	Береза			36	в опаданих кори
32	Сосна	28			в опаданих кори	72	Сосна	28			в хвост рубки
33	Сосна	32			в опаданих кори	73	Вільха			36	в опаданих кори
34	Сосна	24			в опаданих кори	74	Сосна	32			в хвост рубки
35	Сосна		24		в опаданих кори	75	Береза			28	в опаданих кори
36	Сосна	36			в хвост рубки	76	Вільха			18	в опаданих кори
37	Сосна	28			в хвост рубки	77	Вільха			32	в опаданих кори
38	Сосна	32			в хвост рубки	78	Вільха			28	в опаданих кори
39	Сосна		24		в опаданих кори	79	Береза			44	в опаданих кори
40	Сосна	56			в опаданих кори	80	Сосна	28			в хвост рубки

Всього пронумеровано дерев:

Нумерацію і перелік провели: посада

посада

посада

посада

підпис

підпис

підпис

підпис

(словами)

прізвище

прізвище

прізвище

прізвище

Дуб. галі

10.11.2024р.

№ 33 Вис 1 п. 2, 3

1	2	3	4	5	6	7	8	9	10	11	12
81	Сосна	28			Б. хвое руда	114					
82	Сосна	36			Б. хвое руда	115					
83	Сосна		24		Б. хвое руда	116					
84	Сосна	28			Б. хвое руда	117					
85	Сосна	32			Б. хвое руда	118					
86	Сосна		24		Б. хвое руда	119					
87	Сосна	24			Б. хвое руда	120					
88	Сосна	36			Б. хвое руда	121					
89	Сосна		24		Б. хвое руда	122					
90	Сосна		24		Б. хвое руда	123					
91						124					
92						125					
93						126					
94						127					
95						128					
96						129					
97						130					
98						131					
99						132					
100						133					
101						134					
102						135					
103						136					
104						137					
105						138					
106						139					
107						140					
108						141					
109						142					
110						143					
111						144					
112						145					
113						146					

Всього пронумеровано дерев: 90 (дев'яносто) (словами)

Нумерацію і перелік провели: посада підпис прізвище
 посада підпис прізвище
 посада підпис прізвище
 посада підпис прізвище

10. 11 2022 р.

НУМЕРАЦІЙНА ПЕРЕЛІКОВА ВІДОМІСТЬ

приміщення для вибіркової санітарної рубки по ДП "Білокорівський лісгосп"

лісництва

Порядковий номер дерева	Порода	Ступінь товщини стовбура в сантиметрах			Категорія стану дерева за станом	Порядковий номер дерева	Порода	Ступінь товщини стовбура в сантиметрах			Категорія стану дерева за станом
		Діло	Нали діло	Дрібні				Діло	Нали діло	Дрібні	
1	Сосна		28		В квол видурт	41	Сосна	28			В квол руда
2	Сосна	32			В квол мовто-желем	42	Сосна	14			В квол мовто-желем
3	Сосна	18			В квол мовто-желем	43	Сосна	24			В квол видурт
4	Сосна			32	В квол видурт	44	Сосна	28			В квол дрібн-анурин
5	Сосна	28			В квол дрібн-анурин	45	Сосна	24			В квол мовто-желем
6	Сосна	28			В квол мовто-желем	46	Сосна	24			В квол мовто-желем
7	Сосна	24			В опадаше кори	47	Сосна	24			В квол руда
8	Сосна	24			В квол мовто-желем	48	Сосна	24			В квол руда
9	Сосна	24			В квол дрібн-анурин	49	Сосна	24			В квол мовто-желем
10	Сосна	24			В квол руда	50	Сосна	24			В квол мовто-желем
11	Сосна	24			В квол руда	51	Сосна	28			В квол дрібн-анурин
12	Сосна	24			В квол мовто-желем	52	Сосна	24			В опадаше кори
13	Сосна	24			В квол дрібн-анурин	53	Сосна	24			В квол мовто-желем
14	Сосна	24			В опадаше кори	54	Сосна	24			В квол мовто-желем
15	Сосна	24			В квол мовто-желем	55	Сосна	24			В опадаше кори
16	Сосна	24			В квол мовто-желем	56	Сосна	24			В квол дрібн-анурин
17	Сосна	24			В квол руда	57	Сосна	28			В квол мовто-желем
18	Сосна	24			В квол дрібн-анурин	58	Сосна	24			В квол руда
19	Сосна	24			В квол видурт	59	Сосна	24			В квол мовто-желем
20	Сосна	24			В квол мовто-желем	60	Сосна	24			В квол мовто-желем
21	Сосна	24			В квол дрібн-анурин	61	Сосна	24			В квол дрібн-анурин
22	Сосна	24			В квол руда	62	Сосна	24			В квол видурт
23	Сосна	24			В квол мовто-желем	63	Сосна	28			В квол видурт
24	Сосна	24			В квол дрібн-анурин	64	Сосна	32			В квол мовто-желем
25	Сосна	24			В опадаше кори	65	Сосна	28			В квол дрібн-анурин
26	Сосна	24			В квол видурт	66	Сосна	28			В квол мовто-желем
27	Сосна	28			В квол мовто-желем	67	Сосна	32			В квол руда
28	Сосна	24			В квол видурт	68	Сосна	32			В квол дрібн-анурин
29	Сосна	18			В квол руда	69	Сосна	28			В квол мовто-желем
30	Сосна	24			В квол мовто-желем	70	Сосна	24			В опадаше кори
31	Сосна	28			В квол мовто-желем	71	Сосна	24			В квол руда
32	Сосна	24			В квол видурт	72	Сосна	24			В квол руда
33	Сосна	24			В опадаше кори	73	Сосна	24			В квол дрібн-анурин
34	Сосна	36			В квол дрібн-анурин	74	Сосна	28			В квол мовто-желем
35	Сосна	32			В квол мовто-желем	75	Сосна			24	В квол видурт
36	Сосна	40			В квол дрібн-анурин	76	Сосна	32			В квол мовто-желем
37	Сосна			24	В квол видурт	77	Сосна		24		В опадаше кори
38	Сосна	24			В квол мовто-желем	78	Сосна		24		В опадаше кори
39	Сосна	28			В квол мовто-желем	79	Сосна			28	В квол дрібн-анурин
40	Сосна	24			В квол руда	80	Сосна			28	В квол дрібн-анурин

Всього пронумеровано дерев:

(оговорено)

Дуб. галі →

Інвентаризація і перепис провели:

посада

посада

посада

прізвище

прізвище

прізвище

прізвище

15.12.2021р

[illegible]

(one)	147	Case	40
	148	Case	36

1. *Handwritten signature* ☒ *Handwritten signature*
 2. *Handwritten signature* ☒ *Handwritten signature*
 3. *Handwritten signature* ☒ *Handwritten signature*
 4. *Handwritten signature* ☒ *Handwritten signature*

Зубов-Меншиков В. А.
Аверинцев С. А.
Рябовой М. Ф.

15. 12. 2021p.

Телешуцького лісництва
площа 2,0 га

Нумерацію і перелік провели: посада

посада <u>НОЗ Водопост. 1. Відпис</u>	підпис <u>[підпис]</u>	прізвище <u>Кучеренко В. І.</u>
посада <u>НОЗ 1. Відпис</u>	підпис <u>[підпис]</u>	прізвище <u>Враменко Р. А.</u>
посада <u>НОЗ 2. Відпис</u>	підпис <u>[підпис]</u>	прізвище <u>Сеней С. С.</u>

22. 12. 2021

НУМЕРАЦІЙНА ПЕРЕЛІКОВА ВІДОМІСТЬ

призначення для вибіркової санітарної рубки по ДП "Білокорозівський лісгосп" *Тенішніського* лісництва
 урочище кв. 58 виділ ділянка 45 площа 3,8 га

Порядковий номер дерева	Порода	Ступінь товщини стовбурів сантиметрами			Категорія стану дерева за станом	Порядковий номер дерева	Порода	Ступінь товщини стовбурів сантиметрами			Категорія стану дерева за станом
		Діаметр	Напіс діаметр	Довжина				Діаметр	Напіс діаметр	Довжина	
1	сосна	32			Білий відсут	41	сосна	24			Білий відсут
2	сосна	24			Білий відсут	42	сосна	24			Білий відсут
3	сосна	24			Білий відсут	43	сосна	28			Білий відсут
4	сосна	24			Білий відсут	44	сосна	24			Білий відсут
5	сосна		28		Білий відсут	45	сосна	24			Білий відсут
6	сосна	24			Білий відсут	46	сосна	24			Білий відсут
7	сосна	28			Білий відсут	47	сосна	28			Білий відсут
8	сосна			28	Білий відсут	48	сосна	32			Білий відсут
9	сосна			24	Білий відсут	49	сосна	24			Білий відсут
10	сосна			32	Білий відсут	50	сосна	28			Білий відсут
11	сосна			28	Білий відсут	51	сосна	24			Білий відсут
12	сосна			26	Білий відсут	52	сосна	36			Білий відсут
13	сосна			32	Білий відсут	53	сосна	28			Білий відсут
14	сосна			28	Білий відсут	54	сосна	24			Білий відсут
15	сосна			24	Білий відсут	55	сосна	28			Білий відсут
16	сосна	28			Білий відсут	56	сосна	32			Білий відсут
17	сосна	24			Білий відсут	57	сосна	24			Білий відсут
18	сосна			28	Білий відсут	58	сосна	28			Білий відсут
19	сосна			24	Білий відсут	59	сосна		24		Білий відсут
20	сосна	24			Білий відсут	60	сосна	24			Білий відсут
21	сосна	32			Білий відсут	61	сосна	24			Білий відсут
22	сосна	24			Білий відсут	62	сосна	28			Білий відсут
23	сосна	24			Білий відсут	63	сосна	24			Білий відсут
24	сосна	28			Білий відсут	64	сосна	24			Білий відсут
25	сосна	28			Білий відсут	65	сосна	28			Білий відсут
26	сосна	32			Білий відсут	66	сосна	24			Білий відсут
27	сосна	24			Білий відсут	67	сосна	36			Білий відсут
28	сосна	32			Білий відсут	68	сосна	24			Білий відсут
29	сосна	28			Білий відсут	69	сосна	24			Білий відсут
30	сосна	24			Білий відсут	70	сосна		24		Білий відсут
31	сосна	28			Білий відсут	71	сосна	24			Білий відсут
32	сосна	32			Білий відсут	72	сосна	28			Білий відсут
33	сосна		28		Білий відсут	73	сосна	24			Білий відсут
34	сосна	28			Білий відсут	74	сосна	32			Білий відсут
35	сосна	32			Білий відсут	75	сосна	24			Білий відсут
36	сосна			24	Білий відсут	76	сосна		24		Білий відсут
37	сосна		28		Білий відсут	77	сосна	28			Білий відсут
38	сосна		24		Білий відсут	78	сосна	32			Білий відсут
39	сосна		24		Білий відсут	79	сосна	28			Білий відсут
40	сосна		24		Білий відсут	80	сосна	40			Білий відсут

Всього пронумеровано дерев: _____ (словами)

Нумерацію і перелік провели: посада *Н.З. Вигір* підпис *Н.З. Вигір* прізвище *Вигір*
 посада *Н.З. Вигір* підпис *Н.З. Вигір* прізвище *Вигір*
 посада *Н.З. Вигір* підпис *Н.З. Вигір* прізвище *Вигір*

20.12.2021р.

1 2 3 4 5 6 7 8 9 10 11 12 13 14 15 16 17 18 19 20

№ 58 від 45 п. 3.82

1	2	3	4	5	6	7	8	9	10	11	12
81	сосна	28			Біліе мовно-желе	114	сосна	32			Біліе відсерт
82	сосна	24			Біліе руда	115	сосна	28			Біліе руда
83	сосна	32			Біліе мовно-желе	116					
84	сосна	24			Біліе відсерт	117					
85	сосна	24			Біліе мовно-желе	118					
86	сосна	24			Біліе відсерт	119					
87	сосна	28			Біліе мовно-желе	120					
88	сосна	24			Біліе руда	121					
89	сосна	28			Біліе руда	122					
90	сосна	32			Біліе мовно-желе	123					
91	сосна	28			Біліе мовно-желе	124					
92	сосна	24			Біліе відсерт	125					
93	сосна	24			Біліе мовно-желе	126					
94	сосна	28			Біліе мовно-желе	127					
95	сосна	24			Біліе руда	128					
96	сосна	28			Біліе мовно-желе	129					
97	сосна	24			Біліе відсерт	130					
98	сосна	32			Біліе мовно-желе	131					
99	сосна	28			Біліе мовно-желе	132					
100	сосна	36			Біліе руда	133					
101	сосна	28			Біліе відсерт	134					
102	сосна	24			Біліе мовно-желе	135					
103	сосна	24			Біліе руда	136					
104	сосна	24			Біліе мовно-желе	137					
105	сосна	28			Біліе відсерт	138					
106	сосна	24			Біліе мовно-желе	139					
107	сосна	32			Біліе мовно-желе	140					
108	сосна	24			Біліе руда	141					
109	сосна	24			Біліе руда	142					
110	сосна	28			Біліе відсерт	143					
111	сосна	32			Біліе мовно-желе	144					
112	сосна	24			Біліе мовно-желе	145					
113	сосна	24			Біліе відсерт	146					

Всього пронумеровано дерев 415 (з них п'ятинасотні дерев)

Нумерацію і перелік провели: посада

підпис

прізвище

посада

підпис

прізвище

посада

підпис

прізвище

посада

підпис

прізвище

20.12.2021р.

НУМЕРАЦІЙНА ПЕРЕЛІКОВА ВІДОМІСТЬ
 призначених для вибіркової санітарної рубки по ДП "Білокорівський лісгосп"
 урочище кв. 58 виділ 52 ділянка площа 1,5 га лісництва

Порядковий номер дерева	Порода	Ступінь товщини стовбура в сантиметрах			Категорія стану дерева за стовбуром	Породовий номер дерева	Порода	Ступінь товщини стовбура в сантиметрах			Категорія стану дерева за стовбуром
		Діаметр	Напіс діаметру	Довжина				Діаметр	Напіс діаметру	Довжина	
1	сосна	24			б хвор відсутня	41	сосна	28			б хвор руда
2	сосна	24			б хвор руда	42	сосна	24			б хвор мовто-желем
3	сосна	24			б хвор руда	43	сосна	24			б старіше кори
4	сосна	28			б хвор мовто-желем	44	сосна	24			б хвор мовто-желем
5	сосна	28			б хвор мовто-желем	45	сосна	28			б хвор мовто-желем
6	сосна	40			б кори руда старіше	46	сосна	24			б кори руда старіше
7	сосна	24			б хвор руда	47	сосна	24			б старіше кори
8	сосна	28			б хвор руда	48	сосна	28			б хвор мовто-желем
9	сосна	24			б хвор мовто-желем	49	сосна	28			б хвор мовто-желем
10	сосна	24			б кори руда старіше	50	сосна	28			б хвор відсутня
11	сосна			24	б хвор відсутня	51	сосна	28			б хвор мовто-желем
12	сосна		24		б хвор відсутня	52	сосна	24			б хвор мовто-желем
13	сосна		24		б хвор відсутня	53	сосна	24			б хвор відсутня
14	сосна			24	б хвор відсутня	54	сосна	28			б хвор мовто-желем
15	сосна			24	б хвор відсутня	55	сосна	24			б хвор руда
16	сосна		24		б хвор відсутня	56	сосна	28			б хвор мовто-желем
17	сосна		24		б хвор відсутня	57	сосна	24			б хвор мовто-желем
18	сосна		24		б хвор відсутня	58	сосна	24			б старіше кори
19	сосна	36			б хвор мовто-желем	59	сосна	24			б хвор мовто-желем
20	сосна		24		б хвор відсутня	60	сосна	24			б хвор мовто-желем
21	сосна		28		б хвор відсутня	61	сосна	28			б кори руда старіше
22	сосна		24		б хвор відсутня	62	сосна	24			б хвор відсутня
23	сосна	24			б хвор мовто-желем	63	сосна	24			б хвор мовто-желем
24	сосна		28		б хвор відсутня	64	сосна	24			б хвор руда
25	сосна			24	б хвор відсутня	65					
26	сосна		24		б хвор відсутня	66					
27	сосна	24			б хвор мовто-желем	67					
28	сосна	24			б хвор мовто-желем	68					
29	сосна	24			б кори руда старіше	69					
30	сосна	24			б хвор мовто-желем	70					
31	сосна	28			б хвор руда	71					
32	сосна	28			б кори руда старіше	72					
33	сосна	28			б хвор мовто-желем	73					
34	сосна	28			б хвор руда	74					
35	сосна	32			б хвор мовто-желем	75					
36	сосна	24			б хвор руда	76					
37	сосна	24			б хвор руда	77					
38	сосна	28			б хвор мовто-желем	78					
39	сосна	24			б хвор мовто-желем	79					
40	сосна	24			б хвор руда	80					

Всього пронумеровано дерев: 84/шістдесят чотири дерев

Нумерацію і перелік провели: посада Вікторія Л. 2 підпис [підпис] прізвище Кузьменко В.І.
 посада пол. [підпис] підпис [підпис] прізвище Варченко С.А.
 посада М.Р. Мухомов підпис [підпис] прізвище Михайлюк О.П.

20.12.2022р.

Порядковий номер дерева	Висота дерева	Ступінь товщини стовбура в сантиметрах			Вид породи дерева	Вік дерева	Ступінь товщини стовбура в сантиметрах			Категорія стану лісу за ступенем
		Діаметр	Навис	Довжина			Діаметр	Навис	Довжина	
1	Сосна	24			Вірш	41	Сосна	24		Вірш
2	Сосна	32			Вірш	42	Вірш		28	Вірш
3	Сосна	24			Вірш	43	Вірш		28	Вірш
4	Сосна	24			Вірш	44	Сосна		28	Вірш
5	Сосна	24			Вірш	45	Вірш		28	Вірш
6	Сосна	24			Вірш	46	Вірш		24	Вірш
7	Сосна	32			Вірш	47	Вірш		32	Вірш
8	Сосна	28			Вірш	48	Сосна		36	Вірш
9	Сосна	28			Вірш	49	Сосна	32	40	Вірш
10	Сосна	24			Вірш	50	Сосна			Вірш
11	Сосна	24			Вірш	51	Сосна	28		Вірш
12	Сосна	28			Вірш	52	Сосна	24		Вірш
13	Сосна	24			Вірш	53	Сосна	24		Вірш
14	Сосна	24			Вірш	54	Сосна	24		Вірш
15	Сосна	24			Вірш	55	Сосна	32		Вірш
16	Сосна			24	Вірш	56	Сосна	28		Вірш
17	Сосна		24		Вірш	57	Сосна	24		Вірш
18	Сосна		24		Вірш	58	Сосна	24		Вірш
19	Сосна	36			Вірш	59	Сосна	28		Вірш
20	Сосна	24			Вірш	60	Сосна	24		Вірш
21	Сосна		24		Вірш	61	Сосна	28		Вірш
22	Сосна		36		Вірш	62	Сосна	28		Вірш
23	Сосна		32		Вірш	63	Сосна	24		Вірш
24	Сосна		28		Вірш	64	Сосна	24		Вірш
25	Сосна		28		Вірш	65	Сосна	28		Вірш
26	Сосна	28			Вірш	66	Сосна	24		Вірш
27	Сосна		28		Вірш	67	Сосна	24		Вірш
28	Сосна	24			Вірш	68	Сосна	28		Вірш
29	Вірш		28		Вірш	69	Сосна	24		Вірш
30	Вірш		24		Вірш	70	Сосна	24		Вірш
31	Сосна		36		Вірш	71	Сосна	28		Вірш
32	Сосна		40		Вірш	72	Сосна	24		Вірш
33	Сосна		24		Вірш	73	Сосна	24		Вірш
34	Сосна		24		Вірш	74	Сосна	24		Вірш
35	Сосна		24		Вірш	75	Сосна	28		Вірш
36	Сосна		32		Вірш	76	Сосна	24		Вірш
37	Сосна		28		Вірш	77	Сосна	24		Вірш
38	Сосна		24		Вірш	78	Сосна	28		Вірш
39	Сосна	24			Вірш	79	Сосна	28		Вірш
40	Сосна		24		Вірш	80	Сосна	24		Вірш

Дуб. гам →

Всього проаналізовано дерев:

Нумерацію і перелік дерев: посіда

посіда: 11.12.21р

посіда: 11.12.21р

посіда: 11.12.21р

посіда: 11.12.21р

посіда: 11.12.21р

посіда: 11.12.21р

посіда: 11.12.21р

(співзв'яз)

посіда: 11.12.21р

посіда: 11.12.21р

посіда: 11.12.21р

посіда: 11.12.21р

28.12.2021p.