

КНИГА

обліку осередків шкідників та хвороб лісу

позаок ведення з 2016 року лісництва

Ф.Р. Білокозівською лісового господарства

Житомирською обласного управління

лісового та мисливського господарства

№ п/п	№№ кварта-лів	Виділ	Характеристика насадження	Назва шкідника, хвороби та інших причин пошкодження лісу. Час виявлення 2021 рік.	Площа охоплена шкідниками чи хворобою	Інтенсивність зараження і число шкідників на одиницю виміру: дерево і т. д. і характер пошкодження	Необхідні заходи
1	2	3	4	5	6	7	8
Білокорівнецьке л-во				Коренава Губка			
1.	15	55	8С ₂ К1Бп	8С ₂ К1Бп	3,0	слабка	
2.	15	57	7С ₂ К3Бп	Кор. зубка	3,2	слабка	
3.	73	4	9С ₂ К10 ₂	— " —	5,0	слабка	
4.	81	19	9С ₂ К1Бп	— " —	4,9	середня	
5.	81	21	9С ₂ К1Бп	— " —	0,3	слабка	
6.	82	1	10С ₂ К	— " —	6,8	слабка	
7.	82	5	9С ₂ К1Бп	— " —	2,7	середня	
8.	82	7	8С ₂ К2Бп	— " —	24,0	слабка	
9.	82	15	9С ₂ К1Бп	— " —	2,9	слабка	
10.	82	20	10С ₂ К	— " —	0,5	сильна	
11.	83	4	9С ₂ К1Бп	— " —	4,6	слабка	
12.	83	5	9С ₂ К1Бп	— " —	21,0	слабка	
13.	83	13	8С ₂ К2Бп	Кор. зубка	21,8	слабка	
					100,7		
Записовицьке л-во							
14.	9	14	7С ₂ К3ЯаЕ	Кор. зубка	2,0	слабка	
15.	16	71	10С ₂ К	— " —	1,1	слабка	
16.	17	1	9С ₂ К1Бп	— " —	1,3	слабка	
17.	17	4	9С ₂ К1Бп	— " —	0,7	слабка	
18.	17	5	9С ₂ К1Бп	— " —	6,9	слабка	
19.	17	28	10С ₂ К	— " —	0,5	слабка	
20.	26	19	8С ₂ К1Бп	— " —	1,8	слабка	
21.	26	45	8С ₂ К1Бп	— " —	5,2	слабка	
22.	26	53	9С ₂ К10 ₂	— " —	0,9	слабка	
23.	26	68	8С ₂ К1Бп	— " —	0,3	слабка	
24.	33	25	9С ₂ К1Бп	— " —	0,9	— " —	
25.	34	10	10С ₂ К	— " —	2,1	— " —	
26.	35	32	7С ₂ К2Бп	— " —	1,1	— " —	
27.	35	24	10С ₂ К	— " —	1,2	— " —	
28.	35	32	7С ₂ К2Бп	— " —	1,1	— " —	
29.	35	35	8С ₂ К2Бп	Кор. зубка	1,8	слабка	

28,9

2021 р.

№ п/п	№№ кварта-лів	Виділ	Характеристика насадження	Назва шкідника, хвороби та інших причин пошкодження лісу. Час виявлення	Площа охоплена шкідниками чи хворобою	Інтенсивність пошкодження і число шкідників на одиницю площі чи дерева і т. д. згідно з поясненнями
1	2	3	4	5	6	7
Замисловицьке л-во						
				Коронава губка		
30.	43	1	5С ₂ КЗБ ₁ 2Д ₂	— " —	0,3	смабса
31.	43	53	9С ₂ К1Б ₁	— " —	1,4	— " —
32.	44	7	10С ₂ К	— " —	6,6	— " —
33.	44	11	10С ₂ К	— " —	0,7	— " —
34.	44	13	10С ₂ К	— " —	1,4	— " —
35.	44	37	9С ₂ К1Б ₁	— " —	3,7	— " —
36.	51	6	10С ₂ К	— " —	0,8	— " —
37.	51	30	10С ₂ К	— " —	0,9	— " —
38.	52	2	9С ₂ К1С ₂	— " —	5,7	— " —
39.	52	23	10С ₂ К	— " —	0,3	— " —
40.	68	65	9С ₂ К1Б ₁	— " —	1,0	— " —
41.	77	43	9С ₂ К1Б ₁	Кор. губка	7,6	смабса
					59,3	
Озерянське л-во						
42.	16	22	10С ₂ К	Кор. губка	6,1	смабса
43.	26	26	9С ₂ К1Б ₁	— " —	1,5	— " —
44.	42	16	7С ₂ К2Б ₁ 1Д ₂	— " —	1,0	— " —
45.	42	20	10С ₂ К	— " —	1,6	— " —
46.	42	47	8С ₂ К2Б ₁	— " —	9,4	середня
47.	42	67	8С ₂ К2Б ₁	— " —	0,9	смабса
48.	51	19	9С ₂ К1Б ₁	— " —	2,0	— " —
49.	54	34	8С ₂ К2Б ₁	— " —	3,0	— " —
50.	60	1	7С ₂ К2Б ₁ 1Д ₂	— " —	0,7	— " —
51.	60	12	8С ₂ К2Б ₁	— " —	2,6	— " —
52.	60	24	8С ₂ К2Б ₁	— " —	1,0	— " —
53.	60	30	8С ₂ К2Б ₁	— " —	0,5	сильна
54.	61	1	9С ₂ К1Б ₁	— " —	1,1	смабса
55.	61	6	9С ₂ К1Б ₁	— " —	5,0	— " —
56.	61	11	10С ₂ К	— " —	2,0	— " —
57.	62	7	10С ₂ К	Кор. губка	1,9	— " —

№ п/п	№№ кварта- лів	Виділ	Характеристика насадження	Назва шкідника, хвороби та інших причин пошкодження лісу. Час виявлення	Площа охоплена шкідниками чи хворобою	Інтенсивність пошкодження і число шкідників на одиницю висоти дерева і т. д. і характер пошкодження
1	2	3	4	5	6	7
Озерянське л-во						
58.	62	48	10 С ₂ К	Кор. зубка	2,8	слабка
59.	62	30	7 С ₂ К 3 Бп	— " —	4,0	— " —
60.	64	25	9 С ₂ К 1 Бп	— " —	2,7	— " —
61.	64	34	10 С ₂ К	— " —	1,3	— " —
62.	64	39	10 С ₂ К	— " —	0,5	— " —
63.	64	44	8 С ₂ К 1 Бп	— " —	12,5	— " —
64.	64	47	8 С ₂ К 2 Бп	— " —	1,3	— " —
65.	64	51	9 С ₂ К 1 Б	— " —	1,1	— " —
66.	65	32	10 С ₂ К	— " —	0,8	— " —
67.	70	47	9 С ₂ К 1 Бп	— " —	0,7	— " —
68.	72	3	9 С ₂ К 1 Бп	Кор. зубка	0,6	слабка
					(69.6)	
Моясівське л-во						
69.	48	18	10 С ₂ К	Кор. зубка	5,5	сильна
Тепеначьке л-во						
70.	34	49	10 С ₂ К	Кор. зубка	5,0	сильна
Всього К.Г. на 1.02.240.1						
Білокоробичьке л-во 12						
71.	24	5	6 С ₂ 3 Бп 12 хл	Верх. короїд	0,1	слабка
72.	24	26	10 С ₂ + Бп	— " —	0,2	слабка
73.	29	17	8 С ₂ 2 Бп + Д	— " —	0,3	слабка
74.	29	29	6 С ₂ 4 Бп	— " —	0,8	слабка
75.	65	36	Зат. нас.	— " —	0,3 (17)	слабка
Озерянське л-во 11						
76.	1	6	8 С ₂ 2 Бп	Верх. короїд	0,5	слабка
77.	5	32	Зат. нас. С ₂	Верх. короїд	0,4	слабка
78.	5	45	Зат. нас. С ₂	— " —	0,3	слабка
79.	52	35	10 С ₂	Верх. короїд	0,2 (14)	слабка
Радомельське л-во 12						
80.	23	20	10 С ₂ + Бп	Верх. короїд	0,4	слабка
81.	23	24	10 С ₂	— " —	0,2	слабка

2021 р.

№ п/п	датування розрахунку насаджень	Висота	рактика насаджень	Назва шкідника, хвороби та інших причин пошкодження лісу Час виявлення	Площа охоплена шкідниками чи хворобою	Інтенсивність зараження і число шкідників на одиницю висоти дерев і т. д. і характер пошкодження
1	2	3	4	5	6	7
Радомське л-во 12						
82	29	36	10С ₃ +D ₃ +B ₁ +B ₁ Ч	Верш. коріод	0,6	сильна
83	44	24	Зат. нас. С ₃	— " —	0,6	— " —
84	45	37	Зат. нас. С ₃	— " —	0,2 (29)	— " —
Пояківське л-во 12						
85	24	27	10С ₃	Верш. коріод	1,0	сильна
86	25	33	6С ₃ 3B ₁ 1D ₃	— " —	0,7 (12)	сильна
Зубківське л-во 12						
87	13	7	10С ₃	Верш. коріод	1,0	сильна
88	13	15	10С ₃ +B ₁ Ч	— " —	1,0	— " —
89	28	40	10С ₃	— " —	0,2	— " —
90	32	33	10С ₃	— " —	0,3	— " —
91	40	13	10С ₃	— " —	1,0	— " —
92	78	31	10С ₃	Верш. коріод	0,3 (38)	— " —
Теплицьке л-во 12						
93	9	45	10С ₃ +B ₁ Ч	Верш. коріод	0,3	сильна
94	12	38	7С ₃ 2B ₁ 1D ₃	— " —	0,9	сильна
95	26	57	10С ₃ +D ₃ +Зат.	— " —	0,7	сильна
96	28	24	10С ₃ +B ₁ Ч	— " —	1,0 (29)	сильна
97						13,5га
Білокорівське л-во 14						
97	29	29	6С ₃ 4B ₁ Ч	Верш. коріод	0,7	сильна
98	31	7	Зат. нас. С ₃	В.К.	0,2	— " —
99	83	26	Зат. нас.	В.К.	0,8	— " —
100	83	21	Зат. нас.	В.К.	0,8	— " —
101	83	6	Зат. нас.	В.К.	0,3	— " —
Замисловицьке л-во 14						
102	26	14	8С ₃ 1B ₁ Ч	Верш. кор.	0,4	сильна
103	47	30	3.Н С ₃	В.К.	0,9	сильна
104	55	35	3.Н С ₃	В.К.	0,4	сильна
105	56	55	10С ₃ +B ₁ Ч	В.К.	0,7	сильна
106	73	2	9С ₃ 1B ₁ Ч	В.К.		сильна
107	73	9	3.Н.	В.К.		сильна

Необхідні заходи по боротьбі із шкідником, хворобою			Характер і час проведених заходів і ефективність			Вартість проведених робіт (всього і на 1 га)	Характеристика стану осередка по даних останніх обстежень і час їх проведення	Час затухання осередка і його списання
назва	га	м³	назва	га	м³			
8	9	10	11	12	13	14	15	16
срс	0,6	84	срс	0,6	82			
срс	0,6	138	срс	0,6	139			
срс	0,2	19	срс	0,2	20			
срс	1,0	320	срс	1,0	319			
срс	0,7	147	срс	0,7	155			
срс	1,0	350	срс	1,0	346			
срс	1,0	455	срс	0,8	405			
срс	0,2	24	срс	0,2	24			
срс	0,3	27	срс	0,3	29			
срс	1,0	160	срс	0,5	82			
срс	0,3	57	срс	0,3	55			
срс	0,3	42	срс	0,3	40			
срс	0,9	252	срс	0,8	233			
срс	0,7	70	срс-І	0,7	62			
срс	1,0	100	срс	0,8	81			
срс	0,7	175	срс	0,7	181			
срс	0,2	248	срс	0,1	42			
срс	0,6	130	срс	0,4	72			
срс	0,8	250	срс	0,6	183			
срс	0,3	156	срс	0,1	39			
срс	0,4	157	срс	0,4	159			
срс	0,9	176	срс	0,9	174			
срс	0,4	95	срс	0,4	96			
срс	0,7	134	срс	0,7	132			
срс	0,8	134	срс	0,8	140			
срс	0,7	43	срс	0,7	44			

№ п/п	№№ кварталів	Видів	Характеристика насадження	Назва шкідника, хвороби та інших причин пошкодження лісу Час виявлення	Площа охоплена шкідниками чи хворобою	Інтенсивність зараження і число шкідників на одиницю виміру в дереві і т. д. і характер пошкодження
1	2	3	4	5	6	7
108	73	14	Загибле насадження, С _д	вершинний короїд	0,9	сильна
109	73	26	Загибле насадження, С _д	вершинний короїд	0,4	сильна
110	74	50	Загибле насадження, С _д	вершинний короїд	0,4	сильна
111	77	49	9С _д 1Бн	вершинний короїд	0,7	сильна
112	Озерянська п. во 5	8	8С _д 2Бн	вершинний короїд	0,3	сильна
113	31	15	10С _д	вершинний короїд	1,0	сильна
114	46	35	6С _д 2Бн 10с 1В _д	вершинний короїд	1,0	сильна
115	56	10	Загибле насадження, С _д	вершинний короїд	0,4	сильна
116	Радомська п. во 7	21	9С _д 1Бн	вершинний короїд	0,4	сильна
117	21	27	9С _д 1Бн + 0с + В _д + В _л	вершинний короїд	0,7	сильна
118	44	24	Загибле насадження, С _д	вершинний короїд	0,6	сильна
119	Зубковська п. во 2	24	10С _д + Бн	вершинний короїд	0,2	сильна
120	17	11	6С _д 2В _д 2Бн + 0с	вершинний короїд	0,2	сильна
121	28	40	10С _д	вершинний короїд	1,0	сильна
122	29	36	10С _д	вершинний короїд	0,7	сильна
123	37	40	10С _д + Бн	вершинний короїд	0,2	сильна
124	49	25	10С _д	вершинний короїд	0,3	сильна
125	76	16	8С _д 2Бн + В _д	вершинний короїд	0,4	сильна
126	Тенетинська п. во 24	46	8С _д 1В _д 1Бн	вершинний короїд	0,5	сильна
127	32	3	10С _д	вершинний короїд	0,8	сильна
128	Озерянська п. во 64	59	9С _д 1Бн	вершинний короїд	0,6	сильна
129	64	68	Загибле насадження, С _д	вершинний короїд	0,7	сильна
130	Зубковська п. во 4	26	8С _д 2Бн	вершинний короїд	3,8	середня

[illegible]

2021 рік.

№ п/п	№№ кварта-лів	Виділ	Характеристика насадження	Назва шкідника, хвороби та інших причин пошкодження лісу. Час виявлення	Площа охоплена шкідниками чи хворобою	Інтенсивність зараження і число шкідників на одиницю виміру: м², дерево і т. д. і характер пошкодження	Несоб...
1	2	3	4	5	6	7	
Зубковицьке л-во							18
138	19	51	10с _г	Верх. кород	0,3	сильна	ср
139	25	13	10с _г	В.К.	0,6	сильна	ср
140	28	22	10с _г	В.К.	0,9	сильна	ср
Білокорівське л-во							
141	8	42	9с _г 1б _н + 0с	Верх. кород	0,2	сильна	ср
142	9	21	6с _г 3б _н 10с _г + 0с	В.К.	0,6	— а —	
143	9	25	8с _г 1б _н — 0с	В.К.	0,1	— а —	
144	23	2	10с _г	В.К.	0,4	— а —	
145	23	11	10с _г	В.К.	0,3	— а —	
146	41	41	10с _г — 1б _н	В.К.	0,3	— а —	
147	41	75	6с _г 3б _н 1б _н + 0с	В.К.	0,1	— а —	
148	41	78	7с _г 3б _н	В.К.	0,2	— а —	
149	42	22	6с _г 4б _н	В.К.	0,2	— а —	
150	42	60	9с _г 1б _н + 0с	В.К.	0,2	— а —	
151	43	5	9с _г 1б _н + 4с _г + 2с _г + 1б _н	В.К.	0,3	— а —	
152	44	9	9с _г 1б _н	В.К.	0,9	— а —	
153	45	30	6б _н 3б _н 10с _г + 0с	Стр. змн.	0,2	середня	ср
154	45	46	8с _г 1б _н 1б _н	В.К.	0,4	сильна	
155	54	16	10с _г 1б _н 1б _н	В.К.	0,5	— а —	
156	54	17	10с _г	В.К.	0,2	— а —	
157	74	25	10с _г	В.К.	0,3	— а —	
158	77	50	10с _г	В.К.	0,1	— а —	
159	81	6	10с _г	В.К.	0,5	— а —	
160	81	48	6с _г 4б _н	В.К.	0,2	— а —	
161	83	3	5с _г 3б _н 2б _н 4с _г	В.К.	0,1	— а —	
Замисловське л-во							
162	37	60	10с _г	Верх. кород	0,4	сильна	
163	42	41	10с _г	—	0,4	— а —	
164	51	67	10с _г + 1б _н	—	0,4	— а —	

Необхідні заходи по боротьбі із шкідником, хворобою			Характер і час проведених заходів і ефективність			Вартість проведених робіт (всього і на 1 га)	Характеристика стану осередка по даних останніх обстежень і час їх проведення	Час затухання осередка і його списання
№2202	га	м³	№2202	га	м³			
8	9	10	11	12	13	14	15	16
СРС	0,3	70						
СРС	0,6	120						
СРС	0,9	220						
СРС	0,2							
— о —	0,6							
— о —	0,1							
— о —	0,4							
— о —	0,3							
— о —	0,3							
— о —	0,1							
— о —	0,2							
— о —	0,2							
— о —	0,2							
— о —	0,3							
— о —	0,9							
СРС	0,2							
— о —	0,4							
— о —	0,5							
— о —	0,2							
— о —	0,3							
— о —	0,1							
— о —	0,5							
— о —	0,2							
СРС	0,1							
СРС	0,4							
СРС	0,4							
СРС	0,4							

2021 р.

№ п/п	№№ кварта-лів	Виділ	Характеристика насадження	Назва шкідника, хвороби та інших причин пошкодження лісу. Час виявлення	Площа охоплена шкідниками чи хворобою	Інтенсивність зараження і число шкідників на одиницю виміру: м², дерево і т. д. і характер пошкодження
1	2	3	4	5	6	7
				Озерянське л-во 18		
165	57	39	10 С _г	Верх. кород	0,5	сильна
166	65	20	9 С _г 1 Б _н	— " —	0,6	— " —
167	65	27	10 С _г	— " —	0,5	— " —
168	76	22	9 С _г 1 Б _н	— " —	0,7	— " —
				Радомське л-во		
169	1	36	9 С _г 1 Б _н + В _н 4	Верх. кород	0,2	сильна
170	2	20	10 С _г + Б _н	— " —	0,4	— " —
171	7	40	7 С _г 3 Б _н	— " —	0,5	— " —
172	10	3	8 С _г 2 Б _н	— " —	0,3	— " —
173	18	32	5 С _г 20 Б _н 1 В _н + В _н 0 с	— " —	0,9	— " —
174	32	21	6 С _г 3 Б _н 1 В _н + 0 с	— " —	0,9	— " —
175	34	2	6 С _г 2 В _н 1 В _н + 0 с	— " —	0,4	— " —
176	34	34	9 С _г 1 Б _н + 0 с	— " —	0,2	— " —
177	34	57	10 С _г + Б _н	Верх. кород	0,4	— " —
178	37	6	9 С _г 1 Б _н + 0 с	Верх. кород	0,3	— " —
179	38	2	9 С _г 1 Б _н	— " —	0,2	— " —
180	38	11	9 С _г 1 Б _н + 0 с	— " —	0,3	— " —
181	44	11	10 С _г	— " —	0,2	— " —
182	44	17	9 С _г 1 Б _н	— " —	0,9	— " —
183	45	18	7 С _г 3 Б _н + 0 с	— " —	0,9	— " —
				Пояківське л-во		
184	39	25	10 С _г	Верх. кород	0,9	сильна
185	40	17	6 С _г 3 Б _н 1 В _н + 0 с	Бурелом	0,9	— " —
186	46	50	7 С _г 3 Б _н + 0 с	Верх. кород	0,9	— " —
187	56	3	10 С _г	— " —	0,9	— " —
188	57	38	10 С _г	— " —	0,4	— " —
				Теленківське л-во		
189	6	4	8 С _г 2 В _н	Верх. кород	0,1	сильна
190	7	14	4 Б _н 20 с 2 В _н 4 с	Бурелом	0,5	— " —

Необхідні заходи по боротьбі із шкідником, хворобою			Характер і час проведених заходів і ефективність			Вартість проведених робіт (всього і на 1 га)	Характеристика стану осередка по даних останніх обстежень і час їх проведення	Час затухання осередка і його списання
назва	га	м³	назва	га	м³			
8	9	10	11	12	13	14	15	16
СРС	0,5		СРС	0,5				
— — —	0,6		— — —	0,6				
— — —	0,5							
— — —	0,7							
СРС	0,2							
— — —	0,4							
— — —	0,5							
— — —	0,3							
— — —	0,9							
— — —	0,9							
— — —	0,4							
— — —	0,2							
— — —	0,4							
— — —	0,3							
— — —	0,2							
— — —	0,3							
— — —	0,2							
— — —	0,9							
— — —	0,9							
СРС	0,9							
— — —	0,9							
— — —	0,9							
— — —	0,9							
— — —	0,4							
СРС	0,1							
— — —	0,5							

2021р.

№ п/п	№№ кварталів	Виділ	Характеристика насадження	Назва шкідника, хвороби та інших причин пошкодження лісу. Час виявлення	Площа охоплена шкідниками чи хворобою	Інтенсивність зараження і число шкідників на одиницю виміру: м², дерево і т. д. і характер пошкодження
1	2	3	4	5	6	7
				Білошоротове л-во.		
191.	54	27	10С _г	Верх. корт. р.	0,1	сильна
192.	81	40	10С _г + бн	— а —	0,6	— и —
				Замисловичка л-во.		
193.	77	43	9С _г К(бн) + СБ	Корен. ертиса	0,2	сильна
				Озеранська л-во.		
194.	1	18	8С _г 2Бн	В. К.	0,1	сильна
195.	4	37	7С _г 3Бн	В. К.	0,1	— и —
196.	12	9	10Л _г Е	Корот. тикюф	0,7	— и —
197.	22	39	Зат. нас. С _г	Верх. корт. р.	0,5	— и —
198.	26	65	6С _г 3Бн 10 _г	В. К.	0,5	— и —
199.	42	30	Зат. нас.	Зат. нас. В. К.	0,5	— и —
200.	65	10	10С _г + бн	Верх. Кр	0,3	— и —
201.	65	44	8С _г 2Бн + Л _г Е	В. К.	0,3	— и —
				Радоманська л-во.		
202.	1	12	6С _г 3Бн (В _г 4)	В. К.	0,8	сильна
203.	7	31	7С _г 3Бн	В. К.	0,5	— и —
204.	19	4	10С _г	Вигриван	0,2	— и —
205.	32	29	9С _г 1Бн + 10 _г	— и —	0,7	— и —
206.	34	57	10С _г + бн	— и —	0,5	сильна
				Поясківська л-во.		
207.	39	25	10С _г	Верх. корт. р.	0,9	сильна
208.	56	5	7С _г 3Бн + 10 _г	В. К.	0,9	— и —
209.	57	22	6С _г 3Бн 10 _г	В. К.	0,9	— и —
				Зубковичка л-во.		
210.	8	20	8С _г 2Бн	Вигриван	0,2	сильна
211.	9	23	10С _г	— и —	0,6	— и —
212.	9	34	10С _г	— и —	0,3	— и —
213.	14	19	10С _г	— и —	0,6	— и —
214.	24	27	10С _г	В. К.	0,8	— и —
215.	25	16	10С _г	Вигриван	0,2	— и —
216.	31	22	6С _г 20 _г 1Бн 10 _г	— и —	0,4	— и —

Необхідні заходи по боротьбі із шкідником, хворобою			Характер і час проведених заходів і ефективність			Вартість проведених робіт (всього і на 1 га)	Характеристика стану осередка по даних останніх обстежень і час їх проведення	Час затухання осередка і його списання
назва	га	м³	назва	га	м³			
8	9	10	11	12	13	14	15	16
СРС	0,1	20						
— — —	0,6	80						
СРС	0,2	33						
СРС	0,1	29						
— — —	0,1	30						
— — —	0,7	150						
— — —	0,5	75						
— — —	0,5	80						
— — —	0,5	45						
— — —	0,3	52						
СРС	0,3	23						
СРС	0,8	50						
— — —	0,5	105						
— — —	0,2	20						
— — —	0,7	90						
СРС	0,5	40						
СРС	0,8	80						
— — —	0,9	80						
СРС	0,9	100						
СРС	0,2	30						
— — —	0,6	80						
— — —	0,3	50						
— — —	0,6	90						
— — —	0,8	100						
— — —	0,8	22						
СРС	0,4	100						

2021/12.

№ п/п	№№ кварталів	Виділ	Характеристика насадження	Назва шкідника, хвороби та інших причин пошкодження лісу. Час виявлення	Площа охоплена шкідниками чи хворобою	Інтенсивність зараження і число шкідників на одиницю виміру: м², дерево і т. д. і характер пошкодження
1	2	3	4	5	6	7
				Зубковецьке л-во		
217	33	16	10 С _г	Верх. короти	0,5	середня
218	33	20	10 С _г	— " —	0,2	— " —
219	37	40	10 С _г + Бн	Витрова	0,1	— " —
220	39	25	9 С _г 1 Бн + 2. Е	Верх. короти	0,3	— " —
221	54	18	10 С _г	— " —	0,5	середня
222	54	23	10 С _г	— " —	0,1	— " —
223	67	26	10 С _г	В. К.	0,9	— " —
				Текуче л-во		
224	7	3	4 С _г 2 Бн 3 Д _г 10 С _г	Витрова	0,7	середня

ПОВІДОМЛЕННЯ
про появу ознак погіршення санітарного стану лісових насаджень

Житомирська область

(Автономна Республіка Крим, область)

ДП «Білокоровицьке ЛП»

(найменування власника лісів, постійного лісокористувача)

Лісництво Білокоровицьке урочище _____
квартал № 54 виділ № 19 ділянка № _____ площа 24 гектарів

Таксаційна характеристика насаджень

Склад 10G, вік 70 років, бонітет 1, середній діаметр 26 сантиметрів, середня висота 24 метрів, повнота 97, тип лісу В2ДС, рельєф рівнинний, експозиція _____, ґрунт _____, підріст _____, підлісок _____.

Лісопатологічна характеристика насаджень

Вид пошкодження насаджень (лісова пожежа, буревій, сніголам, обледеніння, відмирання та всихання дерев, захаращеність, об'їдання шкідниками хвої/листя, наявність гусені, масовий літ метеликів, опадання хвої/листя, відлущення кори на стовбурах та інші ознаки, не характерні для нормального стану дерев)

Верхівчастий короїд

Ступінь пошкодження, ураження: середнє
(поодинокі, слабе, середнє, сильне)

Вид розподілу пошкоджених дерев: куртинний
(поодинокий, груповий, куртинний)

Обсяг ушкодженої деревини на 1 гектарі (окомірно) 45 куб. метрів, у тому числі сухостійної 35 куб. метрів

Ознаки погіршення стану лісових насаджень виявив:

м-р лісу № 3

(посада)

(підпис)

Волков А. О
(ініціали та прізвище)

17 08 2021 року

помічник лісничого

(лісничий (помічник лісничого))

(підпис)

Олексійчук Н.М.
(ініціали та прізвище)

17 08 2021 року

Висновок інженера відділу (сектору) охорони і захисту лісу державного лісгосподарського (лісомисливського) підприємства або представника державного спеціалізованого лісозахисного підприємства щодо необхідності здійснення лісозахисних чи інших заходів з поліпшення санітарного стану лісів за результатами огляду санітарного стану лісової ділянки: зміна потребує санітарної рубки вибіркової

інж ОЗЛ

(посада)

(підпис)

Пилип М. І.
(ініціали та прізвище)

19 08 2021 року

ПОВІДОМЛЕННЯ
про появу ознак погіршення санітарного стану лісових насаджень

Житомирська область

(Автономна Республіка Крим, область)

ДП «Білокоровицьке ЛГ»

(найменування власника лісів, постійного лісокористувача)

Лісництво Жубровицьке урочище _____
квартал № 2 виділ № 4 ділянка № _____ площа 0,5 гектарів

Таксаційна характеристика насадження

Склад 10 Берг + Ли, вік 44 років, бонітет 2, середній діаметр 20 сантиметрів, середня висота 19 метрів, повнота 0,8, тип лісу СЗГД, рельєф рівнинний, експозиція _____, ґрунт _____, підріст _____, підлісок _____.

Лісопатологічна характеристика насадження

Вид пошкодження насадження (лісова пожежа, буревій, сніголам, обледеніння, відмирання та всихання дерев, захаращеність, об'їдання шкідниками хвої/листя, наявність гусені, масовий літ метеликів, опадання хвої/листя, відлущення кори на стовбурах та інші ознаки, не характерні для нормального стану дерев)

Стовбурові чини

Ступінь пошкодження, ураження: сильна
(поодинокі, слабка, середня, сильна)

Вид розподілу пошкоджених дерев: куртинний
(поодинокі, груповий, куртинний)

Обсяг ушкодженої деревини на 1 гектарі (окомірно) 40 куб. метрів, у тому числі сухостійної 35 куб. метрів

Ознаки погіршення стану лісових насаджень виявив:

ст м-р лісу № 1 Гігор Марчук О.Л.
(посада) (підпис) (ініціали та прізвище)
10 вересня 20 21 року
лісничий Рудік В.І.
(лісничий (помічник лісничого)) (підпис) (ініціали та прізвище)

10 вересня 20 21 року

Висновок інженера відділу (сектору) охорони і захисту лісу державного лісогосподарського (лісомисливського) підприємства або представника державного спеціалізованого лісозахисного підприємства щодо необхідності здійснення лісозахисних чи інших заходів з поліпшення санітарного стану лісів за результатами огляду санітарного стану лісової ділянки:

Насадження потребує проведення санітарної рубки вибіркової у 2021 році
Інгенер ОЗД Кушнір М.І.
(посада) (підпис) (ініціали та прізвище)
14 вересня 20 21 року

ПОВІДОМЛЕННЯ
про появу ознак погіршення санітарного стану лісових насаджень

Житомирська область

(Автономна Республіка Крим, область)

ДП «Білокоровицьке ЛГ»

(найменування власника лісів, постійного лісокористувача)

Лісництво Жубровицьке урочище _____
квартал № 12 виділ № 18 ділянка № _____ площа 1,9 гектарів

Таксаційна характеристика насадження

Склад 60% 30% 10% 10%, вік 86 років, бонітет 1, середній діаметр 40 сантиметрів, середня висота 24 метрів, повнота 0,5, тип лісу С3 ГДС, рельєф рівнинний, експозиція _____, ґрунт _____, підріст _____, підлісок _____.

Лісопатологічна характеристика насадження

Вид пошкодження насадження (лісова пожежа, буревій, сніголам, обледеніння, відмирання та всихання дерев, захаращеність, об'їдання шкідниками хвої/листя, наявність гусені, масовий літ метеликів, опадання хвої/листя, відлущення кори на стовбурах та інші ознаки, не характерні для нормального стану дерев)

Стовбурові гнилі

Ступінь пошкодження, ураження: сильна
(поодинокі, слабка, середня, сильна)

Вид розподілу пошкоджених дерев: куртинний
(поодинокі, груповий, куртинний)

Обсяг ушкодженої деревини на 1 гектарі (окомірно) 30 куб. метрів, у тому числі сухостійної 25 куб. метрів

Ознаки погіршення стану лісових насаджень виявив:

ст м-р лісу №1
(посада)

Гор
(підпис)

Марчук О.І.
(ініціали та прізвище)

10 вересня 20 21 року
лісничий

(лісничий (помічник лісничого))

[підпис]
(підпис)

Рудік В.І.
(ініціали та прізвище)

10 вересня 20 21 року

Висновок інженера відділу (сектору) охорони і захисту лісу державного лісогосподарського (лісомисливського) підприємства або представника державного спеціалізованого лісозахисного підприємства щодо необхідності здійснення лісозахисних чи інших заходів з поліпшення санітарного стану лісів за результатами огляду санітарного стану лісової ділянки:

Насадження потребує проведення санітарної
різної вибіркової у 2021 році

Інженер О.В.І.
(посада)

[підпис]
(підпис)

Кущік М.І.
(ініціали та прізвище)

14 вересня 20 21 року

ПОВІДОМЛЕННЯ
про появу ознак погіршення санітарного стану лісових насаджень

Житомирська область

(Автономна Республіка Крим, область)

ДП «Білокоровицьке ЛГ»

(найменування власника лісів, постійного лісокористувача)

Лісництво Жубровицьке урочище _____
квартал № 20 виділ № 13 ділянка № 1 площа 3,5 гектарів

Таксаційна характеристика насаджень

Склад БД Бп + Ос + Г + Гз, вік 41 років, бонітет 1А, середній діаметр 30 сантиметрів, середня висота 26 метрів, повнота 0,4, тип лісу С2 ГРС, рельєф рівнинний, експозиція _____, ґрунт _____, підріст _____, підлісок _____.

Лісопатологічна характеристика насаджень

Вид пошкодження насаджень (лісова пожежа, буревій, сніголам, обледеніння, відмирання та всихання дерев, захаращеність, об'їдання шкідниками хвої/листя, наявність гусені, масовий літ метеликів, опадання хвої/листя, відлущення кори на стовбурах та інші ознаки, не характерні для нормального стану дерев)

Стовбурові чинії

Ступінь пошкодження, ураження: сильна
(поодинокі, слабке, середнє, сильне)

Вид розподілу пошкоджених дерев: куртинний
(поодинокі, груповий, куртинний)

Обсяг ушкодженої деревини на 1 гектарі (окомірно) 35 куб. метрів, у тому числі сухостійної 25 куб. метрів

Ознаки погіршення стану лісових насаджень виявив:

м-р лісу № 2

(посада)

(підпис)

Ковалюк А.А.

(ініціали та прізвище)

02 вересня 20 21 року

лісничий

(лісничий (помічник лісничого))

(підпис)

Рудік В.І.

(ініціали та прізвище)

02 вересня 20 21 року

Висновок інженера відділу (сектору) охорони і захисту лісу державного лісогосподарського (лісомисливського) підприємства або представника державного спеціалізованого лісозахисного підприємства щодо необхідності здійснення лісозахисних чи інших заходів з поліпшення санітарного стану лісів за результатами огляду санітарного стану лісової ділянки:

Насадження потребують проведення санітарної рубки вибіркової у 2021 році.

Інженер О.З.Л.

(посада)

(підпис)

Рудинський М.І.

(ініціали та прізвище)

06 вересня 20 21 року

ПОВІДОМЛЕННЯ
про появу ознак погіршення санітарного стану лісових насаджень

Житомирська область

(Автономна Республіка Крим, область)

ДП «Білокоровицьке ЛГ»

(найменування власника лісів, постійного лісокористувача)

Лісництво Жубровицьке урочище _____
квартал № 21 виділ № 18 ділянка № _____ площа 0,9 гектарів

Таксаційна характеристика насадження

Склад 10% + ВЛГ + БП, вік 44 років, бонітет 15, середній діаметр 32 сантиметрів, середня висота 24 метрів, повнота 0,4, тип лісу С2/ФС, рельєф рівнинний, експозиція _____, ґрунт _____, підріст _____, підлісок _____.

Лісопатологічна характеристика насадження

Вид пошкодження насадження (лісова пожежа, буревій, сніголам, обледеніння, відмирання та всихання дерев, захаращеність, об'їдання шкідниками хвої/листя, наявність гусені, масовий літ метеликів, опадання хвої/листя, відлущення кори на стовбурах та інші ознаки, не характерні для нормального стану дерев)

Версівковий корід

Ступінь пошкодження, ураження: _____
(поодинокі, слабе, середнє, сильне)

Вид розподілу пошкоджених дерев: _____
(поодинокі, груповий, куртинний)

Обсяг ушкодженої деревини на 1 гектарі (окомірно) 55 куб. метрів, у тому числі сухостійної 30 куб. метрів

Ознаки погіршення стану лісових насаджень виявив:

м-р лісу № 2

(посада)

(підпис)

(ініціали та прізвище)

02 Вересня 20 21 року

лісничий

(лісничий (помічник лісничого))

(підпис)

Рудік В.І.

(ініціали та прізвище)

02 Вересня 20 21 року

Висновок інженера відділу (сектору) охорони і захисту лісу державного лісогосподарського (лісомисливського) підприємства або представника державного спеціалізованого лісозахисного підприємства щодо необхідності здійснення лісозахисних чи інших заходів з поліпшення санітарного стану лісів за результатами огляду санітарного стану лісової ділянки:

Насадження потребує проведення санітарної рубки вибіркової у 2021 році

Інженер О.З.Л

(посада)

(підпис)

Кушнір М.І.

(ініціали та прізвище)

06 Вересня 20 21 року

ПОВІДОМЛЕННЯ
про появу ознак погіршення санітарного стану лісових насаджень

Житомирська область

(Автономна Республіка Крим, область)

ДП «Білокоровицьке ЛГ»

(найменування власника лісів, постійного лісокористувача)

Лісництво Жубровицьке урочище _____
квартал № 22 виділ № 28 ділянка № _____ площа 0,8 гектарів

Таксаційна характеристика насадження

Склад БДз + бп, вік 63 років, бонітет 1А, середній діаметр 26 сантиметрів, середня висота 24 метрів, повнота 0,8, тип лісу сггс, рельєф рівнинний, експозиція _____, ґрунт _____, підріст _____, підлісок _____.

Лісопатологічна характеристика насадження

Вид пошкодження насадження (лісова пожежа, буревій, сніголам, обледеніння, відмирання та всихання дерев, захаращеність, об'їдання шкідниками хвої/листя, наявність гусені, масовий літ метеликів, опадання хвої/листя, відлущення кори на стовбурах та інші ознаки, не характерні для нормального стану дерев)

Степінь пошкодження, ураження: Корейд типична
середня
(поодинокі, слабка, середня, сильна)

Вид розподілу пошкоджених дерев: куртинний
(поодинокий, груповий, куртинний)

Обсяг ушкодженої деревини на 1 гектарі (окомірно) 30 куб. метрів, у тому числі сухостійної 20 куб. метрів

Ознаки погіршення стану лісових насаджень виявив:

м-р лісу № 2 _____
(посада) (підпис) (ініціали та прізвище)
03 вересня 20 21 року
лісничий _____
(лісничий (помічник лісничого)) (підпис) (ініціали та прізвище)
03 вересня 20 21 року

Висновок інженера відділу (сектору) охорони і захисту лісу державного лісгосподарського (лісомисливського) підприємства або представника державного спеціалізованого лісозахисного підприємства щодо необхідності здійснення лісозахисних чи інших заходів з поліпшення санітарного стану лісів за результатами огляду санітарного стану лісової ділянки:

Насадження потребує проведення санітарної рубки вибіркової у 2021 році.
_____ (посада) _____ (підпис) _____ (ініціали та прізвище)
06 вересня 20 21 року

ПОВІДОМЛЕННЯ
про появу ознак погіршення санітарного стану лісових насаджень

Житомирська область

(Автономна Республіка Крим, область)

ДП «Білокоровицьке ЛП»

(найменування власника лісів, постійного лісокористувача)

Лісництво Жубровицьке урочище _____
квартал № 28 виділ № 13 ділянка № _____ площа 3,2 гектарів

Таксаційна характеристика насадження

Склад 10 Buz + Oc, вік 41 років, бонітет 1, середній діаметр 30 сантиметрів, середня висота 27 метрів, повнота 0,8, тип лісу C4 Buz, рельєф рівнинний, експозиція _____, ґрунт _____, підріст _____, підлісок _____.

Лісопатологічна характеристика насадження

Вид пошкодження насадження (лісова пожежа, буревій, сніголам, обледеніння, відмирання та всихання дерев, захаращеність, об'їдання шкідниками хвої/листя, наявність гусені, масовий літ метеликів, опадання хвої/листя, відлущення кори на стовбурах та інші ознаки, не характерні для нормального стану дерев)

Стовбурові гнилі

Ступінь пошкодження, ураження: _____
(поодинокі, слабке, середнє, сильне)

Вид розподілу пошкоджених дерев: _____
(поодинокі, груповий, куртинний)

Обсяг ушкодженої деревини на 1 гектарі (окомірно) 35 куб. метрів, у тому числі сухостійної 15 куб. метрів

Ознаки погіршення стану лісових насаджень виявив:

м-р лісу № 5

(посада)

[Підпис]

(підпис)

Рудік В.І.

(ініціали та прізвище)

24 серпня 20 21 року

лісничий

(лісничий (помічник лісничого))

[Підпис]

(підпис)

Рудік В.І.

(ініціали та прізвище)

24 серпня 20 21 року

Висновок інженера відділу (сектору) охорони і захисту лісу державного лісогосподарського (лісомисливського) підприємства або представника державного спеціалізованого лісозахисного підприємства щодо необхідності здійснення лісозахисних чи інших заходів з поліпшення санітарного стану лісів за результатами огляду санітарного стану лісової ділянки:

Насадження потребує проведення санітарної рубки вибіркової у 2022 році.

Інженер О.З.М.

(посада)

(підпис)

Кучерук М.І.

(ініціали та прізвище)

04 вересня 20 21 року

ПОВІДОМЛЕННЯ
про появу ознак погіршення санітарного стану лісових насаджень

Житомирська область

(Автономна Республіка Крим, область)

ДП «Білокоровицьке ЛГ»

(найменування власника лісів, постійного лісокористувача)

Лісництво Жубровицьке урочище _____
квартал № 43 виділ № 2 ділянка № 1 площа 3,0 гектарів

Таксаційна характеристика насадження

Склад 4Бп3Г1В10С1Вп2+Г+Вп3 вік 41 років, бонітет 1, середній діаметр 30 сантиметрів, середня висота 25 метрів, повнота 0,8, тип лісу С4ГРС, рельєф рівнинний, експозиція _____, ґрунт _____, підріст _____, підлісок _____.

Лісопатологічна характеристика насадження

Вид пошкодження насадження (лісова пожежа, буревій, сніголам, обледеніння, відмирання та всихання дерев, захарашеність, об'їдання шкідниками хвої/листя, наявність гусені, масовий літ метеликів, опадання хвої/листя, відлущення кори на стовбурах та інші ознаки, не характерні для нормального стану дерев)

Стовбурові гнилі

Ступінь пошкодження, ураження: сильна
(поодинокі, слабке, середнє, сильне)

Вид розподілу пошкоджених дерев: куртинний
(поодинокі, груповий, куртинний)

Обсяг ушкодженої деревини на 1 гектарі (окомірно) 40 куб. метрів, у тому числі сухостійної 25 куб. метрів

Ознаки погіршення стану лісових насаджень виявив:

м-р лісу № 6
(посада)

[Підпис]
(підпис)

Влім О.І.
(ініціали та прізвище)

20 серпня 20 21 року
лісничий

(лісничий (помічник лісничого))

[Підпис]
(підпис)

Рудік В.І.
(ініціали та прізвище)

20 серпня 20 21 року

Висновок інженера відділу (сектору) охорони і захисту лісу державного лісогосподарського (лісомисливського) підприємства або представника державного спеціалізованого лісозахисного підприємства щодо необхідності здійснення лісозахисних чи інших заходів з поліпшення санітарного стану лісів за результатами огляду санітарного стану лісової ділянки:

Насадження потребують проведення санітарної рубки вибіркової у 2021 році.

Інженер О.З.І.
(посада)

[Підпис]
(підпис)

Кущнір М.І.
(ініціали та прізвище)

02 вересня 20 21 року

ПОВІДОМЛЕННЯ
про появу ознак погіршення санітарного стану лісових насаджень

Житомирська область

(Автономна Республіка Крим, область)

ДП «Білокоровицьке ЛП»

(найменування власника лісів, постійного лісокористувача)

Лісництво Жубровицьке урочище _____
квартал № 48 виділ № 34 ділянка № _____ площа 5,4 гектарів

Таксаційна характеристика насаджень

Склад *Бп 1Б + 1Б + 1Б, вік 41 років, бонітет 1, середній діаметр 26 сантиметрів, середня висота 24 метрів, повнота 94, тип лісу С3 ГДС, рельєф рівнинний, експозиція _____, ґрунт _____, підріст _____, підлісок _____.

Лісопатологічна характеристика насаджень

Вид пошкодження насаджень (лісова пожежа, буревій, сніголам, обледеніння, відмирання та всихання дерев, захаращеність, об'їдання шкідниками хвої/листя, наявність гусені, масовий літ метеликів, опадання хвої/листя, відлущення кори на стовбурах та інші ознаки, не характерні для нормального стану дерев)

Стовбурові чини

Ступінь пошкодження, ураження: сильна
(поодинокі, слабка, середня, сильна)

Вид розподілу пошкоджених дерев: куртинний
(поодинокий, груповий, куртинний)

Обсяг ушкодженої деревини на 1 гектарі (окомірно) 40 куб. метрів, у тому числі сухостійної 25 куб. метрів

Ознаки погіршення стану лісових насаджень виявив:

м-р лісу № 4
(посада)

[підпис]
(підпис)

Гондар А.І.
(ініціали та прізвище)

24 серпня 20 21 року
лісничий
(лісничий (помічник лісничого))

[підпис]
(підпис)

Рудік В.І.
(ініціали та прізвище)

24 серпня 20 21 року

Висновок інженера відділу (сектору) охорони і захисту лісу державного лісогосподарського (лісомисливського) підприємства або представника державного спеціалізованого лісозахисного підприємства щодо необхідності здійснення лісозахисних чи інших заходів з поліпшення санітарного стану лісів за результатами огляду санітарного стану лісової ділянки:

Насадження потребують проведення санітарної рубки вибіркової у 2021 році.

Інженер О.З.Л.
(посада)

[підпис]
(підпис)

Мушкір М.І.
(ініціали та прізвище)

02 вересня 20 21 року

ПОВІДОМЛЕННЯ
про появу ознак погіршення санітарного стану лісових насаджень

Житомирська область

(Автономна Республіка Крим, область)

ДП «Білокоровицьке ЛП»

(найменування власника лісів, постійного лісокористувача)

Лісництво Жубровицьке урочище _____
квартал № 49 виділ № 34 ділянка № _____ площа 2,6 гектарів

Таксаційна характеристика насадження

Склад 5бп4Гз1А+Дз, вік 41 років, бонітет 1, середній діаметр 32 сантиметрів, середня висота 26 метрів, повнота 0,8, тип лісу СзГДС, рельєф рівнинний, експозиція _____, ґрунт _____, підріст _____, підлісок _____.

Лісопатологічна характеристика насадження

Вид пошкодження насадження (лісова пожежа, буревій, сніголам, обледеніння, відмирання та всихання дерев, захаращеність, об'їдання шкідниками хвої/листя, наявність гусені, масовий літ метеликів, опадання хвої/листя, відлущення кори на стовбурах та інші ознаки, не характерні для нормального стану дерев)

сильнобуревійний

Ступінь пошкодження, ураження: _____
(поодинокі, слабке, середнє, сильне)

Вид розподілу пошкоджених дерев: _____
(поодинокі, груповий, куртинний)

Обсяг ушкодженої деревини на 1 гектарі (окомірно) 35 куб. метрів, у тому числі сухостійної 20 куб. метрів

Ознаки погіршення стану лісових насаджень виявив:

м-р лісу № 7
(посада)

[підпис]
(підпис)

Бондар А.І.
(ініціали та прізвище)

24 серпня 2021 року
лісничий
(лісничий (помічник лісничого))

[підпис]
(підпис)

Рудік В.І.
(ініціали та прізвище)

24 серпня 2021 року

Висновок інженера відділу (сектору) охорони і захисту лісу державного лісогосподарського (лісомисливського) підприємства або представника державного спеціалізованого лісозахисного підприємства щодо необхідності здійснення лісозахисних чи інших заходів з поліпшення санітарного стану лісів за результатами огляду санітарного стану лісової ділянки:

Насадження потребує проведення санітарної рубки вибіркової у пот. році.

Інженер ДСЛ
(посада)

[підпис]
(підпис)

Куртін М.І.
(ініціали та прізвище)

02 вересня 2021 року

ПОВІДОМЛЕННЯ
про появу ознак погіршення санітарного стану лісових насаджень

Житомирська область

(Автономна Республіка Крим, область)

ДП «Білокоровицьке ЛГ»

(найменування власника лісів, постійного лісокористувача)

Лісництво Жубровицьке урочище _____
квартал № 68 виділ № 36 ділянка № _____ площа 5,4 гектарів

Таксаційна характеристика насаджень

Склад 5Бп30с2ДтГ, вік 61 років, бонітет 2, середній діаметр 24 сантиметрів, середня висота 22 метрів, повнота 0,7, тип лісу С3ДСА, рельєф рівнинний, експозиція _____, ґрунт _____, підріст _____, підлісок _____.

Лісопатологічна характеристика насаджень

Вид пошкодження насаджень (лісова пожежа, буревій, сніголам, обледеніння, відмирання та всихання дерев, захаращеність, об'їдання шкідниками хвої/листя, наявність гусені, масовий літ метеликів, опадання хвої/листя, відлущення кори на стовбурах та інші ознаки, не характерні для нормального стану дерев)

Стовбурові чини

Ступінь пошкодження, ураження: сильна
(поодинокі, слабке, середнє, сильне)

Вид розподілу пошкоджених дерев: куртинний
(поодинокі, груповий, куртинний)

Обсяг ушкодженої деревини на 1 гектарі (окомірно) 40 куб. метрів, у тому числі сухостійної 20 куб. метрів

Ознаки погіршення стану лісових насаджень виявив:

м-р лісу № 10

(посада)

(підпис)

Сорока В.В.

(ініціали та прізвище)

30 серпня 20 21 року

лісничий

(лісничий (помічник лісничого))

(підпис)

Рудік В.І.

(ініціали та прізвище)

30 серпня 20 21 року

Висновок інженера відділу (сектору) охорони і захисту лісу державного лісогосподарського (лісомисливського) підприємства або представника державного спеціалізованого лісозахисного підприємства щодо необхідності здійснення лісозахисних чи інших заходів з поліпшення санітарного стану лісів за результатами огляду санітарного стану лісової ділянки:

Насадження потребує проведення санітарної рубки вибіркової у 2021 році.

Інженер О.З.М.

(посада)

(підпис)

Куртинський М.І.

(ініціали та прізвище)

02 вересня 20 21 року

ПОВІДОМЛЕННЯ
про появу ознак погіршення санітарного стану лісових насаджень

Житомирське обласне управління лісового та мисливського господарства

ДП «Білокоровицьке лісове господарство»

Лісництво Радошівське урочище _____
квартал № 8 виділ № 3 ділянка № _____ площа 3,5 гектарів

Таксаційна характеристика насадження

Склад Qz + Bz, вік 71 років, бонітет 1, середній діаметр 28 сантиметрів,
середня висота 24 метрів, повнота 0,2, тип лісу B₂ БСН, рельєф
підгір'я, експозиція _____, ґрунт _____, підріст
_____, підлісок _____

Лісопатологічна характеристика насадження

Вид пошкодження насадження (лісова пожежа, буревій, сніголам, обледеніння, відмирання та всихання дерев, захаращеність, об'їдання шкідниками хвої/листя, наявність гусені, масовий літ метеликів, опадання хвої/листя, відлущення кори на стовбурах та інші ознаки, не характерні для нормального стану дерев) всерединний мороз

Ступінь пошкодження, ураження: середнє
(поодинокі, слабке, середнє, сильне)

Вид розподілу пошкоджених дерев: скуповий
(поодинокі, груповий, куртинний)

Обсяг ушкодженої деревини на 1 гектарі (окомірно) 35 куб. метрів, у тому числі сухостійної 30 куб. метрів

Ознаки погіршення стану лісових насаджень виявив:

М. Р. М. М. Курф. Курф. В. Р.
(посадив) (підпис) (ініціали та прізвище)

06 08 2021 року

М. Р. М. М. Курф. Курф. В. Р.
(лісничий (помічник лісничого) (підпис) (ініціали та прізвище)

09 08 2021 року

Висновок інженера відділу (сектору) охорони і захисту лісу державного лісогосподарського (лісомисливського) підприємства або представника державного спеціалізованого лісозахисного підприємства щодо необхідності здійснення лісозахисних чи інших заходів з поліпшення санітарного стану лісів за результатами огляду санітарного стану лісової ділянки:

Насадження потребує санітарної рубки вибіркової у 2024 році.
інженер 031 Курф. Курф. В. Р.
(посадив) (підпис) (ініціали та прізвище)

13 09 2021 року

ПОВІДОМЛЕННЯ
про появу ознак погіршення санітарного стану лісових насаджень

Житомирське обласне управління лісового та мисливського господарства

ДП «Білокоровицьке лісове господарство»

Лісництво Рогове урочище _____
квартал № 18 виділ № 27/1 ділянка № _____ площа 30 гектарів

Таксаційна характеристика насадження

Склад БСРБ вік 25 років, бонітет 1, середній діаметр 25 сантиметрів,
середня висота 30 метрів, повнота 0,7 тип лісу СРБС, рельєф _____,
експозиція _____, ґрунт _____, підріст _____,
підлісок _____

Лісопатологічна характеристика насадження

Вид пошкодження насадження (лісова пожежа, буревій, сніголам, обледеніння, відмирання та всихання дерев, захаращеність, об'їдання шкідниками хвої/листя, наявність гусені, масовий літ метеликів, опадання хвої/листя, відлущення кори на стовбурах та інші ознаки, не характерні для нормального стану дерев) вершинний поріг

Ступінь пошкодження, ураження: середнє
(поодинокі, слабе, середнє, сильне)

Вид розподілу пошкоджених дерев: нерегулярний
(поодинокі, групові, куртинні)

Обсяг ушкодженої деревини на 1 гектарі (окомірно) 35 куб. метрів, у тому числі сухостійної 30 куб. метрів

Ознаки погіршення стану лісових насаджень виявив:

М.Р.М.У. [підпис] Редько В.В.
(посада) (підпис) (ініціали та прізвище)

06 09 2021 року
[підпис] [підпис] Черненко С.М.
(посада) (підпис) (ініціали та прізвище)

09 09 2021 року

Висновок інженера відділу (сектору) охорони і захисту лісу державного лісгосподарського (лісомисливського) підприємства або представника державного спеціалізованого лісозахисного підприємства щодо необхідності здійснення лісозахисних чи інших заходів з поліпшення санітарного стану лісів за результатами огляду санітарного стану лісової ділянки:

Насадження потребують санітарної рубки бурового у м.т.
[підпис] [підпис] Молочко В.К.
(посада) (підпис) (ініціали та прізвище)

13 09 2021 року

ПОВІДОМЛЕННЯ
про появу ознак погіршення санітарного стану лісових насаджень

Житомирське обласне управління лісового та мисливського господарства

ДП «Білокоровицьке лісове господарство»

Лісництво Радзівильське урочище _____
квартал № 28 виділ № 14 ділянка № _____ площа 33 гектарів

Таксаційна характеристика насадження

Склад Хв. + Бк., вік 66 років, бонітет 1, середній діаметр 18 сантиметрів,
середня висота 24 метрів, повнота 03 тип лісу Бз Бк, рельєф
підгір'я, експозиція _____, ґрунт _____, підріст
_____, підлісок _____

Лісопатологічна характеристика насадження

Вид пошкодження насадження (лісова пожежа, буревій, сніголам, обледеніння, відмирання та всихання дерев, захаращеність, об'їдання шкідниками хвої/листя, наявність гусені, масовий літ метеликів, опадання хвої/листя, відлущення кори на стовбурах та інші ознаки, не характерні для нормального стану дерев) вершинний морід

Ступінь пошкодження, ураження: середнє
(поодинокі, слабке, середнє, сильне)

Вид розподілу пошкоджених дерев: розрізний
(поодинокі, групові, куртинні)

Обсяг ушкодженої деревини на 1 гектарі (окомірно) 40 куб. метрів, у тому числі сухостійної 30 куб. метрів

Ознаки погіршення стану лісових насаджень виявив:

М.Р. Лу _____ Крулик О.Д.
(посада) (підпис) (ініціали та прізвище)

13 09 2021 року
Лісничий (помічник лісничого) _____ Чорноб. С.М.
(лісничий (помічник лісничого)) (підпис) (ініціали та прізвище)

15 09 2021 року

Висновок інженера відділу (сектору) охорони і захисту лісу державного лісгосподарського (лісомисливського) підприємства або представника державного спеціалізованого лісозахисного підприємства щодо необхідності здійснення лісозахисних чи інших заходів з поліпшення санітарного стану лісів за результатами огляду санітарного стану лісової ділянки:

Насадження потребує санітарної рубки біляові у зоні
інженер В.В.М. _____ Пашинський В.Р.
(посада) (підпис) (ініціали та прізвище)

12 09 2021 року

ПОВІДОМЛЕННЯ
про появу ознак погіршення санітарного стану лісових насаджень

Житомирське обласне управління лісового та мисливського господарства

ДП «Білокоровицьке лісове господарство»

Лісництво Радошівське урочище _____
квартал № 28 виділ № 29 ділянка № _____ площа 12 гектарів

Таксаційна характеристика насадження

Склад 554616 вік 17 років, бонітет 1, середній діаметр 28 сантиметрів,
середня висота 22 метрів, повнота 01, тип лісу Б₃ БС, рельєф
північний, експозиція _____, ґрунт _____, підріст
_____, підлісок _____

Лісопатологічна характеристика насадження

Вид пошкодження насадження (лісова пожежа, буревій, сніголам, обледеніння, відмирання та всихання дерев, захаращеність, об'їдання шкідниками хвої/листя, наявність гусені, масовий літ метеликів, опадання хвої/листя, відлущення кори на стовбурах та інші ознаки, не характерні для нормального стану дерев) Ворх висхідний короїд.

Ступінь пошкодження, ураження: середнє
(поодинокі, слабе, середнє, сильне)

Вид розподілу пошкоджених дерев: куртинний
(поодинокі, групові, куртинний)

Обсяг ушкодженої деревини на 1 гектарі (окомірно) 40 куб. метрів, у тому числі сухостійної 30 куб. метрів

Ознаки погіршення стану лісових насаджень виявив:

м-р мін (посада) [підпис] (підпис) Крижан О.Ф. (ініціали та прізвище)

13 09 2021 року
Міхалюк Микола (лісничий (помічник лісничого)) [підпис] (підпис) Червоний С.М. (ініціали та прізвище)

15 09 2021 року

Висновок інженера відділу (сектору) охорони і захисту лісу державного лісгосподарського (лісомисливського) підприємства або представника державного спеціалізованого лісозахисного підприємства щодо необхідності здійснення лісозахисних чи інших заходів з поліпшення санітарного стану лісів за результатами огляду санітарного стану лісової ділянки:

Насадження потребує санітарної рубки білім білім 2021 у 2021р.
інженер 031 (посада) [підпис] (підпис) Міхалюк С.М. (ініціали та прізвище)

17 09 2021 року

ПОВІДОМЛЕННЯ
про появу ознак погіршення санітарного стану лісових насаджень

Житомирська область

(Автономна Республіка Крим, область)

ДП «Білокорочицьке ЛГ»

(найменування власника лісів, постійного лісокористувача)

Лісництво Пояснівське, урочище _____
квартал № 6 виділ № 5 ділянка № 1 площа 6,0 гектарів

Таксаційна характеристика насадження

Склад 3 С 15 П, вік 66 років, бонітет 2, середній діаметр 260 сантиметрів, середня висота 19 метрів, повнота 0,85 тип лісу ВзДС, рельєф рівнинний, експозиція _____, ґрунт _____, підріст _____, підлісок _____.

Лісопатологічна характеристика насадження

Вид пошкодження насадження (лісова пожежа, буревій, сніголам, обледеніння, відмирання та всихання дерев, захаращеність, об'їдання шкідниками хвої/листя, наявність гусені, масовий літ метеликів, опадання хвої/листя, відлущення кори на стовбурах та інші ознаки, не характерні для нормального стану дерев)

Вершинний карід

Ступінь пошкодження, ураження: _____
(поодинокі, слабкі, середні, сильні)

Вид розподілу пошкоджених дерев: груповий
(поодинокі, груповий, куртинний)

Обсяг ушкодженої деревини на 1 гектарі (окомірно) 60 куб. метрів, у тому числі сухостійної 60 куб. метрів

Ознаки погіршення стану лісових насаджень виявив:

М.р. М.у
(посада)

В.р.р.
(підпис)

Богдан О.І.
(ініціали та прізвище)

20 09 2021 року

лісничий
(лісничий (помічник лісничого))

В.р.р.
(підпис)

Богдан О.І.
(ініціали та прізвище)

22 09 2021 року

Висновок інженера відділу (сектору) охорони і захисту лісу державного лісогосподарського (лісомисливського) підприємства або представника державного спеціалізованого лісозахисного підприємства щодо необхідності здійснення лісозахисних чи інших заходів з поліпшення санітарного стану лісів за результатами огляду санітарного стану лісової ділянки:

Потрібно проведення санітарної рубки вибіркової

Інгенер О.З.І.
(посада)

В.р.р.
(підпис)

Керимір М.І.
(ініціали та прізвище)

24 09 2021 року

ПОВІДОМЛЕННЯ
про появу ознак погіршення санітарного стану лісових насаджень

Житомирська область

(Автономна Республіка Крим, область)

ДП «Білокоровицьке ЛГ»

(найменування власника лісів, постійного лісокористувача)

Лісництво Тодасівське, урочище _____
квартал № 6 виділ № 29 ділянка № 1 площа 1,0 гектарів

Таксаційна характеристика насадження

Склад 5Бп3Г2Дз, вік 81 років, бонітет 2, середній діаметр 30 сантиметрів, середня висота 24 метрів, повнота 0,6, тип лісу В2ДС, рельєф рівнинний, експозиція _____, ґрунт _____, підріст _____, підлісок _____.

Лісопатологічна характеристика насадження

Вид пошкодження насадження (лісова пожежа, буревій, сніголам, обледеніння, відмирання та всихання дерев, захаращеність, об'їдання шкідниками хвої/листя, наявність гусені, масовий літ метеликів, опадання хвої/листя, відлущення кори на стовбурах та інші ознаки, не характерні для нормального стану дерев)

Вершинний карсід

Ступінь пошкодження, ураження: сильне
(поодинокі, слабке, середнє, сильне)

Вид розподілу пошкоджених дерев: груповий
(поодинокі, груповий, куртинний)

Обсяг ушкодженої деревини на 1 гектарі (окомірно) 50 куб. метрів, у тому числі сухостійної 50 куб. метрів

Ознаки погіршення стану лісових насаджень виявив:

<u>М.Р. М.С.</u> (посада)	<u>[підпис]</u> (підпис)	<u>Бедко О.І.</u> (ініціали та прізвище)
<u>20 09</u> 2021 року		
<u>лісничий</u> (лісничий (помічник лісничого))	<u>[підпис]</u> (підпис)	<u>Гайденя І.В.</u> (ініціали та прізвище)

22 09 2021 року

Висновок інженера відділу (сектору) охорони і захисту лісу державного лісогосподарського (лісомисливського) підприємства або представника державного спеціалізованого лісозахисного підприємства щодо необхідності здійснення лісозахисних чи інших заходів з поліпшення санітарного стану лісів за результатами огляду санітарного стану лісової ділянки:

Потрібне проведення санітарної рубки вибіркової

<u>Інженер О.З.І.</u> (посада)	<u>[підпис]</u> (підпис)	<u>Кудиня М.І.</u> (ініціали та прізвище)
<u>24 09</u> 2021 року		

ПОВІДОМЛЕННЯ
про появу ознак погіршення санітарного стану лісових насаджень

Житомирська область

(Автономна Республіка Крим, область)

ДП «Білокоровицьке ЛП»

(найменування власника лісів, постійного лісокористувача)

Лісництво Тясминське урочище _____
квартал № 19 виділ № 20 ділянка № _____ площа 0,7 гектарів

Таксаційна характеристика насадження

Склад 8. Іве 1Бп1Б, вік 56 років, бонітет 1а, середній діаметр 28 сантиметрів, середня висота 23 метрів, повнота 0,7 тип лісу С3/ДС, рельєф рівнинний, експозиція _____, ґрунт _____, підріст _____, підлісок _____.

Лісопатологічна характеристика насадження

Вид пошкодження насадження (лісова пожежа, буревій, сніголам, обледеніння, відмирання та всихання дерев, захаращеність, об'їдання шкідниками хвої/листя, наявність гусені, масовий літ метеликів, опадання хвої/листя, відлущення кори на стовбурах та інші ознаки, не характерні для нормального стану дерев)

Вершинний короїд

Ступінь пошкодження, ураження: сильне
(поодинокі, слабке, середнє, сильне)

Вид розподілу пошкоджених дерев: груповий
(поодинокі, груповий, куртинний)

Обсяг ушкодженої деревини на 1 гектарі (окомірно) 80 куб. метрів, у тому числі сухостійної 80 куб. метрів

Ознаки погіршення стану лісових насаджень виявив:

Мр. Мгу Вар Гедько О.І.
(посада) (підпис) (ініціали та прізвище)

20 08 2021 року

лісничий [підпис] Гайченко І.В.
(лісничий (помічник лісничого)) (підпис) (ініціали та прізвище)

20 09 2021 року

Висновок інженера відділу (сектору) охорони і захисту лісу державного лісогосподарського (лісомисливського) підприємства або представника державного спеціалізованого лісозахисного підприємства щодо необхідності здійснення лісозахисних чи інших заходів з поліпшення санітарного стану лісів за результатами огляду санітарного стану лісової ділянки:

Потребує проведення санітарної рубки вибіркової

Інженер О.З.А [підпис] Кермнер М.І.
(посада) (підпис) (ініціали та прізвище)

24 09 2021 року

ПОВІДОМЛЕННЯ
про появу ознак погіршення санітарного стану лісових насаджень

Житомирська область

(Автономна Республіка Крим, область)

ДП «Білокоровицьке ЛП»

(найменування власника лісів, постійного лісокористувача)

Лісництво Годзківське, урочище _____
квартал № 23 виділ № 26 ділянка № 1 площа 3.0 гектарів

Таксаційна характеристика насадження

Склад 5Б73Вік 1Дз 1С, вік 71 років, бонітет 2, середній діаметр 28 сантиметрів, середня висота 24 метрів, повнота 0.6, тип лісу ВзДС, рельєф рівнинний, експозиція _____, ґрунт _____, підріст _____, підлісок _____.

Лісопатологічна характеристика насадження

Вид пошкодження насадження (лісова пожежа, буревій, сніголам, обледеніння, відмирання та всихання дерев, захаращеність, об'їдання шкідниками хвої/листя, наявність гусені, масовий літ метеликів, опадання хвої/листя, відлущення кори на стовбурах та інші ознаки, не характерні для нормального стану дерев)

Величезний короїд

Ступінь пошкодження, ураження: сильне
(поодинокі, слабке, середнє, сильне)

Вид розподілу пошкоджених дерев: груповий
(поодинокі, груповий, куртинний)

Обсяг ушкодженої деревини на 1 гектарі (окомірно) 50 куб. метрів, у тому числі сухостійної 50 куб. метрів

Ознаки погіршення стану лісових насаджень виявив:

Мр. Анд.
(посада)

В.В.
(підпис)

Хомісєв В.Ю.
(ініціали та прізвище)

21 09 2021 року

Михайло
(лісничий (помічник лісничого))

В.В.
(підпис)

Гайденя І.В.
(ініціали та прізвище)

23 09 2021 року

Висновок інженера відділу (сектору) охорони і захисту лісу державного лісогосподарського (лісомисливського) підприємства або представника державного спеціалізованого лісозахисного підприємства щодо необхідності здійснення лісозахисних чи інших заходів з поліпшення санітарного стану лісів за результатами огляду санітарного стану лісової ділянки:

Потрібно проведення санітарної рубки вибіркової

Інженер О.З.А.
(посада)

В.В.
(підпис)

Куршнір М.І.
(ініціали та прізвище)

24 09 2021 року

ПОВІДОМЛЕННЯ
про появу ознак погіршення санітарного стану лісових насаджень

Житомирська область

(Автономна Республіка Крим, область)

ДП «Білокоровицьке ЛП»

(найменування власника лісів, постійного лісокористувача)

Лісництво Тясминське урочище _____
квартал № 38 виділ № 17 ділянка № 1 площа 1.0 гектарів

Таксаційна характеристика насадження

Склад 10 С, вік 81 років, бонітет 2, середній діаметр 28 сантиметрів, середня висота 23 метрів, повнота 0,7 тип лісу Вз ДС, рельєф рівнинний, експозиція _____, ґрунт _____, підріст _____, підлісок _____.

Лісопатологічна характеристика насадження

Вид пошкодження насадження (лісова пожежа, буревій, сніголам, обледеніння, відмирання та всихання дерев, захаращеність, об'їдання шкідниками хвої/листя, наявність гусені, масовий літ метеликів, опадання хвої/листя, відлущення кори на стовбурах та інші ознаки, не характерні для нормального стану дерев)

Вершинний короїд

Ступінь пошкодження, ураження: сильне
(поодинокі, слабе, середні, сильне)

Вид розподілу пошкоджених дерев: груповий
(поодинокі, груповий, куртинний)

Обсяг ушкодженої деревини на 1 гектарі (окомірно) 80 куб. метрів, у тому числі сухостійної 80 куб. метрів

Ознаки погіршення стану лісових насаджень виявив:

Мор. лис
(посада)

[підпис]
(підпис)

Малюк О.І.
(ініціали та прізвище)

21 09 2021 року

лісничий
(лісничий (помічник лісничого))

[підпис]
(підпис)

Гайденя І.В.
(ініціали та прізвище)

23 09 2021 року

Висновок інженера відділу (сектору) охорони і захисту лісу державного лісогосподарського (лісомисливського) підприємства або представника державного спеціалізованого лісозахисного підприємства щодо необхідності здійснення лісозахисних чи інших заходів з поліпшення санітарного стану лісів за результатами огляду санітарного стану лісової ділянки:

Потрібно проведення санітарної рубки вибіркової

інженер О.З.А.
(посада)

[підпис]
(підпис)

Кешир М.І.
(ініціали та прізвище)

24 09 2021 року

ПОВІДОМЛЕННЯ
про появу ознак погіршення санітарного стану лісових насаджень

Житомирська область

(Автономна Республіка Крим, область)

ДП «Білокоровицьке ЛП»

(найменування власника лісів, постійного лісокористувача)

Лісництво Тяснівське урочище _____
квартал № 38 виділ № 34 ділянка № _____ площа 1.8 гектарів

Таксаційна характеристика насадження

Склад 9Бп + Г, вік 40 років, бонітет 3, середній діаметр 16 сантиметрів, середня висота 15 метрів, повнота 0.7, тип лісу В+ДС, рельєф рівнинний, експозиція _____, ґрунт _____, підріст _____, підлісок _____.

Лісопатологічна характеристика насадження

Вид пошкодження насадження (лісова пожежа, буревій, сніголам, обледеніння, відмирання та всихання дерев, захаращеність, об'їдання шкідниками хвої/листя, наявність гусені, масовий літ метеликів, опадання хвої/листя, відлущення кори на стовбурах та інші ознаки, не характерні для нормального стану дерев)

Вершинний короїд
Ступінь пошкодження, ураження: _____

(поодинокі, слабке, середнє, сильне)

Вид розподілу пошкоджених дерев: _____

(поодинокі, групові, куртинні)

Обсяг ушкодженої деревини на 1 гектарі (окомірно) 60 куб. метрів, у тому числі сухостійної 60 куб. метрів

Ознаки погіршення стану лісових насаджень виявив:

Мр. Меду
(посада)

[підпис]
(підпис)

Майко О.А.
(ініціали та прізвище)

22 09 2021 року

Лісничий
(лісничий (помічник лісничого))

[підпис]
(підпис)

Гайченко І.В.
(ініціали та прізвище)

24 09 2021 року

Висновок інженера відділу (сектору) охорони і захисту лісу державного лісогосподарського (лісомисливського) підприємства або представника державного спеціалізованого лісозахисного підприємства щодо необхідності здійснення лісозахисних чи інших заходів з поліпшення санітарного стану лісів за результатами огляду санітарного стану лісової ділянки:

Потребне проведення санітарної рубки вибіркової

Інженер О.З.А.
(посада)

[підпис]
(підпис)

Кременіс М.І.
(ініціали та прізвище)

24 09 2021 року

ПОВІДОМЛЕННЯ
про появу ознак погіршення санітарного стану лісових насаджень

Житомирська область

(Автономна Республіка Крим, область)

ДП «Білокоровицьке ЛГ»

(найменування власника лісів, постійного лісокористувача)

Лісництво Троянівське урочище _____
квартал № 43 виділ № 9 ділянка № _____ площа 0,8 гектарів

Таксаційна характеристика насадження

Склад 7С 3Бл + Ім + Дз, вік 61 років, бонітет 2, середній діаметр 24 сантиметрів, середня висота 19 метрів, повнота 0,7, тип лісу ВзДСО, рельєф рівнинний, експозиція _____, ґрунт _____, підріст _____, підлісок _____.

Лісопатологічна характеристика насадження

Вид пошкодження насадження (лісова пожежа, буревій, сніголам, обледеніння, відмирання та всихання дерев, захаращеність, об'їдання шкідниками хвої/листя, наявність гусені, масовий літ метеликів, опадання хвої/листя, відлущення кори на стовбурах та інші ознаки, не характерні для нормального стану дерев)

Вершинний порив

Ступінь пошкодження, ураження: сильне
(поодинокі, слабке, середнє, сильне)

Вид розподілу пошкоджених дерев: груповий
(поодинокі, груповий, куртинний)

Обсяг ушкодженої деревини на 1 гектарі (окомірно) 60 куб. метрів, у тому числі сухостійної 60 куб. метрів

Ознаки погіршення стану лісових насаджень виявив:

Мор. Мей
(посада)

Мей
(підпис)

Вітченко Р. В.
(ініціали та прізвище)

22 09 2021 року

лісничий

(лісничий (помічник лісничого))

Мей
(підпис)

Вітченко І. В.

(ініціали та прізвище)

24 09 2021 року

Висновок інженера відділу (сектору) охорони і захисту лісу державного лісгосподарського (лісомисливського) підприємства або представника державного спеціалізованого лісозахисного підприємства щодо необхідності здійснення лісозахисних чи інших заходів з поліпшення санітарного стану лісів за результатами огляду санітарного стану лісової ділянки:

Потрібно проведення санітарної рубки вибіркової

Мей
(посада)

(підпис)

Вітченко І. В.
(ініціали та прізвище)

27 09 2021 року

ПОВІДОМЛЕННЯ
про появу ознак погіршення санітарного стану лісових насаджень

Житомирська область

(Автономна Республіка Крим, область)

ДП «Білокоровицьке ЛП»

(найменування власника лісів, постійного лісокористувача)

Лісництво Поясниське урочище _____
квартал № 45 виділ № 12 ділянка № 1 площа 40 гектарів

Таксаційна характеристика насадження

Склад 10Q + Бп + Дс, вік 96 років, бонітет 2, середній
діаметр 36 сантиметрів, середня висота 26 метрів, повнота 0,6, тип лісу
Б + Дс, рельєф рівнинний, експозиція _____, ґрунт
_____, підріст _____, підлісок _____.

Лісопатологічна характеристика насадження

Вид пошкодження насадження (лісова пожежа, буревій, сніголам, обледеніння,
відмирання та всихання дерев, захаращеність, об'їдання шкідниками хвої/листя,
наявність гусені, масовий літ метеликів, опадання хвої/листя, відлущення кори на
стовбурах та інші ознаки, не характерні для нормального стану дерев)

Вершинний каркоід

Ступінь пошкодження, ураження: сильне
(поодинокі, слабке, середнє, сильне)

Вид розподілу пошкоджених дерев: груповий
(поодинокий, груповий, куртинний)

Обсяг ушкодженої деревини на 1 гектарі (окоірно) 70 куб. метрів, у тому
числі сухостійної 70 куб. метрів

Ознаки погіршення стану лісових насаджень виявив:

мр. Лісу
(посада)

(підпис)

Майоро О.А.
(ініціали та прізвище)

14 09 2021 року

лісничий
(лісничий (помічник лісничого))

(підпис)

Гайченя І.В.
(ініціали та прізвище)

16 09 2021 року

Висновок інженера відділу (сектору) охорони і захисту лісу державного
лісогосподарського (лісомисливського) підприємства або представника державного
спеціалізованого лісозахисного підприємства щодо необхідності здійснення
лісозахисних чи інших заходів з поліпшення санітарного стану лісів за
результатами огляду санітарного стану лісової ділянки:

Потрібне проведення санітарної рубки вибіркової

інженер О.З.
(посада)

(підпис)

Кермєв М.І.
(ініціали та прізвище)

17 09 2021 року

ПОВІДОМЛЕННЯ
про появу ознак погіршення санітарного стану лісових насаджень

Житомирська область

(Автономна Республіка Крим, область)

ДП «Білокоровицьке ЛГ»

(найменування власника лісів, постійного лісокористувача)

Лісництво Пояснівське, урочище _____
квартал № 45 виділ № 14 ділянка № 1 площа 0,5 гектарів

Таксаційна характеристика насадження

Склад 99 + 1Бр, вік 70 років, бонітет 1, середній
діаметр 280 сантиметрів, середня висота 25 метрів, повнота 0,7, тип лісу
ВкДСБ, рельєф рівнинний, експозиція _____, ґрунт
_____, підріст _____, підлісок _____.

Лісопатологічна характеристика насадження

Вид пошкодження насадження (лісова пожежа, буревій, сніголам, обледеніння,
відмирання та всихання дерев, захаращеність, об'їдання шкідниками хвої/листя,
наявність гусені, масовий літ метеликів, опадання хвої/листя, відлущення кори на
стовбурах та інші ознаки, не характерні для нормального стану дерев)

Вершинний короїд

Ступінь пошкодження, ураження: сильне
(поодинокі, слабке, середнє, сильне)

Вид розподілу пошкоджених дерев: груповий
(поодинокі, груповий, куртинний)

Обсяг ушкодженої деревини на 1 гектарі (окомірно) 80 куб. метрів, у тому
числі сухостійної 80 куб. метрів

Ознаки погіршення стану лісових насаджень виявив:

<u>с.с.р. м.с.у</u> (посада)	<u>[підпис]</u> (підпис)	<u>Михайло О.І.</u> (ініціали та прізвище)
<u>14 09</u> 2021 року		
<u>лісничий</u> (лісничий (помічник лісничого))	<u>[підпис]</u> (підпис)	<u>Гайченко І.В.</u> (ініціали та прізвище)
<u>16 09</u> 2021 року		

Висновок інженера відділу (сектору) охорони і захисту лісу державного
лісогосподарського (лісомисливського) підприємства або представника державного
спеціалізованого лісозахисного підприємства щодо необхідності здійснення
лісозахисних чи інших заходів з поліпшення санітарного стану лісів за
результатами огляду санітарного стану лісової ділянки:

Потрібно проведення санітарної рубки в об'єкті

<u>Інженер О.З.А</u> (посада)	<u>[підпис]</u> (підпис)	<u>Журик М.І.</u> (ініціали та прізвище)
<u>17 09</u> 2021 року		

ПОВІДОМЛЕННЯ
про появу ознак погіршення санітарного стану лісових насаджень

Житомирська область

(Автономна Республіка Крим, область)

ДП «Білокоровицьке ЛГ»

(найменування власника лісів, постійного лісокористувача)

Лісництво Тяснівське урочище _____
квартал № 49 виділ № 3 ділянка № 1 площа 0,5 гектарів

Таксаційна характеристика насадження

Склад 8 С 2 Б 0, вік 50 років, бонітет 1, середній
діаметр 28 сантиметрів, середня висота 20 метрів, повнота 0,7, тип лісу
_____, рельєф рівнинний, експозиція _____, ґрунт
_____, підріст _____, підлісок _____.

Лісопатологічна характеристика насадження

Вид пошкодження насадження (лісова пожежа, буревій, сніголам, обледеніння,
відмирання та всихання дерев, захаращеність, об'їдання шкідниками хвої/листя,
наявність гусені, масовий літ метеликів, опадання хвої/листя, відлущення кори на
стовбурах та інші ознаки, не характерні для нормального стану дерев)

Вершинний коррозій

Ступінь пошкодження, ураження: сильне
(поодинокі, слабке, середнє, сильне)

Вид розподілу пошкоджених дерев: груповий
(поодинокі, груповий, куртинний)

Обсяг ушкодженої деревини на 1 гектарі (окомірно) 60 куб. метрів, у тому
числі сухостійної 60 куб. метрів

Ознаки погіршення стану лісових насаджень виявив:

Мр. Мех
(посада)

[підпис]
(підпис)

Тарбарчук В.М.
(ініціали та прізвище)

15 09 2021 року

Мохничий
(лісничий (помічник лісничого))

[підпис]
(підпис)

Тарбарчук І.В.
(ініціали та прізвище)

17 09 2021 року

Висновок інженера відділу (сектору) охорони і захисту лісу державного
лісогосподарського (лісомисливського) підприємства або представника державного
спеціалізованого лісозахисного підприємства щодо необхідності здійснення
лісозахисних чи інших заходів з поліпшення санітарного стану лісів за
результатами огляду санітарного стану лісової ділянки:

Потрібує проведення санітарної рубки вибіркової

Механер О.З.
(посада)

[підпис]
(підпис)

Механер М.І.
(ініціали та прізвище)

_____ 2021 року

ПОВІДОМЛЕННЯ
про появу ознак погіршення санітарного стану лісових насаджень

Житомирська область

(Автономна Республіка Крим, область)

ДП «Білокорочицьке ЛГ»

(найменування власника лісів, постійного лісокористувача)

Лісництво Білокорочицьке урочище _____
квартал № 52 виділ № 12 ділянка № 1 площа 10,0 гектарів

Таксаційна характеристика насаджень

Склад БВз 20 2Бл + С + Г, вік 76 років, бонітет 1, середній
діаметр 28 сантиметрів, середня висота 25 метрів, повнота 0,7, тип лісу
С3 ПДС, рельєф рівнинний, експозиція _____, ґрунт
_____, підріст _____, підлісок _____.

Лісопатологічна характеристика насаджень

Вид пошкодження насаджень (лісова пожежа, буревій, сніголам, обледеніння,
відмирання та всихання дерев, захаращеність, об'їдання шкідниками хвої/листя,
наявність гусені, масовий літ метеликів, опадання хвої/листя, відлущення кори на
стовбурах та інші ознаки, не характерні для нормального стану дерев)

Вухлива низова локна

Ступінь пошкодження, ураження: _____
(поодинокі, слабке, середнє, сильне)

Вид розподілу пошкоджених дерев: _____
(поодинокі, груповий, куртинний)

Обсяг ушкодженої деревини на 1 гектарі (окомірно) 40 куб. метрів, у тому
числі сухостійної 40 куб. метрів

Ознаки погіршення стану лісових насаджень виявив:

Мр. Мру _____ Мр. Мру _____ Філюкєнко Ю.В.
(посада) (підпис) (ініціали та прізвище)

15 09 2021 року

Мр. Мру _____ Мр. Мру _____ Філюкєнко Ю.В.
(лісничий (помічник лісничого) (підпис) (ініціали та прізвище)

17 09 2021 року

Висновок інженера відділу (сектору) охорони і захисту лісу державного
лісгосподарського (лісомисливського) підприємства або представника державного
спеціалізованого лісозахисного підприємства щодо необхідності здійснення
лісозахисних чи інших заходів з поліпшення санітарного стану лісів за
результатами огляду санітарного стану лісової ділянки:

Потрібно проведення санітарної рубки вибіркової

Інженер О.З.А. _____ Інженер О.З.А. _____ Інженер М.І.
(посада) (підпис) (ініціали та прізвище)

20 09 2021 року

ПОВІДОМЛЕННЯ
про появу ознак погіршення санітарного стану лісових насаджень

Житомирське обласне управління лісового та мисливського господарства

ДП «Білокоровицьке лісове господарство»

Лісництво Зубківське урочище _____
квартал № 16 виділ № 5 ділянка № _____ площа 2,0 гектарів

Таксаційна характеристика насадження

Склад 1003, вік 71 років, бонітет 1, середній діаметр 28 сантиметрів,
середня висота 24 метрів, повнота 0,7, тип лісу В3 Дс, рельєф _____,
експозиція _____, ґрунт _____, підріст _____,
підлісок _____

Лісопатологічна характеристика насадження

Вид пошкодження насадження (лісова пожежа, буревій, сніголам, обледеніння, відмирання та всихання дерев, захаращеність, об'їдання шкідниками хвої/листя, наявність гусені, масовий літ метеликів, опадання хвої/листя, відлущення кори на стовбурах та інші ознаки, не характерні для нормального стану дерев) верхівковий короїд

Ступінь пошкодження, ураження: середнє
(поодинокі, слабе, середнє, сильне)

Вид розподілу пошкоджених дерев: груповий
(поодинокі, груповий, куртинний)

Обсяг ушкодженої деревини на 1 гектарі (окомірно) 40 куб. метрів, у тому числі сухостійної 30 куб. метрів

Ознаки погіршення стану лісових насаджень виявив:

м/п/м [підпис] Павленко О. В.
(посада) (підпис) (ініціали та прізвище)

27. 09 20 21 року
пом. л/л [підпис] Гайденко В. А.
(лісничий (помічник лісничого)) (підпис) (ініціали та прізвище)

27. 09 20 21 року

Висновок інженера відділу (сектору) охорони і захисту лісу державного лісгосподарського (лісомисливського) підприємства або представника державного спеціалізованого лісозахисного підприємства щодо необхідності здійснення лісозахисних чи інших заходів з поліпшення санітарного стану лісів за результатами огляду санітарного стану лісової ділянки:

насадження потребує СРВ
Ім. ОЗМ [підпис] Гайденко В. А.
(посада) (підпис) (ініціали та прізвище)

29. 09 20 21 року

ПОВІДОМЛЕННЯ
про появу ознак погіршення санітарного стану лісових насаджень

Житомирське обласне управління лісового та мисливського господарства

ДП «Білокоровицьке лісове господарство»

Лісництво Зубовичівське урочище _____
квартал № 48 виділ № 10 ділянка № _____ площа 80 гектарів

Таксаційна характеристика насаджень

Склад 10 СС, вік 71 років, бонітет 1, середній діаметр 28 сантиметрів,
середня висота 24 метрів, повнота 0,7, тип лісу Бс ДС, рельєф _____,
експозиція _____, ґрунт _____, підріст _____, підлісок _____

Лісопатологічна характеристика насаджень

Вид пошкодження насаджень (лісова пожежа, буревій, сніголам, обледеніння, відмирання та всихання дерев, захаращеність, об'їдання шкідниками хвої/листя, наявність гусені, масовий літ метеликів, опадання хвої/листя, відлущення кори на стовбурах та інші ознаки, не характерні для нормального стану дерев) верквівовий короїд

Ступінь пошкодження, ураження: середнє
(поодинокі, слабке, середнє, сильне)

Вид розподілу пошкоджених дерев: груповий
(поодинокі, груповий, куртинний)

Обсяг ушкодженої деревини на 1 гектарі (окомірно) 30 куб. метрів, у тому числі сухостійної 25 куб. метрів

Ознаки погіршення стану лісових насаджень виявив:

М/П/У ПЗ Павлюк О.В.
(посада) (підпис) (ініціали та прізвище)

27.09.2021 року
Поч. Л. П. БЗ Байченко В.А.
(лісничий (помічник лісничого)) (підпис) (ініціали та прізвище)

27.09.2021 року

Висновок інженера відділу (сектору) охорони і захисту лісу державного лісогосподарського (лісомисливського) підприємства або представника державного спеціалізованого лісозахисного підприємства щодо необхідності здійснення лісозахисних чи інших заходів з поліпшення санітарного стану лісів за результатами огляду санітарного стану лісової ділянки:

насаджень потребує СРБ
Л. П. ОЗ ПЗ Шаріпов В.А.
(посада) (підпис) (ініціали та прізвище)

21.09.2021 року

ПОВІДОМЛЕННЯ
про появу ознак погіршення санітарного стану лісових насаджень

Житомирське обласне управління лісового та мисливського господарства

ДП «Білокоровицьке лісове господарство»

Лісництво Тетіївське урочище _____
квартал № 26 виділ № 52 ділянка № _____ площа 2,3 гектарів

Таксаційна характеристика насадження

Склад БВЗБп/к вік 60 років, бонітет 1А, середній діаметр 28 сантиметрів, середня висота 24 метрів, повнота 0,7, тип лісу ВЗДСА, рельєф рівний, експозиція _____, ґрунт дерновопідзолисто-підлісовий, підріст _____, підлісок _____

Лісопатологічна характеристика насадження

Вид пошкодження насадження (лісова пожежа, буревій, сніголам, обледеніння, відмирання та всихання дерев, захаращеність, об'їдання шкідниками хвої/листя, наявність гусені, масовий літ метеликів, опадання хвої/листя, відлущення кори на стовбурах та інші ознаки, не характерні для нормального стану дерев) вертвиговий короз

Ступінь пошкодження, ураження: середнє
(поодинокі, слабе, середнє, сильне)

Вид розподілу пошкоджених дерев: куртинний
(поодинокі, груповий, куртинний)

Обсяг ушкодженої деревини на 1 гектарі (окомірно) 30 куб. метрів, у тому числі сухостійної 20 куб. метрів

Ознаки погіршення стану лісових насаджень виявив:

м.р. лісу діл №4 _____ МТ _____ Лукаш О.М.
(посади) (підпис) (ініціали та прізвище)

06. 09 2021 року
пом. л-м _____ МТ _____ Меремєв С.А.
(лісничий (помічник лісничого)) (підпис) (ініціали та прізвище)

07. 09 2021 року

Висновок інженера відділу (сектору) охорони і захисту лісу державного лісгосподарського (лісомисливського) підприємства або представника державного спеціалізованого лісозахисного підприємства щодо необхідності здійснення лісозахисних чи інших заходів з поліпшення санітарного стану лісів за результатами огляду санітарного стану лісової ділянки:

Насадження потребує проведення вибіркової сан. рубки
Литвин О.З. _____ МТ _____ Кудимир М.І.
(посади) (підпис) (ініціали та прізвище)

07. 09 2021 року

ПОВІДОМЛЕННЯ
про появу ознак погіршення санітарного стану лісових насаджень

Житомирське обласне управління лісового та мисливського господарства

ДП «Білокоровицьке лісове господарство»

Лісництво Терешинське урочище _____
квартал № 39 виділ № 1 ділянка № 1 площа 0,8 гектарів

Таксаційна характеристика насадження

Склад 50% береза + 50% бук вік 65 років, бонітет 3, середній діаметр 22 сантиметрів,
середня висота 20 метрів, повнота 0,8, тип лісу В4ДСО, рельєф
рівнинний, експозиція _____, ґрунт дерново-гумусовий, підріст
_____, підлісок _____

Лісопатологічна характеристика насадження

Вид пошкодження насадження (лісова пожежа, буревій, сніголам, обледеніння, відмирання та всихання дерев, захаращеність, об'їдання шкідниками хвої/листя, наявність гусені, масовий літ метеликів, опадання хвої/листя, відлущення кори на стовбурах та інші ознаки, не характерні для нормального стану дерев) гнилобуревій, трутовик

Ступінь пошкодження, ураження: середнє
(поодинокі, слабке, середнє, сильне)

Вид розподілу пошкоджених дерев: нерегулярний
(поодинокі, групові, куртинні)

Обсяг ушкодженої деревини на 1 гектарі (окомірно) 40 куб. метрів, у тому числі сухостійної 35 куб. метрів

Ознаки погіршення стану лісових насаджень виявив:

м.р. м.у. П.м. Работі М.Р.
(посади) (підпис) (ініціали та прізвище)

30. 08 2021 року
пом. лісничого М.р. Мігунів С.А.
(лісничий (помічник лісничого)) (підпис) (ініціали та прізвище)

31. 08 2021 року

Висновок інженера відділу (сектору) охорони і захисту лісу державного лісгосподарського (лісомисливського) підприємства або представника державного спеціалізованого лісозахисного підприємства щодо необхідності здійснення лісозахисних чи інших заходів з поліпшення санітарного стану лісів за результатами огляду санітарного стану лісової ділянки:

Насадження пошкоджені, потребує проведення відновної сан. рубки
Литвиш О.В. Погорілий В.К.
(посади) (підпис) (ініціали та прізвище)

1 03 2021 року

А К Т
поточного лісопатологічного обстеження

01.10.2021 року

с/т. Нові Білокоровичі

Нами, провідним інженером лісопатологом ДСЛП «Вінницялісозахист» Орлом В.В., начальником відділу лісового господарства ДП «Білокоровицький лісгосп» Кузьменко В.Л., в період відрядження з 29.09 – 01.10.2021 року; в присутності посадових осіб Білокоровицького, Жубровицького, Радовельського, Поясківського, Зубковицького, Тепеницького лісництв провели поточне лісопатологічне обстеження насаджень, які перебувають у постійному користуванні ДП «Білокоровицький лісгосп».

В результаті обстеження встановлено наступне:

Білокоровицьке л-во - обстежено лісові насадження в наступних кварталах: 54.

Обстежена площа – 2,4 га.

СРВ – 2,4 га.

- Верхівковий короїд – 2,4 га. – (2,4 га. – сильна ступінь).

Жубровицьке л-во - обстежено лісові насадження в наступних кварталах: 2,12,20,21,22,28,43,48,49,68.

Обстежена площа – 27,2 га.

СРВ – 27,2 га.

- Стовбурові гнилі – 25,5 га. – (18,4 га – сильний ступінь, 6,7 га – середній ступінь).

- Верхівковий короїд – 0,9 га. – (0,9 га – сильний ступінь).

- Короїд типограф – 0,8 га. – (0,8 га – середній ступінь).

Радовельське л-во - обстежено лісові насадження в наступних кварталах: 8,18,28.

Обстежена площа – 9,0 га.

СРВ – 9,0 га.

- Верхівковий короїд – 9,0 га. – (5,5 га. – середній ступінь, 3,5 га – сильний ступінь).

Поясківське л-во - обстежено лісові насадження в наступних кварталах: 6,14,23,38,43,45,49,52.

Обстежена площа – 21,3 га.

СРВ – 21,3 га.

- Верхівковий короїд – 4,8 га. – (4,8 га – сильний ступінь).

- Стовбурові гнилі – 5,8 га. – (5,8 га – сильний ступінь).

- Короїд типограф – 0,7 га. – (0,7 га – сильний ступінь).

- Свіжа низова пожежа – 10,0 га. – (10,0 га – сильний ступінь).

Зубковицьке л-во - обстежено лісові насадження в наступних кварталах: 16,48.

Обстежена площа – 10,0 га.

СРВ – 10,0 га.

- Верхівковий короїд – 10,0 га. – (10,0 га – середній ступінь).

Тепеницьке л-во - обстежено лісові насадження в наступних кварталах: 26,39.

Обстежена площа – 3,1 га.

СРВ – 3,1 га.

- Верхівковий короїд – 2,3 га. – (2,3 га. – середній ступінь).

- Стовбурові гнилі – 0,8 га. – (0,8 га – сильний ступінь).

Обстежені деревостани в основному представлені різновіковими чистими та мішаними насадженнями з головною породою Сз,Бп,Ос,Дз. Всього обстежена площа по ДП «Білокоровицький лісгосп» складає 73,0 га.

В тому числі по причинах пошкодження, га:

- Верхівковий короїд – 29,4 га. – (17,8 га – середній ступінь; 11,6 га – сильний ступінь).
- Короїд - типограф – 1,5 га. – (0,8 га – середній ступінь; 0,7 га – сильний ступінь).
- Стовбурові гнилі – 32,1 га. – (6,7 га – середній ступінь; 25,4 га – сильний ступінь).
- Рухлива низова пожежа - 10,0 га. - (10,0 га – сильний ступінь).

Даним обстеженням рекомендовано провести:

- СРВ – на площі 73,0га.

Лісопатологічна характеристика обстежених насаджень:

Насадження що потребують проведення санітарних рубань вибіркових:

Осередки короїда верхівкового (*Ips accuminatus*).

Дані насадження (з головною породою Сосна звичайна в складі) характеризуються розвитком та розповсюдженням на тлі еколого-кліматичних факторів небезпечних осередків короїда верхівкового (*Ips accuminatus*), в меншій мірі лубоїда соснового малого (*Blastophagus minor*) та короїда шестизубого (*Ips sexdentatus*) внаслідок чого відбувається всихання соснового деревостану в слабкому, середньому та сильному ступені – переважно групового та поодинокого характеру та куртинами до 0,1 га.

Приурочене всихання переважно до стін лісових масивів (межі зрубів минулих років, дороги, «вікна» в насадженнях з нерівномірною повнотою). Характер всихання одночасний, серед сухостійних дерев переважають дерева IV та VI категорії стану. Переважає вершинний тип всихання, крони дерев сосни сильно ажурні, спостерігається зміна (освітлення) кольору глиці від світло-зеленого до жовтого.

Також внутрішні тканини стовбурів в місцях поширення личинкових ходів вищезгаданих стовбурових шкідників характеризуються наявністю «синяви», яка характерна при поширенні її збудників - офіостомових грибів.

Сухостійні й особливо всихаючі та сильно ослаблені дерева є сприятливим фактором для утворення небезпечних осередків стовбурових шкідників в майбутньому. Розвиток даних осередків приурочений до поширення в складі лісових насаджень Ялини європейської. Вищевказані насадження характеризуються, як правило, суцільним всиханням ялинових деревостанів - в залежності від частки породи ЯлЕ в насадженні - відповідно й характер розміщення сухоюстю – від поодинокого до куртинного. Деревя III – IV категорій стану характеризуються смолотечею, ажурністю крон в сильному ступені, пожовтінням глиці та її опадом.

Листяні породи дерев пошкоджені кореневими та стовбуровими гнилями, поодиноким вітровалом, який викликає комплекс різних причин; дерева берези повислої від трутовика справжнього та бактеріальної водянки, дерева осики від трутовика несправжнього, дерев дуба звичайного від пошкоджень опеньком осіннім, судинним мікозом та дерево руйнівними грибами.

У насадженнях, вражених стовбуровими гнилями є відпад дерев змішаного типу-наявний в них сухостій: (переважно дерева порід ВлЧ, Ос, Бп), що носить як поодинокий так і груповий характер. Поодинокі дерева породи Дз, що є в складі насаджень в різному ступені інтенсивності вражені судинним мікозом та поперечним раком дуба. Дані дерева є сухо-вершинними.

Деревостани, пошкоджені свіжою низовою пожежею сильною інтенсивністю, групового характеру. На деревах сосни хвоя руда та відсутня, обпал кореневої шийки більше ніж 1/2 периметра стовбура.

В цілому насадження сильно розладнанні, є небезпечними осередками виникнення та подальшого розповсюдження вторинних (стовбурових) шкідників. Враховуючи незадовільну лісопатологічну ситуацію, що склалась – дані насадження потребують проведення відповідних заходів з поліпшення санітарного стану.

Для поліпшення санітарного стану лісів та відповідно до «Санітарних правил в лісах України» рекомендовано провести санітарне рубання вибіркоче (СРВ) на площі 73,0 га.

Відомість поточного лісопатологічного обстеження додається.

Таксаційні характеристики обстежених насаджень та запаси деревини внесені у журнал поточного лісопатологічного обстеження використовувалися згідно матеріалів лісовпорядкування 2019 року.

Під час проведення даного обстеження лісовій охороні ДП «Білокоровицький лісгосп» надавалась методична допомога з питань лісозахисту.

Примітка: відбір дерев в рубку та розподіл їх по категоріям стану, геодезична зйомка, матеріально-грошова оцінка лісосік, визначення фактичних середніх розрядів висот та діаметрів проводилось силами лісової охорони ДП «Білокоровицький лісгосп».

РЕКОМЕНДАЦІЇ:

1. Запланувати та провести всі запроектовані даним лісопатологічним обстеженням заходи з поліпшення санітарного стану лісів.
2. Рубки провести згідно «Санітарних правил в лісах України».
3. Після проведення санітарних рубань порубкові залишки слід знищувати(або шляхом подрібнення з рівномірним розкиданням по площі зрубів або спалювання - в разі неможливості цих заходів, складання порубкових решток у купи висотою не більше 0,5-0,7 м. з метою швидкого пересихання гілок і загибелі імаго стовбурових шкідників в них..
4. При появі осередків масового розмноження та розповсюдження шкідників/хвороб лісу та не визначенні їх видового складу й з метою своєчасного планування видів та об'ємів заходів з поліпшення санітарного стану – своєчасно інформувати ДСЛП «Вінницялісозахист» та Житомирське ОУЛМГ.
5. Осередки шкідників та хвороб лісу виявлені даним лісопатологічним обстеженням поставити на облік.

Обстеження провів:

Провідний інженер-лісопатолог
ДСЛП «Вінницялісозахист»



В.В.Орел

Начальник відділу лісового господарства
ДП «Білокоровицький лісгосп»

В.Л. Кузьменко

З актом ознайомлений

Головний лісничий
ДП «Білокоровицький лісгосп»

І.О. Тараканець

Погоджую
Директор Державного спеціалізованого
лісозахисного підприємства
"Вінницького лісозахисту"
В.В. Чудак
2021 року



Погоджую
Начальник Житомирського
обласного управління лісового та мисливського
господарства
В.А. Сахно
2021 року



Перелік
заходів з поліпшення санітарного стану лісів на 2021 рік
Державного підприємства "Білокорівське лісове господарство"


Лісництво (урочище)	№ кварта лу	№ виділ у	Площа виділу, га	номер підвиді лу	Площа підвиділу, га		Коротка таксаційна характеристика насаджень відповідно до матеріалів лісовпорядкування								Категорія захисності	Вид запланованих заходів	Причини призначення заходів	Орієнтов ний запас деревини що підлягає вирубуван ню, м3 на 1 га	Наявність рослин і тварин, занесених до Червоної книги України
					загальна	у тому числі площа, можлива для експлуа тації	Склад насаджень	Вік, років	Повнота	Бонітет	середня висота, метрів	середній діаметр, сантиметрів	Запас деревостану, куб. м на 1 гектар						
1	2	3	4	5	6	7	8	9	10	11	12	13	14	15	16	17	18	19	
Білокорівське	54	19	2,4		2,4	2,4	10Сз	70	0,7	1	24	26	360	4	СРВ	Верхівковий короїд	45	відсутні	
Разом					2,4	2,4													
Жубровицьке	2	7	0,5		0,5	0,5	10ВлЧ+ЯлЕ	44	0,8	2	19	20	220	4	СРВ	Стовбурові гнилі	40	відсутні	
Жубровицьке	12	18	1,9		1,9	1,9	6Дз3Ос1Бп+ВлЧ	86	0,5	1	27	40	250	4	СРВ	Стовбурові гнилі	30	відсутні	
Жубровицьке	20	13	5,5	1	3,5	3,5	8Дз2Бп+Ос+Сз+Гз	71	0,7	1А	26	30	300	4	СРВ	Стовбурові гнилі	35	відсутні	
Жубровицьке	21	18	0,9		0,9	0,9	10Сз+ВлЧ+Бп	47	0,7	1Б	24	32	360	4	СРВ	Верхівковий короїд	55	відсутні	
Жубровицьке	22	28	0,8		0,8	0,8	8Дз2ЯлЕ+Бп	63	0,8	1А	24	26	370	4	СРВ	Короїд типограф	30	відсутні	
Жубровицьке	28	13	3,2		3,2	3,2	10ВлЧ+Ос	71	0,8	1	27	30	420	4	СРВ	Стовбурові гнилі	35	відсутні	
Жубровицьке	43	2	19,7	1	3,0	3,0	4Бп3Гз1Дз1Ос1ВлЧ+Сз+ЯлЕ+Яз	71	0,8	1	25	30	240	4	СРВ	Стовбурові гнилі	40	відсутні	
Жубровицьке	48	34	5,4		5,4	5,4	7Бп2Сз1Дз+Ос	71	0,7	1	24	26	250	4	СРВ	Стовбурові гнилі	40	відсутні	
Жубровицьке	49	37	2,6		2,6	2,6	5Бп4Гз1Ос+Дз	71	0,8	1	26	32	280	4	СРВ	Стовбурові гнилі	35	відсутні	
Жубровицьке	68	36	5,4		5,4	5,4	5Бп3Ос2Дз+Сз	61	0,7	2	22	24	230	4	СРВ	Стовбурові гнилі	40	відсутні	
Разом					27,2	27,2													
Радовельське	8	3	3,5		3,5	3,5	10Сз+Бп+Дз	71	0,7	1	24	28	360	4	СРВ	Верхівковий короїд	35	відсутні	
Радовельське	18	27	9,5	1	2,0	2,0	6Сз2Бп1Ос1Дз+Гз	75	0,7	1	25	30	320	4	СРВ	Верхівковий короїд	35	відсутні	
Радовельське	28	14	2,3		2,3	2,3	10Сз+Бп	66	0,7	1	24	28	370	4	СРВ	Верхівковий короїд	40	відсутні	
Радовельське	28	29	1,2		1,2	1,2	5Сз4Бп1Дз	71	0,7	1	22	28	270	4	СРВ	Верхівковий короїд	40	відсутні	
Разом					9,0	9,0													
Поясківське	6	5	7,5	1	1,0	1,0	9Сз1Бп	66	0,85	2	19	26	280	4	СРВ	Верхівковий короїд	60	відсутні	

1	2	3	4	5	6	7	8	9	10	11	12	13	14	15	16	17	18	19
Поясківське	6	29	2,1	1	1,0	1,0	5Бп3Сз2Дз	81	0,6	2	24	30	240	4	СРВ	Верхівковий короїд	50	відсутні
Поясківське	14	20	0,7		0,7	0,7	8ЯлЕ1Бп1Гз	56	0,7	1А	23	28	330	4	СРВ	Короїд типограф	80	відсутні
Поясківське	23	26	6,7	1	3,0	3,0	5Бп3ВлЧ1Дз1Сз	71	0,6	2	24	28	210	4	СРВ	Стовбурові гнилі	50	відсутні
Поясківське	38	17	8	1	1,0	1,0	10Сз	81	0,7	2	23	28	340	4	СРВ	Верхівковий короїд	80	відсутні
Поясківське	38	34	1,8		1,8	1,8	9Бп1Сз	40	0,7	3	15	16	140	4	СРВ	Стовбурові гнилі	60	відсутні
Поясківське	43	9	0,8		0,8	0,8	7Сз3Бп+ЯлЕ+Дз	61	0,7	2	19	24	250	4	СРВ	Верхівковий короїд	60	відсутні
Поясківське	45	12	3,9	1	1,0	1,0	10Сз+Бп+Ос	96	0,6	2	26	36	330	4	СРВ	Верхівковий короїд	70	відсутні
Поясківське	45	14	2,3	1	0,5	0,5	9Сз1Бп	70	0,7	1	25	28	370	4	СРВ	Верхівковий короїд	80	відсутні
Поясківське	49	3	10	1	0,5	0,5	8Сз2Бп	50	0,7	1	20	26	250	4	СРВ	Верхівковий короїд	60	відсутні
Поясківське	52	12	19,5	1	10,0	10,0	6Дз2Ос2Бп+Сз+Гз	76	0,7	1	25	28	310	4	СРВ	Низова пожежа	40	відсутні
Разом					21,3	21,3												
Зубковичі	16	5	2,0		2,0	2,0	10Сз	71	0,7	1	24	28	380	4	СРВ	Верхівковий короїд	40	відсутні
Зубковичі	48	10	8,0		8,0	8,0	10Сз	71	0,7	1	24	28	360	4	СРВ	Верхівковий короїд	30	відсутні
Разом					10,0	10,0												
Тепеницьке	26	52	2,3		2,3	2,3	6Сз3Бп1Ос	60	0,7	1А	24	28	290	4	СРВ	Верхівковий короїд	30	відсутні
Тепеницьке	39	1	5,2	1	0,8	0,8	9Бп1Ос+Сз+ВлЧ	65	0,8	3	20	22	210	4	СРВ	Стовбурові гнилі	40	відсутні
Разом					3,1	3,1												
Всього СРВ					73,0	73,0												

01.10.2021 р.

Директор ДП "Білокороницький лісгосп"

В.В.Колодяжний



НУМЕРАЦІЙНА ПЕРЕЛІКОВА ВІДОМІСТЬ
 призначених для вибіркової санітарної рубки по ДП "Білокорівський лісгосп" **Білокорівський лісництво**
 урочище **ко. 54** виділ **19** ділянка **площа 40 га**

Порядковий номер дерева	Порода	Ступінь товщини стовбура сантиметрів			Категорія стану дерева під става	Порядковий номер дерева	Порода	Ступінь товщини стовбура сантиметрів			Категорія стану дерева під става
		Діаметр	Наклад в'язи	Дрібні в'язі				Діаметр	Наклад в'язи	Дрібні в'язі	
1	Сосна	28			IV - хвоя мобільно-зелена	41	Сосна	28			IV - хвоя мобільно-зелена
2	Сосна	28			IV - хвоя дуже амурна	42	Сосна		24		V - хвоя руда
3	Сосна	24			IV - хвоя дуже амурна	43	Сосна	32			V - хвоя руда
4	Сосна	32			IV - хвоя мобільно-зелена	44	Сосна	28			IV - хвоя мобільно-зелена
5	Сосна		24		IV - хвоя дуже амурна	45	Сосна			24	V - хвоя руда
6	Сосна	24			IV - хвоя мобільно-зелена	46	Сосна	28			V - хвоя руда
7	Сосна	24			V - хвоя руда	47	Сосна	28			V - хвоя руда
8	Сосна	28			V - хвоя руда	48	Сосна	28			V - хвоя руда
9	Сосна	24			IV - хвоя мобільно-зелена	49	Сосна	24			IV - хвоя дуже амурна
10	Сосна	24			IV - хвоя дуже амурна	50	Сосна		24		IV - хвоя дуже амурна
11	Сосна	32			IV - хвоя дуже амурна	51	Сосна		24		V - хвоя руда
12	Сосна		24		V - хвоя руда	52	Сосна	24			V - хвоя руда
13	Сосна	24			V - хвоя руда	53	Сосна	24			V - хвоя руда
14	Сосна	28			V - хвоя руда	54	Сосна	28			IV - хвоя мобільно-зелена
15	Сосна		24		IV - хвоя дуже амурна	55	Сосна		24		IV - хвоя мобільно-зелена
16	Сосна		32		IV - хвоя мобільно-зелена	56	Сосна	28			V - хвоя руда
17	Сосна	28			V - хвоя руда	57	Сосна	28			V - хвоя руда
18	Сосна	24			V - хвоя руда	58	Сосна		24		IV - хвоя мобільно-зелена
19	Сосна	24			V - хвоя руда	59	Сосна		28		IV - хвоя дуже амурна
20	Сосна	32			V - хвоя руда	60	Сосна	24			V - хвоя руда
21	Сосна	28			IV - хвоя дуже амурна	61	Сосна	24			V - хвоя руда
22	Сосна	24			IV - механічне пошкодження коренів	62	Сосна	28			IV - хвоя дуже амурна
23	Сосна	24			IV - хвоя мобільно-зелена	63	Сосна	24			V - хвоя руда
24	Сосна		24		V - хвоя руда	64	Сосна	24			V - хвоя руда
25	Сосна	24			V - хвоя руда	65	Сосна	28			V - хвоя руда
26	Сосна	24			IV - хвоя мобільно-зелена	66	Сосна	28			V - хвоя руда
27	Сосна	24			V - хвоя руда	67	Сосна		24		IV - хвоя мобільно-зелена
28	Сосна		24		V - зашкодована ділянка коренів	68	Сосна			28	V - одна ділянка коренів
29	Сосна	24			V - хвоя руда	69	Сосна	24			V - хвоя руда
30	Сосна	24			V - хвоя руда	70	Сосна		24		V - хвоя руда
31	Сосна	24			IV - хвоя дуже амурна	71	Сосна		24		V - хвоя руда
32	Сосна	24			IV - хвоя мобільно-зелена	72	Сосна	24			IV - хвоя дуже амурна
33	Сосна	28			IV - хвоя мобільно-зелена	73	Сосна	24			IV - хвоя дуже амурна
34	Сосна	24			V - хвоя руда	74	Сосна	24			V - хвоя руда
35	Сосна	24			V - хвоя руда	75	Сосна	24			V - хвоя руда
36	Сосна	24			V - зашкодована ділянка коренів	76	Сосна	24			V - хвоя руда
37	Сосна	24			V - хвоя руда	77	Сосна	24			IV - хвоя дуже амурна
38	Сосна	24			IV - хвоя мобільно-зелена	78	Сосна	24			IV - хвоя мобільно-зелена
39	Сосна	24			IV - хвоя дуже амурна	79	Сосна	24			IV - хвоя мобільно-зелена
40	Сосна		24		IV - хвоя дуже амурна	80	Сосна		24		V - хвоя руда

Всього пронумеровано дерев: 40

Нумерацію і перелік провели: посада Майстер лісу

посада Майстер лісу

посада Майстер лісу

посада

(словами)

прізвище Розбиенко Р.І.

прізвище Білокорівський

прізвище Романчук А.

прізвище

19.10.2021р.

1	2	3	4	5	6	7	8	9	10	11	12
81	Сосна	28			V X602 Pyдa	114	Сосна	28			V X602 Pyдa
82	Сосна		28		IV крона дупна амурна	115	Сосна		24		V X602 Pyдa
83	Сосна	24			V X602 Pyдa	116	Сосна	24			IV X602 мобільно земля
84	Сосна			24	VI опадашки корі	117	Сосна	24			V X602 Pyдa
85	Сосна			24	опадання листя	118	Сосна		24		IV X602 мобільно земля
86	Сосна		24		V X602 Pyдa	119	Сосна		24		V X602 Pyдa
87	Сосна			24	IV X602 мобільно земля	120	Сосна		24		V X602 Pyдa
88	Сосна			24	V X602 Pyдa	121	Сосна	28			V X602 Pyдa
89	Сосна	28			V X602 Pyдa	122	Сосна		24		IV X602 мобільно земля
90	Сосна	24			V X602 Pyдa	123	Сосна		28		V X602 Pyдa
91	Сосна		24		IV крона дупна амурна	124	Сосна		24		V X602 Pyдa
92	Сосна	24			V X602 Pyдa	125	Сосна	28			IV X602 мобільно земля
93	Сосна			24	VI опадашки корі	126	Сосна			24	VI опадашки корі
94	Сосна		24		V X602 Pyдa	127	Сосна		24		V X602 Pyдa
95	Сосна			24	VI опадашки корі	128	Сосна		24		V X602 Pyдa
96	Сосна		24		V X602 Pyдa	129	Сосна		24		V X602 Pyдa
97	Сосна		28		V X602 Pyдa	130	Сосна		24		IV X602 мобільно земля
98	Сосна		24		V X602 Pyдa	131	Сосна	24			IV X602 мобільно земля
99	Сосна	24			IV X602 мобільно земля	132	Сосна		24		V X602 Pyдa
100	Сосна		28		IV X602 мобільно земля	133	Сосна	24			IV X602 мобільно земля
101	Сосна	32			V X602 Pyдa	134	Сосна		28		V X602 Pyдa
102	Сосна	24			V X602 Pyдa	135	Сосна		24		V X602 Pyдa
103	Сосна	28			IV X602 мобільно земля	136	Сосна	24			IV X602 мобільно земля
104	Сосна	24			V X602 Pyдa	137	Сосна	28			IV X602 мобільно земля
105	Сосна	28			V X602 Pyдa	138	Сосна	24			V X602 Pyдa
106	Сосна	32			V X602 Pyдa	139	Сосна	24			V X602 Pyдa
107	Сосна		24		IV X602 мобільно земля	140	Сосна	24			V X602 Pyдa
108	Сосна	28			V X602 Pyдa	141	Сосна	24			V X602 Pyдa
109	Сосна		32		V X602 Pyдa	142	Сосна	24			IV X602 мобільно земля
110	Сосна		24		V X602 Pyдa	143	Сосна	24			IV X602 мобільно земля
111	Сосна	32			V X602 Pyдa	144	Сосна	28			IV X602 мобільно земля
112	Сосна	28			V X602 Pyдa	145	Сосна	24			IV X602 мобільно земля
113	Сосна	32			IV X602 мобільно земля	146					

Всього пронумеровано дерев: 510 ел. (словами)

Нумерацію і перелік провели: посада

підпис

прізвище

Козьменко В.А.

посада Начальник

підпис

прізвище

Білош О.А.

посада Начальник

підпис

прізвище

Романчук О.О.

19.10.2021р.

НУМЕРАЦІЯ НА ВІДОМІСТЬ ДЕРЕВ, призначених для вибіркової санітарної рубки

Житомирська область

(Автономна Республіка Крим, область)

ДП «Білокорівське ЛГ»

(найменування власника лісів, постійного лісокористувача)

Лісництво Жубровицьке
квартал № 12

виділ № 1B

урочище

ділянка №

площа 1,9 гектарів

Порядковий номер дерева	Порода	Ступінь товщини стовбурів, сантиметрів			Категорія стану дерева, підстава відбору для рубки	Порядковий номер дерева	Порода	Ступінь товщини стовбурів, сантиметрів			Категорія стану дерева, підстава відбору для рубки
		ділові	напівділові	дров'яні				ділові	напівділові	дров'яні	
1	Бп			24	Уміст засохло	36	Ос			40	Уміст відсутнє
2	Ос			28	Уміст засохло	37	Бп			32	Уміст засохло
3	Дз			32	Уміст відсутнє	38	Гз			36	Уміст відсутнє
4	Гз			24	Уміст засохло	39	Дз			32	Уміст стовбур
5	Дз			40	Уміст відсутнє	40	Бп			24	Уміст засохло
6	Ос			40	Уміст засохло	41	Осіка			28	Уміст відсутнє
7	Гз			32	Уміст засохло	42	Бп			24	Уміст засохло
8	Бп			32	Уміст засохло	43	Ос			44	Уміст засохло
9	Бп			24	Уміст засохло	44	Гз			24	Уміст відсутнє
10	Осіка			28	Уміст засохло	45	Бп			28	Уміст стовбур
11	Дз			24	Уміст відсутнє	46	Ос			36	Уміст засохло
12	Осіка			36	Уміст відсутнє	47	Дз			40	Уміст засохло
13	Дз			32	Уміст відсутнє	48	Осіка			24	Уміст засохло
14	Дз			28	Уміст відсутнє	49	Дз			28	Уміст засохло
15	Осіка			24	Уміст відсутнє	50	Осіка			36	Уміст засохло
16	Дз			36	Уміст відсутнє	51	Дз			48	Уміст засохло
17	Ос			28	Уміст засохло	52	Осіка			28	Уміст відсутнє
18	Гз			28	Уміст відсутнє	53	Бп			24	Уміст засохло
19	Гз			24	Уміст відсутнє	54	Ос			32	Уміст засохло
20	Бп			24	Уміст засохло	55	Осіка			28	Уміст відсутнє
21	Бп			28	Уміст засохло	56	Осіка			28	Уміст відсутнє
22	Осіка			28	Уміст засохло	57	Бп			28	Уміст засохло
23	Бп			22	Уміст засохло	58	Ос			28	Уміст засохло
24	Бп			28	Уміст відсутнє	59	Ос			44	Уміст засохло
25	Ос			28	Уміст засохло	60	Гз			36	Уміст засохло
26	Ос			36	Уміст засохло	61	Бп			28	Уміст засохло
27	Дз			48	Уміст стовбур	62	Дз			24	Уміст відсутнє
28	Гз			24	Уміст відсутнє	63	Осіка			28	Уміст засохло
29	Бп			24	Уміст засохло	64	Дз			32	Уміст відсутнє
30	Ос			52	Уміст стовбур	65	Дз			56	Уміст стовбур
31	Бп			24	Уміст засохло	66	Гз			48	Уміст засохло
32	Дз			28	Уміст відсутнє	67	Дз			44	Уміст стовбур
33	Дз			36	Уміст відсутнє	68	Ос			40	Уміст засохло
34	Бп			28	Уміст засохло	69	Бп			28	Уміст засохло
35	Дз			28	Уміст засохло	70	Дз			32	Уміст відсутнє

Всього пронумеровано дерев: 8

Діб. га: →

(кількість слів)

Нумерацію і перелік провели:

Ван. А. 20

(підпис)

С. М. Руду №1

(підпис)

М. Руду №2

(підпис)

20 вересня

20 21 2021

(підпис)

(підпис)

(підпис)

М. Руду №3

Кривий Р.В.

(ініціали та прізвище)

Марчук О.П.

(ініціали та прізвище)

Робачук А.А.

(ініціали та прізвище)

Алексійко Р.М.

(найменування власника лісів, постійного лісокористувача)

площа 1,9 гектарів

Алексеев Р.М.

НУМЕРАЦІЙНА ВІДОМІСТЬ ДЕРЕВ, призначених для вибіркової санітарної рубки

Житомирська область

(Автономна Республіка Крим, область)

ДП «Білокоровицьке ЛГ»

(найменування власника лісів, постійного лісокористувача)

Лісництво Жубровицьке

квартал № 20

виділ № 13

урочище

ділянка № 1

площа 3,5 гектарів

Порядковий номер дерева	Порода	Ступінь товщини стовбурів, сантиметрів			Категорія стану дерева, підстава відбору для рубки	Порядковий номер дерева	Порода	Ступінь товщини стовбурів, сантиметрів			Категорія стану дерева, підстава відбору для рубки
		ділові	напівділові	дров'яні				ділові	напівділові	дров'яні	
1	Бп			24	Уміст засохло	36	Д			32	Уміст засохло
2	Ос			24	Уміст засохло	37	Бп			28	Уміст засохло
3	Д			24	Уміст засохло	38	Д			24	Уміст засохло
4	Бп			28	Уміст засохло	39	Ос			32	Уміст засохло
5	Д			24	Уміст засохло	40	Д			24	Уміст засохло
6	Ос			32	Уміст засохло	41	Бп			28	Уміст засохло
7	Бп			24	Уміст засохло	42	Бп			24	Уміст засохло
8	Бп			24	Уміст засохло	43	Бп			24	Уміст засохло
9	Д			32	Уміст засохло	44	Бп			32	Уміст засохло
10	Бп			24	Уміст засохло	45	Д			28	Уміст засохло
11	Бп			28	Уміст засохло	46	Бп			24	Уміст засохло
12	Д			28	Уміст засохло	47	Бп			36	Уміст засохло
13	Бп			32	Уміст засохло	48	Бп			24	Уміст засохло
14	Бп			24	Уміст засохло	49	Бп			24	Уміст засохло
15	Ос			24	Уміст засохло	50	Бп			32	Уміст засохло
16	Ос			24	Уміст засохло	51	Д			36	Уміст засохло
17	Д			24	Уміст засохло	52	Ос			32	Уміст засохло
18	Бп			28	Уміст засохло	53	Бп			28	Уміст засохло
19	Бп			32	Уміст засохло	54	Бп			36	Уміст засохло
20	Ос			28	Уміст засохло	55	Бп			28	Уміст засохло
21	Бп			28	Уміст засохло	56	Д			24	Уміст засохло
22	Ос			40	Уміст засохло	57	Бп			36	Уміст засохло
23	Ос			24	Уміст засохло	58	Д			24	Уміст засохло
24	Бп			28	Уміст засохло	59	Бп			24	Уміст засохло
25	Бп			24	Уміст засохло	60	Бп			28	Уміст засохло
26	Бп			36	Уміст засохло	61	Бп			24	Уміст засохло
27	Бп			24	Уміст засохло	62	Д			24	Уміст засохло
28	Д			28	Уміст засохло	63	Ос			36	Уміст засохло
29	Бп			32	Уміст засохло	64	Бп			24	Уміст засохло
30	Д			40	Уміст засохло	65	Бп			32	Уміст засохло
31	Д			24	Уміст засохло	66	Д			24	Уміст засохло
32	Бп			24	Уміст засохло	67	Д			24	Уміст засохло
33	Д			24	Уміст засохло	68	Ос			24	Уміст засохло
34	Ос			24	Уміст засохло	69	Ос			24	Уміст засохло
35	Бп			24	Уміст засохло	70	Д			24	Уміст засохло

Всього пронумеровано дерев: 70

(кількість стовбурів)

Нумерацію і перелік провели:

п.м. 1-40

(посада)

ст.м. 1-100

(посада)

м. 1-100

(посада)

20 вересня

20 21 ДОКУ

[Підпис]

(підпис)

[Підпис]

(підпис)

Крибат Д.В.

(ініціали та прізвище)

Марчук О.В.

(ініціали та прізвище)

Ковалчук А.А.

(ініціали та прізвище)

Олексійко Р.М.

НУМЕРАЦІЯ ВІДОМІСТЬ ДЕРЕВ, призначених для вибіркової санітарної рубки

Житомирська область

(Автономна Республіка Крим, область)

ДП «Білокорівське ЛГ»

(найменування власника лісів, постійного лісокористувача)

Лісництво Жубровицьке

урочище

квартал № 20

виділ № 13

ділянка № 1

площа 3,5 гектарів

Порядковий номер дерева	Порода	Ступінь товщини стовбурів, сантиметрів			Категорія стану дерева, підстава відбору для рубки	Порядковий номер дерева	Порода	Ступінь товщини стовбурів, сантиметрів			Категорія стану дерева, підстава відбору для рубки
		ділові	напівділові	дров'яні				ділові	напівділові	дров'яні	
71	Бн			28	Умисне засохло	106	Бн			24	Умисне засохло
72	Бн			28	Умисне засохло	107	Бн			24	Умисне засохло
73	Бн			32	Умисне засохло	108	Бн			28	Умисне засохло
74	Бн			24	Умисне засохло	109	Бн			28	Умисне засохло
75	Бн			24	Умисне засохло	110	Бн			24	Умисне засохло
76	Бн			28	Умисне засохло	111	Бн			24	Умисне засохло
77	Бн			28	Умисне засохло	112	Бн			36	Умисне засохло
78	Бн			24	Умисне засохло	113	Бн			24	Умисне засохло
79	Бн			28	Умисне засохло	114	Бн			24	Умисне засохло
80	Бн			32	Умисне засохло	115	Бн			24	Умисне засохло
81	Бн			24	Умисне засохло	116	Бн			32	Умисне засохло
82	Бн			24	Умисне засохло	117	Бн			24	Умисне засохло
83	Бн			24	Умисне засохло	118	Бн			24	Умисне засохло
84	Бн			28	Умисне засохло	119	Бн			24	Умисне засохло
85	Бн			24	Умисне засохло	120	Бн			28	Умисне засохло
86	Бн			24	Умисне засохло	121	Бн			36	Умисне засохло
87	Бн			32	Умисне засохло	122	Бн			24	Умисне засохло
88	Бн			24	Умисне засохло	123	Бн			48	Умисне засохло
89	Бн			24	Умисне засохло	124	Бн			24	Умисне засохло
90	Бн			36	Умисне засохло	125	Бн			24	Умисне засохло
91	Бн			24	Умисне засохло	126	Бн			24	Умисне засохло
92	Бн			24	Умисне засохло	127	Бн			24	Умисне засохло
93	Бн			32	Умисне засохло	128	Бн			24	Умисне засохло
94	Бн			24	Умисне засохло	129	Бн			28	Умисне засохло
95	Бн			24	Умисне засохло	130	Бн			28	Умисне засохло
96	Бн			24	Умисне засохло	131	Бн			24	Умисне засохло
97	Бн			28	Умисне засохло	132	Бн			28	Умисне засохло
98	Бн			24	Умисне засохло	133	Бн			28	Умисне засохло
99	Бн			32	Умисне засохло	134	Бн			24	Умисне засохло
100	Бн			24	Умисне засохло	135	Бн			36	Умисне засохло
101	Бн			28	Умисне засохло	136	Бн			24	Умисне засохло
102	Бн			32	Умисне засохло	137	Бн			32	Умисне засохло
103	Бн			28	Умисне засохло	138	Бн			28	Умисне засохло
104	Бн			24	Умисне засохло	139	Бн			24	Умисне засохло
105	Бн			32	Умисне засохло	140	Бн			28	Умисне засохло

Всього пронумеровано дерев: 140

(кількість слів)

Нумерацію і перелік провели:

М.М. М. 20

(посада)

М.М. М. №1

(посада)

М.М. М. №2

(посада)

Зовнішня

20 21 ДОКУ

М.М. М. №8

Кривий Р.В.

(ініціали та прізвище)

Марчук О.Р.

(ініціали та прізвище)

Ковальчук А.А.

(ініціали та прізвище)

Александров Р.М.

НУМЕРАЦІЙНА ВІДОМІСТЬ ДЕРЕВ, призначених для вибіркової санітарної рубки

Житомирська область

(Автономна Республіка Крим, область)

ДП «Білокоровицьке ЛГ»

(найменування власника лісів, постійного лісокористувача)

Лісництво

Жубровицьке

урочище

квартал № 20

виділ № 13

ділянка № 1

площа 3,5 гектарів

Порядковий номер дерева	Порода	Ступінь товщини стовбурів, сантиметрів			Категорія стану дерева, підстава відбору для рубки	Порядковий номер дерева	Порода	Ступінь товщини стовбурів, сантиметрів			Категорія стану дерева, підстава відбору для рубки
		ділові	напівділові	дров'яні				ділові	напівділові	дров'яні	
141	Бн			24	Умисне засохло	176					
142	Фз			28	Умисне засохло	177					
143	Бн			24	Умисне засохло	178					
144	Фз			24	Умисне засохло	179					
145	Бн			32	Умисне засохло	180					
146	Бн			24	Умисне засохло	181					
147	Фз			28	Умисне засохло	182					
148	Бн			28	Умисне засохло	183					
149	Бн			32	Умисне засохло	184					
150	Бн			24	Умисне засохло	185					
151	Фз			24	Умисне засохло	186					
152	Бн			32	Умисне засохло	187					
153						188					
154						189					
155						190					
156						191					
157						192					
158						193					
159						194					
160						195					
161						196					
162						197					
163						198					
164						199					
165						200					
166						201					
167						202					
168						203					
169						204					
170						205					
171						206					
172						207					
173						208					
174						209					
175						210					

Всього пронумеровано дерев: 152 (сімнадцять два дерева)

Нумерацію і перелік провели:

М.М.А. 20

(посада)

Ст. л. лісу №1

(посада)

Ст. л. лісу №2

(посада)

20 вересня

20 21 ДОКУ

(кількість словами)

(підпис)

(підпис)

(підпис)

Кривий Р.В.

(ініціали та прізвище)

Марчук О.В.

(ініціали та прізвище)

Ковальчук А.А.

(ініціали та прізвище)

Алексійко Р.М.

НУМЕРАЦІЯ НА ВІДОМІСТЬ ДЕРЕВ, призначених для вибіркової санітарної рубки

Житомирська область

(Автономна Республіка Крим, область)

ДП «Білокорівське ЛГ»

(найменування власника лісів, постійного лісокористувача)

Лісництво Жубровицьке

урочище

квартал № 21

виділ № 18

ділянка №

площа 99 гектарів

Порядковий номер дерева	Порода	Ступінь товщини стовбурів, сантиметрів			Категорія стану дерева, підстава відбору для рубки	Порядковий номер дерева	Порода	Ступінь товщини стовбурів, сантиметрів			Категорія стану дерева, підстава відбору для рубки
		ділові	напівділові	дров'яні				ділові	напівділові	дров'яні	
1	С	28			IV хвоя повн.-зелена	36	С	24			IV хвоя світло-зелена
2	С			28	V хвоя руда	37	С	32			IV хвоя світло-зелена
3	С			24	V хвоя руда	38	С	24			IV хвоя світло-зелена
4	Вир			24	V листя засохло	39	Вир			24	V листя засохло
5	С	24			IV хвоя повн.-зелена	40	Вир			24	V листя засохло
6	С	28			IV хвоя повн.-зелена	41	С	24			IV крона дуже амура
7	Вир			24	VI гілки відсутні	42	С	28			IV хвоя світло-зелена
8	С			24	V част. опад. кори	43	С			32	V хвоя руда
9	С	32			IV хвоя повн.-зелена	44	С			24	V хвоя руда
10	Вир			24	V листя відсутні	45	С	28			IV хвоя повн.-зелена
11	С			24	V хвоя руда	46	Вир			24	VI гілки відсутні
12	С	28			IV хвоя повн.-зелена	47	С	24			IV крона дуже амура
13	Вир			24	VI гілки відсутні	48	С	24			IV хвоя повн.-зелена
14	С	24			IV крона дуже амура	49	Вир			24	VI гілки відсутні
15	С			28	V хвоя руда	50	С	28			IV хвоя повн.-зелена
16	Вир			24	V листя відсутні	51	С	28			IV хвоя світло-зелена
17	Вир			24	V листя засохло	52	С	24			IV хвоя повн.-зелена
18	С	28			IV крона дуже амура	53	С	32			IV хвоя повн.-зелена
19	С			24	V част. опад. кори	54	С	24			IV хвоя повн.-зелена
20	Вир			24	VI гілки відсутні	55	Вир			24	VI опадання кори
21	Вир			24	VI гілки відсутні	56	С	24			IV хвоя повн.-зелена
22	С	24			IV хвоя світло-зелена	57	Вир			24	V листя засохло
23	С	28			IV крона дуже амура	58	С	24			IV хвоя повн.-зелена
24	С	28			IV крона дуже амура	59	Вир			24	VI гілки відсутні
25	С			28	V хвоя руда	60	С	24			IV хвоя повн.-зелена
26	С			28	V част. опад. кори	61	С			28	V хвоя руда
27	С			24	V хвоя руда	62	С			24	V хвоя руда
28	С	28			IV крона дуже амура	63	С	28			IV хвоя повн.-зелена
29	Вир			24	VI гілки відсутні	64	С			24	V хвоя руда
30	С	24			IV хвоя світло-зелена	65	С	24			IV хвоя світло-зелена
31	С	24			IV хвоя світло-зелена	66	С	24			IV хвоя світло-зелена
32	С	28			IV крона дуже амура	67	С				
33	С			24	V хвоя руда	68					
34	С	28			IV крона дуже амура	69					
35	С			24	V хвоя руда	70					

Всього пронумеровано дерев: 66

(кількість деревами)

Нумерацію і перелік провели:

ном. л. 1-10

(посада)

Ст. м.р. май №1

(посада)

м.р. май №2

(посада)

03 вересня

2021 року

(підпис)

(підпис)

(підпис)

м.р. май №8

Кравець Д.В.

(ініціали та прізвище)

Марчук О.І.

(ініціали та прізвище)

Робаківський А.А.

(ініціали та прізвище)

Алексійко Р.М.

НУМЕРАЦІЙНА ВІДОМІСТЬ ДЕРЕВ, призначених для вибіркової санітарної рубки

Житомирська область
(Автономна Республіка Крим, область)

ДП «Білокорочицьке ЛГ»

(найменування власника лісів, постійного лісокористувача)

Лісництво Жубровицьке
квартал № 22

виділ № 28

урочище

ділянка №

площа 98 гектарів

Порядковий номер дерева	Порода	Ступінь товщини стовбурів, сантиметрів			Категорія стану дерева, підстава відбору для рубки	Порядковий номер дерева	Порода	Ступінь товщини стовбурів, сантиметрів			Категорія стану дерева, підстава відбору для рубки
		ділові	напівділові	дров'яні				ділові	напівділові	дров'яні	
1	лис	24			IV, хвоя світло-зелена	36					
2	лис			28	V, хвоя руда	37					
3	лис	24			IV, хвоя повт. зелена	38					
4	лис			24	V, хвоя руда	39					
5	лис	28			IV, крона дуже амурна	40					
6	лис			28	IV, крона дуже амурна	41					
7	лис			24	V, хвоя руда	42					
8	лис			24	V, зам. стовбур	43					
9	лис	28			IV, крона дуже амурна	44					
10	лис	24			IV, хвоя світло-зелена	45					
11	лис			28	V, хвоя руда	46					
12	лис	24			IV, хвоя світло-зелена	47					
13	лис	28			IV, хвоя світло-зелена	48					
14	лис	28			IV, хвоя світло-зелена	49					
15	лис			28	V, част. опад. кори	50					
16	лис			24	V, хвоя руда	51					
17	лис	24			IV, хвоя світло-зелена	52					
18	лис			28	V, хвоя руда	53					
19						54					
20						55					
21						56					
22						57					
23						58					
24						59					
25						60					
26						61					
27						62					
28						63					
29						64					
30						65					
31						66					
32						67					
33						68					
34						69					
35						70					

Всього пронумеровано дерев: 18 (вісімнадцять дерев)

(кількість словами)

Нумерацію і перелік провели:

м.п. І-40

(посади)

ст. м.р. лісу №1

(посади)

м.р. лісу №2

(посади)

03 вересня

20 21 DOKV

(підпис)

(підпис)

(підпис)

Кривий Р.В.

(ініціали та прізвище)

Марчук О.А.

(ініціали та прізвище)

Робаківський А.А.

(ініціали та прізвище)

Алексієнко Р.М.

м.р. лісу №8

(найменування власника лісів, постійного лісокористувача)

площа 3,2 гектарів

Рамик О.Д.

НУМЕРАЦІЯ ВІДОМІСТЬ ДЕРЕВ, призначених для вибіркової санітарної рубки

Житомирська область

(Автономна Республіка Крим, область)

ДП «Білокорвицьке ЛГ»

(найменування власника лісів, постійного лісокористувача)

Лісництво Жубровицьке

квартал № 28

виділ № 13

урочище

ділянка №

площа 3,2 гектарів

Порядковий номер дерева	Порода	Ступінь товщини стовбурів, сантиметрів			Категорія стану дерева, підстава відбору для рубки	Порядковий номер дерева	Порода	Ступінь товщини стовбурів, сантиметрів			Категорія стану дерева, підстава відбору для рубки
		ділові	напівділові	дров'яні				ділові	напівділові	дров'яні	
71	ВЛТ	28			IV місце мобіліз	106	ВЛТ			36	V місце засохло
72	ВЛТ	36			IV крона дупне амурна	107	ВЛТ			24	V місце засохло
73	ВЛТ	32			IV місце дупне амурне мобіліз	108	ВЛТ	32			IV місце мобіліз
74	ОС			36	V місце засохло	109	ВЛТ	32			IV крона дупне амурна
75	ОС			40	V місце засохло	110	ВЛТ	44			IV крона дупне амурна
76	ВЛТ			32	V місце засохло	111	ВЛТ	40			IV місце дупне амурне мобіліз
77	ВЛТ	36			IV місце мобіліз	112	ВЛТ	40			IV місце мобіліз
78	ВЛТ	32			IV крона дупне амурна	113	ВЛТ	40			IV місце мобіліз
79	ВЛТ	36			IV місце дупне амурне мобіліз	114	ВЛТ	44			IV крона дупне амурна
80	ВЛТ	32			IV місце дупне амурне мобіліз	115	ВЛТ	44			IV крона дупне амурна
81	ВЛТ	36			IV крона дупне амурна	116	ВЛТ	28			IV місце дупне амурне мобіліз
82	ВЛТ	32			IV крона дупне амурна	117	ВЛТ	36			IV місце дупне амурне мобіліз
83	ВЛТ	36			IV крона дупне амурна	118	ВЛТ	36			IV місце мобіліз
84	ВЛТ	24			IV місце дупне амурне мобіліз	119	ВЛТ	36			IV місце мобіліз
85	ОС			48	V місце висохле	120	ВЛТ	32			IV крона дупне амурна
86	ВЛТ			24	V місце висохле	121	ВЛТ	36			IV крона дупне амурна
87	ВЛТ	36			IV місце мобіліз	122	ВЛТ	44			IV місце дупне амурне мобіліз
88	ВЛТ	48			IV крона дупне амурна	123	ВЛТ	40			IV місце дупне амурне мобіліз
89	ВЛТ	36			IV місце дупне амурне мобіліз	124	ВЛТ	48			IV місце дупне амурне мобіліз
90	ВЛТ	32			IV крона дупне амурна	125	ВЛТ	52			IV місце дупне амурне мобіліз
91	ВЛТ	24			IV місце мобіліз	126	ВЛТ	44			IV місце дупне амурне мобіліз
92	ВЛТ	36			IV крона дупне амурна	127	ВЛТ	36			IV місце дупне амурне мобіліз
93	ВЛТ	36			IV крона дупне амурна	128	ВЛТ	44			IV місце дупне амурне мобіліз
94	ВЛТ		32		IV місце дупне амурне мобіліз	129	ВЛТ			24	V місце засохло
95	ВЛТ	40			IV місце дупне амурне мобіліз	130	ВЛТ	36			IV місце мобіліз
96	ВЛТ	32			IV місце мобіліз	131	ВЛТ	36			IV місце мобіліз
97	ВЛТ	36			IV місце дупне амурне мобіліз	132	ВЛТ			32	V місце засохло
98	ВЛТ		44		IV місце мобіліз	133	ВЛТ	36			IV місце мобіліз
99	ВЛТ	28			IV місце мобіліз	134	ОС			48	V місце засохло
100	ВЛТ	36			IV крона дупне амурна	135	ОС			44	V місце засохло
101	ВЛТ	40			IV крона дупне амурна	136	ОС			48	V місце засохло
102	ВЛТ	44			IV місце дупне амурне мобіліз	137	ВЛТ	40			IV місце мобіліз
103	ВЛТ		44		IV місце дупне амурне мобіліз	138	ВЛТ	36			IV місце мобіліз
104	ВЛТ		28		IV крона дупне амурна	139	ВЛТ	32			IV крона дупне амурна
105	ВЛТ	36			IV крона дупне амурна	140	ВЛТ	40			IV крона дупне амурна

Всього пронумеровано дерев:

дуб. д.к. →

Нумерацію і перелік провели:

М.М. 1-20

(посади)

М.М. 1-20

(посади)

Ст. М. 1-20

(посади)

14 вересня

20 21 року

(кількість слів)

(підпис)

(підпис)

(підпис)

М.М. 1-20

Кривої Р.В.

(ініціали та прізвище)

Роман В.І.

(ініціали та прізвище)

Сороко С.М.

(ініціали та прізвище)

Роман В.І.

НУМЕРАЦІЙНА ВІДОМІСТЬ ДЕРЕВ, призначених для вибіркової санітарної рубки

Житомирська область

(Автономна Республіка Крим, область)

ДП «Білокоровицьке ЛГ»

(найменування власника лісів, постійного лісокористувача)

Лісництво Жубровицьке

урочище

квартал № 28

виділ № 13

ділянка №

площа 3,2 гектарів

Порядковий номер дерева	Порода	Ступінь товщини стовбурів, сантиметрів			Категорія стану дерева, підстава відбору для рубки	Порядковий номер дерева	Порода	Ступінь товщини стовбурів, сантиметрів			Категорія стану дерева, підстава відбору для рубки
		ділові	напівділові	дров'яні				ділові	напівділові	дров'яні	
141	БМЗ	36			IV місце мобілі	176	БМЗ	36			IV місце мобілі
142	БМЗ	36			IV крока дрова амурна	177	БМЗ	32			IV місце дрова амурське, мобілі
143	БМЗ	32			IV місце мобілі	178	БМЗ	36			IV крока дрова амурське
144	БМЗ	44			IV місце мобілі	179	БМЗ	28			IV місце дрова амурське, мобілі
145	БМЗ	32			IV місце мобілі	180	БМЗ	32			IV місце дрова амурське, мобілі
146	БМЗ	36			IV місце дрова амурське, мобілі	181	БМЗ	32			IV крока дрова амурське
147	БМЗ	36			IV місце дрова амурське, мобілі	182	БМЗ	36			IV крока дрова амурське
148	БМЗ	40			IV місце дрова амурське	183	БМЗ	36			IV місце дрова амурське, мобілі
149	ОС		56		V місце засохло	184	БМЗ	32			IV місце мобілі
150	БМЗ	36			IV місце мобілі	185	БМЗ	36			IV місце мобілі
151	БМЗ		32		V місце засохло	186	БМЗ	32			IV місце мобілі
152	БМЗ	40			IV місце мобілі	187	БМЗ	32			IV крока дрова амурське
153	БМЗ	36			IV місце мобілі	188	БМЗ	40			IV крока дрова амурське
154	ОС		32		V місце відсутнє	189	БМЗ	44			IV місце дрова амурське, мобілі
155	БМЗ	36			IV місце мобілі	190	БМЗ	40			IV місце дрова амурське, мобілі
156	БМЗ	32			IV місце мобілі	191	БМЗ	44			IV місце дрова амурське, мобілі
157	БМЗ	40			IV крока дрова амурське	192	БМЗ	44			IV місце дрова амурське, мобілі
158	БМЗ	36			IV крока дрова амурське	193	БМЗ			24	V місце засохло
159	БМЗ	32			IV крока дрова амурське	194	ОС			32	V місце засохло
160	БМЗ	24			IV місце мобілі	195	ОС			36	V місце засохло
161	БМЗ	32			IV місце мобілі	196	ОС			36	V місце відсутнє
162	БМЗ	36			IV місце дрова амурське, мобілі	197	ОС			36	V місце відсутнє
163	БМЗ	40			IV крока дрова амурське	198	ОС			40	V місце засохло
164	БМЗ		24		V місце засохло	199	ОС			24	IV місце дрова амурське, мобілі
165	ОС		36		V місце засохло	200	ОС			28	IV місце дрова амурське, мобілі
166	БМЗ		44		V місце відсутнє	201					
167	БМЗ	36			IV місце мобілі	202					
168	БМЗ	32			IV місце мобілі	203					
169	БМЗ		28		V місце засохло	204					
170	БМЗ	28			V місце мобілі	205					
171	БМЗ		24		V місце засохло	206					
172	БМЗ	24			V місце мобілі	207					
173	БМЗ	36			IV крока дрова амурське	208					
174	БМЗ	36			V місце відсутнє	209					
175	БМЗ	44			IV крока дрова амурське	210					

Всього пронумеровано дерев:

200 (двісті дерев)

Нумерацію і перелік провели:

ком. 1-40

м.р. м.р. №5

от м.р. м.р. №2

14 вересня

20 21 докв

м.р. м.р. №6

Мирной Д.В.

Роман В.Д.

Роренко С.М.

Роман В.Д.

НУМЕРАЦІЙНА ВІДОМІСТЬ ДЕРЕВ, призначених для вибіркової санітарної рубки

Житомирська область

(Автономна Республіка Крим, область)

ДП «Білокорівське ЛГ»

(найменування власника лісів, постійного лісокористувача)

Лісництво Жубровицьке

квартал № 43

виділ № 2

урочище

ділянка № 1

площа 3,0 гектарів

Порядковий номер дерева	Порода	Ступінь товщини стовбурів, сантиметрів			Категорія стану дерева, підстава відбору для рубки	Порядковий номер дерева	Порода	Ступінь товщини стовбурів, сантиметрів			Категорія стану дерева, підстава відбору для рубки
		ділові	напівділові	дров'яні				ділові	напівділові	дров'яні	
1	ос			24	Умста відсутня	36	ос			40	Умста відсутня
2	ос			40	Умста відсутня	37	Бп			24	Умста засохло
3	ос			32	Умста відсутня	38	Бп	28			Умста повніє
4	ос			32	Умста засохло	39	Бп	24			Умста повніє
5	ос			32	Умста засохло	40	Бп	32			Умста повніє
6	ос			28	Умста засохло	41	Бп			24	Умста засохло
7	ос			24	Умста відсутня	42	Бп	28			Умста повніє
8	ос			36	Умста повніє	43	Бп			32	Умста засохло
9	ос			24	Умста засохло	44	Бп	24			Умста повніє
10	ос			32	Умста відсутня	45	Бп	24			Умста повніє
11	Бп	28		24	Умста засохло	46	Бп			28	Умста відсутня
12	Бп	28			Умста повніє	47	Бп	28			Умста повніє
13	ос			24	Умста відсутня	48	ос			44	Умста відсутня
14	Бп	28			Умста повніє	49	Бп			28	Умста відсутня
15	ос			32	Умста відсутня	50	ос			44	Умста відсутня
16	ос			24	Умста засохло	51	Бп	24			Умста повніє
17	ос			32	Умста засохло	52	Бп	24			Умста дупе дрітне
18	ос			36	Умста відсутня	53	Бп			24	Умста відсутня
19	Бп			24	Умста засохло	54	ос			24	Умста відсутня
20	ос			32	Умста засохло	55	ос			40	Умста засохло
21	ос			32	Умста відсутня	56	ос			40	Умста засохло
22	Бп	36			Умста повніє	57	ос			36	Умста засохло
23	Бп	24			Умста дупе дрітне	58	Бп	24			Умста повніє
24	Бп	24			Умста повніє	59	ос			24	Умста відсутня
25	Бп		24		Умста дупе дрітне	60	ос			40	Умста відсутня
26	Бп	28			Умста повніє	61	Бп	24			Умста повніє
27	Бп	36			Умста повніє	62	Бп	28			Умста повніє
28	Бп			24	Умста відсутня	63	Бп			32	Умста відсутня
29	Бп		28		Умста повніє	64	Бп		28		Умста повніє
30	Бп			24	Умста відсутня	65	Бп			28	Умста відсутня
31	Бп	28			Умста повніє	66	Бп	32			Умста повніє
32	Бп		24		Умста повніє	67	Бп			24	Умста відсутня
33	Бп	28			Умста дупе дрітне	68	Бп			40	Умста відсутня
34	Бп	32			Умста повніє	69	Бп	28			Умста повніє
35	Бп	24			Умста повніє	70	Бп			28	Умста відсутня

Всього пронумеровано дерев: дуб, ялина

(кількість словами)

Нумерацію і перелік провели:

М.М. Л.ГО

(посади)

М.Р. Л.ГО

(посади)

М.Р. Л.ГО

(посади)

24 вересня

2021 ДОКУ

Кривий Я.В.

(ініціали та прізвище)

Ремін О.І.

(ініціали та прізвище)

Ремін В.І.

(ініціали та прізвище)

НУМЕРАЦІЙНА ВІДОМІСТЬ ДЕРЕВ, призначених для вибіркової санітарної рубки

Житомирська область

(Автономна Республіка Крим, область)

ДП «Білокорочицьке ЛГ»

(найменування власника лісів, постійного лісокористувача)

Лісництво Жубровицьке

квартал № 43

виділ № 2

урочище

ділянка № 1

площа 3,0 гектарів

Порядковий номер дерева	Порода	Ступінь товщини стовбурів, сантиметрів			Категорія стану дерева, підстава відбору для рубки	Порядковий номер дерева	Порода	Ступінь товщини стовбурів, сантиметрів			Категорія стану дерева, підстава відбору для рубки
		ділові	напівділові	дров'яні				ділові	напівділові	дров'яні	
71	Бп			28	V місце засохло	106	Бп	32			V місце мобіліє
72	Бп			28	V місце засохло	107	Бп	28			IV місце дупне дрібне
73	Бп	28			IV місце мобіліє	108	Бп	24			IV місце дупне дрібне
74	Бп	24			IV місце мобіліє	109	Бп	32			IV місце мобіліє
75	Бп			24	V місце засохло	110	Бп	24			IV місце з підрубаною кореновою системою
76	Бп			24	V місце дупне дрібне	111	Ос			60	V місце відсутнє
77	Бп	28			IV місце мобіліє	112	Бп	24			IV місце мобіліє
78	Бп	24			IV місце дупне дрібне	113	Бп	32			IV місце дупне дрібне
79	Бп		28		IV міс. нап. стовбура	114	Бп	28			IV місце дупне дрібне
80	Бп			24	V місце відсутнє	115	Бп	28			IV крона дупне амура
81	Ос			24	V місце засохло	116	Бп	32			IV місце мобіліє
82	Ос			28	V місце засохло	117	Бп	28			IV місце мобіліє
83	Бп		24		IV місце мобіліє	118	Бп	28			IV крона дупне амура
84	Ос			24	V місце засохло	119	Бп	24			IV крона дупне амура
85	Бп			24	V місце засохло	120	Бп	24			IV місце мобіліє
86	Бп	24			IV місце мобіліє	121	Бп	32			IV місце дупне дрібне
87	Бп	24			IV місце дупне дрібне	122	Бп			32	V місце відсутнє
88	Бп	24			IV крона дупне амура	123	Бп	24			IV місце мобіліє
89	Бп	36			IV місце мобіліє	124	Бп	32			IV місце дупне дрібне
90	Бп	32			IV місце мобіліє	125	Бп		28		IV місце дупне дрібне
91	Бп	28			IV місце засохло	126	Бп	28			IV місце дупне дрібне
92	Бп	28			IV місце мобіліє	127	Бп	28			IV місце дупне дрібне
93	Бп	24			IV місце мобіліє	128	Бп			24	V місце відсутнє
94	Бп	28			IV місце засохло	129	Бп			24	V місце засохло
95	Бп	28			IV місце мобіліє	130	Бп	28			IV місце мобіліє
96	Бп		24		IV місце дупне дрібне	131	Бп	24			IV місце мобіліє
97	Бп	28			IV місце дупне дрібне	132	Бп			28	V місце відсутнє
98	Бп			28	V місце відсутнє	133	Бп	36			IV місце мобіліє
99	Бп	32			IV місце мобіліє	134	Бп	28			IV місце дупне дрібне
100	Бп	24			IV місце дупне дрібне	135	Бп			24	V місце відсутнє
101	Ос			24	V місце відсутнє	136	Бп		28		IV місце мобіліє
102	Бп	24			IV місце мобіліє	137	Бп	28			IV місце дупне дрібне
103	Бп	32			IV крона дупне амура	138	Бп	36			IV місце дупне дрібне
104	Бп	36			IV крона дупне амура	139	Бп	24			IV місце мобіліє
105	Бп		24		IV крона дупне амура	140	Бп	28			IV місце дупне дрібне

Всього пронумеровано дерев:

Нумерацію і перелік провели:

пол. 1-20
(посада)


м-р лісу № 6
(посада)

м-р лісу № 5
(посада)

24 вересня

20 21 докв

(кількість особами)



Крибос Д.В.
(ініціали та прізвище)

Рамін О.Я.
(ініціали та прізвище)

Рамін В.Я.
(ініціали та прізвище)

НУМЕРАЦІЙНА ВІДОМІСТЬ ДЕРЕВ, призначених для вибіркової санітарної рубки

Житомирська область

(Автономна Республіка Крим, область)

ДП «Білокорочицьке ЛГ»

(найменування власника лісів, постійного лісокористувача)

Лісництво Жубровицьке

урочище

квартал № 43

виділ № 2

ділянка № 1

площа 30 гектарів

Порядковий номер дерева	Порода	Ступінь товщини стовбурів, сантиметрів			Категорія стану дерева, підстава відбору для рубки	Порядковий номер дерева	Порода	Ступінь товщини стовбурів, сантиметрів			Категорія стану дерева, підстава відбору для рубки
		ділові	напівділові	дров'яні				ділові	напівділові	дров'яні	
141	Бп	24			IV місце мобільне	176	Бп	28			IV місце мобільне
142	Бп	32			IV місце дупне дрібне	177	Бп	28			IV місце мобільне
143	Бп	32			IV місце дупне дрібне	178	Бп	24			IV місце дупне дрібне
144	Бп	28			IV місце мобільне	179	Бп	28			IV місце дупне дрібне
145	Бп	24			IV місце дупне дрібне	180	Бп	24			IV місце дупне дрібне
146	Бп	28			IV місце дупне дрібне	181	Бп	28			IV місце дупне дрібне
147	Бп	24			IV місце дупне дрібне	182	Бп	24			IV місце мобільне
148	Бп	28			IV місце дупне дрібне	183	Бп	24			IV місце мобільне
149	Бп	24			IV місце мобільне	184	Бп	28			IV місце дупне дрібне
150	Бп	24			IV місце мобільне	185	Бп	32			IV місце мобільне
151	Бп			24	IV місце відсутнє	186	Ос			32	IV місце відсутнє
152	Бп	24			IV місце мобільне	187	Бп			24	IV місце відсутнє
153	Бп	32			IV місце дупне дрібне	188	Бп	28			IV місце мобільне
154	Бп			28	VI місце відсутнє	189	Бп	32			IV місце мобільне
155	Бп	24			IV місце мобільне	190	Бп	24			IV місце дупне дрібне
156	Бп	28			IV місце мобільне	191	Бп	36			IV місце дупне дрібне
157	Бп	24			IV місце дупне дрібне	192	Бп	28			IV місце дупне дрібне
158	Бп	28			IV місце дупне дрібне	193	Бп			24	IV місце відсутнє
159	Бп	32			IV місце напівмобільне	194	Бп			28	VI місце відсутнє
160	Бп			24	IV місце відсутнє	195	Бп	24			IV місце мобільне
161	Ос			28	IV місце відсутнє	196	Ос			32	IV місце відсутнє
162	Ос			24	IV місце відсутнє	197	Ос			36	IV місце відсутнє
163	Ос			28	IV місце засохло	198	Бп			32	VI місце відсутнє
164	Бп	28			IV місце мобільне	199	Бп	28			IV місце мобільне
165	Бп	28			IV місце мобільне	200	Бп	32			IV місце мобільне
166	Бп	28			IV місце мобільне	201					
167	Бп	28			IV місце дупне дрібне	202					
168	Бп			28	IV місце відсутнє	203					
169	Бп			24	IV місце відсутнє	204					
170	Бп			24	IV місце засохло	205					
171	Бп			28	IV місце засохло	206					
172	Бп	24			IV місце мобільне	207					
173	Бп	28			IV місце дупне дрібне	208					
174	Бп	32			IV місце мобільне	209					
175	Бп	24			IV місце мобільне	210					

Всього пронумеровано дерев: 200 (двасті дерев)

Нумерацію і перелік провели:

М.М. С. 20

М.М. С. 20

М.М. С. 20

24 вересня

20 21 ДОКУ

Кричев Д.В.

Кричев Д.В.

Кричев Д.В.

Кричев Д.В.

НУМЕРАЦІЙНА ВІДОМІСТЬ ДЕРЕВ, призначених для вибіркової санітарної рубки

Житомирська область

(Автономна Республіка Крим, область)

ДП «Білокоровицьке ЛГ»

(найменування власника лісів, постійного лісокористувача)

Лісництво

Жубровицьке

урочище

квартал № 48

виділ № 34

ділянка №

площа 5,4 гектарів

Порядковий номер дерева	Порода	Ступінь товщини стовбурів, сантиметрів			Категорія стану дерева, підстава відбору для рубки	Порядковий номер дерева	Порода	Ступінь товщини стовбурів, сантиметрів			Категорія стану дерева, підстава відбору для рубки
		ділові	напівділові	дров'яні				ділові	напівділові	дров'яні	
1	Бп	36			IV місце мобільне	36	Бп		24		IV місце мобільне
2	Бп	28			IV місце мобільне	37	Бп	28			IV місце мобільне
3	Бп			24	V місце відсутнє	38	Бп	28			IV місце дупа дрібне
4	Бп	32			IV місце мобільне	39	Бп	40			IV місце дупа дрібне
5	Бп		24		IV місце мобільне	40	Бп	32			IV місце дупа дрібне
6	Бп	28			IV місце дупа дрібне	41	Бп	24			IV місце мобільне
7	Бп	28			IV місце дупа дрібне	42	Бп		28		IV місце дупа дрібне
8	Ос			28	V місце відсутнє	43	Бп	24			IV місце мобільне
9	Ос			24	V місце відсутнє	44	Бп	24			IV місце мобільне
10	Ос			24	V місце засохло	45	Бп	40			IV мех. нам. стовбура
11	Ос			28	V місце засохло	46	Бп	28			IV місце мобільне
12	Ос			24	V місце засохло	47	Бп	28			IV місце мобільне
13	Ос			32	V місце засохло	48	Бп	36			IV дупа на стовбурі
14	Ос			32	V місце засохло	49	Бп	28			IV дупа на стовбурі
15	Ос			28	V місце засохло	50	Бп	24			IV місце дупа дрібне
16	Ос			28	V місце засохло	51	Бп			28	V місце відсутнє
17	Ос			28	V місце засохло	52	Бп			32	V місце відсутнє
18	Ос			24	V місце засохло	53	Бп	28			IV місце мобільне
19	Ос			24	V місце засохло	54	Бп	28			IV місце мобільне
20	Ос			28	V місце засохло	55	Бп		24		IV місце мобільне
21	Ос			32	V місце відсутнє	56	Ос			28	V місце відсутнє
22	Ос			24	V місце відсутнє	57	Бп	40			IV місце мобільне
23	Ос			24	V місце засохло	58	Бп	24			IV місце дупа дрібне
24	Ос			36	V місце засохло	59	Ос			28	V місце відсутнє
25	Бп	24			IV місце мобільне	60	Ос			24	IV місце відсутнє
26	Бп	24			IV місце мобільне	61	Бп	36			IV місце мобільне
27	Бп	28			IV місце мобільне	62	Бп			28	V місце відсутнє
28	Ос			28	V місце відсутнє	63	Ос			24	V місце відсутнє
29	Бп	24			IV місце мобільне	64	Бп	32			IV місце мобільне
30	Бп	28			IV місце мобільне	65	Бп	24			IV місце мобільне
31	Ос			24	V місце відсутнє	66	Бп	28			IV місце дупа дрібне
32	Ос			24	V місце засохло	67	Бп	28			IV місце дупа дрібне
33	Бп		28		IV місце мобільне	68	Бп	24			IV дупа на стовбурі
34	Бп	32			IV місце мобільне	69	Ос			24	V місце відсутнє
35	Бп		24		IV група дупа середня	70	Бп		24		IV місце мобільне

Всього пронумеровано дерев: 70 (кількість словами)

Нумерацію і перелік провели:

Камішні (посади)

М. Рибіс (посади)

С. Рибіс (посади)

21 вересня

20 21 року

(кількість словами)

Кривай Д.В. (іншість та прізвище)

Бондар А.І. (іншість та прізвище)

Кривко С.М. (іншість та прізвище)

Вити О.І. (іншість та прізвище)

С. Рибіс (посади)

НУМЕРАЦІЯНА ВІДОМІСТЬ ДЕРЕВ, призначених для вибіркової санітарної рубки

Житомирська область

(Автономна Республіка Крим, область)

ДП «Білокорівське ЛГ»

(найменування власника лісів, постійного лісокористувача)

Лісництво Жубровицьке

квартал № 48

виділ № 34

урочище

ділянка №

площа 54 гектарів

Порядковий номер дерева	Порода	Ступінь товщини стовбурів, сантиметрів			Категорія стану дерева, підстава відбору для рубки	Порядковий номер дерева	Порода	Ступінь товщини стовбурів, сантиметрів			Категорія стану дерева, підстава відбору для рубки
		ділові	напівділові	дров'яні				ділові	напівділові	дров'яні	
71	Бп	24			IV місце повстіє	106	Бп	28			IV місце повстіє
72	Бп			24	IV місце засохло	107	Ос			28	IV місце відсутнє
73	Бп			24	IV місце засохло	108	С	36			IV об'єд. світло-зелена
74	Ос			24	IV місце засохло	109	Бп	28			IV місце повстіє
75	Бп	24			IV місце живітє	110	Бп	32			IV місце дрібне дрібне
76	Бп	28			IV місце дрібне дрібне	111	Бп	28			IV крона дрібне амури
77	Бп	28			IV місце повстіє	112	Ос			32	IV місце відсутнє
78	Бп	32			IV місце дрібне дрібне	113	Ос			28	IV місце відсутнє
79	Бп			24	IV місце засохло	114	Бп			24	IV місце відсутнє
80	Ос			24	IV місце засохло	115	Бп		32		IV місце повстіє
81	Бп	32			IV місце повстіє	116	Бп	24			IV місце дрібне дрібне
82	Ос			40	IV місце відсутнє	117	Бп	28			IV місце дрібне дрібне
83	Бп	24			IV місце повстіє	118	Бп	32			IV місце дрібне дрібне
84	Бп		32		IV місце дрібне дрібне	119	Бп	24			IV крона дрібне амури
85	Бп	28			IV місце дрібне дрібне	120	Бп	28			IV крона дрібне амури
86	Ос			48	IV місце засохло	121	Ос			32	IV місце відсутнє
87	Ос			28	IV місце відсутнє	122	Бп		24		IV місце повстіє
88	Ос			40	IV місце відсутнє	123	Бп	24			IV місце повстіє
89	Бп			24	IV місце засохло	124	Ос			36	IV місце відсутнє
90	С	32			IV крона дрібне амури	125	С	32			IV об'єд. світло-зелена
91	Ос			36	IV місце засохло	126	Бп	28			IV місце повстіє
92	Ос			24	IV місце засохло	127	Бп			24	IV місце засохло
93	Ос			24	IV місце засохло	128	Бп	24			IV місце повстіє
94	С	28			IV крона дрібне амури	129	Бп	28			IV місце дрібне дрібне
95	Ос			24	IV місце відсутнє	130	Бп		28		IV місце дрібне дрібне
96	Ос			24	IV місце засохло	131	Ос			40	IV місце відсутнє
97	Ос			24	IV місце відсутнє	132	Бп	24			IV місце повстіє
98	Ос			24	IV місце засохло	133	С	40			IV об'єд. світло-зелена
99	Ос			24	IV місце засохло	134	Ос			36	IV місце відсутнє
100	Ос			24	IV місце засохло	135	С	32			IV об'єд. світло-зелена
101	Ос			24	IV місце відсутнє	136	С	28			IV об'єд. світло-зелена
102	Бп	32			IV місце повстіє	137	С	36			IV об'єд. світло-зелена
103	Бп		24		IV місце дрібне дрібне	138	Бп	32			IV місце повстіє
104	Бп		32		IV місце дрібне дрібне	139	Бп	24			IV місце дрібне дрібне
105	Бп	28			IV місце повстіє	140	Бп	24			IV крона дрібне амури

Всього пронумеровано дерев: дів. дріб.

(кількість словами)

Нумерацію і перелік провели:

М.І. І. 20
(посада)

М.І. І. № 4
(посада)

Ст. М.І. І. № 2
(посада)

21 вересня

20 21 року

М.І. І. № 6

Володимир Д. В.
(ініціали та прізвище)

Бондар А. І.
(ініціали та прізвище)

Резерв С. М.
(ініціали та прізвище)

Володимир Д. В.

НУМЕРАЦІЙНА ВІДОМІСТЬ ДЕРЕВ, призначених для вибіркової санітарної рубки

Житомирська область

(Автономна Республіка Крим, область)

ДП «Білокорівське ЛГ»

(найменування власника лісів, постійного лісокористувача)

Лісництво

Жубровицьке

урочище

квартал № 48

виділ № 34

ділянка №

площа 5,4 гектарів

Порядковий номер дерева	Порода	Ступінь товщини стовбурів, сантиметрів			Категорія стану дерева, підстава відбору для рубки	Порядковий номер дерева	Порода	Ступінь товщини стовбурів, сантиметрів			Категорія стану дерева, підстава відбору для рубки
		ділові	напівділові	дров'яні				ділові	напівділові	дров'яні	
141	Бп	28			IV місце мобілі	176	Ос			40	IV місце засохло
142	Бп	28			IV місце дрібне дрібне	177	Ос			28	IV місце засохло
143	Бп			24	IV місце засохло	178	Ос			32	IV місце засохло
144	Бп	32			IV місце мобілі	179	Ос			32	IV місце відсутнє
145	Бп	24			IV місце дрібне дрібне	180	Ос			36	IV місце засохло
146	Бп	28			IV місце мобілі	181	Ос			40	IV місце засохло
147	Бп	28			IV місце дрібне дрібне	182	Ос			52	IV місце відсутнє
148	Бп			24	IV місце засохло	183	Ос			48	IV місце засохло
149	Бп	24			IV місце мобілі	184	Ос	40			IV місце засохло
150	Бп	24			IV місце мобілі	185	Ос	32			IV місце засохло
151	Бп		28		IV місце дрібне дрібне	186	Ос	32			IV місце засохло
152	Бп		24		IV місце дрібне дрібне	187	Ос	36			IV місце засохло
153	Бп	28			IV місце дрібне дрібне	188	Ос			36	IV місце відсутнє
154	Бп	32			IV місце дрібне дрібне	189	Ос	36			IV місце засохло
155	Бп	32			IV місце мобілі	190	Ос	40			IV місце засохло
156	Бп			28	IV місце засохло	191	Ос			32	IV місце відсутнє
157	Бп	24			IV місце мобілі	192	Ос	36			IV місце засохло
158	Бп	24			IV місце мобілі	193	Бп	28			IV місце мобілі
159	Бп	24			IV місце дрібне дрібне	194	Ос	28			IV місце засохло
160	Бп	24			IV місце дрібне дрібне	195	Бп	28			IV місце мобілі
161	Бп			24	IV місце засохло	196	Бп			24	IV місце відсутнє
162	Бп			28	IV місце засохло	197	Бп			32	IV місце відсутнє
163	Бп	28			IV місце мобілі	198	Ос	28			IV місце засохло
164	Бп	36			IV місце дрібне дрібне	199	Ос	32			IV місце засохло
165	Ос			24	IV місце засохло	200	Ос	24			IV місце засохло
166	Бп	28			IV місце мобілі	201	Бп	24			IV місце мобілі
167	Ос			24	IV місце засохло	202	Ос	32			IV місце засохло
168	Ос			32	IV місце засохло	203	Ос	32			IV місце засохло
169	Ос			24	IV місце засохло	204	Ос			32	IV місце засохло
170	Бп			24	IV місце засохло	205	Ос	36			IV місце засохло
171	Ос			24	IV місце відсутнє	206	Ос	28			IV місце засохло
172	Ос	40			IV місце дрібне дрібне	207	Ос	28			IV місце засохло
173	Бп			24	IV місце засохло	208	Ос	24			IV місце засохло
174	Ос	40			IV місце дрібне дрібне	209	Ос	32			IV місце засохло
175	Ос	24			IV місце дрібне дрібне	210	Ос	28			IV місце засохло

Всього пронумеровано дерев:

(кількість слів)

Нумерацію і перелік провели:

В.М. Лис (посади)

М.П. Лис (посади)

С.М. Лис (посади)

В.М. Вересня

20 21 ДОКУ

(кількість слів)

(підпис)

(підпис)

(підпис)

(підпис)

Кривий Д.В. (ініціали та прізвище)

Бондар А.І. (ініціали та прізвище)

Воробей С.М. (ініціали та прізвище)

В.М. Вересня

НУМЕРАЦІЯ ВІДОМІСТЬ ДЕРЕВ, призначених для вибіркової санітарної рубки

Житомирська область

(Автономна Республіка Крим, область)

ДП «Білокорівське ЛГ»

(найменування власника лісів, постійного лісокористувача)

Лісництво Жубровицьке

урочище

квартал № 48

виділ № 34

ділянка №

площа 5,4 гектарів

Порядковий номер дерева	Порода	Ступінь товщини стовбурів, сантиметрів			Категорія стану дерева, підстава відбору для рубки	Порядковий номер дерева	Порода	Ступінь товщини стовбурів, сантиметрів			Категорія стану дерева, підстава відбору для рубки
		ділові	напівділові	дров'яні				ділові	напівділові	дров'яні	
211	Ос			28	Уміст заохлю	246	Бп	32			Уміст повеліє
212	Ос			32	Уміст заохлю	247	Бп		24		Уміст дупе дрібне
213	Ос			24	Уміст заохлю	248	Бп	24			Уміст дупе дрібне
214	Ос			24	Уміст заохлю	249	Бп			24	Уміст відсутнє
215	Бп	24			Уміст повеліє	250	Бп	28			Уміст повеліє
216	Бп	24			Уміст дупе дрібне	251	Бп	24			Уміст дупе дрібне
217	Бп			24	Уміст відсутнє	252	Бп		28		IV, крона дупе амурна
218	Бп	24			Уміст повеліє	253	Бп	24			IV, крона дупе амурна
219	Бп	24			Уміст дупе дрібне	254	Бп		28		Уміст повеліє
220	Бп	24			Уміст повеліє	255	Бп		24		Уміст повеліє
221	Бп	24			Уміст дупе дрібне	256	Ос			24	Уміст заохлю
222	С	32			IV, об'єк дупе амурна	257	Бп		32		Уміст повеліє
223	Ос			24	Уміст відсутнє	258	Ос			24	Уміст заохлю
224	Ос			24	Уміст відсутнє	259	Ос			28	Уміст заохлю
225	С	40			IV, об'єк дупе амурна	260	Ос			28	Уміст заохлю
226	Бп			24	Уміст відсутнє	261					
227	Бп	24			Уміст повеліє	262					
228	Бп	28			IV, крона дупе амурна	263					
229	Бп	28			IV, крона дупе амурна	264					
230	С	32			IV, об'єк сито-желе	265					
231	С	44			IV, об'єк сито-желе	266					
232	С	28			IV, крона дупе амурна	267					
233	Бп		40		Уміст повеліє	268					
234	Бп	24			Уміст повеліє	269					
235	Бп	32			Уміст дупе дрібне	270					
236	Бп			24	Уміст відсутнє	271					
237	Бп	24			Уміст повеліє	272					
238	Бп	24			Уміст дупе дрібне	273					
239	Бп			24	Уміст відсутнє	274					
240	Бп	28			Уміст повеліє	275					
241	Ос			32	Уміст відсутнє	276					
242	Бп			24	Уміст відсутнє	277					
243	Ос			28	Уміст відсутнє	278					
244	Ос			36	Уміст відсутнє	279					
245	Ос			32	Уміст відсутнє	280					

Всього пронумеровано дерев: 260

(кількість словами)

Нумерацію і перелік провели:

п.м.п. 20

(посади)

м.п.п. № 4

(посади)

с.п.п. № 2

(посади)

21. вересня

2021

м.п.п. № 6

Крибай Р.В.

(ініціали та прізвище)

Бондар А.І.

(ініціали та прізвище)

Горюхо С.М.

(ініціали та прізвище)

Роман О.І.

(найменування власника лісів, постійного лісокористувача)

площа 2,6 гектарів

Всього пронумеровано дерев:

(кількість словами)

мом. 1-20

м.р. № 7

ст. м.р. №2
(подпись)

21 вересня

20 21 DOKV

Грибовой Р. В.
(ініціали та прізвище)

Бондар А. І.
(ініціали та прізвище)

Жоретко С.М.
(ініціали та прізвище)

НУМЕРАЦІЯ ВІДОМІСТЬ ДЕРЕВ, призначених для вибіркової санітарної рубки

Житомирська область

(Автономна Республіка Крим, область)

ДП «Білокоровицьке ЛГ»

(найменування власника лісів, постійного лісокористувача)

Лісництво Жубровицьке

урочище

квартал № 49

виділ № 34

ділянка №

площа 26 гектарів

Порядковий номер дерева	Порода	Ступінь товщини стовбурів, сантиметрів			Категорія стану дерева, підстава відбору для рубки	Порядковий номер дерева	Порода	Ступінь товщини стовбурів, сантиметрів			Категорія стану дерева, підстава відбору для рубки
		ділові	напівділові	дров'яні				ділові	напівділові	дров'яні	
71	бп	28			IV мста мовіс	106	бп	32			IV мста мовіс
72	ос			32	V мста відсутнє	107	бп			24	V мста засохло
73	бп	36			IV мста мовіс	108	бп	32			IV мста мовіс
74	бп	40			IV крона дуже ажурна	109	бп			36	V зам. стовбур
75	бп	28			IV крона дуже ажурна	110	бп	32			IV мста мовіс
76	бп	32			IV крона дуже ажурна	111	бп	24			IV крона дуже ажурна
77	бп	28			IV на тлі рох. гроб	112	бп	32			IV крона дуже ажурна
78	бп	28			IV мста мовіс	113	бп	36			IV крона дуже ажурна
79	бп	32			IV мста мовіс	114	бп		24		IV крона дуже ажурна
80	бп	28			IV мста мовіс	115	бп	32			IV на тлі рох. гроб
81	бп	32			IV мста мовіс	116	бп	28			IV на тлі рох. гроб
82	бп	36			IV на тлі рох. гроб	117	бп	36			IV мста мовіс
83	бп	28			IV на тлі рох. гроб	118	бп	24			IV мста мовіс
84	бп	36			IV на тлі рох. гроб	119	бп	28			IV мста мовіс
85	бп			24	V мста відсутнє	120	бп	24			IV на тлі рох. гроб
86	бп	24			IV мста мовіс	121	бп	32			IV на тлі рох. гроб
87	бп	28			IV мста дуже дрібне	122	бп	36			IV дрібна к. стовбур
88	бп	24			IV мста мовіс	123	бп	36			IV дрібна к. стовбур
89	бп	32			IV мста мовіс	124	бп	24			IV мста мовіс
90	бп	28			IV мста дуже дрібне	125	бп	32			IV мста мовіс
91	ос			60	V мста відсутнє	126	бп	28			IV мста мовіс
92	ос			36	V мста відсутнє	127	бп	40			IV мста мовіс
93	бп	36			IV мста мовіс	128	бп	24			IV мста мовіс
94	бп	32			IV мста відсутнє	129	бп	28			IV мста мовіс
95	бп			28	V мста відсутнє	130	бп	28			IV мста мовіс
96	бп	44			IV мста мовіс	131	бп	28			IV дрібна к. стовбур
97	бп	32			IV скеліан. стовбур	132	бп	24			IV мста рох. гроб
98	бп	28			IV мста засохло	133	бп	36			IV на тлі рох. гроб
99	бп	24			IV мста засохло	134	бп	32			IV мста мовіс
100	бп	36			IV на тлі рох. гроб	135	бп	24			IV мста мовіс
101	бп	28			IV на тлі рох. гроб	136	бп	28			IV мста мовіс
102	бп	24			IV на тлі рох. гроб	137	бп	36			IV мста мовіс
103	бп	40			IV на тлі рох. гроб	138	бп	28			IV ажурні відсу.
104	бп	36			IV на тлі рох. гроб	139	бп	24			IV ажурні відсу.
105	бп	28			IV на тлі рох. гроб	140	бп	28			IV ажурні відсу.

Всього пронумеровано дерев:

(кількість слів)

Нумерацію і перелік провели:

пос.м.ч.ч.

(пос.м.ч.ч.)

м.р.м.с.ч.ч.

(пос.м.ч.ч.)

ст.м.р.м.с.ч.ч.

(пос.м.ч.ч.)

21 вересня

20 21 докв

Крижані Д.В.

(ініціали та прізвище)

Бондар А.С.

(ініціали та прізвище)

Хорішко С.М.

(ініціали та прізвище)

НУМЕРАЦІЯ ІНІЦІАЛІЗОВАНИХ ДЕРЕВ, призначених для вибіркової санітарної рубки

Житомирська область

(Автономна Республіка Крим, область)

ДП «Білокорівське ЛГ»

(найменування власника лісів, постійного лісокористувача)

Лісництво Жубровицьке

квартал № 49

виділ № 34

урочище

ділянка №

площа 1,6 гектарів

Порядковий номер дерева	Порода	Ступінь товщини стовбурів, сантиметрів			Категорія стану дерева, підстава відбору для рубки	Порядковий номер дерева	Порода	Ступінь товщини стовбурів, сантиметрів			Категорія стану дерева, підстава відбору для рубки
		ділові	напівділові	дров'яні				ділові	напівділові	дров'яні	
141	бп	32			у місті товстіє	176					
142	бп	28			у місті товстіє	177					
143	бп			м	у місті засохло	178					
144	бп	28			у місті товстіє	179					
145	бп	м			у місті дрібне дрібне	180					
146	бп	28			у місті товстіє	181					
147	бп		32		у місті дрібне дрібне	182					
148	бп			32	у місті засохло	183					
149	бп	36			у місті товстіє	184					
150	ос			44	у місті відсутнє	185					
151	ос			44	у місті засохло	186					
152	ос			28	у місті засохло	187					
153	ос			28	у місті відсутнє	188					
154	ос			28	у місті засохло	189					
155	ос			28	у місті відсутнє	190					
156	ос			28	у місті стовбур	191					
157	ос			32	у місті відсутнє	192					
158	ос			32	у місті засохло	193					
159	ос			32	у місті відсутнє	194					
160	ос			36	у місті засохло	195					
161	ос			36	у місті відсутнє	196					
162	ос			36	у місті засохло	197					
163	ос			40	у місті стовбур	198					
164	ос			40	у місті засохло	199					
165						200					
166						201					
167						202					
168						203					
169						204					
170						205					
171						206					
172						207					
173						208					
174						209					
175						210					

Всього пронумеровано дерев: 164 (сімнадцять чотирьох дерев)

(кількість слів)

Нумерацію і перелік провели:

ном. л. 20

(посад)

м.р. м.с. № 4

(посад)

ст. л. р. м.с. № 2

(посад)

21 вересня

20 21 докв

(підпис)
(підпис)
(підпис)

Крижан Д.В.
(ініціали та прізвище)

Бондар А.І.
(ініціали та прізвище)

Хоречко С.М.
(ініціали та прізвище)

НУМЕРАЦІЯ ВІДОМІСТЬ ДЕРЕВ, призначених для вибіркової санітарної рубки

Житомирська область

(Автономна Республіка Крим, область)

ДП «Білокорівське ЛГ»

(найменування власника лісів, постійного лісокористувача)

Лісництво Жубровицьке

квартал № 68

виділ № 36

урочище

ділянка №

площа 5,4 гектарів

Порядковий номер дерева	Порода	Ступінь товщини стовбурів, сантиметрів			Категорія стану дерева, підстава відбору для рубки	Порядковий номер дерева	Порода	Ступінь товщини стовбурів, сантиметрів			Категорія стану дерева, підстава відбору для рубки
		лілові	напівлілові	дров'яні				лілові	напівлілові	дров'яні	
1	Бп	24			ІІІ місце повніє	36	Ос			28	ІІІ місце засохло
2	Ос			32	ІІІ місце засохло	37	Бп	24			ІІІ місце повніє
3	Ос			32	ІІІ місце засохло	38	Ос			32	ІІІ місце засохло
4	Ос			36	ІІІ місце засохло	39	Бп	32			ІІІ місце повніє
5	С	24			ІІІ хвост повн. злізна	40	Ос			32	ІІІ місце засохло
6	Ос			36	ІІІ місце засохло	41	Бп	28			ІІІ місце повніє
7	Ос			24	ІІІ місце засохло	42	Ос			24	ІІІ місце засохло
8	Ос			28	ІІІ діам. стовбур	43	Ос			32	ІІІ місце засохло
9	Ос			36	ІІІ місце засохло	44	С	36			ІІІ крона дуже амура
10	Бп	24			ІІІ місце повніє	45	Ос			24	ІІІ місце засохло
11	Ос			24	ІІІ місце відсутнє	46	Ос			32	ІІІ місце засохло
12	Ос			32	ІІІ місце засохло	47	Бп	28			ІІІ засохлих амура
13	Бп	24			ІІІ місце повніє	48	Ос			36	ІІІ місце засохло
14	Ос			28	ІІІ місце засохло	49	Бп			32	ІІІ місце засохло
15	Ос			36	ІІІ місце засохло	50	Ос			28	ІІІ місце засохло
16	Бп	36			ІІІ місце повніє	51	Ос			24	ІІІ місце відсутнє
17	Бп	28			ІІІ крона засох. амура	52	Ос			36	ІІІ місце відсутнє
18	Бп	28			ІІІ місце повніє	53	Ос			28	ІІІ місце відсутнє
19	Ос			24	ІІІ місце засохло	54	Ос			36	ІІІ діам. крани
20	Ос			32	ІІІ місце відсутнє	55	Бп	24			ІІІ засох. амура
21	Ос			32	ІІІ місце відсутнє	56	Ос			24	ІІІ місце засохло
22	С	28			ІІІ крона дуже амура	57	С	28			ІІІ крона дуже амура
23	Ос			36	ІІІ місце засохло	58	Ос			32	ІІІ місце відсутнє
24	Ос			24	ІІІ місце відсутнє	59	Бп	32			ІІІ місце повніє
25	Ос			28	ІІІ місце відсутнє	60	Ос			24	ІІІ місце засохло
26	Бп	32			ІІІ місце повніє	61	Бп	28			ІІІ місце повніє
27	Бп	28			ІІІ місце повніє	62	Ос			32	ІІІ місце засохло
28	Ос			36	ІІІ місце засохло	63	С	32			ІІІ хвост повн. злізна
29	Бп	32			ІІІ місце повніє	64	Ос			36	ІІІ діам. стовбур
30	Ос			32	ІІІ місце засохло	65	Ос			24	ІІІ місце засохло
31	Ос			28	ІІІ місце засохло	66	Ос			36	ІІІ місце засохло
32	Бп	28			ІІІ міс. нам. кор. лан	67	Бп	28			ІІІ місце повніє
33	Ос			32	ІІІ місце засохло	68	Ос			32	ІІІ місце засохло
34	Ос			24	ІІІ місце засохло	69	Ос			24	ІІІ місце відсутнє
35	Ос			36	ІІІ опад. кори	70	Ос			28	ІІІ місце відсутнє

Всього пронумеровано дерев:

(кількість словами)

Нумерацію і перелік провели:

нам. л. 20

(посада)

м-р лісу № 9


(посада)

м-р лісу № 10

(посада)

20 вересня

2021 ДОКУ



Григорій Р. В.

(ініціали та прізвище)

Чайков С. В.

(ініціали та прізвище)

Сережа В. В.

(ініціали та прізвище)

НУМЕРАЦІЙНА ВІДОМІСТЬ ДЕРЕВ, призначених для вибіркової санітарної рубки

Житомирська область

(Автономна Республіка Крим, область)

ДП «Білокорівське ЛГ»

(найменування власника лісів, постійного лісокористувача)

Лісництво Жубровицьке

урочище

квартал № 68

виділ № 36

ділянка №

площа 2,4 гектарів

Порядковий номер дерева	Порода	Ступінь товщини стовбурів, сантиметрів			Категорія стану дерева, підстава відбору для рубки	Порядковий номер дерева	Порода	Ступінь товщини стовбурів, сантиметрів			Категорія стану дерева, підстава відбору для рубки
		ділові	напівділові	дров'яні				ділові	напівділові	дров'яні	
71	Ос			24	У мисте засохло	106	Ос			32	У діам. стовбур
72	Ос			36	У мисте засохло	107	С	36			У крона дуже амурна
73	Бп	28			У мисте мобіліт	108	Ос			28	У мисте засохло
74	Ос			32	У мисте засохло	109	Ос			36	У мисте відсутнє
75	Ос			24	У мисте засохло	110	Бп	36			У мисте мобіліт
76	Бп	32			У хвостов. гілка	111	Ос			36	У мисте засохло
77	Ос			32	У мисте засохло	112	Бп	28			У мисте мобіліт
78	Бп	28			У мисте мобіліт	113	Бп	28			У мисте мобіліт
79	Ос			28	У мисте засохло	114	С	24			У хвостов. гілка
80	Ос			36	У мисте засохло	115	Ос			24	У мисте засохло
81	С	24			У хвостов. гілка	116	Ос			32	У мисте засохло
82	Ос			32	У діам. стовбур	117	С	24			У хвостов. гілка
83	Ос			24	У мисте відсутнє	118	Ос			36	У мисте засохло
84	Ос			28	У мисте відсутнє	119	Ос			24	У мисте відсутнє
85	Бп	36			У мисте засохло	120	Ос			32	У мисте відсутнє
86	Ос			36	У мисте засохло	121	Ос			32	У мисте відсутнє
87	Ос			32	У мисте засохло	122	С	32			У хвостов. гілка
88	С	32			У крона дуже амурна	123	Ос			36	У мисте засохло
89	Ос			36	У мисте засохло	124	Ос			32	У мисте засохло
90	Ос			28	У мисте відсутнє	125	С	28			У хвостов. гілка
91	Бп	28			У мисте мобіліт	126	Ос			24	У мисте засохло
92	Ос			32	У мисте засохло	127	Бп	28			У мисте мобіліт
93	Бп	24			У мисте мобіліт	128	Бп	32			У засох. гілка
94	Ос			28	У мисте засохло	129	Ос			36	У мисте засохло
95	Ос			32	У мисте засохло	130	Ос			28	У мисте відсутнє
96	Ос			28	У мисте відсутнє	131	Бп	32			У засох. гілка
97	Ос			32	У мисте відсутнє	132	Бп	32			У мисте мобіліт
98	Ос			32	У мисте засохло	133	Ос			32	У діам. стовбур
99	С	28			У крона дуже амурна	134	Бп	24			У мисте мобіліт
100	Ос			36	У мисте засохло	135	Ос			32	У мисте засохло
101	Ос			24	У мисте засохло	136	Бп	28			У мисте мобіліт
102	Ос			24	У мисте засохло	137	Ос			32	У мисте засохло
103	Ос			32	У мисте засохло	138	С	24			У хвостов. гілка
104	Ос			24	У мисте засохло	139	Ос			36	У мисте засохло
105	Ос			28	У діам. стовбур	140	Ос			28	У мисте засохло

Всього пронумеровано дерев:

(кількість словами)

Нумерацію і перелік провели:

Вол. Л. 20

(посади)

м.р.м.с. №9

(посади)

м.р.м.с. №10

(посади)

20 вересня

2021 ДОКУ

(підпис)

(підпис)

(підпис)

(підпис)

(підпис)

(підпис)

Крижані Д.В.

(ініціали та прізвище)

Чайков С.В.

(ініціали та прізвище)

Сорока В.В.

(ініціали та прізвище)

НУМЕРАЦІЯ ВИДОМІСТЬ ДЕРЕВ, призначених для вибіркової санітарної рубки

Житомирська область

(Автономна Республіка Крим, область)

ДП «Білокорівське ЛГ»

(найменування власника лісів, постійного лісокористувача)

Лісництво Жубровицьке

урочище

квартал № 68

виділ № 36

ділянка №

площа 5,4 гектарів

Порядковий номер дерева	Порода	Ступінь товщини стовбурів, сантиметрів			Категорія стану дерева, підстава відбору для рубки	Порядковий номер дерева	Порода	Ступінь товщини стовбурів, сантиметрів			Категорія стану дерева, підстава відбору для рубки
		ділові	напівділові	дров'яні				ділові	напівділові	дров'яні	
141	Ос			28	Уміст засохло	176	Ос			32	Уміст засохло
142	Бп	32			Уміст засохло	177	Ос			36	Уміст засохло
143	Ос			28	Уміст засохло	178	Бп			32	Уміст засохло
144	Бп	28			Уміст засохло	179	Ос			36	Уміст засохло
145	Ос			32	Уміст засохло	180	Бп	32			Уміст засохло
146	Ос			28	Уміст засохло	181	Ос			28	Уміст засохло
147	Ос	36			Уміст засохло	182	Ос			24	Уміст засохло
148	Ос			24	Уміст засохло	183	Ос			32	Уміст засохло
149	Ос			36	Уміст засохло	184	Ос			28	Уміст засохло
150	Бп	24			Уміст засохло	185	Ос	28			Уміст засохло
151	Ос			28	Уміст засохло	186	Ос			36	Уміст засохло
152	Ос			36	Уміст засохло	187	Ос	24			Уміст засохло
153	Ос	24			Уміст засохло	188	Ос			32	Уміст засохло
154	Ос			32	Уміст засохло	189	Ос			32	Уміст засохло
155	Ос			32	Уміст засохло	190	Ос	36			Уміст засохло
156	Ос			32	Уміст засохло	191	Ос			32	Уміст засохло
157	Ос			36	Уміст засохло	192	Ос			36	Уміст засохло
158	Ос	24			Уміст засохло	193	Ос			24	Уміст засохло
159	Ос			36	Уміст засохло	194	Ос			32	Уміст засохло
160	Ос			24	Уміст засохло	195	Ос			28	Уміст засохло
161	Ос			36	Уміст засохло	196	Бп	32			Уміст засохло
162	Ос	32			Уміст засохло	197	Ос			36	Уміст засохло
163	Ос			32	Уміст засохло	198	Ос			28	Уміст засохло
164	Ос	24			Уміст засохло	199	Ос			36	Уміст засохло
165	Ос			28	Уміст засохло	200	Ос			32	Уміст засохло
166	Ос			36	Уміст засохло	201	Ос			28	Уміст засохло
167	Бп	32			Уміст засохло	202	Ос			36	Уміст засохло
168	Ос			32	Уміст засохло	203	Ос	28			Уміст засохло
169	Ос			28	Уміст засохло	204	Ос			32	Уміст засохло
170	Ос	24			Уміст засохло	205	Ос			28	Уміст засохло
171	Ос			32	Уміст засохло	206	Ос			32	Уміст засохло
172	Ос			28	Уміст засохло	207	Бп	28			Уміст засохло
173	Бп	28			Уміст засохло	208	Бп	28			Уміст засохло
174	Бп	32			Уміст засохло	209	Бп	28			Уміст засохло
175	Ос			32	Уміст засохло	210	Ос			32	Уміст засохло

Всього пронумеровано дерев:

(кількість слів)

Нумерацію і перелік провели:

М.А. - 10

(посади)

М.А. - 10

(посади)

М.А. - 10

(посади)

20 вересня

20 21 докв

Криков Д.В.

(ініціали та прізвище)

Чайков С.В.

(ініціали та прізвище)

Сорока В.В.

(ініціали та прізвище)

НУМЕРАЦІЯ НА ВІДОМІСТЬ ДЕРЕВ, призначених для вибіркової санітарної рубки

Житомирська область

(Автономна Республіка Крим, область)

ДП «Білокорочицьке ЛГ»

(найменування власника лісів, постійного лісокористувача)

Лісництво Жубровицьке

урочище

квартал № 62

виділ № 36

ділянка №

площа 5,4 гектарів

Порядковий номер дерева	Порода	Ступінь товщини стовбурів, сантиметрів			Категорія стану дерева, підстава відбору для рубки	Порядковий номер дерева	Порода	Ступінь товщини стовбурів, сантиметрів			Категорія стану дерева, підстава відбору для рубки
		ділові	напівділові	дров'яні				ділові	напівділові	дров'яні	
211	Ос			24	Вміст відсутнє	246	Ос			24	Вміст засохло
212	Ос			24	Вміст засохло	247	Ос			24	Вміст засохло
213	Ос			32	Вміст засохло	248	Ос			32	Вміст засохло
214	Бп	36			Вміст повніє	249	Бп	32			Вміст повніє
215	Ос			32	Вміст засохло	250	Ос			28	Вміст засохло
216	Ос			36	Вміст засохло	251	Ос			36	Вміст засохло
217	Бп	32			Вміст засохло	252	Ос			24	Вміст засохло
218	Ос			24	Вміст засохло	253	Ос			36	Вміст засохло
219	Ос			32	Вміст засохло	254	Ос	28			Вміст засохло
220	Ос	24			Вміст засохло	255	Ос	32			Вміст засохло
221	Ос			24	Вміст відсутнє	256	Ос			32	Вміст засохло
222	Бп	24			Вміст повніє	257	Ос			24	Вміст засохло
223	Бп	24			Вміст повніє	258	Ос			24	Вміст відсутнє
224	Бп	32			Вміст засохло	259	Ос			28	Вміст засохло
225	Бп	32			Вміст засохло	260	Бп	32			Вміст повніє
226	Ос	28			Вміст засохло	261	Ос			24	Вміст засохло
227	Ос			24	Вміст засохло	262	Ос			36	Вміст відсутнє
228	Ос			32	Вміст засохло	263	Ос			24	Вміст засохло
229	Ос			28	Вміст засохло	264	Ос			24	Вміст засохло
230	Ос	36			Вміст засохло	265	Ос			32	Вміст засохло
231	Ос			24	Вміст засохло	266	Ос			28	Вміст засохло
232	Ос			32	Вміст відсутнє	267					
233	Бп	28			Вміст повніє	268					
234	Ос			24	Вміст засохло	269					
235	Ос	36			Вміст засохло	270					
236	Ос			24	Вміст засохло	271					
237	Ос			24	Вміст засохло	272					
238	Бп	28			Вміст повніє	273					
239	Бп	28			Вміст повніє	274					
240	Ос			32	Вміст відсутнє	275					
241	Ос			24	Вміст засохло	276					
242	Ос			36	Вміст засохло	277					
243	Бп	28			Вміст повніє	278					
244	Ос			36	Вміст засохло	279					
245	Ос			24	Вміст засохло	280					

Всього пронумеровано дерев: 266 (двасті шістдесят шість дерев)

Нумерацію і перелік провели:

ном. 1-10

М. Івасю №9

М. Івасю №10

20 вересня

2021 року

Кривай Р.В.

Чалюк С.В.

Сережа В.В.

НУМЕРАЦІЙНА ПЕРЕЛІКОВА ВІДОМІСТЬ
 призначених для вибіркової санітарної рубки по ДП "Білокривецький лісгосп" *Розроблено: 12.10.2021р.*
 урочище кв. 8 вид 3 ділянка проща 3.5 га

Порядковий і номер дерева	Порода	Ступінь товщини стовбурів сантиметрів			Категорія стану дерева від става	Порядковий і номер дерева	Порода	Ступінь товщини стовбурів сантиметрів			Категорія стану дерева від става
		Діаметр	Напіс діаметр	Діаметр яні				Діаметр	Напіс діаметр	Діаметр яні	
1	Лосна	28			V Хвоя м'яка	41	Лосна	36			V Хвоя м'яка
2	Лосна	32			IV Хвоя м'яка	42	Лосна	32			IV Хвоя м'яка
3	Лосна		28		V Хвоя м'яка	43	Лосна	32			IV Хвоя м'яка
4	Лосна	32			IV Хвоя м'яка	44	Лосна		28		V Хвоя м'яка
5	Лосна	32			IV Хвоя м'яка	45	Лосна		32		V Хвоя м'яка
6	Лосна		32		V Хвоя м'яка	46	Лосна	28			IV Хвоя м'яка
7	Лосна		36		V Хвоя м'яка	47	Лосна		24		IV Хвоя м'яка
8	Лосна		32		V Хвоя м'яка	48	Лосна	32			IV Хвоя м'яка
9	Лосна		24		V Хвоя м'яка	49	Лосна		24		V Хвоя м'яка
10	Лосна	32			IV Хвоя м'яка	50	Лосна		24		V Хвоя м'яка
11	Лосна	32			IV Хвоя м'яка	51	Лосна		28		V Хвоя м'яка
12	Лосна	32			IV Хвоя м'яка	52	Лосна		32		V Хвоя м'яка
13	Лосна		36		V Хвоя м'яка	53	Лосна	24			IV Хвоя м'яка
14	Лосна	32			IV Хвоя м'яка	54	Лосна	24			IV Хвоя м'яка
15	Лосна	28			IV Хвоя м'яка	55	Лосна		28		V Хвоя м'яка
16	Лосна		28		V Хвоя м'яка	56	Лосна	24			IV Хвоя м'яка
17	Лосна	24			IV Хвоя м'яка	57	Лосна	32			IV Хвоя м'яка
18	Лосна	24			IV Хвоя м'яка	58	Лосна		36		V Хвоя м'яка
19	Лосна		28		V Хвоя м'яка	59	Лосна	36			IV Хвоя м'яка
20	Лосна	24			IV Хвоя м'яка	60	Лосна	24			IV Хвоя м'яка
21	Лосна	24			IV Хвоя м'яка	61	Лосна	24			IV Хвоя м'яка
22	Лосна		32		V Хвоя м'яка	62	Лосна	28			IV Хвоя м'яка
23	Лосна	24			IV Хвоя м'яка	63	Лосна	24			IV Хвоя м'яка
24	Лосна	28			IV Хвоя м'яка	64	Лосна		32		V Хвоя м'яка
25	Лосна		24		V Хвоя м'яка	65	Лосна	36			IV Хвоя м'яка
26	Лосна		32		V Хвоя м'яка	66	Лосна		24		V Хвоя м'яка
27	Лосна	32			IV Хвоя м'яка	67	Лосна		28		V Хвоя м'яка
28	Лосна	36			IV Хвоя м'яка	68	Лосна		32		V Хвоя м'яка
29	Лосна		24		V Хвоя м'яка	69	Лосна		24		V Хвоя м'яка
30	Лосна		32		V Хвоя м'яка	70	Лосна		32		V Хвоя м'яка
31	Лосна		28		V Хвоя м'яка	71	Лосна		28		V Хвоя м'яка
32	Лосна			32	VI Хвоя м'яка	72	Лосна		24		V Хвоя м'яка
33	Лосна		36		V Хвоя м'яка	73					
34	Лосна		36		V Хвоя м'яка	74					
35	Лосна	32			IV Хвоя м'яка	75					
36	Лосна	36			IV Хвоя м'яка	76					
37	Лосна		32		V Хвоя м'яка	77					
38	Лосна		36		V Хвоя м'яка	78					
39	Лосна	32			IV Хвоя м'яка	79					
40	Лосна		24		V Хвоя м'яка	80					

Всього пронумеровано дерев: 72 дерева / 61 дубовий дуб (словами)
 Нумерацію і перелік провели: посада М.Р.М. підпис [підпис] прізвище Чорнобай Т.М.
 посада М.Р.М. підпис [підпис] прізвище Корчак В.В.
 посада М.Р.М. підпис [підпис] прізвище Мандриш В.К.
 посада _____ підпис _____ прізвище _____

12.10.2021р.

НУМЕРАЦІЙНА ПЕРЕЛІКОВА ВІДОМІСТЬ
призначених для вибіркової санітарної рубки по ДП "Білокорівський лігосп" *Рогозівський лісництво*
урочище *кв. 18 виділ 27 ділянка 7* площа *20 га*

12

Порядковий номер дерева	Порода	Ступінь товщини стовбурів сантиметрів			Категорія стану дерева по ставу	Порядковий номер дерева	Порода	Ступінь товщини стовбурів сантиметрів			Категорія стану дерева по ставу
		Діло	Нале діло	Дріб'яні				Діло	Нале діло	Дріб'яні	
1	Сосна		24		V хвоя муда	41	Сосна	24			IV хвоя мові, зов.
2	Сосна	28			IV хвоя мові, зов.	42	Сосна	24			IV хвоя мові, зов.
3	Сосна	32			IV хвоя мові, зов.	43	Сосна	28			IV хвоя мові, зов.
4	Сосна	24			IV хвоя мові, зов.	44	Сосна	24			IV хвоя мові, зов.
5	Сосна	32			IV хвоя мові, зов.	45	Сосна	24			IV хвоя мові, зов.
6	Сосна		28		V хвоя муда	46	Сосна		28		V хвоя муда
7	Сосна	32			IV хвоя мові, зов.	47	Сосна	24			IV хвоя мові, зов.
8	Сосна	32			IV хвоя мові, зов.	48	Сосна		24		V хвоя муда
9	Сосна		24		V хвоя муда	49	Сосна		24		V хвоя муда
10	Сосна	28			IV хвоя мові, зов.	50	Сосна		32		V хвоя муда
11	Сосна	24			IV хвоя мові, зов.	51	Сосна		28		V хвоя муда
12	Сосна	24			IV хвоя мові, зов.	52	Сосна	24			IV хвоя мові, зов.
13	Сосна	28			IV хвоя мові, зов.	53	Сосна	28			IV хвоя мові, зов.
14	Сосна			32	IV хвоя мові, зов.	54	Сосна		24		V хвоя муда
15	Сосна		24		V хвоя муда	55	Сосна			24	IV хвоя мові, зов.
16	Сосна		24		V хвоя муда	56	Сосна	24			IV хвоя мові, зов.
17	Сосна	32			IV хвоя мові, зов.	57	Сосна	28			IV хвоя мові, зов.
18	Сосна	28			IV хвоя мові, зов.	58	Сосна		24		V хвоя муда
19	Сосна	24			IV хвоя мові, зов.	59	Сосна	28			IV хвоя мові, зов.
20	Сосна	24			IV хвоя мові, зов.	60	Сосна			32	IV хвоя мові, зов.
21	Сосна		28		V хвоя муда	61	Сосна		28		V хвоя муда
22	Сосна		24		V хвоя муда	62	Сосна		28		V хвоя муда
23	Сосна		24		V хвоя муда	63	Сосна		32		V хвоя муда
24	Сосна	28			IV хвоя мові, зов.	64	Сосна		24		V хвоя муда
25	Сосна		24		V хвоя муда	65	Сосна		24		V хвоя муда
26	Сосна		24		V хвоя муда	66	Сосна		24		V хвоя муда
27	Сосна		28		V хвоя муда	67	Сосна		24		V хвоя муда
28	Сосна		24		V хвоя муда	68	Сосна	24			IV хвоя мові, зов.
29	Сосна		24		V хвоя муда	69	Сосна	28			IV хвоя мові, зов.
30	Сосна		24		V хвоя муда	70	Сосна	28			IV хвоя мові, зов.
31	Сосна		32		V хвоя муда	71	Сосна	24			IV хвоя мові, зов.
32	Сосна		28		V хвоя муда	72	Сосна	24			IV хвоя мові, зов.
33	Сосна	28			IV хвоя мові, зов.	73	Сосна	24			IV хвоя мові, зов.
34	Сосна		24		V хвоя муда	74	Сосна	24			IV хвоя мові, зов.
35	Сосна	28			IV хвоя мові, зов.	75	Сосна		28		V хвоя муда
36	Сосна	32			IV хвоя мові, зов.	76	Сосна	32			IV хвоя мові, зов.
37	Сосна	24			IV хвоя мові, зов.	77	Сосна		24		V хвоя муда
38	Сосна	24			IV хвоя мові, зов.	78	Сосна		24		V хвоя муда
39	Сосна	28			IV хвоя мові, зов.	79	Сосна		32		V хвоя муда
40	Сосна	32			IV хвоя мові, зов.	80	Сосна		24		V хвоя муда

Всього пронумеровано дерев: 40 (словесно)
Нумерацію і перелік провели: посада М.В.С.А. підпис М.В.С.А. прізвище М.В.С.А.
посада М.В.С.А. підпис М.В.С.А. прізвище М.В.С.А.
посада М.В.С.А. підпис М.В.С.А. прізвище М.В.С.А.
посада М.В.С.А. підпис М.В.С.А. прізвище М.В.С.А.

23.09.2021р

81	Лосна	28	4	5	17.4	8	9	10	11	12
81	Лосна	24			IX хвоя пуга	116				
82	Лосна	24			IX хвоя пуга	118				
83	Лосна	24			IX хвоя пуга	117				
84	Лосна	32			IX хвоя пуга	118				
85	Лосна	24			IX хвоя пуга	119				
86	Лосна	24			IX хвоя пуга	120				
87	Лосна	28			IX хвоя пуга	121				
88	Лосна		24		IX хвоя пуга	122				
89	Лосна		28		IX хвоя пуга	123				
90	Лосна	24			IX хвоя пуга	124				
91	Лосна	24			IX хвоя пуга	125				
92	Лосна	24			IX хвоя пуга	126				
93	Лосна	28			IX хвоя пуга	127				
94	Лосна	32			IX хвоя пуга	128				
95	Лосна	28			IX хвоя пуга	129				
96	Лосна	24			IX хвоя пуга	130				
97	Лосна	24			IX хвоя пуга	131				
98	Лосна	28			IX хвоя пуга	132				
99	Лосна	24			IX хвоя пуга	133				
100	Лосна	24			IX хвоя пуга	134				
101	Лосна	24			IX хвоя пуга	135				
102	Лосна	24			IX хвоя пуга	136				
103	Лосна	32			IX хвоя пуга	137				
104	Лосна	28			IX хвоя пуга	138				
105	Лосна		24		IX хвоя пуга	139				
106	Лосна	24			IX хвоя пуга	140				
107	Лосна	28			IX хвоя пуга	141				
108	Лосна	24			IX хвоя пуга	142				
109						143				
110						144				
111						145				
112						146				
113										

Всього пронумеровано дерев: 109 дерев (словами)

Нумерацию і перелік провели: посада [підпис]

прізвище [підпис]

посада [підпис]

прізвище [підпис]

посада [підпис]

прізвище [підпис]

посада [підпис]

прізвище [підпис]

23.09.2021р.

НУМЕРАЦІЙНА ПЕРЕЛІКОВА ВІДОМІСТЬ
 призначення для вибіркової санітарної рубки по ДП "Білокорівський лісгосп" *Рогозівське* лісництво
 урочище кв. 28 виділ 14 ділянка площа 23 га

Порядковий номер дерева	Порода	Ступінь товщини стовбура в сантиметрах			Категорія стану дерева під става	Порядковий номер дерева	Порода	Ступінь товщини стовбура в сантиметрах			Категорія стану дерева під става
		Ділові	Неділові	Дров'яні				Ділові	Неділові	Дров'яні	
1	Лосна		32		VХвоя мрда	41					
2	Лосна		28		VХвоя мрда	42					
3	Лосна		32		VХвоя мрда	43					
4	Лосна	40			IVХвоя мрда	44					
5	Лосна	28			IVХвоя мрда	45					
6	Лосна	24			IVХвоя мрда	46					
7	Лосна	24			IVХвоя мрда	47					
8	Лосна		24		VХвоя мрда	48					
9	Лосна		28		VХвоя мрда	49					
10	Лосна		40		VХвоя мрда	50					
11	Лосна		24		VХвоя мрда	51					
12	Лосна		24		VХвоя мрда	52					
13	Лосна		28		VХвоя мрда	53					
14	Лосна		24		VХвоя мрда	54					
15	Лосна		24		VХвоя мрда	55					
16	Лосна		28		VХвоя мрда	56					
17	Лосна		32		VХвоя мрда	57					
18	Лосна		28		VХвоя мрда	58					
19	Лосна		24		VХвоя мрда	59					
20	Лосна		28		VХвоя мрда	60					
21	Лосна	28			IVХвоя мрда	61					
22	Лосна	32			IVХвоя мрда	62					
23	Лосна	28			IVХвоя мрда	63					
24	Лосна	28			IVХвоя мрда	64					
25	Лосна	24			IVХвоя мрда	65					
26	Лосна	28			IVХвоя мрда	66					
27	Лосна	28			IVХвоя мрда	67					
28	Лосна	24			IVХвоя мрда	68					
29	Лосна	32			IVХвоя мрда	69					
30	Лосна	24			IVХвоя мрда	70					
31	Лосна	24			IVХвоя мрда	71					
32	Лосна	28			IVХвоя мрда	72					
33	Лосна	28			IVХвоя мрда	73					
34	Лосна		24		VХвоя мрда	74					
35	Лосна		28		VХвоя мрда	75					
36	Лосна		32		VХвоя мрда	76					
37	Лосна		24		VХвоя мрда	77					
38						78					
39						79					
40						80					

Всього пронумеровано дерев: 33 дерев (Будучесть 2) (словами)

Нумерацію і перелік провели: посада ліс. 034

посада м.п. м.п.

посада м.п. м.п.

посада м.п. м.п.

підпис [підпис]

підпис [підпис]

підпис [підпис]

підпис [підпис]

прізвище Калачиний Р.Р.

прізвище Чорнобоз С.М.

прізвище Курин О.В.

прізвище [підпис]

20.10.2021р

НУМЕРАЦІЙНА ПЕРЕЛІКОВА ВІДОМІСТЬ
призначених для вибіркової санітарної рубки по ДП "Білокороницький лісгосп" *Розроблено* лісництва
урочище кв. *28* виділ *29* ділянка площа *12* га

Порядковий номер дерева	Порода	Ступінь товщини стовбура в сантиметрах			Категорія стану дерева під став	Порядковий номер дерева	Порода	Ступінь товщини стовбура в сантиметрах			Категорія стану дерева під став
		Діаметр	Навис ділової частини	Довжина				Діаметр	Навис ділової частини	Довжина	
1	Білина	24			IV X бора мобі. зан.	41	Білина	32			IV X бора мобі. зан.
2	Білина	24			IV X бора мобі. зан.	42	Білина	28			IV X бора мобі. зан.
3	Білина	24			IV X бора мобі. зан.	43	Білина	32			IV X бора мобі. зан.
4	Білина		36		IV X бора мобі. зан.	44	Білина	36			IV X бора мобі. зан.
5	Білина	36			IV X бора мобі. зан.	45	Білина	28			IV X бора мобі. зан.
6	Білина	28			IV X бора мобі. зан.	46	Білина	28			IV X бора мобі. зан.
7	Білина	32			IV X бора мобі. зан.	47	Білина	32			IV X бора мобі. зан.
8	Білина	28			IV X бора мобі. зан.	48	Білина	24			IV X бора мобі. зан.
9	Білина	28			IV X бора мобі. зан.	49					
10	Білина		24		IV X бора мобі. зан.	50					
11	Білина		24		IV X бора мобі. зан.	51					
12	Білина	28			IV X бора мобі. зан.	52					
13	Білина	24			IV X бора мобі. зан.	53					
14	Білина	24			IV X бора мобі. зан.	54					
15	Білина		36		IV X бора мобі. зан.	55					
16	Білина	28			IV X бора мобі. зан.	56					
17	Білина	24			IV X бора мобі. зан.	57					
18	Білина		24		IV X бора мобі. зан.	58					
19	Білина		32		IV X бора мобі. зан.	59					
20	Білина	36			IV X бора мобі. зан.	60					
21	Білина	32			IV X бора мобі. зан.	61					
22	Білина	32			IV X бора мобі. зан.	62					
23	Білина	24			IV X бора мобі. зан.	63					
24	Білина		24		IV X бора мобі. зан.	64					
25	Білина	24			IV X бора мобі. зан.	65					
26	Білина	28			IV X бора мобі. зан.	66					
27	Білина	24			IV X бора мобі. зан.	67					
28	Білина		32		IV X бора мобі. зан.	68					
29	Білина		24		IV X бора мобі. зан.	69					
30	Білина		24		IV X бора мобі. зан.	70					
31	Білина		28		IV X бора мобі. зан.	71					
32	Білина	24			IV X бора мобі. зан.	72					
33	Білина	24			IV X бора мобі. зан.	73					
34	Білина			36	IV X бора мобі. зан.	74					
35	Білина		32		IV X бора мобі. зан.	75					
36	Білина	36			IV X бора мобі. зан.	76					
37	Білина	24			IV X бора мобі. зан.	77					
38	Білина	28			IV X бора мобі. зан.	78					
39	Білина	24			IV X бора мобі. зан.	79					
40	Білина			32	IV X бора мобі. зан.	80					

Всього пронумеровано дерев: *48* (словами)

Нумерацію і перелік провели: посада *лісгосп*

посада *лісгосп*

посада *лісгосп*

посада *лісгосп*

підпис *Григорук В.К.*

підпис *Григорук В.К.*

підпис *Григорук В.К.*

підпис *Григорук В.К.*

прізвище *Григорук В.К.*

прізвище *Григорук В.К.*

прізвище *Григорук В.К.*

прізвище *Григорук В.К.*

20.10.2021р.

НУМЕРАЦІЙНА ВІДОМІСТЬ ДЕРЕВ, призначених для вибіркової санітарної рубки

Житомирська область
(Автономна Республіка Крим, область)

ДП «Білокорівське ЛП»

(найменування власника лісів, постійного лісокористувача)

Лісництво
квартал № 6

Поясківське

виділ № 5

урочище

ділянка № 1

площа 10 гектарів

Порядковий номер дерева	Порода	Ступінь товщини стовбурів, сантиметрів			Категорія стану дерева, підстава вибору для рубки	Порядковий номер дерева	Порода	Ступінь товщини стовбурів, сантиметрів			Категорія стану дерева, підстава вибору для рубки
		ділові	напівділові	дров'яні				ділові	напівділові	дров'яні	
1	Сосна		24		Віонау, кор	38	Сосна	32			хвоя руда
2	Сосна	24			Віонау, кор	39	Сосна	28			хвоя руда
3	Сосна		28		VI опаг. кора	40	Сосна		24		хвоя руда
4	Сосна	24			VI опаг. кора	41	Сосна	24			хвоя руда
5	Сосна	24			VI опаг. кора	42	Сосна	24			хвоя руда
6	Сосна	24			VI опаг. кора	43	Сосна		28		хвоя руда
7	Сосна	24			VI опаг. кора	44	Сосна	32			хвоя руда
8	Сосна		24		VI опаг. кора	45	Сосна	28			VI опаг. кора
9	Сосна	28			хвоя руда	46	Сосна	24			VI опаг. кора
10	Сосна	24			хвоя руда	47	Сосна	28			VI опаг. кора
11	Сосна	24			хвоя руда	48	Сосна	24			VI опаг. кора
12	Сосна	24			хвоя руда	49	Сосна		28		VI опаг. кора
13	Сосна	24			хвоя руда	50	Сосна	24			VI опаг. кора
14	Сосна	28			хвоя руда	51	Сосна	24			VI опаг. кора
15	Сосна	24			хвоя руда	52	Сосна	24			хвоя руда
16	Сосна		24		хвоя руда	53	Сосна	24			хвоя руда
17	Сосна	24			хвоя руда	54	Сосна	24			хвоя руда
18	Сосна		28		хвоя руда	55	Сосна	24			хвоя руда
19	Сосна	24			хвоя руда	56	Сосна	28			хвоя руда
20	Сосна	24			хвоя руда	57	Сосна		24		хвоя руда
21	Сосна		24		хвоя руда	58	Сосна	28			хвоя руда
22	Сосна	24			хвоя руда	59	Сосна	24			хвоя руда
23	Сосна	24			хвоя руда	60	Сосна	28			хвоя руда
24	Сосна	24			хвоя руда	61	Сосна	28			хвоя руда
25	Бер.		32		VI опаг. кора	62	Сосна	24			хвоя руда
26	Сосна	24			хвоя руда	63	Сосна	24			хвоя руда
27	Сосна	24			хвоя руда	64	Сосна	24			хвоя руда
28	Сосна		24		хвоя руда	65	Сосна	24			хвоя руда
29	—	24			хвоя руда	66	Сосна	24			хвоя руда
30	Сосна	24			VI опаг. кора	67	Сосна		24		хвоя руда
31	Сосна		24		VI опаг. кора	68	Сосна	24			хвоя руда
32	Сосна	24			VI опаг. кора	69	Сосна		28		хвоя руда
33	Сосна	24			VI опаг. кора	70	Сосна	24			хвоя руда
34	Сосна		24		VI опаг. кора	71	Сосна	28			хвоя руда
35	Сосна	24			VI опаг. кора	72	Сосна	24			хвоя руда
36	Сосна	24			VI опаг. кора	73	Сосна	24			хвоя руда
37	Сосна	24			VI опаг. кора	74	Сосна	24			хвоя руда

Зуб. гал. →

6-8.1-1.0 12

Порядковий номер дерева	Порода	Ступінь товщини стовбурів, сантиметрів			Категорія стану дерева, підстава відбору для рубки	Порядковий номер дерева	Порода	Ступінь товщини стовбурів, сантиметрів			Категорія стану дерева, підстава відбору для рубки
		ділові	напівділові	дров'яні				ділові	напівділові	дров'яні	
75	Сосна	28			IV хвостик	110					
76	Сосна	24			IV хвостик	111					
77	Сосна	24			IV хвостик	112					
78	Сосна		24		IV хвостик	113					
79	Сосна	28			IV хвостик	114					
80	Сосна	24			IV хвостик	115					
81	Сосна	24			IV хвостик	116					
82	Сосна		24		V хвостик	117					
83	Сосна		24		V хвостик	118					
84	Сосна	28			V хвостик	119					
85	Сосна	24			V хвостик	120					
86	Сосна	24			V хвостик	121					
87	Сосна	24			V хвостик	122					
88	Сосна	24			V хвостик	123					
89						124					
90						125					
91						126					
92						127					
93						128					
94						129					
95						130					
96						131					
97						132					
98						133					
99						134					
100						135					
101						136					
102						137					
103						138					
104						139					
105						140					
106						141					
107						142					
108						143					
109						144					

Всього пронумеровано дерев: 88 / вісімдесят вісім / дерев

Нумерацію і перелік провели:

Гинькер О.З.

(посада)

М.Р.Іс.

(посада)

М.Р.Іс.

(посада)

Гинькер

(підпис)

Гинькер

(підпис)

Гинькер

(підпис)

Кушнір М.І.

(ініціали та прізвище)

Редько О.І.

(ініціали та прізвище)

Гинькер О.В.

(ініціали та прізвище)

15 10 2021 року

НУМЕРАЦІЙНА ПЕРЕЛІКОВА ВІДОМІСТЬ
призначених для вибіркової санітарної рубки по ДІТ "Білокорівський лісгосп"
Урочище кв. 6 виділ 29 ділянка 4 площа 0,30 га

№ руб.	Города	Ступінь товщини стовбурів сантиметрів			Категорія стану дерева під става	Порядковий номер дерева	Города	Ступінь товщини стовбурів сантиметрів			Категорія стану дерева під става
		Діаметр	Нале діаметр	Довж. яні				Діаметр	Нале діаметр	Довж. яні	
1	2	3	4	5	6	7	8	9	10	11	12
1	Сосн	28			І хвост руда	187					
2	Сосна	28			І хвост руда	188					
3	Сосна	32			І хвост руда	189					
4	Сосна	28			І хвост руда	190					
5	Сосна	28			І хвост руда	191					
6	Сосна	28			І хвост руда	192					
7	Сосна	36			І хвост руда	193					
8	Сосна	28			І хвост руда	194					
9	Сосна	28			І хвост руда	195					
10	Сосна	32			І хвост руда	196					
11	Сосна	32			І хвост руда	197					
12	Сосна	28			І хвост руда	198					
13	Сосна	28			І хвост руда	199					
14	Сосна	24			І хвост руда	200					
15	Сосна	28			І хвост руда	201					
16	Сосна	32			І хвост руда	202					
17	Сосна	32			І хвост руда	203					
18	Сосна	28			І хвост руда	204					
19	Сосна	24		24	І хвост руда	205					
20	Сосна	24			І хвост руда	206					
21	Сосна	24			І хвост руда	207					
22	Сосна	28		28	І хвост руда	208					
23	Сосна	28		28	І хвост руда	209					
24	Сосна	28		28	І хвост руда	210					
25	Сосна	28		28	І хвост руда	211					
26	Сосна	24			І хвост руда	212					
27	Сосна	28		28	І хвост руда	213					
28	Сосна	24		24	І хвост руда	214					
29	Сосна	28		28	І хвост руда	215					
30	Сосна	24		24	І хвост руда	216					
177						217					
178						218					
179						219					
180						220					
181						221					
182						222					
183						223					
184						224					
185						225					
186						226					

Всього пронумеровано дерев 30 (тридцять) дерев (сповами)
Нумерацію і перелік провели: посада М.Т. Кушнір підпис Кушнір М.Т.
посада Решко О.І. підпис Решко О.І.
посада Гриб О.І. підпис Гриб О.І.
15.10.2021р.

НУМЕРАЦІЙНА ПЕРЕЛІКОВА ВІДОМІСТЬ
призначених для вибіркової санітарної рубки по ДП "Білокорівський лігосп" **Поясківськом** лісництва
Урочище кв. 14, виділ 20, ділянка площа 0,70 га

№	Порода	Ступінь товщини стовбурів сантиметрів			Категорія стану дерева під стовбуром	Порядковий номер дерева	Порода	Ступінь товщини стовбурів сантиметрів			Категорія стану дерева під стовбуром
		Діаметр	Найвища діаметр	Діаметр на 1 м				Діаметр	Найвища діаметр	Діаметр на 1 м	
1	Ялина		24		VI хвоя бігун	481	Ялина		24		VI хвоя бігун
2	Ялина	32			VI хвоя бігун	482	Ялина		24		VI хвоя бігун
3	Ялина		24		VI хвоя бігун	483	Ялина		24		VI хвоя бігун
4	Ялина	32			VI хвоя бігун	484	Ялина	24			VI хвоя бігун
5	Ялина	28			VI хвоя бігун	485	Ялина		28		VI хвоя бігун
6	Ялина		24		VI хвоя бігун	486	Ялина	24			VI хвоя бігун
7	Ялина	28			VI хвоя бігун	487	Ялина	24			VI хвоя бігун
8	Ялина		24		VI хвоя бігун	488	Ялина		28		VI хвоя бігун
9	Ялина		24		VI хвоя бігун	489	Ялина	24			VI хвоя бігун
10	Ялина	32			VI хвоя бігун	500	-	24			VI хвоя бігун
11	Ялина	36			VI хвоя бігун	501	-	24			VI хвоя бігун
12	Ялина	32			VI хвоя бігун	502	-	24			VI хвоя бігун
13	Ялина	28			VI хвоя бігун	503	-	24			VI хвоя бігун
14	Ялина		24		VI хвоя бігун	504	Ялина	28			VI хвоя бігун
15	Ялина		24		VI опад кори	505	Ялина	24			VI хвоя бігун
16	Ялина	32			VI опад кори	506	Ялина		24		VI знамен. стовбур
17	Ялина	28			VI опад кори	507	-	24			VI знамен. стовбур
18	Ялина	32			VI опад кори	508	-	24			VI знамен. стовбур
19	Ялина	28			VI опад кори	509	Ялина		24		VI знамен. стовбур
20	Ялина		24		VI опад кори	600	Ялина	24			VI знамен. стовбур
21	Ялина		24		VI опад кори	601	Ялина	24			VI знамен. стовбур
22	Ялина		24		VI опад кори	602	Ялина	24			VI знамен. стовбур
23	Ялина	28			VI опад кори	603	Ялина		24		VI знамен. стовбур
24	Ялина	32			VI опад кори	604	Ялина	24			VI опад кори
25	Ялина		24		VI опад кори	605	Ялина	24			VI опад кори
26	Ялина		24		VI знамен. стовбур	606	Ялина	24			VI опад кори
27	Ялина		24		VI знамен. стовбур	607	Ялина	32			VI опад кори
28	Ялина	28			VI знамен. стовбур	608	Ялина	32			VI опад кори
29	Ялина		24		VI знамен. стовбур	609	Ялина	24			VI опад кори
30	Ялина		24		VI знамен. стовбур	700	Ялина		24		VI опад кори
31	Ялина	28			VI знамен. стовбур	701	Ялина		24		VI опад кори
32	Ялина		24		VI опад кори	702	Ялина	24			VI опад кори
33	Ялина	24			VI опад кори	703	Ялина		24		VI опад кори
34	Ялина	24			VI опад кори	704	Ялина		28		VI опад кори
35	Ялина		24		VI опад кори	705	Ялина		24		VI опад кори
36	Ялина	24			VI опад кори	706	Ялина	24			VI опад кори
37	Ялина	32			VI опад кори	707	Ялина	24			VI опад кори
38	Ялина		24		VI опад кори	708	Ялина	24			VI опад кори
39	Ялина	32			VI опад кори	709	Ялина	36			VI опад кори
40	Ялина	32			VI опад кори	800	Ялина		24		VI опад кори

Всього пронумеровано дерев: 80
посада м-р мая підпис [підпис] (справді)
посада м-р мая підпис [підпис] прізвище Кушнір М.Т.
посада м-р мая підпис [підпис] прізвище Редко А.І.
посада м-р мая підпис [підпис] прізвище Триш О.В.

15.10.2021р.

НУМЕРАЦІЙНА ПЕРЕЛІКОВА ВІДОМІСТЬ
призначених для вибіркової санітарної рубки по ДП "Білокорівський лісгосп" *Ляснівський* лісництва
урочище кв. 38, виділ 17, ділянка 1, площа 40 га

12

Порядковий номер дерева	Порода	Ступінь товщини стовбура сантиметрів			Категорія стану дерева, підстава	Порядковий номер дерева	Порода	Ступінь товщини стовбура сантиметрів			Категорія стану дерева, підстава
		Діаметр	Навис	Дро в'яні				Діаметр	Навис	Дро в'яні	
1	C		32		I хвоя муда	41	C		28		I хвоя муда
2	C		24		I хвоя муда	42	C		32		I хвоя муда
3	C	40			IV крона сучка	43	C		28		I хвоя муда
4	C	28			IV крона сучка	44	C		32		I хвоя муда
5	C	24			IV крона сучка	45	C		28		I хвоя муда
6	C		32		I хвоя муда	46	C		28		I хвоя муда
7	C	24			IV крона сучка	47	C		28		I хвоя муда
8	C		32		I хвоя муда	48	C		28		I хвоя муда
9	C	32			IV крона сучка	49	C		32		I хвоя муда
10	C	28			IV крона сучка	50	C	24			IV крона сучка
11	C	36			IV крона сучка	51	C	24			IV крона сучка
12	C	32			IV крона сучка	52	C	48			IV крона сучка
13	C	32			IV крона сучка	53	C		28		I хвоя муда
14	C		36		I хвоя муда	54	C		28		I хвоя муда
15	C		36		I хвоя муда	55	C		28		I хвоя муда
16	C		36		I хвоя муда	56	C		32		I хвоя муда
17	C	28			IV крона сучка	57	C		24		I хвоя муда
18	C	28			IV крона сучка	58	C		32		I хвоя муда
19	C	28			IV крона сучка	59	C		28		I хвоя муда
20	C	28			IV крона сучка	60	C	28			IV крона сучка
21	C		40		I хвоя муда	61	C	28			IV крона сучка
22	C		32		I хвоя муда	62	C	28			IV крона сучка
23	C		36		I хвоя муда	63	C		28		I хвоя муда
24	C		32		IV хвоя муда	64	C		28		I хвоя муда
25	C		36		I хвоя муда	65	C		24		I хвоя муда
26	C		32		I хвоя муда	66	C	36			IV крона сучка
27	C		32		I хвоя муда	67	C	24			IV крона сучка
28	C		32		I хвоя муда	68	C	36			IV крона сучка
29	C		32		I хвоя муда	69	C	32			IV крона сучка
30	C		28		I хвоя муда	70	C	28			IV крона сучка
31	C		40		I хвоя муда	71	C	28			IV крона сучка
32	C		28		I хвоя муда	72	C	28			IV крона сучка
33	C		28		I хвоя муда	73	C	28			IV крона сучка
34	C		32		I хвоя муда	74	C	28			IV крона сучка
35	C		32		I хвоя муда	75	C	28			IV крона сучка
36	C		44		I хвоя муда	76	C	28			IV крона сучка
37	C		36		I хвоя муда	77	C	32			IV крона сучка
38	C		36		I хвоя муда	78	C	28			IV крона сучка
39	C		32		I хвоя муда	79	C	28			IV крона сучка
40	C		32		I хвоя муда	80	C	36			IV крона сучка

Всього пронумеровано дерев:

Нумерацію і перелік провели: посада ком. 6-10
посада Лер. Леру
посада Лер. Леру
посада Лер. Леру

підпис Лер. Леру
підпис Лер. Леру
підпис Лер. Леру
підпис Лер. Леру

(словами)

прізвище Ляснівський В.В.
прізвище Ляснівський В.В.
прізвище Ляснівський В.В.
прізвище Ляснівський В.В.

Руб. год →

18.10.2021р.

1	2	3	4	5	6	7	8	9	10	11	12
81	C		28		I хвоя пуга	114	C	36			IV кроша ошча ошча
82	C		28		I хвоя пуга	115	C	36			IV кроша ошча
83	C		28		I хвоя пуга	116	C	32			IV кроша ошча
84	C	28			IV кроша ошча	117	C	32			IV кроша ошча
85	C	44			IV кроша ошча	118	C	32			IV кроша ошча
86	C	28			IV кроша ошча	119	C	28			IV кроша ошча
87	C	28			IV кроша ошча	120	C	28			IV кроша ошча
88	C	28			IV кроша ошча	121	C	28			IV кроша ошча
89	C	36			IV кроша ошча	122	C	32			IV кроша ошча
90	C	28			IV кроша ошча	123	C	28			IV кроша ошча
91	C	36			IV кроша ошча	124	C	28			IV кроша ошча
92	C	32			IV кроша ошча	125	C	28			IV кроша ошча
93	C		28		I хвоя пуга	126	C	28			IV кроша ошча
94	C		28		I хвоя пуга	127	C	28			IV кроша ошча
95	C		28		I хвоя пуга	128	C	28			IV кроша ошча
96	C		24		I хвоя пуга	129	C	32			IV кроша ошча
97	C		28		I хвоя пуга	130	C	28			IV кроша ошча
98	C		28		I хвоя пуга	131	C	28			IV кроша ошча
99	C		28		I хвоя пуга	132	C	24			IV кроша ошча
100	C		28		I хвоя пуга	133	C		28		I хвоя пуга
101	C		28		I хвоя пуга	134	C		32		I хвоя пуга
102	C		28		I хвоя пуга	135	C		28		I хвоя пуга
103	C		24		I хвоя пуга	136	C		24		I хвоя пуга
104	C		32		I хвоя пуга	137	C		24		I хвоя пуга
105	C		28		I хвоя пуга	138	C		28		I хвоя пуга
106	C		24		I хвоя пуга	139	C		24		I хвоя пуга
107	C		32		I хвоя пуга	140	C		28		I хвоя пуга
108	C		32		I хвоя пуга	141	C		32		I хвоя пуга
109	C		28		I хвоя пуга	142	C		32		I хвоя пуга
110	C		28		I хвоя пуга	143	C		28		I хвоя пуга
111	C		28		I хвоя пуга	144	C		28		I хвоя пуга
112	C		28		I хвоя пуга	145	C		24		I хвоя пуга
113	C		40		I хвоя пуга	146	C		28		I хвоя пуга

Всього пронумеровано дерев:

Нумерацію і перелік провели: посада Лес. - 10 підпис [підпис]посада Лес. - 10 підпис [підпис]посада Лес. - 10 підпис [підпис]посада Лес. - 10 підпис [підпис]

(словами)

прізвище Гейсена В. В.прізвище Гейсена В. В.прізвище Гейсена В. В.прізвище [підпис]

Дуб. ген. →

НУМЕРАЦІЙНА ПЕРЕЛІКОВА ВІДОМІСТЬ *Харківська*
 призначених для вибіркової санітарної рубки по ДП "Білокорівський лісгосп" лісництва
 урочище кв. 38, виділ 17, ділянка 1, площа 1,2 га

Порядковий номер дерева	Порода	Ступінь товщини стовбурів сантиметрів			Категорія стану дерева, підстава	Порядковий номер дерева	Порода	Ступінь товщини стовбурів сантиметрів			Категорія стану дерева, підстава
		Діло	Напіс діло	Дріб'яні				Діло	Напіс діло	Дріб'яні	
1	2	3	4	5	6	7	8	9	10	11	12
147	C	28			IV крона діло	187					
148	C	28			IV крона діло	188					
149	C	28			IV крона діло	189					
150	C	28			IV крона діло	190					
151						191					
152						192					
153						193					
154						194					
155						195					
156						196					
157						197					
158						198					
159						199					
160						200					
161						201					
162						202					
163						203					
164						204					
165						205					
166						206					
167						207					
168						208					
169						209					
170						210					
171						211					
172						212					
173						213					
174						214					
175						215					
176						216					
177						217					
178						218					
179						219					
180						220					
181						221					
182						222					
183						223					
184						224					
185						225					
186						226					

Всього пронумеровано дерев: 150 (сто п'ятдесят) дерев (словами)
 Нумерацію і перелік провели: посада *Л.В. С.* підпис *Л.В. С.* прізвище *Лещенко В.В.*
 посада *С.В. С.* підпис *С.В. С.* прізвище *Савченко Р.В.*
 посада *С.В. С.* підпис *С.В. С.* прізвище *Савченко Р.В.*
 посада *С.В. С.* підпис *С.В. С.* прізвище *Савченко Р.В.*

18.10.2021р.

НУМЕРАЦІЙНА ПЕРЕЛІКОВА ВІДОМІСТЬ
призначених для вибіркової санітарної рубки до ДП "Білокорозівський лісгосп"
урочище кв. 38 виділ 39 ділянка площа 1.8 га лісництва

Порядковий номер дерева	Порода	Ступінь товщини стовбура в сантиметрах			Категорія стану дерева за стовбуром	Порядковий номер дерева	Порода	Ступінь товщини стовбура в сантиметрах			Категорія стану дерева за стовбуром
		Діаметр	Наклад ілова	Діаметр в'язи				Діаметр	Наклад ілова	Діаметр в'язи	
1	С	36			IV крона дуже смугла	41	С	32			IV крона дуже смугла
2	С	36			IV крона смугла	42	Сс		24		II опадаюча кора
3	С	32			IV крона смугла	43	С	32			IV крона смугла
4	С	36			IV крона смугла	44	С	36			IV крона смугла
5	С		32		V хвоя пудра	45	С		28		V хвоя пудра
6	С		36		V хвоя пудра	46	С		28		V хвоя пудра
7	С		32		V хвоя пудра	47	С		28		V хвоя пудра
8	С		32		V хвоя пудра	48	С		24		V хвоя пудра
9	С		32		V хвоя пудра	49	С		24		V хвоя пудра
10	С		36		V хвоя пудра	50	С	32			IV крона смугла
11	С		28		V хвоя пудра	51	С	28			IV крона смугла
12	С			32	II опадаюча кора	52	С	32			IV крона смугла
13	С		36		V хвоя пудра	53	Сс		24		II опадаюча кора
14	С		36		V хвоя пудра	54	Сс		32		II опадаюча кора
15	С			32	II опадаюча кора	55	Сс		28		II опадаюча кора
16	С			28	II опадаюча кора	56	С		24		V хвоя пудра
17	С			28	II опадаюча кора	57	С		28		V хвоя пудра
18	С			24	II опадаюча кора	58	С		28		V хвоя пудра
19	С			24	II опадаюча кора	59	С		32		V хвоя пудра
20	С			24	II опадаюча кора	60	С		32		V хвоя пудра
21	С	36			IV крона смугла	61	С		32		V хвоя пудра
22	С	36			IV крона смугла	62	С		36		V хвоя пудра
23	С	32			IV крона смугла	63	С		32		V хвоя пудра
24	С	36			IV крона смугла	64	С		36		V хвоя пудра
25	С	32			IV крона смугла	65	С		28		V хвоя пудра
26	С	36			IV крона смугла	66	С		32		V хвоя пудра
27	С	36			IV крона смугла	67	С		28		V хвоя пудра
28	С	36			IV крона смугла	68	С		28		V хвоя пудра
29	С	32			IV крона смугла	69	С		28		V хвоя пудра
30	С	36			IV крона смугла	70	С		28		V хвоя пудра
31	С	32			IV крона смугла	71	С		32		V хвоя пудра
32	С	36			IV крона смугла	72	С		28		V хвоя пудра
33	С	36			IV крона смугла	73	С		36		V хвоя пудра
34	С	36			IV крона смугла	74	С	32			IV крона смугла
35	С	36			IV крона смугла	75	С		32		V хвоя пудра
36	С	32			IV крона смугла	76	С		32		V хвоя пудра
37	Сс			24	II опадаюча кора	77	С			28	II опадаюча кора
38	С	36			IV крона смугла	78					
39	С	32			IV крона смугла	79					
40	С	32			IV крона смугла	80					

Всього пронумеровано дерев: 77 (сімдесят сім) (словом)
Нумерацію і перелік провели: посада наше-ч-то підпис [підпис] посада наше-ч-то підпис [підпис] посада наше-ч-то підпис [підпис]
підпис Найченко В.В. посада Найченко В.В.
підпис Пастух Р.Г. посада Пастух Р.Г.

18.10.2021р.

НУМЕРАЦІЙНА ПЕРЕЛІКОВА ВІДОМІСТЬ
 призначених для вибіркової санітарної рубки по ДП "Білокорівський лісгосп" Поясківське лісництво
 урочище кв. 43, виділ 9 ділянка площа 0,8 га

Порядковий номер дерева	Порода	Ступінь товщини стовбурів сантиметрів			Категорія стану дерева, підстава	Порядковий номер дерева	Порода	Ступінь товщини стовбурів сантиметрів			Категорія стану дерева, підстава
		Діаметр	Нахил до вертикалі	Дроги				Діаметр	Нахил до вертикалі	Дроги	
1	Р		36		I хвоя м'яка	41	О	32			IV крона дуже сім'яна
2	О		32		I хвоя м'яка	42	О	36			IV крона сім'яна
3	О	28			IV крона дуже сім'яна	43	О	32			IV крона сім'яна
4	О		32		I хвоя м'яка	44	О	32			IV крона сім'яна
5	О		28		I хвоя м'яка	45	О	32			IV крона сім'яна
6	О	36			IV крона дуже сім'яна	46	О	40			IV крона сім'яна
7	О			32	VI опадаюча кора	47	О	36			IV крона сім'яна
8	О	32			IV крона дуже сім'яна	48					
9	О	32			IV крона сім'яна	49					
10	Б			29	II опадаюча кора	50					
11	Б			29	II опадаюча кора	51					
12	О			28	II опадаюча кора	52					
13	О			29	II опадаюча кора	53					
14	О			29	II опадаюча кора	54					
15	О	36			IV крона дуже сім'яна	55					
16	О	32			IV крона сім'яна	56					
17	О		28		I хвоя м'яка	57					
18	О		32		I хвоя м'яка	58					
19	О		32		I хвоя м'яка	59					
20	О		36		I хвоя м'яка	60					
21	О		32		I хвоя м'яка	61					
22	О		32		I хвоя м'яка	62					
23	О	36			IV крона дуже сім'яна	63					
24	О	32			IV крона сім'яна	64					
25	О	36			IV крона сім'яна	65					
26	О	32			IV крона сім'яна	66					
27	О		32		I хвоя м'яка	67					
28	О		32		I хвоя м'яка	68					
29	О		28		I хвоя м'яка	69					
30	О		29		I хвоя м'яка	70					
31	О		32		I хвоя м'яка	71					
32	О		32		I хвоя м'яка	72					
33	О		29		I хвоя м'яка	73					
34	О		36		I хвоя м'яка	74					
35	О		28		I хвоя м'яка	75					
36	О		32		I хвоя м'яка	76					
37	О		36		I хвоя м'яка	77					
38	О	32			IV крона дуже сім'яна	78					
39	О	36			IV крона сім'яна	79					
40	О	32			IV крона сім'яна	80					

Всього пронумеровано дерев: 47 (сорок сім) сім'яна
 Нумерацію і перелік провели: посада пом. л. ліс. підпис [підпис] прізвище [прізвище]
 посада м.р. ліс. підпис [підпис] прізвище [прізвище]
 посада м.р. ліс. підпис [підпис] прізвище [прізвище]

19.10.2021р.

НУМЕРАЦІЙНА ПЕРЕЛІКОВА ВІДОМІСТЬ
призначених для вибіркової санітарної рубки до "Білгородський лісгосп"
урочище кв. 45 виділ 12 ділянка 1 площа 1.0 га лісництва

Порядковий номер дерева	Порода	Ступінь товщини стовбурів сантиметрів			Категорія стану дерева	Порядковий номер дерева	Порода	Ступінь товщини стовбурів сантиметрів			Категорія стану дерева
		Діаметр	Найвищий	Діаметр				Діаметр	Найвищий	Діаметр	
1	С		28		V хвоя м'яка	41					
2	С		32		V хвоя м'яка	42					
3	С		28		V хвоя м'яка	43					
4	С		28		V хвоя м'яка	44					
5	С		28		V хвоя м'яка	45					
6	С		32		V хвоя м'яка	46					
7	С		28		V хвоя м'яка	47					
8	С		28		V хвоя м'яка	48					
9	С	32			IV крона зламана	49					
10	С	24			IV крона зламана	50					
11	С	28			IV крона зламана	51					
12	С	24			IV крона зламана	52					
13	С	32			IV крона зламана	53					
14	С	24			IV крона зламана	54					
15						55					
16						56					
17						57					
18						58					
19						59					
20						60					
21						61					
22						62					
23						63					
24						64					
25						65					
26						66					
27						67					
28						68					
29						69					
30						70					
31						71					
32						72					
33						73					
34						74					
35						75					
36						76					
37						77					
38						78					
39						79					
40						80					

Всього пронумеровано дерев: 14 (в тому числі мертві) (сповісти)

Нумерацію і перелік провели: посада ком. і до підпис [підпис] (сповісти)
посада [підпис] підпис [підпис] (сповісти)
посада [підпис] підпис [підпис] (сповісти)
посада [підпис] підпис [підпис] (сповісти)

20.10.2021р.

НУМЕРАЦІЙНА ПЕРЕЛІКОВА ВІДОМІСТЬ
призначених для вибіркової санітарної рубки по ДП "Бірокоровицький лісгосп"
урочище кв. 45, виділ 79, ділянка 1, площа 0,5 га

Порядковий номер дерев	Порода	Ступінь товщини стовбурів сантиметрів			Категорія стану дерева під става	Порядковий номер дерева	Порода	Ступінь товщини стовбурів сантиметрів			Категорія стану дерева під става
		Діло	Напіл	Дро				Діло	Напіл	Дро	
1	С		24		I хвощ пуга	41					
2	С		28		I хвощ пуга	42					
3	С		28		I хвощ пуга	43					
4	С		32		I хвощ пуга	44					
5	С		32		I хвощ пуга	45					
6	С		24		I хвощ пуга	46					
7	С		24		I хвощ пуга	47					
8	С		28		I хвощ пуга	48					
9	С		28		I хвощ пуга	49					
10	С		32		I хвощ пуга	50					
11	С		24		I хвощ пуга	51					
12	С		28		I хвощ пуга	52					
13	С		24		I хвощ пуга	53					
14	С		24		I хвощ пуга	54					
15						55					
16						56					
17						57					
18						58					
19						59					
20						60					
21						61					
22						62					
23						63					
24						64					
25						65					
26						66					
27						67					
28						68					
29						69					
30						70					
31						71					
32						72					
33						73					
34						74					
35						75					
36						76					
37						77					
38						78					
39						79					
40						80					

Всього пронумеровано дерев: 14/ сорок чотири
Нумерацію і перелік провели: посада пом.л-го підпис [підпис] прізвище [прізвище]
посада м-р.лісу підпис [підпис] прізвище [прізвище]
посада м-р.лісу підпис [підпис] прізвище [прізвище]
посада підпис [підпис] прізвище [прізвище]

20.10.2021р.

НУМЕРАЦІЙНА ПЕРЕЛІКОВА ВІДОМІСТЬ
 призначених для вибіркової санітарної рубки по ДП "Білокорівський лісгосп" Поясківське лісництво
 урочище кв. 49 виділ 3 ділянка 1 площа 0,5 га

Порядковий номер дерева	Порода	Ступінь товщини стовбурів сантиметрів			Категорія стану дерева під ставу	Порядковий номер дерева	Порода	Ступінь товщини стовбурів сантиметрів			Категорія стану дерева під ставу
		Ділозі	Напіл ділозі	Дро в'яні				Ділозі	Напіл ділозі	Дро в'яні	
1	С	36			IV крона остигнута	41					
2	С	36			IV крона остигнута	42					
3	С	36			IV крона остигнута	43					
4	С		36		V крона кудла	44					
5	С		32		V крона кудла	45					
6	Б			32	VI опадаюча кора	46					
7	С			36	VI опадаюча кора	47					
8	С		32		V крона кудла	48					
9	С		36		V крона кудла	49					
10	С		36		V крона кудла	50					
11	С		36		V крона кудла	51					
12	С		32		V крона кудла	52					
13	С		32		V крона кудла	53					
14	С		29		V крона кудла	54					
15	С		32		V крона кудла	55					
16	С		32		V крона кудла	56					
17	С		36		V крона кудла	57					
18	С		36		V крона кудла	58					
19	С		36		V крона кудла	59					
20	С			28	VI опадаюча кора	60					
21	С		24		V крона кудла	61					
22	С		40		V крона кудла	62					
23	С		40		V крона кудла	63					
24	С		28		V крона кудла	64					
25	С		24		V крона кудла	65					
26	С		40		V крона кудла	66					
27	С		28		V крона кудла	67					
28	С		40		V крона кудла	68					
29	С		24		V крона кудла	69					
30	С	36			IV крона остигнута	70					
31	С	40			IV крона остигнута	71					
32	С	36			IV крона остигнута	72					
33	С	28			IV крона остигнута	73					
34	С	32			IV крона остигнута	74					
35	С	32			IV крона остигнута	75					
36	С	40			IV крона остигнута	76					
37	С	40			IV крона остигнута	77					
38	С		40		V крона кудла	78					
39	С		36		V крона кудла	79					
40						80					

Всього пронумеровано дерев: 39 п'ятидесят дев'ять (словами)
 Нумерацію і перелік провели: посада пом.л-го підпис Гайченко В.В. прізвище Гайченко В.В.
 посада м-р.лісу підпис Гайченко Ю.М. прізвище Гайченко Ю.М.
 посада м-р.лісу підпис Гайченко Р.В. прізвище Гайченко Р.В.

20.10.2021р.

Толщина

Барно, рубити по ДП "Білогородський лісгосп".

00044 10.05

Figure 10.30

Рельеф пологий, изредка с дерном.

DATE: 11/11/2011 BY: [Signature]

Traverse Rd

полное наименование: Финансовый отдел

Прислан 20.05.2010 г. Дарбарзди Ю. С.

25.10.2021p.

52-12.1-10, 02

81	C	44	V	хвоя руда	114	C	36	IV	крона дуже акурна
82	C	32	V	хвоя руда	115	Ос	44	V	листя засохло
83	C	40	V	хвоя руда	116	C	32	V	хвоя руда
84	C	40	V	хвоя руда	117	C	40	V	хвоя руда
85	C	40	V	хвоя руда	118	C	28	V	хвоя руда
86	C	32	V	хвоя руда	119	C	36	IV	крона дуже акурна
87	C	24	V	хвоя руда	120	C	40	IV	крона акурна
88	C	40	V	хвоя руда	121	C	44	IV	крона акурна
89	C	40	V	хвоя руда	122	C	40	IV	крона акурна
90	C	40	V	хвоя руда	123	C	48	IV	крона акурна
91	C	44	V	хвоя руда	124	C	36	IV	крона акурна
92	C	32	V	хвоя руда	125	C	32	V	хвоя руда
93	C	40	V	хвоя руда	126	C	40	IV	крона дуже акурна
94	C	28	V	хвоя руда	127	Ос	24	IV	опадання кори
95	C	40	V	хвоя руда	128	C	36	IV	крона дуже акурна
96	В	28	V	листя засохло	129	C	36	IV	крона акурна
97	C	36	V	хвоя руда	130	C	48	IV	крона акурна
98	C	36	V	хвоя руда	131	C	32	IV	крона акурна
99	C	28	V	хвоя руда	132	C	40	IV	крона акурна
100	C	24	V	хвоя руда	133	C	36	IV	крона акурна
101	C	40	V	хвоя руда	134	C	40	IV	крона акурна
102	C	36	V	хвоя руда	135	C	40	IV	крона акурна
103	C	48	V	хвоя руда	136	C	28	IV	крона акурна
104	C	28	V	хвоя руда	137	C	28	IV	крона акурна
105	C	48	IV	крона дуже акурна	138	C	28	IV	крона акурна
106	C	40	IV	крона акурна	139	C	44	IV	крона акурна
107	C	40	IV	крона акурна	140	C	32	IV	крона акурна
108	C	40	IV	крона акурна	141	C	28	IV	крона акурна
109	C	32	IV	крона акурна	142	C	36	IV	крона акурна
110	C	32	IV	крона акурна	143	C	32	IV	крона акурна
111	C	36	IV	крона акурна	144	C	40	IV	крона акурна
112	C	48	IV	крона акурна	145	C	28	IV	крона акурна
113	Ос	48	IV	крона дуже акурна	146	C	28	IV	крона акурна

Всього пронумеровано дерев:

Нумерацію і перелік прозели: посада Камі. 1-а підпис Зайцева В. В. (словами)
 посада Ліс. 1-а підпис Білоусов Ю. В.
 посада Ліс. 1-а підпис Білоусов Ю. В.
 посада Ліс. 1-а підпис Білоусов Ю. В.

25.10.2021р.

НУМЕРАЦІЙНА ПЕРЕЛІКОВА ВІДОМІСТЬ
призначених для вибіркової санітарної рубки по ДП "Білокорівський лісгосп"

урочище кв. 52 виділ 12 ділянка 1

Поясківське лісництво

площа 10,0 га

Порядковий номер дерева	Порода	Ступінь товщини стовбура в сантиметрах			Категорія стану дерева під става	Порядковий номер дерева	Порода	Ступінь товщини стовбура в сантиметрах			Категорія стану дерева під става
		Ділов	Налив ділов	Дров'яні				Ділов	Налив ділов	Дров'яні	
147	C	28			IV Крота олеурна	187	C	40			IV Крота олеурна
148	C	40			IV Крота олеурна	188	C	40			IV Крота олеурна
149	C	44			IV Крота олеурна	189	C	32			IV Крота олеурна
150	C	32			IV Крота олеурна	190	C	24			IV Крота олеурна
151	C	32			IV Крота олеурна	191	C	36			IV Крота олеурна
152	C	32			IV Крота олеурна	192	C	36			IV Крота олеурна
153	C	32			IV Крота олеурна	193	C	28			IV Крота олеурна
154	C	28			IV Крота олеурна	194	C	36			IV Крота олеурна
155	C	28			IV Крота олеурна	195	C	40			IV Крота олеурна
156	C	32			IV Крота олеурна	196	C	44			IV Крота олеурна
157	C	40			IV Крота олеурна	197	C	28			IV Крота олеурна
158	C	44			IV Крота олеурна	198	C	32			IV Крота олеурна
159	C	44			IV Крота олеурна	199	C	44			IV Крота олеурна
160	C	32			IV Крота олеурна	200	C		24		IV Крота олеурна
161	C	48			IV Крота олеурна	201	C		24		IV Крота олеурна
162	C	36			IV Крота олеурна	202	C		40		IV Крота олеурна
163	C	32			IV Крота олеурна	203	C	52			IV Крота олеурна
164	C	40			IV Крота олеурна	204	C	48			IV Крота олеурна
165	C	32			IV Крота олеурна	205	C	32			IV Крота олеурна
166	C		44		I Крота олеурна	206	C	36			IV Крота олеурна
167	C		32		I Крота олеурна	207	C	48			IV Крота олеурна
168	C		32		I Крота олеурна	208	C	28			IV Крота олеурна
169	C		32		I Крота олеурна	209	C	32			IV Крота олеурна
170	C		32		I Крота олеурна	210	C	28			IV Крота олеурна
171	C		36		I Крота олеурна	211	C	32			IV Крота олеурна
172	C	36			IV Крота олеурна	212	C		28		I Крота олеурна
173	C	36			IV Крота олеурна	213	C	44			IV Крота олеурна
174	C	32			IV Крота олеурна	214	C	44			IV Крота олеурна
175	C	44			IV Крота олеурна	215	C	32			IV Крота олеурна
176	C	32			IV Крота олеурна	216	C	44			IV Крота олеурна
177	C	28			IV Крота олеурна	217	C	40			IV Крота олеурна
178	C	36			IV Крота олеурна	218	C	48			IV Крота олеурна
179	C	24			IV Крота олеурна	219	C	36			IV Крота олеурна
180	C	40			IV Крота олеурна	220	C	40			IV Крота олеурна
181	C	32			IV Крота олеурна	221					
182	C	36			IV Крота олеурна	222					
183	C	40			IV Крота олеурна	223					
184	C	32			IV Крота олеурна	224					
185	C	32			IV Крота олеурна	225					
186	C	32			IV Крота олеурна	226					

Всього пронумеровано дерев: 220 (факти владання) безруб

Нумерацію і перелік провели: посада пом. л-го підпис Байченко В.В. (словами)
посада м-р. лісу підпис Байченко В.В.
посада м-р. лісу підпис Байченко В.В.
посада підпис Байченко В.В.

25.10. 2021р.

НУМЕРАЦІЙНА ПЕРЕЛІКОВА ВІДОМІСТЬ *Зубовичського*
призначених для вибіркової санітарної рубки до ДП "Білогородницький лісгосп"
урочище кв. 16, виділ 5, ділянка площа 20 га лісництва

№ дерева	Порода	Ступінь товщини стовбура сантиметрів			Категорія стану дерева під става	Порядковий номер дерева	Порода	Ступінь товщини стовбура сантиметрів			Категорія стану дерева під става
		Діаметр	Напіс діаметр	Довжина				Діаметр	Напіс діаметр	Довжина	
1	С		24		5 Сух. Хв. рудо	41	С	24			4 Крок. Ожурки
2	С			24	6 Сух. Хв. немас	42	С	32			4 Крок. Ожурки
3	С	24			4 Крок. Ожурки	43	С	28			4 Крок. Ожурки
4	С	28			4 Крок. Ожурки	44	С	24			4 Крок. Ожурки
5	С	28			4 Крок. Ожурки	45	С			24	6 Сух. Хв. немас
6	С	24			4 Крок. Ожурки	46	С			28	6 Сух. Хв. немас
7	С	32			5 Сух. Хв. рудо	47	С	28			4 Крок. Ожурки
8	С	28			4 Крок. Ожурки	48	С	24			4 Крок. Ожурки
9	С	24			4 Крок. Ожурки	49	С	24			4 Крок. Ожурки
10	С	32			5 Сух. Хв. рудо	50	С	44			4 Крок. Ожурки
11	С	24			4 Крок. Ожурки	51	С	28			4 Крок. Ожурки
12	С	24			4 Крок. Ожурки	52	С	24			4 Крок. Ожурки
13	С	28			4 Крок. Ожурки	53	С			28	6 Сух. Хв. немас
14	С			32	6 Сух. Хв. немас	54	С			24	6 Сух. Хв. немас
15	С	32			4 Крок. Ожурки	55	С			24	6 Сух. Хв. немас
16	С			24	6 Сух. Хв. немас	56	С			28	6 Сух. Хв. немас
17	С	24			4 Крок. Ожурки	57	С		24		5 Сух. Хв. рудо
18	С			24	6 Сух. Хв. немас	58	С		24		5 Сух. Хв. рудо
19	С			24	6 Сух. Хв. немас	59	С		28		5 Сух. Хв. рудо
20	С			24	6 Сух. Хв. немас	60	С	24			4 Крок. Ожурки
21	С			24	6 Сух. Хв. немас	61	С			28	6 Сух. Хв. немас
22	С			24	6 Сух. Хв. немас	62	С			24	6 Сух. Хв. немас
23	С			24	6 Сух. Хв. немас	63	С			24	6 Сух. Хв. немас
24	С	24			4 Крок. Ожурки	64	С			28	6 Сух. Хв. немас
25	С	28			4 Крок. Ожурки	65	С			24	6 Сух. Хв. немас
26	С	32			4 Крок. Ожурки	66	С		24		5 Сух. Хв. рудо
27	С			24	6 Сух. Хв. немас	67	С		28		5 Сух. Хв. рудо
28	С			24	6 Сух. Хв. немас	68	С	24			4 Крок. Ожурки
29	С	28			4 Крок. Ожурки	69	С	28			4 Крок. Ожурки
30	С	40			5 Сух. Хв. рудо	70	С	24			4 Крок. Ожурки
31	С	32			5 Сух. Хв. рудо	71	С	24			4 Крок. Ожурки
32	С	32			4 Крок. Ожурки	72	С			28	6 Сух. Хв. немас
33	С			28	6 Сух. Хв. немас	73	С			28	6 Сух. Хв. немас
34	С	32			4 Крок. Ожурки	74	С			24	6 Сух. Хв. немас
35	С			28	6 Сух. Хв. рудо	75	С			28	6 Сух. Хв. немас
36	С	24			4 Крок. Ожурки	76	С			24	6 Сух. Хв. немас
37	С	24			4 Крок. Ожурки	77	С	24			4 Крок. Ожурки
38	С	24			4 Крок. Ожурки	78	С	28			4 Крок. Ожурки
39	С	24			4 Крок. Ожурки	79	С		24		5 Сух. Хв. рудо
40	С			24	6 Сух. Хв. немас	80	С		24		5 Сух. Хв. рудо

Всього пронумеровано дерев: *вісімдесят* (сповами)

Нумерацію і перелік провів: посада

посада *пом. п.м.*
посада *ст. м.м.м.*
посада *м.м.м.*

підпис

підпис *[підпис]*
підпис *[підпис]*
підпис *[підпис]*

підпис

підпис *[підпис]*
підпис *[підпис]*
підпис *[підпис]*

10.09.21р

НУМЕРАЦІЙНА ПЕРЕЛІКОВА ВІДОМІСТЬ призначених для вибіркової санітарної рубки по ДП "Білокорівський лісгосп"

здобувачів лісництва

урочище

кв. 48

виділ 10

ділянка

площа 8,0 га

Поря дкові	Поро да	Ступінь				Категорія стану дерева, підстава	Поря дкові	Поро да	Ступінь				Кате горія стану дерев а, підс тава
		Діа метр	На вис	Пів діа	Др ов				Діа метр	На вис	Пів діа	Др ов	
1	С	24				4 крона д. аке.	41	С	28				4 крона д. аке.
2	С		24			5 хвоя руда	42	С		32			4 крона д. аке.
3	С		24			5 хвоя руда	43	С		24			5 хвоя руда
4	С	28				4 крона д. аке.	44	С		24			5 хвоя руда
5	С		24			5 хвоя руда	45	С	36				4 крона д. аке.
6	С	24				4 крона д. аке.	46	С			28		6 хвоя відсутня
7	С	24				4 крона д. аке.	47	Б			24		6 крона відсутня
8	С	24				4 крона д. аке.	48	С	32				4 крона д. аке.
9	С		24			5 хвоя руда	49	С		28			5 хвоя руда
10	С		24			5 хвоя руда	50	С	28				4 крона д. аке.
11	С			28		6 хвоя відсутня	51	С	28				4 крона д. аке.
12	С		24			5 хвоя руда	52	С			24		6 хвоя відсутня
13	С	24				4 крона д. аке.	53	С		28			5 хвоя руда
14	С			24		6 хвоя відсутня	54	С	32				4 крона д. аке.
15	С		24			5 хвоя руда	55	С		24			4 крона д. аке.
16	С	24				4 крона д. аке.	56	С	24				4 крона д. аке.
17	С		24			5 хвоя руда	57	С			24		6 хвоя відсутня
18	С		24			4 крона д. аке.	58	С		28			6 хвоя відсутня
19	С		28			5 хвоя руда	59	С	24				4 крона д. аке.
20	С	24				4 крона д. аке.	60	С		24			5 хвоя руда
21	С		32			4 крона д. аке.	61	С			24		6 хвоя відсутня
22	С	24				4 крона д. аке.	62	С			24		6 хвоя відсутня
23	С		28			5 хвоя руда	63	С		32			5 хвоя руда
24	С		40			5 хвоя руда	64	С			24		6 хвоя відсутня
25	С		28			5 хвоя руда	65	С		32			6 хвоя відсутня
26	С			24		6 хвоя відсутня	66	С		24			5 хвоя руда
27	С			24		6 хвоя відсутня	67	С		24			6 хвоя відсутня
28	С	24				4 крона д. аке.	68	С		28			5 хвоя руда
29	С	28				4 крона д. аке.	69	С		28			5 хвоя руда
30	С	24				4 крона д. аке.	70	С	28				5 хвоя руда
31	С	28				4 крона д. аке.	71	С	24				4 крона д. аке.
32	С	28				4 крона д. аке.	72	С	24				4 крона д. аке.
33	С	32				5 хвоя руда	73	С	28				4 крона д. аке.
34	С		24			6 хвоя відсутня	74	С	32				5 хвоя руда
35	С	36				5 хвоя руда	75	С	28				4 крона д. аке.
36	С	28				4 крона д. аке.	76	С		24			6 хвоя відсутня
37	С	32				4 крона д. аке.	77	С	24				4 крона д. аке.
38	С	32				5 хвоя руда	78	С	28				6 хвоя відсутня
39	С		28			5 хвоя руда	79	С	32				5 хвоя руда
40	С	28				4 крона д. аке.	80	С		24			6 хвоя відсутня

Всього пронумеровано дерев:

Нумерацію і перелік провели: посада п.ч. лісгоспу
посада м.р. лісгоспу
посада м.р. лісгоспу
посада м.р. лісгоспу

підпис С.В.
підпис С.В.
підпис С.В.
підпис С.В.

(словами)
прізвище Гайденко В.А.
прізвище Гайденко С.В.
прізвище Гайденко Ю.В.
прізвище Гайденко Ю.В.

22.10.21р

	2	3	4	5	6	7	8	9	10	11	12
1	С	28			ч крона д. ажурна	114	Б			28	6 листя відсутнє
82	С	32			ч крона д. аж.	115	С	28			ч крона д. ажурна
83	С	32			ч крона д. аж.	116	С		28		5 хвоя руда
84	С		24		5 хвоя руда	117	С			24	6 хвоя відсутня
85	С	32			ч крона д. аж.	118	С			24	6 хвоя відсутня
86	С	28			6 хвоя відсутня	119	С			24	6 хвоя відсутня
87	С			24	6 хвоя відсутня	120	С		24		5 хвоя руда
88	С			24	6 хвоя відсутня	121	С	24			ч крона д. аж.
89	Б			24	6 хвоя відсутня	122	С	24			ч крона д. аж.
90	С		24		5 хвоя руда	123	С	32			5 хвоя руда
91	С	28			5 хвоя руда	124	С	24			5 хвоя руда
92	С	24			ч крона д. аж.	125	С	24			ч крона д. аж.
93	С		32		5 хвоя руда	126	С	24			ч крона д. аж.
94	С	24			ч крона д. аж.	127	С		24		5 хвоя руда
95	С	28			ч крона д. аж.	128	С		24		6 хвоя відсутня
96	С		24		5 хвоя руда	129	С	24			ч крона д. аж.
97	С			24	6 хвоя відсутня	130	С		24		5 хвоя руда
98	С			24	6 хвоя відсутня	131	С	24			ч крона д. аж.
99	С	24			ч крона д. аж.	132	С	24			ч крона д. аж.
100	С	24			5 хвоя руда	133	С			24	6 хвоя відсутня
101	С	24			ч крона д. аж.	134	С	32			5 хвоя руда
102	С	28			5 хвоя руда	135	С	28			ч крона д. аж.
103	С		24		6 хвоя відсутня	136	С		24		ч крона д. аж.
104	С	28			ч крона д. аж.	137	С	24			ч крона д. аж.
105	С	32			ч крона д. аж.	138	С	28			5 хвоя руда
106	С	24			ч крона д. аж.	139	С	28			5 хвоя руда
107	С	24			ч крона д. аж.	140	С	28			ч крона д. аж.
108	С		24		5 хвоя руда	141	С	24			ч крона д. аж.
109	С	32			5 хвоя руда	142	С		24		ч крона д. аж.
110	С	28			ч крона д. аж.	143	С	24			ч крона д. аж.
111	С		24		5 хвоя руда	144	С	28			5 хвоя руда
112	С	24			ч крона д. аж.	145	С	24			ч крона д. аж.
113	С	24			ч крона д. аж.	146	С		24		5 хвоя руда

Всього пронумеровано дерев:

Нумерацію і перелік провели: посада Лаш. М.Е. підпис [підпис] прізвище Бадичко В. А.
 посада Мр. М.Е. підпис [підпис] прізвище Лавиш О. В.
 посада Мр. М.Е. підпис [підпис] прізвище Горичук Ю. В.
 посада _____ підпис _____ прізвище _____

22.10.21р

НУМЕРАЦІЙНА ПЕРЕЛІКОВА ВІДОМІСТЬ
призначених для вибіркової санітарної рубки по ДП "Білокорівський лісгосп"

345106166 лісництва
кв. 48, виділ 10 ділянка площа 8,0 га

Порядковий номер дерева	Порода	Ступінь товщини стовбура в сантиметрах			Категорія стану дерева, підстава	Порядковий номер дерева	Порода	Ступінь товщини стовбура в сантиметрах			Категорія стану дерева, підстава
		Діаметр	Навис діаметр	Довжина				Діаметр	Навис діаметр	Довжина	
147	С	24			4 крона дуже ажурна	187	С	24			5 хвоя руда
148	С	24			4 крона д. аж.	188	С	24			4 крона дуже ажурна
149	С		24		5 хвоя руда	189	С	28			4 крона д. аж.
150	Б			24	6 хвоя відсутня	190	С		24		5 хвоя руда
151	С			24	6 хвоя відсутня	191	С		24		5 хвоя руда
152	С		24		6 хвоя відсутня	192	С	32			4 крона д. аж.
153	С	24			4 крона д. аж.	193	С		24		5 хвоя руда
154	С	24			4 крона д. аж.	194	С	28			4 крона д. аж.
155	С	28			4 крона д. аж.	195	С		24		5 хвоя руда
156	С	24			4 крона д. аж.	196	С		24		5 хвоя відсутня
157	С	24			5 хвоя руда	197	С		24		5 хвоя руда
158	С	24			5 хвоя руда	198	С	24			4 крона д. аж.
159	С	28			4 крона д. аж.	199	С		24		4 крона д. аж.
160	С	28			4 крона д. аж.	200	С		28		5 хвоя руда
161	С		24		5 хвоя руда	201	С	24			4 крона д. аж.
162	С	36			4 крона д. аж.	202	С		24		5 хвоя руда
163	С	32			4 крона д. аж.	203	С		24		5 хвоя руда
164	С	28			5 хвоя руда	204	С		28		5 хвоя руда
165	С	24			5 хвоя руда	205	С		24		5 хвоя руда
166	С	24			4 крона д. аж.	206	С		24		4 крона д. аж.
167	С	24			4 крона д. аж.	207	С	24			4 крона д. аж.
168	С	28			4 крона д. аж.	208	С	24			5 хвоя руда
169	С	32			5 хвоя руда	209	С	28			4 крона д. аж.
170	С	28			4 крона д. аж.	210	С	28			6 хвоя відсутня
171	С	28			4 крона д. аж.	211	С	24			4 крона д. аж.
172	С	24			4 крона д. аж.	212	С	3	36		5 хвоя руда
173	С		24		5 хвоя руда	213	С	24			4 крона д. аж.
174	С	28			5 хвоя руда	214	С	24			4 крона д. аж.
175	С	24			4 крона д. аж.	215	С	24			4 крона д. аж.
176	С	24			4 крона д. аж.	216	С		28		6 хвоя відсутня
177	С	28			4 крона д. аж.	217	С			28	6 хвоя відсутня
178	С		24		5 хвоя руда	218	С	24			5 хвоя руда
179	С		24		5 хвоя руда	219	С	28			4 крона д. аж.
180	Ос		24		6 листя засохло	220	С	28			4 крона д. аж.
181	Ос		24		6 листя відсутня	221	С	28			4 крона д. аж.
182	С	24			4 крона д. аж.	222	С	28			4 крона д. аж.
183	С		28		5 хвоя руда	223	С		24		5 хвоя руда
184	С	24			4 крона д. аж.	224	С		28		4 крона д. аж.
185	С	28			4 крона д. аж.	225					
186	С	28			4 крона д. аж.	226					

Всього пронумеровано дерев: 9 білі, двадцять чотири (словами)
Нумерацію і перелік провели: посада Лисенко підпис Лисенко прізвище Тарнавський В. А.
посада Лисенко підпис Лисенко прізвище Лавиченко В. В.
посада Лисенко підпис Лисенко прізвище Тарнавський Ю. В.
посада Лисенко підпис Лисенко прізвище Тарнавський

22.10.21р

НУМЕРАЦІЙНА ПЕРЕЛІКОВА ВІДОМІСТЬ
призначених для вибіркової санітарної рубки по ДП "Білокорівський лісгосп" лісництва
урочище кв. 8, виділ 57 ділянка площа 1.1 га

Порядковий номер дерева	Порода	Ступінь товщини стовбурів сантиметрів			Категорія стану дерева, на стаді	Порядковий номер дерева	Порода	Ступінь товщини стовбурів сантиметрів			Категорія стану дерева, на стаді
		Діагол	Напіл діагол	Діагол				Діагол	Напіл діагол	Діагол	
1	Сосна	28			В хвостово-зелена	41	Сосна	24			В хвостово-зелена
2	Сосна	28			В хвостово-зелена	42	Сосна	28			В хвостово-зелена
3	Сосна	36			В хвостово-зелена	43	Сосна	24			В хвостово-зелена
4	Сосна	28			В хвостово-зелена	44	Сосна	24			В хвостово-зелена
5	Сосна	24			В хвостово-зелена	45	Сосна	24			В хвостово-зелена
6	Сосна	24			В хвостово-зелена	46	Сосна	28			В хвостово-зелена
7	Сосна	36			В хвостово-зелена	47	Сосна	36			В хвостово-зелена
8	Сосна	28			В хвостово-зелена	48	Сосна	24			В хвостово-зелена
9	Береза	32			В хвостово-зелена	49	Сосна	28			В хвостово-зелена
10	Сосна	28			В хвостово-зелена	50	Береза			28	В хвостово-зелена
11	Вільха			24	В хвостово-зелена	51	Береза			32	В хвостово-зелена
12	Сосна	32			В хвостово-зелена	52	Береза			24	В хвостово-зелена
13	Сосна	28			В хвостово-зелена	53	Береза			28	В хвостово-зелена
14	Сосна	40			В хвостово-зелена	54	Береза			24	В хвостово-зелена
15	Сосна	40			В хвостово-зелена	55	Сосна			40	В хвостово-зелена
16	Сосна	32			В хвостово-зелена	56	Береза			24	В хвостово-зелена
17	Сосна	36			В хвостово-зелена	57	Береза			28	В хвостово-зелена
18	Сосна	32			В хвостово-зелена	58					
19	Сосна	48			В хвостово-зелена	59					
20	Сосна	32			В хвостово-зелена	60					
21	Сосна	28			В хвостово-зелена	61					
22	Сосна	40			В хвостово-зелена	62					
23	Сосна	28			В хвостово-зелена	63					
24	Сосна	28			В хвостово-зелена	64					
25	Сосна	32			В хвостово-зелена	65					
26	Сосна	24			В хвостово-зелена	66					
27	Сосна	28			В хвостово-зелена	67					
28	Сосна	32			В хвостово-зелена	68					
29	Сосна	32			В хвостово-зелена	69					
30	Сосна	28			В хвостово-зелена	70					
31	Сосна	32			В хвостово-зелена	71					
32	Сосна	36			В хвостово-зелена	72					
33	Сосна	44			В хвостово-зелена	73					
34	Сосна	36			В хвостово-зелена	74					
35	Сосна	24			В хвостово-зелена	75					
36	Сосна	32			В хвостово-зелена	76					
37	Сосна	40			В хвостово-зелена	77					
38	Сосна	36			В хвостово-зелена	78					
39	Сосна	32			В хвостово-зелена	79					
40	Сосна	32			В хвостово-зелена	80					

Всього пронумеровано дерев: 57 (п'ятдесят сім дерев) (словом)

Нумерацію і перелік провели: посада

посада

посада

посада

підпис

підпис

підпис

підпис

прізвище

прізвище

прізвище

прізвище

20.10.2021р.

НУМЕРАЦІЙНА ПЕРЕЛІКОВА ВІДОМІСТЬ
 призначених для вибіркової санітарної рубки по ДП "Білокорозівський лісгосп" *Тетешинське* лісництво
 урочище *кв. 12* виділ *60* ділянка *площа 3,0 га*

Порядковий номер дерева	Порода	Ступінь товщини стовбурів сантиметрів			Категорія стану дерева під став	Порядковий номер дерева	Порода	Ступінь товщини стовбурів сантиметрів			Категорія стану дерева під став
		Діючі	Напіс діючі	Діючі яні				Діючі	Напіс діючі	Діючі яні	
1	G	28			Білий мовно-зелен	41	G	24			Білий мовно-зелен
2	G	32			Білий мовно-зелен	42	G	32			Білий мовно-зелен
3	G	32			Білий мовно-зелен	43	G	28			Білий мовно-зелен
4	G	36			Білий мовно-зелен	44	G	40			Білий мовно-зелен
5	Oc			36	Білий мовно-зелен	45	G	32			Білий мовно-зелен
6	ва			24	Білий мовно-зелен	46	G	32			Білий мовно-зелен
7	G	36			Білий мовно-зелен	47	G	28			Білий мовно-зелен
8	G	28			Білий мовно-зелен	48	G	24			Білий мовно-зелен
9	G	28			Білий мовно-зелен	49	G	24			Білий мовно-зелен
10	G	32			Білий мовно-зелен	50	G	24			Білий мовно-зелен
11	G		24		Білий мовно-зелен	51	G	24			Білий мовно-зелен
12	G	24			Білий мовно-зелен	52	G	28			Білий мовно-зелен
13	G			28	Білий мовно-зелен	53	G	28			Білий мовно-зелен
14	G	24			Білий мовно-зелен	54	G	24			Білий мовно-зелен
15	G	24			Білий мовно-зелен	55	G	24			Білий мовно-зелен
16	G	24			Білий мовно-зелен	56	G	24			Білий мовно-зелен
17	G	24			Білий мовно-зелен	57	G	28			Білий мовно-зелен
18	Oc			32	Білий мовно-зелен	58	G	28			Білий мовно-зелен
19	G	24			Білий мовно-зелен	59	G	32			Білий мовно-зелен
20	G	32			Білий мовно-зелен	60	G	24			Білий мовно-зелен
21	G	28			Білий мовно-зелен	61	G	32			Білий мовно-зелен
22	G	36			Білий мовно-зелен	62	G	32			Білий мовно-зелен
23	G	28			Білий мовно-зелен	63	G	28			Білий мовно-зелен
24	G	28			Білий мовно-зелен	64	G	28			Білий мовно-зелен
25	G	24			Білий мовно-зелен	65	G	32			Білий мовно-зелен
26	G	28			Білий мовно-зелен	66	G	24			Білий мовно-зелен
27	G	28			Білий мовно-зелен	67	G	24			Білий мовно-зелен
28	G	28			Білий мовно-зелен	68	G	24			Білий мовно-зелен
29	G	24			Білий мовно-зелен	69	G	28			Білий мовно-зелен
30	G	32			Білий мовно-зелен	70	G	28			Білий мовно-зелен
31	G	32			Білий мовно-зелен	71	G	28			Білий мовно-зелен
32	G	32			Білий мовно-зелен	72	G	24			Білий мовно-зелен
33	Oc			28	Білий мовно-зелен	73	G	28			Білий мовно-зелен
34	G	28			Білий мовно-зелен	74	G	28			Білий мовно-зелен
35	G	24		28	Білий мовно-зелен	75	G	24			Білий мовно-зелен
36	G				Білий мовно-зелен	76	G	24			Білий мовно-зелен
37	G	32			Білий мовно-зелен	77	G	24			Білий мовно-зелен
38	G	24			Білий мовно-зелен	78	G		28		Білий мовно-зелен
39	G	32			Білий мовно-зелен	79	G		24		Білий мовно-зелен
40	G	24			Білий мовно-зелен	80	G	24			Білий мовно-зелен

Всього пронумеровано дерев:

(словами)

Dub. gal →

Нумерацію і перелік провели: посада

посада *Наз. Вадим 1.2*

посада *мол. Ковб*

посада *мол. Ковб*

м. 1.2.1

підпис

підпис *[підпис]*

підпис *[підпис]*

підпис *[підпис]*

прізвище

прізвище *Ковбаченко В. І.*

прізвище *Ковбаченко В. І.*

прізвище *Ковбаченко В. І.*

Ковбаченко В. І.

1	2	3	4	5	6	7	8	9	10	11	12
81	G	24			Високі новітні дерева	114	G	24			Високі новітні дерева
82	G	28			Високі новітні дерева	115	G	28			Високі дерева
83	G	28			Високі дерева	116	G	24			Високі новітні дерева
84	G	36			Високі дерева	117	G	36			Високі новітні дерева
85	G	32			Високі новітні дерева	118	G		28		Високі дерева
86	G	28			Високі новітні дерева	119	G	28			Високі новітні дерева
87	G	24			Високі новітні дерева	120	G	24			Високі новітні дерева
88	G	22			Високі дерева	121	G	28			Високі дерева
89	G	28			Високі дерева	122	G	24			Високі новітні дерева
90	G	18			Високі дерева	123	G	18			Високі новітні дерева
91	G	24			Високі новітні дерева	124	G	40			Високі новітні дерева
92	G	28			Високі дерева	125	G	36			Високі новітні дерева
93	G	36			Високі новітні дерева	126	G	32			Високі дерева
94	G	32			Високі дерева	127	G	32			Високі новітні дерева
95	G	24			Високі дерева	128	G	24			Високі новітні дерева
96	G	32			Високі новітні дерева	129	G	28			Високі новітні дерева
97	G	24			Високі новітні дерева	130	G	28			Високі новітні дерева
98	G	24			Високі новітні дерева	131	G	28			Високі новітні дерева
99	G	24			Високі дерева	132	G	24			Високі новітні дерева
100	G	24			Високі новітні дерева	133	G	28			Високі новітні дерева
101	G	24			Високі дерева	134	G	40			Високі дерева
102	G	36			Високі новітні дерева	135	G	32			Високі новітні дерева
103	G	36			Високі новітні дерева	136	G	32			Високі новітні дерева
104	G	24			Високі дерева	137	G	32			Високі новітні дерева
105	G	24			Високі новітні дерева	138	G	28			Високі дерева
106	G	36			Високі новітні дерева	139	G	36			Високі новітні дерева
107	G	24			Високі дерева	140	G	28			Високі новітні дерева
108	G	24			Високі новітні дерева	141	G	32			Високі новітні дерева
109	G	28			Високі новітні дерева	142	G	32			Високі новітні дерева
110	G	28			Високі новітні дерева	143	G		28		Високі новітні дерева
111	G	24			Високі новітні дерева	144	G		32		Високі новітні дерева
112	G	24			Високі новітні дерева	145	G		24		Високі новітні дерева
113	G	28			Високі новітні дерева	146	G		24		Високі новітні дерева

Всього пронумеровано дерев:

(словами)

Дуб. 901 →

Нумерацію і перелік провали: посада

підпис

прізвище

посада

підпис

прізвище

посада

підпис

прізвище

посада

підпис

прізвище

26.10.2021р

м.р. м.р.

м.р. м.р.

Дуб. 901

НУМЕРАЦІЙНА ПЕРЕЛІКОВА ВІДОМІСТЬ
призначених для вибіркової санітарної рубки по
ка. 12, виділ 60, ділянка

Таблиця № 1
площа 3,0 га

урочище

Посадковий номер дерева	Порода	Ступінь товщини стовбура сантиметрів			Категорія стану дерева, підстава	Посадковий номер дерева	Порода	Ступінь товщини стовбура сантиметрів			Категорія стану дерева, підстава
		Діаметр	Навис ділової	Діаметр пні				Діаметр	Навис ділової	Діаметр пні	
1	2	3	4	5	6	7	8	9	10	11	12
147	С	28			В квіс мовно-земля	187	С	28			В квіс мовно-земля
148	С	24			В квіс мовно-земля	188	С	28			В квіс мовно-земля
149	С	28			В квіс мовно-земля	189	С	28			В квіс рідко
150	С	28			В квіс мовно-земля	190	С	28			В квіс мовно-земля
151	С	24			В квіс мовно-земля	191	С	32			В квіс мовно-земля
152	С	24			В квіс мовно-земля	192	С	32			В квіс рідко
153	С	24			В квіс мовно-земля	193	С	32			В квіс рідко
154	С	28			В квіс мовно-земля	194	С	36			В квіс мовно-земля
155	С	32			В квіс мовно-земля	195	С	24			В квіс мовно-земля
156	С	24			В квіс мовно-земля	196	С	28			В квіс мовно-земля
157	С	24			В квіс мовно-земля	197	С	24			В квіс мовно-земля
158	С		32		В квіс мовно-земля	198	С	28			В квіс мовно-земля
159	С		24		В квіс мовно-земля	199	С	24			В квіс рідко
160	С			28	В квіс мовно-земля	200	С	28			В квіс мовно-земля
161	С			24	В квіс мовно-земля	201	С	28			В квіс мовно-земля
162	С	24			В квіс мовно-земля	202	С	28			В квіс рідко
163	С	28			В квіс мовно-земля	203	С	28			В квіс мовно-земля
164	С	24			В квіс мовно-земля	204	С	28			В квіс мовно-земля
165	С	24			В квіс рідко	205	С	24			В квіс мовно-земля
166	С	24			В квіс мовно-земля	206	С	28			В квіс мовно-земля
167	С	28			В квіс мовно-земля	207	С	28			В квіс мовно-земля
168	С		24		В квіс мовно-земля	208	С	24			В квіс мовно-земля
169	С	24			В квіс мовно-земля	209	С	24			В квіс рідко
170	С	28			В квіс мовно-земля	210	С	24			В квіс мовно-земля
171	С	24			В квіс мовно-земля	211	С	32			В квіс мовно-земля
172	С		24		В квіс мовно-земля	212	С	28			В квіс мовно-земля
173	С	24			В квіс мовно-земля	213	С	24			В квіс мовно-земля
174	С	24			В квіс мовно-земля	214	С	24			В квіс мовно-земля
175	С	28			В квіс мовно-земля	215	С	24			В квіс мовно-земля
176	С	28			В квіс мовно-земля	216	С	32			В квіс мовно-земля
177	С		24		В квіс мовно-земля	217	С	36			В квіс мовно-земля
178	С	32			В квіс мовно-земля	218	С	36			В квіс мовно-земля
179	С	28			В квіс мовно-земля	219	С	28			В квіс мовно-земля
180	С	40			В квіс рідко	220	С	28			В квіс мовно-земля
181	С	24			В квіс рідко	221	С	28			В квіс мовно-земля
182	С	24			В квіс мовно-земля	222	С	24			В квіс мовно-земля
183	С	28			В квіс мовно-земля	223	С	24			В квіс мовно-земля
184	С	28			В квіс мовно-земля	224	С	24			В квіс мовно-земля
185	С	32			В квіс мовно-земля	225	С		24		В квіс мовно-земля
186	С		24		В квіс мовно-земля	226	С	24			В квіс мовно-земля

Всього пронумеровано дерев:

(словами)

Хв. 941 →

Нумерацію і перелік провели: посада

підпис

прізвище

посада

підпис

прізвище

посада

підпис

прізвище

посада

підпис

прізвище

26.10.20

Хв. 941

Хв. 941

Хв. 941

12-60-30

1	2	3	4	5	6	7	8	9	10	11	12
227	G	28			В кве мовно-земля	280	G	24	.		В кве мовно-земля
228	G	28			В кве мовно-земля	281	G	32			В кве мовно-земля
229	G	24			В кве мовно-земля	282	G	28			В кве мовно-земля
230	G	24			В кве мовно-земля	283	G	24			В кве мовно-земля
231	G	32			В кве мовно-земля	284	G	24			В кве мовно-земля
232	G	28			В кве мовно-земля	285	G	24			В кве мовно-земля
233	G	32			В кве мовно-земля	286	G	24			В кве мовно-земля
234	G	24			В кве мовно-земля	287	G		24		В кве мовно-земля
235	G	28			В кве мовно-земля	288	G	24			В кве мовно-земля
236	G	24			В кве мовно-земля	289	G	24			В кве мовно-земля
237	G			24	В кве мовно-земля	290	G	28			В кве мовно-земля
238	G	28			В кве мовно-земля	291	G	28			В кве мовно-земля
239	G	28			В кве мовно-земля	292	G	24			В кве мовно-земля
240	G	32			В кве мовно-земля	293	G	28			В кве мовно-земля
241	G	32			В кве мовно-земля	294	G	24			В кве мовно-земля
242	G	32			В кве мовно-земля	295	G	24			В кве мовно-земля
243	G	32			В кве мовно-земля	296	G	32			В кве мовно-земля
244	G	28			В кве мовно-земля	297	G	28			В кве мовно-земля
245	G	36			В кве мовно-земля	298	G	28			В кве мовно-земля
246	G	32			В кве мовно-земля	299	G	24			В кве мовно-земля
247	G	32			В кве мовно-земля	300	G	28			В кве мовно-земля
248	G	28			В кве мовно-земля	301	G	24			В кве мовно-земля
249	G	32			В кве мовно-земля	302	G	24			В кве мовно-земля
250	G	24			В кве мовно-земля	303	G	24			В кве мовно-земля
251	G	24			В кве мовно-земля	304	G	24			В кве мовно-земля
252	G	28			В кве мовно-земля	305	G	24			В кве мовно-земля
253	G	24			В кве мовно-земля	306	G	28			В кве мовно-земля
254	G	28			В кве мовно-земля	307	G	28			В кве мовно-земля
255	G	28			В кве мовно-земля	308	G	32			В кве мовно-земля
256	G	24			В кве мовно-земля	309	G	24			В кве мовно-земля
257	G	28			В кве мовно-земля	310	G	32			В кве мовно-земля
258	G	24			В кве мовно-земля	311	G		24		В кве мовно-земля
259	G	28			В кве мовно-земля	312	G	24			В кве мовно-земля

Всього пронумеровано дерев:

(словами)

Нумерацию і перелік провели: посада

підпис

прізвище

посада

підпис

прізвище

посада

підпис

прізвище

посада

підпис

прізвище

Дуб. зал. →

26.10.2021р.

м.р. м.р.

м.р. м.р.

м.р. м.р.

НУМЕРАЦІЙНА ПЕРЕЛІКОВА ВІДОМІСТЬ

призначених для вибірок санітарної рубки по
кв. 12 виділ 60 ділянка

Темницькому 1-ву
площа 30 га

урочище

Порядковий номер дерева	Порода	Ступінь товщини стовбура в сантиметрах			Категорія стану дерева (ліс)	Порядковий номер дерева	Порода	Ступінь товщини стовбура в сантиметрах			Категорія стану дерева (ліс)
		Діаметр	Наклад	Діаметр				Діаметр	Наклад	Діаметр	
1	2	3	4	5	6	7	8	9	10	11	12
293	Б	24			Виде мовто-желе	333					
294	Б	24			Виде мовто-желе	334					
295	Б	28			Виде мовто-желе	335					
296	Б	32			Виде мовто-желе	336					
297	Б	24			Виде мовто-желе	337					
298	Б	24			Виде мовто-желе	338					
299	Б	28			Виде мовто-желе	339					
300	Б	32			Виде мовто-желе	340					
301	Б	28			Виде мовто-желе	341					
302	Б	32			Виде мовто-желе	342					
303	Б	24			Виде мовто-желе	343					
304	Б	28			Виде мовто-желе	344					
305	Б	28			Виде мовто-желе	345					
306	Б	24			Виде мовто-желе	346					
307	Б	36			Виде мовто-желе	347					
308	Б	24			Виде мовто-желе	348					
309	Б	32			Виде мовто-желе	349					
310	Б	24			Виде мовто-желе	350					
311	Б	28			Виде мовто-желе	351					
312	Б	32			Виде мовто-желе	352					
313	Б	24			Виде мовто-желе	353					
314	Б	24			Виде мовто-желе	354					
315	Б	24			Виде мовто-желе	355					
316	Б	28			Виде мовто-желе	356					
317	Б	24			Виде мовто-желе	357					
318	Б	28			Виде мовто-желе	358					
319	Б	28			Виде мовто-желе	359					
320	Б	28			Виде мовто-желе	360					
321	Б	32			Виде мовто-желе	361					
322	Б	28			Виде мовто-желе	362					
323	Б	28			Виде мовто-желе	363					
324	Б	28			Виде мовто-желе	364					
325	Б	24			Виде мовто-желе	365					
326	Б	24			Виде мовто-желе	366					
327	Б	24			Виде мовто-желе	367					
328	Б	28			Виде мовто-желе	368					
329	Б	28			Виде мовто-желе	369					
330						370					
331						371					
332						372					

Всього пронумеровано дерев: 329 (триста двадцять дев'ять)

Нумерацію і перелік провели: посада підпис прізвище
посада підпис прізвище
посада підпис прізвище
посада підпис прізвище

26.10.2026

НУМЕРАЦІЙНА ПЕРЕЛІКОВА ВІДОМІСТЬ
призначених для вибіркової сантарної рубки по ДП "Білакорозівський лісгосп" *Тімецький* лісництво
урочище кв. 26 виділ 32 ділянка площа 2,3 га

Порядковий номер дерева	Порода	Ступінь товщини стовбурів сантиметрів			Категорія стану дерева під става	Порядковий номер дерева	Порода	Ступінь товщини стовбурів сантиметрів			Категорія стану дерева під става
		Ділова	Напіва ділова	Дрова				Ділова	Напіва ділова	Дрова	
1	сосна	28			Рубов руда	41	сосна	28			Рубов руда
2	сосна	24			Рубов мовто-зелен	42	сосна	24			Рубов мовто-зелен
3	сосна	24			Рубов мовто-зелен	43	сосна	24			Рубов мовто-зелен
4	сосна	28			Рубов руда	44	сосна	32			Рубов мовто-зелен
5	сосна	32			Рубов мовто-зелен	45	сосна	24			Рубов мовто-зелен
6	сосна	24			Рубов руда	46	сосна		24		Рубов мовто-зелен
7	сосна	24			Рубов мовто-зелен	47	сосна	24			Рубов мовто-зелен
8	сосна	28			Рубов мовто-зелен	48	сосна	28			Рубов мовто-зелен
9	сосна		24		Рубов мовто-зелен	49	сосна	24			Рубов мовто-зелен
10	сосна	24			Рубов мовто-зелен	50	сосна	28			Рубов мовто-зелен
11	сосна	32			Рубов мовто-зелен	51	сосна	24			Рубов мовто-зелен
12	сосна	28			Рубов руда	52	сосна	24			Рубов мовто-зелен
13	сосна	24			Рубов мовто-зелен	53	сосна	24			Рубов мовто-зелен
14	сосна	28			Рубов мовто-зелен	54	сосна	28			Рубов мовто-зелен
15	сосна	24			Рубов руда	55	сосна	24			Рубов мовто-зелен
16	сосна	28			Рубов мовто-зелен	56	сосна	36			Рубов мовто-зелен
17	сосна	24			Рубов мовто-зелен	57	сосна	24			Рубов мовто-зелен
18	сосна	28			Рубов мовто-зелен	58	сосна	24			Рубов мовто-зелен
19	сосна	32			Рубов мовто-зелен	59	сосна	28			Рубов мовто-зелен
20	сосна		24		Рубов мовто-зелен	60	сосна	24			Рубов мовто-зелен
21	сосна	24			Рубов мовто-зелен	61	сосна	28			Рубов мовто-зелен
22	сосна	28			Рубов мовто-зелен	62	сосна	32			Рубов мовто-зелен
23	сосна	24			Рубов мовто-зелен	63	сосна	24			Рубов мовто-зелен
24	сосна		24		Рубов мовто-зелен	64	сосна		24		Рубов мовто-зелен
25	сосна	24			Рубов мовто-зелен	65	сосна	24			Рубов мовто-зелен
26	сосна	28			Рубов мовто-зелен	66	сосна	24			Рубов мовто-зелен
27	сосна	36			Рубов руда	67	сосна	28			Рубов мовто-зелен
28	сосна	24			Рубов мовто-зелен	68	сосна	24			Рубов мовто-зелен
29	сосна	28			Рубов мовто-зелен	69	сосна	24			Рубов мовто-зелен
30	сосна	24			Рубов мовто-зелен	70	сосна	28			Рубов мовто-зелен
31	сосна		24		Рубов мовто-зелен	71	сосна		24		Рубов мовто-зелен
32	сосна	28			Рубов мовто-зелен	72	сосна	32			Рубов мовто-зелен
33	сосна	24			Рубов мовто-зелен	73	сосна	28			Рубов мовто-зелен
34	сосна	24			Рубов мовто-зелен	74	сосна	24			Рубов мовто-зелен
35	сосна	24			Рубов руда	75					
36	сосна	32			Рубов мовто-зелен	76					
37	сосна	28			Рубов мовто-зелен	77					
38	сосна	24			Рубов мовто-зелен	78					
39	сосна	24			Рубов мовто-зелен	79					
40	сосна	28			Рубов руда	80					

Всього пронумеровано дерев: 74 (зі списку) *Тімецький*
Нумерацію і перелік провели: посада *посада* підпис *підпис* *Кучменко В.І.*
посада *посада* підпис *підпис* *Тарасенко С.А.*
посада *посада* підпис *підпис* *Тімецький В.П.*

НУМЕРАЦІЙНА ПЕРЕЛІКОВА ВІДОМІСТЬ

присадибна для вибіркової оцінкової рубки по ДП "Білозерський лісгосп" *Томашівське* лісництво
 урочище кв. 39, виділ 1, ділянка 1, площа 0,5 га

12

Порядковий номер дерева	Порода	Ступінь товщини стовбурів сантиметрів			Категорія стану дерева під става	Порядковий номер дерева	Порода	Ступінь товщини стовбурів сантиметрів			Категорія стану дерева під става
		Ділові	Напіл ділові	Дрова яні				Ділові	Напіл ділові	Дрова яні	
1	Береза			24	Б мотк відсутні	41	сосна	28			Б хвост мотк-желе
2	Береза			24	Б мотк відсутні	42	сосна		24		Б хвост відсутні
3	Береза			24	Б мотк відсутні	43	сосна	24			Б хвост мотк-желе
4	Береза			28	Б мотк відсутні	44	сосна	32			Б крок дрібн-ліщин
5	Береза			24	Б мотк відсутні	45	сосна	24			Б хвост мотк-желе
6	Береза			28	Б мотк відсутні	46	сосна			24	Б хвост відсутні, одна гілка
7	сосна	24			Б хвост мотк-желе	47	сосна	24			Б хвост мотк-желе
8	сосна	24			Б хвост мотк-желе	48	сосна	28			Б хвост мотк-желе
9	Береза			24	Б мотк відсутні	49	сосна	24			Б хвост мотк-желе
10	Береза			24	Б мотк відсутні	50	сосна	28			Б крок дрібн-ліщин
11	Береза			24	Б мотк відсутні	51	сосна	28			Б хвост мотк-желе
12	Береза			28	Б мотк відсутні	52	сосна	24			Б хвост мотк-желе
13	Береза			24	Б мотк відсутні	53	сосна		24		Б хвост відсутні, одна гілка
14	сосна	24			Б хвост мотк-желе	54	сосна	28			Б хвост мотк-желе
15	Береза			24	Б мотк відсутні	55	сосна	24			Б хвост мотк-желе
16	Береза			24	Б мотк відсутні	56	сосна	32			Б хвост мотк-желе
17	Береза			24	Б мотк відсутні	57	сосна	28			Б крок дрібн-ліщин
18	сосна	28			Б хвост мотк-желе	58	сосна	24			Б хвост мотк-желе
19	сосна	32			Б хвост мотк-желе	59	сосна	28			Б хвост мотк-желе
20	Береза			28	Б мотк відсутні	60	сосна	24			Б хвост мотк-желе
21	Береза			24	Б мотк відсутні	61	сосна	32			Б крок дрібн-ліщин
22	сосна	28			Б хвост мотк-желе	62	сосна	28			Б хвост мотк-желе
23	сосна	24			Б хвост мотк-желе	63	Береза			36	Б крок дрібн-ліщин
24	сосна	36			Б хвост мотк-желе	64	сосна	24			Б хвост мотк-желе
25	сосна	24			Б хвост мотк-желе	65	сосна	24			Б хвост мотк-желе
26	сосна		24		Б хвост відсутні	66	сосна	28			Б крок дрібн-ліщин
27	сосна	24			Б хвост мотк-желе	67	сосна	32			Б хвост мотк-желе
28	сосна	28			Б хвост мотк-желе	68	сосна	24			Б хвост мотк-желе
29	сосна	24			Б крок дрібн-ліщин	69	сосна	24			Б хвост мотк-желе
30	сосна		24		Б хвост відсутні	70	сосна	32			Б хвост мотк-желе
31	сосна	24			Б хвост мотк-желе	71	сосна	24			Б крок дрібн-ліщин
32	сосна			24	Б хвост відсутні	72	сосна	28			Б хвост мотк-желе
33	сосна	28			Б хвост мотк-желе	73	сосна	24			Б хвост відсутні
34	сосна	32			Б хвост мотк-желе	74	сосна		24		Б хвост відсутні, одна гілка
35	сосна	24			Б крок дрібн-ліщин	75	сосна	24			Б хвост відсутні
36	сосна	28			Б хвост мотк-желе	76	сосна	28			Б хвост мотк-желе
37	сосна		24		Б хвост відсутні	77	сосна	24			Б хвост відсутні
38	сосна	24			Б хвост мотк-желе	78	сосна	28			Б хвост мотк-желе
39	сосна	28			Б хвост мотк-желе	79	сосна		24		Б хвост відсутні, одна гілка
40	сосна	28			Б крок дрібн-ліщин	80	сосна	28			Б хвост мотк-желе

Всього пронумеровано дерев: _____

(словами)

Дуб. гоні →

Нумерацію і перелік провели: посада _____

посада *Нас Виталий І. 2*

посада *пос. Я. 10*

посада *п. 10*

підпис _____

підпис _____

підпис _____

підпис _____

прізвище _____

прізвище _____

прізвище _____

прізвище _____

14.09.2016р.

39-1.1-0,8

1	2	3	4	5	6	7	8	9	10	11	12
81	сосна	28			В хвостово-желти	114	сосна	24			В хвостово-желти
82	сосна		24		В хвостово-желти	115	береза			28	мелкоств. ^{опадающие} _{листья}
83	сосна	24			В хвостово-желти	116	береза			32	мелкоств. ^{опадающие} _{листья}
84	сосна	32			В хвостово-желти	117	сосна	24			В хвостово-желти
85	сосна	28			В хвостово-желти	118					
88	береза			28	мелкоств. ^{опадающие} _{листья}	119					
87	сосна	24			В хвостово-желти	120					
88	сосна	24			В хвостово-желти	121					
89	сосна	28			В хвостово-желти	122					
90	береза			24	мелкоств. ^{опадающие} _{листья}	123					
91	береза			36	мелкоств. ^{опадающие} _{листья}	124					
92	береза			24	мелкоств. ^{опадающие} _{листья}	125					
93	сосна	28			В хвостово-желти	126					
94	сосна	24			В хвостово-желти	127					
95	сосна		24		В хвостово-желти	128					
96	сосна	24			В хвостово-желти	129					
97	сосна			24	В хвостово-желти	130					
98	сосна	28			В хвостово-желти	131					
99	сосна	24			В хвостово-желти	132					
100	сосна		24		В хвостово-желти	133					
101	сосна	28			В хвостово-желти	134					
102	сосна	32			В хвостово-желти	135					
103	сосна	24			В хвостово-желти	136					
104	сосна	28			В хвостово-желти	137					
105	береза			32	мелкоств. ^{опадающие} _{листья}	138					
106	береза			24	мелкоств. ^{опадающие} _{листья}	139					
107	береза			28	мелкоств. ^{опадающие} _{листья}	140					
108	береза			24	мелкоств. ^{опадающие} _{листья}	141					
109	береза			32	мелкоств. ^{опадающие} _{листья}	142					
110	береза			24	мелкоств. ^{опадающие} _{листья}	143					
111	сосна	28			В хвостово-желти	144					
112	сосна	24			В хвостово-желти	145					
113	береза			28	мелкоств. ^{опадающие} _{листья}	146					

Всего пронумеровано дерев: 114 (только с указанием деревьев) (словами)

Нумерацию и перекл. провели: посада

підпис

прізвище

посада Наз. відомості підпис

прізвище

посада М. П. підпис

прізвище

посада М. Р. М. П. підпис

прізвище

(словами)

(словами)

(словами)

(словами)

(словами)

14.09.2019

НУМЕРАЦІЙНА ПЕРЕЛІКОВА ВІДОМІСТЬ
 призначених для вибіркової санітарної рубки по ДП "Білокривецький лісгосп" **Ісмаїлівського** лісництва
 урочище кв. **44** виділ **22** ділянка **площа 3,0 га**

Порядковий номер дерева	Порода	Ступінь товщини стовбурів сантиметрів			Категорія стану дерева від стовба	Порядковий номер дерева	Порода	Ступінь товщини стовбурів сантиметрів			Категорія стану дерева від стовба
		Діаметр	Нахил по стовбу	Діаметр в'їни				Діаметр	Нахил по стовбу	Діаметр в'їни	
1	Сосна		28		VI опадашка кори	41	Дуб			36	III клас, гілка другого порядку поранена в'їною
2	Сосна	36			VI опадашка кори	42	Дуб			32	VI опадашка кори
3	Сосна	32			VI опадашка кори	43	Дуб	52			VI опадашка кори
4	Сосна		28		VI опадашка кори	44	Дуб			36	VI опадашка кори
5	Сосна	32			VI опадашка кори	45	Дуб	52			VI опадашка кори
6	Сосна	36			VI опадашка кори	46	Дуб			48	VI опадашка кори
7	Сосна	32			VI опадашка кори	47	Дуб			40	VI опадашка кори
8	Сосна		24		VI опадашка кори	48	Дуб	44			VI опадашка кори
9	Береза			24	VI опадашка кори	49	Дуб			36	III клас в'їни
10	Сосна	40			Хвоя гілки другого порядку поранена в'їною	50	Дуб			32	III клас в'їни
11	Береза			24	VI опадашка кори	51	Дуб	40			VI опадашка кори
12	Сосна		18		Хвоя гілки другого порядку поранена в'їною	52	Дуб			56	VI опадашка кори
13	Береза			28	Хвоя гілки другого порядку поранена в'їною	53	Дуб			44	VI опадашка кори
14	Осика			32	VI опадашка кори	54	Дуб			32	VI опадашка кори
15	Сосна	40			VI опадашка кори	55	Дуб			40	VI опадашка кори
16	Сосна			24	VI опадашка кори	56	Дуб			36	VI опадашка кори
17	Осика			32	VI опадашка кори	57	Дуб	44			VI опадашка кори
18	Осика			32	VI опадашка кори	58	Дуб			28	VI опадашка кори
19	Осика			24	VI опадашка кори	59	Дуб	48			VI опадашка кори
20	Осика			28	VI опадашка кори	60	Дуб			32	VI опадашка кори
21	Осика			24	VI опадашка кори	61	Дуб			32	VI опадашка кори
22	Осика			40	VI опадашка кори	62	Дуб			32	VI опадашка кори
23	Осика			44	VI опадашка кори	63	Дуб			36	VI опадашка кори
24	Осика			36	VI опадашка кори	64	Сосна	24			VI опадашка кори
25	Осика			36	VI опадашка кори	65	Сосна	32			VI опадашка кори
26	Осика			40	VI опадашка кори	66	Сосна	24			VI опадашка кори
27	Осика			40	VI опадашка кори	67	Дуб			24	VI опадашка кори
28	Осика			28	VI опадашка кори	68	Дуб	28			VI опадашка кори
29	Сосна	28			VI опадашка кори	69	Дуб			28	VI опадашка кори
30	Сосна	48			VI опадашка кори	70	Сосна	40			VI опадашка кори
31	Сосна	36			IV Хвоя гілки другого порядку поранена в'їною	71	Дуб			36	VI опадашка кори
32	Осика			28	VI опадашка кори	72	Дуб			28	VI опадашка кори
33	Осика			36	VI опадашка кори	73	Сосна	40			VI опадашка кори
34	Осика			40	VI опадашка кори	74	Береза			28	VI опадашка кори
35	Дуб			24	III клас в'їни	75	Осика			48	IV ділянка 30° від стовба
36	Дуб			44	VI опадашка кори	76	Осика			28	VI опадашка кори
37	Дуб			28	VI опадашка кори	77	Осика			24	VI опадашка кори
38	Дуб			28	VI опадашка кори	78	Осика			28	VI опадашка кори
39	Дуб			40	VI опадашка кори	79	Осика			32	VI опадашка кори
40	Дуб			28	VI опадашка кори	80	Осика			32	VI опадашка кори

Всього пронумеровано дерев: _____ (словами)
 Нумерацію і перелік провели: посада Ісмаїлівський лісгосп Ісмаїлівського лісництва
 посада Ісмаїлівський лісгосп Ісмаїлівського лісництва
 посада Ісмаїлівський лісгосп Ісмаїлівського лісництва
 посада Ісмаїлівський лісгосп Ісмаїлівського лісництва

22.09.2021р.

[illegible]

22.09.2021 p.