

КНИГА

обліку осередків шкідників та хвороб лісу

по запису ведення з 2016 року лісництва

ДР. Вікторівна лісового господарства

Житомирської обласного управління

лісового та мисливського господарства

№ п/п	№№ кварта-лів	Виділ	Характеристика насаджень	Назва шкідника, хвороби та інших причин пошкодження лісу. Час виявлення 2021 рік.	Площа охоплена шкідниками чи хворобою	Інтенсивність зараження і число шкідників на одиницю виміру: дерево і т. д. і характер пошкодження	Необхідні заходи
1	2	3	4	5	6	7	8
Білокорівницьке л-во				Коренава тубка			
1.	15	55	8С ₂ К1Бп	8С ₂ К1Бп	3,0	слабка	
2.	15	57	7С ₂ К3Бп	Кор. зубка	3,2	слабка	
3.	73	4	9С ₂ К10 ₂	— " —	5,0	слабка	
4.	81	19	9С ₂ К1Бп	— " —	4,9	середня	
5.	81	21	9С ₂ К1Бп	— " —	0,3	слабка	
6.	82	1	10С ₂ К	— " —	6,8	слабка	
7.	82	5	9С ₂ К1Бп	— " —	2,7	середня	
8.	82	7	8С ₂ К2Бп	— " —	24,0	слабка	
9.	82	15	9С ₂ К1Бп	— " —	2,9	слабка	
10.	82	20	10С ₂ К	— " —	0,5	сильна	
11.	83	4	9С ₂ К1Бп	— " —	4,6	слабка	
12.	83	5	9С ₂ К1Бп	— " —	21,0	слабка	
13.	83	13	8С ₂ К2Бп	Кор. зубка	21,8	слабка	
					100,7		
Записівське л-во							
14.	9	14	7С ₂ К3ЯаЕ	Кор. зубка	2,0	слабка	
15.	16	71	10С ₂ К	— " —	1,1	слабка	
16.	17	1	9С ₂ К1Бп	— " —	1,3	слабка	
17.	17	4	9С ₂ К1Бп	— " —	0,7	слабка	
18.	17	5	9С ₂ К1Бп	— " —	6,9	слабка	
19.	17	28	10С ₂ К	— " —	0,5	слабка	
20.	26	19	8С ₂ К1Бп	— " —	1,8	слабка	
21.	26	45	8С ₂ К1Бп	— " —	5,2	слабка	
22.	26	53	9С ₂ К10 ₂	— " —	0,9	слабка	
23.	26	68	8С ₂ К1Бп	— " —	0,3	слабка	
24.	33	25	9С ₂ К1Бп	— " —	0,9	— " —	
25.	34	10	10С ₂ К	— " —	2,1	— " —	
26.	35	32	7С ₂ К2Бп	— " —	1,1	— " —	
27.	35	24	10С ₂ К	— " —	1,2	— " —	
28.	35	32	7С ₂ К2Бп	— " —	1,1	— " —	
29.	35	35	8С ₂ К2Бп	Кор. зубка	1,8	слабка	

28,9

2021 р.

№ п/п	№№ кварта-лів	Виділ	Характеристика насадження	Назва шкідника, хвороби та інших причин пошкодження лісу Час виявлення	Площа охоплена шкідниками чи хворобою	Інтенсивність пошкодження і число шкідників на одиницю площі лісу (на дерево і т. д.)
1	2	3	4	5	6	7
Замисловицьке л-во						
				Коронава губка		
30.	43	1	5С ₂ КЗБ ₁ 2Д ₂	— " —	0,3	середня
31.	43	53	9С ₂ К1Б ₁	— " —	1,4	— " —
32.	44	7	10С ₂ К	— " —	6,6	— " —
33.	44	11	10С ₂ К	— " —	0,7	— " —
34.	44	13	10С ₂ К	— " —	1,4	— " —
35.	44	37	9С ₂ К1Б ₁	— " —	3,7	— " —
36.	51	6	10С ₂ К	— " —	0,8	— " —
37.	51	30	10С ₂ К	— " —	0,9	— " —
38.	52	2	9С ₂ К1С ₂	— " —	5,7	— " —
39.	52	23	10С ₂ К	— " —	0,3	— " —
40.	68	65	9С ₂ К1Б ₁	— " —	1,0	— " —
41.	77	43	9С ₂ К1Б ₁	Кор. губка	7,6	середня
					59,3	
Озерянке л-во						
42.	16	22	10С ₂ К	Кор. губка	6,1	середня
43.	26	26	9С ₂ К1Б ₁	— " —	1,5	— " —
44.	42	16	7С ₂ К2Б ₁ 1Д ₂	— " —	1,0	— " —
45.	42	20	10С ₂ К	— " —	1,6	— " —
46.	42	47	8С ₂ К2Б ₁	— " —	9,4	середня
47.	42	67	8С ₂ К2Б ₁	— " —	0,9	середня
48.	51	19	9С ₂ К1Б ₁	— " —	2,0	— " —
49.	54	34	8С ₂ К2Б ₁	— " —	3,0	— " —
50.	60	1	7С ₂ К2Б ₁ 1Д ₂	— " —	0,7	— " —
51.	60	12	8С ₂ К2Б ₁	— " —	2,6	— " —
52.	60	24	8С ₂ К2Б ₁	— " —	1,0	— " —
53.	60	30	8С ₂ К2Б ₁	— " —	0,5	сильна
54.	61	1	9С ₂ К1Б ₁	— " —	1,1	середня
55.	61	6	9С ₂ К1Б ₁	— " —	5,0	— " —
56.	61	11	10С ₂ К	— " —	2,0	— " —
57.	62	7	10С ₂ К	Кор. губка	1,9	— " —

№ п/п	№№ кварта- лів	Виділ	Характеристика насаджень	Назва шкідника, хвороби та інших причин пошкодження лісу. Час виявлення	Площа охоплена шкідниками чи хворобою	Інтенсивність пошкодження і число шкідників на одиницю висоти дерева і т. д. і характер пошкодження
1	2	3	4	5	6	7
Озерянське л-во						
58.	62	48	10 С ₂ К	Кор. зубка	2,8	слабка
59.	62	30	7 С ₂ К 3 Бп	— " —	4,0	— " —
60.	64	25	9 С ₂ К 1 Бп	— " —	2,7	— " —
61.	64	34	10 С ₂ К	— " —	1,3	— " —
62.	64	39	10 С ₂ К	— " —	0,5	— " —
63.	64	44	9 С ₂ К 1 Бп	— " —	12,5	— " —
64.	64	47	8 С ₂ К 2 Бп	— " —	1,3	— " —
65.	64	51	9 С ₂ К 1 Б	— " —	1,1	— " —
66.	65	32	10 С ₂ К	— " —	0,8	— " —
67.	70	47	9 С ₂ К 1 Бп	— " —	0,7	— " —
68.	72	3	9 С ₂ К 1 Бп	Кор. зубка	0,6	слабка
					(69,6)	
Моясківське л-во						
69.	48	18	10 С ₂ К	Кор. зубка	5,5	сильна
Тепеняцьке л-во						
70.	34	49	10 С ₂ К	Кор. зубка	5,0	сильна
Всього К.Г. на 1.02.2011						
Білокоробичьке л-во 12						
71.	24	5	6 С ₂ 3 Бп 1 Хл	Верх. короїд	0,1	сильна
72.	24	26	10 С ₂ + Бп	— " —	0,2	сильна
73.	29	17	8 С ₂ 2 Бп + Д	— " —	0,3	сильна
74.	29	29	6 С ₂ 4 Бп	— " —	0,8	сильна
75.	65	36	Зат. нас.	— " —	0,3	сильна
Озерянське л-во 11						
76.	1	6	8 С ₂ 2 Бп	Верх. короїд	0,5	сильна
77.	5	32	Зат. нас. С ₂	Верх. короїд	0,4	сильна
78.	5	45	Зат. нас. С ₂	— " —	0,3	сильна
79.	52	35	10 С ₂	Верх. короїд	0,2	сильна
Радомельське л-во 10						
80.	23	20	10 С ₂ + Бп	Верх. короїд	0,4	сильна
81.	23	24	10 С ₂	— " —	0,2	сильна

2021 р.

№ п/п	датування розрахунку та і його місця	Висота	рактика насаджень	Назва шкідника, хвороби та інших причин пошкодження лісу. Час виявлення	Площа охоплена шкідниками чи хворобою	Інтенсивність зараження і число шкідників на одиницю висоти дерев: і т. д. і характер пошкодження
1	2	3	4	5	6	7
Радомельське л-во 12						
82	29	36	10С ₃ +D ₃ +B ₁ +B ₁ Ч	Верш. коріод	0,6	сильна
83	44	24	Зат. нас. С ₃	— " —	0,6	— " —
84	45	37	Зат. нас. С ₃	— " —	0,2	— " —
Пояківське л-во 12						
85	24	27	10С ₃	Верш. коріод	1,0	сильна
86	25	33	6С ₃ 3B ₁ 1D ₃	— " —	0,7	сильна
Зубківське л-во 12						
87	13	7	10С ₃	Верш. коріод	1,0	сильна
88	13	15	10С ₃ +B ₁ Ч	— " —	1,0	— " —
89	28	40	10С ₃	— " —	0,2	— " —
90	32	33	10С ₃	— " —	0,3	— " —
91	40	13	10С ₃	— " —	1,0	— " —
92	78	31	10С ₃	Верш. коріод	0,3	— " —
Теплицьке л-во 12						
93	9	45	10С ₃ +B ₁ Ч	Верш. коріод	0,3	сильна
94	12	38	7С ₃ 2B ₁ 1D ₃	— " —	0,9	сильна
95	26	57	10С ₃ +D ₃ +Зат.	— " —	0,7	сильна
96	28	24	10С ₃ +B ₁ Ч	— " —	1,0	сильна
97						13,5га
Білокорівське л-во 14						
97	29	29	6С ₃ 4B ₁ Ч	Верш. коріод	0,7	сильна
98	31	7	Зат. нас. С ₃	В.К.	0,2	— " —
99	83	26	Зат. нас.	В.К.	0,8	— " —
100	83	21	Зат. нас.	В.К.	0,8	— " —
101	83	6	Зат. нас.	В.К.	0,3	— " —
Замиславське л-во 14						
102	26	16	9С ₃ 1B ₁ Ч	Верш. коріод	0,4	сильна
103	47	30	3.Н С ₃	В.К.	0,9	сильна
104	55	35	3.Н С ₃	В.К.	0,4	сильна
105	56	55	10С ₃ +B ₁ Ч	В.К.	0,7	сильна
106	73	2	9С ₃ 1B ₁ Ч	В.К.		сильна
107	73	9	3.Н.	В.К.		сильна

Необхідні заходи по боротьбі із шкідником, хворобою			Характер і час проведених заходів і ефективність			Вартість проведених робіт (всього і на 1 га)	Характеристика стану осередка по даних останніх обстежень і час їх проведення	Час затухання осередка і його списання
назва	га	м³	назва	га	м³			
8	9	10	11	12	13	14	15	16
срс	0,6	84	срс	0,6	82			
срс	0,6	138	срс	0,6	139			
срс	0,2	19	срс	0,2	20			
срс	1,0	320	срс	1,0	319			
срс	0,7	147	срс	0,7	155			
срс	1,0	350	срс	1,0	346			
срс	1,0	455	срс	0,9	405			
срс	0,2	24	срс	0,2	24			
срс	0,3	27	срс	0,3	29			
срс	1,0	160	срс	0,5	82			
срс	0,3	57	срс	0,3	55			
срс	0,3	42	срс	0,3	40			
срс	0,9	252	срс	0,8	233			
срс	0,7	70	срс-І	0,7	62			
срс	1,0	100	срс	0,8	81			
срс	0,7	175	срс	0,7	181			
срс	0,2	248	срс	0,4	42			
срс	0,6	130	срс	0,4	72			
срс	0,8	250	срс	0,6	183			
срс	0,3	156	срс	0,1	39			
срс	0,4	157	срс	0,4	159			
срс	0,9	176	срс	0,9	174			
срс	0,4	95	срс	0,4	96			
срс	0,7	134	срс	0,7	132			
срс	0,8	134	срс	0,8	140			
срс	0,7	43	срс	0,7	44			

№ п/п	№№ кварта-лів	Види	Характеристика насадження	Назва шкідника, хвороби та інших причин пошкодження лісу Час виявлення	Площа охоплена шкідниками чи хворобою	Інтенсивність зараження і число шкідників на одиницю виміру (на дерево і т.д.) і характер пошкодження
1	2	3	4	5	6	7
108	73	14	Загиблі насадження, С _д	вершинний короїд	0,9	сильна
109	73	26	Загиблі насадження, С _д	вершинний короїд	0,4	сильна
110	74	50	Загиблі насадження, С _д	вершинний короїд	0,4	сильна
111	77	49	9С _д 1Бн	вершинний короїд	0,7	сильна
112	5	8	8С _д 2Бн	вершинний короїд	0,3	сильна
113	31	15	10С _д	вершинний короїд	1,0	сильна
114	46	35	6С _д 2Бн 10с 10д _д	вершинний короїд	1,0	сильна
115	56	10	Загиблі насадження, С _д	вершинний короїд	0,4	сильна
116	7	21	Розрід берізки п. в. 9С _д 1Бн	вершинний короїд	0,4	сильна
117	21	27	9С _д 1Бн + 0с + 0д _д + 0л _л	вершинний короїд	0,7	сильна
118	44	24	Загиблі насадження, С _д	вершинний короїд	0,6	сильна
119	2	24	Зубковички п. в. 10С _д + Бн	вершинний короїд	0,2	сильна
120	17	11	6С _д 20д _д 2Бн + 0с	вершинний короїд	0,2	сильна
121	28	40	10С _д	вершинний короїд	1,0	сильна
122	29	36	10С _д	вершинний короїд	0,7	сильна
123	37	40	10С _д + Бн	вершинний короїд	0,2	сильна
124	49	25	10С _д	вершинний короїд	0,3	сильна
125	76	16	8С _д 2Бн + 8д	вершинний короїд	0,4	сильна
126	24	46	Тенішники п. в. 8С _д 19л 1Бн	вершинний короїд	0,5	сильна
127	32	3	10С _д	вершинний короїд	0,8	сильна
128	64	59	Озерішники п. в. 9С _д 1Бн	вершинний короїд	0,6	сильна
129	64	62	Загиблі насадження, С _д	вершинний короїд	0,7	сильна
130	4	26	Зубковички п. в. 8С _д 2Бн	вершинний короїд	3,8	середня

[illegible]

ПОВІДОМЛЕННЯ
про появу ознак погіршення санітарного стану лісових насаджень

Житомирське обласне управління лісового та мисливського господарства

ДП «Білокоровицьке лісове господарство»

Лісництво Білокоровицьке урочище _____
квартал № 55 виділ № 2 ділянка № 1 площа 6,2 гектарів

Таксаційна характеристика насадження

Склад 56П20, 200-10 вік 45 років, бонітет 2, середній діаметр 24 сантиметрів,
середня висота 22 метрів, повнота 0,7, тип лісу ВЗДР, рельєф _____,
експозиція _____, ґрунт _____, підріст _____,
підлісок _____

Лісопатологічна характеристика насадження

Вид пошкодження насадження (лісова пожежа, буревій, сніголам, обледеніння, відмирання та всихання дерев, захаращеність, об'їдання шкідниками хвої/листя, наявність гусені, масовий літ метеликів, опадання хвої/листя, відлущення кори на стовбурах та інші ознаки, не характерні для нормального стану дерев) стовбурові гнилі

Верхівковий короїд

Ступінь пошкодження, ураження: Сильне
(поодинокі, слабке, середнє, сильне)

Вид розподілу пошкоджених дерев: Груповий
(поодинокий, груповий, куртинний)

Обсяг ушкодженої деревини на 1 гектарі (окомірно) 40 куб. метрів, у тому числі сухостійної 30 куб. метрів

Ознаки погіршення стану лісових насаджень виявив:

Майстер лісу _____ Білий В.М.
(посада) (підпис) (ініціали та прізвище)

18 04 2021 року

Лісничий _____ Ковальчук С.Ю.
(лісничий (помічник лісничого)) (підпис) (ініціали та прізвище)

21 04 2021 року

Висновок інженера відділу (сектору) охорони і захисту лісу державного лісогосподарського (лісомисливського) підприємства або представника державного спеціалізованого лісозахисного підприємства щодо необхідності здійснення лісозахисних чи інших заходів з поліпшення санітарного стану лісів за результатами огляду санітарного стану лісової ділянки:

Насадження потребує санітарної рубки вибіркової
Інженер О.З.А. _____ Кущік С.М.
(посада) (підпис) (ініціали та прізвище)

23 04 2021 року

ПОВІДОМЛЕННЯ

про появу ознак погіршення санітарного стану лісових насаджень

Житомирське обласне управління лісового та мисливського господарства

ДП «Білокоровицьке лісове господарство»

Лісництво Защеловичи урочище ОСН. мислив.
квартал № 3 виділ № 32 ділянка № 2 площа 1.0 гектарів

Таксаційна характеристика насадження

Склад БС + ДБ + БК, вік 64 років, бонітет 1, середній діаметр 28 сантиметрів, середня висота 24 метрів, повнота 0.80, тип лісу БСДС, рельєф _____, експозиція _____, ґрунт _____, підріст _____, підлісок _____

Лісопатологічна характеристика насадження

Вид пошкодження насадження (лісова пожежа, буревій, сніголам, обледеніння, відмирання та всихання дерев, захаращеність, об'їдання шкідниками хвої/листя, наявність гусені, масовий літ метеликів, опадання хвої/листя, відлущення кори на стовбурах та інші ознаки, не характерні для нормального стану дерев) нирва похолод

Ступінь пошкодження, ураження: лише
(поодинокі, слабе, середне, сильне)

Вид розподілу пошкоджених дерев: куртинний
(поодинокі, групові, куртинні)

Обсяг ушкодженої деревини на 1 гектарі (окомірно) 60 куб. метрів, у тому числі сухостійної 40 куб. метрів

Ознаки погіршення стану лісових насаджень виявив:

Ш/ШС Ф. А. І. Тюрконовий І. В.
(посада) (підпис) (ініціали та прізвище)

08 07 20 21 року
Пом. 1000 Григор Васильчук А. А.
(лісничий (помічник лісничого)) (підпис) (ініціали та прізвище)

08 07 20 21 року

Висновок інженера відділу (сектору) охорони і захисту лісу державного лісгосподарського (лісомисливського) підприємства або представника державного спеціалізованого лісозахисного підприємства щодо необхідності здійснення лісозахисних чи інших заходів з поліпшення санітарного стану лісів за результатами огляду санітарного стану лісової ділянки:

визначення автором факторної ризику вогнищевості
Григор Погодаш В. В.
(посада) (підпис) (ініціали та прізвище)

12 07 20 21 року

ПОВІДОМЛЕННЯ

про появу ознак погіршення санітарного стану лісових насаджень

Житомирська область

(Автономна Республіка Крим, область)

ДП " Білокоровицьке ЛГ "

(найменування власника лісів, постійного лісокористувача)

Лісництво Замисловицьке урочище осн. масив
Квартал № 4 виділ № 10 ділянка № площа 4,2 га

Таксаційна характеристика насадження

Склад 90% ІВп вік 81 років бонітет І середній діаметр 30 см,
середня висота 27 метрів, повнота 0,10, тип лісу ІаДс, рельєф
 , експозиція , ґрунт , підріст
 , підлісок

Лісопатологічна характеристика насадження

Вид пошкодження насадження (лісова пожежа, буревій, снілолам, обледеніння, відмирання та всихання дерев, захаращеність, об'їдання шкідниками хвої (листя), наявність гусені, масовий літ метеликів, опадання хвої (листя), відлущення кори на стовбурах та інші ознаки не характерні для нормального стану дерев. коротка вершинка

Ступінь пошкодження ураження: середнь
(поодинокі, слабке, середнє, сильне)

Вид розподілу, пошкодження дерев: поодинокий
(поодинокий, груповий, куртиний)

Обсяг ушкодженої деревини на 1 гектарі (окомірно) 15 кубічних метрів, у тому числі сухостійної 15 кубічних метрів

Ознаки погіршення стану лісових насаджень виявив:

Майстер лісу дільниці № 1 Вас
(підпис)

Торговський І.А
(ініціали та прізвище)

22 07 2021 року
Пом. лісничого
(підпис)

Ошарська М.А.
(ініціали та прізвище)

22 07 2021 року

Висновки інженера відділу (сектору) охорони та захисту лісу державного лісогосподарського (лісомисливського) підприємства або представника державного спеціалізованого підприємства щодо необхідності здійснення лісозахисних чи інших заходів з поліпшення санітарного стану лісів за результатами огляду санітарного стану лісової ділянки:

Насадження потребує

Інженер ОЗЛ
(посада)

(підпис)

Роговський В.А
(ініціали та прізвище)

25

07 2021 року

ПОВІДОМЛЕННЯ
про появу ознак погіршення санітарного стану лісових насаджень

Житомирське обласне управління лісового та мисливського господарства

ДП «Білокоровицьке лісове господарство»

Лісництво Замисловичське урочище ос. лісов.
квартал № 8 виділ № 7 ділянка № _____ площа 11 гектарів

Таксаційна характеристика насадження

Склад бер., вік 71 років, бонітет 1, середній діаметр 28 сантиметрів,
середня висота 24 метрів, повнота 0,80, тип лісу бер., рельєф _____,
експозиція _____, ґрунт _____, підріст _____,
підлісок _____

Лісопатологічна характеристика насадження

Вид пошкодження насадження (лісова пожежа, буревій, сніголам, обледеніння, відмирання та всихання дерев, захаращеність, об'їдання шкідниками хвої/листя, наявність гусені, масовий літ метеликів, опадання хвої/листя, відлущення кори на стовбурах та інші ознаки, не характерні для нормального стану дерев) кирва пожежа

Ступінь пошкодження, ураження: сильне
(поодинокі, слабке, середнє, сильне)

Вид розподілу пошкоджених дерев: куршиний
(поодинокі, груповий, куршиний)

Обсяг ушкодженої деревини на 1 гектарі (окомірно) 50 куб. метрів, у тому числі сухостійної 40 куб. метрів

Ознаки погіршення стану лісових насаджень виявив:

Шайхер Ісх. А. І. Ісх. Поржонський І. А.
(посада) (підпис) (ініціали та прізвище)

08 07 2021 року
Ісх. А. І. Ісх. Поржонський І. А.
(лісничий (помічник лісничого)) (підпис) (ініціали та прізвище)

08 07 2021 року
Висновок інженера відділу (сектору) охорони і захисту лісу державного лісогосподарського (лісомисливського) підприємства або представника державного спеціалізованого лісозахисного підприємства щодо необхідності здійснення лісозахисних чи інших заходів з поліпшення санітарного стану лісів за результатами огляду санітарного стану лісової ділянки:

Висновок не потрібен В. А.
Ісх. А. І. Ісх. Поржонський І. А.
(посада) (підпис) (ініціали та прізвище)

12 07 2021 року

ПОВІДОМЛЕННЯ

про появу ознак погіршення санітарного стану лісових насаджень

Житомирська область

(Автономна Республіка Крим, область)

ДП " Білокоровицьке ЛГ "

(найменування власника лісів, постійного лісокористувача)

Лісництво Замисловицьке урочище осн. масив
Квартал № 8 виділ № 14 ділянка № площа 2,1 га

Таксаційна характеристика насадження

Склад 100% + 61 вік 66 років бонітет 2 середній діаметр 12 см,
середня висота 19 метрів, повнота 0,80, тип лісу МЛРС, рельєф
 , експозиція , ґрунт , підріст
 , підлісок

Лісопатологічна характеристика насадження

Вид пошкодження насадження (лісова пожежа, буревій, снілолам, обледеніння, відмирання
та всихання дерев, захаращеність, об'їдання шкідниками хвої (листя), наявність гусені,
масовий літ метеликів, опадання хвої (листя), відлущення кори на стовбурах та інші ознаки
не характерні для нормального стану дерев. нирве комекта

Ступінь пошкодження ураження: сильне
(поодинокі, слабке, середнє, сильне)

Вид розподілу, пошкодження дерев: груповий
(поодинокий, груповий, куртинний)

Обсяг ушкодженої деревини на 1 гектарі (окомірно) 40 кубічних метрів, у тому
числі сухостійної 30 кубічних метрів

Ознаки погіршення стану лісових насаджень виявив:

Майстер лісу ділянки № 1 В.П. Шоронський В.В.
(підпис) (ініціали та прізвище)

08 0+ 2021 року Пом. лісничого Олександр А.А.
(підпис) (ініціали та прізвище)

08 0+ 2021 року

Висновки інженера відділу (сектору) охорони та захисту лісу державного лісогоспо-
дарського (лісомисливського) підприємства або представника державного спеціалізованого
підприємства щодо необхідності здійснення лісозахисних чи інших заходів з поліпшення
санітарного стану лісів за результатами огляду санітарного стану лісової ділянки:

Насадження потребує

Інженер ОЗЛ
(посада)

12

07

2021 року

ПОВІДОМЛЕННЯ

про появу ознак погіршення санітарного стану лісових насаджень

Житомирська область

(Автономна Республіка Крим, область)

ДП " Білокоровицьке ЛГ "

(найменування власника лісів, постійного лісокористувача)

Лісництво Замисловицьке урочище _____ осн. масив _____
Квартал № 8 виділ № 26 ділянка № _____ площа 0,6 га

Таксаційна характеристика насадження

Склад 100% вік 66 років бонітет 1А середній діаметр 28 см,
середня висота 25 метрів, повнота 0,70, тип лісу АаДс, рельєф _____,
експозиція _____, ґрунт _____, підріст _____,
підлісок _____

Лісопатологічна характеристика насадження

Вид пошкодження насадження (лісова пожежа, буревій, снілолам, обледеніння, відмирання та всихання дерев, захаращеність, об'їдання шкідниками хвої (листя), наявність гусені, масовий літ метеликів, опадання хвої (листя), відлущення кори на стовбурах та інші ознаки не характерні для нормального стану дерев. покопаний верхній, кінцевий конспект

Ступінь пошкодження ураження: сильно
(поодинокі, слабкі, середні, сильні)

Вид розподілу, пошкодження дерев: куршиний
(поодинокі, групові, куртинні)

Обсяг ушкодженої деревини на 1 гектарі (окомірно) 50 кубічних метрів, у тому числі сухостійної 60 кубічних метрів

Ознаки погіршення стану лісових насаджень виявив:

Майстер лісу ділянки № 1 Вол Торосовський І.М.
(підпис) (ініціали та прізвище)

08. 07 2021 року Пом. лісничого Олександр М.А.
(підпис) (ініціали та прізвище)

08 07 2021 року

Висновки інженера відділу (сектору) охорони та захисту лісу державного лісгосподарського (лісомисливського) підприємства або представника державного спеціалізованого підприємства щодо необхідності здійснення лісозахисних чи інших заходів з поліпшення санітарного стану лісів за результатами огляду санітарного стану лісової ділянки:

Насадження потребує опр

Інженер ОЗЛ
(посада)

12

07

2021 року

Роскошнік В.А.
(ініціали та прізвище)

ПОВІДОМЛЕННЯ

про появу ознак погіршення санітарного стану лісових насаджень

Житомирська область

(Автономна Республіка Крим, область)

ДП " Білокоровицьке ЛГ "

(найменування власника лісів, постійного лісокористувача)

Лісництво Замисловицьке урочище осн. масив
 Квартал № 8 виділ № 30 ділянка № 2 площа 8.9 га

Таксаційна характеристика насадження

Склад 90% бер вік 76 років 1 середній діаметр 28 см,
 середня висота 25 метрів, повнота 0.80, тип лісу бер, рельєф
 _____, експозиція _____, ґрунт _____, підріст
 _____, підлісок _____

Лісопатологічна характеристика насадження

Вид пошкодження насадження (лісова пожежа, буревій, снілолам, обледеніння, відмирання
 та всихання дерев, захаращеність, об'їдання шкідниками хвої (листя), наявність гусені,
 масовий літ метеликів, опадання хвої (листя), відлущення кори на стовбурах та інші ознаки
 не характерні для нормального стану дерев. місдова пожежа

Ступінь пошкодження ураження: сильна
 (поодинокі, слабке, середнє, сильне)

Вид розподілу, пошкодження дерев: груповий
 (поодинокий, груповий, куртиний)

Обсяг ушкодженої деревини на 1 гектарі (окомірно) 40 кубічних метрів, у тому
 числі сухостійної 30 кубічних метрів

Ознаки погіршення стану лісових насаджень виявив:

Майстер лісу ділянки № 1 В.С. Потонський І.В.
 (підпис) (ініціали та прізвище)
08 07 2021 року
 Пом. лісничого Д.С. Диманчук А.А.
 (підпис) (ініціали та прізвище)
08 07 2021 року

Висновки інженера відділу (сектору) охорони та захисту лісу державного лісогоспо-
 дарського (лісомисливського) підприємства або представника державного спеціалізованого
 підприємства щодо необхідності здійснення лісозахисних чи інших заходів з поліпшення
 санітарного стану лісів за результатами огляду санітарного стану лісової ділянки:

Насадження потребує ОПРБ

Інженер ОЗЛ В.С. Потонський І.В.
 (посада) (підпис) (ініціали та прізвище)
12 07 2021 року

ПОВІДОМЛЕННЯ
про появу ознак погіршення санітарного стану лісових насаджень

Житомирська область

(Автономна Республіка Крим, область)

ДП " Білокоровицьке ЛГ "

(найменування власника лісів, постійного лісокористувача)

Лісництво Замисловицьке урочище _____ осн. масив _____
Квартал № 8 виділ № 46 ділянка № _____ площа 0,5 га

Таксаційна характеристика насадження

Склад 100% вік 71 років бонітет 1А середній діаметр 48 см,
середня висота 27 метрів, повнота 0,70, тип лісу Б3ДС, рельєф _____,
експозиція _____, ґрунт _____, підріст _____,
підлісок _____

Лісопатологічна характеристика насадження

Вид пошкодження насадження (лісова пожежа, буревій, снілолам, обледеніння, відмирання та всихання дерев, захаращеність, об'їдання шкідниками хвої (листя), наявність гусені, масовий літ метеликів, опадання хвої (листя), відлущення кори на стовбурах та інші ознаки не характерні для нормального стану дерев. низова кохання

Ступінь пошкодження ураження: сильне
(поодинокі, слабке, середнє, сильне)

Вид розподілу, пошкодження дерев: груповий
(поодинокий, груповий, куртинний)

Обсяг ушкодженої деревини на 1 гектарі (окомірно) 40 кубічних метрів, у тому числі сухостійної 40 кубічних метрів

Ознаки погіршення стану лісових насаджень виявив:

Майстер лісу ділянки № 1 _____
(підпис)

Торонський І.В.
(ініціали та прізвище)

08 07 2021 року
Пом. лісничого _____
(підпис)

Ошанич Ю.А.
(ініціали та прізвище)

08 07 2021 року

Висновки інженера відділу (сектору) охорони та захисту лісу державного лісогосподарського (лісомисливського) підприємства або представника державного спеціалізованого підприємства щодо необхідності здійснення лісозахисних чи інших заходів з поліпшення санітарного стану лісів за результатами огляду санітарного стану лісової ділянки:

Насадження потребує БРВ

Інженер ОЗЛ
(посада)

(підпис)

(ініціали та прізвище)

13

07

2021 року

ПОВІДОМЛЕННЯ
про появу ознак погіршення санітарного стану лісових насаджень

Житомирська область

(Автономна Республіка Крим, область)

ДП " Білокоровицьке ЛГ "

(найменування власника лісів, постійного лісокористувача)

Лісництво Замисловицьке урочище _____ осн. масив _____
Квартал № 8 виділ № 48 ділянка № 2 площа 16 га

Таксаційна характеристика насадження

Склад 10С3 + 6и вік 71 років бонітет 1 середній діаметр 28 см,
середня висота 26 метрів, повнота 0.70, тип лісу _____, рельєф _____,
експозиція _____, ґрунт _____, підріст _____,
підлісок _____

Лісопатологічна характеристика насадження

Вид пошкодження насадження (лісова пожежа, буревій, снілолам, обледеніння, відмирання та всихання дерев, захаращеність, об'їдання шкідниками хвої (листя), наявність гусені, масовий літ метеликів, опадання хвої (листя), відлущення кори на стовбурах та інші ознаки не характерні для нормального стану дерев. низова пожежа

Ступінь пошкодження ураження: сильно
(поодинокі, слабкі, середні, сильні)

Вид розподілу, пошкодження дерев: куршиний
(поодинокий, груповий, куртинний)

Обсяг ушкодженої деревини на 1 гектарі (окомірно) 40 кубічних метрів, у тому числі сухостійної 40 кубічних метрів

Ознаки погіршення стану лісових насаджень виявив:

Майстер лісу ділянки № 1 _____
(підпис)

Поронський І.В.
(ініціали та прізвище)

08 07 2021 року
Пом. лісничого _____
(підпис)

Ошмянська А.А.
(ініціали та прізвище)

08 07 2021 року

Висновки інженера відділу (сектору) охорони та захисту лісу державного лісогосподарського (лісомисливського) підприємства або представника державного спеціалізованого підприємства щодо необхідності здійснення лісозахисних чи інших заходів з поліпшення санітарного стану лісів за результатами огляду санітарного стану лісової ділянки:

Насадження потребує _____

Інженер ОЗЛ
(посада)

_____ (підпис)

Погорський В.К.
(ініціали та прізвище)

13

07 2021 року

ПОВІДОМЛЕННЯ
про появу ознак погіршення санітарного стану лісових насаджень

Житомирська область

(Автономна Республіка Крим, область)

ДП " Білокоровицьке ЛГ "

(найменування власника лісів, постійного лісокористувача)

Лісництво Замисловицьке урочище осн. масив
Квартал № 11 виділ № 13 ділянка № 1 площа 0,5 га

Таксаційна характеристика насадження

Склад 100% + 60 вік 61 років бонітет 1 середній діаметр 22 см,
середня висота 21 метрів, повнота 0,80, тип лісу АвС, рельєф
 , експозиція , ґрунт , підріст
 , підлісок

Лісопатологічна характеристика насадження

Вид пошкодження насадження (лісова пожежа, буревій, снілолам, обледеніння, відмирання
та всихання дерев, захаращеність, об'їдання шкідниками хвої (листя), наявність гусені,
масовий літ метеликів, опадання хвої (листя), відлущення кори на стовбурах та інші ознаки
не характерні для нормального стану дерев. короб вершини

Ступінь пошкодження ураження: середня
(поодинокі, слабка, середня, сильна)

Вид розподілу, пошкодження дерев: груповий
(поодинокий, груповий, куртинний)

Обсяг ушкодженої деревини на 1 гектарі (окомірно) 30 кубічних метрів, у тому
числі сухостійної 80 кубічних метрів

Ознаки погіршення стану лісових насаджень виявив:

Майстер лісу дільниці № 2 [підпис] Шкобот А.М.
28 07 2021 року (ініціали та прізвище)
Пом. лісничого [підпис] Овчинича А.В.
28 07 2021 року (ініціали та прізвище)

Висновки інженера відділу (сектору) охорони та захисту лісу державного лісогоспо-
дарського (лісомисливського) підприємства або представника державного спеціалізованого
підприємства щодо необхідності здійснення лісозахисних чи інших заходів з поліпшення
санітарного стану лісів за результатами огляду санітарного стану лісової ділянки:

Насадження потребує ОПВ

Інженер ОЗЛ [підпис] Погодаєв В.В.
(посада) (ініціали та прізвище)
30 07 2021 року

ПОВІДОМЛЕННЯ
про появу ознак погіршення санітарного стану лісових насаджень

Житомирська область

(Автономна Республіка Крим, область)

ДП "Білокоровицьке ЛГ"

(найменування власника лісів, постійного лісокористувача)

Лісництво Замисловицьке урочище _____ осн. масив _____
Квартал № 11 виділ № 27 ділянка № _____ площа 0,8 га

Таксаційна характеристика насадження

Склад 70% з б.и. вік 86 років бонітет 2 середній діаметр 30 см,
середня висота 24 метрів, повнота 0,70, тип лісу 420с, рельєф _____
_____, експозиція _____, ґрунт _____, підріст _____
_____, підлісок _____

Лісопатологічна характеристика насадження

Вид пошкодження насадження (лісова пожежа, буревій, снілолам, обледеніння, відмирання та всихання дерев, захаращеність, об'їдання шкідниками хвої (листя), наявність гусені, масовий літ метеликів, опадання хвої (листя), відлущення кори на стовбурах та інші ознаки не характерні для нормального стану дерев. корінь вичищений

Ступінь пошкодження ураження: середня
(поодинокі, слабке, середнє, сильне)

Вид розподілу, пошкодження дерев: груповий
(поодинокі, груповий, куртинний)

Обсяг ушкодженої деревини на 1 гектарі (окомірно) 30 кубічних метрів, у тому числі сухостійної 30 кубічних метрів

Ознаки погіршення стану лісових насаджень виявив:

Майстер лісу ділянки № 2 [підпис] Шкофбок А.М.
(підпис) (ініціали та прізвище)
28 07 2021 року
Пом. лісничого [підпис] Ошаранчук В.А.
(підпис) (ініціали та прізвище)
28 07 2021 року

Висновки інженера відділу (сектору) охорони та захисту лісу державного лісогосподарського (лісомисливського) підприємства або представника державного спеціалізованого підприємства щодо необхідності здійснення лісозахисних чи інших заходів з поліпшення санітарного стану лісів за результатами огляду санітарного стану лісової ділянки:

Насадження потребує

Інженер ОЗЛ [підпис] Тогодай С.В.К.
(посада) (підпис) (ініціали та прізвище)
30 07 2021 року

ПОВІДОМЛЕННЯ
про появу ознак погіршення санітарного стану лісових насаджень

Житомирська область

(Автономна Республіка Крим, область)

ДП " Білокоровицьке ЛГ "

(найменування власника лісів, постійного лісокористувача)

Лісництво Замисловицьке урочище _____ осн. масив _____
Квартал № 12 виділ № 6 ділянка № 1 площа 1.0 га

Таксаційна характеристика насадження

Склад 80% берізка (90) вік 67 років бонітет 4 середній діаметр 16 см,
середня висота 14 метрів, повнота 0.80, тип лісу А3С, рельєф _____,
експозиція _____, ґрунт _____, підріст _____,
підлісок _____

Лісопатологічна характеристика насадження

Вид пошкодження насадження (лісова пожежа, буревій, снілолам, обледеніння, відмирання та всихання дерев, захаращеність, об'їдання шкідниками хвої (листя), наявність гусені, масовий літ метеликів, опадання хвої (листя), відлущення кори на стовбурах та інші ознаки не характерні для нормального стану дерев. коротк. верхній

Ступінь пошкодження ураження: середнє
(поодинокі, слабке, середнє, сильне)

Вид розподілу, пошкодження дерев: чужовий
(поодинокий, груповий, куртинний)

Обсяг ушкодженої деревини на 1 гектарі (окомірно) 30 кубічних метрів, у тому числі сухостійної 30 кубічних метрів

Ознаки погіршення стану лісових насаджень виявив:

Майстер лісу ділянки № 2 _____
(підпис)

Щорбот А.М.
(ініціали та прізвище)

28 07 2021 року
Пом. лісничого _____
(підпис)

Ошарішук Р.А.
(ініціали та прізвище)

28 07 2021 року

Висновки інженера відділу (сектору) охорони та захисту лісу державного лісогосподарського (лісомисливського) підприємства або представника державного спеціалізованого підприємства щодо необхідності здійснення лісозахисних чи інших заходів з поліпшення санітарного стану лісів за результатами огляду санітарного стану лісової ділянки:

Насадження потребує

Інженер ОЗЛ
(посада)

(підпис)

(ініціали та прізвище)

30

07

2021 року

ПОВІДОМЛЕННЯ
про появу ознак погіршення санітарного стану лісових насаджень
Житомирська область

(Автономна Республіка Крим, область)

ДП " Білокоровицьке ЛГ "

(найменування власника лісів, постійного лісокористувача)

Лісництво Замисловицьке урочище осн. масив
Квартал № 12 виділ № 26 ділянка № площа 1.212

Таксаційна характеристика насадження

Склад БСБН вік 56 років бонітет 2 середній діаметр 20 см,
середня висота 18 метрів, повнота 0.80, тип лісу А2С, рельєф ,
експозиція , ґрунт , підріст ,
підлісок

Лісопатологічна характеристика насадження

Вид пошкодження насадження (лісова пожежа, буревій, снілолам, обледеніння, відмирання та всихання дерев, захаращеність, об'їдання шкідниками хвої (листя), наявність гусені, масовий літ метеликів, опадання хвої (листя), відлущення кори на стовбурах та інші ознаки не характерні для нормального стану дерев. корінь вкритий

Ступінь пошкодження ураження: слабка
(поодинокі, слабке, середнє, сильне)

Вид розподілу, пошкодження дерев: поодинокі
(поодинокі, груповий, куртинний)

Обсяг ушкодженої деревини на 1 гектарі (окомірно) 20 кубічних метрів, у тому числі сухостійної 10 кубічних метрів

Ознаки погіршення стану лісових насаджень виявив:

Майстер лісу ділянки № 2
(підпис) (ініціали та прізвище)
28 07 2021 року
Пом. лісничого
(підпис) (ініціали та прізвище)
28 07 2021 року

Висновки інженера відділу (сектору) охорони та захисту лісу державного лісгосподарського (лісомисливського) підприємства або представника державного спеціалізованого підприємства щодо необхідності здійснення лісозахисних чи інших заходів з поліпшення санітарного стану лісів за результатами огляду санітарного стану лісової ділянки:

Насадження потребує
Інженер ОЗЛ
(посада) (підпис) (ініціали та прізвище)
30 07 2021 року

ПОВІДОМЛЕННЯ
про появу ознак погіршення санітарного стану лісових насаджень

Житомирська область

(Автономна Республіка Крим, область)

ДП " Білокоровицьке ЛГ "

(найменування власника лісів, постійного лісокористувача)

Лісництво Замисловицьке урочище осн. масив
Квартал № 16 виділ № 71 ділянка № площа 1,1 га

Таксаційна характеристика насадження

Склад 100% БН вік 58 років бонітет 1А середній діаметр 28 см,
середня висота 25 метрів, повнота 0,20, тип лісу наде, рельєф ,
 , експозиція , ґрунт , підріст ,
 , підлісок

Лісопатологічна характеристика насадження

Вид пошкодження насадження (лісова пожежа, буревій, снілолам, обледеніння, відмирання та всихання дерев, захаращеність, об'їдання шкідниками хвої (листя), наявність гусені, масовий літ метеликів, опадання хвої (листя), відлущення кори на стовбурах та інші ознаки не характерні для нормального стану дерев. корквець субка

Ступінь пошкодження ураження: середнє
(поодинокі, слабке, середнє, сильне)

Вид розподілу, пошкодження дерев: сучковий
(поодинокі, груповий, куртинний)

Обсяг ушкодженої деревини на 1 гектарі (окомірно) 30 кубічних метрів, у тому числі сухостійної 30 кубічних метрів

Ознаки погіршення стану лісових насаджень виявив:

Майстер лісу дільниці № 1 В.П.
(підпис)

Торонський І.В.
(ініціали та прізвище)

22 07 2021 року
Пом. лісничого
(підпис)

Овчиніна Р.В.
(ініціали та прізвище)

22 07 2021 року

Висновки інженера відділу (сектору) охорони та захисту лісу державного лісогосподарського (лісомисливського) підприємства або представника державного спеціалізованого підприємства щодо необхідності здійснення лісозахисних чи інших заходів з поліпшення санітарного стану лісів за результатами огляду санітарного стану лісової ділянки:

Насадження потребує обр

Інженер ОЗЛ
(посада) (підпис)

Почваєв Р.В.
(ініціали та прізвище)

28 07 2021 року

ПОВІДОМЛЕННЯ

про появу ознак погіршення санітарного стану лісових насаджень

Житомирська область

(Автономна Республіка Крим, область)

ДП " Білокоровицьке ЛГ "

(найменування власника лісів, постійного лісокористувача)

Лісництво Замисловицьке урочище _____ осн. масив _____
Квартал № 17 виділ № 1 ділянка № _____ площа 43 га

Таксаційна характеристика насадження

Склад 90% КБН вік 59 років бонітет 1А середній діаметр 26 см,
середня висота 23 метрів, повнота 0,70, тип лісу А20С, рельєф _____,
експозиція _____, ґрунт _____, підріст _____,
підлісок _____

Лісопатологічна характеристика насадження

Вид пошкодження насадження (лісова пожежа, буревій, снілолам, обледеніння, відмирання та всихання дерев, захаращеність, об'їдання шкідниками хвої (листя), наявність гусені, масовий літ метеликів, опадання хвої (листя), відлущення кори на стовбурах та інші ознаки не характерні для нормального стану дерев. коренева цвіль

Ступінь пошкодження ураження: слабка
(поодинокі, слабке, середнє, сильне)

Вид розподілу, пошкодження дерев: груповий
(поодинокий, груповий, куртиний)

Обсяг ушкодженої деревини на 1 гектарі (окомірно) 30 кубічних метрів, у тому числі сухостійної 30 кубічних метрів

Ознаки погіршення стану лісових насаджень виявив:

Майстер лісу ділянки № 1 [підпис]

Погорельський І.А.
(ініціали та прізвище)

15 07 2021 року
Пом. лісничого [підпис]

Олександр А.А.
(ініціали та прізвище)

15 07 2021 року

Висновки інженера відділу (сектору) охорони та захисту лісу державного лісогосподарського (лісомисливського) підприємства або представника державного спеціалізованого підприємства щодо необхідності здійснення лісозахисних чи інших заходів з поліпшення санітарного стану лісів за результатами огляду санітарного стану лісової ділянки:

Насадження потребує

Інженер ОЗЛ
(посада)

[підпис]

Погодаєв В.А.
(ініціали та прізвище)

19

07 2021 року

ПОВІДОМЛЕННЯ

про появу ознак погіршення санітарного стану лісових насаджень

Житомирська область

(Автономна Республіка Крим, область)

ДП " Білокорівське ЛГ "

(найменування власника лісів, постійного лісокористувача)

Лісництво Замисловицьке урочище осн. масив
Квартал № 17 виділ № 14 ділянка № площа 1,5 га

Таксаційна характеристика насадження

Склад 100% + 8а + 6и вік 56 років бонітет 1А середній діаметр 28 см,
середня висота 23 метрів, повнота 0,70, тип лісу Б2ДС, рельєф ,
 , експозиція , ґрунт , підріст ,
 , підлісок

Лісопатологічна характеристика насадження

Вид пошкодження насадження (лісова пожежа, буревій, снілолам, обледеніння, відмирання та всихання дерев, захаращеність, об'їдання шкідниками хвої (листя), наявність гусені, масовий літ метеликів, опадання хвої (листя), відлущення кори на стовбурах та інші ознаки не характерні для нормального стану дерев. короті верхівки

Ступінь пошкодження ураження: середнє
(поодинокі, слабке, середнє, сильне)

Вид розподілу, пошкодження дерев: поодинокі
(поодинокі, груповий, куртинний)

Обсяг ушкодженої деревини на 1 гектарі (окомірно) 30 кубічних метрів, у тому числі сухостійної 30 кубічних метрів

Ознаки погіршення стану лісових насаджень виявив:

Майстер лісу дільниці № 1 В.І. Порохоський І.В.
(підпис) (ініціали та прізвище)
15 07 2021 року
Пом. лісничого
(підпис) (ініціали та прізвище)
15 07 2021 року

Висновки інженера відділу (сектору) охорони та захисту лісу державного лісгосподарського (лісомисливського) підприємства або представника державного спеціалізованого підприємства щодо необхідності здійснення лісозахисних чи інших заходів з поліпшення санітарного стану лісів за результатами огляду санітарного стану лісової ділянки:

Насадження потребує СРВ

Інженер ОЗЛ
(посада) (підпис) (ініціали та прізвище)
19 07 2021 року

ПОВІДОМЛЕННЯ
про появу ознак погіршення санітарного стану лісових насаджень
Житомирська область

(Автономна Республіка Крим, область)

ДП " Білокоровицьке ЛГ "

(найменування власника лісів, постійного лісокористувача)

Лісництво Замисловицьке урочище _____ осн. масив _____
Квартал № 17 виділ № 33 ділянка № 1 площа 1.0 га

Таксаційна характеристика насадження

Склад Білошкір Дубовіс вік 91 років бонітет 2 середній діаметр 28 см,
середня висота 24 метрів, повнота 0.70, тип лісу БД, рельєф _____,
експозиція _____, ґрунт _____, підріст _____,
підлісок _____

Лісопатологічна характеристика насадження

Вид пошкодження насадження (лісова пожежа, буревій, снілолам, обледеніння, відмирання та всихання дерев, захаращеність, об'їдання шкідниками хвої (листя), наявність гусені, масовий літ метеликів, опадання хвої (листя), відлущення кори на стовбурах та інші ознаки не характерні для нормального стану дерев. короті верхні гілки

Ступінь пошкодження ураження: середнє
(поодинокі, слабке, середнє, сильне)

Вид розподілу, пошкодження дерев: скуповий
(поодинокий, груповий, куртинний)

Обсяг ушкодженої деревини на 1 гектарі (окомірно) 30 кубічних метрів, у тому числі сухостійної 80 кубічних метрів

Ознаки погіршення стану лісових насаджень виявив:

Майстер лісу ділянки № 1 В.В.
(підпис)

Погорський О.В.
(ініціали та прізвище)

15 07 2021 року
Пом. лісничого В.В.
(підпис)

Олександр В.В.
(ініціали та прізвище)

15 07 2021 року

Висновки інженера відділу (сектору) охорони та захисту лісу державного лісогосподарського (лісомисливського) підприємства або представника державного спеціалізованого підприємства щодо необхідності здійснення лісозахисних чи інших заходів з поліпшення санітарного стану лісів за результатами огляду санітарного стану лісової ділянки:

Насадження потребує

Інженер ОЗЛ
(посада)

В.В.
(підпис)

Погорський В.В.
(ініціали та прізвище)

19

07

2021 року

ПОВІДОМЛЕННЯ
про появу ознак погіршення санітарного стану лісових насаджень

Житомирська область

(Автономна Республіка Крим, область)

ДП " Білокоровицьке ЛГ "

(найменування власника лісів, постійного лісокористувача)

Лісництво Замисловицьке урочище _____ осн. масив _____
Квартал № 4 виділ № 39 ділянка № 1 площа 0.5 га

Таксаційна характеристика насадження

Склад 90% 18% вік 71 років бонітет 1 середній діаметр 88 см,
середня висота 25 метрів, повнота 0.70, тип лісу фадс, рельєф _____,
експозиція _____, ґрунт _____, підріст _____,
підлісок _____

Лісопатологічна характеристика насадження

Вид пошкодження насадження (лісова пожежа, буревій, снілолам, обледеніння, відмирання та всихання дерев, захаращеність, об'їдання шкідниками хвої (листя), наявність гусені, масовий літ метеликів, опадання хвої (листя), відлущення кори на стовбурах та інші ознаки не характерні для нормального стану дерев. корона кришні

Ступінь пошкодження ураження: середнє
(поодинокі, слабке, середнє, сильне)

Вид розподілу, пошкодження дерев: куртинний
(поодинокі, груповий, куртинний)

Обсяг ушкодженої деревини на 1 гектарі (окомірно) 80 кубічних метрів, у тому числі сухостійної 80 кубічних метрів

Ознаки погіршення стану лісових насаджень виявив:

Майстер лісу дільниці № 1 В.П. Торонський І.В.
(підпис) (ініціали та прізвище)
15 07 2021 року
Пом. лісничого А.М. Ошчипенко А.А.
(підпис) (ініціали та прізвище)
15 07 2021 року

Висновки інженера відділу (сектору) охорони та захисту лісу державного лісогосподарського (лісомисливського) підприємства або представника державного спеціалізованого підприємства щодо необхідності здійснення лісозахисних чи інших заходів з поліпшення санітарного стану лісів за результатами огляду санітарного стану лісової ділянки:

Насадження потребує

Інженер ОЗЛ А.В. Позорний В.С.
(посада) (підпис) (ініціали та прізвище)
16 07 2021 року

ПОВІДОМЛЕННЯ
про появу ознак погіршення санітарного стану лісових насаджень

Житомирська область

(Автономна Республіка Крим, область)

ДП " Білокорівське ЛГ "

(найменування власника лісів, постійного лісокористувача)

Лісництво Замисловицьке урочище _____ осн. масив _____
Квартал № 17 виділ № 59 ділянка № _____ площа 1,2

Таксаційна характеристика насадження

Склад 80% 1Dg 16% + 0% вік 60 років бонітет 1A середній діаметр 28 см,
середня висота 24 метрів, повнота 0,70, тип лісу наде, рельєф _____,
експозиція _____, ґрунт _____, підріст _____,
підлісок _____

Лісопатологічна характеристика насадження

Вид пошкодження насадження (лісова пожежа, буревій, снілолам, обледеніння, відмирання та всихання дерев, захаращеність, об'їдання шкідниками хвої (листя), наявність гусені, масовий літ метеликів, опадання хвої (листя), відлущення кори на стовбурах та інші ознаки не характерні для нормального стану дерев. коротг вершиний

Ступінь пошкодження ураження: сильне
(поодинокі, слабке, середнє, сильне)

Вид розподілу, пошкодження дерев: куртиний
(поодинокі, груповий, куртиний)

Обсяг ушкодженої деревини на 1 гектарі (окомірно) 50 кубічних метрів, у тому числі сухостійної 50 кубічних метрів

Ознаки погіршення стану лісових насаджень виявив:

Майстер лісу ділянки № 1 В.С.
(підпис)

Торонський І.Р.
(ініціали та прізвище)

22 07 2021 року
Пом. лісничого А.С.
(підпис)

Ашмута А.А.
(ініціали та прізвище)

22 07 2021 року

Висновки інженера відділу (сектору) охорони та захисту лісу державного лісогосподарського (лісомисливського) підприємства або представника державного спеціалізованого підприємства щодо необхідності здійснення лісозахисних чи інших заходів з поліпшення санітарного стану лісів за результатами огляду санітарного стану лісової ділянки:

Насадження потребує

Інженер ОЗЛ
(посада)

О.Р.В.
(підпис)

Торонський І.Р.
(ініціали та прізвище)

23 07 2021 року

ПОВІДОМЛЕННЯ

про появу ознак погіршення санітарного стану лісових насаджень

Житомирська область

(Автономна Республіка Крим, область)

ДП " Білокоровицьке ЛГ "

(найменування власника лісів, постійного лісокористувача)

Лісництво Замисловицьке урочище _____ осн. масив _____
Квартал № 18 виділ № 1 ділянка № _____ площа 19 га

Таксаційна характеристика насадження

Склад 10 кл вік 66 років бонітет 1 середній діаметр 24 см,
середня висота 23 метрів, повнота 0,70, тип лісу А2С, рельєф _____,
експозиція _____, ґрунт _____, підріст _____,
підлісок _____

Лісопатологічна характеристика насадження

Вид пошкодження насадження (лісова пожежа, буревій, снілолам, обледеніння, відмирання та всихання дерев, захаращеність, об'їдання шкідниками хвої (листя), наявність гусені, масовий літ метеликів, опадання хвої (листя), відлущення кори на стовбурах та інші ознаки не характерні для нормального стану дерев. корінь вершини

Ступінь пошкодження ураження: слабке
(поодинокі, слабке, середнє, сильне)

Вид розподілу, пошкодження дерев: поодинокі
(поодинокі, групові, куртинні)

Обсяг ушкодженої деревини на 1 гектарі (окомірно) 20 кубічних метрів, у тому числі сухостійної 20 кубічних метрів

Ознаки погіршення стану лісових насаджень виявив:

Майстер лісу ділянки № 1 _____
(підпис)

Пороженко О.В.
(ініціали та прізвище)

16. 07 2021 року
Пом. лісничого _____
(підпис)

Ошмянська Ю.А.
(ініціали та прізвище)

15. 07 2021 року

Висновки інженера відділу (сектору) охорони та захисту лісу державного лісогосподарського (лісомисливського) підприємства або представника державного спеціалізованого підприємства щодо необхідності здійснення лісозахисних чи інших заходів з поліпшення санітарного стану лісів за результатами огляду санітарного стану лісової ділянки:

Насадження потребує _____

Інженер ОЗЛ
(посада)

(підпис)

(ініціали та прізвище)

16

07

2021 року

ПОВІДОМЛЕННЯ
про появу ознак погіршення санітарного стану лісових насаджень
Житомирська область

(Автономна Республіка Крим, область)

ДП " Білокорівське ЛГ "

(найменування власника лісів, постійного лісокористувача)

Лісництво Замисловицьке урочище _____ осн. масив _____
Квартал № 19 виділ № 24 ділянка № _____ площа 1,8 га

Таксаційна характеристика насадження

Склад 90% ІБП вік 91 років бонітет 2 середній діаметр 28 см,
середня висота 24 метрів, повнота 0,70, тип лісу багаторічний, рельєф _____,
експозиція _____, ґрунт _____, підріст _____,
підлісок _____

Лісопатологічна характеристика насадження

Вид пошкодження насадження (лісова пожежа, буревій, снілолам, обледеніння, відмирання та всихання дерев, захаращеність, об'їдання шкідниками хвої (листя), наявність гусені, масовий літ метеликів, опадання хвої (листя), відлущення кори на стовбурах та інші ознаки не характерні для нормального стану дерев. коротк. верхній

Ступінь пошкодження ураження: слабка
(поодинокі, слабке, середнє, сильне)

Вид розподілу, пошкодження дерев: поодинокі
(поодинокі, груповий, куртинний)

Обсяг ушкодженої деревини на 1 гектарі (окомірно) 20 кубічних метрів, у тому числі сухостійної 20 кубічних метрів

Ознаки погіршення стану лісових насаджень виявив:

Майстер лісу дільниці № 2 М.М. Шкорбот А.М.
(підпис) (ініціали та прізвище)
28 07 2021 року
Пом. лісничого А.А. Олександр А.А.
(підпис) (ініціали та прізвище)
28 07 2021 року

Висновки інженера відділу (сектору) охорони та захисту лісу державного лісгосподарського (лісомисливського) підприємства або представника державного спеціалізованого підприємства щодо необхідності здійснення лісозахисних чи інших заходів з поліпшення санітарного стану лісів за результатами огляду санітарного стану лісової ділянки:

Насадження потребує ОПВ

Інженер ОЗЛ А.А. Попридан А.А.
(посада) (підпис) (ініціали та прізвище)
30 07 2021 року

ПОВІДОМЛЕННЯ
про появу ознак погіршення санітарного стану лісових насаджень

Житомирська область

(Автономна Республіка Крим, область)

ДП " Білокоровицьке ЛГ "

(найменування власника лісів, постійного лісокористувача)

Лісництво Замисловицьке урочище _____ осн. масив _____
Квартал № 28 виділ № 18 ділянка № 1 площа 0,5 га

Таксаційна характеристика насадження

Склад 9бн 103 + 06 + 04 вік 61 років бонітет 1А середній діаметр 24 см,
середня висота 23 метрів, повнота 0,70, тип лісу Б30С, рельєф _____,
експозиція _____, ґрунт _____, підріст _____,
підлісок _____

Лісопатологічна характеристика насадження

Вид пошкодження насадження (лісова пожежа, буревій, снілолам, обледеніння, відмирання та всихання дерев, захаращеність, об'їдання шкідниками хвої (листя), наявність гусені, масовий літ метеликів, опадання хвої (листя), відлущення кори на стовбурах та інші ознаки не характерні для нормального стану дерев. коротка верхня

Ступінь пошкодження ураження: сильне
(поодинокі, слабке, середнє, сильне)

Вид розподілу, пошкодження дерев: куртинний
(поодинокий, груповий, куртинний)

Обсяг ушкодженої деревини на 1 гектарі (окомірно) 35 кубічних метрів, у тому числі сухостійної 35 кубічних метрів

Ознаки погіршення стану лісових насаджень виявив:

Майстер лісу дільниці № 3 М.А.Семин Коваль Ф.І.
(підпис) (ініціали та прізвище)
28 07 2021 року
Пом. лісничого М.А.Семин Миланська А.А.
(підпис) (ініціали та прізвище)
28 07 2021 року

Висновки інженера відділу (сектору) охорони та захисту лісу державного лісогосподарського (лісомисливського) підприємства або представника державного спеціалізованого підприємства щодо необхідності здійснення лісозахисних чи інших заходів з поліпшення санітарного стану лісів за результатами огляду санітарного стану лісової ділянки:

Насадження потребує РПВ

Інженер ОЗЛ _____ РПВ _____
(посада) (підпис) (ініціали та прізвище)
26 07 2021 року

ПОВІДОМЛЕННЯ
про появу ознак погіршення санітарного стану лісових насаджень

Житомирська область

(Автономна Республіка Крим, область)

ДП " Білокоровицьке ЛГ "

(найменування власника лісів, постійного лісокористувача)

Лісництво Замисловицьке урочище _____ осн. масив _____
Квартал № 23 виділ № 20 ділянка № _____ площа 2,5 га

Таксаційна характеристика насадження

Склад БСЗ 4Бп + ДС вік 75 років бонітет 1 середній діаметр 28 см,
середня висота 24 метрів, повнота 0,70, тип лісу БЗДС, рельєф _____,
експозиція _____, ґрунт _____, підріст _____,
підлісок _____

Лісопатологічна характеристика насадження

Вид пошкодження насадження (лісова пожежа, буревій, снілолам, обледеніння, відмирання та всихання дерев, захаращеність, об'їдання шкідниками хвої (листя), наявність гусені, масовий літ метеликів, опадання хвої (листя), відлущення кори на стовбурах та інші ознаки не характерні для нормального стану дерев. коротг. верхишк.б

Ступінь пошкодження ураження: слабка
(поодинокі, слабке, середнє, сильне)

Вид розподілу, пошкодження дерев: поодинокий
(поодинокий, груповий, куртинний)

Обсяг ушкодженої деревини на 1 гектарі (окомірно) 20 кубічних метрів, у тому числі сухостійної 20 кубічних метрів

Ознаки погіршення стану лісових насаджень виявив:

Майстер лісу дільниці № 3 П.К.С. Неводні Я.І.
(підпис) (ініціали та прізвище)
23 07 2021 року
Пом. лісничого П.К.С. Олександр А.А.
(підпис) (ініціали та прізвище)
23 07 2021 року

Висновки інженера відділу (сектору) охорони та захисту лісу державного лісогосподарського (лісомисливського) підприємства або представника державного спеціалізованого підприємства щодо необхідності здійснення лісозахисних чи інших заходів з поліпшення санітарного стану лісів за результатами огляду санітарного стану лісової ділянки:

Насадження потребує Р.А.В.

Інженер ОЗЛ Р.А.В. П.К.С. А.А.
(посада) (підпис) (ініціали та прізвище)
26 07 2021 року

ПОВІДОМЛЕННЯ
про появу ознак погіршення санітарного стану лісових насаджень

Житомирська область

(Автономна Республіка Крим, область)

ДП " Білокоровицьке ЛГ "

(найменування власника лісів, постійного лісокористувача)

Лісництво Замисловицьке урочище _____ осн. масив _____
Квартал № 30 виділ № 25 ділянка № 1 площа 10,0 га

Таксаційна характеристика насадження

Склад 1-3 280 1 65 вік 48 років бонітет 1 середній діаметр 20 см,
середня висота 19 метрів, повнота 0,70, тип лісу БІДБ, рельєф _____,
експозиція _____, ґрунт _____, підріст _____,
підлісок _____

Лісопатологічна характеристика насадження

Вид пошкодження насадження (лісова пожежа, буревій, снілолам, обледеніння, відмирання та всихання дерев, захаращеність, об'їдання шкідниками хвої (листя), наявність гусені, масовий літ метеликів, опадання хвої (листя), відлущення кори на стовбурах та інші ознаки не характерні для нормального стану дерев. підлога пошкоджена

Ступінь пошкодження ураження: _____
(поодинокі, слабке, середнє, сильне)

Вид розподілу, пошкодження дерев: _____
(поодинокий, груповий, куртинний)

Обсяг ушкодженої деревини на 1 гектарі (окомірно) 60 кубічних метрів, у тому числі сухостійної 40 кубічних метрів

Ознаки погіршення стану лісових насаджень виявив:

Майстер лісу дільниці № 6 29 04 2021 року 29 04 2021 року
(підпис) (ініціали та прізвище)
Пом. лісничого _____
(підпис) (ініціали та прізвище)

Висновки інженера відділу (сектору) охорони та захисту лісу державного лісогосподарського (лісомисливського) підприємства або представника державного спеціалізованого підприємства щодо необхідності здійснення лісозахисних чи інших заходів з поліпшення санітарного стану лісів за результатами огляду санітарного стану лісової ділянки:

Насадження потребує перевірки СРВ
Інженер ОЗЛ _____
(посада) (ініціали та прізвище)
2 08 2021 року

ПОВІДОМЛЕННЯ

про появу ознак погіршення санітарного стану лісових насаджень

Житомирська область

(Автономна Республіка Крим, область)

ДП " Білокоровицьке ЛГ "

(найменування власника лісів, постійного лісокористувача)

Лісництво Замисловицьке урочище _____ осн. масив _____
Квартал № 30 виділ № 89 ділянка № 1 площа 60 га

Таксаційна характеристика насадження

Склад 98% ІВН вік 54 років бонітет 2 середній діаметр 20 см,
середня висота 18 метрів, повнота 0,80, тип лісу Вале, рельєф _____,
експозиція _____, ґрунт _____, підріст _____,
підлісок _____

Лісопатологічна характеристика насадження

Вид пошкодження насадження (лісова пожежа, буревій, снілолам, обледеніння, відмирання та всихання дерев, захаращеність, об'їдання шкідниками хвої (листя), наявність гусені, масовий літ метеликів, опадання хвої (листя), відлущення кори на стовбурах та інші ознаки не характерні для нормального стану дерев. нижня частина

Ступінь пошкодження ураження: сильна
(поодинокі, слабкі, середні, сильні)

Вид розподілу, пошкодження дерев: груповий
(поодинокі, групові, куртинні)

Обсяг ушкодженої деревини на 1 гектарі (окомірно) 60 кубічних метрів, у тому числі сухостійної 40 кубічних метрів

Ознаки погіршення стану лісових насаджень виявив:

Майстер лісу ділянки № 6 Ов Григорук О.А.
(підпис) (ініціали та прізвище)
29 04 2021 року
Пом. лісничого Міх Григорук О.А.
(підпис) (ініціали та прізвище)
29 04 2021 року

Висновки інженера відділу (сектору) охорони та захисту лісу державного лісогосподарського (лісомисливського) підприємства або представника державного спеціалізованого підприємства щодо необхідності здійснення лісозахисних чи інших заходів з поліпшення санітарного стану лісів за результатами огляду санітарного стану лісової ділянки:

Насадження потребує пробування СРВ

Інженер ОЗЛ _____ СРВ _____
(посада) (підпис) (ініціали та прізвище)
2 08 2021 року

ПОВІДОМЛЕННЯ
про появу ознак погіршення санітарного стану лісових насаджень

Житомирська область

(Автономна Республіка Крим, область)

ДП " Білокоровицьке ЛГ "

(найменування власника лісів, постійного лісокористувача)

Лісництво Замисловицьке урочище _____ осн. масив _____
Квартал № 20 виділ № 44 ділянка № 1 площа 4.6 га

Таксаційна характеристика насадження

Склад Б.Б. 164 вік 54 років бонітет 2 середній діаметр 20 см,
середня висота 18 метрів, повнота 0.70, тип лісу Б.Б.С., рельєф _____,
експозиція _____, ґрунт _____, підріст _____,
підлісок _____

Лісопатологічна характеристика насадження

Вид пошкодження насадження (лісова пожежа, буревій, снілолам, обледеніння, відмирання та всихання дерев, захаращеність, об'їдання шкідниками хвої (листя), наявність гусені, масовий літ метеликів, опадання хвої (листя), відлущення кори на стовбурах та інші ознаки не характерні для нормального стану дерев. нирва, пхисис

Ступінь пошкодження ураження: сильне
(поодинокі, слабке, середнє, сильне)

Вид розподілу, пошкодження дерев: груповий
(поодинокий, груповий, куртиний)

Обсяг ушкодженої деревини на 1 гектарі (окомірно) 60 кубічних метрів, у тому числі сухостійної 40 кубічних метрів

Ознаки погіршення стану лісових насаджень виявив:

Майстер лісу ділянки № 6 В.С. Григоренко О.А.
(підпис) (ініціали та прізвище)
29 07 2021 року
Пом. лісничого В.С. Григоренко О.А.
(підпис) (ініціали та прізвище)
29 07 2021 року

Висновки інженера відділу (сектору) охорони та захисту лісу державного лісогосподарського (лісомисливського) підприємства або представника державного спеціалізованого підприємства щодо необхідності здійснення лісозахисних чи інших заходів з поліпшення санітарного стану лісів за результатами огляду санітарного стану лісової ділянки:

Насадження потребує р.р.в.

Інженер ОЗЛ В.С. Григоренко О.А.
(посада) (підпис) (ініціали та прізвище)
2 08 2021 року

300

ПОВІДОМЛЕННЯ
про появу ознак погіршення санітарного стану лісових насаджень

Житомирське обласне управління лісового та мисливського господарства

ДП «Білокоровицьке лісове господарство»

Лісництво Балашовицьке урочище _____
квартал № 61 виділ № 7 ділянка № _____ площа 0,8 гектарів

Таксаційна характеристика насадження

Склад Білі беріза, вік 40 років, бонітет 1, середній діаметр 22 сантиметрів,
середня висота 23 метрів, повнота 0,70, тип лісу Б10С, рельєф _____,
експозиція _____, ґрунт _____, підріст _____,
підлісок _____

Лісопатологічна характеристика насадження

Вид пошкодження насадження (лісова пожежа, буревій, сніголам, обледеніння, відмирання та всихання дерев, захаращеність, об'їдання шкідниками хвої/листя, наявність гусені, масовий літ метеликів, опадання хвої/листя, відлущення кори на стовбурах та інші ознаки, не характерні для нормального стану дерев) коротка вершинка

Ступінь пошкодження, ураження: швидко
(поодинокі, слабе, середне, сильне)

Вид розподілу пошкоджених дерев: груповий
(поодинокі, групові, куртинні)

Обсяг ушкодженої деревини на 1 гектарі (окомірно) 50 куб. метрів, у тому числі сухостійної 50 куб. метрів

Ознаки погіршення стану лісових насаджень виявив:

Шульц О.В. [підпис] Родос А.І.
(посада) (підпис) (ініціали та прізвище)

23 07 2021 року
Ош. А.В. [підпис] Ош. А.В.
(лісничий (помічник лісничого)) (підпис) (ініціали та прізвище)

23 07 2021 року

Висновок інженера відділу (сектору) охорони і захисту лісу державного лісогосподарського (лісомисливського) підприємства або представника державного спеціалізованого лісозахисного підприємства щодо необхідності здійснення лісозахисних чи інших заходів з поліпшення санітарного стану лісів за результатами огляду санітарного стану лісової ділянки:

Насадження в межах лісового господарства [підпис] Родос А.І.
(посада) (підпис) (ініціали та прізвище)

27 07 2021 року

ПОВІДОМЛЕННЯ
про появу ознак погіршення санітарного стану лісових насаджень

Житомирська область

(Автономна Республіка Крим, область)

ДП "Білокоровицьке ЛГ"

(найменування власника лісів, постійного лісокористувача)

Лісництво Замисловицьке урочище _____ осн. масив _____
Квартал № 68 виділ № 8 ділянка № _____ площа 1,2 га

Таксаційна характеристика насадження

Склад 90% ІВН вік 56 років бонітет ІА середній діаметр 28 см,
середня висота 26 метрів, повнота 0,80, тип лісу ІІІДС, рельєф _____,
експозиція _____, ґрунт _____, підріст _____,
підлісок _____

Лісопатологічна характеристика насадження

Вид пошкодження насадження (лісова пожежа, буревій, снілолам, обледеніння, відмирання та всихання дерев, захаращеність, об'їдання шкідниками хвої (листя), наявність гусені, масовий літ метеликів, опадання хвої (листя), відлущення кори на стовбурах та інші ознаки не характерні для нормального стану дерев. коротг вершиний

Ступінь пошкодження ураження: середня
(поодинокі, слабке, середнє, сильне)

Вид розподілу, пошкодження дерев: скуповий
(поодинокий, груповий, куртинний)

Обсяг ушкодженої деревини на 1 гектарі (окоірно) 30 кубічних метрів, у тому числі сухостійної 30 кубічних метрів

Ознаки погіршення стану лісових насаджень виявив:

Майстер лісу ділянки № 8 Ю.П. Кевоїн Ю.В.
(підпис) (ініціали та прізвище)
9 07 2021 року
Пом. лісничого М.В. Оштинський Ю.А.
(підпис) (ініціали та прізвище)
9 07 2021 року

Висновки інженера відділу (сектору) охорони та захисту лісу державного лісогосподарського (лісомисливського) підприємства або представника державного спеціалізованого підприємства щодо необхідності здійснення лісозахисних чи інших заходів з поліпшення санітарного стану лісів за результатами огляду санітарного стану лісової ділянки:

Насадження потребує

Інженер ОЗЛ С.В. Позоринський В.В.
(посада) (підпис) (ініціали та прізвище)
12 07 2021 року

ПОВІДОМЛЕННЯ
про появу ознак погіршення санітарного стану лісових насаджень

Житомирська область

(Автономна Республіка Крим, область)

ДП " Білокоровицьке ЛГ "

(найменування власника лісів, постійного лісокористувача)

Лісництво Замисловицьке урочище _____ осн. масив _____
Квартал № 68 виділ № 80 ділянка № 1 площа 1,6 га

Таксаційна характеристика насадження

Склад 8 бз а би вік 68 років бонітет 1 середній діаметр 26 см,
середня висота 23 метрів, повнота 0,70, тип лісу ааdc, рельєф _____,
експозиція _____, ґрунт _____, підріст _____,
підлісок _____

Лісопатологічна характеристика насадження

Вид пошкодження насадження (лісова пожежа, буревій, снілолам, обледеніння, відмирання та всихання дерев, захаращеність, об'їдання шкідниками хвої (листя), наявність гусені, масовий літ метеликів, опадання хвої (листя), відлущення кори на стовбурах та інші ознаки не характерні для нормального стану дерев. коротіг верхишк

Ступінь пошкодження ураження: середнє
(поодинокі, слабке, середнє, сильне)

Вид розподілу, пошкодження дерев: скуповий
(поодинокий, тріповий, куртиний)

Обсяг ушкодженої деревини на 1 гектарі (окомірно) 30 кубічних метрів, у тому числі сухостійної 30 кубічних метрів

Ознаки погіршення стану лісових насаджень виявив:

Майстер лісу ділянки № 8 [підпис] Коваленко Ю.І.
(підпис) (ініціали та прізвище)
9 04 2021 року
Пом. лісничого [підпис] Пилипенко А.І.
(підпис) (ініціали та прізвище)
9 07 2021 року

Висновки інженера відділу (сектору) охорони та захисту лісу державного лісогосподарського (лісомисливського) підприємства або представника державного спеціалізованого підприємства щодо необхідності здійснення лісозахисних чи інших заходів з поліпшення санітарного стану лісів за результатами огляду санітарного стану лісової ділянки:

Насадження потребує [підпис]

Інженер ОЗЛ [підпис] Погодін В.А.
(посада) (підпис) (ініціали та прізвище)
12 07 2021 року

30.01

ПОВІДОМЛЕННЯ
про появу ознак погіршення санітарного стану лісових насаджень

Житомирське обласне управління лісового та мисливського господарства

ДП «Білокоровицьке лісове господарство»

Лісництво Білокоровицьке урочище _____
квартал № 40 виділ № 5 ділянка № 1 площа 0,6 гектарів

Таксаційна характеристика насадження

Склад 90% ІВп, вік 66 років, бонітет 1, середній діаметр 26 сантиметрів,
середня висота 24 метрів, повнота 0,80, тип лісу Б30С, рельєф _____,
експозиція _____, ґрунт _____, підріст _____,
підлісок _____

Лісопатологічна характеристика насадження

Вид пошкодження насадження (лісова пожежа, буревій, сніголам, обледеніння, відмирання та всихання дерев, захаращеність, об'їдання шкідниками хвої/листя, наявність гусені, масовий літ метеликів, опадання хвої/листя, відлущення кори на стовбурах та інші ознаки, не характерні для нормального стану дерев) короб'я вершиний

Ступінь пошкодження, ураження: сильне
(поодинокі, слабе, середнє, сильне)

Вид розподілу пошкоджених дерев: груповий
(поодинокі, груповий, куртинний)

Обсяг ушкодженої деревини на 1 гектарі (окомірно) 45 куб. метрів, у тому числі сухостійної 45 куб. метрів

Ознаки погіршення стану лісових насаджень виявив:

<u>Майор Г.А.</u> (посада)	<u>[підпис]</u> (підпис)	<u>Роботко В.І.</u> (ініціали та прізвище)
<u>23 07 2021</u> року		
<u>Поліс А.О.</u> (лісничий (помічник лісничого))	<u>[підпис]</u> (підпис)	<u>Омешко А.А.</u> (ініціали та прізвище)
<u>23 07 2021</u> року		

Висновок інженера відділу (сектору) охорони і захисту лісу державного лісогосподарського (лісомисливського) підприємства або представника державного спеціалізованого лісозахисного підприємства щодо необхідності здійснення лісозахисних чи інших заходів з поліпшення санітарного стану лісів за результатами огляду санітарного стану лісової ділянки:

<u>А.С. Дем'яненко</u> (посада)	<u>[підпис]</u> (підпис)	<u>Позорний В.А.</u> (ініціали та прізвище)
<u>26 07 2021</u> року		

Б. 01.11

ПОВІДОМЛЕННЯ
про появу ознак погіршення санітарного стану лісових насаджень

Житомирське обласне управління лісового та мисливського господарства

ДП «Білокоровицьке лісове господарство»

Лісництво Білокоровицьке урочище _____
квартал № 70 виділ № 19 ділянка № _____ площа 1,7 гектарів

Таксаційна характеристика насадження

Склад 100%, вік 54 років, бонітет 1, середній діаметр 20 сантиметрів,
середня висота 19 метрів, повнота 10, тип лісу Б2Дс, рельєф _____,
експозиція _____, ґрунт _____, підріст _____, підлісок _____

Лісопатологічна характеристика насадження

Вид пошкодження насадження (лісова пожежа, буревій, сніголам, обледеніння, відмирання та всихання дерев, захаращеність, об'їдання шкідниками хвої/листя, наявність гусені, масовий літ метеликів, опадання хвої/листя, відлущення кори на стовбурах та інші ознаки, не характерні для нормального стану дерев) корона вершини

Ступінь пошкодження, ураження: сильна
(поодинокі, слабка, середня, сильна)

Вид розподілу пошкоджених дерев: куршиний
(поодинокі, групові, куршиний)

Обсяг ушкодженої деревини на 1 гектарі (окомірно) 40 куб. метрів, у тому числі сухостійної 40 куб. метрів

Ознаки погіршення стану лісових насаджень виявив:

<u>Шульц Г.І.</u> (посвід)	<u>[підпис]</u> (підпис)	<u>Рибко Р.І.</u> (ініціали та прізвище)
<u>21 07 2021</u> року		
<u>Пом. лісничого</u> (лісничий (помічник лісничого))	<u>[підпис]</u> (підпис)	<u>Олександр А.А.</u> (ініціали та прізвище)
<u>21 07 2021</u> року		

Висновок інженера відділу (сектору) охорони і захисту лісу державного лісгосподарського (лісомисливського) підприємства або представника державного спеціалізованого лісозахисного підприємства щодо необхідності здійснення лісозахисних чи інших заходів з поліпшення санітарного стану лісів за результатами огляду санітарного стану лісової ділянки:

<u>Пасажирський І.І.</u> (посвід)	<u>[підпис]</u> (підпис)	<u>СРВ</u> (ініціали та прізвище)
<u>27 07 2021</u> року		

30

ПОВІДОМЛЕННЯ
про появу ознак погіршення санітарного стану лісових насаджень

Житомирське обласне управління лісового та мисливського господарства

ДП «Білокоровицьке лісове господарство»

Лісництво Білокоровицьке урочище _____
квартал № 70 виділ № 29 ділянка № 1 площа 0,8 гектарів

Таксаційна характеристика насадження

Склад 90% бп, вік 61 років, бонітет 1А, середній діаметр 26 сантиметрів, середня висота 23 метрів, повнота 0,70, тип лісу АаДс, рельєф _____, експозиція _____, ґрунт _____, підріст _____, підлісок _____

Лісопатологічна характеристика насадження

Вид пошкодження насадження (лісова пожежа, буревій, сніголам, обледеніння, відмирання та всихання дерев, захаращеність, об'їдання шкідниками хвої/листя, наявність гусені, масовий літ метеликів, опадання хвої/листя, відлущення кори на стовбурах та інші ознаки, не характерні для нормального стану дерев) коротка вершинка

Ступінь пошкодження, ураження: сильно
(поодинокі, слабе, середне, сильне)

Вид розподілу пошкоджених дерев: скуповий
(поодинокі, групові, куртинні)

Обсяг ушкодженої деревини на 1 гектарі (окомірно) 40 куб. метрів, у тому числі сухостійної 40 куб. метрів

Ознаки погіршення стану лісових насаджень виявив:

<u>Міщук О.В.</u> (посада)	<u>[підпис]</u> (підпис)	<u>Робот А.І.</u> (ініціали та прізвище)
<u>23 07 2021</u> року		
<u>Пом. у тов</u> (лісничий (помічник лісничого))	<u>[підпис]</u> (підпис)	<u>Олександр А.А.</u> (ініціали та прізвище)
<u>23 07 2021</u> року		

Висновок інженера відділу (сектору) охорони і захисту лісу державного лісгосподарського (лісомисливського) підприємства або представника державного спеціалізованого лісозахисного підприємства щодо необхідності здійснення лісозахисних чи інших заходів з поліпшення санітарного стану лісів за результатами огляду санітарного стану лісової ділянки:

<u>Насадження пошкоджені</u>	<u>краща</u>	<u>О.Р.В.</u>
<u>Іван О.В.</u> (посада)	<u>[підпис]</u> (підпис)	<u>Погорілов В.І.</u> (ініціали та прізвище)
<u>27 07 2021</u> року		

3-12

ПОВІДОМЛЕННЯ
про появу ознак погіршення санітарного стану лісових насаджень

Житомирське обласне управління лісового та мисливського господарства

ДП «Білокорівське лісове господарство»

Лісництво Замисловицьке урочище _____
квартал № 46 виділ № 68 ділянка № _____ площа 0,4 гектарів

Таксаційна характеристика насадження

Склад 100% + б.и., вік 71 років, бонітет 1, середній діаметр 2,8 сантиметрів,
середня висота 23 метрів, повнота 0,70, тип лісу МБДс, рельєф _____,
експозиція _____, ґрунт _____, підріст _____,
підлісок _____

Лісопатологічна характеристика насадження

Вид пошкодження насадження (лісова пожежа, буревій, сніголам, обледеніння, відмирання та всихання дерев, захарашеність, об'їдання шкідниками хвої/листя, наявність гусені, масовий літ метеликів, опадання хвої/листя, відлущення кори на стовбурах та інші ознаки, не характерні для нормального стану дерев) корітв вершиний

Ступінь пошкодження, ураження: сильно
(поодинокі, слабке, середнє, сильне)

Вид розподілу пошкоджених дерев: куршиний
(поодинокий, груповий, куршиний)

Обсяг ушкодженої деревини на 1 гектарі (окомірно) 80 куб. метрів, у тому числі сухостійної 80 куб. метрів

Ознаки погіршення стану лісових насаджень виявив:

Шайбу д.б. 1/10 СШ Сиромон О.О.
(посади) (підпис) (ініціали та прізвище)

14 07 2021 року
Пом. лісничого Пом. Олександр В.В.
(лісничий (помічник лісничого)) (підпис) (ініціали та прізвище)

14 07 2021 року

Висновок інженера відділу (сектору) охорони і захисту лісу державного лісогосподарського (лісомисливського) підприємства або представника державного спеціалізованого лісозахисного підприємства щодо необхідності здійснення лісозахисних чи інших заходів з поліпшення санітарного стану лісів за результатами огляду санітарного стану лісової ділянки:

Невдоволює СРВ Позорний В.В.
Пом. ОЗЛ (посади) (підпис) (ініціали та прізвище)

19 07 2021 року

30.11

ПОВІДОМЛЕННЯ
про появу ознак погіршення санітарного стану лісових насаджень

Житомирське обласне управління лісового та мисливського господарства

ДП «Білокоровицьке лісове господарство»

Лісництво Іршавицьке урочище _____
квартал № 76 виділ № 71 ділянка № _____ площа 1,3 гектарів

Таксаційна характеристика насадження

Склад 95% 16и, вік 56 років, бонітет 1А, середній діаметр 26 сантиметрів, середня висота 23 метрів, повнота 0,60, тип лісу БДДС, рельєф _____, експозиція _____, ґрунт _____, підріст _____, підлісок _____

Лісопатологічна характеристика насадження

Вид пошкодження насадження (лісова пожежа, буревій, сніголам, обледеніння, відмирання та всихання дерев, захаращеність, об'їдання шкідниками хвої/листя, наявність гусені, масовий літ метеликів, опадання хвої/листя, відлущення кори на стовбурах та інші ознаки, не характерні для нормального стану дерев) _____

Степінь пошкодження, ураження: середня
(поодинокі, слабка, середня, сильна)

Вид розподілу пошкоджених дерев: кучковий
(поодинокі, груповий, кучковий)

Обсяг ушкодженої деревини на 1 гектарі (окомірно) 36 куб. метрів, у тому числі сухостійної 30 куб. метрів

Ознаки погіршення стану лісових насаджень виявив:

Шульц Г.І. №10 Овечко Сидорук О.О.
(посада) (підпис) (ініціали та прізвище)

14 07 2021 року
Пом. лісничого Гриша Овечко А.А.
(лісничий (помічник лісничого)) (підпис) (ініціали та прізвище)

14 07 2021 року

Висновок інженера відділу (сектору) охорони і захисту лісу державного лісогосподарського (лісомисливського) підприємства або представника державного спеціалізованого лісозахисного підприємства щодо необхідності здійснення лісозахисних чи інших заходів з поліпшення санітарного стану лісів за результатами огляду санітарного стану лісової ділянки:

Насадження не втрачають продуктивності СРБ
Мед. 031 Руб Масаріш В.В.
(посада) (підпис) (ініціали та прізвище)

14 07 2021 року

Зам.

ПОВІДОМЛЕННЯ
про появу ознак погіршення санітарного стану лісових насаджень

Житомирське обласне управління лісового та мисливського господарства

ДП «Білокоровицьке лісове господарство»

Лісництво Ізмишівське урочище _____
квартал № 77 виділ № 43 ділянка № 2 площа 18 гектарів

Таксаційна характеристика насадження

Склад 90%КБ+5%, вік 58 років, бонітет 1А, середній діаметр 24 сантиметрів, середня висота 23 метрів, повнота 0,80, тип лісу А2ДС, рельєф _____, експозиція _____, ґрунт _____, підріст _____, підлісок _____

Лісопатологічна характеристика насадження

Вид пошкодження насадження (лісова пожежа, буревій, сніголам, обледеніння, відмирання та всихання дерев, захаращеність, об'їдання шкідниками хвої/листя, наявність гусені, масовий літ метеликів, опадання хвої/листя, відлущення кори на стовбурах та інші ознаки, не характерні для нормального стану дерев) коротгі вершини, коренева гудка

Ступінь пошкодження, ураження: сильно
(поодинокі, слабе, середнє, сильне)

Вид розподілу пошкоджених дерев: куршини
(поодинокі, групові, куршини)

Обсяг ушкодженої деревини на 1 гектарі (окомірно) 60 куб. метрів, у тому числі сухостійної 60 куб. метрів

Ознаки погіршення стану лісових насаджень виявив:

Шульц Г.М. В.С.
(посад.) (підпис) (ініціали та прізвище)

14 07 2021 року
Ю.М. Шенного [підпис] Шенного А.А.
(лісничий (помічник лісничого)) (підпис) (ініціали та прізвище)

14 07 2021 року

Висновок інженера відділу (сектору) охорони і захисту лісу державного лісогосподарського (лісомисливського) підприємства або представника державного спеціалізованого лісозахисного підприємства щодо необхідності здійснення лісозахисних чи інших заходів з поліпшення санітарного стану лісів за результатами огляду санітарного стану лісової ділянки:

Розрахунок втрат деревини СРВ
[підпис] [підпис] Розрадов Р.А.
(посад.) (підпис) (ініціали та прізвище)

19 07 2021 року

ПОВІДОМЛЕННЯ
про появу ознак погіршення санітарного стану лісових насаджень

Житомирська область
(Автономна Республіка Крим, область)

ДП «Білокоровицьке лісове господарство»
(найменування власника лісів, постійного лісокористувача)

Лісництво Озерянське урочище _____
квартал № 4 виділ № 17 ділянка № _____ площа 1,9 гектарів

Таксаційна характеристика насадження

Склад 7сз 3Бп, вік 76 років, бонітет 1, середній діаметр 26 сантиметрів,
середня висота 23 метрів, повнота 0,7, тип лісу В2 ДС, рельєф _____,
експозиція _____, ґрунт _____, підріст _____,
підлісок _____

Лісопатологічна характеристика насадження

Вид пошкодження насадження (лісова пожежа, буревій, сніголам, обледеніння, відмирання та всихання дерев, захаращеність, об'їдання шкідниками хвої/листя, наявність гусені, масовий літ метеликів, опадання хвої/листя, відлущення кори на стовбурах та інші ознаки, не характерні для нормального стану дерев) верхівговий короїд,

Ступінь пошкодження, ураження: _____ Сильне
(поодинокі, слабе, середнє, сильне)

Вид розподілу пошкоджених дерев: _____ куртинний
(поодинокий, груповий, куртинний)

Обсяг ушкодженої деревини на 1 гектарі (окомірно) 60 куб. метрів, у тому числі сухостійної 55 куб. метрів

Ознаки погіршення стану лісових насаджень виявив:

м-лісу _____ МРС _____ Мельник С.І.
(посада) (підпис) (ініціали та прізвище)

06 06 2021 року

лісн. л-го _____ Григор _____ Герасименко І.Н.
(лісничий (помічник лісничого)) (підпис) (ініціали та прізвище)

06 06 2021 року

Висновок інженера відділу (сектору) охорони і захисту лісу державного лісогосподарського (лісомисливського) підприємства або представника державного спеціалізованого лісозахисного підприємства щодо необхідності здійснення лісозахисних чи інших заходів з поліпшення санітарного стану лісів за результатами огляду санітарного стану лісової ділянки:

Потребує вибіркової рубки санітарної
інженер ОЗЛ _____ Григор _____ Григор М.І.
(посада) (підпис) (ініціали та прізвище)

29 06 2021 року

ПОВІДОМЛЕННЯ
про появу ознак погіршення санітарного стану лісових насаджень

Житомирська область
(Автономна Республіка Крим, область)

ДП «Білокорочицьке лісове господарство»
(найменування власника лісів, постійного лісокористувача)

Лісництво Озерянське урочище _____
квартал № 4 виділ № 53 ділянка № _____ площа 0,4 гектарів

Таксаційна характеристика насадження

Склад 10Сг+Бк, вік 57 років, бонітет 2, середній діаметр 22 сантиметрів,
середня висота 18 метрів, повнота 0,6, тип лісу А2С, рельєф _____,
експозиція _____, ґрунт _____, підріст _____,
підлісок _____

Лісопатологічна характеристика насадження

Вид пошкодження насадження (лісова пожежа, буревій, сніголам, обледеніння, відмирання та всихання дерев, захаращеність, об'їдання шкідниками хвої/листя, наявність гусені, масовий літ метеликів, опадання хвої/листя, відлущення кори на стовбурах та інші ознаки, не характерні для нормального стану дерев) верхівковий короїд.

Ступінь пошкодження, ураження: середнє
(поодинокі, слабе, середнє, сильне)

Вид розподілу пошкоджених дерев: куртинний
(поодинокий, груповий, куртинний)

Обсяг ушкодженої деревини на 1 гектарі (окомірно) 25 куб. метрів, у тому числі сухостійної 20 куб. метрів

Ознаки погіршення стану лісових насаджень виявив:

<u>М. М. М.</u> (посада)	<u>М. М. М.</u> (підпис)	<u>Машник С. І.</u> (ініціали та прізвище)
<u>06 06</u> 20 <u>21</u> року		
<u>нач. л-го</u> (лісничий (помічник лісничого))	<u>В. В. В.</u> (підпис)	<u>Березинський І. Ю.</u> (ініціали та прізвище)

Висновок інженера відділу (сектору) охорони і захисту лісу державного лісогосподарського (лісомисливського) підприємства або представника державного спеціалізованого лісозахисного підприємства щодо необхідності здійснення лісозахисних чи інших заходів з поліпшення санітарного стану лісів за результатами огляду санітарного стану лісової ділянки:

Потребує вибіркової рубки санітарної.
інженер ОЗЛ _____
(посада) _____ (підпис) _____ (ініціали та прізвище)
15 07 20 21 року

ПОВІДОМЛЕННЯ
про появу ознак погіршення санітарного стану лісових насаджень

Житомирська область
(Автономна Республіка Крим, область)

ДП «Білокоровицьке лісове господарство»
(найменування власника лісів, постійного лісокористувача)

Лісництво Озерянське урочище _____
квартал № 4 виділ № 60 ділянка № _____ площа 1,1 гектарів

Таксаційна характеристика насадження

Склад 80% 25л+Д, вік 51 років, бонітет 2, середній діаметр 22 сантиметрів,
середня висота 16 метрів, повнота 0,7, тип лісу БДДС, рельєф _____,
експозиція _____, ґрунт _____, підріст _____,
підлісок _____

Лісопатологічна характеристика насадження

Вид пошкодження насадження (лісова пожежа, буревій, сніголам, обледеніння, відмирання та всихання дерев, захаращеність, об'їдання шкідниками хвої/листя, наявність гусені, масовий літ метеликів, опадання хвої/листя, відлущення кори на стовбурах та інші ознаки, не характерні для нормального стану дерев) верхівковий короїд

Ступінь пошкодження, ураження: сильне
(поодинокі, середнє, сильне)

Вид розподілу пошкоджених дерев: куртинний
(поодинокий, груповий, куртинний)

Обсяг ушкодженої деревини на 1 гектарі (окомірно) 30 куб. метрів, у тому числі сухостійної 25 куб. метрів

Ознаки погіршення стану лісових насаджень виявлені:

<u>М. М'ясу</u> (посада)	<u>М. М'ясу</u> (підпис)	<u>Мельник Р. І.</u> (ініціали та прізвище)
<u>06 06</u> 20 <u>21</u> року		
<u>Мам. Л. Г.</u> (лісничий (помічник лісничого))	<u>Мам. Л. Г.</u> (підпис)	<u>Герасименко І. Ю.</u> (ініціали та прізвище)
<u>06 06</u> 20 <u>21</u> року		

Висновок інженера відділу (сектору) охорони і захисту лісу державного лісгосподарського (лісомисливського) підприємства або представника державного спеціалізованого лісозахисного підприємства щодо необхідності здійснення лісозахисних чи інших заходів з поліпшення санітарного стану лісів за результатами огляду санітарного стану лісової ділянки:

Потребує вибіркової рубки санітарної
інженер ОЗЛ _____
(посада) _____ (підпис) _____ (ініціали та прізвище)
15 07 20 21 року

ПОВІДОМЛЕННЯ
про появу ознак погіршення санітарного стану лісових насаджень

Житомирська область
(Автономна Республіка Крим, область)

ДП «Білокоровицьке лісове господарство»
(найменування власника лісів, постійного лісгоспартувача)

Лісництво Озерянське урочище _____
квартал № 12 виділ № 17 ділянка № _____ площа 0,5 гектарів

Таксаційна характеристика насадження

Склад 10 Ялв., вік 52 років, бонітет 1, середній діаметр 24 сантиметрів,
середня висота 20 метрів, повнота 0,8, тип лісу СЗТДС, рельєф _____,
експозиція _____, ґрунт _____, підріст _____,
підлісок _____

Лісопатологічна характеристика насадження

Вид пошкодження насадження (лісова пожежа, буревій, сніголам, обледеніння, відмирання та всихання дерев, захаращеність, об'їдання шкідниками хвої/листя, наявність гусені, масовий літ метеликів, опадання хвої/листя, відлущення кори на стовбурах та інші ознаки, не характерні для нормального стану дерев) короста многограф.

Ступінь пошкодження, ураження: середнє
(поодинокі, середнє, сильне)

Вид розподілу пошкоджених дерев: куртинний
(поодинокий, груповий, куртинний)

Обсяг ушкодженої деревини на 1 гектарі (окомірено) 30 куб. метрів, у тому числі сухостійної 25 куб. метрів

Ознаки погіршення стану лісових насаджень виявлені:

<u>М-лісу</u> (посада)	<u>МРБ</u> (підпис)	<u>Мельник С.І.</u> (ініціали та прізвище)
<u>06 06 20 21</u> року		
<u>нач. л-го</u> (лісничий (помічник лісничого))	<u>[підпис]</u> (підпис)	<u>Крамлик І.Ю.</u> (ініціали та прізвище)
<u>06 06 20 21</u> року		

Висновок інженера відділу (сектору) охорони і захисту лісу державного лісгосподарського (лісомисливського) підприємства або представника державного спеціалізованого лісозахисного підприємства щодо необхідності здійснення лісозахисних чи інших заходів з поліпшення санітарного стану лісів за результатами огляду санітарного стану лісової ділянки.

Потребує вибіркової рубки санітарної
інженер ОЗЛ _____
(посада) _____ (підпис) _____ (ініціали та прізвище)
15 07 20 21 року

ПОВІДОМЛЕННЯ
про появу ознак погіршення санітарного стану лісових насаджень

Житомирська область
(Автономна Республіка Крим, область)

ДП «Білокоровицьке лісове господарство»
(найменування власника лісів, постійного лісгоспартувача)

Лісництво Озерянське урочище _____
квартал № 14 виділ № 5 ділянка № _____ площа 1,1 гектарів

Таксаційна характеристика насадження

Склад 80% Б + Д, вік 54 років, бонітет 1А, середній діаметр 26 сантиметрів,
середня висота 22 метрів, повнота 0,7, тип лісу Б + ДС, рельєф _____,
експозиція _____, ґрунт _____, підріст _____,
підлісок _____

Лісопатологічна характеристика насадження

Вид пошкодження насадження (лісова повалка, буревій, сніголам, обледеніння, відмирання та всихання дерев, захаращеність, об'їдання шкідниками хвої/листя, наявність гусені, масовий літ метеликів, опадання хвої/листя, відлущення кори на стовбурах та інші ознаки, не характерні для нормального стану дерев) верхівковий короїд

Ступінь пошкодження, ураження: сильне
(поодинокі, середне, сильне)

Вид розподілу пошкоджених дерев: куртинний
(одинокий, груповий, куртинний)

Обсяг ушкодженої деревини на 1 гектарі (окоміряно) 40 куб. метрів, у тому числі сухостійної 35 куб. метрів

Ознаки погіршення стану лісових насаджень виявлені:

М. Мис М. М. Мальчик С. І.
(посада) (підпис) (ініціали та прізвище)

06 06 20 21 року М. М. Герашинська І. Ю.
(лісничий (помічник лісничого) (підпис) (ініціали та прізвище)

06 06 20 21 року

Висновок інженера відділу (сектору) охорони і захисту лісу державного лісгосподарського (лісомисливського) підприємства або представника державного спеціалізованого лісозахисного підприємства щодо необхідності здійснення лісозахисних чи інших заходів з поліпшення санітарного стану лісів за результатами огляду санітарного стану лісової ділянки:

Потребує вибіркової рубки санітарної
інженер ОЗЛ М. М. М. М.
(посада) (підпис) (ініціали та прізвище)

15 07 20 21 року

ПОВІДОМЛЕННЯ
про появу ознак погіршення санітарного стану лісових насаджень

Житомирська область
(Автономна Республіка Крим, область №...)

ДП «Білокоровицьке лісове господарство»
(найменування власника лісів, постійного лісокористувача)

Лісництво Озерянське урочище _____
квартал № 14 виділ № 13 ділянка № _____ площа 0,8 гектарів

Таксаційна характеристика насадження

Склад 96% Бк + Дз, вік 56 років, бонітет 1А, середній діаметр 28 сантиметрів, середня висота 23 метрів, повнота 0,7, тип лісу БЗДС, рельєф _____, експозиція _____, ґрунт _____, підріст _____, підлісок _____

Лісопатологічна характеристика насадження

Вид пошкодження насадження (лісова пилька, буревій, сніголам, обледеніння, відмирання та всихання дерев, захарчованість, об'їдання шкідниками хвої/листя, наявність гусені, масовий літ метеликів, опадання хвої/листя, відлущення кори на стовбурах та інші ознаки, не характерні для нормального стану дерев) верхівковий короїд

Ступінь пошкодження, ураження: сильне
(поверхневе, середнє, сильне)

Вид розподілу пошкоджених дерев: куртинний
(розсипний, груповий, куртинний)

Обсяг ушкодженої деревини на 1 гектарі (окопаний) 80 куб. метрів, у тому числі сухостійної 50 куб. метрів

Ознаки погіршення стану лісових насаджень

М-м-у (посада) М-В (підпис) Мельник С.І. (ініціали та прізвище)

06 06 20 21 року

Пом. л-го (лісничий (помічник лісничого)) [підпис] (підпис) Герасименко І.Ю. (ініціали та прізвище)

06 06 20 21 року

Висновок інженера відділу (сектору) охорони і захисту лісу державного лісогосподарського (лісомисливського) підприємства або представника державного спеціалізованого лісозахисного підприємства про необхідності здійснення лісозахисних чи інших заходів з поліпшення санітарного стану лісів за результатами огляду санітарного стану лісової ділянки

Потребує вибіркової рубки санітарної
інженер ОЗЛ (посада) [підпис] (підпис) Кушнір М.І. (ініціали та прізвище)

15 07 20 21 року

ПОВІДОМЛЕННЯ
про появу ознак погіршення санітарного стану лісових насаджень

Житомирська область
(Автономна Республіка Крим, «Білогір'я»)

ДП «Білокоровицьке лісове господарство»
(найменування власника лісів, постійно діючого лісгоспозначення)

Лісництво Озерянське урочище _____
квартал № 22 виділ № 30 ділянка № _____ площа 1,3 гектарів

Таксаційна характеристика насадження

Склад 7б 3Бп, вік 50 років, бонітет 1А, середній діаметр 28 сантиметрів,
середня висота 22 метрів, повнота 0,6, запас А2С, рельєф _____,
експозиція _____, ґрунт _____, підріст _____,
підлісок _____

Лісопатологічна характеристика насадження

Вид пошкодження насадження (лісова чума, буревій, сніголам, обледеніння, відмирання та всихання дерев, захарчання, об'їдання шкідниками хвої/листя, наявність гусені, масовий літ метелика, опадання хвої/листя, відлущення кори на стовбурах та інші ознаки, не характерні для нормального стану дерев) вершківковий короїд

Ступінь пошкодження, ураження: _____ сильне
(слабке, середнє, сильне)

Вид розподілу пошкоджених дерев: куртинний
(розсипаний, груповий, куртинний)

Обсяг ушкодженої деревини на 1 гектарі (окозмір) 40 куб. метрів, у тому числі сухостійної 35 куб. метрів

Ознаки погіршення стану лісових насаджень

<u>м.іс</u> (посада)	<u>мф</u> (підпис)	<u>Меньшик С.І.</u> (ініціали та прізвище)
<u>06 06 20 21</u> року		
<u>ком. 1-го</u> (лісничий (помічник лісничого))	<u>Рябенко</u> (підпис)	<u>Гроссмант І.Ю.</u> (ініціали та прізвище)
<u>06 06 20 21</u> року		

Висновок інженера відділу (сектору) охорони і захисту лісу державного лісогосподарського (лісомисливського) підприємства про необхідності здійснення лісозахисних чи інших заходів з поліпшення санітарного стану лісів за результатами огляду санітарного стану лісової ділянки

Потребує вибіркової рубки санітарної
інженер ОЗЛ _____
(посада) _____ (підпис) _____
15 07 20 21 року _____
(ініціали та прізвище)

ПОВІДОМЛЕННЯ
про появу ознак погіршення санітарного стану лісових насаджень

Житомирська область
(Автономна Республіка Крим, Сімферополь)

ДП «Білокоровицьке лісове господарство»
(найменування власника лісів, постійного лісокористувача)

Лісництво Озерянське урочище _____
квартал № 31 виділ № 8 ділянка № _____ площа 1,0 гектарів

Таксаційна характеристика насадження

Склад 10 С, вік 66 років, бонітет 1, середній діаметр 26 сантиметрів,
середня висота 23 метрів, повнота 0,8, тип лісу А2С, рельєф _____,
експозиція _____, ґрунт _____, підріст _____,
підлісок _____

Лісопатологічна характеристика насадження

Вид пошкодження насадження (лісова хвороба, буревій, сніголам, обледеніння, відмирання та всихання дерев, захаращеність, об'їдання шкідниками хвої/листя, наявність гусені, масовий літ медовиків, опадання хвої/листя, відлущення кори на стовбурах та інші ознаки, не характерні для нормального стану дерев) верхшкловий короїд

Ступінь пошкодження, ураження: середнє
(поодинокі, середнє, сильне)

Вид розподілу пошкоджених дерев: груповий
(поодинокі, груповий, куртинний)

Обсяг ушкодженої деревини на 1 гектарі (оцінено) 30 куб. метрів, у тому числі сухостійної 25 куб. метрів

Ознаки погіршення стану лісових насаджень вивчені:

<u>М. Лісу</u> (посада)	<u>[Підпис]</u> (підпис)	<u>Григорук Б. М.</u> (ініціали та прізвище)
<u>02 07</u> 20 <u>21</u> року		
<u>пом. л-го</u> (лісничий (помічник лісничого))	<u>[Підпис]</u> (підпис)	<u>Григорук І. Ю.</u> (ініціали та прізвище)
<u>02 07</u> 20 <u>21</u> року		

Висновок інженера відділу (сектору) охорони та захисту лісу державного лісогосподарського (лісомисливського) підприємства або представника державного спеціалізованого лісозахисного підприємства щодо необхідності здійснення лісозахисних чи інших заходів з поліпшення санітарного стану лісів за результатами огляду санітарного стану лісової ділянки

Потребує вибіркової рубки санітарної
інженер ОЗЛ _____
(посада) _____ (підпис) _____ (ініціали та прізвище)
15 07 20 21 року

ПОВІДОМЛЕННЯ
про появу ознак погіршення санітарного стану лісових насаджень

Житомирська область
(Автономна Республіка Крим, окупована територія)

ДП «Білокоровицьке лісове господарство»
(найменування власника лісів, постійного лісгоспозувача)

Лісництво Озерянське урочище _____
квартал № 31 виділ № 11 ділянка № 5 площа 10 гектарів

Таксаційна характеристика насадження

Склад 40% 5Бн1% вік 76 років, бонітет 3, середній діаметр 20 сантиметрів,
середня висота 16 метрів, повнота 9,6, тип лісу В2РС, рельєф _____,
експозиція _____, ґрунт _____, підріст _____,
підлісок _____

Лісопатологічна характеристика насадження

Вид пошкодження насадження (лісова мшарка, буревій, сніголам, обледеніння, відмирання та всихання дерев, захворювання, об'їдання шкідниками хвої/листя, наявність гусені, масовий літ метеликів, опадання хвої/листя, відлущення кори на стовбурах та інші ознаки, не характерні для нормального стану дерев) верхівковий коріння

Ступінь пошкодження, ураження: _____
(слабке, середнє, сильне)

Вид розподілу пошкоджених дерев: куртинний
(одинокий, груповий, куртинний)

Обсяг ушкодженої деревини на 1 гектарі (окопаний) 25 куб. метрів, у тому числі сухостійної 20 куб. метрів

Ознаки погіршення стану лісових насаджень виявлені _____

м. лісу
(посада)

02 07 20 21 року

ком. А-20
(лісничий (помічник лісничого))

02 07 20 21 року

(підпис)

(підпис)

Ганюк Б.М.
(ініціали та прізвище)

Герасименко І.Ю.
(ініціали та прізвище)

Висновок інженера відділу (сектору) охорони і захисту лісу державного лісогосподарського (лісомисливського) підприємства _____ представника державного спеціалізованого лісозахисного підприємства _____ необхідності здійснення лісозахисних чи інших заходів з поліпшення санітарного стану лісів за результатами огляду санітарного стану лісової ділянки _____

Потребує вибірковий рубки
інженер ОЗЛ _____
(посада) (підпис)

санітарної
рубки М.І.
(ініціали та прізвище)

15 07 20 21 року

ПОВІДОМЛЕННЯ
про появу ознак погіршення санітарного стану лісових насаджень

Житомирська область
(Автономна Республіка Крим, місто Севастополь)

ДП «Білокорочицьке лісове господарство»
(найменування власника лісів, посади лісничого/лісничих)

Лісництво Озерянське урочище _____
квартал № 31 виділ № 16 ділянка № 2 площа 2,0 гектарів

Таксаційна характеристика насаджень

Склад 4Д, 4Бн, 2С, вік 26 років, бонітет 3, середній діаметр 20 сантиметрів,
середня висота 16 метрів, повнота 0,6, тип лісу БЛДС, рельєф _____,
експозиція _____, ґрунт _____, шари́ст _____,
підлісок _____

Лісопатологічна характеристика насаджень

Вид пошкодження насадження (лісова шкідка, буревій, сніголам, обледеніння, відмирання та всихання дерев, захарчуженість, об'їдання шкідниками хвої/листя, наявність гусені, масовий літ метеликів, випадання хвої/листя, відлущення кори на стовбурах та інші ознаки, не характерні для нормального стану дерев) верхівковий коріт

Ступінь пошкодження, ураження: _____ сильне _____
(слабке, середнє, сильне)

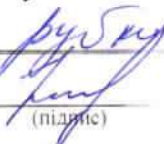
Вид розподілу пошкоджених дерев: _____ куртинний _____
(груповий, груповий, куртинний)

Обсяг ушкодженої деревини на 1 гектарі (окремі) 40 куб. метрів, у тому числі сухостійної 35 куб. метрів

Ознаки погіршення стану лісових насаджень

<u>м. лісу</u> (посада)	 (підпис)	<u>Платюк Б.М.</u> (ініціали та прізвище)
<u>02 07 20 21</u> року	 (підпис)	<u>Трашменко І.Ю.</u> (ініціали та прізвище)
<u>л.м. л-20</u> (лісничий (помічник лісничого))		
<u>02 07 20 21</u> року		

Висновок інженера відділу (сектору) охорони і захисту лісу державного лісогосподарського (лісомисливського) підприємства або представника державного спеціалізованого лісозахисного підприємства щодо необхідності здійснення лісозахисних чи інших заходів з поліпшення санітарного стану лісів за результатами огляду санітарного стану лісової ділянки:

Потребує вибіркової рубки санітарної
інженер ОЗЛ  Куснір М.І.
(посада) (підпис) (ініціали та прізвище)
15 07 20 21 року

ПОВІДОМЛЕННЯ
про появу ознак погіршення санітарного стану лісових насаджень

Житомирська область
(Автономна Республіка Крим, Сімферопольська область)

ДП «Білокоровицьке лісове господарство»
(найменування власника лісів, цільового лісокористувача)

Лісництво Озерянське урочище _____
квартал № 42 виділ № 27 ділянки № _____ площа 1,7 гектарів

Таксаційна характеристика насаджень

Склад ББк 3Дз1/2, вік 58 років, бонітет 1, середній діаметр 26 сантиметрів,
середня висота 20 метрів, повнота 0,5, тип лісу 42С, рельєф _____,
експозиція _____, ґрунт _____, підріст _____,
підлісок _____

Лісопатологічна характеристика насаджень

Вид пошкодження насадження (лісова хвороба, буревій, сніголам, обледеніння, відмирання та всихання дерев, закарливість, об'їдання шкідниками хвої/листя, наявність гусені, масовий літ метеликів, опалання хвої/листя, відлущення кори на стовбурах та інші ознаки, не характерні для нормального стану дерев) вершківкові коржі

Ступінь пошкодження, ураження: _____ сильне _____
(поодинокі, групові, куртинні) (середнє, сильне)

Вид розподілу пошкоджених дерев: _____ куртинний _____
(поодинокі, групові, куртинні)

Обсяг ушкодженої деревини на 1 гектарі (оцінюють) 30 куб. метрів, у тому числі сухостійної 25 куб. метрів

Ознаки погіршення стану лісових насаджень від _____

<u>М. М. М. М.</u> (посада)	<u>[підпис]</u> (підпис)	<u>Шиманов В. С.</u> (ініціали та прізвище)
<u>12 07 20 21</u> року		
<u>нач. л-го</u> (лісничий (помічник лісничого))	<u>[підпис]</u> (підпис)	<u>Григоренко І. Ю.</u> (ініціали та прізвище)
<u>12 07 20 21</u> року		

Висновок інженера відділу (сектору) охорони і захисту лісу державного лісогосподарського (лісомисливського) підприємства або представника державного спеціалізованого лісозахисного підприємства про необхідності здійснення лісозахисних чи інших заходів з поліпшення санітарного стану лісів за результатами огляду санітарного стану лісової ділянки

Потребує вибіркового рубки санітарної
інженер ОЗЛ _____
(посада) (підпис) (ініціали та прізвище)
29 07 20 21 року

ПОВІДОМЛЕННЯ
про появу ознак погіршення санітарного стану лісових насаджень

Житомирська обл., об.
(Автономна Республіка Крим, обл. об.)

ДП «Білокоровицьке лісове господарство»
(найменування власника лісів, постійного лісогосподарача)

Лісництво Озерянське урочище _____
квартал № 70 виділ № 67 ділянка № _____ площа 2,9 гектарів

Таксаційна характеристика насадження

Склад 10б + 5л, вік 57 років, бонітет 1, середній діаметр 24 сантиметрів,
середня висота 19 метрів, повнота 0,7, тип лісу А2С, рельєф _____,
експозиція _____, ґрунт _____, підлісок _____

Лісопатологічна характеристика насадження

Вид пошкодження насадження (лісова хвороба, буревій, сніголам, обледеніння, відмирання та всихання дерев, захворювання, об'їдання шкідниками хвої/листя, наявність гусені, масовий літ метеликів, ураження хвої/листя, відлущення кори на стовбурах та інші ознаки, не характерні для нормального стану дерев) вертєбовий короїд

Ступінь пошкодження, ураження: сильне

Вид розподілу пошкоджених дерев: куртинний

Обсяг ушкодженої деревини на 1 гектарі (оцінено) 60 куб. метрів, у тому числі сухостійної 55 куб. метрів

Ознаки погіршення стану лісових насаджень

м. м. су С. А. Синюкова О. А.
(посада) (підпис) (підпис і прізвище)

20 07 20 21 року
пом. л-го Геращенко І. Ю.
(лісничий (помічник лісничого)) (підпис) (підпис і прізвище)

20 07 20 21 року

Висновок інженера відділу (сектору) охорони лісу державного лісогосподарського (лісомисливського) підприємства або представника державного спеціалізованого лісозахисного підприємства про необхідності здійснення лісозахисних чи інших заходів з поліпшення санітарного стану лісів за результатами огляду санітарного стану лісової ділянки

Потребує видриву рубки санітарної
інженер ОЗЛ Кушнір М. І.
(посада) (підпис) (підпис і прізвище)

29 07 20 21 року

ПОВІДОМЛЕННЯ
про появу ознак погіршення санітарного стану лісових насаджень

Житомирська область
(Автономна Республіка Крим, місто Севастополь)

ДП «Білокоровицьке лісове господарство»
(найменування власника лісів, постійно діючий лісгосп)

Лісництво Озерянське урочище _____
квартал № 77 виділ № 22 ділянка № _____ площі 2,2 гектарів

Таксаційна характеристика насаджень

Склад 106, вік 63 років, бонітет 1, середній діаметр 26 сантиметрів,
середня висота 21 метрів, повнота 0,6, тип лісу А2С, рельєф _____,
експозиція _____, ґрунт _____, підлісок _____.

Лісопатологічна характеристика насаджень

Вид пошкодження насадження (лісові породи, буревій, сніголам, обледеніння, відмирання та всихання дерев, захарчання, об'їдання шкідниками хвої/листя, наявність гусені, масовий літ медових бджіл, об'їдання хвої/листя, відлущення кори на стовбурах та інші ознаки, не характерні для нормального стану дерев) веріховий сфаг

Ступінь пошкодження, ураження: сильне

Вид розподілу пошкоджених дерев: куртинний

Обсяг ушкодженої деревини на 1 гектарі (оком, куб. метрів, у тому числі сухостійної) 70 куб. метрів

Ознаки погіршення стану лісових насаджень

м-мсу (посада) _____ (підпис) Сіковець О.А. (підпис) (прізвище)

20 07 20 21 року

нач. л-гос (лісничий (помічник лісничого))

(підпис)

Герасименко І.Ю. (підпис) (прізвище)

20 07 20 21 року

Висновок інженера відділу (сектору) охорони і захисту лісу державного лісогосподарського (лісомисливського) підприємства або представника державного спеціалізованого лісозахисного підприємства про необхідність здійснення лісозахисних чи інших заходів з поліпшення санітарного стану лісів за результатами огляду санітарного стану лісової ділянки

Потребує вибіркової рубки санітарної
інженер ОЗЛ _____ (підпис) М.І. (підпис) (прізвище)

20 07 20 21 року

ПОВІДОМЛЕННЯ
про появу ознак погіршення санітарного стану лісових насаджень

Житомирська область
(Автономна Республіка Крим, місто Севастополь)

ДП «Білокорочицьке лісове господарство»
(найменування власника лісу, підприємства, установи, організації)

Лісництво Озерянське урочище _____
квартал № 78 виділ № 3 ділянка № _____ площа 0,9 гектарів

Таксаційна характеристика насадження

Склад 10Б+Бк, вік 61 років, бонітет 3, середній діаметр 22 сантиметрів,
середня висота 14 метрів, повнота 0,6, клас A2C, рельєф _____,
експозиція _____, ґрунт _____, підріст _____,
підлісок _____

Лісопатологічна характеристика насадження

Вид пошкодження насадження (лісовий пожар, буревій, сніголам, обледеніння, відмирання та всихання дерев, захворювання, об'їдання шовідниками хвої/листя, наявність гусені, масовий листопад, опадання хвої/листя, відлущення кори на стовбурах та інші ознаки, нехарактерні для нормального стану дерев) верхівковий корог

Ступінь пошкодження, ураження: сильне
(слабке, середнє, сильне)

Вид розподілу пошкоджених дерев: кучерявий
(кучерявий, груповий, кучинний)

Обсяг ушкодженої деревини на 1 гектарі (окореної) 40 куб. метрів, у тому числі сухостійної 35 куб. метрів

Ознаки погіршення стану лісових насаджень

м. м. су _____ Виковець О.А.
(посада) (підпис) (ініціали та прізвище)

20 07 2021 року

ком. А-20 _____ Герасименко І.Ю.
(лісничий (помічник лісничого)) (підпис) (ініціали та прізвище)

20 07 2021 року

Висновок інженера відділу (сектору) охорони і захисту лісу державного лісгосподарського (лісомисливського) підприємства, представника державного спеціалізованого лісозахисного підприємства, а також необхідності здійснення лісозахисних чи інших заходів з поліпшення санітарного стану лісів за результатами огляду санітарного стану лісової ділянки

Потребує вибірковий рубри санітарної
інженер ОЗЛ _____ Бусицький М.І.
(посада) (підпис) (ініціали та прізвище)

29 07 2021 року

ПОВІДОМЛЕННЯ
про появу ознак погіршення санітарного стану лісових насаджень

Житомирська область
(Автономна Республіка Крим, м. Севастополь)

ДП «Білокорочицьке лісове господарство»
(найменування власника лісової ділянки (господарства))

Лісництво Озерянське урочище
квартал № 79 виділ № 27 ділянка № 1 площа 2,5 гектарів

Таксаційна характеристика насадження

Склад 5Бн 2Віз 3Г, вік 51 років, бонітет 1, середній діаметр 24 сантиметрів,
середня висота 22 метрів, повнота 0,7, запас Вз Дс, рельєф ,
експозиція , група , підріст ,
підлісок

Лісопатологічна характеристика насадження

Вид пошкодження насадження (сісофаїт, гнилі, буревій, сніголам,
обледеніння, відмирання та всихання дерев, ожог, мороз, об'їдання шкідниками
хвої/листя, наявність гусені, масовий листопад, опадання хвої/листя,
відлущення кори на стовбурах та інші ознаки, які свідчать про погіршення
стану дерев) вершківне короїд

Ступінь пошкодження, ураження: сильне
(сильне, середнє, слабе)

Вид розподілу пошкоджених дерев: куртинний
(одиночий, груповий, куртинний)

Обсяг ушкодженої деревини на 1 гектарі (в куб. метрах) 65 куб. метрів, у тому
числі сухостійної 55 куб. метрів

Ознаки погіршення стану лісових насаджень

м-лісу (посада) (підпис) Аковець О.А. (ініціали та прізвище)

20 07 20 21 року

 (лісничий (помічник лісничого)) (підпис) Геращенко І.Ю. (ініціали та прізвище)

20 07 20 21 року

Висновок інженера відділу (сектору) охорони і захисту лісу державного
лісогосподарського (лісомисливського) підприємства або представника державного
спеціалізованого лісозахисного підприємства, який необхідний для здійснення
лісозахисних чи інших заходів з поліпшення санітарного стану лісів за
результатами огляду санітарного стану лісових насаджень

Потребує вибіркової рубки санітарної
інженер ОЗЛ (посада) (підпис) Гушнір М.І. (ініціали та прізвище)

29 07 20 21 року

ПОВІДОМЛЕННЯ
про появу ознак погіршення санітарного стану лісових насаджень

Житомирська область
(Автономна Республіка Крим - територія)

ДП «Білокоровицьке лісове господарство»
(найменування власника лісів, підприємства лісового господарства)

Лісництво Озерянське урочище
квартал № 80 виділ № 21 ділянка № 1 площа 30 гектарів

Таксаційна характеристика насадження

Склад 76% 3Бк+Ден.к вік 56 років, бонітет 1, середній діаметр 24 сантиметрів,
середня висота 19 метрів, повнота 0,8, клас В3 DC, рельєф ,
експозиція , ґрунт , тип ґрунту ,
підлісок

Лісопатологічна характеристика насадження

Вид пошкодження насадження (лісова шкідливість, буревії, сніголам,
обледеніння, відмирання та всихання дерев, захарчання, об'їдання шовеликами
хвої/листя, наявність гусені, масовий лісний шкідник, западає хвої/листя,
відлущення кори на стовбурах та інші ознаки, що свідчать про погіршення стану
дерев) верхівковий короїд

Ступінь пошкодження, ураження: середнє

Вид розподілу пошкоджених дерев: груповий

Обсяг ушкодженої деревини на 1 гектарі (окремі види) 25 куб. метрів, у тому
числі сухостійної 20 куб. метрів

Ознаки погіршення стану лісових насаджень

м. м. су С.А. Синюченко О.А.
(посада) (підпис) (ініціали і прізвище)

22 07 2021 року

(лісничий (помічник лісничого) (підпис) (ініціали і прізвище))

22 07 2021 року

Висновок інженера відділу (сектору) охорони і захисту лісу державного
лісогосподарського (лісомисливського) підприємства про необхідності здійснення
лісозахисних чи інших заходів з метою збереження лісів за
результатами огляду санітарного стану лісової ділянки

Потребує вибіркової рубки санітарної
інженер ОЗЛ
(посада) (підпис) (ініціали і прізвище)

27 07 2021 року

ПОВІДОМЛЕННЯ
про появу ознак погіршення санітарного стану лісових насаджень

Житомирська область

(Автономна Республіка Крим, область)

ДП «Білокорочицьке ЛГ»

(найменування власника лісів, постійного лісокористувача)

Лісництво Озерянське

квартал № 81

виділ № 28

урочище _____

ділянка № _____

площа 3,0 гектарів

Таксаційна характеристика насаджень

Склад 76 35л, вік 51 років, бонітет 1, середній діаметр 24 сантиметрів, середня висота 19 метрів, повнота 0,7, тип лісу В2 Дс, рельєф _____ експозиція _____, ґрунт _____, підріст _____, підлісок _____.

Лісопатологічна характеристика насаджень

Вид пошкодження насаджень (лісова пожежа, буревій, сніголам, обледеніння, відмирання та всихання дерев, захаращеність, об'їдання шкідниками хвої/листя, наявність гусені, масовий літ метеликів, опадання хвої/листя, відлущення кори на стовбурах та інші ознаки, не характерні для нормального стану дерев)

Верхівковий короїд

Ступінь пошкодження, ураження: _____

Сильне

(поодинокі, слабке, середнє, сильне)

Вид розподілу пошкоджених дерев: _____

Куртинний

(поодинокі, групові, куртинні)

Обсяг ушкодженої деревини на 1 гектарі (окомірно) 30 куб. метрів, у тому числі сухостійної 25 куб. метрів

Ознаки погіршення стану лісових насаджень виявив:

м. лісу

(посада)

[підпис]

(підпис)

Синюченко О.А.

(ініціали та прізвище)

22 07 2021 року

пом. лісн.

(лісничий (помічник лісничого))

[підпис]

(підпис)

Геращенко І.Ю.

(ініціали та прізвище)

22 07 2021 року

Висновок інженера відділу (сектору) охорони і захисту лісу державного лісогосподарського (лісомисливського) підприємства або представника державного спеціалізованого лісозахисного підприємства щодо необхідності здійснення лісозахисних чи інших заходів з поліпшення санітарного стану лісів за результатами огляду санітарного стану лісової ділянки:

Потребує

вибірковий рубки санітарної

інж ОЗЛ

(посада)

[підпис]

(підпис)

Курин'єв М.І.

(ініціали та прізвище)

27 07 2021 року

ПОВІДОМЛЕННЯ
про появу ознак погіршення санітарного стану лісових насаджень

Житомирська область

(Автономна Республіка Крим, область)

ДП «Білокоровицьке ЛП»

(найменування власника лісів, постійного лісокористувача)

Лісництво Озерянське урочище _____
квартал № 81 виділ № 29 ділянка № _____ площа 2,1 гектарів

Таксаційна характеристика насадження

Склад 86% Б, 14% С, вік 55 років, бонітет 1А, середній діаметр 26 сантиметрів, середня висота 23 метрів, повнота 0,7, тип лісу Б2ДС, рельєф _____ експозиція _____, ґрунт _____, підріст _____, підлісок _____.

Лісопатологічна характеристика насадження

Вид пошкодження насадження (лісова пожежа, буревій, сніголам, обледеніння, відмирання та всихання дерев, захаращеність, об'їдання шкідниками хвої/листя, наявність гусені, масовий літ метеликів, опадання хвої/листя, відлущення кори на стовбурах та інші ознаки, не характерні для нормального стану дерев)

верхівковий короїд

Ступінь пошкодження, ураження: середнє
(поодинокі, слабке, середнє, сильне)

Вид розподілу пошкоджених дерев: куртинний
(поодинокі, групові, куртинні)

Обсяг ушкодженої деревини на 1 гектарі (окоірно) 25 куб. метрів, у тому числі сухостійної 20 куб. метрів

Ознаки погіршення стану лісових насаджень виявив:

м. л. с. с.
(посада)

[підпис]
(підпис)

Синович О.А.
(ініціали та прізвище)

22 07 2021 року

м. л. с. с.
(лісничий (помічник лісничого))

[підпис]
(підпис)

Герасименко І.Ю.
(ініціали та прізвище)

22 07 2021 року

Висновок інженера відділу (сектору) охорони і захисту лісу державного лісогосподарського (лісомисливського) підприємства або представника державного спеціалізованого лісозахисного підприємства щодо необхідності здійснення лісозахисних чи інших заходів з поліпшення санітарного стану лісів за результатами огляду санітарного стану лісової ділянки:

Потребує санітарної рубки вибіркової

інж ОЗЛ
(посада)

[підпис]
(підпис)

Кушнір М.І.
(ініціали та прізвище)

27 07 2021 року

ПОВІДОМЛЕННЯ
про появу ознак погіршення санітарного стану лісових насаджень

Автономна Республіка Крим, область

(Автономна Республіка Крим, область)

ФГП "Білогородське ЛП" (власник лісів, постійний лісокористувач)

(власник лісів, постійний лісокористувач)

лісництво Радомисльське, квартал 15, виділ 25, площа 32 га

Таксаційна характеристика насадження

склад 10С3, вік 61 р., бонітет 2, середній діаметр 24 см.
середня висота 19 м, повнота 27.

тип лісу Б2 БС, рельєф м. рівний, експозиція _____

грунт _____, підріст _____, підлісок _____

Лісопатологічна характеристика

Вид пошкодження насадження (лісова пожежа, буревій, сніголам, обледеніння, відмирання та всихання дерев, захаращеність, об'їдання шкідниками хвої/листя, наявність гусениць, масовий літ метеликів, опадання хвої/листя, відлущення кори на стовбурах та інші ознаки, нехарактерні для нормального стану дерев) Викопана, порізані стовбури, ділова порізані

Ступінь пошкодження, ураження: поодинокі, слабке, середнє, сильне (необхідне підкреслити)

Вид розподілу пошкоджених дерев: поодинокий, груповий, куртинний (необхідне підкреслити)

Обсяг ушкодженої деревини (окомірно), м³/га 25, у тому числі сухостійної 20

Ознаки погіршення стану лісових насаджень виявив:

Майстер лісу
(посада)

[підпис]
(підпис)

Кручин О.В.
(ініціали, прізвище)

«15» 07 2021 року

Майстер лісу
(лісничий (помічник лісничого))

[підпис]
(підпис)

Черненко Р.М.
(ініціали, прізвище)

«18» 07 2021 року

Висновок

інженера відділу (сектору) охорони і захисту лісу державного лісогосподарського (лісомисливського) підприємства або представника державного спеціалізованого лісозахисного підприємства щодо необхідності проведення лісозахисних чи санітарно-оздоровчих заходів за результатами огляду санітарного стану лісової ділянки

Насадження потребує санітарної рубки вибіркової у 2021р

інженер 031
(посада)

[підпис]
(підпис)

Палемін В.К.
(ініціали, прізвище)

«21» 07 2021 року

ПОВІДОМЛЕННЯ
про появу ознак погіршення санітарного стану лісових насаджень

Автономна Республіка Крим

(Автономна Республіка Крим, область)

ФН "Білозерське лісництво"

(власник лісів, постійний лісокористувач)

лісництво Радівельське, квартал 15, виділ 32, площа 34 га

Таксаційна характеристика насадження

склад 9С3+Вн+В3, вік 46 р., бонітет 1, середній діаметр 20 см.
середня висота 18 м, повнота 0,85.

тип лісу В3Вс, рельєф південний, експозиція _____

грунт _____, підріст _____, підлісок _____

Лісопатологічна характеристика

Вид пошкодження насадження (лісова пожежа, буревій, сніголам, обледеніння, відмирання та висихання дерев, захаращеність, об'їдання шкідниками хвої/листя, наявність гусениць, масовий літ метеликів, опадання хвої/листя, відлущення кори на стовбурах та інші ознаки, нехарактерні для нормального стану дерев) захаращеність, буреломні пошкодження, низька повнота

Ступінь пошкодження, ураження: поодинокі, слабке, середнє, сильне (необхідне підкреслити)

Вид розподілу пошкоджених дерев: поодинокі, груповий, куртинний (необхідне підкреслити)

Обсяг ушкодженої деревини (окомірно), м³/га 30, у тому числі сухостійної 20

Ознаки погіршення стану лісових насаджень виявив:

майстер лісу
(посада)

ЮС
(підпис)

Крушак О.В.
(ініціали, прізвище)

«15» 02 2021 року

лісничий (помічник лісничого)

Сав
(підпис)

Черненко С.М.
(ініціали, прізвище)

«18» 02 2021 року

Висновок

інженера відділу (сектору) охорони і захисту лісу державного лісгосподарського (лісомисливського) підприємства або представника державного спеціалізованого лісозахисного підприємства щодо необхідності проведення лісозахисних чи санітарно-оздоровчих заходів за результатами огляду санітарного стану лісової ділянки

Насадження потребує санітарної рубки вибіркової у 2021 р.

інженер О.З.А.
(посада)

Сав
(підпис)

Михайлів Б.К.
(ініціали, прізвище)

«21» 02 2021 року

ПОВІДОМЛЕННЯ
про появу ознак погіршення санітарного стану лісових насаджень

Автономна Республіка Крим, область
(Автономна Республіка Крим, область)

ФН, Білгородський лісгосп
(власник лісів, постійний лісокористувач)

лісництво Радомисльське, квартал 15, виділ 45, площа 20 га

Таксаційна характеристика насадження

склад 106и, вік 84 р., бонітет 3, середній діаметр 26 см.
середня висота 20 м, повнота 06.

тип лісу Вк Дс, рельєф південний, експозиція _____.

грунт _____, підріст _____, підлісок _____.

Лісопатологічна характеристика

Вид пошкодження насадження (лісова пожежа, буревій, сніголам, обледеніння, відмирання та всихання дерев, захаращеність, об'їдання шкідниками хвої/листя, наявність гусениць, масовий літ метеликів, опадання хвої/листя, відлущення кори на стовбурах та інші ознаки, нехарактерні для нормального стану дерев) Висихання дерев, пошкодження кори, грибова патогена

Ступінь пошкодження, ураження: поодинокі, слабке, середнє, сильне (необхідне підкреслити)

Вид розподілу пошкоджених дерев: поодинокий, груповий, куртинний (необхідне підкреслити)

Обсяг ушкодженої деревини (окомірно), м³/га 30, у тому числі сухостійної 20

Ознаки погіршення стану лісових насаджень виявив:

Матієв М.І.
(посада)

В.І.
(підпис)

Крушель О.В.
(ініціали, прізвище)

«15» 02 2024 року

Матієв М.І.
(лісничий (помічник лісничого))

В.І.
(підпис)

Крушель О.В.
(ініціали, прізвище)

«18» 02 2024 року

Висновок

інженера відділу (сектору) охорони і захисту лісу державного лісгосподарського (лісомисливського) підприємства або представника державного спеціалізованого лісозахисного підприємства щодо необхідності проведення лісозахисних чи санітарно-оздоровчих заходів за результатами огляду санітарного стану лісової ділянки

Насаджений потребує санітарної рубки вибіркової у 2024

Матієв М.І.
(посада)

В.І.
(підпис)

Крушель О.В.
(ініціали, прізвище)

«24» 02 2024 року

ПОВІДОМЛЕННЯ
про появу ознак погіршення санітарного стану лісових насаджень

Автономна Республіка Крим, область
(Автономна Республіка Крим, область)

ДП "Білогірське лісгосп"
(власник лісів, постійний лісокористувач)

лісництво Радівське, квартал 27, виділ 37,1, площа 5,0 га

Таксаційна характеристика насадження

склад 80% Бк + 20% Дк, вік 76 р., бонітет 7, середній діаметр 32 см,
середня висота 26 м, повнота 97.

тип лісу Бк Дк, рельєф гірський, експозиція _____.

грунт _____, підріст _____, підлісок _____.

Лісопатологічна характеристика

Вид пошкодження насадження (лісова пожежа, буревій, сніголам, обледеніння, відмирання та всихання дерев, захаращеність, об'їдання шкідниками хвої/листя, наявність гусениць, масовий літ метеликів, опадання хвої/листя, відлущення кори на стовбурах та інші ознаки, нехарактерні для нормального стану дерев) Виснаження, буревій, сніголам

Ступінь пошкодження, ураження: поодинокі, слабке, середнє, сильне (необхідне підкреслити)

Вид розподілу пошкоджених дерев: поодинокий, груповий, куртинний (необхідне підкреслити)

Обсяг ушкодженої деревини (окомірно), м³/га 35, у тому числі сухостійної 25

Ознаки погіршення стану лісових насаджень виявив:

Майстер лісу Криж Крижук Б.Б.
(посада) (підпис) (ініціали, прізвище)

«15» 07 2024 року

Лісничий (помічник лісничого) Сав Червоний Р.М.
(підпис) (ініціали, прізвище)

«18» 07 2024 року

Висновок

інженера відділу (сектору) охорони і захисту лісу державного лісгосподарського (лісомисливського) підприємства або представника державного спеціалізованого лісозахисного підприємства щодо необхідності проведення лісозахисних чи санітарно-оздоровчих заходів за результатами огляду санітарного стану лісової ділянки

Насадження потребує санітарної рубки буревій у 2024 р.

інженер О.Б.Д. П Павлов Б.В.
(посада) (підпис) (ініціали, прізвище)

«27» 07 2024 року

ПОВІДОМЛЕННЯ
про появу ознак погіршення санітарного стану лісових насаджень

Сімферопольська область
(Автономна Республіка Крим, область)
ФН "Білогірське лісництво" А/Л
(власник лісів, постійний лісокористувач)

лісництво Радівельське, квартал 30, виділ 55, площа 0,2 га

Таксаційна характеристика насадження

склад 1Х3 + 6П, вік 76 р., бонітет 7, середній діаметр 22 см.
середня висота 26 м, повнота 0,7.

тип лісу В3 ДС, рельєф м. схил, експозиція _____.

грунт _____, підріст _____, підлісок _____.

Лісопатологічна характеристика

Вид пошкодження насадження (лісова пожежа, буревій, сніголам, обледеніння, відмирання та
всихання дерев, захаращеність, об'їдання шкідниками хвої/листя, наявність гусениць, масовий
літ метеликів, опадання хвої/листя, відлущення кори на стовбурах та інші ознаки, нехарактерні
для нормального стану дерев) Виткання, білорід, буревійний шкід.

Ступінь пошкодження, ураження: поодинокі, слабке, середнє, сильне (необхідне підкреслити)

Вид розподілу пошкоджених дерев: поодинокий, груповий, куртинний (необхідне підкреслити)

Обсяг ушкодженої деревини (окомірно), м³/га 40, у тому числі сухостійної 30

Ознаки погіршення стану лісових насаджень виявив:

Майстер лісн.
(посада)

(підпис)

Родіон Н.В.
(ініціали, прізвище)

«15» 02 2021 року

Лісничий помічник лісничого
(лісничий (помічник лісничого))

(підпис)

Черненко С.М.
(ініціали, прізвище)

«18» 02 2021 року

Висновок

інженера відділу (сектору) охорони і захисту лісу державного лісгосподарського
(лісомисливського) підприємства або представника державного спеціалізованого лісозахисного
підприємства щодо необхідності проведення лісозахисних чи санітарно-оздоровчих заходів за
результатами огляду санітарного стану лісової ділянки

Насадження потребують санітарної рубки буревійного

лісничий 031
(посада)

(підпис)

Майстер лісн. А.К.
(ініціали, прізвище)

«21» 02 2021 року

ПОВІДОМЛЕННЯ
про появу ознак погіршення санітарного стану лісових насаджень

Автономна Республіка Крим, область
(Автономна Республіка Крим, область)

Ф.П. Білошанський 0154
(власник лісів, постійний лісокористувач)

лісництво Радовелинське, квартал 31, виділ 49, площа 29 га

Таксаційна характеристика насадження

склад 9С3 1Б4 + 6З, вік 16 р., бонітет 1, середній діаметр 28 см.
середня висота 26 м, повнота 07.

тип лісу Б3 БС, рельєф південний, експозиція _____

грунт _____, підріст _____, підлісок _____

Лісопатологічна характеристика

Вид пошкодження насадження (лісова пожежа, буревій, сніголам, обледеніння, відмирання та всихання дерев, захаращеність, об'їдання шкідниками хвої/листя, наявність гусениць, масовий літ метеликів, опадання хвої/листя, відлущення кори на стовбурах та інші ознаки, нехарактерні для нормального стану дерев) вигоряння, вітривання, борі вивід тварин

Ступінь пошкодження, ураження: поодинокі, слабке, середнє, сильне (необхідне підкреслити)

Вид розподілу пошкоджених дерев: поодинокий, груповий, куртинний (необхідне підкреслити)

Обсяг ушкодженої деревини (окомірно), м³/га 30, у тому числі сухостійної 20

Ознаки погіршення стану лісових насаджень виявив:

Майстер м.у.
(посада)

[підпис]
(підпис)

Редко П.В.
(ініціали, прізвище)

«15» 07 2024 року

Майстер м.у.
(лісничий (помічник лісничого))

[підпис]
(підпис)

Черненко І.С.М.
(ініціали, прізвище)

«18» 07 2024 року

Висновок

інженера відділу (сектору) охорони і захисту лісу державного лісгосподарського (лісомисливського) підприємства або представника державного спеціалізованого лісозахисного підприємства щодо необхідності проведення лісозахисних чи санітарно-оздоровчих заходів за результатами огляду санітарного стану лісової ділянки

Насадження підлягає санітарній рубці вибіркової у 2024 р.

інженер 031
(посада)

[підпис]
(підпис)

Павловський В.К.
(ініціали, прізвище)

«21» 07 2024 року

ПОВІДОМЛЕННЯ
про появу ознак погіршення санітарного стану лісових насаджень

Автономна Республіка Крим, область
(Автономна Республіка Крим, область)

ФГП "Білозерське лісгосп"
(власник лісів, постійний лісокористувач)

лісництво Водобільське, квартал 31, виділ 61, площа 19 га

Таксаційна характеристика насадження

склад 10С3 + 6Л + 0С, вік 53 р., бонітет 14, середній діаметр 28 см.
середня висота 24 м, повнота 07.

тип лісу В3 ВС, рельєф південний, експозиція _____.

грунт _____, підріст _____, підлісок _____.

Лісопатологічна характеристика

Вид пошкодження насадження (лісова пожежа, буревій, сніголам, обледеніння, відмирання та
всихання дерев, захарашеність, об'їдання шкідниками хвої/листя, наявність гусениць, масовий
літ метеликів, опадання хвої/листя, відлущення кори на стовбурах та інші ознаки, нехарактерні
для нормального стану дерев) Вичахла, в'ялість, втрата лівої частини.

Ступінь пошкодження, ураження: поодинокі, слабке, середнє, сильне (необхідне підкреслити)

Вид розподілу пошкоджених дерев: поодинокий, груповий, куртинний (необхідне підкреслити)

Обсяг ушкодженої деревини (окомірно), м³/га 30, у тому числі сухостійної 20

Ознаки погіршення стану лісових насаджень виявив:

Майстер лісу
(посада)

"15" 02 2024 року

(підпис)

Редько П.В.
(ініціали, прізвище)

Майстер лісництва
(лісничий (помічник лісничого))

(підпис)

"18" 02 2024 року

Черненко С.М.
(ініціали, прізвище)

Висновок

інженера відділу (сектору) охорони і захисту лісу державного лісгосподарського
(лісомисливського) підприємства або представника державного спеціалізованого лісозахисного
підприємства щодо необхідності проведення лісозахисних чи санітарно-оздоровчих заходів за
результатами огляду санітарного стану лісової ділянки

Насадження потребує санітарної рубки влітку 2024 р.

Інженер 031
(посада)

"21" 02 2024 року

(підпис)

Майстер В.К.
(ініціали, прізвище)

ПОВІДОМЛЕННЯ
про появу ознак погіршення санітарного стану лісових насаджень

Хмельницька область
(Автономна Республіка Крим, область)

ФМ Білгородське ЛП
(власник лісів, постійний лісокористувач)

лісництво Радомисльське, квартал 32, виділ 27/2, площа 98 га

Таксаційна характеристика насадження

склад БСз 3Бн 1Ву + 0, вік 84 р., бонітет 7, середній діаметр 32 см.
середня висота 26 м, повнота 9,5.

тип лісу Сз ГДС, рельєф підгір'я, експозиція _____

грунт _____, підріст _____, підлісок _____

Лісопатологічна характеристика

Вид пошкодження насадження (лісова пожежа, буревій, сніголам, обледеніння, відмирання та висихання дерев, захаращеність, об'їдання шкідниками хвої/листя, наявність гусениць, масовий літ метеликів, опадання хвої/листя, відлущення кори на стовбурах та інші ознаки, нехарактерні для нормального стану дерев) висихання, захаращеність, порізаність стовбурів

Ступінь пошкодження, ураження: поодинокі, слабке, середнє, сильне (необхідне підкреслити)

Вид розподілу пошкоджених дерев: поодинокий, груповий, куртинний (необхідне підкреслити)

Обсяг ушкодженої деревини (окомірно), м³/га 30, у тому числі сухостійної 20

Ознаки погіршення стану лісових насаджень виявив:

інженер лісу (посада) [підпис] (підпис)

Резвило Р.В.
(ініціали, прізвище)

«15» 07 2024 року

лісничий (помічник лісничого) (підпис)

Черненко С.К.
(ініціали, прізвище)

«18» 02 2024 року

Висновок

інженера відділу (сектору) охорони і захисту лісу державного лісгосподарського (лісомисливського) підприємства або представника державного спеціалізованого лісозахисного підприємства щодо необхідності проведення лісозахисних чи санітарно-оздоровчих заходів за результатами огляду санітарного стану лісової ділянки

Насадження потребують санітарної рубки вибіркової у 2024

інженер 031
(посада)

[підпис]
(підпис)

Мандриш В.К.
(ініціали, прізвище)

«21» 02 2024 року

ПОВІДОМЛЕННЯ
про появу ознак погіршення санітарного стану лісових насаджень

Автономна Республіка Крим, область
(Автономна Республіка Крим, область)

ФН "Відродження Криму"
(власник лісів, постійний лісокористувач)

лісництво Радовельське, квартал 43, виділ 5, площа 10 га

Таксаційна характеристика насадження

склад 9С, 1БН, вік 86 р., бонітет 3, середній діаметр 26 см.
середня висота 21 м, повнота 97.

тип лісу Ву ВС, рельєф південний, експозиція _____.

грунт _____, підріст _____, підлісок _____.

Лісопатологічна характеристика

Вид пошкодження насадження (лісова пожежа, буревій, сніголам, обледеніння, відмирання та всихання дерев, захаращеність, об'їдання шкідниками хвої/листя, наявність гусениць, масовий літ метеликів, опадання хвої/листя, відлущення кори на стовбурах та інші ознаки, нехарактерні для нормального стану дерев) захарання, буревій, сніголам.

Ступінь пошкодження, ураження: поодинокі, слабке, середнє, сильне (необхідне підкреслити)

Вид розподілу пошкоджених дерев: поодинокий, груповий, куртинний (необхідне підкреслити)

Обсяг ушкодженої деревини (окомірно), м³/га 30, у тому числі сухостійної 25

Ознаки погіршення стану лісових насаджень виявив:

Майсєв М.І.
(посада)

[підпис]
(підпис)

Крижан О.В.
(ініціали, прізвище)

«15» 07 2021 року

Майсєв М.І.
(лісничий (помічник лісничого))

[підпис]
(підпис)

Черненко С.М.
(ініціали, прізвище)

«18» 07 2021 року

Висновок

інженера відділу (сектору) охорони і захисту лісу державного лісогосподарського (лісомисливського) підприємства або представника державного спеціалізованого лісозахисного підприємства щодо необхідності проведення лісозахисних чи санітарно-оздоровчих заходів за результатами огляду санітарного стану лісової ділянки

Насадження потребують санітарної рубки вибіркової у 2021 р.

Майсєв О.З.
(посада)

[підпис]
(підпис)

Майсєв О.З.
(ініціали, прізвище)

«21» 07 2021 року

лісництво Радзівельське, квартал 47, виділ 11, площа 31 га

Таксаційна характеристика насадження

склад 98, 16, 2, 3, вік 106 р., бонітет 7, середній діаметр 40 см.
середня висота 28 м, повнота 95.

тип лісу С3 Гб, рельєф південний, експозиція _____.

грунт _____, підріст _____, підлісок _____.

Лісопатологічна характеристика

Вид пошкодження насадження (лісова пожежа, буревій, сніголам, обледеніння, відмирання та всихання дерев, захаращеність, об'їдання шкідниками хвої/листя, наявність гусениць, масовий літ метеликів, опадання хвої/листя, відлущення кори на стовбурах та інші ознаки, нехарактерні для нормального стану дерев) Витривалість, витривалість, об'їдання хвої/листя

Ступінь пошкодження, ураження: поодинокі, слабе, сепатиче, сильне (необхідне підкреслити)

Вид розподілу пошкоджених дерев: поодинокий, груповий, куртинний (необхідне підкреслити)

Обсяг ушкодженої деревини (околірно), м³/га 35, у тому числі сухостійної 25

Ознаки погіршення стану лісових насаджень виявив:

С. майстер
(посада)

(Підпис)

Павленко О.А.
(ініціали, прізвище)

« 18 » 07 2011 року

лісничий помічник
(лісничий (помічник лісничого))

(підпис)

Черкасов С.М.
(ініціали, прізвище)

« 21 » 02 2021 року

Висновок

інженера відділу (сектору) охорони і захисту лісу державного лісгосподарського (лісомисливського) підприємства або представника державного спеціалізованого лісозахисного підприємства щодо необхідності проведення лісозахисних чи санітарно-оздоровчих заходів за результатами огляду санітарного стану лісової ділянки

Насадження потребують санітарної оцінки влітку влітку у жовтні

посада 031
(посада)

✓(підпис)

Підпис В.К.
(ініціали, прізвище)

«23» ДІ 2024 року

ПОВІДОМЛЕННЯ
про появу ознак погіршення санітарного стану лісових насаджень

Автономна область
(Автономна Республіка Крим, область)
ФЛ "Білогородське ЛП" А/С
(власник лісів, постійний лісокористувач)

лісництво Радомисльське, квартал 52, виділ 62, площа 2,8 га

Таксаційна характеристика насадження

склад 40% д. л. 25% б. л. 35% к. л. вік 58 р., бонітет 2, середній діаметр 24 см.
середня висота 19 м. повнота 0,1.

тип лісу С3 Гб, рельєф п. хвилястий, експозиція _____.

грунт _____, підріст _____, підлісок _____.

Лісопатологічна характеристика

Вид пошкодження насадження (лісова пожежа, буревій, сніголам, обледеніння, відмирання та всихання дерев, захаращеність, об'їдання шкідниками хвої/листя, наявність гусениць, масовий літ метеликів, опадання хвої/листя, відлущення кори на стовбурах та інші ознаки, нехарактерні для нормального стану дерев) Виталіт Сухостійні дерева
Корона Тимощук

Ступінь пошкодження, ураження: поодинокі, слабке, середнє, сильне (необхідне підкреслити)

Вид розподілу пошкоджених дерев: поодинокий, груповий, куртинний (необхідне підкреслити)

Обсяг ушкодженої деревини (окомірно), м³/га 40, у тому числі сухостійної 30

Ознаки погіршення стану лісових насаджень виявив:

З. Майстер ліс (посада) [підпис] (підпис)

Навлятов О.Н.
(ініціали, прізвище)

«18» 01 2021 року

лісничий помічник лісничого
(лісничий (помічник лісничого))

[підпис]
(підпис)

Черепанов С.М.
(ініціали, прізвище)

«21» 01 2021 року

Висновок

інженера відділу (сектору) охорони і захисту лісу державного лісгосподарського (лісомисливського) підприємства або представника державного спеціалізованого лісозахисного підприємства щодо необхідності проведення лісозахисних чи санітарно-оздоровчих заходів за результатами огляду санітарного стану лісової ділянки

Насадження потребує санітарної рубки вибіркової у вигляді

лісничий О.З.А.
(посада)

[підпис]
(підпис)

Поліщук В.К.
(ініціали, прізвище)

«23» 01 2021 року

ПОВІДОМЛЕННЯ
про появу ознак погіршення санітарного стану лісових насаджень

ЧСХАТурська область
(Автономна Республіка Крим, область)

ФН Біловодське НЛГ
(власник лісів, постійний лісокористувач)

лісництво Радівське, квартал 52, виділ 74, площа 19 га

Таксаційна характеристика насадження

склад БД, 2Б, 2Ос, вік 96 р., бонітет 2, середній діаметр 36 см.
середня висота 26 м, повнота 96.

тип лісу С3 ГВ, рельєф північний, експозиція _____.

грунт _____, підріст _____, підлісок _____.

Лісопатологічна характеристика

Вид пошкодження насадження (лісова пожежа, буревій, сніголам, обледеніння, відмирання та всихання дерев, захаращеність, об'їдання шкідниками хвої/листя, наявність гусениць, масовий літ метеликів, опадання хвої/листя, відлущення кори на стовбурах та інші ознаки, нехарактерні для нормального стану дерев) Висихання, буревій, сніголам.

Ступінь пошкодження, ураження: поодинокі, слабке, середнє, сильне (необхідне підкреслити)

Вид розподілу пошкоджених дерев: поодинокий, груповий, куртинний (необхідне підкреслити)

Обсяг ушкодженої деревини (окомірно), м³/га 30, у тому числі сухостійної 20

Ознаки погіршення стану лісових насаджень виявив:

Б. Матієв
(посада)

[підпис]
(підпис)

Павленко Р.А.
(ініціали, прізвище)

«18» 07 2021 року

Павленко Р.А.
(лісничий (помічник лісничого))

[підпис]
(підпис)

Черненко С.М.
(ініціали, прізвище)

«21» 07 2021 року

Висновок

інженера відділу (сектору) охорони і захисту лісу державного лісогосподарського (лісомисливського) підприємства або представника державного спеціалізованого лісозахисного підприємства щодо необхідності проведення лісозахисних чи санітарно-оздоровчих заходів за результатами огляду санітарного стану лісової ділянки

Насадження потребують санітарної рубки вибіркової у закр.

Павленко Р.А.
(посада)

[підпис]
(підпис)

Павленко Р.А.
(ініціали, прізвище)

«23» 07 2021 року

ПОВІДОМЛЕННЯ
про появу ознак погіршення санітарного стану лісових насаджень

Автономна Республіка Крим, область

(Автономна Республіка Крим, область)

ФП "Білошорозьке ЛП"

(власник лісів, постійний лісокористувач)

лісництво Радивенське, квартал 64, виділ 3, площа 98 га

Таксаційна характеристика насадження

склад 52% Бк + 48% С, вік 48 р., бонітет 14, середній діаметр 20 см.
середня висота 20 м, повнота 96.

тип лісу С3 Гб, рельєф північний, експозиція _____

грунт _____, підріст _____, підлісок _____

Лісопатологічна характеристика

Вид пошкодження насадження (лісова пожежа, буревій, сніголам, обледеніння, відмирання та висихання дерев, захаращеність, об'їдання шкідниками хвої/листя, наявність гусениць, масовий літ метеликів, опадання хвої/листя, відлущення кори на стовбурах та інші ознаки, нехарактерні для нормального стану дерев) Буревій, вимерзання, кофід тичокоса

Ступінь пошкодження, ураження: поодинокі, слабке, середнє, сильне (необхідне підкреслити)

Вид розподілу пошкоджених дерев: поодинокий, груповий, куртинний (необхідне підкреслити)

Обсяг ушкодженої деревини (окомірно), м³/га 30, у тому числі сухостійної 20

Ознаки погіршення стану лісових насаджень виявив:

майстер м.у.
(посада)

[підпис]

(підпис)

Кручин С.В.
(ініціали, прізвище)

« 15 » 07 2021 року

лісничий помічник лісничого
(лісничий (помічник лісничого))

[підпис]
(підпис)

Черненко С.М.
(ініціали, прізвище)

« 18 » 07 2021 року

Висновок

інженера відділу (сектору) охорони і захисту лісу державного лісгосподарського (лісомисливського) підприємства або представника державного спеціалізованого лісозахисного підприємства щодо необхідності проведення лісозахисних чи санітарно-оздоровчих заходів за результатами огляду санітарного стану лісової ділянки

Насадження потребує санітарної рубки вибіркової у 2021 р.

інженер О.З.А.
(посада)

[підпис]
(підпис)

Павлюк В.В.
(ініціали, прізвище)

« 21 » 07 2021 року

ПОВІДОМЛЕННЯ
про появу ознак погіршення санітарного стану лісових насаджень

Автономна Республіка Крим
(Автономна Республіка Крим, область)

ДП "Кіровоградський лісгосп"
(власник лісів, постійний лісокористувач)

лісництво Радомисльське, квартал 64, виділ 4, площа 10 га

Таксаційна характеристика насадження

склад Тіс 26% 10% 4%, вік 81 р., бонітет 1, середній діаметр 30 см.
середня висота 26 м, повнота 06.

тип лісу С3 06, рельєф виїмистий, експозиція _____

грунт _____, підріст _____, підлісок _____

Лісопатологічна характеристика

Вид пошкодження насадження (лісова пожежа, буревій, сніголам, обледеніння, відмирання та всихання дерев, захаращеність, об'їдання шкідниками хвої/листя, наявність гусениць, масовий літ метеликів, опадання хвої/листя, відлущення кори на стовбурах та інші ознаки, нехарактерні для нормального стану дерев) Вихання, кокоці Тичогар

Ступінь пошкодження, ураження: поодинокі, слабке, середнє, сильне (необхідне підкреслити)

Вид розподілу пошкоджених дерев: поодинокий, груповий, куртинний (необхідне підкреслити)

Обсяг ушкодженої деревини (окомірно), м³/га 25, у тому числі сухостійної 20

Ознаки погіршення стану лісових насаджень виявив:

Майстер лісу _____
(посада) (підпис)

Крушель Н.В.
(ініціали, прізвище)

«15» 02 2021 року

Місцевий помічник лісничого _____
(лісничий (помічник лісничого)) (підпис)

Червоний С.М.
(ініціали, прізвище)

«18» 02 2021 року

Висновок

інженера відділу (сектору) охорони і захисту лісу державного лісгосподарського (лісомисливського) підприємства або представника державного спеціалізованого лісозахисного підприємства щодо необхідності проведення лісозахисних чи санітарно-оздоровчих заходів за результатами огляду санітарного стану лісової ділянки

Насадження погіршені санітарно, потрібне вибіркове ушкодження

Іванов О.В. _____
(посада) (підпис)

Михайлів В.К.
(ініціали, прізвище)

«21» 02 2021 року

ПОВІДОМЛЕННЯ
про появу ознак погіршення санітарного стану лісових насаджень

Автономна Республіка Крим, область
(Автономна Республіка Крим, область)

ФГП "Білозерське лісгосп"
(власник лісів, постійний лісокористувач)

лісництво Радошівське, квартал 64, виділ 6, площа 96 га

Таксаційна характеристика насадження

склад 52% F2 B3 25% 10%. вік 58 р., бонітет 1А, середній діаметр 26 см.
середня висота 24 м, повнота 96.

тип лісу С3 100, рельєф хвилястий, експозиція _____.

грунт _____, підріст _____, підлісок _____.

Лісопатологічна характеристика

Вид пошкодження насадження (лісова пожежа, буревій, сніголам, обледеніння, відмирання та
всихання дерев, захаращеність, об'їдання шкідниками хвої/листя, наявність гусениць, масовий
літ метеликів, опадання хвої/листя, відлущення кори на стовбурах та інші ознаки, нехарактерні
для нормального стану дерев) буревій, захаращеність, кокоїд-типограф

Ступінь пошкодження, ураження: поодинокі, слабке, середнє, сильне (необхідне підкреслити)

Вид розподілу пошкоджених дерев: поодинокий, груповий, куртинний (необхідне підкреслити)

Обсяг ушкодженої деревини (окомірно), м³/га 40, у тому числі сухоїстиїної 30

Ознаки погіршення стану лісових насаджень виявив:

майстер лісу _____ (посада)
"18" 02 2021 року

(підпис)

Руденко П.В.
(ініціали, прізвище)

помічник лісничого
(лісничий (помічник лісничого))

Савчук
(підпис)

Черненко С.М.
(ініціали, прізвище)

"21" 02 2021 року

Висновок

інженера відділу (сектору) охорони і захисту лісу державного лісгосподарського
(лісомисливського) підприємства або представника державного спеціалізованого лісозахисного
підприємства щодо необхідності проведення лісозахисних чи санітарно-оздоровчих заходів за
результатами огляду санітарного стану лісової ділянки

Насадження потребує санітарної рубки вибіркової у 2021р

Іщенко О.В.
(посада)

[підпис]
(підпис)

Назаренко В.К.
(ініціали, прізвище)

"23" 02 2021 року

ПОВІДОМЛЕННЯ
про появу ознак погіршення санітарного стану лісових насаджень

Закарпатська область
(Автономна Республіка Крим, область)

ФП „Білозерське Н/ГЧ“
(власник лісів, постійний лісокористувач)

лісництво Радошівське, квартал 64, виділ 33, площа 15 га

Таксаційна характеристика насадження

склад Б.Б.Б.В.С. 1/3, вік 51 р., бонітет 1А, середній діаметр 28 см.
середня висота 23 м, повнота 92.

тип лісу С3 ГВС, рельєф хвилястий, експозиція _____.

грунт _____, підріст _____, підлісок _____.

Лісопатологічна характеристика

Вид пошкодження насадження (лісова пожежа, буревій, сніголам, обледеніння, відмирання та
всихання дерев, захаращеність, об'їдання шкідниками хвої/листя, наявність гусениць, масовий
літ метеликів, опадання хвої/листя, відлущення кори на стовбурах та інші ознаки, нехарактерні
для нормального стану дерев) Буревій, Зималя, короїд, Тичофас

Ступінь пошкодження, ураження: поодинокі, слабке, середнє, сильне (необхідне підкреслити)

Вид розподілу пошкоджених дерев: поодинокий, груповий, куртинний (необхідне підкреслити)

Обсяг ушкодженої деревини (окомірно), м³/га 30, у тому числі сухостійної 20

Ознаки погіршення стану лісових насаджень виявив:

м.мастер м.м.
(посада)

(підпис)

Крушель П.В.
(ініціали, прізвище)

«18» 07 2021 року

адміністр. лісництва
(лісничий (помічник лісничого))

(підпис)

Червоний С.М.
(ініціали, прізвище)

«21» 07 2021 року

Висновок

інженера відділу (сектору) охорони і захисту лісу державного лісгосподарського
(лісомисливського) підприємства або представника державного спеціалізованого лісозахисного
підприємства щодо необхідності проведення лісозахисних чи санітарно-оздоровчих заходів за
результатами огляду санітарного стану лісової ділянки

Насадження потребує санітарної рубки вибіркової у 2021 р.

лісничий О.З.А.
(посада)

(підпис)

Попович В.К.
(ініціали, прізвище)

«23» 07 2021 року

ПОВІДОМЛЕННЯ
про появу ознак погіршення санітарного стану лісових насаджень

Житомирська область

(Автономна Республіка Крим, область)

ДП «Білокоровицьке ЛГ»

(найменування власника лісів, постійного лісокористувача)

Лісництво Пояснівське урочище _____
квартал № 3 - виділ № 17 ділянка № 1 площа 5,0 гектарів

Таксаційна характеристика насадження

Склад 9С 1Бп, вік 51 років, бонітет 1, середній діаметр 24 сантиметрів, середня висота 19 метрів, повнота 0,85 тип лісу ВзДС, рельєф рівнинний, експозиція _____, ґрунт _____, підріст _____, підлісок _____.

Лісопатологічна характеристика насадження

Вид пошкодження насадження (лісова пожежа, буревій, сніголам, обледеніння, відмирання та всихання дерев, захаращеність, об'їдання шкідниками хвої/листя, наявність гусені, масовий літ метеликів, опадання хвої/листя, відлущення кори на стовбурах та інші ознаки, не характерні для нормального стану дерев)

Вершинний мороз

Ступінь пошкодження, ураження: сильне
(поодинокі, слабе, середнє, сильне)

Вид розподілу пошкоджених дерев: груповий
(поодиновий, груповий, куртинний)

Обсяг ушкодженої деревини на 1 гектарі (окомірно) 70 куб. метрів, у тому числі сухостійної 70 куб. метрів

Ознаки погіршення стану лісових насаджень виявив:

м.р. лісу
(посада)

м.р.р.
(підпис)

Бриць О.В.
(ініціали та прізвище)

5 07 2021 року

лісничий
(лісничий (помічник лісничого))

м.р.р.
(підпис)

Табаченя І.В.
(ініціали та прізвище)

7 07 2021 року

Висновок інженера відділу (сектору) охорони і захисту лісу державного лісогосподарського (лісомисливського) підприємства або представника державного спеціалізованого лісозахисного підприємства щодо необхідності здійснення лісозахисних чи інших заходів з поліпшення санітарного стану лісів за результатами огляду санітарного стану лісової ділянки:

Насадження втрачено повністю СРВ

м.р.р.
(посада)

м.р.р.
(підпис)

Погорілий В.Л.
(ініціали та прізвище)

9 07 2021 року

ПОВІДОМЛЕННЯ
про появу ознак погіршення санітарного стану лісових насаджень

Житомирська область

(Автономна Республіка Крим, область)

ДП «Білокорівське ЛГ»

(найменування власника лісів, постійного лісокористувача)

Лісництво Лясківське, урочище _____
квартал № 3 виділ № 79 ділянка № 1 площа 50 гектарів

Таксаційна характеристика насадження

Склад 3С 1Б, вік 61 років, бонітет 4, середній
діаметр 28 сантиметрів, середня висота 20 метрів, повнота 0.85 тип лісу
ВзДС, рельєф рівнинний, експозиція _____, ґрунт
_____, підріст _____, підлісок _____.

Лісопатологічна характеристика насадження

Вид пошкодження насадження (лісова пожежа, буревій, сніголам, обледеніння,
відмирання та всихання дерев, захаращеність, об'їдання шкідниками хвої/листя,
наявність гусені, масовий літ метеликів, опадання хвої/листя, відлущення кори на
стовбурах та інші ознаки, не характерні для нормального стану дерев)

Духишка мезова пожежа

Ступінь пошкодження, ураження: сильне
(поодинокі, слабке, середнє, сильне)

Вид розподілу пошкоджених дерев: груповий
(поодинокі, груповий, куртинний)

Обсяг ушкодженої деревини на 1 гектарі (окомірно) 70 куб. метрів, у тому
числі сухостійної 70 куб. метрів

Ознаки погіршення стану лісових насаджень виявив:

<u>Мр. Мгу</u> (посада)	<u>[підпис]</u> (підпис)	<u>Гриб О.В.</u> (ініціали та прізвище)
<u>5</u> <u>07</u> 2021 року	<u>[підпис]</u> (підпис)	<u>Табаченя І.В.</u> (ініціали та прізвище)
<u>лісничий</u> (лісничий (помічник лісничого))		
<u>8</u> <u>07</u> 2021 року		

Висновок інженера відділу (сектору) охорони і захисту лісу державного
лісогосподарського (лісомисливського) підприємства або представника державного
спеціалізованого лісозахисного підприємства щодо необхідності здійснення
лісозахисних чи інших заходів з поліпшення санітарного стану лісів та
результатами огляду санітарного стану лісової ділянки:

Розумимо, потрібні заходи СРВ

<u>[підпис]</u> (посада)	<u>[підпис]</u> (підпис)	<u>Погодаєв Р.К.</u> (ініціали та прізвище)
<u>12</u> <u>07</u> 2021 року		

ПОВІДОМЛЕННЯ
про появу ознак погіршення санітарного стану лісових насаджень

Житомирська область

(Автономна Республіка Крим, область)

ДП «Білокоровицьке ЛГ»

(найменування власника лісів, постійного лісокористувача)

Лісництво Тяснівське урочище _____
квартал № 4 виділ № 13 ділянка № 1 площа 0,5 гектарів

Таксаційна характеристика насадження

Склад 9С, 15П + В, вік 60 років, бонітет 1а, середній
діаметр 28 сантиметрів, середня висота 26 метрів, повнота 0,85 тип лісу
ВзДС, рельєф рівнинний, експозиція _____, ґрунт
_____, підріст _____, підлісок _____.

Лісопатологічна характеристика насадження

Вид пошкодження насадження (лісова пожежа, буревій, сніголам, обледеніння,
відмирання та всихання дерев, захаращеність, об'їдання шкідниками хвої/листя,
наявність гусені, масовий літ метеликів, опадання хвої/листя, відлущення кори на
стовбурах та інші ознаки, не характерні для нормального стану дерев)

Буревій (вітровал)

Ступінь пошкодження, ураження: сильне
(поодинокі, слабе, середнє, сильне)

Вид розподілу пошкоджених дерев: поодинокі
(поодинокі, груповий, куртинний)

Обсяг ушкодженої деревини на 1 гектарі (окомірно) 50 куб. метрів, у тому
числі сухостійної 40 куб. метрів

Ознаки погіршення стану лісових насаджень виявив:

мр. МІУ
(посада)

Вася
(підпис)

Ведюк О.І.
(ініціали та прізвище)

25.06 2021 року

лісничий
(лісничий (помічник лісничого))

[підпис]
(підпис)

Гайченко І.В.
(ініціали та прізвище)

30.06 2021 року

Висновок інженера відділу (сектору) охорони і захисту лісу державного
лісогосподарського (лісомисливського) підприємства або представника державного
спеціалізованого лісозахисного підприємства щодо необхідності здійснення
лісозахисних чи інших заходів з поліпшення санітарного стану лісів за
результатами огляду санітарного стану лісової ділянки:

Потребує вибіркої санітарної
рубки

Інгенер О.І.
(посада)

[підпис]
(підпис)

Курченко І.В.
(ініціали та прізвище)

1.07 2021 року

ПОВІДОМЛЕННЯ
про появу ознак погіршення санітарного стану лісових насаджень

Житомирська область

(Автономна Республіка Крим, область)

ДП «Білокорочицьке ЛП»

(найменування власника лісів, постійного лісокористувача)

Лісництво Пояснівське урочище _____
квартал № 4 виділ № 18 ділянка № _____ площа 4,5 гектарів

Таксаційна характеристика насадження

Склад 90% Дз + 10% Ос + 5% Бп, вік 65 років, бонітет 1, середній діаметр 28 сантиметрів, середня висота 23 метрів, повнота 0,7 тип лісу В2ДС, рельєф рівнинний, експозиція _____, ґрунт _____, підріст _____, підлісок _____.

Лісопатологічна характеристика насадження

Вид пошкодження насадження (лісова пожежа, буревій, сніголам, обледеніння, відмирання та всихання дерев, захаращеність, об'їдання шкідниками хвої/листя, наявність гусені, масовий літ метеликів, опадання хвої/листя, відлущення кори на стовбурах та інші ознаки, не характерні для нормального стану дерев)

Буревій / вітровал

Ступінь пошкодження, ураження: _____
(поодинокі, слабе, середнє, сильне)

Вид розподілу пошкоджених дерев: груповий
(поодинокі, груповий, куртинний)

Обсяг ушкодженої деревини на 1 гектарі (окомірно) 50 куб. метрів, у тому числі сухостійної 40 куб. метрів

Ознаки погіршення стану лісових насаджень виявив:

<u>М. М. М.</u> (посада)	<u>В. С. С.</u> (підпис)	<u>Бедяк О. І.</u> (ініціали та прізвище)
<u>25 06</u> 2021 року		
<u>М. М. М.</u> (лісничий (помічник лісничого))	<u>В. С. С.</u> (підпис)	<u>Бедяк О. І.</u> (ініціали та прізвище)
<u>30 06</u> 2021 року		

Висновок інженера відділу (сектору) охорони і захисту лісу державного лісогосподарського (лісомисливського) підприємства або представника державного спеціалізованого лісозахисного підприємства щодо необхідності здійснення лісозахисних чи інших заходів з поліпшення санітарного стану лісів за результатами огляду санітарного стану лісової ділянки:

потребує вибіркової санітарної рубки

<u>І. І. І.</u> (посада)	<u>В. С. С.</u> (підпис)	<u>Бедяк О. І.</u> (ініціали та прізвище)
<u>1 07</u> 2021 року		

ПОВІДОМЛЕННЯ
про появу ознак погіршення санітарного стану лісових насаджень

Житомирська область

(Автономна Республіка Крим, область)

ДП «Білокорочицьке ЛГ»

(найменування власника лісів, постійного лісокористувача)

Лісництво Лясківське, урочище _____
квартал № 5 виділ № 6 ділянка № 1 площа 0,2 гектарів

Таксаційна характеристика насаджень

Склад 10 Q + Бп, вік 63 років, бонітет Іа, середній діаметр 320 сантиметрів, середня висота 26 метрів, повнота 0,7 тип лісу БєДС, рельєф рівнинний, експозиція _____, ґрунт _____, підріст _____, підлісок _____.

Лісопатологічна характеристика насаджень

Вид пошкодження насаджень (лісова пожежа, буревій, сніголам, обледеніння, відмирання та всихання дерев, захаращеність, об'їдання шкідниками хвої/листя, наявність гусені, масовий літ метеликів, опадання хвої/листя, відлущення кори на стовбурах та інші ознаки, не характерні для нормального стану дерев)

Веншичний короїд

Ступінь пошкодження, ураження: _____
(поодинокі, слабке, середнє, сильне)

Вид розподілу пошкоджених дерев: _____
(поодинокі, груповий, куртинний)

Обсяг ушкодженої деревини на 1 гектарі (окомірно) 80 куб. метрів, у тому числі сухостійної 60 куб. метрів

Ознаки погіршення стану лісових насаджень виявив:

Мр. Мру
(посада)

Росет
(підпис)

Редко О.І.
(ініціали та прізвище)

25 06 2021 року

лісничий
(лісничий (помічник лісничого))

[підпис]
(підпис)

Байченко І.В.
(ініціали та прізвище)

30 06 2021 року

Висновок інженера відділу (сектору) охорони і захисту лісу державного лісогосподарського (лісомисливського) підприємства або представника державного спеціалізованого лісозахисного підприємства щодо необхідності здійснення лісозахисних чи інших заходів з поліпшення санітарного стану лісів за результатами огляду санітарного стану лісової ділянки:

Потребує вибіркової санітарної рубки

Іщенко І.В.
(посада)

[підпис]
(підпис)

Куниніч І.
(ініціали та прізвище)

1 07 2021 року

ПОВІДОМЛЕННЯ
про появу ознак погіршення санітарного стану лісових насаджень

Житомирська область

(Автономна Республіка Крим, область)

ДП «Білокоровицьке ЛП»

(найменування власника лісів, постійного лісокористувача)

Лісництво Пояснівське урочище _____
квартал № 11 виділ № 12 ділянка № _____ площа 6,8 гектарів

Таксаційна характеристика насадження

Склад БГ + Дз + Б + Дс, вік 67 років, бонітет 1, середній діаметр 28 сантиметрів, середня висота 23 метрів, повнота 0,7, тип лісу БзДс, рельєф рівнинний, експозиція _____, ґрунт _____, підріст _____, підлісок _____.

Лісопатологічна характеристика насадження

Вид пошкодження насадження (лісова пожежа, буревій, сніголам, обледеніння, відмирання та всихання дерев, захаращеність, об'їдання шкідниками хвої/листя, наявність гусені, масовий літ метеликів, опадання хвої/листя, відлущення кори на стовбурах та інші ознаки, не характерні для нормального стану дерев)

Вершинний каркоді
Ступінь пошкодження, ураження: слабке
(поодинокі, слабке, середнє, сильне)

Вид розподілу пошкоджених дерев: груповий
(поодинокі, груповий, куртинний)

Обсяг ушкодженої деревини на 1 гектарі (окомірно) 50 куб. метрів, у тому числі сухостійної 40 куб. метрів

Ознаки погіршення стану лісових насаджень виявив:

Мр. МСУ В.В. Редко О.І.
(посада) (підпис) (ініціали та прізвище)

24 06 2021 року
Михай М. Тараненко І.В.
(лісничий (помічник лісничого)) (підпис) (ініціали та прізвище)

29 06 2021 року

Висновок інженера відділу (сектору) охорони і захисту лісу державного лісогосподарського (лісомисливського) підприємства або представника державного спеціалізованого лісозахисного підприємства щодо необхідності здійснення лісозахисних чи інших заходів з поліпшення санітарного стану лісів за результатами огляду санітарного стану лісової ділянки:

потребует выборочной
рубки

Інженер О.В. І. Куршак М.І.
(посада) (підпис) (ініціали та прізвище)

30 06 2021 року

ПОВІДОМЛЕННЯ
про появу ознак погіршення санітарного стану лісових насаджень

Житомирська область

(Автономна Республіка Крим, область)

ДП «Білокорочицьке ЛП»

(найменування власника лісів, постійного лісокористувача)

Лісництво Тарасівське, урочище _____
квартал № 31 виділ № 31 ділянка № 1 площа 0,9 гектарів

Таксаційна характеристика насадження

Склад БГ + Дз + Бп, вік 76 років, бонітет 2, середній діаметр 28 сантиметрів, середня висота 22 метрів, повнота 0,7 тип лісу С₂ГДС, рельєф рівнинний, експозиція _____, ґрунт _____, підріст _____, підлісок _____.

Лісопатологічна характеристика насадження

Вид пошкодження насадження (лісова пожежа, буревій, сніголам, обледеніння, відмирання та всихання дерев, захаращеність, об'їдання шкідниками хвої/листя, наявність гусені, масовий літ метеликів, опадання хвої/листя, відлущення кори на стовбурах та інші ознаки, не характерні для нормального стану дерев)

Буревій (вітролам)

Ступінь пошкодження, ураження: _____
(поодинокі, слабе, середнє, сильне)

Вид розподілу пошкоджених дерев: груповий
(поодинокі, груповий, куртинний)

Обсяг ушкодженої деревини на 1 гектарі (окомірно) 50 куб. метрів, у тому числі сухостійної 40 куб. метрів

Ознаки погіршення стану лісових насаджень виявив:

<u>М.р. Мосу</u> (посада)	<u>[підпис]</u> (підпис)	<u>Хрищенко Є.Ю.</u> (ініціали та прізвище)
<u>24 06</u> 2021 року		
<u>Мухомовий</u> (лісничий (помічник лісничого))	<u>[підпис]</u> (підпис)	<u>Гайченко І.В.</u> (ініціали та прізвище)
<u>29 06</u> 2021 року		

Висновок інженера відділу (сектору) охорони і захисту лісу державного лісогосподарського (лісомисливського) підприємства або представника державного спеціалізованого лісозахисного підприємства щодо необхідності здійснення лісозахисних чи інших заходів з поліпшення санітарного стану лісів за результатами огляду санітарного стану лісової ділянки:

потребує виконання санітарної рубки

<u>Інгенер О.В.</u> (посада)	<u>[підпис]</u> (підпис)	<u>Кушнір А.Г.</u> (ініціали та прізвище)
<u>30 06</u> 2021 року		

ПОВІДОМЛЕННЯ
про появу ознак погіршення санітарного стану лісових насаджень

Житомирська область

(Автономна Республіка Крим, область)

ДП «Білокоровицьке ЛГ»

(найменування власника лісів, постійного лісокористувача)

Лісництво Білокорівське, урочище _____
квартал № 46 виділ № 22 ділянка № 1 площа 44 гектарів

Таксаційна характеристика насадження

Склад БГ 3Бп + В3 + Вс, вік 76 років, бонітет 1, середній
діаметр 30 сантиметрів, середня висота 24 метрів, повнота 0,7, тип лісу
В3 Вс, рельєф рівнинний, експозиція _____, ґрунт
_____, підріст _____, підлісок _____.

Лісопатологічна характеристика насадження

Вид пошкодження насадження (лісова пожежа, буревій, сніголам, обледеніння, відмирання та всихання дерев, захаращеність, об'їдання шкідниками хвої/листя, наявність гусені, масовий літ метеликів, опадання хвої/листя, відлущення кори на стовбурах та інші ознаки, не характерні для нормального стану дерев)

Вузлива нитова пошкодження

Ступінь пошкодження, ураження: сильне
(поодинокі, слабке, середнє, сильне)

Вид розподілу пошкоджених дерев: груповий
(поодинокий, груповий, куртинний)

Обсяг ушкодженої деревини на 1 гектарі (окомірно) 50 куб. метрів, у тому числі сухостійної 40 куб. метрів

Ознаки погіршення стану лісових насаджень виявив:

М.р. МСУ
(посада)

[підпис]
(підпис)

Білокорівський Ю.В.
(ініціали та прізвище)

16 06 2021 року

Мониторинг
(лісничий (помічник лісничого))

[підпис]
(підпис)

Білокорівський І.В.
(ініціали та прізвище)

18 06 2021 року

Висновок інженера відділу (сектору) охорони і захисту лісу державного лісогосподарського (лісомисливського) підприємства або представника державного спеціалізованого лісозахисного підприємства щодо необхідності здійснення лісозахисних чи інших заходів з поліпшення санітарного стану лісів за результатами огляду санітарного стану лісової ділянки:

потребує вибіркової санітарної рубки

Інженер ДЗН
(посада)

[підпис]
(підпис)

Кушнір І.А.
(ініціали та прізвище)

21 06 2021 року

ПОВІДОМЛЕННЯ
про появу ознак погіршення санітарного стану лісових насаджень

Житомирська область

(Автономна Республіка Крим, область)

ДП «Білокоровицьке ЛГ»

(найменування власника лісів, постійного лісокористувача)

Лісництво Полісся, урочище _____
квартал № 46 виділ № 35 ділянка № 1 площа 1,5 гектарів

Таксаційна характеристика насадження

Склад 10G + Oc + Dz, вік 71 років, бонітет 1, середній діаметр 28 сантиметрів, середня висота 24 метрів, повнота 96, тип лісу С3/ДС, рельєф рівнинний, експозиція _____, ґрунт _____, підріст _____, підлісок _____.

Лісопатологічна характеристика насадження

Вид пошкодження насадження (лісова пожежа, буревій, сніголам, обледеніння, відмирання та всихання дерев, захаращеність, об'їдання шкідниками хвої/листя, наявність гусені, масовий літ метеликів, опадання хвої/листя, відлущення кори на стовбурах та інші ознаки, не характерні для нормального стану дерев)

Вужина мезова помірна

Ступінь пошкодження, ураження: слабке
(поодинокі, слабке, середнє, сильне)

Вид розподілу пошкоджених дерев: груповий
(поодинокі, груповий, куртинний)

Обсяг ушкодженої деревини на 1 гектарі (окомірно) 50 куб. метрів, у тому числі сухостійної 40 куб. метрів

Ознаки погіршення стану лісових насаджень виявив:

м.р. м.с. (посада) [підпис] (підпис) Білокоровицький Ю. В. (ініціали та прізвище)

15 06 2021 року
лісничий (лісничий (помічник лісничого)) [підпис] (підпис) Білокоровицький Ю. В. (ініціали та прізвище)

17 06 2021 року

Висновок інженера відділу (сектору) охорони і захисту лісу державного лісогосподарського (лісомисливського) підприємства або представника державного спеціалізованого лісозахисного підприємства щодо необхідності здійснення лісозахисних чи інших заходів з поліпшення санітарного стану лісів за результатами огляду санітарного стану лісової ділянки:

потребує вибіркової санітарної рубки

Інженер ДЗЛ (посада) [підпис] (підпис) Білокоровицький Ю. В. (ініціали та прізвище)

18 06 2021 року

ПОВІДОМЛЕННЯ
про появу ознак погіршення санітарного стану лісових насаджень

Житомирська область

(Автономна Республіка Крим, область)

ДП «Білокоровицьке ЛП»

(найменування власника лісів, постійного лісокористувача)

Лісництво П'ясківське урочище _____
квартал № 49 виділ № 8 ділянка № _____ площа 0,9 гектарів

Таксаційна характеристика насаджень

Склад 109, вік 81 років, бонітет 1, середній діаметр 32,8 сантиметрів, середня висота 26 метрів, повнота 0,6, тип лісу В3ДС, рельєф рівнинний, експозиція _____, ґрунт _____, підріст _____, підлісок _____.

Лісопатологічна характеристика насаджень

Вид пошкодження насаджень (лісова пожежа, буревій, сніголам, обледеніння, відмирання та всихання дерев, захаращеність, об'їдання шкідниками хвої/листя, наявність гусені, масовий літ метеликів, опадання хвої/листя, відлущення кори на стовбурах та інші ознаки, не характерні для нормального стану дерев)

Вершинний карий

Ступінь пошкодження, ураження: сильне
(поодинокі, слабке, середнє, сильне)

Вид розподілу пошкоджених дерев: груповий
(поодинокі, груповий, куртинний)

Обсяг ушкодженої деревини на 1 гектарі (окомірно) 60 куб. метрів, у тому числі сухостійної 60 куб. метрів

Ознаки погіршення стану лісових насаджень виявив:

м.р. лісу Тар Тарбарук Ю.М.
(посада) (підпис) (ініціали та прізвище)

1 07 2021 року
лісничий Тайчєнє І.В.
(лісничий (помічник лісничого)) (підпис) (ініціали та прізвище)

3 07 2021 року

Висновок інженера відділу (сектору) охорони і захисту лісу державного лісогосподарського (лісомисливського) підприємства або представника державного спеціалізованого лісозахисного підприємства щодо необхідності здійснення лісозахисних чи інших заходів з поліпшення санітарного стану лісів за результатами огляду санітарного стану лісової ділянки:

Потрібно проведення санітарної рубки
всідірмової

Інженер О.З.А. Топорішні В.К.
(посада) (підпис) (ініціали та прізвище)

8 07 2021 року

ПОВІДОМЛЕННЯ
про появу ознак погіршення санітарного стану лісових насаджень

Житомирська область

(Автономна Республіка Крим, область)

ДП «Білокоровицьке ЛП»

(найменування власника лісів, постійного лісокористувача)

Лісництво Ізяславське урочище _____
квартал № 55 виділ № 30 ділянка № _____ площа 4,7 гектарів

Таксаційна характеристика насадження

Склад 10 С + 5 П, вік 41 років, бонітет 2, середній діаметр 16 сантиметрів, середня висота 13 метрів, повнота 0,85 тип лісу Вз ДС, рельєф рівнинний, експозиція _____, ґрунт _____, підріст _____, підлісок _____.

Лісопатологічна характеристика насадження

Вид пошкодження насадження (лісова пожежа, буревій, сніголам, обледеніння, відмирання та всихання дерев, захаращеність, об'їдання шкідниками хвої/листя, наявність гусені, масовий літ метеликів, опадання хвої/листя, відлущення кори на стовбурах та інші ознаки, не характерні для нормального стану дерев)

Вралиха нецова локна

Ступінь пошкодження, ураження: середнє
(поодинокі, лабка, середнє, сильне)

Вид розподілу пошкоджених дерев: груповий
(поодинокий, груповий, куртинний)

Обсяг ушкодженої деревини на 1 гектарі (окомірно) 30 куб. метрів, у тому числі сухостійної 30 куб. метрів

Ознаки погіршення стану лісових насаджень виявив:

Мр. Мус
(посада)

[підпис]
(підпис)

Гарбарук Ю. М.
(ініціали та прізвище)

2 07 2021 року

лісничий
(лісничий (помічник лісничого))

[підпис]
(підпис)

Гайченко С. В.
(ініціали та прізвище)

5 07 2021 року

Висновок інженера відділу (сектору) охорони і захисту лісу державного лісогосподарського (лісомисливського) підприємства або представника державного спеціалізованого лісозахисного підприємства щодо необхідності здійснення лісозахисних чи інших заходів з поліпшення санітарного стану лісів за результатами огляду санітарного стану лісової ділянки:

Затверджені проведення санітарної рубки
вабінської

Землероб О. В.
(посада)

[підпис]
(підпис)

Голосішнік В. В.
(ініціали та прізвище)

8 07 2021 року

ПОВІДОМЛЕННЯ
про появу ознак погіршення санітарного стану лісових насаджень

Житомирська область

(Автономна Республіка Крим, область)

ДП «Білокоровицьке ЛГ»

(найменування власника лісів, постійного лісокористувача)

Лісництво Пояснівське урочище _____
квартал № 59 виділ № 16 ділянка № _____ площа 3,2 гектарів

Таксаційна характеристика насадження

Склад 8С 2Бп, вік 60 років, бонітет 1а, середній діаметр 260 сантиметрів, середня висота 24 метрів, повнота 0,8, тип лісу ВзДС, рельєф рівнинний, експозиція _____, ґрунт _____, підріст _____, підлісок _____.

Лісопатологічна характеристика насадження

Вид пошкодження насадження (лісова пожежа, буревій, сніголам, обледеніння, відмирання та всихання дерев, захаращеність, об'їдання шкідниками хвої/листя, наявність гусені, масовий літ метеликів, опадання хвої/листя, відлущення кори на стовбурах та інші ознаки, не характерні для нормального стану дерев)

Будова мшова лосина

Ступінь пошкодження, ураження: _____
(поодинокі, слабке, середнє, сильне)

Вид розподілу пошкоджених дерев: груповий
(поодинокі, груповий, куртинний)

Обсяг ушкодженої деревини на 1 гектарі (окомірно) 50 куб. метрів, у тому числі сухостійної 50 куб. метрів

Ознаки погіршення стану лісових насаджень виявив:

мр. мгу
(посада)

[підпис]
(підпис)

Філаненко Ю.В.
(ініціали та прізвище)

9 07 2021 року

лісничий
(лісничий (помічник лісничого))

[підпис]
(підпис)

Тайченко І.В.
(ініціали та прізвище)

6 07 2021 року

Висновок інженера відділу (сектору) охорони і захисту лісу державного лісогосподарського (лісомисливського) підприємства або представника державного спеціалізованого лісозахисного підприємства щодо необхідності здійснення лісозахисних чи інших заходів з поліпшення санітарного стану лісів за результатами огляду санітарного стану лісової ділянки:

Потрібне проведення санітарної рубки
векірною

Чекер О.З.
(посада)

[підпис]
(підпис)

Тодорішні В.К.
(ініціали та прізвище)

9 07 2021 року

ПОВІДОМЛЕННЯ
про появу ознак погіршення санітарного стану лісових насаджень

Житомирська область

(Автономна Республіка Крим, область)

ДП «Білокорочицьке ЛГ»

(найменування власника лісів, постійного лісокористувача)

Лісництво Тяснівське урочище _____
квартал № 60 виділ № 16 ділянка № _____ площа 3,3 гектарів

Таксаційна характеристика насадження

Склад 99150, вік 56 років, бонітет 4, середній діаметр 12 сантиметрів, середня висота 11 метрів, повнота 0,8 тип лісу В5БС, рельєф рівнинний, експозиція _____, ґрунт _____, підріст _____, підлісок _____.

Лісопатологічна характеристика насадження

Вид пошкодження насадження (лісова пожежа, буревій, сніголам, обледеніння, відмирання та всихання дерев, захаращеність, об'їдання шкідниками хвої/листя, наявність гусені, масовий літ метеликів, опадання хвої/листя, відлущення кори на стовбурах та інші ознаки, не характерні для нормального стану дерев)

Вухмиша мшова лосева

Ступінь пошкодження, ураження: сильне
(поодинокі, слабі, середні, сильні)

Вид розподілу пошкоджених дерев: груповий
(поодинокі, груповий, куртинний)

Обсяг ушкодженої деревини на 1 гектарі (окомірно) 40 куб. метрів, у тому числі сухостійної 40 куб. метрів

Ознаки погіршення стану лісових насаджень виявив:

мр. лісу
(посада)

[підпис]
(підпис)

Філоненко Ю.В.
(ініціали та прізвище)

2 07 2021 року

лісничий
(лісничий (помічник лісничого))

[підпис]
(підпис)

Тайченко І.В.
(ініціали та прізвище)

6 07 2021 року

Висновок інженера відділу (сектору) охорони і захисту лісу державного лісогосподарського (лісомисливського) підприємства або представника державного спеціалізованого лісозахисного підприємства щодо необхідності здійснення лісозахисних чи інших заходів з поліпшення санітарного стану лісів за результатами огляду санітарного стану лісової ділянки:

Потребує проведення санітарної рубки
векірною

Інкерер О.В.
(посада)

[підпис]
(підпис)

Голосинський В.К.
(ініціали та прізвище)

9 07 2021 року

ПОВІДОМЛЕННЯ
про появу ознак погіршення санітарного стану лісових насаджень

Житомирська область

(Автономна Республіка Крим, область)

ДП «Білокоровицьке ЛГ»

(найменування власника лісів, постійного лісокористувача)

Лісництво Лясківське урочище _____
квартал № 01 виділ № 14 ділянка № _____ площа 4,8 гектарів

Таксаційна характеристика насадження

Склад 8С 2Вз + Бл, вік 58 років, бонітет 1, середній діаметр 24 сантиметрів, середня висота 22 метрів, повнота 0,7, тип лісу ВзДС, рельєф рівнинний, експозиція _____, ґрунт _____, підріст _____, підлісок _____.

Лісопатологічна характеристика насадження

Вид пошкодження насадження (лісова пожежа, буревій, сніголам, обледеніння, відмирання та всихання дерев, захаращеність, об'їдання шкідниками хвої/листя, наявність гусені, масовий літ метеликів, опадання хвої/листя, відлущення кори на стовбурах та інші ознаки, не характерні для нормального стану дерев)

Вушківка мшова помірна

Ступінь пошкодження, ураження: сильне
(поодинокі, слабке, середнє, сильне)

Вид розподілу пошкоджених дерев: груповий
(поодинокі, груповий, куртинний)

Обсяг ушкодженої деревини на 1 гектарі (окомірно) 80 куб. метрів, у тому числі сухостійної 80 куб. метрів

Ознаки погіршення стану лісових насаджень виявив:

Мр. Мгу
(посада)

[Підпис]
(підпис)

Гайдарчук Ю.М.
(ініціали та прізвище)

2 07 2021 року

Моничий
(лісничий (помічник лісничого))

[Підпис]
(підпис)

Гайченко І.В.
(ініціали та прізвище)

6 07 2021 року

Висновок інженера відділу (сектору) охорони і захисту лісу державного лісгосподарського (лісомисливського) підприємства або представника державного спеціалізованого лісозахисного підприємства щодо необхідності здійснення лісозахисних чи інших заходів з поліпшення санітарного стану лісів за результатами огляду санітарного стану лісової ділянки:

Потребует проведения санитарной рубки
необязательной

Инженер 031
(посада)

[Підпис]
(підпис)

Поперішній В.К.
(ініціали та прізвище)

11 07 2021 року

ПОВІДОМЛЕННЯ
про появу ознак погіршення санітарного стану лісових насаджень

Житомирська область

(Автономна Республіка Крим, область)

ДП «Білокоровицьке ЛГ»

(найменування власника лісів, постійного лісокористувача)

Лісництво Таяківське урочище _____
квартал № 61 виділ № 23 ділянка № _____ площа 5,3 гектарів

Таксаційна характеристика насадження

Склад 109, вік 111 років, бонітет 5, середній діаметр 18 сантиметрів, середня висота 13 метрів, повнота 0,7 тип лісу А5С, рельєф рівнинний, експозиція _____, ґрунт _____, підріст _____, підлісок _____.

Лісопатологічна характеристика насадження

Вид пошкодження насадження (лісова пожежа, буревій, сніголам, обледеніння, відмирання та всихання дерев, захаращеність, об'їдання шкідниками хвої/листя, наявність гусені, масовий літ метеликів, опадання хвої/листя, відлущення кори на стовбурах та інші ознаки, не характерні для нормального стану дерев)

Група мшова пожежа

Ступінь пошкодження, ураження: сильне
(поодинокі, слабке, середнє, сильне)

Вид розподілу пошкоджених дерев: груповий
(поодинокі, груповий, куртинний)

Обсяг ушкодженої деревини на 1 гектарі (окомірно) 60 куб. метрів, у тому числі сухостійної 60 куб. метрів

Ознаки погіршення стану лісових насаджень виявив:

мр. лісу
(посада)

[підпис]
(підпис)

Гарбарчук Ю.М.
(ініціали та прізвище)

1 07 2021 року

лісничий
(лісничий (помічник лісничого))

[підпис]
(підпис)

Гайденко І.В.
(ініціали та прізвище)

3 07 2021 року

Висновок інженера відділу (сектору) охорони і захисту лісу державного лісогосподарського (лісомисливського) підприємства або представника державного спеціалізованого лісозахисного підприємства щодо необхідності здійснення лісозахисних чи інших заходів з поліпшення санітарного стану лісів за результатами огляду санітарного стану лісової ділянки:

Потребует проведения санитарной рубки
разбираться

Інгенер О.З.І
(посада)

[підпис]
(підпис)

Голоринний В.К.
(ініціали та прізвище)

11 07 2021 року

ПОВІДОМЛЕННЯ
про появу ознак погіршення санітарного стану лісових насаджень

Житомирська область

(Автономна Республіка Крим, область)

ДП «Білокоровицьке ЛГ»

(найменування власника лісів, постійного лісокористувача)

Лісництво Тяснівське, урочище _____
квартал № 62 виділ № 19 ділянка № _____ площа 5,5 гектарів

Таксаційна характеристика насадження

Склад 99+5п, вік 44 років, бонітет 3, середній
діаметр 32 сантиметрів, середня висота 23 метрів, повнота 0,6 тип лісу
В4ДС, рельєф рівнинний, експозиція _____, ґрунт
_____, підріст _____, підлісок _____.

Лісопатологічна характеристика насадження

Вид пошкодження насадження (лісова пожежа, буревій, сніголам, обледеніння, відмирання та всихання дерев, захаращеність, об'їдання шкідниками хвої/листя, наявність гусені, масовий літ метеликів, опадання хвої/листя, відлущення кори на стовбурах та інші ознаки, не характерні для нормального стану дерев)

Вурмава мшова понена

Ступінь пошкодження, ураження: сильне
(поодинокі, слабке, середнє, сильне)

Вид розподілу пошкоджених дерев: груповий
(поодинокі, груповий, куртинний)

Обсяг ушкодженої деревини на 1 гектарі (окомірно) 80 куб. метрів, у тому числі сухостійної 80 куб. метрів

Ознаки погіршення стану лісових насаджень виявив:

Мр. Мру
(посада)

Др
(підпис)

Гарбарук Ю.М.
(ініціали та прізвище)

2 07 2021 року

мешиний
(лісничий (помічник лісничого))

Др
(підпис)

Гайсина І.В.
(ініціали та прізвище)

5 07 2021 року

Висновок інженера відділу (сектору) охорони і захисту лісу державного лісгосподарського (лісомисливського) підприємства або представника державного спеціалізованого лісозахисного підприємства щодо необхідності здійснення лісозахисних чи інших заходів з поліпшення санітарного стану лісів за результатами огляду санітарного стану лісової ділянки:

Потрібно проведення санітарної рубки
векірявості

Інженер О.З.А.
(посада)

Др
(підпис)

Поліщук В.Г.
(ініціали та прізвище)

11 07 2021 року

Додаток 2
до Санітарних правил

ПОВІДОМЛЕННЯ
про появу ознак погіршення санітарного стану лісових насаджень

Житомирська область
(Автономна Республіка Крим, область)

ДП «Білокоровицьке ЛГ»
(найменування власника лісів, постійного лісокористувача)

Лісництво Зубковицьке урочище осн. масив
квартал № 3 виділ № 33 ділянка № _____ площа 2,5 гектарів

Таксаційна характеристика насадження

Склад 90% 15%, вік 71 років, бонітет 1, середній діаметр 32 сантиметрів,
середня висота 25 метрів, повнота 0,7, тип лісу Вз Дс, рельєф
_____, експозиція _____, ґрунт _____, підріст
_____, підлісок _____

Лісопатологічна характеристика насадження

Вид пошкодження насадження (лісова пожежа, буревій, сніголам, обледеніння, відмирання та всихання дерев, захаращеність, об'їдання шкідниками хвої/листя, наявність гусені, масовий літ метеликів, опадання хвої/листя, відлущення кори на стовбурах та інші ознаки, не характерні для нормального стану дерев) верхівковий короїд

Ступінь пошкодження, ураження: середнє
(поодинокі, слабке, середнє, сильне)

Вид розподілу пошкоджених дерев: груповий
(поодинокі, груповий, куртинний)

Обсяг ушкодженої деревини на 1 гектарі (окомірно) 45 куб. метрів, у тому числі сухостійної 40 куб. метрів

Ознаки погіршення стану лісових насаджень виявив:

майстер лісу обх. № 1 [підпис] Горішнік Ю. В.
(посади) (підпис) (ініціали та прізвище)

20. 07 20 21 року
пом. лісничого [підпис] Гайченя В. А.
(лісничий (помічник лісничого)) (підпис) (ініціали та прізвище)

20. 07 20 21 року

Висновок інженера відділу (сектору) охорони і захисту лісу державного лісогосподарського (лісомисливського) підприємства або представника державного спеціалізованого лісозахисного підприємства щодо необхідності здійснення лісозахисних чи інших заходів з поліпшення санітарного стану лісів за результатами огляду санітарного стану лісової ділянки:

кислотне пошкодження СРВ

інженер ОЗЛ [підпис] Погорілий В. К.
(посади) (підпис) (ініціали та прізвище)

2 08 20 21 року

Додаток 2
до Санітарних правил

ПОВІДОМЛЕННЯ
про появу ознак погіршення санітарного стану лісових насаджень

Житомирська область

(Автономна Республіка Крим, область)

ДП «Білокорочицьке ЛГ»

(найменування власника лісів, постійного лісокористувача)

Лісництво Зубковицьке урочище осн. масив
квартал № 8 виділ № 20 ділянка № _____ площа 1,2 гектарів

Таксаційна характеристика насаджень

Склад 8С3 2Бп, вік 63 років, бонітет 1А, середній діаметр 28 сантиметрів, середня висота 27 метрів, повнота 06, тип лісу В2ДС, рельєф _____, експозиція _____, ґрунт _____, підріст _____, підлісок _____

Лісопатологічна характеристика насаджень

Вид пошкодження насаджень (лісова пожежа, буревій, сніголам, обледеніння, відмирання та всихання дерев, захаращеність, об'їдання шкідниками хвої/листя, наявність гусені, масовий літ метеликів, опадання хвої/листя, відлущення кори на стовбурах та інші ознаки, не характерні для нормального стану дерев) верхівковий короїд

Ступінь пошкодження, ураження: _____
(поодинокі, слабке, середнє, сильне)

Вид розподілу пошкоджених дерев: _____
(поодинокий, груповий, куртинний)

Обсяг ушкодженої деревини на 1 гектарі (окомірно) 35 куб. метрів, у тому числі сухостійної 30 куб. метрів

Ознаки погіршення стану лісових насаджень виявив:

майстер лісу обх. № 1 _____ Горілий В. К.
(посада) (підпис) (ініціали та прізвище)

8. 07 2021 року
пом. лісничого _____ Гайченя В. А.
(лісничий (помічник лісничого) (підпис) (ініціали та прізвище)

8. 07 2021 року

Висновок інженера відділу (сектору) охорони і захисту лісу державного лісогосподарського (лісомисливського) підприємства або представника державного спеціалізованого лісозахисного підприємства щодо необхідності здійснення лісозахисних чи інших заходів з поліпшення санітарного стану лісів за результатами огляду санітарного стану лісової ділянки:

насаджень потребує СРВ
інженер ОЗЛ _____ Погорілий В. К.
(посада) (підпис) (ініціали та прізвище)

2 _____ 08 _____ 20 21 року

ПОВІДОМЛЕННЯ
про появу ознак погіршення санітарного стану лісових насаджень

Житомирське обласне управління лісового та мисливського господарства

ДП «Білокоровицьке лісове господарство»

Лісництво Зубківське урочище _____
квартал № 20 виділ № 42 ділянка № _____ площа 1.4 гектарів

Таксаційна характеристика насадження

Склад 80% дуб, 15% береза, 5% сосна вік 69 років, бонітет 1, середній діаметр 28 сантиметрів, середня висота 25 метрів, повнота 0.6, тип лісу В₂ ДС, рельєф _____, експозиція _____, ґрунт _____, підріст _____, підлісок _____

Лісопатологічна характеристика насадження

Вид пошкодження насадження (лісова пожежа, буревій, сніголам, обледеніння, відмирання та всихання дерев, захаращеність, об'їдання шкідниками хвої/листя, наявність гусені, масовий літ метеликів, опадання хвої/листя, відлущення кори на стовбурах та інші ознаки, не характерні для нормального стану дерев) Віпрова буролоз

Ступінь пошкодження, ураження: середнє
(поодинокі, слабе, середнє, сильне)

Вид розподілу пошкоджених дерев: куртинний
(поодинокі, групові, куртинні)

Обсяг ушкодженої деревини на 1 гектарі (окоірно) 40 куб. метрів, у тому числі сухостійної 30 куб. метрів

Ознаки погіршення стану лісових насаджень виявив:

М. Мис [підпис] Корнійчук М. П.
(посада) (підпис) (ініціали та прізвище)

20. 07 2021 року
[підпис] [підпис] Томік В. А.
(лісничий (помічник лісничого)) (підпис) (ініціали та прізвище)

20. 07 2021 року

Висновок інженера відділу (сектору) охорони і захисту лісу державного лісгосподарського (лісомисливського) підприємства або представника державного спеціалізованого лісозахисного підприємства щодо необхідності здійснення лісозахисних чи інших заходів з поліпшення санітарного стану лісів за результатами огляду санітарного стану лісової ділянки:

насадження потребує СРВ
інш. ДЗЛ [підпис] Кусаченко М. П.
(посада) (підпис) (ініціали та прізвище)

2 08 2021 року

Додаток 2
до Санітарних правил

ПОВІДОМЛЕННЯ
про появу ознак погіршення санітарного стану лісових насаджень

Житомирська область

(Автономна Республіка Крим, область)

ДП «Білокорівське ЛГ»

(найменування власника лісів, постійного лісокористувача)

Лісництво Зубковицьке урочище осн. масив
квартал № 26 виділ № 6 ділянка № 1 площа 5,0 гектарів

Таксаційна характеристика насадження

Склад SC32Bn2P3102, вік 71 років, бонітет 1, середній діаметр 28 сантиметрів,
середня висота 29 метрів, повнота 0,6 тип лісу B3DCA, рельєф
 , експозиція , ґрунт , підріст
 , підлісок

Лісопатологічна характеристика насадження

Вид пошкодження насадження (лісова пожежа, буревій, сніголам, обледеніння, відмирання та всихання дерев, захаращеність, об'їдання шкідниками хвої/листя, наявність гусені, масовий літ метеликів, опадання хвої/листя, відлущення кори на стовбурах та інші ознаки, не характерні для нормального стану дерев) верхньовисока короїд

Ступінь пошкодження, ураження: середнє
(поодинокі, слабке, середнє, сильне)

Вид розподілу пошкоджених дерев: скуповий
(поодинокі, групові, куртинні)

Обсяг ушкодженої деревини на 1 гектарі (окомірно) 20 куб. метрів, у тому числі сухостійної 15 куб. метрів

Ознаки погіршення стану лісових насаджень виявив:

 майстер лісу обх. № Корнійчук М.П.
(посада) (підпис) (ініціали та прізвище)

9 07 20 21 року

 пом. лісничого Гайченя В. А.
(лісничий (помічник лісничого) (підпис) (ініціали та прізвище)

9 07 20 21 року

Висновок інженера відділу (сектору) охорони і захисту лісу державного лісогосподарського (лісомисливського) підприємства або представника державного спеціалізованого лісозахисного підприємства щодо необхідності здійснення лісозахисних чи інших заходів з поліпшення санітарного стану лісів за результатами огляду санітарного стану лісової ділянки:

 насадження потребує СРВ.
 інженер ОЗЛ Погорілий В. К.
(посада) (підпис) (ініціали та прізвище)

3 08 20 21 року

Додаток 2
до Санітарних правил

ПОВІДОМЛЕННЯ
про появу ознак погіршення санітарного стану лісових насаджень

Житомирська область
(Автономна Республіка Крим, область)

ДП «Білокоровицьке ЛГ»
(найменування власника лісів, постійного лісокористувача)

Лісництво Зубковицьке урочище осн. масив
квартал № 30 виділ № 36 ділянка № площа 3,3 гектарів

Таксаційна характеристика насадження

Склад 663 403, вік 65 років, бонітет 1, середній діаметр 28 сантиметрів,
середня висота 28 метрів, повнота 0,6, тип лісу СЗ РДС, рельєф
 , експозиція , ґрунт , підріст
 , підлісок

Лісопатологічна характеристика насадження

Вид пошкодження насадження (лісова пожежа, буревій, сніголам, обледеніння, відмирання та всихання дерев, захаращеність, об'їдання шкідниками хвої/листя, наявність гусені, масовий літ метеликів, опадання хвої/листя, відлущення кори на стовбурах та інші ознаки, не характерні для нормального стану дерев) вершківкової короїз

Ступінь пошкодження, ураження: сильне
(поодинокі, слабе, середнє, сильне)

Вид розподілу пошкоджених дерев: груповий
(поодинокі, груповий, куртинний)

Обсяг ушкодженої деревини на 1 гектарі (окомірно) 40 куб. метрів, у тому числі сухостійної 35 куб. метрів

Ознаки погіршення стану лісових насаджень виявив:

майстер лісу обх. № В Гайченя С. В.
(посада) (підпис) (ініціали та прізвище)
6. 07 20 21 року
пом. лісничого Гайченя В. А.
(лісничий (помічник лісничого)) (підпис) (ініціали та прізвище)
6. 07 20 21 року

Висновок інженера відділу (сектору) охорони і захисту лісу державного лісогосподарського (лісомисливського) підприємства або представника державного спеціалізованого лісозахисного підприємства щодо необхідності здійснення лісозахисних чи інших заходів з поліпшення санітарного стану лісів за результатами огляду санітарного стану лісової ділянки:

насадження потребує СРВ
інженер ОЗЛ Погорілий В. К.
(посада) (підпис) (ініціали та прізвище)
3 08 20 21 року

Додаток 2
до Санітарних правил

ПОВІДОМЛЕННЯ
про появу ознак погіршення санітарного стану лісових насаджень

Житомирська область
(Автономна Республіка Крим, область)

ДП «Білокорівське ЛГ»
(найменування власника лісів, постійного лісокористувача)

Лісництво Зубковицьке урочище осн. масив
квартал № 42 виділ № 19 ділянка № _____ площа 1,3 гектарів

Таксаційна характеристика насадження

Склад 8с32бп, вік 76 років, бонітет 1, середній діаметр 32 сантиметрів,
середня висота 26 метрів, повнота 0,6, тип лісу В3 ДС, рельєф _____,
експозиція _____, ґрунт _____, підріст _____,
підлісок _____

Лісопатологічна характеристика насадження

Вид пошкодження насадження (лісова пожежа, буревій, сніголам, обледеніння, відмирання та всихання дерев, захаращеність, об'їдання шкідниками хвої/листя, наявність гусені, масовий літ метеликів, опадання хвої/листя, відлущення кори на стовбурах та інші ознаки, не характерні для нормального стану дерев) бурхливий коріт

Ступінь пошкодження, ураження: сильне
(поодинокі, слабе, середнє, сильне)

Вид розподілу пошкоджених дерев: груповий
(поодинокий, груповий, куртинний)

Обсяг ушкодженої деревини на 1 гектарі (окомірно) 35 куб. метрів, у тому числі сухостійної 30 куб. метрів

Ознаки погіршення стану лісових насаджень виявив:

майстер лісу обх. № 6 [підпис] Павлюк О.В.
(посада) (підпис) (ініціали та прізвище)

6.07 2021 року
пом. лісничого [підпис] Гайченя В. А.
(лісничий (помічник лісничого)) (підпис) (ініціали та прізвище)

6.07 2021 року

Висновок інженера відділу (сектору) охорони і захисту лісу державного лісгосподарського (лісомисливського) підприємства або представника державного спеціалізованого лісозахисного підприємства щодо необхідності здійснення лісозахисних чи інших заходів з поліпшення санітарного стану лісів за результатами огляду санітарного стану лісової ділянки:

насадження потребує СРБ
інженер ОЗЛ [підпис] Погорілий В. К.
(посада) (підпис) (ініціали та прізвище)
2 28 2021 року

Додаток 2
до Санітарних правил

ПОВІДОМЛЕННЯ
про появу ознак погіршення санітарного стану лісових насаджень

Житомирська область

(Автономна Республіка Крим, область)

ДП «Білокоровицьке ЛГ»

(найменування власника лісів, постійного лісокористувача)

Лісництво Зубковицьке урочище осн. масив
квартал № 48 виділ № 7 ділянка № _____ площа 1,7 гектарів

Таксаційна характеристика насадження

Склад 100% + Бп, вік 71 років, бонітет 1, середній діаметр 24 сантиметрів,
середня висота 23 метрів, повнота 0,6, тип лісу Б3 ДС, рельєф _____,
експозиція _____, ґрунт _____, підріст _____,
підлісок _____

Лісопатологічна характеристика насадження

Вид пошкодження насадження (лісова пожежа, буревій, сніголам, обледеніння, відмирання та всихання дерев, захаращеність, об'їдання шкідниками хвої/листя, наявність гусені, масовий літ метеликів, опадання хвої/листя, відлущення кори на стовбурах та інші ознаки, не характерні для нормального стану дерев) вершнєвний короїд

Ступінь пошкодження, ураження: сильне
(поодинокі, слабе, середнє, сильне)

Вид розподілу пошкоджених дерев: груповий
(поодинокий, груповий, куртинний)

Обсяг ушкодженої деревини на 1 гектарі (окомірно) 45 куб. метрів, у тому числі сухостійної 40 куб. метрів

Ознаки погіршення стану лісових насаджень виявив:

майстер лісу обх. № 6 СВ Павлюк О.В.
(посада) (підпис) (ініціали та прізвище)

6.07 2024 року

пом. лісничого СВ Гайченя В. А.
(лісничий (помічник лісничого)) (підпис) (ініціали та прізвище)

6.07 2024 року

Висновок інженера відділу (сектору) охорони і захисту лісу державного лісогосподарського (лісомисливського) підприємства або представника державного спеціалізованого лісозахисного підприємства щодо необхідності здійснення лісозахисних чи інших заходів з поліпшення санітарного стану лісів за результатами огляду санітарного стану лісової ділянки:

насадження потребує СРВ.
інженер ОЗЛ СВ Погорілий В. К.
(посада) (підпис) (ініціали та прізвище)
2 08 2024 року

Додаток 2
до Санітарних правил

ПОВІДОМЛЕННЯ
про появу ознак погіршення санітарного стану лісових насаджень

Житомирська область

(Автономна Республіка Крим, область)

ДП «Білокоровицьке ЛГ»

(найменування власника лісів, постійного лісокористувача)

Лісництво Зубковицьке урочище осн. масив
квартал № 48 виділ № 11 ділянка № _____ площа 2,7 гектарів

Таксаційна характеристика насадження

Склад 42% 3Бп 3А+С вік 63 років, бонітет 1, середній діаметр 22 сантиметрів, середня висота 23 метрів, повнота 0,7, тип лісу С3 ІДС, рельєф _____, експозиція _____, ґрунт _____, підріст _____, підлісок _____

Лісопатологічна характеристика насадження

Вид пошкодження насадження (лісова пожежа, буревій, сніголам, обледеніння, відмирання та всихання дерев, захаращеність, об'їдання шкідниками хвої/листя, наявність гусені, масовий літ метеликів, опадання хвої/листя, відлущення кори на стовбурах та інші ознаки, не характерні для нормального стану дерев) вітровал

Ступінь пошкодження, ураження: середнє
(поодинокі, слабе, середнє, сильне)

Вид розподілу пошкоджених дерев: групові
(поодинокі, групові, куртинні)

Обсяг ушкодженої деревини на 1 гектарі (окомірно) 15 куб. метрів, у тому числі сухостійної 12 куб. метрів

Ознаки погіршення стану лісових насаджень виявив:

майстер лісу обх. № 6 [підпис] Павлюк О. В.
(посада) (підпис) (ініціали та прізвище)

26.07 2021 року
пом. лісничого [підпис] Гайченя В. А.
(лісничий (помічник лісничого)) (підпис) (ініціали та прізвище)

26.07 2021 року

Висновок інженера відділу (сектору) охорони і захисту лісу державного лісогосподарського (лісомисливського) підприємства або представника державного спеціалізованого лісозахисного підприємства щодо необхідності здійснення лісозахисних чи інших заходів з поліпшення санітарного стану лісів за результатами огляду санітарного стану лісової ділянки:

насадження потребує СРВ.

інженер ОЗЛ [підпис] Погорілий В. К.
(посада) (підпис) (ініціали та прізвище)

2 28 2021 року

Додаток 2
до Санітарних правил

ПОВІДОМЛЕННЯ
про появу ознак погіршення санітарного стану лісових насаджень

Житомирська область

(Автономна Республіка Крим, область)

ДП «Білокоровицьке ЛГ»

(найменування власника лісів, постійного лісокористувача)

Лісництво Зубковицьке урочище осн. масив
квартал № 48 виділ № 22 ділянка № площа 0,5 гектарів

Таксаційна характеристика насадження

Склад 90% ІС + 5% Бн, вік 110 років, бонітет 2, середній діаметр 32 сантиметрів, середня висота 25 метрів, повнота 0,6, тип лісу СЗ ІС, рельєф , експозиція , ґрунт , підріст , підлісок

Лісопатологічна характеристика насадження

Вид пошкодження насадження (лісова пожежа, буревій, сніголам, обледеніння, відмирання та всихання дерев, захаращеність, об'їдання шкідниками хвої/листя, наявність гусені, масовий літ метеликів, опадання хвої/листя, відлущення кори на стовбурах та інші ознаки, не характерні для нормального стану дерев) втривал

Ступінь пошкодження, ураження: сильне
(поодинокі, слабе, середнє, сильне)

Вид розподілу пошкоджених дерев: групові
(поодинокі, групові, куртинні)

Обсяг ушкодженої деревини на 1 гектарі (окоірно) 50 куб. метрів, у тому числі сухостійної 45 куб. метрів

Ознаки погіршення стану лісових насаджень виявив:

майстер лісу обх. № 6 Павлюк О. В.
(посади) (підпис) (ініціали та прізвище)

26.07 2021 року

пом. лісничого Гайченя В. А.
(лісничий (помічник лісничого)) (підпис) (ініціали та прізвище)

26.07 2021 року

Висновок інженера відділу (сектору) охорони і захисту лісу державного лісогосподарського (лісомисливського) підприємства або представника державного спеціалізованого лісозахисного підприємства щодо необхідності здійснення лісозахисних чи інших заходів з поліпшення санітарного стану лісів за результатами огляду санітарного стану лісової ділянки:

насадження потребує СРВ.

інженер ОЗЛ Погорілий В. К.
(посади) (підпис) (ініціали та прізвище)

2

08

20 21

року

Додаток 2
до Санітарних правил

ПОВІДОМЛЕННЯ
про появу ознак погіршення санітарного стану лісових насаджень

Житомирська область

(Автономна Республіка Крим, область)

ДП «Білокоровицьке ЛГ»

(найменування власника лісів, постійного лісокористувача)

Лісництво Зубковицьке урочище осн. масив
квартал № 68 виділ № 19 ділянка № _____ площа 1.1 гектарів

Таксаційна характеристика насадження

Склад 10Сз+Бл+Ок, вік 76 років, бонітет 1А, середній діаметр 36 сантиметрів, середня висота 27 метрів, повнота 0.7, тип лісу Бз ДС, рельєф _____, експозиція _____, ґрунт _____, підріст _____, підлісок _____

Лісопатологічна характеристика насадження

Вид пошкодження насадження (лісова пожежа, буревій, сніголам, обледеніння, відмирання та всихання дерев, захаращеність, об'їдання шкідниками хвої/листя, наявність гусені, масовий літ метеликів, опадання хвої/листя, відлущення кори на стовбурах та інші ознаки, не характерні для нормального стану дерев) верк: вквива корот

Ступінь пошкодження, ураження: _____
(поодинокі, слабке, середнє, сильне)

Вид розподілу пошкоджених дерев: _____
(поодинокі, груповий, куртинний)

Обсяг ушкодженої деревини на 1 гектарі (окомірно) 45 куб. метрів, у тому числі сухостійної 40 куб. метрів

Ознаки погіршення стану лісових насаджень виявив:

майстер лісу обх. № _____ Корнійчук П.Н.
(посада) (підпис) (ініціали та прізвище)

26.07.2021 року

пом. лісничого _____ Гайченя В. А.
(лісничий (помічник лісничого)) (підпис) (ініціали та прізвище)

26.07.2021 року

Висновок інженера відділу (сектору) охорони і захисту лісу державного лісогосподарського (лісомисливського) підприємства або представника державного спеціалізованого лісозахисного підприємства щодо необхідності здійснення лісозахисних чи інших заходів з поліпшення санітарного стану лісів за результатами огляду санітарного стану лісової ділянки:

насадження потребує СРВ

інженер ОЗЛ _____ Погорілий В. К.
(посада) (підпис) (ініціали та прізвище)

3 08 2021 року

Додаток 2
до Санітарних правил

ПОВІДОМЛЕННЯ
про появу ознак погіршення санітарного стану лісових насаджень

Житомирська область

(Автономна Республіка Крим, область)

ДП «Білокорочицьке ЛГ»

(найменування власника лісів, постійного лісокористувача)

Лісництво Зубковицьке урочище осн. масив
квартал № 69 виділ № 17 ділянка № площа 1.0 гектарів

Таксаційна характеристика насаджень

Склад 9С31Бп, вік 71 років, бонітет 1А, середній діаметр 36 сантиметрів,
середня висота 27 метрів, повнота 0.7 тип лісу В3 ДС, рельєф ,
експозиція , ґрунт , підріст , підлісок

Лісопатологічна характеристика насаджень

Вид пошкодження насаджень (лісова пожежа, буревій, сніголам, обледеніння, відмирання та всихання дерев, захаращеність, об'їдання шкідниками хвої/листя, наявність гусені, масовий літ метеликів, опадання хвої/листя, відлущення кори на стовбурах та інші ознаки, не характерні для нормального стану дерев) вершківна короїз

Ступінь пошкодження, ураження: середня
(поодинокі, слабка, середня, сильна)

Вид розподілу пошкоджених дерев: груповий
(поодинокі, груповий, куртинний)

Обсяг ушкодженої деревини на 1 гектарі (окомірно) 30 куб. метрів, у тому числі сухостійної 25 куб. метрів

Ознаки погіршення стану лісових насаджень виявив:

майстер лісу обх. № Корнійчук П.Н.
(посади) (підпис) (ініціали та прізвище)

26.07 2021 року

пом. лісничого Гайченя В. А.
(лісничий (помічник лісничого)) (підпис) (ініціали та прізвище)

26.07 2021 року

Висновок інженера відділу (сектору) охорони і захисту лісу державного лісогосподарського (лісомисливського) підприємства або представника державного спеціалізованого лісозахисного підприємства щодо необхідності здійснення лісозахисних чи інших заходів з поліпшення санітарного стану лісів за результатами огляду санітарного стану лісової ділянки:

насаджень догребус СРВ

інженер ОЗЛ Погорілий В. К.
(посади) (підпис) (ініціали та прізвище)

3 08 2021 року

Додаток 2
до Санітарних правил

ПОВІДОМЛЕННЯ
про появу ознак погіршення санітарного стану лісових насаджень

Житомирська область

(Автономна Республіка Крим, область)

ДП «Білокоровицьке ЛГ»

(найменування власника лісів, постійного лісокористувача)

Лісництво Зубковицьке урочище осн. масив
квартал № 72 виділ № 4 ділянка № 1 площа 2,3 гектарів

Таксаційна характеристика насадження

Склад 9С31Бп, вік 61 років, бонітет 1А, середній діаметр 27 сантиметрів,
середня висота 23 метрів, повнота 0,7, тип лісу Вз ДС, рельєф
 , експозиція , ґрунт , підріст
 , підлісок

Лісопатологічна характеристика насадження

Вид пошкодження насадження (лісова пожежа, буревій, сніголам, обледеніння, відмирання та всихання дерев, захарашеність, об'їдання шкідниками хвої/листя, наявність гусені, масовий літ метеликів, опадання хвої/листя, відлущення кори на стовбурах та інші ознаки, не характерні для нормального стану дерев) вертівковий короїд

Ступінь пошкодження, ураження: середнє
(поодинокі, слабе, середнє, сильне)

Вид розподілу пошкоджених дерев: груповий
(поодинокі, груповий, куртинний)

Обсяг ушкодженої деревини на 1 гектарі (окомірно) 30 куб. метрів, у тому числі сухостійної 25 куб. метрів

Ознаки погіршення стану лісових насаджень виявив:

майстер лісу обх. № Гайченя В. Г.
(посада) (підпис) (ініціали та прізвище)
30.07 2021 року
пом. лісничого Гайченя В. А.
(лісничий (помічник лісничого) (підпис) (ініціали та прізвище)
30.07 2021 року

Висновок інженера відділу (сектору) охорони і захисту лісу державного лісогосподарського (лісомисливського) підприємства або представника державного спеціалізованого лісозахисного підприємства щодо необхідності здійснення лісозахисних чи інших заходів з поліпшення санітарного стану лісів за результатами огляду санітарного стану лісової ділянки:

насадження потребує СРВ
інженер ОЗЛ Погорілий В. К.
(посада) (підпис) (ініціали та прізвище)
3 08 2021 року

ПОВІДОМЛЕННЯ
про появу ознак погіршення санітарного стану лісових насаджень

Житомирське обласне управління лісового та мисливського господарства

ДП «Білокоровицьке лісове господарство»

Лісництво Тепекішське урочище _____
квартал № 5 виділ № 36 ділянка № _____ площа 8,2 гектарів

Таксаційна характеристика насадження

Склад 10С3, вік 71 років, бонітет 1, середній діаметр 86 сантиметрів, середня висота 24 метрів, повнота 0,5, тип лісу В3 ДС, рельєф хвилястий, експозиція -, ґрунт дерновопідзолистий підріст -, підлісок -

Лісопатологічна характеристика насадження

Вид пошкодження насадження (лісова пожежа, буревій, сніголам, обледеніння, відмирання та всихання дерев, захарашеність, об'їдання шкідниками хвої/листя, наявність гусені, масовий літ метеликів, опадання хвої/листя, відлущення кори на стовбурах та інші ознаки, не характерні для нормального стану дерев) Верхівковий короїд

Ступінь пошкодження, ураження: силька
(поодинокі, слабке, середнє, сильне)

Вид розподілу пошкоджених дерев: куртинний
(поодинокі, групові, куртинні)

Обсяг ушкодженої деревини на 1 гектарі (окомірно) 40 куб. метрів, у тому числі сухостійної 35 куб. метрів

Ознаки погіршення стану лісових насаджень виявив:

М.Р. Віту [підпис] Гушків М.І.
(посада) (підпис) (ініціали та прізвище)

27 07 2021 року

п.с.м. А.Г.О. [підпис] Меринь С.А.
(заступник (помічник лісничого) (підпис) (ініціали та прізвище)

28 07 2021 року

Висновок інженера відділу (сектору) охорони і захисту лісу державного лісгосподарського (лісомисливського) підприємства або представника державного спеціалізованого лісозахисного підприємства щодо необхідності здійснення лісозахисних чи інших заходів з поліпшення санітарного стану лісів за результатами огляду санітарного стану лісової ділянки:

Насадження потребує проведення вибіркової сан. рубки
Ткачук В.А. [підпис] Гушків М.І.
(посада) (підпис) (ініціали та прізвище)

30 07 2021 року

ПОВІДОМЛЕННЯ
про появу ознак погіршення санітарного стану лісових насаджень

Житомирське обласне управління лісового та мисливського господарства

ДП «Білокорівницьке лісове господарство»

Лісництво Тетіївський урочище _____
квартал № 9 виділ № 2 ділянка № _____ площа 1,7 гектарів

Таксаційна характеристика насадження

Склад 9С, 16П, вік 70 років, бонітет 2, середній діаметр 24 сантиметрів, середня висота 19 метрів, повнота 0,7, тип лісу В4ЛС, рельєф рівний, експозиція _____, ґрунт дерисвітлозастійлий, підріст _____, підлісок _____

Лісопатологічна характеристика насадження

Вид пошкодження насадження (лісова пожежа, буревій, сніголам, обледеніння, відмирання та всихання дерев, захаращеність, об'їдання шкідниками хвої/листя, наявність гусені, масовий літ метеликів, опадання хвої/листя, відлущення кори на стовбурах та інші ознаки, не характерні для нормального стану дерев) Верхівковий короїд

Ступінь пошкодження, ураження: сильна
(поодинокі, слабка, середня, сильна)

Вид розподілу пошкоджених дерев: груповий
(поодинокі, групові, куртинні)

Обсяг ушкодженої деревини на 1 гектарі (окомірно) 30 куб. метрів, у тому числі сухостійної 25 куб. метрів

Ознаки погіршення стану лісових насаджень виявив:

М.Р. Лісу _____ Гуменський В.І.
(посада) (підпис) (ініціали та прізвище)

27 07 2021 року

Н.М. М.Г. _____ Шереметьєв С.А.
(лісничий (помічник лісничого)) (підпис) (ініціали та прізвище)

28 07 2021 року

Висновок інженера відділу (сектору) охорони і захисту лісу державного лісгосподарського (лісомисливського) підприємства або представника державного спеціалізованого лісозахисного підприємства щодо необхідності здійснення лісозахисних чи інших заходів з поліпшення санітарного стану лісів за результатами огляду санітарного стану лісової ділянки:

Насадження потребує проведення вибіркової сан. рубки
Ігнатюк В.А. _____ Гуменський М.І.
(посада) (підпис) (ініціали та прізвище)

30 07 2021 року

ПОВІДОМЛЕННЯ
про появу ознак погіршення санітарного стану лісових насаджень

Житомирське обласне управління лісового та мисливського господарства

ДП «Білокоровицьке лісове господарство»

Лісництво Тіпешницьке урочище _____
квартал № 12 виділ № 5 ділянка № _____ площа 2,5 гектарів

Таксаційна характеристика насадження

Склад Бел. ліс. Дз. + В. Ч. В. І. вік 66 років, бонітет 2, середній діаметр 28 сантиметрів, середня висота 22 метрів, повнота 0,7, тип лісу ВзДС, рельєф рівнинний, експозиція _____, ґрунт дерисвітлозастійлий підріст _____, підлісок _____

Лісопатологічна характеристика насадження

Вид пошкодження насадження (лісова пожежа, буревій, сніголам, обледеніння, відмирання та всихання дерев, захарашеність, об'їдання шкідниками хвої/листя, наявність гусені, масовий літ метеликів, опадання хвої/листя, відлущення кори на стовбурах та інші ознаки, не характерні для нормального стану дерев) Вітровал, бурелом

Ступінь пошкодження, ураження: сильне
(поодинокі, слабке, середнє, сильне)

Вид розподілу пошкоджених дерев: груповий
(поодинокі, груповий, куртинний)

Обсяг ушкодженої деревини на 1 гектарі (окомірно) 40 куб. метрів, у тому числі сухостійної 30 куб. метрів

Ознаки погіршення стану лісових насаджень виявив

ст. м. р. лісу _____ Козачок С.І.
(посади) (підпис) (ініціали та прізвище)

20 07 20 21 року
пом. л. р. _____ Шершень С.А.
(лісничий (помічник лісничого)) (підпис) (ініціали та прізвище)

21 07 20 21 року

Висновок інженера відділу (сектору) охорони і захисту лісу державного лісгосподарського (лісомисливського) підприємства або представника державного спеціалізованого лісозахисного підприємства щодо необхідності здійснення лісозахисних чи інших заходів з поліпшення санітарного стану лісів за результатами огляду санітарного стану лісової ділянки:

Насадження потребує проведення вибіркової сан. рубки.
Інженер Д.З.П. _____ Гуцунів М.В.
(посади) (підпис) (ініціали та прізвище)

26 07 20 21 року

ПОВІДОМЛЕННЯ
про появу ознак погіршення санітарного стану лісових насаджень

Житомирське обласне управління лісового та мисливського господарства

ДП «Білокоровицьке лісове господарство»

Лісництво Тетіївський урочище _____
квартал № 14 виділ № 2 ділянка № _____ площа 1,9 гектарів

Таксаційна характеристика насадження

Склад Б. П. Б. П. Б. П. вік 20 років, бонітет 1, середній діаметр 20 сантиметрів, середня висота 22 метрів, повнота 0,7, тип лісу В. Д. А., рельєф рівнинний, експозиція _____, ґрунт дерновопідзолистий, підріст _____, підлісок _____

Лісопатологічна характеристика насадження

Вид пошкодження насадження (лісова пожежа, буревій, сніголам, обледеніння, відмирання та всихання дерев, захаращеність, об'їдання шкідниками хвої/листя, наявність гусені, масовий літ метеликів, опадання хвої/листя, відлущення кори на стовбурах та інші ознаки, не характерні для нормального стану дерев) Верхівковий корид

Ступінь пошкодження, ураження: середнє
(поодинокі, слабке, середнє, сильне)

Вид розподілу пошкоджених дерев: куртинний
(поодинокі, груповий, куртинний)

Обсяг ушкодженої деревини на 1 гектарі (окомірно) 25 куб. метрів, у тому числі сухостійної 20 куб. метрів

Ознаки погіршення стану лісових насаджень виявив:

М. П. М. П. Рибак Рибак В. В.
(посади) (підпис) (ініціали та прізвище)

19 07 20 21 року
М. П. М. П. М. П. Шершень С. Ф.
(лісничий (помічник лісничого)) (підпис) (ініціали та прізвище)

20 07 20 21 року

Висновок інженера відділу (сектору) охорони і захисту лісу державного лісогосподарського (лісомисливського) підприємства або представника державного спеціалізованого лісозахисного підприємства щодо необхідності здійснення лісозахисних чи інших заходів з поліпшення санітарного стану лісів за результатами огляду санітарного стану лісової ділянки:

Насадження потребує проведення вибіркової сан. рубки
Григорук В. В. Григорук Григорук М. П.
(посади) (підпис) (ініціали та прізвище)

22 07 20 21 року

ПОВІДОМЛЕННЯ

про появу ознак погіршення санітарного стану лісових насаджень

Житомирське обласне управління лісового та мисливського господарства

ДП «Білокоровицьке лісове господарство»

Лісництво Тепенницьке урочище _____
квартал № 14 виділ № 8 ділянка № _____ площа 0,3 гектарів

Таксаційна характеристика насадження

Склад 100%, вік 65 років, бонітет 1, середній діаметр 24 сантиметрів, середня висота 22 метрів, повнота 0,8, тип лісу В2ДС, рельєф рівнинний, експозиція _____, ґрунт дерновопідзолистий, підріст _____, підлісок _____

Лісопатологічна характеристика насадження

Вид пошкодження насадження (лісова пожежа, буревій, сніголам, обледеніння, відмирання та всихання дерев, захарашеність, об'їдання шкідниками хвої/листя, наявність гусені, масовий літ метеликів, опадання хвої/листя, відлущення кори на стовбурах та інші ознаки, не характерні для нормального стану дерев) верхівковий короїд

Ступінь пошкодження, ураження: сильне
(поодинокі, слабе, середнє, сильне)

Вид розподілу пошкоджених дерев: куртинний
(поодинокий, груповий, куртинний)

Обсяг ушкодженої деревини на 1 гектарі (окомірно) 60 куб. метрів, у тому числі сухостійної 50 куб. метрів

Ознаки погіршення стану лісових насаджень виявив:

М. Я. Лісу Рідик Рибак В.В.
(посади) (підпис) (ініціали та прізвище)

19 07 2021 року

Паша І.Г. Паша Шаринський С.Ф.
(посади) (підпис) (ініціали та прізвище)

20 07 2021 року

Висновок інженера відділу (сектору) охорони і захисту лісу державного лісгосподарського (лісомисливського) підприємства або представника державного спеціалізованого лісозахисного підприємства щодо необхідності здійснення лісозахисних чи інших заходів з поліпшення санітарного стану лісів за результатами огляду санітарного стану лісової ділянки:

Насаджень потребує проведення вибіркової сан. рубки
Гуцешер О.В. Гуцешер Гуцешер М.І.
(посади) (підпис) (ініціали та прізвище)

28 07 2021 року

про появу ознак погіршення санітарного стану лісових насаджень

ДП «Білокоровицьке лісове господарство»

Таксаційна характеристика насадження

Лісопатологічна характеристика насадження

Ступінь пошкодження, ураження: сильне
(поодинокі сліжки, середнє, сильне)

Вид розподілу пошкоджених дерев: всіх порід
[Дуб (листяні), Грушівий, Куртинний]

Ознаки погіршення стану лісових насаджень виявив:

21 04 2021 року

23 04 2021 року

ПОВІДОМЛЕННЯ

про появу ознак погіршення санітарного стану лісових насаджень

Житомирське обласне управління лісового та мисливського господарства

ДП «Білокорівське лісове господарство»

Лісництво Тепликівське урочище _____
квартал № 20 виділ № 22 ділянка № _____ площа 1,5 гектарів

Таксаційна характеристика насадження

Склад 90% ІВ + Б.п., вік 65 років, бонітет 1, середній діаметр 26 сантиметрів, середня висота 22 метрів, повнота 0,8, тип лісу В.2.С, рельєф рівнинний, експозиція _____, ґрунт дерново-гумусовий, підріст _____, підлісок _____

Лісопатологічна характеристика насадження

Вид пошкодження насадження (лісова пожежа, буревій, сніголам, обледеніння, відмирання та всихання дерев, захаращеність, об'їдання шкідниками хвої/листя, наявність гусені, масовий літ метеликів, опадання хвої/листя, відлущення кори на стовбурах та інші ознаки, не характерні для нормального стану дерев) Вертівковий короїд

Ступінь пошкодження, ураження: сильне
(поодинокі, слабе, середнє, сильне)

Вид розподілу пошкоджених дерев: куртинний
(поодинокі, груповий, куртинний)

Обсяг ушкодженої деревини на 1 гектарі (окомірно) 50 куб. метрів, у тому числі сухостійної 40 куб. метрів

Ознаки погіршення стану лісових насаджень виявив:

ст. м.р. лісу _____ Гавришко С.С.
(посади) (підпис) (іншітати та прізвище)

26 07 20 21 року _____
п.м. 1-20 _____ Шереметьєв С.Я.
(лісничий (помічник лісничого)) (підпис) (іншітати та прізвище)

27 07 20 21 року _____

Висновок інженера відділу (сектору) охорони і захисту лісу державного лісогосподарського (лісомисливського) підприємства або представника державного спеціалізованого лісозахисного підприємства щодо необхідності здійснення лісозахисних чи інших заходів з поліпшення санітарного стану лісів за результатами огляду санітарного стану лісової ділянки:

Немає потреби проводити вибіркову сан. рубку
Григор'єв О.В. _____ Григор'єв М.В.
(посади) (підпис) (іншітати та прізвище)

29 07 20 21 року _____

ПОВІДОМЛЕННЯ
про появу ознак погіршення санітарного стану лісових насаджень

Житомирське обласне управління лісового та мисливського господарства

ДП «Білокоровицьке лісове господарство»

Лісництво Тетерівське урочище _____
квартал № 33 виділ № 11 ділянка № 1 площа 2,0 гектарів

Таксаційна характеристика насадження

Склад БСЗ + БП, вік 90 років, бонітет 2, середній діаметр 30 сантиметрів, середня висота 24 метрів, повнота 0,7, тип лісу АБС, рельєф рівний, експозиція _____, ґрунт дерновопідзолистий підріст _____, підлісок _____

Лісопатологічна характеристика насадження

Вид пошкодження насадження (лісова пожежа, буревій, сніголам, обледеніння, відмирання та всихання дерев, захаращеність, об'їдання шкідниками хвої/листя, наявність гусені, масовий літ метеликів, опадання хвої/листя, відлущення кори на стовбурах та інші ознаки, не характерні для нормального стану дерев) Верхівковий короїд

Ступінь пошкодження, ураження: _____
(поодинокі, слабе, середнє, сильне)

Вид розподілу пошкоджених дерев: купутичний
(поодинокі, групові, куртинні)

Обсяг ушкодженої деревини на 1 гектарі (окомірно) 50 куб. метрів, у тому числі сухостійної 40 куб. метрів

Ознаки погіршення стану лісових насаджень виявив:

ст. м. р. л. с. у _____ Гавришес С.С.
(посади) (підпис) (ініціали та прізвище)

26 07 2021 року _____ Шершнь С.А.
пом. лісн. - 20 _____ (підпис) (ініціали та прізвище)
(лісничий (помічник лісничого))

27 07 2021 року

Висновок інженера відділу (сектору) охорони і захисту лісу державного лісогосподарського (лісомисливського) підприємства або представника державного спеціалізованого лісозахисного підприємства щодо необхідності здійснення лісозахисних чи інших заходів з поліпшення санітарного стану лісів за результатами огляду санітарного стану лісової ділянки:

Насадження потребує проведення вибіркової сан. рубки
Інженер С.В. _____ Кучерук М.І.
(посади) (підпис) (ініціали та прізвище)

29 07 2021 року

ПОВІДОМЛЕННЯ
про появу ознак погіршення санітарного стану лісових насаджень

Житомирське обласне управління лісового та мисливського господарства

ДП «Білокорочицьке лісове господарство»

Лісництво Гетьманське урочище _____
квартал № 33 виділ № 20 ділянка № 2 площа 2,0 гектарів

Таксаційна характеристика насадження

Склад 90:10, вік 50 років, бонітет 2, середній діаметр 24 сантиметрів,
середня висота 22 метрів, повнота 0,7, тип лісу А2С, рельєф
рівний, експозиція _____, ґрунт дерновопідзолистий, підріст
_____, підлісок _____

Лісопатологічна характеристика насадження

Вид пошкодження насадження (лісова пожежа, буревій, сніголам,
обледеніння, відмирання та всихання дерев, захаращеність, об'їдання
шкідниками хвої/листя, наявність гусені, масовий літ метеликів, опадання
хвої/листя, відлущення кори на стовбурах та інші ознаки, не характерні для
нормального стану дерев) Верхівковий керсід

Ступінь пошкодження, ураження: сильне
(поодинокі, слабе, середні, сильне)

Вид розподілу пошкоджених дерев: куртинний
(поодинокі, груповий, куртинний)

Обсяг ушкодженої деревини на 1 гектарі (окомірно) 40 куб. метрів, у
тому числі сухостійної 35 куб. метрів

Ознаки погіршення стану лісових насаджень виявив:

ст. л. л. м. л. с. у. _____ Гавриш С.С.
(посади) (підпис) (ініціали та прізвище)

26 07 2021 року
п.м.ч. л. л. с. у. _____ Шершак С.Ф.
(лісничий (помічник лісничого)) (підпис) (ініціали та прізвище)

27 07 2021 року

Висновок інженера відділу (сектору) охорони і захисту лісу державного
лісгосподарського (лісомисливського) підприємства або представника
державного спеціалізованого лісозахисного підприємства щодо необхідності
здійснення лісозахисних чи інших заходів з поліпшення санітарного стану лісів
за результатами огляду санітарного стану лісової ділянки:

Насадження потребує проведення вибіркової сан. рубки
Інженер О.В.П. _____ Кушнір М.І.
(посади) (підпис) (ініціали та прізвище)

29 07 2021 року

ПОВІДОМЛЕННЯ
про появу ознак погіршення санітарного стану лісових насаджень

Житомирське обласне управління лісового та мисливського господарства

ДП «Білокороницьке лісове господарство»

Лісництво Ізясненське урочище _____
квартал № 39 виділ № 27 ділянка № _____ площа 0,5 гектарів

Таксаційна характеристика насадження

Склад 100% + Бя, вік 66 років, бонітет 1, середній діаметр 28 сантиметрів, середня висота 23 метрів, повнота 0,8, тип лісу ВЗДС, рельєф рівнинний, експозиція _____, ґрунт дерновопідзолистий, підріст _____, підлісок _____

Лісопатологічна характеристика насадження

Вид пошкодження насадження (лісова пожежа, буревій, сніголам, обледеніння, відмирання та всихання дерев, захаращеність, об'їдання шкідниками хвої/листя, наявність гусені, масовий літ метеликів, опадання хвої/листя, відлущення кори на стовбурах та інші ознаки, не характерні для нормального стану дерев) Верхівковий короїд

Ступінь пошкодження, ураження: сильне
(поодинокі, слабе, середне, сильне)

Вид розподілу пошкоджених дерев: кучерявий
(поодинокі, групові, кучеряві)

Обсяг ушкодженої деревини на 1 гектарі (окоірно) 45 куб. метрів, у тому числі сухостійної 35 куб. метрів

Ознаки погіршення стану лісових насаджень виявив:

М.Р. Лісу Рябко Рябой М.Ф.
(посада) (підпис) (ініціали та прізвище)

19 08 20 21 року
п.м. Л.Т. [підпис] Шаршак С.А.
(лісничий (помічник лісничого)) (підпис) (ініціали та прізвище)

22 08 20 21 року

Висновок інженера відділу (сектору) охорони і захисту лісу державного лісгосподарського (лісомисливського) підприємства або представника державного спеціалізованого лісозахисного підприємства щодо необхідності здійснення лісозахисних чи інших заходів з поліпшення санітарного стану лісів за результатами огляду санітарного стану лісової ділянки:

Насаджень потребує проведення р. вибіркової сан. рубки
Інженер ДЗД [підпис] Кушнір М.І.
(посада) (підпис) (ініціали та прізвище)

23 08 20 21 року

ПОВІДОМЛЕННЯ
про появу ознак погіршення санітарного стану лісових насаджень

Житомирське обласне управління лісового та мисливського господарства

ДП «Білокоровицьке лісове господарство»

Лісництво Тетіївське урочище _____
квартал № 44 виділ № 22 ділянка № _____ площа 2,0 гектарів

Таксаційна характеристика насадження

Склад 30% Дззбз вік 80 років, бонітет 2, середній діаметр 28 сантиметрів, середня висота 24 метрів, повнота 0,7, тип лісу СзДс, рельєф рівний, експозиція _____, ґрунт дерновопідзолистий, підріст _____, підлісок _____

Лісопатологічна характеристика насадження

Вид пошкодження насадження (лісова пожежа, буревій, сніголам, обледеніння, відмирання та всихання дерев, захаращеність, об'їдання шкідниками хвої/листя, наявність гусені, масовий літ метеликів, опадання хвої/листя, відлущення кори на стовбурах та інші ознаки, не характерні для нормального стану дерев) Стовбурові гриби

Ступінь пошкодження, ураження: сильне
(поодинокі, слабе, середнє, сильне)

Вид розподілу пошкоджених дерев: куртинний
(поодинокі, груповий, куртинний)

Обсяг ушкодженої деревини на 1 гектарі (окомірно) 40 куб. метрів, у тому числі сухостійної 35 куб. метрів

Ознаки погіршення стану лісових насаджень виявив:

м-р мсу 24 Шибенький О.Б.
(посада) (підпис) (ініціали та прізвище)

27 07 2021 року
пом 1-го ВР Шеремєв С.А.
(лісничий (помічник лісничого)) (підпис) (ініціали та прізвище)

28 07 2021 року

Висновок інженера відділу (сектору) охорони і захисту лісу державного лісогосподарського (лісомисливського) підприємства або представника державного спеціалізованого лісозахисного підприємства щодо необхідності здійснення лісозахисних чи інших заходів з поліпшення санітарного стану лісів за результатами огляду санітарного стану лісової ділянки:

Насадженим потривус проводиться вибіркове очищення
Інкснер В.В. Григорук М.І.
(посада) (підпис) (ініціали та прізвище)

28 07 2021 року

ПОВІДОМЛЕННЯ
про появу ознак погіршення санітарного стану лісових насаджень

Житомирське обласне управління лісового та мисливського господарства

ДП «Білокоровицьке лісове господарство»

Лісництво Тереминська урочище _____
квартал № 52 виділ № 15 ділянка № _____ площа 1,1 гектарів

Таксаційна характеристика насадження

Склад БС2244с, вік 66 років, бонітет 1, середній діаметр 28 сантиметрів, середня висота 24 метрів, повнота 0,8, тип лісу С2ТДС, рельєф рівнинний, експозиція _____, ґрунт дерново-подзолистий, підріст _____, підлісок _____

Лісопатологічна характеристика насадження

Вид пошкодження насадження (лісова пожежа, буревій, сніголам, обледеніння, відмирання та всихання дерев, захарашеність, об'їдання шкідниками хвої/листя, наявність гусені, масовий літ метеликів, опадання хвої/листя, відлущення кори на стовбурах та інші ознаки, не характерні для нормального стану дерев) Верхівський короїд

Ступінь пошкодження, ураження: _____
(поодинокі, слабкі, середні, сильні)

Вид розподілу пошкоджених дерев куртинний
(поодинокі, групові, куртинні)

Обсяг ушкодженої деревини на 1 гектарі (окомірно) 40 куб. метрів, у тому числі сухостійної 30 куб. метрів

Ознаки погіршення стану лісових насаджень виявив:

м-р лісу _____ Кіс _____ Жабуків В.В.
(посади) (підпис) (ініціали та прізвище)

4 08 2021 року
п.м.м. 1-20 _____ Шершеня С.А.
(лісничий (помічник лісничого)) (підпис) (ініціали та прізвище)

3 08 2021 року

Висновок інженера відділу (сектору) охорони і захисту лісу державного лісгосподарського (лісомисливського) підприємства або представника державного спеціалізованого лісозахисного підприємства щодо необхідності здійснення лісозахисних чи інших заходів з поліпшення санітарного стану лісів за результатами огляду санітарного стану лісової ділянки:

Насаджених потребує проведення з вибіркової сан. рубки
Інтенер В.В. _____ Кудиків М.І.
(посади) (підпис) (ініціали та прізвище)

5 08 2021 року

ПОВІДОМЛЕННЯ
про появу ознак погіршення санітарного стану лісових насаджень

Житомирське обласне управління лісового та мисливського господарства

ДП «Білокоровицьке лісове господарство»

Лісництво Гребеншівське урочище _____
квартал № 60 виділ № 9 ділянка № _____ площа 0,6 гектарів

Таксаційна характеристика насадження

Склад 50% х + 50% д, вік 56 років, бонітет 14, середній діаметр 26 сантиметрів, середня висота 22 метрів, повнота 0,7, тип лісу ВЗДСФ, рельєф рівнинний, експозиція _____, ґрунт дерново-гумусистий, підріст _____, підлісок _____

Лісопатологічна характеристика насадження

Вид пошкодження насадження (лісова пожежа, буревій, сніголам, обледеніння, відмирання та всихання дерев, захаращеність, об'їдання шкідниками хвої/листя, наявність гусені, масовий літ метеликів, опадання хвої/листя, відлущення кори на стовбурах та інші ознаки, не характерні для нормального стану дерев) Верхівковий хворієд

Ступінь пошкодження, ураження: _____
(поодинокі, слабе, середні, сильні)

Вид розподілу пошкоджених дерев: _____
(поодинокі, групові, куртинні)

Обсяг ушкодженої деревини на 1 гектарі (окомірно) 30 куб. метрів, у тому числі сухостійної 25 куб. метрів

Ознаки погіршення стану лісових насаджень виявив:

М. Р. Нісу _____ Колі _____ Клобчук В. В.
(посада) (підпис) (позивати та прізвище)

д _____ 08 _____ 2021 року
Н. М. 1-20 _____ Шершень С. А.
(звешений (помічник лісничого)) (підпис) (позивати та прізвище)

з _____ 08 _____ 2021 року

Висновок інженера відділу (сектору) охорони і захисту лісу державного лісгосподарського (лісомисливського) підприємства або представника державного спеціалізованого лісозахисного підприємства щодо необхідності здійснення лісозахисних чи інших заходів з поліпшення санітарного стану лісів за результатами огляду санітарного стану лісової ділянки:

Насаджених потребує проведення вибіркової сан. рубки
Інженер О. З. А. _____ Гушнір М. З.
(посада) (підпис) (позивати та прізвище)

5 _____ 08 _____ 2021 року

Погоджено
Директор Державного
спецалізованого лісозаготівельного підприємства
"Вінницько-лісозаготівельного"

В.В. Чудак
20.04.2021 року



Перелік
винодів з поліпшення санітарного стану діляк на 2021 рік
Державного підприємства "Вінсько-лісозаготівельного лісового господарства"

Погоджено
Начальник Вінницького
обласного управління лісового та мисливського



№ лісництва (с/пункт)	№ ділянки	Площа лісництва, га	№ лісництва	Площа лісництва		Вік, років	Повнота	Висота	середня висота, метрів	середній діаметр, сантиметрів	Запас деревостану, куб.м на 1 га	Категорія захисності	Вид санітаровання лісових	Причини призначення лісових	Орієнтовний клас деревини по якості матеріалу	Наврядність розливу лісових, лісництва, лі
-----------------------	-----------	---------------------	-------------	-----------------	--	------------	---------	--------	------------------------	-------------------------------	----------------------------------	----------------------	---------------------------	-----------------------------	---	--

1	2	3	4	5	6	7	8	9	10	11	12	13	14	15	16	17	18	19
Замисловийське	17	39	2.1	1	0.5	0.5	9C'1Bn	71	0.7	1	25	28	350	4	CPB	Верхівковий корейт	30	віскупі
Замисловийське	17	59	1.2		1.2	1.2	8C'1Bn+Oe	60	0.7	1A	24	28	310	4	CPB	Верхівковий корейт	50	віскупі
Замисловийське	18	1	1.9		1.9	1.9	10C3	66	0.7	1	23	24	340	4	CPB	Верхівковий корейт	20	віскупі
Замисловийське	19	24	1.2		1.2	1.2	9C'1Bn	91	0.7	2	24	28	330	4	CPB	Верхівковий корейт	35	віскупі
Замисловийське	23	13	21.5	1	0.5	0.5	9Bn1C'1Oe+JL	61	0.7	1A	23	24	220	4	CPB	Верхівковий корейт	20	віскупі
Замисловийське	23	20	2.5		2.5	2.5	6C'1Bn+Oe	71	0.7	1	24	28	270	4	CPB	Верхівковий корейт	60	віскупі
Замисловийське	30	25	12.6	1	10.0	10.0	7C'2Bn1C'5	48	0.7	1	19	20	220	4	CPB	Нижня лужка	60	віскупі
Замисловийське	30	39	12.1	1	10.0	10.0	9C'1Bn	54	0.8	2	18	20	260	4	CPB	Нижня лужка	60	віскупі
Замисловийське	30	44	5.1	1	4.0	4.0	9C'1Bn	54	0.7	2	18	20	220	4	CPB	Верхівковий корейт	50	віскупі
Замисловийське	63	7	0.8		0.8	0.8	7Bn2C'1Oe	70	0.7	1	23	22	240	4	CPB	Верхівковий корейт	30	віскупі
Замисловийське	68	8	1.2		1.2	1.2	9C'1Bn	66	0.8	1A	26	28	410	3	CPB	Верхівковий корейт	30	віскупі
Замисловийське	68	80	3.8	1	1.5	1.5	8C'2Bn	63	0.7	1	23	26	280	4	CPB	Верхівковий корейт	45	віскупі
Замисловийське	70	5	6.3	1	0.6	0.6	9C'1Bn	66	0.8	1	24	26	370	4	CPB	Верхівковий корейт	40	віскупі
Замисловийське	70	19	1.7		1.7	1.7	10C3	54	1.0	1	19	20	370	4	CPB	Верхівковий корейт	40	віскупі
Замисловийське	70	29	14.5	1	0.8	0.8	9C'1Bn	61	0.7	1A	23	26	300	4	CPB	Верхівковий корейт	40	віскупі
Замисловийське	76	68	0.4		0.4	0.4	10C'1Bn	71	0.7	1	23	28	340	4	CPB	Верхівковий корейт	80	віскупі
Замисловийське	76	71	1.3		1.3	1.3	9C'1Bn	56	0.6	1A	23	26	270	4	CPB	Верхівковий корейт	35	віскупі
Замисловийське	77	43	7.6	2	1.8	1.8	9C'1Bn+Oe	58	0.8	1A	23	24	360	4	CPB	Корення дуба	60	віскупі
Раци					73.3	73.3	7C'3Bn	76	0.7	1	23	26	250	4	CPB	Верхівковий корейт	60	віскупі
Осиринське	4	17	1.9		1.9	1.9	10C'1Bn	57	0.6	2	18	22	210	4	CPB	Верхівковий корейт	25	віскупі
Осиринське	4	60	1.1		1.1	1.1	8C'2Bn+JL	51	0.7	2	16	22	180	4	CPB	Верхівковий корейт	30	віскупі
Осиринське	12	17	0.5		0.5	0.5	10Bn1	52	0.8	1	20	24	390	4	CPB	Корейт тинораф	30	віскупі
Осиринське	14	5	1.1		1.1	1.1	8C'2Bn+JL	54	0.7	1A	22	26	280	4	CPB	Верхівковий корейт	40	віскупі
Осиринське	14	13	0.6		0.6	0.6	9C'1Bn+JL	56	0.7	1A	23	28	310	4	CPB	Верхівковий корейт	60	віскупі
Осиринське	22	30	1.3		1.3	1.3	7C'3Bn	50	0.6	1A	22	28	220	4	CPB	Верхівковий корейт	40	віскупі
Осиринське	31	8	1.0		1.0	1.0	10C3	66	0.8	1	23	26	390	4	CPB	Верхівковий корейт	25	віскупі
Осиринське	31	11	20.0	5	1.0	1.0	4J15Bn1C'1	76	0.6	3	16	20	140	4	CPB	Верхівковий корейт	40	віскупі
Осиринське	31	16	39.1	2	2.0	2.0	4J14Bn2C'1	76	0.6	3	16	20	170	4	CPB	Верхівковий корейт	40	віскупі
Осиринське	42	27	1.7		1.7	1.7	6Bn2J1C'1	58	0.5	1	20	26	120	4	CPB	Верхівковий корейт	30	віскупі
Осиринське	70	67	2.9		2.9	2.9	10C'1Bn	57	0.7	1	19	24	260	4	CPB	Верхівковий корейт	60	віскупі
Осиринське	77	22	2.2		2.2	2.2	10C'1	63	0.6	1	21	26	260	4	CPB	Верхівковий корейт	70	віскупі
Осиринське	78	3	0.9		0.9	0.9	10C'1Bn	61	0.6	3	14	22	140	4	CPB	Верхівковий корейт	40	віскупі
Осиринське	79	27	2.5		2.5	2.5	5Bn2Bn1C'1	51	0.7	1	22	24	230	4	CPB	Верхівковий корейт	65	віскупі
Осиринське	80	21	16.7	1	3.0	3.0	7C'3Bn+Oe+JL	56	0.8	1	19	24	250	4	CPB	Верхівковий корейт	25	віскупі
Осиринське	81	28	3.0		3.0	3.0	7C'3Bn	51	0.7	1	19	24	220	4	CPB	Верхівковий корейт	30	віскупі
Осиринське	81	29	2.1		2.1	2.1	8C'1J14Bn	55	0.7	1A	23	26	300	4	CPB	Верхівковий корейт	25	віскупі

1	2	3	4	5	6	7	8	9	10	11	12	13	14	15	16	17	18	19
Паюм					29,2	29,2												
Паювсѣбсѣ	15	25	3,7		3,7	3,7	10Cз	61	0,7	2	19	24	280	4	СРБ	Ии хова пожежа	25	відсутні
Паювсѣбсѣ	15	37	2,4		2,4	2,4	9Cз1Бн-Дз	46	0,85	1	18	20	260	4	СРБ	Ии хова пожежа	30	відсутні
Паювсѣбсѣ	15	45	2,0		2,0	2,0	10Бн	81	0,6	3	20	26	160	4	СРБ	Ии хова пожежа	30	відсутні
Паювсѣбсѣ	21	37	18,5	1	5,0	5,0	8Cз2Бн-Ос-Дз	76	0,7	1	26	32	350	4	СРБ	Верніковий королі	35	відсутні
Паювсѣбсѣ	30	55	0,7		0,7	0,7	10Cз-Бн	76	0,7	1	26	26	400	4	СРБ	Верніковий королі	40	відсутні
Паювсѣбсѣ	31	49	2,9		2,9	2,9	9Cз1Бн-Дз	76	0,7	1	26	28	370	4	СРБ	Верніковий королі	30	відсутні
Паювсѣбсѣ	31	61	1,9		1,9	1,9	10Cз-Бн-Ос	53	0,7	1A	24	28	360	4	СРБ	Верніковий королі	30	відсутні
Паювсѣбсѣ	32	21	2,0	2	0,8	0,8	6Cз3Бн1Дз-Ос	81	0,5	1	26	32	230	4	СРБ	Вітровал-буревію	30	відсутні
Паювсѣбсѣ	43	5	1,0		1,0	1,0	9Cз1Бн	86	0,7	3	21	26	260	4	СРБ	Верніковий королі	30	відсутні
Паювсѣбсѣ	47	11	2,1		2,1	2,1	9Дз1Бн-Ос-Сз	106	0,5	1	28	40	250	4	СРБ	Вітровал-буревію	35	відсутні
Паювсѣбсѣ	52	62	2,8		2,8	2,8	4Дз2Бн1Дз1Бн-Ос-Бн-Сз	58	0,7	2	19	24	200	4	СРБ	Королі типу раф	40	відсутні
Паювсѣбсѣ	52	74	1,9		1,9	1,9	6Дз2Бн2Ос	96	0,6	2	26	36	280	4	СРБ	Вітровал-буревію	30	відсутні
Паювсѣбсѣ	64	3	0,8		0,8	0,8	5Бн1Бн-Дз-1з	48	0,6	1A	20	20	200	3	СРБ	Королі типу раф	30	відсутні
Паювсѣбсѣ	64	4	1,0		1,0	1,0	7Бн1Бн2Бн1Дз-Сз-Ос	81	0,6	1	26	30	310	3	СРБ	Королі типу раф	25	відсутні
Паювсѣбсѣ	64	6	0,6		0,6	0,6	5Бн1Бн2Бн1Ос	58	0,6	1A	24	26	280	3	СРБ	Королі типу раф	40	відсутні
Паювсѣбсѣ	64	33	1,5		1,5	1,5	6Бн1Бн2Бн1Ос11з	57	0,7	1A	23	28	310	3	СРБ	Королі типу раф	30	відсутні
Паюм					31,1	31,1												
Помсѣбсѣ	3	17	13,5	1	5,0	5,0	9Cз1Бн	51	0,85	1	19	24	280	4	СРБ	Верніковий королі	70	відсутні
Помсѣбсѣ	3	19	10,0	1	5,0	5,0	9Cз1Бн	61	0,85	1	20	26	300	4	СРБ	Ии хова пожежа	70	відсутні
Помсѣбсѣ	4	13	6,5	1	0,5	0,5	9Cз1Бн-Дз	60	0,85	1A	26	28	420	4	СРБ	Вітровал-буревію	50	відсутні
Помсѣбсѣ	4	18	1,5		1,5	1,5	9Cз1Дз-Ос-Бн	66	0,7	1	23	28	360	4	СРБ	Вітровал-буревію	50	відсутні
Помсѣбсѣ	5	6	7,7	1	0,2	0,2	10Cз-Бн	63	0,7	1A	26	32	440	4	СРБ	Верніковий королі	80	відсутні
Помсѣбсѣ	11	12	6,8		6,8	6,8	6Cз1Дз2Бн-Ос	67	0,7	1	23	28	270	4	СРБ	Верніковий королі	50	відсутні
Помсѣбсѣ	31	31	4,0	1	0,9	0,9	6Cз4Дз-Бн	76	0,7	2	22	28	300	4	СРБ	Вітровал-буревію	50	відсутні
Помсѣбсѣ	46	22	2,3	1	1,4	1,4	6Cз3Бн1Дз-Ос	76	0,7	1	24	30	280	4	СРБ	Ии хова пожежа	50	відсутні
Помсѣбсѣ	46	35	4,1	1	1,5	1,5	10Cз-Ос-Дз	71	0,6	1	24	28	310	4	СРБ	Ии хова пожежа	50	відсутні
Помсѣбсѣ	49	8	0,9		0,9	0,9	10Cз	81	0,6	1	26	32	340	4	СРБ	Верніковий королі	60	відсутні
Помсѣбсѣ	55	30	4,7		4,7	4,7	10Cз-Бн	41	0,85	2	13	16	190	4	СРБ	Ии хова пожежа	30	відсутні
Помсѣбсѣ	59	16	3,2		3,2	3,2	8Cз2Бн	60	0,8	1A	24	26	350	4	СРБ	Ии хова пожежа	50	відсутні
Помсѣбсѣ	60	16	3,3		3,3	3,3	9Cз1Бн	56	0,8	4	11	12	110	4	СРБ	Ии хова пожежа	40	відсутні
Помсѣбсѣ	61	14	4,8		4,8	4,8	8Cз2Дз-Бн	58	0,7	1	22	24	320	4	СРБ	Ии хова пожежа	80	відсутні
Помсѣбсѣ	61	23	5,3		5,3	5,3	10Cз	111	0,7	5	13	18	140	4	СРБ	Ии хова пожежа	60	відсутні
Помсѣбсѣ	62	19	5,5		5,5	5,5	9Cз1Бн	111	0,6	3	23	32	250	4	СРБ	Ии хова пожежа	80	відсутні
Паюм					50,5	50,5												
Вітровал-буревію	3	33	2,5		2,5	2,5	9Cз1Бн	71	0,7	1	25	32	330	4	СРБ	Верніковий королі	45	відсутні
Вітровал-буревію	8	20	1,2		1,2	1,2	8Cз2Бн	63	0,6	1A	24	28	290	4	СРБ	Верніковий королі	35	відсутні

[illegible]

06.08.2021 y.

Imperator. III "biroskopomirskii. net oen"

13.13. Көз. 10.18.71.1111

НУМЕРАЦІЙНА ВІДОМІСТЬ ДЕРЕВ
призначених для вибіркової санітарної рубки
Житомирське ОУЛМГ
ДП "Білокоровицький лісгосп"

Лісництво Ізяславське
квартал № 3

ділянка № 32/2

урочище _____
площа 5.0 гектарів

Порядковий номер дерева	Порода	Ступінь товщини стовбурів, сантиметрів			Категорія стану дерева підстава відбору для рубки	Порядковий номер дерева	Порода	Ступінь товщини стовбурів, сантиметрів			Категорія стану дерева підстава відбору для рубки
		Ділові	Напівділові	Дров'яні				Ділові	Напівділові	Дров'яні	
1	сосна	24			п. хв. відгни	46	с	16			п. хв. відгни
2	сосна	28			п. хв. відгни	47	с	28			п. хв. відгни
3	сосна	24			п. хв. відгни	48	с	28			п. хв. відгни
4	сосна	36			п. хв. відгни	49	с	28			п. хв. відгни
5	сосна	28			п. хв. відгни	50	с	32			п. хв. відгни
6	сосна	28			п. хв. відгни	51	с	28			п. хв. відгни
7	сосна	28			п. хв. відгни	52	с	28			п. хв. відгни
8	сосна	24			п. хв. відгни	53	с	24			п. хв. відгни
9	сосна	24			п. хв. відгни	54	с			32	п. хв. відгни
10	сосна	28			п. хв. відгни	55	с	24			п. хв. відгни
11	сосна	24			п. хв. відгни	56	с	24			п. хв. відгни
12	сосна	24			п. хв. відгни	57	с	28			п. хв. відгни
13	сосна	24			п. хв. відгни	58	с	28			п. хв. відгни
14	сосна	24			п. хв. відгни	59	с	24			п. хв. відгни
15	сосна	24			п. хв. відгни	60	с	16			п. хв. відгни
16	сосна	24			п. хв. відгни	61	с	24			п. хв. відгни
17	сосна	28			п. хв. відгни	62	сосна			32	п. хв. відгни
18	сосна	28			п. хв. відгни	63	с	28			п. хв. відгни
19	сосна	24			п. хв. відгни	64	с	32			п. хв. відгни
20	сосна	24			п. хв. відгни	65	с	32			п. хв. відгни
21	сосна	32			п. хв. відгни	66	с	32			п. хв. відгни
22	сосна	24			п. хв. відгни	67	с	24			п. хв. відгни
23	сосна	28			п. хв. відгни	68	с	36			п. хв. відгни
24	сосна	28			п. хв. відгни	69	с	32			п. хв. відгни
25	сосна	28			п. хв. відгни	70	с	32			п. хв. відгни
26	сосна	28			п. хв. відгни	71	с	32			п. хв. відгни
27	сосна	24			п. хв. відгни	72	с	28			п. хв. відгни
28	сосна	28			п. хв. відгни	73	с	24			п. хв. відгни
29	сосна	24			п. хв. відгни	74	с	12			п. хв. відгни
30	с	28			п. хв. відгни	75	с	32			п. хв. відгни
31	с	36			п. хв. відгни	76	с	24			п. хв. відгни
32	с	28			п. хв. відгни	77	с	36			п. хв. відгни
33	с	28			п. хв. відгни	78	с	32			п. хв. відгни
34	с	36			п. хв. відгни	79	с	32			п. хв. відгни
35	с	36			п. хв. відгни	80	с	32			п. хв. відгни
36	с	24			п. хв. відгни	81	с	24			п. хв. відгни
37	с	28			п. хв. відгни	82	с	24			п. хв. відгни
38	с	28			п. хв. відгни	83	с	40			п. хв. відгни
39	с	32			п. хв. відгни	84	с	44			п. хв. відгни
40	с	32			п. хв. відгни	85	с	24			п. хв. відгни
41	с	24			п. хв. відгни	86	с	32			п. хв. відгни
42	с	24			п. хв. відгни	87	с	32			п. хв. відгни
43	с	28			п. хв. відгни	88	с	24			п. хв. відгни
44	с	24			п. хв. відгни	89	с	36			п. хв. відгни
45	с	32			п. хв. відгни	90	с	32			п. хв. відгни

Всього пронумеровано дерев:
нумерацію і перелік провели

Лісничий
Майстер
Майстер
10 09

2021 року

Лісничий
Майстер
Майстер

Лісничий
Майстер
Майстер
Майстер

номер дерева	Порода	Ступінь товщини стовбурів, сантиметрів			категорія стану дерева підстава від- бору для рубки	порядковий номер дерева	Порода	Ступінь товщини стовбурів, сантиметрів			категорія стану дерева підстава від- бору для рубки
		Ділові	Напівділові	Дров'яні				Ділові	Напівділові	Дров'яні	
91	С	30			✓ ХБ. КДЖС	144	С	28			✓ ХБ. КДЖС
92	С	36			✓ ХБ. КДЖС	145	С	28			✓ ХБ. КДЖС
93	С	28			✓ ХБ. КДЖС	146	С	24			✓ ХБ. КДЖС
94	С	28			✓ ХБ. КДЖС	147	С	28			✓ ХБ. КДЖС
95	С	28			✓ ХБ. КДЖС	148	С	32			✓ ХБ. КДЖС
96	С	28			✓ ХБ. КДЖС	149	С	28			✓ ХБ. КДЖС
97	С	24			✓ ХБ. КДЖС	150	С	24			✓ ХБ. КДЖС
98	ДКЖ			28	Н. Окаж. кори	151	С	32			Н. Окаж. кори
99	С	32			Н. Окаж. кори	152	С	24			Н. Окаж. кори
100	С	28			Н. Окаж. кори	153	С	32			Н. Окаж. кори
101	С	28			Н. ХБ. Вільхи	154	С	28			✓ ХБ. КДЖС
102	С	24			Н. ХБ. Вільхи	155	С	24			✓ ХБ. КДЖС
103	С	32			Н. ХБ. Вільхи	156	С	32			✓ ХБ. КДЖС
104	С	30			Н. ХБ. Вільхи	157	С	32			✓ ХБ. КДЖС
105	С	28			Н. ХБ. Вільхи	158	С	24			Н. Окаж. кори
106	С	32			✓ ХБ. КДЖС	159	С	24			Н. Окаж. кори
107	С	32			✓ ХБ. КДЖС	160	С	28			Н. Окаж. кори
108	С	24			✓ ХБ. КДЖС	161	С	32			Н. Окаж. кори
109	С	28			✓ ХБ. КДЖС	162	С	28			Н. Окаж. кори
110	С	28			✓ ХБ. КДЖС	163	С	36			✓ ХБ. КДЖС
111	С	24			✓ ХБ. КДЖС	164	С	24			✓ ХБ. КДЖС
112	С	32			Н. Окаж. кори	165	С	32			✓ ХБ. КДЖС
113	С	28			Н. Окаж. кори	166	С	24			✓ ХБ. КДЖС
114	С	32			Н. Окаж. кори	167	С	24			✓ ХБ. КДЖС
115	С	24			Н. Окаж. кори	168	С	36			✓ ХБ. КДЖС
116	С	24			✓ ХБ. КДЖС	169	С	24			✓ ХБ. КДЖС
117	С	32			✓ ХБ. КДЖС	170	С	28			✓ ХБ. КДЖС
118	С	32			✓ ХБ. КДЖС	171	С	24			✓ ХБ. КДЖС
119	С	32			✓ ХБ. КДЖС	172	С	28			✓ ХБ. КДЖС
120	С	32			✓ ХБ. КДЖС	173	С	28			✓ ХБ. КДЖС
121	С	32			✓ ХБ. КДЖС	174	С	36			✓ ХБ. КДЖС
122	С	24			Н. ХБ. Вільхи	175	С	32			✓ ХБ. КДЖС
123	С	32			Н. ХБ. Вільхи	176	С	36			✓ ХБ. КДЖС
124	С	32			Н. ХБ. Вільхи	177	С	32			✓ ХБ. КДЖС
125	С	24			Н. ХБ. Вільхи	178	С	32			✓ ХБ. КДЖС
126	С	32			✓ ХБ. КДЖС	179	С	32			✓ ХБ. КДЖС
127	С	32			✓ ХБ. КДЖС	180	С	32			✓ ХБ. КДЖС
128	С	24			✓ ХБ. КДЖС	181	Бел. г. д.		24		Н. Окаж. кори
129	С	32			✓ ХБ. КДЖС	182	Бел. г. д.		28		Н. Окаж. кори
130	С	40			✓ ХБ. КДЖС	183	С	32			✓ ХБ. КДЖС
131	С	40			✓ ХБ. КДЖС	184	С	32			✓ ХБ. КДЖС
132	С			40	Н. Окаж. кори	185	С	24			✓ ХБ. КДЖС
133	С	36			✓ ХБ. КДЖС	186	С	32			✓ ХБ. КДЖС
134	С	24			✓ ХБ. КДЖС	187	С	36			✓ ХБ. КДЖС
135	С	24			✓ ХБ. КДЖС	188	С	32			✓ ХБ. КДЖС
136	С	28			Н. Окаж. кори	189	С	32			✓ ХБ. КДЖС
137	С	32			Н. Окаж. кори	190	С	24			✓ ХБ. КДЖС
138	С	32			Н. Окаж. кори	191	С	32			✓ ХБ. КДЖС
139	С	32			Н. Окаж. кори	192	С	24			✓ ХБ. КДЖС
140	С	32			Н. Окаж. кори	193	С	24			✓ ХБ. КДЖС
141	С	32			Н. Окаж. кори	194	С	32			✓ ХБ. КДЖС
142	С	32			Н. Окаж. кори	195	С	32			✓ ХБ. КДЖС
143	С	36			Н. Окаж. кори	196	С	32			✓ ХБ. КДЖС

Всього пронумеровано дерев:

нумерацію і перелік провели

Паш. А. Г. Г. Г.

Вн. майстер

м. Київ 19. 11. 2021

10

09

2021 року

19. 11. 2021

Паш. А. Г. Г. Г.

Паш. А. Г. Г. Г.

Майстер Ф. Г.

м. Київ 19. 11. 2021

Паш. А. Г. Г. Г.

НУМЕРАЦІЙНА ВІДОМІСТЬ ДЕРЕВ
призначених для вибіркової санітарної рубки
Житомирське ОУЛМГ
ДП "Білокоровицький лісгосп"

Лісництво
квартал №

Білокоровицьке
3

ділянка №

82/2

урочище

площа

8,0

гектарів

Порядковий номер дерева	Порода	Ступінь товщини стовбурів, сантиметрів			Категорія стану дерева підстава від- бору для рубки	Порядковий номер дерева	Порода	Ступінь товщини стовбурів, сантиметрів			Категорія стану дерева підстава від- бору для рубки
		Ділові	Напівділові	Дров'яні				Ділові	Напівділові	Дров'яні	
1 197	С	32			ІІІ ХВ. ВІДГ	46 242	С	28			ІІІ ОПАД. КОРИ
2 198	С	32			ІІІ ХВ. ВІДГ	47 243	С	32			ІІІ ОПАД. КОРИ
3 199	С	32			ІІІ ХВ. ВІДГ	48 244	С	24			ІІІ ОПАД. КОРИ
4 200	С	32			ІІІ ХВ. ВІДГ	49 245	С	28			ІІІ ХВ. ВІДГ
5 201	С	32			ІІІ ХВ. ВІДГ	50 246	С	28			ІІІ ХВ. ВІДГ
6 202	С	24			ІІІ ХВ. ВІДГ	51 247	С	24			ІІІ ХВ. ВІДГ
7 203	С	36			ІІІ ХВ. ВІДГ	52 248	С	32			ІІІ ХВ. ВІДГ
8 204	С	32			ІІІ ХВ. ВІДГ	53 249	С	24			ІІІ ХВ. ВІДГ
9 205	С	32			ІІІ ХВ. ВІДГ	54 250	С	36			ІІІ ХВ. ВІДГ
10 206	С	24			ІІІ ХВ. ВІДГ	55 251	С	24			ІІІ ХВ. ВІДГ
11 207	С	24			ІІІ ХВ. ВІДГ	56 252	С	28			ІІІ ХВ. ВІДГ
12 208	С	36			ІІІ ХВ. ВІДГ	57 253	С	24			ІІІ ХВ. ВІДГ
13 209	С	32			ІІІ ХВ. ВІДГ	58 254	С	24			ІІІ ХВ. ВІДГ
14 210	С	24			ІІІ ХВ. ВІДГ	59 255	С	32			ІІІ ХВ. ВІДГ
15 211	С	28			ІІІ ХВ. ВІДГ	60 256	С	32			ІІІ ХВ. ВІДГ
16 212	С	32			ІІІ ХВ. ВІДГ	61 257	С	24			ІІІ ХВ. ВІДГ
17 213	С	24			ІІІ ОПАД. КОРИ	62 258	С	28			ІІІ ХВ. ВІДГ
18 214	С	24			ІІІ ОПАД. КОРИ	63 259	С	28			ІІІ ХВ. ВІДГ
19 215	С	28			ІІІ ОПАД. КОРИ	64 260	С	24			ІІІ ХВ. ВІДГ
20 216	С	24			ІІІ ОПАД. КОРИ	65 261	С	24			ІІІ ХВ. ВІДГ
21 217	С	28			ІІІ ОПАД. КОРИ	66 262	С	24			ІІІ ОПАД. КОРИ
22 218	С	24			ІІІ ОПАД. КОРИ	67 263	С	36			ІІІ ОПАД. КОРИ
23 219	С	24			ІІІ ОПАД. КОРИ	68 264	С	36			ІІІ ОПАД. КОРИ
24 220	С	24			ІІІ ОПАД. КОРИ	69 265	С	32			ІІІ ОПАД. КОРИ
25 221	С	24			ІІІ ОПАД. КОРИ	70 266	С	24			ІІІ ОПАД. КОРИ
26 222	С	24			ІІІ ОПАД. КОРИ	71 267	С	24			ІІІ ОПАД. КОРИ
27 223	С	24			ІІІ ОПАД. КОРИ	72 268	С	40			ІІІ ОПАД. КОРИ
28 224	С	28			ІІІ ОПАД. КОРИ	73 269	С	28			ІІІ ОПАД. КОРИ
29 225	С	28			ІІІ ОПАД. КОРИ	74 270	С	32			ІІІ ОПАД. КОРИ
30 226	С	24			ІІІ ХВ. ВІДГ	75 271	С	28			ІІІ ОПАД. КОРИ
31 227	С	28			ІІІ ХВ. ВІДГ	76 272	С	28			ІІІ ОПАД. КОРИ
32 228	С	36			ІІІ ОПАД. КОРИ	77 273	С	32			ІІІ ОПАД. КОРИ
33 229	С	32			ІІІ ОПАД. КОРИ	78 274	С	36			ІІІ ОПАД. КОРИ
34 230	С	24			ІІІ ХВ. ВІДГ	79 275	С	32			ІІІ ОПАД. КОРИ
35 231	С	32			ІІІ ХВ. ВІДГ	80 276	С	28			ІІІ ОПАД. КОРИ
36 232	С	28			ІІІ ХВ. ВІДГ	81 277	С	32			ІІІ ОПАД. КОРИ
37 233	С	24			ІІІ ОПАД. КОРИ	82 278	С	28			ІІІ ОПАД. КОРИ
38 234	С	28			ІІІ ОПАД. КОРИ	83 279	С	24			ІІІ ХВ. ВІДГ
39 235	С	32			ІІІ ОПАД. КОРИ	84 280	С	24			ІІІ ХВ. ВІДГ
40 236	С	32			ІІІ ОПАД. КОРИ	85 281	С	24			ІІІ ОПАД. КОРИ
41 237	С	28			ІІІ ОПАД. КОРИ	86 282	С	32			ІІІ ОПАД. КОРИ
42 238	С	32			ІІІ ОПАД. КОРИ	87 283	С	28			ІІІ ОПАД. КОРИ
43 239	С	36			ІІІ ОПАД. КОРИ	88 284	С	24			ІІІ ОПАД. КОРИ
44 240	С	24			ІІІ ОПАД. КОРИ	89 285	С	32			ІІІ ОПАД. КОРИ
45 241	С	28			ІІІ ОПАД. КОРИ	90 286	С	24			ІІІ ОПАД. КОРИ

Всього пронумеровано дерев:
нумерацію і перелік провели

Лісн. П. 2010
С. П. 2010
Ш. П. 2010
10 09

2021 року Лісн. П. 2010

Лісн. П. 2010
Лісн. П. 2010
Лісн. П. 2010

Лісн. П. 2010
Лісн. П. 2010
Лісн. П. 2010
Лісн. П. 2010

номер дерева	Порода	сантиметрів			стану дерева підстава від- бору для рубки	номер дерева	Порода	сантиметрів			стану дерева підстава від- бору для рубки
		Ділові	Напівділові	Дров'яні				Ділові	Напівділові	Дров'яні	
91 ²³⁷	Є	32			В ХБ. БУЖ	144 ³⁴⁰	Є	32			ВІ ОКАД КОЖИ
92 ²³⁸	Є	32			В ХБ. БУЖ	145 ³⁴¹	Є	40			ВІ ОКАД КОЖИ
93 ²³⁹	Є	28			ВІ ОКАД КОЖИ	146 ³⁴²	Є	24			ВІ ОКАД КОЖИ
94 ²⁴⁰	Є	32			ВІ ОКАД КОЖИ	147 ³⁴³	Є	32			ВІ ОКАД КОЖИ
95 ²⁴¹	Є	32			ВІ ОКАД КОЖИ	148 ³⁴⁴	Є	28			ВІ ОКАД КОЖИ
96 ²⁴²	Є	24			ВІ ОКАД КОЖИ	149 ³⁴⁵	Є	24			ВІ ОКАД КОЖИ
97 ²⁴³	Є	28			ВІ ОКАД КОЖИ	150 ³⁴⁶	Є	32			ВІ ОКАД КОЖИ
98 ²⁴⁴	Є	32			ВІ ОКАД КОЖИ	151 ³⁴⁷	Є	28			ВІ ОКАД КОЖИ
99 ²⁴⁵	Є	24			ВІ ОКАД КОЖИ	152 ³⁴⁸	Є	32			ВІ ОКАД КОЖИ
100 ²⁴⁶	Є	28			ВІ ОКАД КОЖИ	153 ³⁴⁹	Є	32			ВІ ОКАД КОЖИ
101 ²⁴⁷	Є	24			ВІ ОКАД КОЖИ	154 ³⁵⁰	Є	24			ВІ ОКАД КОЖИ
102 ²⁴⁸	Є	24			ВІ ОКАД КОЖИ	155 ³⁵¹	Є	32			ВІ ОКАД КОЖИ
103 ²⁴⁹	Є	28			ВІ ОКАД КОЖИ	156 ³⁵²	Є	32			ВІ ОКАД КОЖИ
104 ²⁵⁰	Є	24			ВІ ХБ. БУЖ	157 ³⁵³	Є	32			ВІ ОКАД КОЖИ
105 ³⁰⁰	Є	40			ВІ ХБ. БУЖ	158 ³⁵⁴	Є	28			ВІ ОКАД КОЖИ
106 ³⁰²	Є	32			ВІ ХБ. БУЖ	159 ³⁵⁵	Є	24			ВІ ОКАД КОЖИ
107 ³⁰³	Є	32			ВІ ХБ. БУЖ	160 ³⁵⁶	Є	24			ВІ ХБ. БУЖ
108 ³⁰⁴	Є	36			ВІ ХБ. БУЖ	161 ³⁵⁷	Є	32			ВІ ХБ. БУЖ
109 ³⁰⁵	Є	32			ВІ ХБ. БУЖ	161 ³⁵⁸	Є	36			ВІ ХБ. БУЖ
110 ³⁰⁶	Є	28			ВІ ХБ. БУЖ	163 ³⁵⁹	Є	28			ВІ ХБ. БУЖ
111 ³⁰⁷	Є	24			ВІ ХБ. БУЖ	164 ³⁶⁰	Є	28			ВІ ХБ. БУЖ
112 ³⁰⁸	Є	32			ВІ ХБ. БУЖ	165 ³⁶¹	Є	32			ВІ ХБ. БУЖ
113 ³⁰⁹	Є	32			ВІ ХБ. БУЖ	166 ³⁶²	Є	32			ВІ ХБ. БУЖ
114 ³¹⁰	Є	28			ВІ ХБ. БУЖ	167 ³⁶³	Є	32			ВІ ХБ. БУЖ
115 ³¹¹	Є	32			ВІ ХБ. БУЖ	168 ³⁶⁴	Є	36			ВІ ХБ. БУЖ
116 ³¹²	Є	32			ВІ ХБ. БУЖ	169 ³⁶⁵	Є	24			ВІ ХБ. БУЖ
117 ³¹³	Є	28			ВІ ХБ. БУЖ	170 ³⁶⁶	Є	28			ВІ ХБ. БУЖ
118 ³¹⁴	Є	28			ВІ ХБ. БУЖ	171 ³⁶⁷	Є	36			ВІ ХБ. БУЖ
119 ³¹⁵	Є	32			ВІ ХБ. БУЖ	172 ³⁶⁸	Є	36			ВІ ОКАД КОЖИ
120 ³¹⁶	Є	32			ВІ ХБ. БУЖ	173 ³⁶⁹	Є	36			ВІ ОКАД КОЖИ
121 ³¹⁷	Є	28			ВІ ХБ. БУЖ	174 ³⁷⁰	Є	36			ВІ ОКАД КОЖИ
122 ³¹⁸	Є	32			ВІ ОКАД КОЖИ	175 ³⁷¹	Є	24			ВІ ОКАД КОЖИ
123 ³¹⁹	Є	28			ВІ ОКАД КОЖИ	176 ³⁷²	Є	28			ВІ ОКАД КОЖИ
124 ³²⁰	Є	24			ВІ ОКАД КОЖИ	177 ³⁷³	Є	24			ВІ ОКАД КОЖИ
125 ³²¹	Є	24			ВІ ОКАД КОЖИ	178 ³⁷⁴	Є	24			ВІ ОКАД КОЖИ
126 ³²²	Є	28			ВІ ОКАД КОЖИ	179 ³⁷⁵	Є	28			ВІ ОКАД КОЖИ
127 ³²³	Є	32			ВІ ОКАД КОЖИ	180 ³⁷⁶	Є	32			ВІ ОКАД КОЖИ
128 ³²⁴	Є	32			ВІ ОКАД КОЖИ	181 ³⁷⁷	Є	32			ВІ ОКАД КОЖИ
129 ³²⁵	Є	24			ВІ ОКАД КОЖИ	182 ³⁷⁸	Є	24			ВІ ХБ. БУЖ
130 ³²⁶	Є	28			ВІ ОКАД КОЖИ	183 ³⁷⁹	Є	32			ВІ ХБ. БУЖ
131 ³²⁷	Є	28			ВІ ОКАД КОЖИ	184 ³⁸⁰	Є	36			ВІ ОКАД КОЖИ
132 ³²⁸	Є	24			ВІ ОКАД КОЖИ	185 ³⁸¹	Є	24			ВІ ОКАД КОЖИ
133 ³²⁹	Є	24			ВІ ОКАД КОЖИ	186 ³⁸²	Є	24			ВІ ОКАД КОЖИ
134 ³³⁰	Є	24			ВІ ОКАД КОЖИ	187 ³⁸³	Є	28			ВІ ОКАД КОЖИ
135 ³³¹	Є	32			ВІ ОКАД КОЖИ	188 ³⁸⁴	Є	36			ВІ ОКАД КОЖИ
136 ³³²	Є	32			ВІ ОКАД КОЖИ	189 ³⁸⁵	Є	32			ВІ ОКАД КОЖИ
137 ³³³	Є	28			ВІ ОКАД КОЖИ	190 ³⁸⁶	Є	24			ВІ ОКАД КОЖИ
138 ³³⁴	Є	32			ВІ ОКАД КОЖИ	191 ³⁸⁷	Є	24			ВІ ОКАД КОЖИ
139 ³³⁵	Є	32			ВІ ОКАД КОЖИ	192 ³⁸⁸	Є	28			ВІ ОКАД КОЖИ
140 ³³⁶	Є	32			ВІ ОКАД КОЖИ	193 ³⁸⁹	Є	24			ВІ ОКАД КОЖИ
141 ³³⁷	Є	32			ВІ ОКАД КОЖИ	194 ³⁹⁰	Є	32			ВІ ОКАД КОЖИ
142 ³³⁸	Є	24			ВІ ОКАД КОЖИ	195 ³⁹¹	Є	32			ВІ ОКАД КОЖИ
143 ³³⁹	Є	24			ВІ ОКАД КОЖИ	196 ³⁹²	Є	28			ВІ ОКАД КОЖИ

Всього пронумеровано дерев:

нумерацію і перелік провели

Пол. А. Г. Г. Г.
 О. М. М. М.
 М. М. М. М.
 10 00

2021 року

М. М. М. М.
 М. М. М. М.
 М. М. М. М.
 М. М. М. М.

М. М. М. М.
 М. М. М. М.
 М. М. М. М.
 М. М. М. М.

НУМЕРАЦІЙНА ВІДОМІСТЬ ДЕРЕВ
призначених для вибіркової санітарної рубки
Житомирське ОУЛМГ
ДП "Білокоровицький лісгосп"

Лісництво
квартал №

Димченківське
8

ділянка №

7

урочище

площа

1,1

гектарів

Порядковий номер дерева	Порода	Ступінь товщини стовбурів, сантиметрів			Категорія стану дерева підстава від- бору для рубки	Порядковий номер дерева	Порода	Ступінь товщини стовбурів, сантиметрів			Категорія стану дерева підстава від- бору для рубки
		Ділові	Напівділові	Дров'яні				Ділові	Напівділові	Дров'яні	
1	С	24			в сух. в. в. в.	46	С	28			в сух. в. в. в.
2	С	36			в сух. в. в. в.	47	С	28			в сух. в. в. в.
3	С	44			в сух. в. в. в.	48	С	32			в сух. в. в. в.
4	С	36			в сух. в. в. в.	49	С	36			в сух. в. в. в.
5	С	32			в сух. в. в. в.	50	С	32			в сух. в. в. в.
6	С	32			в сух. в. в. в.	51	С	24			в сух. в. в. в.
7	С	24			в сух. в. в. в.	52	С	36			в сух. в. в. в.
8	С	28			в сух. в. в. в.	53	С	28			в сух. в. в. в.
9	С	32			в сух. в. в. в.	54	С	36			в сух. в. в. в.
10	С	24			в сух. в. в. в.	55	С	36			в сух. в. в. в.
11	С	24			в сух. в. в. в.	56	С	32			в сух. в. в. в.
12	С	40			в сух. в. в. в.	57	С	28			в сух. в. в. в.
13	С	32			в сух. в. в. в.	58	С	24			в сух. в. в. в.
14	С	36			в сух. в. в. в.	59	С	36			в сух. в. в. в.
15	С	24			в сух. в. в. в.	60	С	32			в сух. в. в. в.
16	С	24			в сух. в. в. в.	61	С	28			в сух. в. в. в.
17	С	44			в сух. в. в. в.	62	С	28			в сух. в. в. в.
18	С	36			в сух. в. в. в.	63	С	24			в сух. в. в. в.
19	С	32			в сух. в. в. в.	64	С	32			в сух. в. в. в.
20	С	28			в сух. в. в. в.	65	С	32			в сух. в. в. в.
21	С	24			в сух. в. в. в.	66	С	24			в сух. в. в. в.
22	С	24			в сух. в. в. в.	67	С	24			в сух. в. в. в.
23	С	32			в сух. в. в. в.	68	С	32			в сух. в. в. в.
24	С	28			в сух. в. в. в.	69	С	24			в сух. в. в. в.
25	С	28			в сух. в. в. в.	70	С	24			в сух. в. в. в.
26	С	28			в сух. в. в. в.	71	С	32			в сух. в. в. в.
27	С	24			в сух. в. в. в.	72	С	28			в сух. в. в. в.
28	С	24			в сух. в. в. в.	73	С	36			в сух. в. в. в.
29	С	24			в сух. в. в. в.	74	С	28			в сух. в. в. в.
30	С	32			в сух. в. в. в.	75	С	36			в сух. в. в. в.
31	С	28			в сух. в. в. в.	76	С	24			в сух. в. в. в.
32	С	32			в сух. в. в. в.	77	С	28			в сух. в. в. в.
33	С	36			в сух. в. в. в.	78	С	32			в сух. в. в. в.
34	С	24			в сух. в. в. в.	79	С	24			в сух. в. в. в.
35	С	24			в сух. в. в. в.	80	С	28			в сух. в. в. в.
36	С	32			в сух. в. в. в.	81	С	28			в сух. в. в. в.
37	С	28			в сух. в. в. в.	82	С	28			в сух. в. в. в.
38	С	28			в сух. в. в. в.	83	С	36			в сух. в. в. в.
39	С	40			в сух. в. в. в.	84	С	24			в сух. в. в. в.
40	С	28			в сух. в. в. в.	85	С	40			в сух. в. в. в.
41	С	32			в сух. в. в. в.	86	С	32			в сух. в. в. в.
42	С	28			в сух. в. в. в.	87	С	36			в сух. в. в. в.
43	С	24			в сух. в. в. в.	88	С	28			в сух. в. в. в.
44	С	28			в сух. в. в. в.	89	С	28			в сух. в. в. в.
45	С	24			в сух. в. в. в.	90	С	40			в сух. в. в. в.

Всього пронумеровано дерев:
нумерацію і перелік провели

Лісн. 1.000
В. М. Мокшан
М. М. Мокшан
19 08

2021 року

Г. М. Мокшан

М. М. Мокшан

М. М. Мокшан
М. М. Мокшан
М. М. Мокшан
М. М. Мокшан

номер дерева	Порода	сантиметрів			стану дерева підстава від- бору для рубки	номер дерева	Порода	сантиметрів			стану дерева підстава від- бору для рубки
		Ділові	Напівділові	Дров'яні				Ділові	Напівділові	Дров'яні	
91	С	28			Сух. 160	144					
92	С	32			Сух. 160	145					
93	С	24			Сух. 160	146					
94	С	32			Сух. 160	147					
95	С	32			Сух. 160	148					
96	С	36			Сух. 160	149					
97	С	28			Сух. 160	150					
98	С	28			Сух. 160	151					
99	С	24			Сух. 160	152					
100	С	24			Сух. 160	153					
101	С	24			Сух. 160	154					
102	С	28			Сух. 160	155					
103	С	24			Сух. 160	156					
104	С	24			Сух. 160	157					
105	С	24			Сух. 160	158					
106	С	24			Сух. 160	159					
107	С	28			Сух. 160	160					
108						161					
109						161					
110						163					
111						164					
112						165					
113						166					
114						167					
115						168					
116						169					
117						170					
118						171					
119						172					
120						173					
121						174					
122						175					
123						176					
124						177					
125						178					
126						179					
127						180					
128						181					
129						182					
130						183					
131						184					
132						185					
133						186					
134						187					
135						188					
136						189					
137						190					
138						191					
139						192					
140						193					
141						194					
142						195					
143						196					

Всього пронумеровано дерев:

нумерацію і перелік провели

Пом. А.В.В.
С.М. Шиньков
М.М.С. Д.А. М.
19. 08

2021 року

107 вид 611 дерев

Г.М.М.

Г.М.М.
Г.М.М.

Олександр А.А.
Михайло Я.Т.
Михайло Я.Т.
Михайло А.М.

НУМЕРАЦІЙНА ВІДОМІСТЬ ДЕРЕВ
призначених для вибіркової санітарної рубки
Житомирське ОУЛМГ
ДП "Білокороницький лісгосп"

Лісництво Замисловичів урочище _____
квартал № 8 ділянка № 26 площа 0,6 гектарів

Порядковий номер дерева	Порода	Ступінь товщини стовбурів, сантиметрів			Категорія стану дерева підстава від- бору для рубки	Порядковий номер дерева	Порода	Ступінь товщини стовбурів, сантиметрів			Категорія стану дерева підстава від- бору для рубки
		Ділові	Напівділові	Дров'яні				Ділові	Напівділові	Дров'яні	
1	с		32		и сучосн. х. б. р.	46	с	32			и сучосн. х. б. р.
2	с		40		и сучосн. х. б. р.	47					
3	с	36			и сучосн. х. б. р.	48					
4	с	36			и сучосн. х. б. р.	49					
5	с	32			и сучосн. х. б. р.	50					
6	с	28			и сучосн. х. б. р.	51					
7	с	24			и сучосн. х. б. р.	52					
8	с	28			и сучосн. х. б. р.	53					
9	с	32			и сучосн. х. б. р.	54					
10	с	32			и сучосн. х. б. р.	55					
11	с	24			и сучосн. х. б. р.	56					
12	с	24			и сучосн. х. б. р.	57					
13	с	24			и сучосн. х. б. р.	58					
14	с	40			и сучосн. х. б. р.	59					
15	с	36			и сучосн. х. б. р.	60					
16	с	32			и сучосн. х. б. р.	61					
17	с	32			и сучосн. х. б. р.	62					
18	с	32			и сучосн. х. б. р.	63					
19	с			28	и сучосн. х. б. р.	64					
20	с			40	и сучосн. х. б. р.	65					
21	с	24			и сучосн. х. б. р.	66					
22	с	24			и сучосн. х. б. р.	67					
23	с	32			и сучосн. х. б. р.	68					
24	с	24			и сучосн. х. б. р.	69					
25	с		36		и сучосн. х. б. р.	70					
26	с	28			и сучосн. х. б. р.	71					
27	с		24		и сучосн. х. б. р.	72					
28	с		28		и сучосн. х. б. р.	73					
29	с	44			и сучосн. х. б. р.	74					
30	с			24	и сучосн. х. б. р.	75					
31	с	24			и сучосн. х. б. р.	76					
32	с	24			и сучосн. х. б. р.	77					
33	с		32		и сучосн. х. б. р.	78					
34	с		28		и сучосн. х. б. р.	79					
35	с		28		и сучосн. х. б. р.	80					
36	с	36			и сучосн. х. б. р.	81					
37	с	28			и сучосн. х. б. р.	82					
38	с	28			и сучосн. х. б. р.	83					
39	с	16			и сучосн. х. б. р.	84					
40	с	36			и сучосн. х. б. р.	85					
41	с	24			и сучосн. х. б. р.	86					
42	с	24			и сучосн. х. б. р.	87					
43	с	28			и сучосн. х. б. р.	88					
44	с	28			и сучосн. х. б. р.	89					
45	с	24			и сучосн. х. б. р.	90					

Всього пронумеровано дерев:
нумерацію і перелік провели

46 сорок шість дерев

Лісн. и. 1010
В. М. М. М.
М. М. М. М.
18. 08

2021 року

Лісн. и. 1010
В. М. М. М.
М. М. М. М.
Г. М. М. М. М.

НУМЕРАЦІЙНА ВІДОМІСТЬ ДЕРЕВ
призначених для вибіркової санітарної рубки
Житомирське ОУЛМГ
ДП "Білокоровицький лісгосп"

Лісництво
квартал №

Житомирське

8

ділянка №

30/2

урочище

площа

8,9

гектарів

Порядковий номер дерев	Порода	Ступінь товщини стовбурів, сантиметрів			Категорія стану дерева підстава від- бору для рубки	Порядковий номер дерев	Порода	Ступінь товщини стовбурів, сантиметрів			Категорія стану дерева підстава від- бору для рубки
		Ділові	Напівділові	Дров'яні				Ділові	Напівділові	Дров'яні	
1	б			28	б	46	с	28			в сухост.
2	с	32			в	47	с	32			в сухост.
3	с	32			в	48	с	24			в сухост.
4	с	32			в	49	с	28			в сухост.
5	с	24			в	50	с	28			в сухост.
6	с	28			в	51	с	28			в сухост.
7	с	24			в	52	с	28			в сухост.
8	с	32			в	53	с	32			в сухост.
9	с	32			в	54	с	36			в сухост.
10	с	34			в	55	с	36			в сухост.
11	с	36			в	56	с	32			в сухост.
12	с	32			в	57	с	24			в сухост.
13	б			28	в	58	с	32			в сухост.
14	с	24			в	59	с	24			в сухост.
15	б			24	в	60	с	32			в сухост.
16	с	24			в	61	с	28			в сухост.
17	с	32			в	62	с	28			в сухост.
18	с	28			в	63	с	28			в сухост.
19	с	24			в	64	с	32			в сухост.
20	с	28			в	65	с	24			в сухост.
21	с	32			в	66	с	24			в сухост.
22	с	36			в	67	с	24			в сухост.
23	с	32			в	68	с	28			в сухост.
24	с	32			в	69	с	24			в сухост.
25	с	24			в	70	с	32			в сухост.
26	с	24			в	71	с	28			в сухост.
27	с	32			в	72	с	28			в сухост.
28	с	40			в	73	с	28			в сухост.
29	с	40			в	74	с	28			в сухост.
30	с	44			в	75	с	36			в сухост.
31	с	40			в	76	с	36			в сухост.
32	с	32			в	77	с	36			в сухост.
33	с	32			в	78	с	32			в сухост.
34	с	32			в	79	с	40			в сухост.
35	с	32			в	80	с	28			в сухост.
36	с	24			в	81	с	28			в сухост.
37	с	32			в	82	с	36			в сухост.
38	с	24			в	83	с	28			в сухост.
39	с	28			в	84	с	32			в сухост.
40	с	24			в	85	б. н			24	в сухост.
41	с	36			в	86	с	24			в сухост.
42	с	24			в	87	с	24			в сухост.
43	с	28			в	88	с	28			в сухост.
44	с	36			в	89	с	28			в сухост.
45	с	28			в	90	с	28			в сухост.

Всього пронумеровано дерев:

нумерацію і перелік провели

Лісн. и зоо

Ст. м.б.с.с.

и др. н.б.

19 08

2021 року

Лісн. и зоо

Олександр А. А.

Коробко Т. Т.

Григоренко Н. М.

номер дерева	Порода	сантиметрів			стану дерева підстава від- бору для рубки	номер дерева	Порода	сантиметрів			стану дерева підстава від- бору для рубки
		Ділові	Напівділові	Дров'яні				Ділові	Напівділові	Дров'яні	
91	С	24			✓ Сух № 144	144	С	24			✓ Сух № 144
92	С	22			✓ Сух - " - 145	145	С	24			✓ Сух - " - 145
93	С	26			✓ Сух - " - 146	146	С	26			✓ Сух - " - 146
94	С	22			✓ Сух - " - 147	147	С	22			✓ Сух - " - 147
95	С	28			✓ Сух - " - 148	148	С	24			✓ Сух - " - 148
96	С	24			✓ Сух - " - 149	149	С	26			✓ Сух - " - 149
97	С	22			✓ Сух - " - 150	150	С	22			✓ Сух - " - 150
98	С	22			✓ Сух - " - 151	151	С	22			✓ Сух - " - 151
99	С	22			✓ Сух - " - 152	152	С	26			✓ Сух - " - 152
100	С	28			✓ Сух - " - 153	153	С	28			✓ Сух - " - 153
101	С	28			✓ Сух - " - 154	154	С	28			✓ Сух - " - 154
102	С	24			✓ Сух - " - 155	155	С	24			✓ Сух - " - 155
103	С	24			✓ Сух - " - 156	156	С	22			✓ Сух - " - 156
104	С	22			✓ Сух - " - 157	157	С	22			✓ Сух - " - 157
105	С	23			✓ Сух - " - 158	158	С	24			✓ Сух - " - 158
106	С	28			✓ Сух - " - 159	159	С	24			✓ Сух - " - 159
107	С	22			✓ Сух - " - 160	160	С	28			✓ Сух - " - 160
108	С	24			✓ Сух - " - 161	161	С	24			✓ Сух - " - 161
109	С	24			✓ Сух - " - 162	162	С	24			✓ Сух - " - 162
110	С	24			✓ Сух - " - 163	163	С	28			✓ Сух - " - 163
111	С	24			✓ Сух - " - 164	164	С	26			✓ Сух - " - 164
112	С	24			✓ Сух - " - 165	165	С	28			✓ Сух - " - 165
113	С	22			✓ Сух - " - 166	166	С	24			✓ Сух - " - 166
114	С	22			✓ Сух - " - 167	167	С	24			✓ Сух - " - 167
115	С	24			✓ Сух - " - 168	168	С	28			✓ Сух - " - 168
116	С	24			✓ Сух - " - 169	169	С	28			✓ Сух - " - 169
117	С	22			✓ Сух - " - 170	170	С	26			✓ Сух - " - 170
118	С	22			✓ Сух - " - 171	171	С	24			✓ Сух - " - 171
119	С	28			✓ Сух - " - 172	172	С	28			✓ Сух - " - 172
120	С	26			✓ Сух - " - 173	173	С	24			✓ Сух - " - 173
121	С	28			✓ Сух - " - 174	174	С	24			✓ Сух - " - 174
122	С	22			✓ Сух - " - 175	175	С	24			✓ Сух - " - 175
123	С	22			✓ Сух - " - 176	176	С	24			✓ Сух - " - 176
124	С	26			✓ Сух - " - 177	177	С	24			✓ Сух - " - 177
125	С	22			✓ Сух - " - 178	178	С	22			✓ Сух - " - 178
126	С	24			✓ Сух - " - 179	179	С	28			✓ Сух - " - 179
127	С	22			✓ Сух - " - 180	180	С	22			✓ Сух - " - 180
128	С	22			✓ Сух - " - 181	181	С	24			✓ Сух - " - 181
129	С	22			✓ Сух - " - 182	182	С	24			✓ Сух - " - 182
130	С	24			✓ Сух - " - 183	183	С	24			✓ Сух - " - 183
131	С	23			✓ Сух - " - 184	184	С	28			✓ Сух - " - 184
132	С	24			✓ Сух - " - 185	185	С	24			✓ Сух - " - 185
133	С	24			✓ Сух - " - 186	186	С	24			✓ Сух - " - 186
134	С	24			✓ Сух - " - 187	187	С	26			✓ Сух - " - 187
135	С	28			✓ Сух - " - 188	188	С	24			✓ Сух - " - 188
136	С	22			✓ Сух - " - 189	189	С	24			✓ Сух - " - 189
137	С	24			✓ Сух - " - 190	190	С	24			✓ Сух - " - 190
138	С	28			✓ Сух - " - 191	191	С	24			✓ Сух - " - 191
139	С	22			✓ Сух - " - 192	192	С	24			✓ Сух - " - 192
140	С	28			✓ Сух - " - 193	193	С	24			✓ Сух - " - 193
141	С	23			✓ Сух - " - 194	194	С	22			✓ Сух - " - 194
142	С	23			✓ Сух - " - 195	195	С	22			✓ Сух - " - 195
143	С	24			✓ Сух - " - 196	196	С	22			✓ Сух - " - 196

Всього пронумеровано дерев:

нумерацію і перелік провели

Пом. А. 2020
См. М. 2020
2021 року

Пом. А. 2020
См. М. 2020
2021 року

Пом. А. 2020
См. М. 2020
2021 року

урочище

8

30/2.

8.9

гектарів

Всього пронумеровано дерев:
нумерацію і перелік провели

Ст. маџар
муџа гра. 25

19

8

2021 року

File. d 1.

Кирови	Б. Г.
Григорьев	А. И.

Терешинко О. А.
Шоргоновид В. М.

номер дерева	Порода	сантиметрів			стану дерева підстава від- бору для рубки	номер дерева	Порода	сантиметрів			стану дерева підстава від- бору для рубки
		Ділові	Напівділові	Дров'яні				Ділові	Напівділові	Дров'яні	
91	с	32			схх хб. 144	144	с	24			схх хб. 144
92	с	24			схх хб. 145	145	с	24			схх хб. 145
93	с	32			схх хб. 146	146	с	24			схх хб. 146
94	с	36			схх хб. 147	147	с	28			схх хб. 147
95	с	28			схх хб. 148	148	с	28			схх хб. 148
96	б. псн			28	схх хб. 149	149	с	32			схх хб. 149
97	с	24			схх хб. 150	150	с	24			схх хб. 150
98	с	24			схх хб. 151	151	с	24			схх хб. 151
99	с	24			схх хб. 152	152	с	28			схх хб. 152
100	с	40			схх хб. 153	153	с	28			схх хб. 153
101	с	28			схх хб. 154	154	с	24			схх хб. 154
102	с	24			схх хб. 155	155	с	28			схх хб. 155
103	с	24			схх хб. 156	156	с	24			схх хб. 156
104	с	24			схх хб. 157	157	с	24			схх хб. 157
105	с	24			схх хб. 158	158	с	24			схх хб. 158
106	с	36			схх хб. 159	159	с	32			схх хб. 159
107	с	40			схх хб. 160	160	с	36			схх хб. 160
108	с	32			схх хб. 161	161	с	32			схх хб. 161
109	с	40			схх хб. 162	162	с	36			схх хб. 162
110	с	24			схх хб. 163	163	с	24			схх хб. 163
111	с	24			схх хб. 164	164	с	24			схх хб. 164
112	с	32			схх хб. 165	165	с	24			схх хб. 165
113	с	40			схх хб. 166	166	с	28			схх хб. 166
114	с	40			схх хб. 167	167	с	24			схх хб. 167
115	с	40			схх хб. 168	168	с	40			схх хб. 168
116	с	24			схх хб. 169	169	с	32			схх хб. 169
117	с	28			схх хб. 170	170	с	24			схх хб. 170
118	с	24			схх хб. 171	171	с	24			схх хб. 171
119	с	32			схх хб. 172	172	с	28			схх хб. 172
120	с	36			схх хб. 173	173	с	32			схх хб. 173
121	с	28			схх хб. 174	174	с	28			схх хб. 174
122	с	32			схх хб. 175	175	с	24			схх хб. 175
123	с	28			схх хб. 176	176	с	32			схх хб. 176
124	с	40			схх хб. 177	177	с	24			схх хб. 177
125	с	28			схх хб. 178	178	с	24			схх хб. 178
126	с	24			схх хб. 179	179	с	24			схх хб. 179
127	с	28			схх хб. 180	180	с	24			схх хб. 180
128	с	28			схх хб. 181	181	с	36			схх хб. 181
129	с	32			схх хб. 182	182	с	40			схх хб. 182
130	с	28			схх хб. 183	183	с	28			схх хб. 183
131	с	28			схх хб. 184	184	с	24			схх хб. 184
132	с	32			схх хб. 185	185	с	28			схх хб. 185
133	с	24			схх хб. 186	186	с	32			схх хб. 186
134	с	24			схх хб. 187	187	с	28			схх хб. 187
135	с	28			схх хб. 188	188	с	32			схх хб. 188
136	с	28			схх хб. 189	189	с	24			схх хб. 189
137	с	28			схх хб. 190	190	с	40			схх хб. 190
138	с	24			схх хб. 191	191	с	24			схх хб. 191
139	с	32			схх хб. 192	192	с	28			схх хб. 192
140	с	32			схх хб. 193	193	с	32			схх хб. 193
141	с	32			схх хб. 194	194	с	32			схх хб. 194
142	с	24			схх хб. 195	195	с	24			схх хб. 195
143	с	28			схх хб. 196	196	с	32			схх хб. 196

Всього пронумеровано дерев:

нумерацію і перелік провели

Боні і Гого
В. М. М. М. М.
19 08 2021 року

В. С.

В. С. М. М. М. М.
В. С. М. М. М. М.
В. С. М. М. М. М.
В. С. М. М. М. М.

НУМЕРАЦІЙНА ВІДОМІСТЬ ДЕРЕВ
призначених для вибіркової санітарної рубки
Житомирське ОУЛМГ
ДП "Білокорівський лісгосп"

Лісництво Замисловське урочище _____
квартал № 8 ділянка № 10/2 площа 8,9 гектарів

Порядковий номер дерева	Порода	Ступінь товщини стовбурів, сантиметрів			Категорія стану дерева підстава від- бору для рубки	Порядковий номер дерева	Порода	Ступінь товщини стовбурів, сантиметрів			Категорія стану дерева підстава від- бору для рубки
		Ділові	Напівділові	Дров'яні				Ділові	Напівділові	Дров'яні	
308	С	32			✓ хв. кудр.	46 438	С	28			✓ хв. кудр.
309	С	40			✓ хв. кудр.	47 439	С	32			✓ хв. кудр.
310	С	32			✓ хв. кудр.	48 440	С	32			✓ хв. кудр.
4 396	С	32			✓ хв. кудр.	49 441	С	28			✓ хв. кудр.
5 397	С	36			✓ хв. кудр.	50 442	С	36			✓ хв. кудр.
6 398	С	36			✓ хв. кудр.	51 443	С	28			✓ хв. кудр.
7 399	С	24			✓ хв. кудр.	52 444	С	24			✓ хв. кудр.
8 400	С	36			✓ хв. кудр.	53 445	С	40			✓ хв. кудр.
9 401	С	36			✓ хв. кудр.	54 446	С	44			✓ хв. кудр.
10 402	С	36			✓ хв. кудр.	55 447	С	28			✓ хв. кудр.
11 403	С	36			✓ хв. кудр.	56 448	С	24			✓ хв. кудр.
12 404	С	24			✓ хв. кудр.	57 449	С	32			✓ хв. кудр.
13 405	С	24			✓ хв. кудр.	58 450	С	24			✓ хв. кудр.
14 406	С	28			✓ хв. кудр.	59 451	С	32			✓ хв. кудр.
15 407	С	32			✓ хв. кудр.	60 452	С	24			✓ хв. кудр.
16 408	С	24			✓ хв. кудр.	61 453	С	24			✓ хв. кудр.
17 409	С	24			✓ хв. кудр.	62 454	С	24			✓ хв. кудр.
18 410	С	24			✓ хв. кудр.	63 455	С	28			✓ хв. кудр.
19 411	С	28			✓ хв. кудр.	64 456	С	28			✓ хв. кудр.
20 412	С	28			✓ хв. кудр.	65 457	С	24			✓ хв. кудр.
21 413	С	32			✓ хв. кудр.	66 458	С	24			✓ хв. кудр.
22 414	С	32			✓ хв. кудр.	67 459	С	24			✓ хв. кудр.
23 415	С	28			✓ хв. кудр.	68 460	С	24			✓ хв. кудр.
24 416	С	28			✓ хв. кудр.	69 461	С	28			✓ хв. кудр.
25 417	С	28			✓ хв. кудр.	70 462	С	24			✓ хв. кудр.
26 418	С	28			✓ хв. кудр.	71 463	С	44			✓ хв. кудр.
27 419	С	28			✓ хв. кудр.	72 464	С	36			✓ хв. кудр.
28 420	С	24			✓ хв. кудр.	73 465	С	28			✓ хв. кудр.
29 421	С	24			✓ хв. кудр.	74 466	С	32			✓ хв. кудр.
30 422	С	24			✓ хв. кудр.	75 467	С	32			✓ хв. кудр.
31 423	С	36			✓ хв. кудр.	76 468	С	28			✓ хв. кудр.
32 424	С	32			✓ хв. кудр.	77 469	С	32			✓ хв. кудр.
33 425	С	28			✓ хв. кудр.	78 470	С	32			✓ хв. кудр.
34 426	С	32			✓ хв. кудр.	79 471	С	28			✓ хв. кудр.
35 427	С	24			✓ хв. кудр.	80 472	С	32			✓ хв. кудр.
36 428	С	28			✓ хв. кудр.	81 473	С	32			✓ хв. кудр.
37 429	С	24			✓ хв. кудр.	82 474	С	24			✓ хв. кудр.
38 430	С	24			✓ хв. кудр.	83 475	С	24			✓ хв. кудр.
39 431	С	32			✓ хв. кудр.	84 476	С	24			✓ хв. кудр.
40 432	С	24			✓ хв. кудр.	85 477	С	24			✓ хв. кудр.
41 433	С	32			✓ хв. кудр.	86 478	С	32			✓ хв. кудр.
42 434	С	32			✓ хв. кудр.	87 479	С	36			✓ хв. кудр.
43 435	С	28			✓ хв. кудр.	88 480	С	32			✓ хв. кудр.
44 436	С	28			✓ хв. кудр.	89 481	С	32			✓ хв. кудр.
45 437	С	24			✓ хв. кудр.	90 482	С	32			✓ хв. кудр.

Всього пронумеровано дерев:

нумерацію і перелік провели

Григорук А.А.
Ст. майстер
Міщенко Г.В.
13 08 2021 року

Григорук А.А.
Григорук А.А.

Григорук А.А.
Григорук А.А.

Григорук А.А.
Коваль Т.Т.
Григорук А.А.
Григорук А.А.
Григорук А.А.

номер дерева	Порода	Ступінь товщини стовбура, сантиметрів			категорія стану дерева підстава від- бору для рубки	номер дерева	Порода	Ступінь товщини стовбура, сантиметрів			категорія стану дерева підстава від- бору для рубки
		Ділові	Напівділові	Дров'яні				Ділові	Напівділові	Дров'яні	
91483	С	32			✓ ХВ. КДР	144336	С	28			✓ ХВ. КДР
92484	С	32			✓ СХ	145337	С	32			✓ ХВ. КДР
93485	С	24			✓ ХВ. КДР	146338	С	32			✓ ХВ. КДР
94486	С	24			✓ ХВ. КДР	147339	С	40			✓ ХВ. КДР
95487	С	28			✓ ХВ. КДР	148340	С	36			✓ ХВ. КДР
96488	С	28			✓ ХВ. КДР	149341	С	28			✓ ХВ. КДР
97489	С	32			✓ ХВ. КДР	150342	С	36			✓ ХВ. КДР
98490	С	32			✓ ХВ. КДР	151343	С	36			✓ ХВ. КДР
99491	С	28			✓ ХВ. КДР	152344	С	24			✓ ХВ. КДР
100492	С	28			✓ ХВ. КДР	153345	С	28			✓ ХВ. КДР
101493	С	24			✓ СХ	154346	С	32			✓ ХВ. КДР
102494	С	24			✓ ХВ. КДР	155347	С	28			✓ ХВ. КДР
103495	С	24			✓ ХВ. КДР	156348	С	24			✓ ХВ. КДР
104496	С	32			✓ ХВ. КДР	157349	С	24			✓ ХВ. КДР
105497	С	28			✓ ХВ. КДР	158350	С	32			✓ ХВ. КДР
106498	С	24			✓ ХВ. КДР	159351	С	24			✓ ХВ. КДР
107499	С	28			✓ ХВ. КДР	160352	С	28			✓ ХВ. КДР
108500	С	24			✓ ХВ. КДР	161353	С	28			✓ ХВ. КДР
109501	С	28			✓ ХВ. КДР	161354	С	36			✓ ХВ. КДР
110502	С	24			✓ СХ	163355	С	32			✓ ХВ. КДР
111503	С	28			✓ ХВ. КДР	164356	С	32			✓ ХВ. КДР
112504	С	24			✓ ХВ. КДР	165357	С	32			✓ ХВ. КДР
113505	С	24			✓ ХВ. КДР	166358	С	36			✓ ХВ. КДР
114506	С	24			✓ ХВ. КДР	167359	С	28			✓ ХВ. КДР
115507	С	24			✓ ХВ. КДР	168360	С	28			✓ ХВ. КДР
116508	С	28			✓ ХВ. КДР	169361	С	24			✓ ХВ. КДР
117509	С	24			✓ СХ	170362	С	24			✓ ХВ. КДР
118510	С	32			✓ ХВ. КДР	171363	С	24			✓ ХВ. КДР
119511	С	36			✓ ХВ. КДР	172364	С	24			✓ ХВ. КДР
120512	С	28			✓ ХВ. КДР	173365	С	24			✓ ХВ. КДР
121513	С	32			✓ ХВ. КДР	174366	С	32			✓ ХВ. КДР
122514	С	36			✓ ХВ. КДР	175367	С	40			✓ ХВ. КДР
123515	С	40			✓ ХВ. КДР	176368	С	28			✓ ХВ. КДР
124516	С	24			✓ СХ	177369	С	24			✓ ХВ. КДР
125517	С	28			✓ СХ	178370	С	24			✓ ХВ. КДР
126518	С	32			✓ ХВ. КДР	179371	С	28			✓ ХВ. КДР
127519	С	24			✓ ХВ. КДР	180372	С	32			✓ ХВ. КДР
128520	С	36			✓ ХВ. КДР	181373	С	32			✓ ХВ. КДР
129521	С	24			✓ ХВ. КДР	182374	С	32			✓ ХВ. КДР
130522	С	24			✓ СХ	183375	С	32			✓ ХВ. КДР
131523	С	32			✓ СХ	184376	С	32			✓ ХВ. КДР
132524	С	32			✓ СХ	185377	С	32			✓ ХВ. КДР
133525	С	28			✓ СХ	186378	С	32			✓ ХВ. КДР
134526	С	28			✓ ХВ. КДР	187379	С	36			✓ ХВ. КДР
135527	С	28			✓ ХВ. КДР	188380	С	32			✓ ХВ. КДР
136528	С	28			✓ ХВ. КДР	189381	С	32			✓ ХВ. КДР
137529	С	36			✓ ХВ. КДР	190382	С	36			✓ ХВ. КДР
138530	С	36			✓ ХВ. КДР	191383	С	24			✓ ХВ. КДР
139531	С	32			✓ ХВ. КДР	192384	С	24			✓ ХВ. КДР
140532	С	24			✓ ХВ. КДР	193385	С	36			✓ ХВ. КДР
141533	С	28			✓ ХВ. КДР	194386	С	40			✓ ХВ. КДР
142534	С	32			✓ ХВ. КДР	195387	С	24			✓ ХВ. КДР
143535	С	36			✓ ХВ. КДР	196388	С	28			✓ ХВ. КДР

Всього пронумеровано дерев:

нумерацію і перелік провели

19 08

2021 року

1/06

1/01

НУМЕРАЦІЙНА ВІДОМІСТЬ ДЕРЕВ
призначених для вибіркової санітарної рубки
Житомирське ОУЛМГ
ДП "Білокорівський лісгосп"

Лісництво Житомирське ділянка № 80/2 урочище площа 8,9 гектарів
квартал № 8

Порядковий номер дерев	Порода	Ступінь товщини стовбурів, сантиметрів			Категорія стану дерева підстава від- бору для рубки	Порядковий номер дерев	Порода	Ступінь товщини стовбурів, сантиметрів			Категорія стану дерева підстава від- бору для рубки
		Ділові	Напівділові	Дров'яні				Ділові	Напівділові	Дров'яні	
1 583	с	28			✓ хв. клас	46634	с	32			✓ хв. клас
2 590		28			✓ хв. клас	47635	с	24			✓ хв. клас
3 591		32			✓ хв. клас	48636	с	32			✓ хв. клас
4 592		36			✓ хв. клас	49637	с	28			✓ хв. клас
5 593		24			✓ хв. клас	50638	с	28			✓ хв. клас
6 594	с	32			✓ хв. клас	51639	с	24			✓ хв. клас
7 595		24			✓ хв. клас	52640	с	32			✓ хв. клас
8 596		24			✓ хв. клас	53641	с	24			✓ хв. клас
9 597		24			✓ хв. клас	54					
10 598	с	28			✓ хв. клас	55					
11 599	с	24			✓ хв. клас	56					
12 600	с			28	✓ в. клас	57					
13 601	с	28			✓ хв. клас	58					
14 602	с	32			✓ хв. клас	59					
15 603	с	24			✓ хв. клас	60					
16 604	с	40			✓ хв. клас	61					
17 605	с	32			✓ хв. клас	62					
18 606	с	28			✓ хв. клас	63					
19 607	б н	24			✓ клас	64					
20 608	с	24			✓ клас	65					
21 609	с	28			✓ клас	66					
22 610	с	32			✓ клас	67					
23 611	с	32			✓ клас	68					
24 612	с	28			✓ клас	69					
25 613	с	28			✓ клас	70					
26 614	с	24			✓ хв. клас	71					
27 615	с	24			✓ хв. клас	72					
28 616	с	28			✓ клас	73					
29 617	с	24			✓ клас	74					
30 618	с	28			✓ клас	75					
31 619	с	28			✓ клас	76					
32 620	с	24			✓ клас	77					
33 621	с	24			✓ клас	78					
34 622	с	24			✓ клас	79					
35 623	с	32			✓ хв. клас	80					
36 624	с	24			✓ хв. клас	81					
37 625	с	32			✓ клас	82					
38 626	с	36			✓ клас	83					
39 627	с	24			✓ клас	84					
40 628	с	24			✓ хв. клас	85					
41 629	с	36			✓ хв. клас	86					
42 630	с	28			✓ хв. клас	87					
43 631	с	32			✓ хв. клас	88					
44 632	с	24			✓ хв. клас	89					
45 633	с	32			✓ хв. клас	90					

Всього пронумеровано дерев:
нумерацію і перелік провели

441 лісовий класок єдине дерево

Лісн. 11.10.20
Лісн. 11.10.20
Лісн. 11.10.20

19 08 2021 року

Лісн. 11.10.20
Лісн. 11.10.20

Лісн. 11.10.20
Лісн. 11.10.20

Лісн. 11.10.20
Лісн. 11.10.20
Лісн. 11.10.20
Лісн. 11.10.20

НУМЕРАЦІЙНА ВІДОМІСТЬ ДЕРЕВ
призначених для вибіркової санітарної рубки
Житомирське ОУЛМГ
ДП "Білокоровицький лісгосп"

Лісництво Заліщицький
квартал № 8

ділянка № 42

урочище _____
площа 0,5 гектарів

Порядковий номер дерев	Порода	Ступінь товщини стовбурів, сантиметрів			Категорія стану дерева підстава від- бору для рубки	Порядковий номер дерев	Порода	Ступінь товщини стовбурів, сантиметрів			Категорія стану дерева підстава від- бору для рубки
		Ділові	Напівділові	Дров'яні				Ділові	Напівділові	Дров'яні	
1	С	32			всх. 16. 46	46	С	36			всх. 16. 46
2	С	40			всх. 16. 47	47	С	32			всх. 16. 47
3	С	24			всх. 16. 48	48	С	36			всх. 16. 48
4	С	32			всх. 16. 49	49	С	40			всх. 16. 49
5	С	36			всх. 16. 50	50	С	32			всх. 16. 50
6	С	28			всх. 16. 51	51	С	28			всх. 16. 51
7	С	32			всх. 16. 52	52	С	28			всх. 16. 52
8	С	32			всх. 16. 53	53	С	24			всх. 16. 53
9	С	32			всх. 16. 54	54	С	24			всх. 16. 54
10	С	32			всх. 16. 55	55	С	32			всх. 16. 55
11	С	32			всх. 16. 56	56	С	24			всх. 16. 56
12	С	32			всх. 16. 57	57	С	24			всх. 16. 57
13	С	32			всх. 16. 58	58	С	32			всх. 16. 58
14	С	32			всх. 16. 59	59	С	28			всх. 16. 59
15	С	32			всх. 16. 60	60	С	36			всх. 16. 60
16	С	24			всх. 16. 61	61	С	32			всх. 16. 61
17	С	32			всх. 16. 62	62	С	32			всх. 16. 62
18	С	32			всх. 16. 63	63	С	36			всх. 16. 63
19	С	28			всх. 16. 64	64	С	28			всх. 16. 64
20	С	24			всх. 16. 65	65	С	24			всх. 16. 65
21	С	28			всх. 16. 66	66	С	36			всх. 16. 66
22	С	40			всх. 16. 67	67	С	36			всх. 16. 67
23	С	28			всх. 16. 68	68	С	36			всх. 16. 68
24	С	40			всх. 16. 69	69	С	28			всх. 16. 69
25	С	32			всх. 16. 70	70	С	32			всх. 16. 70
26	С	24			всх. 16. 71	71	С	32			всх. 16. 71
27	С	32			всх. 16. 72	72	С	28			всх. 16. 72
28	С	28			всх. 16. 73	73	С	36			всх. 16. 73
29	С	32			всх. 16. 74	74	С	24			всх. 16. 74
30	С	32			всх. 16. 75	75	С	28			всх. 16. 75
31	С	28			всх. 16. 76	76	С	32			всх. 16. 76
32	С	32			всх. 16. 77	77	С	24			всх. 16. 77
33	С	32			всх. 16. 78	78	С	32			всх. 16. 78
34	С	28			всх. 16. 79	79	С	36			всх. 16. 79
35	С	28			всх. 16. 80	80	С	24			всх. 16. 80
36	С	36			всх. 16. 81	81	С	32			всх. 16. 81
37	С	32			всх. 16. 82	82	С	32			всх. 16. 82
38	С	32			всх. 16. 83	83	С	28			всх. 16. 83
39	С	36			всх. 16. 84	84	С	28			всх. 16. 84
40	С	40			всх. 16. 85	85	С	32			всх. 16. 85
41	С	40			всх. 16. 86	86	С	28			всх. 16. 86
42	С	32			всх. 16. 87	87	С	32			всх. 16. 87
43	С	32			всх. 16. 88	88	С	24			всх. 16. 88
44	С	36			всх. 16. 89	89	С	36			всх. 16. 89
45	С	44			всх. 16. 90	90	С	24			всх. 16. 90

Всього пронумеровано дерев:

нумерацію і перелік провели

Лісн. 1. 2010
Ст. майстер

Лісн. 1. 2010
Ст. майстер

Лісн. 1. 2010
Ст. майстер

18. 08

2021 року

Осипенко Ф. А.
Ильин П. П.
Григорьев О. А.
Порозовский Г. В.

НУМЕРАЦІЙНА ВІДОМІСТЬ ДЕРЕВ
призначених для вибіркової санітарної рубки
Житомирське ОУЛМГ
ДП "Білокоровицький лісгосп"

Лісництво Білокоровицьке
квартал № 8

ділянка № 45/2

урочище
площа 1.6 гектарів

Порядковий номер дерева	Порода	Ступінь товщини стовбурів, сантиметрів			Категорія стану дерева підстава від- бору для рубки	Порядковий номер дерева	Порода	Ступінь товщини стовбурів, сантиметрів			Категорія стану дерева підстава від- бору для рубки
		Ділові	Напівділові	Дров'яні				Ділові	Напівділові	Дров'яні	
1	Сосна	24			✓ Суха ХВ. 100%	46	С	28			✓ Суха ХВ. 100%
2	Сосна	24			✓ Суха ХВ. 100%	47	С	36			✓ Суха ХВ. 100%
3	24	24			✓ Суха ХВ. 100%	48	С	28			✓ Суха ХВ. 100%
4	С	36			✓ Суха ХВ. 100%	49	С	32			✓ Суха ХВ. 100%
5	С	28			✓ Суха ХВ. 100%	50	С	28			✓ Суха ХВ. 100%
6	С	28			✓ Суха ХВ. 100%	51	С	28			✓ Суха ХВ. 100%
7	С	32			✓ Суха ХВ. 100%	52	С	32			✓ Суха ХВ. 100%
8	С	32			✓ Суха ХВ. 100%	53	С	24			✓ Суха ХВ. 100%
9	С	32			✓ Суха ХВ. 100%	54	С	24			✓ Суха ХВ. 100%
10	С	28			✓ Суха ХВ. 100%	55	С	28			✓ Суха ХВ. 100%
11	С	24			✓ Суха ХВ. 100%	56	С	32			✓ Суха ХВ. 100%
12	С	28			✓ Суха ХВ. 100%	57	С	24			✓ Суха ХВ. 100%
13	С	36			✓ Суха ХВ. 100%	58	С	24			✓ Суха ХВ. 100%
14	С	28			✓ Суха ХВ. 100%	59	С	28			13 Суха ХВ. 100%
15	С	32			✓ Суха ХВ. 100%	60	С	32			✓ Суха ХВ. 100%
16	С	36			✓ Суха ХВ. 100%	61	С	24			✓ Суха ХВ. 100%
17	С	40			✓ Суха ХВ. 100%	62	С	44			14 Суха ХВ. 100%
18	С	24			✓ Суха ХВ. 100%	63	С	24			✓ Суха ХВ. 100%
19	С	28			✓ Суха ХВ. 100%	64	С	36			✓ Суха ХВ. 100%
20	С	24			✓ Суха ХВ. 100%	65	С	24			✓ Суха ХВ. 100%
21	С	24			✓ Суха ХВ. 100%	66	С	36			✓ Суха ХВ. 100%
22	С	36			✓ Суха ХВ. 100%	67	С	36			✓ Суха ХВ. 100%
23	С	32			✓ Суха ХВ. 100%	68	С	24			✓ Суха ХВ. 100%
24	С	24			✓ Суха ХВ. 100%	69	С	32			✓ Суха ХВ. 100%
25	С	32			✓ Суха ХВ. 100%	70	С	24			✓ Суха ХВ. 100%
26	С	32			✓ Суха ХВ. 100%	71	С	32			✓ Суха ХВ. 100%
27	С	23			✓ Суха ХВ. 100%	72	С	24			15 Суха ХВ. 100%
28	С	32			✓ Суха ХВ. 100%	73	С	36			✓ Суха ХВ. 100%
29	С	24			✓ Суха ХВ. 100%	74	С	40			16 Суха ХВ. 100%
30	С	24			✓ Суха ХВ. 100%	75	С	36			17 Суха ХВ. 100%
31	С	28			✓ Суха ХВ. 100%	76	С	28			18 Суха ХВ. 100%
32	С	28			✓ Суха ХВ. 100%	77	С	32			✓ Суха ХВ. 100%
33	С	24			✓ Суха ХВ. 100%	78	С	28			✓ Суха ХВ. 100%
34	С	24			✓ Суха ХВ. 100%	79	С	28			✓ Суха ХВ. 100%
35	С	24			✓ Суха ХВ. 100%	80	С	36			✓ Суха ХВ. 100%
36	С	36			✓ Суха ХВ. 100%	81	С	28			✓ Суха ХВ. 100%
37	С	24			✓ Суха ХВ. 100%	82	С	32			✓ Суха ХВ. 100%
38	С	24			✓ Суха ХВ. 100%	83	С	28			✓ Суха ХВ. 100%
39	С	24			✓ Суха ХВ. 100%	84	С	32			✓ Суха ХВ. 100%
40	С	24			✓ Суха ХВ. 100%	85	С	28			✓ Суха ХВ. 100%
41	С	28			✓ Суха ХВ. 100%	86	С	28			✓ Суха ХВ. 100%
42	С	24			✓ Суха ХВ. 100%	87	С	24			✓ Суха ХВ. 100%
43	С	24			✓ Суха ХВ. 100%	88	С	32			✓ Суха ХВ. 100%
44	С	28			✓ Суха ХВ. 100%	89	С	36			✓ Суха ХВ. 100%
45	С	28			✓ Суха ХВ. 100%	90	С	32			✓ Суха ХВ. 100%

Всього пронумеровано дерев:
нумерацію і перелік провели

Ю. М. Гого
Ст. майстер
Михайло Г. П.
10. 08.

2021 року

Олександр Р. А.
Коваленко Г. П.
Морозовський С. П.
Широкий А. М.

порядковий номер дерева	Порода	Ступінь товщини стовбура, сантиметрів			категорія стану дерева підстава від- бору для рубки	порядковий номер дерева	Порода	Ступінь товщини стовбура, сантиметрів			категорія стану дерева підстава від- бору для рубки
		Ділові	Напівділові	Дров'яні				Ділові	Напівділові	Дров'яні	
91	С	24			✓ Сух 16. 100%	144					
92	С	24			✓ Сух 16. 100%	145					
93	С	32			✓ Сух 16. 100%	146					
94	С	24			✓ Сух 16. 100%	147					
95	С	24			✓ Сух 16. 100%	148					
96	С	16			✓ Сух 16. 100%	149					
97	С	28			✓ Сух 16. 100%	150					
98	С	28			✓ Сух 16. 100%	151					
99	С	16			✓ Сух 16. 100%	152					
100	С	36			✓ Сух 16. 100%	153					
101	С	16			✓ Сух 16. 100%	154					
102	С	16			✓ Сух 16. 100%	155					
103	С	40			✓ Сух 16. 100%	156					
104	С	24			✓ Сух 16. 100%	157					
105	С	28			✓ Сух 16. 100%	158					
106	С	36			✓ Сух 16. 100%	159					
107	С	16			✓ Сух 16. 100%	160					
108	С	24			✓ Сух 16. 100%	161					
109	С	36			✓ Сух 16. 100%	161					
110	С	24			✓ Сух 16. 100%	163					
111	С	36			✓ Сух 16. 100%	164					
112	С	40			✓ Сух 16. 100%	165					
113	С	32			✓ Сух 16. 100%	166					
114	С	32			✓ Сух 16. 100%	167					
115	С	28			✓ Сух 16. 100%	168					
116	С	36			✓ Сух 16. 100%	169					
117	С	28			✓ Сух 16. 100%	170					
118	С	16			✓ Сух 16. 100%	171					
119	С	36			✓ Сух 16. 100%	172					
120	С	16			✓ Сух 16. 100%	173					
121	С	32			✓ Сух 16. 100%	174					
122	С	32			✓ Сух 16. 100%	175					
123	С	32			✓ Сух 16. 100%	176					
124	С	24			✓ Сух 16. 100%	177					
125						178					
126						179					
127						180					
128						181					
129						182					
130						183					
131						184					
132						185					
133						186					
134						187					
135						188					
136						189					
137						190					
138						191					
139						192					
140						193					
141						194					
142						195					
143						196					

Всього пронумеровано дерев:

нумерацію і перелік провели

Сух 100%
Сух 100%
Сух 100%
10 08

2021 року

124 що додано тоннаж дерева

Сух 100%
Сух 100%
Сух 100%
10 08

Сух 100%
Сух 100%
Сух 100%
10 08

НУМЕРАЦІЙНА ВІДОМІСТЬ ДЕРЕВ
призначених для вибіркової санітарної рубки
Житомирське ОУЛМГ
ДП "Білокоровицький лісгосп"

Лісництво Житомирське
квартал № 16

ділянка № 71

урочище _____
площа 1,1 гектарів

Порядковий номер дерева	Порода	Ступінь товщини стовбурів, сантиметрів			Категорія стану дерева підстава від- бору для рубки	Порядковий номер дерева	Порода	Ступінь товщини стовбурів, сантиметрів			Категорія стану дерева підстава від- бору для рубки
		Ділові	Напівділові	Дров'яні				Ділові	Напівділові	Дров'яні	
1	сосна	24			п. хв. відсутн.	46	сосна	28			п. хв. відсутн.
2	сосна	24			п. хв. відсутн.	47	сосна	28			п. хв. відсутн.
3	сосна	28			п. хв. відсутн.	48	сосна	28			п. хв. відсутн.
4	сосна	28			п. хв. відсутн.	49	сосна	28			п. хв. відсутн.
5	сосна	24			п. хв. відсутн.	50	сосна	24			п. хв. відсутн.
6	сосна	28			п. хв. відсутн.	51	сосна	24			п. хв. відсутн.
7	сосна	24			п. хв. відсутн.	52	сосна	24			п. хв. відсутн.
8	сосна	24			п. хв. відсутн.	53	сосна	24			п. хв. відсутн.
9	сосна	32			п. хв. відсутн.	54	сосна	32			п. хв. відсутн.
10	сосна	32			п. хв. відсутн.	55					
11	сосна	32			п. хв. відсутн.	56					
12	сосна	32			п. хв. відсутн.	57					
13	сосна	32			п. хв. відсутн.	58					
14	сосна	28			п. хв. відсутн.	59					
15	сосна	32			п. хв. відсутн.	60					
16	сосна	36			п. хв. відсутн.	61					
17	сосна	24			п. хв. відсутн.	62					
18	сосна	28			п. хв. відсутн.	63					
19	сосна	24			п. хв. відсутн.	64					
20	сосна	32			п. хв. відсутн.	65					
21	сосна	28			п. хв. відсутн.	66					
22	сосна	32			п. хв. відсутн.	67					
23	сосна	24			п. хв. відсутн.	68					
24	сосна	24			п. хв. відсутн.	69					
25	сосна	24			п. хв. відсутн.	70					
26	сосна	24			п. хв. відсутн.	71					
27	сосна	24			п. хв. відсутн.	72					
28	сосна	32			п. хв. відсутн.	73					
29	сосна	32			п. хв. відсутн.	74					
30	сосна	28			п. хв. відсутн.	75					
31	сосна	24			п. хв. відсутн.	76					
32	сосна	28			п. хв. відсутн.	77					
33	сосна	28			п. хв. відсутн.	78					
34	сосна	24			п. хв. відсутн.	79					
35	сосна	28			п. хв. відсутн.	80					
36	сосна	28			п. хв. відсутн.	81					
37	сосна	24			п. хв. відсутн.	82					
38	сосна	28			п. хв. відсутн.	83					
39	сосна	28			п. хв. відсутн.	84					
40	сосна	24			п. хв. відсутн.	85					
41	сосна	24			п. хв. відсутн.	86					
42	сосна	32			п. хв. відсутн.	87					
43	сосна	24			п. хв. відсутн.	88					
44	сосна	24			п. хв. відсутн.	89					
45	сосна	36			п. хв. відсутн.	90					

Всього пронумеровано дерев:
нумерацію і перелік провели

54 відсутні дерева

В. М. Майдан
м. Житомир
17. 08

В. М. Майдан
В. М. Майдан

Володимир Т. П.
Трохимчук А. М.
Трохимчук Т. П.

2021 року

НУМЕРАЦІЙНА ВІДОМІСТЬ ДЕРЕВ
призначених для вибіркової санітарної рубки
Житомирське ОУЛМГ
ДП "Білокоровицький лісгосп"

Лісництво Замисловичин урочище _____
квартал № 17 ділянка № 1 площа 1,3 гектарів

Порядковий номер дерев	Порода	Ступінь товщини стовбурів, сантиметрів			Категорія стану дерева підстава від- бору для рубки	Порядковий номер дерев	Порода	Ступінь товщини стовбурів, сантиметрів			Категорія стану дерева підстава від- бору для рубки
		Ділові	Напівділові	Дров'яні				Ділові	Напівділові	Дров'яні	
1	с	24			н сухос. ж. бер.	46	с	36			н сухос. ж. бер.
2	с	24			н сухос. ж. бер.	47	с	36			н сухос. ж. бер.
3	с	24			н сухос. ж. бер.	48	с	32			н сухос. ж. бер.
4	с	28			н сухос. ж. бер.	49	с	24			н сухос. ж. бер.
5	с	32			н сухос. ж. бер.	50	с	28			н сухос. ж. бер.
6	с	24			н сухос. ж. бер.	51	с	24			н сухос. ж. бер.
7	с	24			н сухос. ж. бер.	52	с	24			н сухос. ж. бер.
8	с	24			н сухос. ж. бер.	53	с	28			н сухос. ж. бер.
9	с	24			н сухос. ж. бер.	54	с	28			н сухос. ж. бер.
10	с	28			н сухос. ж. бер.	55	с	28			н сухос. ж. бер.
11	с	28			н сухос. ж. бер.	56	с	36			н сухос. ж. бер.
12	с	28			н сухос. ж. бер.	57	с	28			н сухос. ж. бер.
13	с	24			н сухос. ж. бер.	58	с	24			н сухос. ж. бер.
14	с	24			н сухос. ж. бер.	59					
15	с	24			н сухос. ж. бер.	60					
16	с	32			н сухос. ж. бер.	61					
17	с	24			н сухос. ж. бер.	62					
18	с	28			н сухос. ж. бер.	63					
19	с	24			н сухос. ж. бер.	64					
20	с	24			н сухос. ж. бер.	65					
21	с	24			н сухос. ж. бер.	66					
22	с	28			н сухос. ж. бер.	67					
23	с	32			н сухос. ж. бер.	68					
24	с	24			н сухос. ж. бер.	69					
25	с	28			н сухос. ж. бер.	70					
26	с	28			н сухос. ж. бер.	71					
27	с	28			н сухос. ж. бер.	72					
28	с	28			н сухос. ж. бер.	73					
29	с	24			н сухос. ж. бер.	74					
30	с	28			н сухос. ж. бер.	75					
31	с	24			н сухос. ж. бер.	76					
32	с	24			н сухос. ж. бер.	77					
33	с	32			н сухос. ж. бер.	78					
34	с	24			н сухос. ж. бер.	79					
35	с	28			н сухос. ж. бер.	80					
36	с	32			н сухос. ж. бер.	81					
37	с	24			н сухос. ж. бер.	82					
38	с	24			н сухос. ж. бер.	83					
39	с	24			н сухос. ж. бер.	84					
40	с	28			н сухос. ж. бер.	85					
41	с	32			н сухос. ж. бер.	86					
42	с	24			н сухос. ж. бер.	87					
43	с	24			н сухос. ж. бер.	88					
44	с	24			н сухос. ж. бер.	89					
45	с	40			н сухос. ж. бер.	90					

Всього пронумеровано дерев: 58 нумерацію і перелік провели

Лісн. Л. 2020:
С. М. М. М. М.
М. М. М. М. М.
16 08 2021 року
Директор Л. Л. Л.
М. М. М. М. М.
М. М. М. М. М.
М. М. М. М. М.

НУМЕРАЦІЙНА ВІДОМІСТЬ ДЕРЕВ
призначених для вибіркової санітарної рубки
Житомирське ОУЛМГ
ДП "Білокоровицький лісгосп"

Лісництво Замисловицьке урочище _____
квартал № 17 ділянка № 14 площа 1,5 гектарів

Порядковий номер дерев	Порода	Ступінь товщини стовбурів, сантиметрів			Категорія стану дерева підстава від- бору для рубки	Порядковий номер дерев	Порода	Ступінь товщини стовбурів, сантиметрів			Категорія стану дерева підстава від- бору для рубки
		Ділові	Напівділові	Дров'яні				Ділові	Напівділові	Дров'яні	
1	С	32			н сухосм. окр. кор.	46					
2	С	28			н сухосм. окр. кор.	47					
3	С	24			н сухосм. окр. кор.	48					
4	С	32			н сухосм. окр. кор.	49					
5	С	32			н сухосм. окр. кор.	50					
6	С	32			н сухосм. окр. кор.	51					
7	С	32			н сухосм. окр. кор.	52					
8	С	36			н сухосм. окр. кор.	53					
9	С	32			н сухосм. окр. кор.	54					
10	С	36			н сухосм. окр. кор.	55					
11	С	24			н сухосм. окр. кор.	56					
12	С	24			н сухосм. окр. кор.	57					
13	С	24			н сухосм. окр. кор.	58					
14	С	28			н сухосм. окр. кор.	59					
15	С	28			н сухосм. окр. кор.	60					
16	С	28			н сухосм. окр. кор.	61					
17	С	24			н сухосм. окр. кор.	62					
18	С	24			н сухосм. окр. кор.	63					
19	С	24			н сухосм. окр. кор.	64					
20	С	24			н сухосм. окр. кор.	65					
21	С	32			н сухосм. окр. кор.	66					
22	С	28			н сухосм. окр. кор.	67					
23	С	24			н сухосм. окр. кор.	68					
24	С	24			н сухосм. окр. кор.	69					
25	С	24			н вихаюч. окр. кор.	70					
26	С	24			н вихаюч. окр. кор.	71					
27	С	32			н вихаюч. окр. кор.	72					
28	С	24			н вихаюч. окр. кор.	73					
29	С	24			н вихаюч. окр. кор.	74					
30	С	40			н сухосм. окр. кор.	75					
31	С	24			н вихаюч. окр. кор.	76					
32	С	32			н бурелом	77					
33	С	24			н вихаюч. окр. кор.	78					
34	С	32			н сухосм. окр. кор.	79					
35	С	32			н сухосм. окр. кор.	80					
36	С	28			н вихаюч. окр. кор.	81					
37	С	32			н сухосм. окр. кор.	82					
38	С	24			н сухосм. окр. кор.	83					
39	С	24			н сухосм. окр. кор.	84					
40	С	28			н сухосм. окр. кор.	85					
41	С	36			н сухосм. окр. кор.	86					
42	С	24			н сухосм. окр. кор.	87					
43	С	28			н сухосм. окр. кор.	88					
44						89					
45						90					

Всього пронумеровано дерев:
нумерацію і перелік провели

43 сухосм. окр. кор.

Лісн. Л. 10.02
Ст. лісгосп
М. 10.02
16 08

2021 року 10.02

Лісн. Л. 10.02
Ст. лісгосп
М. 10.02

Лісн. Л. 10.02
Ст. лісгосп
М. 10.02
Лісн. Л. 10.02

НУМЕРАЦІЙНА ВІДОМІСТЬ ДЕРЕВ
призначених для вибіркової санітарної рубки
Житомирське ОУЛМГ
ДП "Білокоровицький лісгосп"

Лісництво Замисловичське
квартал № 17

ділянка № 33/1

урочище _____
площа 1.0 гектарів

Порядковий номер дерев	Порода	Ступінь товщини стовбурів, сантиметрів			Категорія стану дерева підстава від- бору для рубки	Порядковий номер дерев	Порода	Ступінь товщини стовбурів, сантиметрів			Категорія стану дерева підстава від- бору для рубки
		Ділові	Напівділові	Дров'яні				Ділові	Напівділові	Дров'яні	
1	С			32	ІІІ мех. кох.	46	С	28			ІІІ мех. кох.
2	С			40	ІІІ сучос. хв. в. в.	47	С	28			ІІІ сучос. хв. в. в.
3	С мех.			40	ІІІ суч. хв. в. в.	48	С	24			ІІІ сучос. хв. в. в.
4	ОС мех.			36	ІІІ суч. хв. в. в.	49	С мех.			28	ІІІ мех.
5	С	36			ІІІ суч. хв. в. в.	50	С мех.			28	ІІІ мех.
6	С			32	ІІІ суч. хв. в. в.	51	С	24			ІІІ суч. обр. хв. в. в.
7	О			24	ІІІ суч. хв. в. в.	52	С	24			ІІІ суч. хв. в. в.
8	С	36			ІІІ б. шр.	53	С	24			ІІІ суч. хв. в. в.
9	С	36			ІІІ суч. хв. в. в.	54	С	24			ІІІ суч. хв. в. в.
10	С	36			ІІІ суч. хв. в. в.	55	С	24			ІІІ суч. хв. в. в.
11	С	40			ІІІ суч. хв. в. в.	56	С	28			ІІІ сучос. хв. в. в.
12	С	40			ІІІ суч. хв. в. в.	57	С			24	ІІІ сучос. хв. в. в.
13	С	36			ІІІ суч. хв. в. в.	58	С	24			ІІІ сучос. хв. в. в.
14	С	36			ІІІ суч. хв. в. в.	59	С	24			ІІІ сучос. хв. в. в.
15	С	40			ІІІ суч. хв. в. в.	60	С	28			ІІІ сучос. хв. в. в.
16	С	24			ІІІ суч. хв. в. в.	61	С	32			ІІІ сучос. хв. в. в.
17	С	36			ІІІ суч. хв. в. в.	62					
18	С	36			ІІІ суч. хв. в. в.	63					
19	С	36			ІІІ суч. хв. в. в.	64					
20	С	24			ІІІ суч. хв. в. в.	65					
21	С	28			ІІІ суч. хв. в. в.	66					
22	С	36			ІІІ сучос. хв. в. в.	67					
23	Бер			24	ІІІ б. шр.	68					
24	С	40			ІІІ сучос. хв. в. в.	69					
25	С	40			ІІІ суч. обр. хв. в. в.	70					
26	С	40			ІІІ сучос. хв. в. в.	71					
27	ІІІ с.			40	ІІІ сучос. хв. в. в.	72					
28	С	28			ІІІ сучос. хв. в. в.	73					
29	С	44			ІІІ сучос. хв. в. в.	74					
30	С	40			ІІІ сучос. хв. в. в.	75					
31	О	28			ІІІ сучос. хв. в. в.	76					
32	ІІІ с.			32	ІІІ сучос. хв. в. в.	77					
33	С	44			ІІІ б. шр.	78					
34	ІІІ с. мех.			32	ІІІ мех. к.	79					
35	С	44			ІІІ б. шр.	80					
36	С	64			ІІІ сучос. хв. в. в.	81					
37	ОС мех.			24	ІІІ мех.	82					
38	ОС мех.			24	ІІІ мех.	83					
39	С	44			ІІІ сучос. хв. в. в.	84					
40	ОС мех.			24	ІІІ мех.	85					
41	ОС			24	ІІІ сучос. хв. в. в.	86					
42	ОС			24	ІІІ сучос. хв. в. в.	87					
43	С	44			ІІІ б. шр.	88					
44	О	24			ІІІ б. шр.	89					
45	С	28			ІІІ мех. кох.	90					

Всього пронумеровано дерев:

нумерацію і перелік провели

Ю. М. Я. 2020

Ст. майстер

М. М. С. Ф. М. 11

12. 08

2021 року

61 місцевості одне дерево

М. М. С. Ф. М. 11

М. М. С. Ф. М. 11

М. М. С. Ф. М. 11

М. М. С. Ф. М. 11

М. М. С. Ф. М. 11

М. М. С. Ф. М. 11

М. М. С. Ф. М. 11

М. М. С. Ф. М. 11

М. М. С. Ф. М. 11

Директор М. А.

Невобин П. П.

Торонський Т. А.

М. М. С. Ф. М. 11

НУМЕРАЦІЙНА ВІДОМІСТЬ ДЕРЕВ
призначених для вибіркової санітарної рубки
Житомирське ОУЛМГ
ДП "Білокоровицький лісгосп"

Лісництво Житомирське
квартал № 17

ділянка № 39/1

урочище _____
площа 0,3 гектарів

Порядковий номер дерева	Порода	Ступінь товщини стовбурів, сантиметрів			Категорія стану дерева підстава від- бору для рубки	Порядковий номер дерева	Порода	Ступінь товщини стовбурів, сантиметрів			Категорія стану дерева підстава від- бору для рубки
		Ділові	Напівділові	Дров'яні				Ділові	Напівділові	Дров'яні	
1	С	24			н. сухост. під рубку	46					
2	С	28			н. сухост. під рубку	47					
3	С	28			н. сухост. під рубку	48					
4	С	24			н. сухост. під рубку	49					
5	С	28			н. сухост. під рубку	50					
6	С	28			н. сухост. під рубку	51					
7	С	32			н. сухост. під рубку	52					
8	С	28			н. сухост. під рубку	53					
9	С	24			н. сухост. під рубку	54					
10	С	28			н. сухост. під рубку	55					
11	С	24			н. сухост. під рубку	56					
12	С	24			н. сухост. під рубку	57					
13	С	28			н. сухост. під рубку	58					
14	С	24			н. сухост. під рубку	59					
15	С	24			н. сухост. під рубку	60					
16	С	28			н. сухост. під рубку	61					
17	С	28			н. сухост. під рубку	62					
18	С	24			н. сухост. під рубку	63					
19						64					
20						65					
21						66					
22						67					
23						68					
24						69					
25						70					
26						71					
27						72					
28						73					
29						74					
30						75					
31						76					
32						77					
33						78					
34						79					
35						80					
36						81					
37						82					
38						83					
39						84					
40						85					
41						86					
42						87					
43						88					
44						89					
45						90					

Всього пронумеровано дерев:
нумерацію і перелік провели

18 всімакдадиль дерев

Лісн. 1-1010
В. майстер
М. М. М. М. М.
12. 08

2021 року 12. 08

М. М. М. М. М.
М. М. М. М. М.

Лісн. 1-1010
М. М. М. М. М.
М. М. М. М. М.
М. М. М. М. М.

НУМЕРАЦІЙНА ВІДОМІСТЬ ДЕРЕВ
призначених для вибіркової санітарної рубки
Житомирське ОУЛМГ
ДП "Білокоровицький лісгосп"

Лісництво
квартал №

Землі лісової
17

ділянка № 59

урочище

площа 1,2 гектарів

Порядковий номер дерева	Порода	Ступінь товщини стовбурів, сантиметрів			Категорія стану дерева підстава від- бору для рубки	Порядковий номер дерева	Порода	Ступінь товщини стовбурів, сантиметрів			Категорія стану дерева підстава від- бору для рубки
		Ділові	Напівділові	Дров'яні				Ділові	Напівділові	Дров'яні	
1	р		32		н сучосн	46	с	24			н сучосн
2	ос			24	н сучосн	47	с	24			н сучосн
3	с	24			н сучосн	48	с	24			н сучосн
4	с	24			н сучосн	49	с	24			н сучосн
5	б			28	н сучосн	50	с	24			н сучосн
6	б			28	н сучосн	51	с	24			н сучосн
7	с кш			28	н кш	52	с	28			н сучосн
8	р			24	н кш	53	с	24			н сучосн
9	с	24			н сучосн	54	с	32			н сучосн
10	с	24			н сучосн	55	с	32			н сучосн
11	с	24			н сучосн	56	с	24			н сучосн
12	с	24			н сучосн	57	с	32			н сучосн
13	с	24			н сучосн	58	с	28			н сучосн
14	с	24			н сучосн	59	с	28			н сучосн
15	с	32			н сучосн	60	с	36			н сучосн
16	с	24			н сучосн	61	с	24			н сучосн
17	с	24			н сучосн	62	с	36			н сучосн
18	с	24			н сучосн	63	с	32			н сучосн
19	с	24			н сучосн	64	с	28			н сучосн
20	с	28			н сучосн	65	с	32			н сучосн
21	с	24			н сучосн	66	с	28			н сучосн
22	с	32			н сучосн	67	с	32			н сучосн
23	с	32			н сучосн	68	с	36			н сучосн
24	с	28			н сучосн	69	с	32			н сучосн
25	с	32			н сучосн	70	с	32			н сучосн
26	с	36			н сучосн	71	с	44			н сучосн
27	с	32			н сучосн	72	с	28			н сучосн
28	с	32			н сучосн	73	с	28			н сучосн
29	с	36			н сучосн	74	с	28			н сучосн
30	с	24			н сучосн	75	с	24			н сучосн
31	с	36			н сучосн	76	с	28			н сучосн
32	с	32			н сучосн	77	с	24			н сучосн
33	с	24			н сучосн	78	с	28			н сучосн
34	с	32			н сучосн	79	с	28			н сучосн
35	с	40			н сучосн	80	с	48			н сучосн
36	с	32			н сучосн	81	с	28			н сучосн
37	с	24			н сучосн	82	с	24			н сучосн
38	с	24			н сучосн	83	с	24			н сучосн
39	с	28			н сучосн	84	с	28			н сучосн
40	с	28			н сучосн	85	с	24			н сучосн
41	с	32			н сучосн	86	с	32			н сучосн
42	с	32			н сучосн	87	с	28			н сучосн
43	с	36			н сучосн	88	с	28			н сучосн
44	с	28			н сучосн	89	с	40			н сучосн
45	с	28			н сучосн	90	с	24			н сучосн

Всього пронумеровано дерев:
нумерацію і перелік провели

Лісн. А. В. 1010
Ст. майстер
Міс. Г. В. 1010
10. 08

2021 року

Г. В. 1010

Лісн. А. А.
Лісн. А. А.
Лісн. А. А.
Лісн. А. А.

Порядковий номер дерева	Порода	Ступінь товщини стовбурів, сантиметрів			Категорія стану дерева підстава відбору для рубки	Порядковий номер дерева	Порода	Ступінь товщини стовбурів, сантиметрів			Категорія стану дерева підстава відбору для рубки
		Ділові	Напівділові	Дров'яні				Ділові	Напівділові	Дров'яні	
91	С	24			VI Сухе Хв. 80	144					
92	С	24			VI Сухе Хв. 80	145					
93	С	36			VI Сухе Хв. 80	146					
94	С	28			VI Сухе Хв. 80	147					
95	С	32			VI Сухе Хв. 80	148					
96	С	32			VI Сухе Хв. 80	149					
97	С	24			VI Сухе Хв. 80	150					
98	С	24			VI Сухе Хв. 80	151					
99	С	36			VI Сухе Хв. 80	152					
100	С	24			VI Сухе Хв. 80	153					
101	С	28			VI Сухе Хв. 80	154					
102	С	28			VI Сухе Хв. 80	155					
103	С	24			VI Сухе Хв. 80	156					
104	С	36			VI Сухе Хв. 80	157					
105	С	36			VI Сухе Хв. 80	158					
106	С	32			VI Сухе Хв. 80	159					
107	С	36			VI Сухе Хв. 80	160					
108	С	28			VI Сухе Хв. 80	161					
109	С	28			VI Сухе Хв. 80	161					
110	С	24			VI Сухе Хв. 80	163					
111	С	32			VI Сухе Хв. 80	164					
112	С	28			VI Сухе Хв. 80	165					
113	С	24			VI Сухе Хв. 80	166					
114	С	36			VI Сухе Хв. 80	167					
115	С	24			VI Сухе Хв. 80	168					
116	С	24			VI Сухе Хв. 80	169					
117	С	28			VI Сухе Хв. 80	170					
118	С	28			VI Сухе Хв. 80	171					
119	С	24			VI Сухе Хв. 80	172					
120	С	32			VI Сухе Хв. 80	173					
121	С	36			VI Сухе Хв. 80	174					
122	С	24			VI Сухе Хв. 80	175					
123	С	28			VI Сухе Хв. 80	176					
124	С	32			VI Сухе Хв. 80	177					
125	С	24			VI Сухе Хв. 80	178					
126	С	24			VI Сухе Хв. 80	179					
127	С	40			VI Сухе Хв. 80	180					
128	С	36			VI Сухе Хв. 80	181					
129	С	32			VI Сухе Хв. 80	182					
130	С	28			VI Сухе Хв. 80	183					
131						184					
132						185					
133						186					
134						187					
135						188					
136						189					
137						190					
138						191					
139						192					
140						193					
141						194					
142						195					
143						196					

Всього пронумеровано дерев:

нумерацію і перелік провели

Договір № 1010
В.м. майстер
м.д.у. ф.а. д.г.
12. 08

2021 року

150 см. призначення дерев

В.м. майстер
м.д.у. ф.а. д.г.
12. 08

В.м. майстер А.А.
Кобольд П.П.
Виноград Н.М.

НУМЕРАЦІЙНА ВІДОМІСТЬ ДЕРЕВ
призначених для вибіркової санітарної рубки
Житомирське ОУЛМГ
ДП "Білокоровицький лісгосп"

Лісництво Замеловичи
квартал № 18

ділянка № 1

урочище _____
площа 1.9 гектарів

Порядковий номер дерева	Порода	Ступінь товщини стовбурів, сантиметрів			Категорія стану дерева підстава від- бору для рубки	Порядковий номер дерева	Порода	Ступінь товщини стовбурів, сантиметрів			Категорія стану дерева підстава від- бору для рубки
		Ділові	Напівділові	Дров'яні				Ділові	Напівділові	Дров'яні	
1	С	28			у сухості	46					
2	С	28			у сухості	47					
3	С	28			у сухості	48					
4	С	24			у сухості	49					
5	С	40			у сухості	50					
6	С	32			у сухості	51					
7	С	32			у сухості	52					
8	С	32			у сухості	53					
9	С	28			у сухості	54					
10	С	24			у сухості	55					
11	С	32			у сухості	56					
12	С	32			у сухості	57					
13	Б. н.	24			н. н. н.	58					
14	Б. н.	28			н. н. н.	59					
15	С	40			у сухості	60					
16	С	32			у сухості	61					
17	С	36			у сухості	62					
18	С	24			у сухості	63					
19	С	36			у сухості	64					
20	С	32			у сухості	65					
21	С	28			у сухості	66					
22	С	24			у сухості	67					
23	С	36			у сухості	68					
24	С	32			у сухості	69					
25	С	24			у сухості	70					
26	С	32			у сухості	71					
27	С	32			у сухості	72					
28	С	32			у сухості	73					
29	С	36			у сухості	74					
30	С	32			у сухості	75					
31	С	32			у сухості	76					
32	С	36			у сухості	77					
33	С	24			у сухості	78					
34	С	24			у сухості	79					
35	С	28			у сухості	80					
36	С	28			у сухості	81					
37	С	24			у сухості	82					
38	С	24			у сухості	83					
39	С	28			у сухості	84					
40						85					
41						86					
42						87					
43						88					
44						89					
45						90					

Всього пронумеровано дерев: 99 штук

нумерацію і перелік провели

Лісн. Л. Гого
М. М. М. М. М.
М. М. М. М. М.

12 08 2021 року

Олександр Р. А.
Михайлович Т. М.
Шкорупа Н. М.

НУМЕРАЦІЙНА ВІДОМІСТЬ ДЕРЕВ
призначених для вибіркової санітарної рубки
Житомирське ОУЛМГ
ДП "Білокоровицький лісгосп"

Лісництво Закарпатське урочище _____
квартал № 63 ділянка № 7 площа 0,8 гектарів

Порядковий номер дерев	Порода	Ступінь товщини стовбурів, сантиметрів			Категорія стану дерева підстава від- бору для рубки	Порядковий номер дерев	Порода	Ступінь товщини стовбурів, сантиметрів			Категорія стану дерева підстава від- бору для рубки
		Ділові	Напівділові	Дров'яні				Ділові	Напівділові	Дров'яні	
1	Біла	24			н	46	Сосна	24			н
2	Сосна	40			н	47	Сосна	24			н
3	Сосна	28			н	48	Сосна	28			н
4	Сосна	28			н	49	Сосна	32			н
5	Сосна	32			н	50	Сосна	36			н
6	Сосна	28			н	51	Сосна	32			н
7	Сосна	28			н	52	Сосна	24			н
8	Сосна	28			н	53	Сосна	44			н
9	Сосна	36			н	54					
10	Сосна	28			н	55					
11	Сосна	24			н	56					
12	Сосна	28			н	57					
13	Сосна	24			н	58					
14	Сосна	24			н	59					
15	Сосна	28			н	60					
16	Сосна	28			н	61					
17	Сосна	24			н	62					
18	Сосна	24			н	63					
19	Сосна	28			н	64					
20	Сосна	24			н	65					
21	Сосна	28			н	66					
22	Сосна	32			н	67					
23	Сосна	36			н	68					
24	Сосна	24			н	69					
25	Сосна	36			н	70					
26	Сосна	24			н	71					
27	Сосна	36			н	72					
28	Сосна	24			н	73					
29	Сосна	24			н	74					
30	Сосна	36			н	75					
31	Сосна	32			н	76					
32	Сосна	28			н	77					
33	Сосна	24			н	78					
34	Сосна	36			н	79					
35	Сосна	36			н	80					
36	Сосна	28			н	81					
37	Сосна	24			н	82					
38	Сосна	28			н	83					
39	Сосна	28			н	84					
40	Сосна	36			н	85					
41	Сосна	28			н	86					
42	Сосна	28			н	87					
43	Сосна	24			н	88					
44	Сосна	24			н	89					
45	Сосна	28			н	90					

Всього пронумеровано дерев: 53
нумерацію і перелік провели

53 номерів ми дерева

В. майстер
м. Київ
г. 1/6
г. 1/8
г. 1/9

Т. Б. Б. Б.
Т. Б. Б. Б. Б.
Т. Б. Б. Б. Б.
Т. Б. Б. Б. Б.

06.08

2021 року

НУМЕРАЦІЙНА ВІДОМІСТЬ ДЕРЕВ, призначених для вибіркової санітарної рубки

Житомирська область

(Автономна Республіка Крим, область)

ДП «Білокорівське ЛГ»

(найменування власника лісів, постійного лісокористувача)

Лісництво Житомирське

квартал № 68

виділ № 80

урочище

ділянка № 1

площа 7,6

гектарів

Порядковий номер дерева	Порода	Ступінь товщини стовбурів, сантиметрів			Категорія стану дерева, підстава вибірки для рубки	Порядковий номер дерева	Порода	Ступінь товщини стовбурів, сантиметрів			Категорія стану дерева, підстава вибірки для рубки
		лісові	напівлісові	дров'яні				лісові	напівлісові	дров'яні	
1	Сосна	24			п сухос. 16 бр	36	Сосна	24			п сухос. 16 бр
2	Сосна	24			п сухос. 16 бр	37	Сосна	24			п сухос. 16 бр
3	Сосна	26			п сухос. 16 бр	38	Сосна	28			п сухос. 16 бр
4	Сосна	36			п сухос. 16 бр	39	Сосна	24			п сухос. 16 бр
5	Сосна	24			п сухос. 16 бр	40	Сосна	24			п сухос. 16 бр
6	Сосна	28			п сухос. 16 бр	41	Сосна	24			п сухос. 16 бр
7	Сосна	24			п сухос. 16 бр	42	Сосна	24			п сухос. 16 бр
8	Сосна	24			п сухос. 16 бр	43	Сосна	28			п сухос. 16 бр
9	Сосна	32			п сухос. 16 бр	44	Сосна	24			п сухос. 16 бр
10	Сосна	28			п сухос. 16 бр	45	Сосна			24	п сухос. 16 бр
11	Сосна	28			п сухос. 16 бр	46	Сосна			24	п сухос. 16 бр
12	Сосна	24			п сухос. 16 бр	47					
13	Сосна	28			п сухос. 16 бр	48					
14	Сосна	24			п сухос. 16 бр	49					
15	Сосна	28			п сухос. 16 бр	50					
16	Сосна	24			п сухос. 16 бр	51					
17	Сосна	28			п сухос. 16 бр	52					
18	Сосна	24			п сухос. 16 бр	53					
19	Сосна		28		п сухос. 16 бр	54					
20	Сосна		32		п сухос. 16 бр	55					
21	Сосна		24		п сухос. 16 бр	56					
22	Сосна			32	п сухос. 16 бр	57					
23	Сосна	24			п сухос. 16 бр	58					
24	Сосна			28	п сухос. 16 бр	59					
25	Сосна		24		п сухос. 16 бр	60					
26	Сосна		28		п сухос. 16 бр	61					
27	Сосна	24			п сухос. 16 бр	62					
28	Сосна	28			п сухос. 16 бр	63					
29	Сосна	32			п сухос. 16 бр	64					
30	Сосна	32			п сухос. 16 бр	65					
31	Сосна		24		п сухос. 16 бр	66					
32	Сосна	36			п сухос. 16 бр	67					
33	Сосна	24			п сухос. 16 бр	68					
34	Сосна	32			п сухос. 16 бр	69					
35	Сосна	28			п сухос. 16 бр	70					

Всього пронумеровано дерев: 46 (кількість слюми)

Нумерацію і перелік провели:

(підпис)

(підпис)

(підпис)

(підпис)

(підпис)

(підпис)

Робот ВФ
Лісництво Білокорівське ЛГ
(підпис та печатка)

Робот ВФ
Лісництво Білокорівське ЛГ
(підпис та печатка)

НУМЕРАЦІЙНА ВІДОМІСТЬ ДЕРЕВ
призначених для вибіркової санітарної рубки
Житомирське ОУЛМГ
ДП "Білокоровицький лісгосп"

Лісництво
квартал №

Земельна ділянка
20

ділянка № 5

урочище

площа 0,6 гектарів

Порядковий номер дерева	Порода	Ступінь товщини стовбурів, сантиметрів			Категорія стану дерева підстава від- бору для рубки	Порядковий номер дерева	Порода	Ступінь товщини стовбурів, сантиметрів			Категорія стану дерева підстава від- бору для рубки
		Ділові	Напівділові	Дров'яні				Ділові	Напівділові	Дров'яні	
1	Сосна	24			н	46					
2	Сосна	24			н	47					
3	Сосна			26	н	48					
4	Сосна			28	н	49					
5	Сосна	28			н	50					
6	Сосна			28	н	51					
7	Сосна	32			н	52					
8	Сосна	28			н	53					
9	Сосна			24	н	54					
10	Сосна	24			н	55					
11	Сосна			28	н	56					
12	Сосна	28			н	57					
13	Сосна	24			н	58					
14	Сосна			24	н	59					
15	Сосна			24	н	60					
16	Сосна	28			н	61					
17	Сосна	28			н	62					
18	Сосна	24			н	63					
19	Сосна	24			н	64					
20	Сосна	28			н	65					
21	Сосна	32			н	66					
22	Сосна	24			н	67					
23	Сосна	24			н	68					
24	Сосна	24			н	69					
25	Сосна			24	н	70					
26	Сосна	28			н	71					
27						72					
28						73					
29						74					
30						75					
31						76					
32						77					
33						78					
34						79					
35						80					
36						81					
37						82					
38						83					
39						84					
40						85					
41						86					
42						87					
43						88					
44						89					
45						90					

Всього пронумеровано дерев:
нумерацію і перелік провели

26 деревця мають рубку

Лісн. 031
ст. м. р.
м. р.
м. р.
29.04.2019

2021 року

Лісн.
м. р.
м. р.

Погодаєв В. Р.
Горбач В. Ф.
Савоток О. А.
Горбачинська О. А.

НУМЕРАЦІЙНА ВІДОМІСТЬ ДЕРЕВ, призначених для вибіркової санітарної рубки

Житомирська область

(Автономія Республіка Крим, область)

ДП «Білокоровицьке ЛГ»

(найменування власника лісів, постійного лісокористувача)

Лісництво Землемовичеве

квартал № 70

виділ № 19

урочище

ділянка № 1

площа 0,2 гектарів

Порядковий номер дерева	Порода	Ступінь товщини стовбурів, сантиметрів			Категорія стану дерева, підстава відбору для рубки	Порядковий номер дерева	Порода	Ступінь товщини стовбурів, сантиметрів			Категорія стану дерева, підстава відбору для рубки
		діаметр	напівдіаметр	дров'яні				діаметр	напівдіаметр	дров'яні	
1	Сосна	28			н суходості	36					
2	Сосна	32			н суходості	37					
3	Сосна	24			н суходості	38					
4	Сосна	14			н суходості	39					
5	Сосна	24			н суходості	40					
6	Сосна		32		н суходості	41					
7	Сосна	36			н суходості	42					
8	Сосна		44		н суходості	43					
9	Сосна			36	н суходості	44					
10	Сосна		28		н суходості	45					
11	Сосна			24	н суходості	46					
12	Сосна	24			н суходості	47					
13	Сосна	24			н суходості	48					
14						49					
15						50					
16						51					
17						52					
18						53					
19						54					
20						55					
21						56					
22						57					
23						58					
24						59					
25						60					
26						61					
27						62					
28						63					
29						64					
30						65					
31						66					
32						67					
33						68					
34						69					
35						70					

Всього пронумеровано дерев: 15 (кількість слів)

Нумерацію і перелік провели:

Григор'єв О.В.

Степанов В.

Степанов В.

29.07.2021

2021 DOKV

Порошенко В.В.

Горбачев В.Ф.

Степанов О.О.

Геращенко О.А.

НУМЕРАЦІЙНА ВІДОМІСТЬ ДЕРЕВ
призначених для вибіркової санітарної рубки
Житомирське ОУЛМГ
ДП "Білокорівський лісгосп"

Лісництво Замисловицьке
квартал № 70

ділянка № 29/1

урочище _____
площа 0,8 гектарів

Порядковий номер дерев	Порода	Ступінь товщини стовбурів, сантиметрів			Категорія стану дерева підстава від- бору для рубки	Порядковий номер дерев	Порода	Ступінь товщини стовбурів, сантиметрів			Категорія стану дерева підстава від- бору для рубки
		Ділові	Напівділові	Дров'яні				Ділові	Напівділові	Дров'яні	
1	Сосна	28			Кі	46					
2	Сосна	24			Кі	47					
3	Сосна	28			Кі	48					
4	Сосна	24			Кі	49					
5	Сосна	24			Кі	50					
6	Сосна	28			Кі	51					
7	Сосна	28			Кі	52					
8	Сосна	28			Кі	53					
9	Сосна	24			Кі	54					
10	Сосна	24			Кі	55					
11	Сосна	24			Кі	56					
12	Сосна			28	Кі	57					
13	Сосна	22			Кі	58					
14	Сосна			24	Кі	59					
15	Сосна	24			Кі	60					
16	Сосна			24	Кі	61					
17	Сосна	32			Кі	62					
18	Сосна	24			Кі	63					
19	Сосна	24			Кі	64					
20	Сосна			24	Кі	65					
21	Сосна	24			Кі	66					
22	Сосна	28			Кі	67					
23	Сосна			24	Кі	68					
24	Сосна			24	Кі	69					
25	Сосна			36	Кі	70					
26	Сосна	28			Кі	71					
27	Сосна	24			Кі	72					
28	Сосна	28			Кі	73					
29	Сосна	24			Кі	74					
30	Сосна	24			Кі	75					
31	Сосна			28	Кі	76					
32	Сосна			24	Кі	77					
33						78					
34						79					
35						80					
36						81					
37						82					
38						83					
39						84					
40						85					
41						86					
42						87					
43						88					
44						89					
45						90					

Всього пронумеровано дерев:
нумерацію і перелік провели

32 нумерують два дерева

Лісничий В.І.

ст. м. п.

м. п. № 6

м. п. № 10

Володимир В. К.

Горбач В. Ф.

Горбаченко О. А.

Стригач О. О.

02 08

2021 року

НУМЕРАЦІЙНА ВІДОМІСТЬ ДЕРЕВ
призначених для вибіркової санітарної рубки
Житомирське ОУЛМГ
ДП "Білокоровицький лісгосп"

Лісництво
квартал №

Замісницьке

ділянка №

68

урочище

площа 0,4 гектарів

Порядковий номер дерева	Порода	Ступінь товщини стовбурів, сантиметрів			Категорія стану дерева підстава від- бору для рубки	Порядковий номер дерева	Порода	Ступінь товщини стовбурів, сантиметрів			Категорія стану дерева підстава від- бору для рубки
		Ділові	Напівділові	Дров'яні				Ділові	Напівділові	Дров'яні	
1	Сосна	36			н сухост. X. біл	46					
2	Сосна	36			н сухост. X. біл	47					
3	Сосна	24			н сухост. X. біл	48					
4	Сосна	40			н сухост. X. біл	49					
5	Сосна	32			н сухост. X. біл	50					
6	Сосна	32			н сухост. X. біл	51					
7	Сосна	36			н сухост. X. біл	52					
8	Сосна	40			н сухост. X. біл	53					
9	Сосна	28			н сухост. X. біл	54					
10	Сосна	28			н сухост. X. біл	55					
11	Сосна	32			н сухост. X. біл	56					
12	Сосна		26		н сухост. X. біл	57					
13	Сосна	24			н сухост. X. біл	58					
14	Сосна		24		н сухост. X. біл	59					
15	Сосна		28		н сухост. X. біл	60					
16	Сосна	28			н сухост. X. біл	61					
17	Сосна			24	н сухост. X. біл	62					
18	Сосна	32			н сухост. X. біл	63					
19	Сосна		24		н сухост. X. біл	64					
20	Сосна			24	н сухост. X. біл	65					
21	Сосна		36		н сухост. X. біл	66					
22	Сосна	36			н сухост. X. біл	67					
23	Сосна			24	н сухост. X. біл	68					
24	Сосна			24	н сухост. X. біл	69					
25	Сосна	28			н сухост. X. біл	70					
26	Сосна	24			н сухост. X. біл	71					
27	Сосна	24			н сухост. X. біл	72					
28	Сосна	24			н сухост. X. біл	73					
29	Сосна	32			н сухост. X. біл	74					
30	Сосна		32		н сухост. X. біл	75					
31						76					
32						77					
33						78					
34						79					
35						80					
36						81					
37						82					
38						83					
39						84					
40						85					
41						86					
42						87					
43						88					
44						89					
45						90					

Всього пронумеровано дерев:
нумерацію і перелік провели

10 тридцять дев'ять

К.М. Р.М.

С.В. Р.Ф.

В.В. Р.М.

В.В. Р.М.

2021 року

29.07.21р

К.М. Р.М.

С.В. Р.Ф.

В.В. Р.М.

В.В. Р.М.

В.В. Р.М.

НУМЕРАЦІЙНА ВІДОМІСТЬ ДЕРЕВ
призначених для вибіркової санітарної рубки
Житомирське ОУЛМГ
ДП "Білокоровицький лісгосп"

Лісництво Защисловицьке урочище _____
квартал № 26 ділянка № 71 площа 1,3 гектарів

Порядковий номер дерева	Порода	Ступінь товщини стовбурів, сантиметрів			Категорія стану дерева підстава від- бору для рубки	Порядковий номер дерева	Порода	Ступінь товщини стовбурів, сантиметрів			Категорія стану дерева підстава від- бору для рубки
		Ділові	Напівділові	Дров'яні				Ділові	Напівділові	Дров'яні	
1	Сосна	24			п сухості X. біл.	46					
2	Сосна	36			п сухості X. біл.	47					
3	Сосна	28			п сухості X. біл.	48					
4	Сосна		28		п сухості X. біл.	49					
5	Сосна	24			п сухості X. біл.	50					
6	Сосна	36			п сухості X. біл.	51					
7	Сосна	24			п сухості X. біл.	52					
8	Сосна	24			п сухості X. біл.	53					
9	Сосна			24	п сухості X. біл.	54					
10	Сосна	24			п сухості X. біл.	55					
11	Сосна	28			п сухості X. біл.	56					
12	Сосна	28			п сухості X. біл.	57					
13	Сосна	24			п сухості X. біл.	58					
14	Сосна	24			п сухості X. біл.	59					
15	Сосна	24			п сухості X. біл.	60					
16	Сосна	28			п сухості X. біл.	61					
17	Сосна	24			п сухості X. біл.	62					
18	Сосна	24			п сухості X. біл.	63					
19						64					
20						65					
21						66					
22						67					
23						68					
24						69					
25						70					
26						71					
27						72					
28						73					
29						74					
30						75					
31						76					
32						77					
33						78					
34						79					
35						80					
36						81					
37						82					
38						83					
39						84					
40						85					
41						86					
42						87					
43						88					
44						89					
45						90					

Всього пронумеровано дерев:
нумерацію і перелік провели

18 вісімнадцять дерев

Лісн. О.В.

О.В.Р.

О.В.Р.

О.В.Р.

2021 року

29.07.2021

Лісн. О.В.

Лісн. О.В.

Лісн. О.В.

Лісн. О.В.

НУМЕРАЦІЙНА ВІДОМІСТЬ ДЕРЕВ.
призначених для вибіркової санітарної рубки

Житомирська область

(Автономна Республіка Крим, область)

ДП «Білокорочицьке ЛГ»

(найменування власника лісів, постійного лісокористувача)

Лісництво

Озерянське

урочище

квартал № 4

виділ № 17

ділянка №

площа 1,9 гектарів

Порядковий номер дерев	Порода	Ступінь товщини стовбурів, сантиметрів			Категорія стану дерев, підстава вибору для рубки	Порядковий номер дерев	Порода	Ступінь товщини стовбурів, сантиметрів			Категорія стану дерев, підстава вибору для рубки
		плон	напівплон	плон				плон	напівплон	плон	
1	Сосна	24			V-хв. руда	26	Сосна	36			IV-мех. пошкод. стовбур.
2	Сосна	24			VI-хв. відсут.	27					
3	Сосна	24			V-хв. руда	28					
4	Сосна	24			VI-хв. відсут.	29					
5	Сосна	28			V-хв. руда	30					
	Сосна	24			V-хв. руда	31					
7	Сосна	28			V-хв. руда	32					
8	Сосна	24			VI-хв. відсут.	33					
9	Сосна	28			VI-хв. відсут.	34					
10	Сосна	24			V-хв. руда	35					
11	Сосна	32			V-хв. руда	36					
12	Сосна	24			VI-хв. відсут.	37					
13	Сосна	28			V-хв. руда	38					
14	Сосна	28			IV-кр. охмур.	39					
15	Сосна	24			V-хв. руда	40					
16	Сосна	24			IV-кр. охмур.	41					
17	Сосна			44	IV-кр. охмур.	42					
18	Сосна	28			V-хв. руда	43					
19	Сосна	24			IV-кр. охмур.	44					
20	Сосна	24			IV-кр. охмур.	45					
21	Сосна	24			V-хв. руда	46					
22	Сосна	24			VI-хв. відсут.	47					
23	Сосна	24			V-хв. руда	48					
24	Сосна	24			VI-хв. відсут.	49					
25	Сосна	32			IV-кр. охмур.	50					

Всього пронумеровано дерев: 26 (двадцять шість дерев)
(кількість словами)

Нумерацію і перевірку зробили:

інс. ОЗН

(посад.)



(підпис)

Кушнір М.І.

(ініціали та прізвище)

м-мсу

(посад.)



(підпис)

Мельник С.І.

(ініціали та прізвище)

м-мсу

(посад.)



(підпис)

Синьков О.А.

(ініціали та прізвище)

19 08 2021 року

НУМЕРАЦІЙНА ВІДОМІСТЬ ДЕРЕВ,
призначених для вибіркової санітарної рубки

Житомирська область

(Автономна Республіка Крим, область)

ДП «Білокороницьке ЛГ»

(найменування власника лісів, постійного лісокористувача)

Лісництво Озерянське

урочище

квартал № 4

виділ № 53

ділянка №

площа 0,4 гектарів

Нумераційний номер дерев	Порода	Ступінь товщини ствобурів, сантиметрів			Категорія стану дерев, підстава відбору для рубки	Нумераційний номер дерев	Порода	Ступінь товщини ствобурів, сантиметрів			Категорія стану дерев, підстава відбору для рубки
		ділянки	напівцього	дров'яні				ділянки	напівцього	дров'яні	
1	Сосна	28			VI-XB. відсут.	26					
2	Сосна	24			VI-XB. відсут.	27					
3	Сосна			28	V-XB. руда	28					
4	Сосна	24			VI-XB. відсут.	29					
5	Сосна	24			VI-XB. відсут.	30					
6	Сосна	32			IV-кр. дхср.	31					
7	Сосна	24			VI-XB. відсут.	32					
8	Сосна	24			VI-XB. відсут.	33					
9	Сосна	24			V-XB. руда	34					
10	Сосна	24			V-XB. руда	35					
11	Сосна	24			VI-XB. відсут.	36					
12						37					
13						38					
14						39					
15						40					
16						41					
17						42					
18						43					
19						44					
20						45					
21						46					
22						47					
23						48					
24						49					
25						50					

Всього пронумеровано дерев: 11 (одина дзети дерев)
(кількість словами)

Нумерацію і перелік провели:

с.п.с. ОЗП

(посада)

[підпис]

(підпис)

Кущинь М.І.

(ініціали та прізвище)

м. м'ю

(посада)

[підпис]

(підпис)

Мельник С.І.

(ініціали та прізвище)

м. м'ю

(посада)

[підпис]

(підпис)

Тимошенко В.І.

(ініціали та прізвище)

19 08 2021 року

НУМЕРАЦІЙНА ВІДОМІСТЬ ДЕРЕВ, призначених для вибіркової санітарної рубки

Житомирська область

(Автономна Республіка Крим, область)

ДП «Білокорівницьке ЛГ»

(найменування власника лісів, постійного лісокористувача)

Лісництво

Озеринське

урочище

квартал №

12

виділ №

17

ділянка №

площа 0,5 гектарів

Порядковий номер дерева	Порода	Ступінь товщини стволовців, сантиметрів			Категорія стану дерева, підстава вибору для рубки	Порядковий номер дерева	Порода	Ступінь товщини стволовців, сантиметрів			Категорія стану дерева, підстава вибору для рубки
		діаметр	напилок	дрова				діаметр	напилок	дрова	
1	Ялина	24			IV-Хв. відсут.	26	Ялина	28			V-Опад кори
2	Ялина	24			V-Хв. руда	27	Ялина	24			VI-Хв. відсут.
3	Ялина	24			V-Опад. кори	28	Ялина	24			VI-Хв. відсут.
4	Ялина	24			VI-Хв. відсут.	29					
5	Ялина	24			VI-Хв. відсут.	30					
6	Ялина	24			VI-Хв. відсут.	31					
7	Ялина	24			VI-Хв. відсут.	32					
8	Ялина	24			VI-Хв. відсут.	33					
9	Ялина	24			V-Опад. кори	34					
10	Ялина	24			VI-Хв. відсут.	35					
11	Ялина	24			VI-Хв. відсут.	36					
12	Ялина	24			VI-Хв. відсут.	37					
13	Ялина	24			VI-Хв. відсут.	38					
14	Ялина	24			VI-Хв. відсут.	39					
15	Ялина	24			IV-Кр. охмурке	40					
16	Ялина	24			IV-Кр. охмурке	41					
17	Ялина	24			VI-Хв. відсут.	42					
18	Ялина	24			VI-Хв. відсут.	43					
19	Ялина	24			V-Опад. кори	44					
20	Ялина	28			VI-Хв. відсут.	45					
21	Ялина	24			VI-Хв. відсут.	46					
22	Ялина	24			V-Опад. кори	47					
23	Ялина	32			VI-Хв. відсут.	48					
24	Ялина	28			VI-Хв. відсут.	49					
25	Ялина	24			IV-Кр. охмурке	50					

Всього пронумеровано дерев: 28 (Введене вісім дерев)
(кількість словами)

Нумерацію і переписували:

і.к.с. 031

(посада)

(підпис)

Кушнір М. І.

(ініціали та прізвище)

м. м.у

(посада)

(підпис)

Мельник С. І.

(ініціали та прізвище)

м. м.с

(посада)

(підпис)

Кравченко О. В.

(ініціали та прізвище)

19. 08. 2021 року

НУМЕРАЦІЙНА ПЕРЕЛІКОВА ВІДОМІСТЬ

призначених для вибіркової санітарної рубки по ДП "Білокоровицький лісгосп" Озерянського лісництва

урочище _____ кв. 14 виділ 5 ділянка _____ площа 1,1 га

урочище					Ділянка					Категорія	
Порядко вий	Порода	Ступінь товщини стовбурів			Категорія стану дерева, пі дстава	Порядко вий	Порода	Ступінь товщини стовбурів			Категорія стану дерева, пі дстава
		Діа метр	Нап івді лові	Дро в'ян				Діа метр	Нап івді лові	Дро в'ян	
1	2	3	4	5	7	8	9	10	11	12	
1	Сосна	24			VI-ХВ. відсут.	41	Сосна				
2	Сосна	24			V-ХВ. руда	42	Сосна				
3	Сосна	24			IV-кр. ансур.	43	Сосна				
4	Сосна	24			V-ХВ. руда	44	Сосна				
5	Сосна	24			V-ХВ. руда	45	Сосна				
6	Сосна		24		VI-ХВ. відсут.	46	Сосна				
7	Сосна		24		VI-ХВ. відсут.	47	Сосна				
8	Сосна	24			V-ХВ. руда	48	Сосна				
9	Сосна	24			V-ХВ. руда	49	Сосна				
10	Сосна	24			VI-ХВ. відсут.	50	Сосна				
11	Сосна	28			VI-ХВ. відсут.	51	Сосна				
12	Сосна	32			VI-ХВ. відсут.	52	Сосна				
13	Сосна	28			VI-ХВ. відсут.	53	Сосна				
14	Сосна	24			VI-ХВ. відсут.	54	Сосна				
15	Сосна	32			VI-ХВ. відсут.	55	Сосна				
16	Сосна	24			V-ХВ. руда	56	Сосна				
17	Сосна	24			IV-кр. ансур.	57	Сосна				
18	Сосна	24			V-ХВ. руда	58	Сосна				
19	Сосна	32			IV-кр. ансур.	59	Сосна				
20	Сосна	24			VI-ХВ. відсут.	60	Сосна				
21	Сосна	28			VI-ХВ. відсут.	61	Сосна				
22	Сосна	24			VI-ХВ. відсут.	62	Сосна				
23	Сосна	24			VI-ХВ. відсут.	63	Сосна				
24	Сосна	24			VI-ХВ. відсут.	64	Сосна				
25	Сосна	28			V-ХВ. руда	65	Сосна				
26	Сосна	28			VI-ХВ. відсут.	66	Сосна				
27	Сосна	24			VI-ХВ. відсут.	67	Сосна				
28	Сосна					68	Сосна				
29	Сосна					69	Сосна				
30	Сосна					70	Сосна				
31	Сосна					71	Сосна				
32	Сосна					72	Сосна				
33	Сосна					73	Сосна				
34	Сосна					74	Сосна				
35	Сосна					75	Сосна				
36	Сосна					76	Сосна				
37	Сосна					77	Сосна				
38	Сосна					78	Сосна				
39	Сосна					79	Сосна				
40	Сосна					80	Сосна				

Всього пронумеровано дерев 27 (двадцять)

Нумерацію і перелік проведено інж. О.А.

посада м.м. - 180

посада м.м. - 180

посада м.м. - 180

дпис

дпис

дпис

сім дерев

(словами)

прізвище Кушнір М.І.

прізвище Гордасинський І.Ю.

прізвище Григорів Б.С.

прізвище Синюченко О.А.

19.08.2021.

НУМЕРАЦІЙНА ВІДОМІСТЬ ДЕРЕВ,
призначених для вибіркової санітарної рубки

Житомирська область

(Автономна Республіка Крим, область)

ДП «Білокороницьке ЛП»

(найменування власника лісів, постійного лісокористувача)

Лісництво Озерянське
квартал № 14 виділ № 13

урочище _____
ділянка № _____ площа 0,6 гектарів

Порядковий номер дерева	Порода	Ступінь товщини стовбурів, сантиметрів			Категорія стану дерева, підстава вибору для рубки	Порядковий номер дерева	Порода	Ступінь товщини стовбурів, сантиметрів			Категорія стану дерева, підстава вибору для рубки
		диаметр	навислилов	дров'яні				диаметр	навислилов	дров'яні	
1	Сосна	32			IV - Кр. ахсур	26					
2	Сосна	28			V - Хв. рудя	27					
3	Сосна	24			VI - Хв. відсут.	28					
4	Сосна	24			V - Хв. рудя	29					
5	Сосна	28			VI - Хв. відсут.	30					
6	Сосна	24			VI - Хв. відсут.	31					
7	Сосна	24			IV - Кр. ахсурна	32					
8	Сосна	28			V - Хв. рудя	33					
9	Сосна	24			VI - Хв. відсут.	34					
10	Сосна	36			VI - Хв. відсутня	35					
11					36						
12					37						
13					38						
14					39						
15					40						
16					41						
17					42						
18					43						
19					44						
20					45						
21					46						
22					47						
23					48						
24					49						
25					50						

Всього пронумеровано дерев: 10 (Десять дерев)
(кількість словами)

Нумерацію і перелік провели:

інж. ОЗЛ

(посада)

м. лісу

(посада)

м. лісу

(посада)

19 08 2021 року

[підпис]
(підпис)

[підпис]
(підпис)

[підпис]
(підпис)

Кушнір М. І.

(ініціали та прізвище)

Мельник С. І.

(ініціали та прізвище)

Шиняров В. С.

(ініціали та прізвище)

НУМЕРАЦІЙНА ВІДОМІСТЬ ДЕРЕВ, призначених для вибіркової санітарної рубки

Житомирська область

(Автономна Республіка Крим, область)

ДП «Білокорівське ЛГ»

(наименование владельца лесов, постоянного лесокористувача)

Лісництво _____ Озерний район _____
квартал № 22 ділянка № 30

урочище _____
ділянка № _____ площа 1,3 гектарів

Порядковий номер дерев	Порода	Ступінь товщини стовбурів, сантиметрів		Категорія стану дерев, підстава вибору для рубки	Порядковий номер дерев	Порода	Ступінь товщини стовбурів, сантиметрів			Категорія стану дерев, підстава вибору для рубки
		диаметр	висота				диаметр	нахил	дров'яні	
1	Воска	28		VI-хв. відсут.	26					
2	Воска	24		V-хв. руда	27					
3	Воска	24		V-хв. руда	28					
4	Воска	24		VI-хв. відсут.	29					
5	Воска	24		IV-кр. ахсурна	30					
6	Воска	28		V-хв. руда	31					
7	Воска	28		VI-хв. відсут.	32					
8	Воска	28		VI-хв. відсут.	33					
9	Воска	24		V-оклад. кори	34					
10	Воска	24		V-оклад. кори, хв. руда	35					
11	Воска	36		VI-хв. відсут.	36					
12	Воска	24		VI-хв. відсут.	37					
13	Воска	28		IV-кр. ахсурна	38					
14	Воска	28		V-хв. руда	39					
15	Воска	24		VI-хв. відсут.	40					
16					41					
17					42					
18					43					
19					44					
20					45					
21					46					
22					47					
23					48					
24					49					
25					50					

Всього проведено робіт _____

15 (Пятнадцать)
(кількість словами)

Нумерацію і підписи _____

інж. О.З.А.

(підпис)

м.м.су

(підпис)

м.м.су

(підпис)

19

08

2021 року

[підпис]
(підпис)

Кушнір М.І.
(ініціали та прізвище)

[підпис]
(підпис)

Мельник С.І.
(ініціали та прізвище)

[підпис]
(підпис)

Кравченко О.В.
(ініціали та прізвище)

НУМЕРАЦІЙНА ВІДОМІСТЬ ДЕРЕВ. прізначених для вибіркової санітарної рубки

Житомирська область

(Автономна Республіка Крим, область)

ДП «Білокоровицьке ЛГ»

(найменування власника лісів, постійного лісокористувача)

Лісництво Озерниське

квартал № 23 ділянка № 23

урочище

ділянка № _____ площа 4,0 гектарів

Порядковий номер дерев	Порода	Ступінь товщини стовбурів, сантиметрів			Категорія стану дерев, підстава відбору для рубки	Порядковий номер дерев	Порода	Ступінь товщини стовбурів, сантиметрів			Категорія стану дерев, підстава відбору для рубки
		лінійні	напівлінійні	дров'яні				лінійні	напівлінійні	дров'яні	
1	Сосна	24				26	Сосна	24			VI-XB. відсут.
2	Сосна	24				27	Сосна	24			V-XB. руда
3	Сосна	24				28	Сосна	24			VI-XB. відсут.
4	Сосна	24				29	Сосна	24			V-XB. руда
5	Сосна	24				30	Сосна	24			IV-Кр. оксид.
	Сосна			24		31	Сосна	24			VI-XB. відсут.
7	Сосна			24		32	Сосна	24			VI-XB. відсут.
8	Сосна	24				33					
9	Сосна	36				34					
10	Сосна	24				35					
11	Сосна	24				36					
12	Сосна	24				37					
13	Сосна	24				38					
14	Сосна	28				39					
15	Сосна	28				40					
16	Сосна	28				41					
17	Сосна	24				42					
18	Сосна	28				43					
19	Сосна	24				44					
20	Сосна	24				45					
21	Сосна	24				46					
22	Сосна	24				47					
23	Сосна	24				48					
24	Сосна	24				49					
25	Сосна	28				50					

Всього пронумеровано дерев: _____

(кількість словами)

Нумерацію і підписи зробили:

ІНЖ. ОЗЛ

(поса.)

м. лісу

(поса.)

м. лісу

(поса.)

19.08.21 року

(підпис)

(підпис)

(підпис)

Кушнір М.І.

(ініціали та прізвище)

Мельник С.І.

(ініціали та прізвище)

Прокопенко В.А.

(ініціали та прізвище)

НУМЕРАЦІЙНА ВІДОМІСТЬ ДЕРЕВ, призначених для вибіркової санітарної рубки

Житомирська область

(Автономна Республіка Крим, область)

ДП «Білокоровицьке ЛГ»

(підписування власника лісів, постійного лісокористувача)

Лісництво

квартал № 31

с/б/к

лісний № 8

урочище

ділянка №

площа 1,0 гектарів

Порядковий номер дерев	Порода	Ступінь товщини ствобурів, сантиметрів	
		діаметр	напилок
1	Сосна	28	
2	Сосна		
3	Сосна	24	
4	Сосна	24	
5	Сосна	24	
	Сосна	24	
7	Сосна	24	
8	Сосна	24	
9	Сосна	24	
10	Сосна	24	
11	Сосна	28	
12	Сосна		
13	Сосна	28	
14	Сосна	28	
15	Сосна	28	
16	Сосна	28	
17	Сосна	32	
18	Сосна	24	
19	Сосна	28	
20	Сосна	24	
21	Сосна	24	
22	Сосна	28	
23	Сосна	32	
24	Сосна	24	
25	Сосна	24	

28

28

Порядковий номер дерев	Порода	Ступінь товщини ствобурів, сантиметрів			Категорія стану дерев, підстава вибору для рубки
		діаметр	напилок	дров'яні	
VI-хв. відсут.	26	Сосна	24		VI-хв. відсут.
VI-хв. відсут.	27	Сосна	32		VI-хв. відсут.
V-хв. руда	28	Сосна	28		V-хв. руда
VI-хв. відсут.	29	Сосна	32		IV-кр. ажур.
IV-кр. ажур.	30	Сосна	24		VI-хв. відсут.
VI-хв. відсут.	31	Сосна	24		VI-хв. відсут.
VI-хв. відсут.	32	Сосна	24		V-хв. руда
VI-хв. відсут.	33	Сосна	24		VI-хв. відсут.
V-хв. руда	34				
V-хв. руда	35				
VI-хв. руда	36				
VI-хв. відсут.	37				
IV-кр. ажур.	38				
VI-хв. відсут.	39				
VI-хв. відсут.	40				
VI-хв. відсут.	41				
VI-хв. відсут.	42				
VI-хв. відсут.	43				
V-хв. руда	44				
V-хв. руда	45				
VI-хв. відсут.	46				
VI-хв. відсут.	47				
VI-хв. відсут.	48				
V-хв. руда	49				
VI-хв. відсут.	50				

Всього пронум.

(кількість словами)

Нумерацію і підпис

ініц. 031

(пос.)

м. міа

(пос.)

м. міа

(пос.)

20 08 20 року

(підпис)

(підпис)

(підпис)

(підпис)

Хуциш М.І.

(ініціали та прізвище)

Мельник С.І.

(ініціали та прізвище)

Винокур О.А.

(ініціали та прізвище)

РАЦІЙНА ВІДОМІСТЬ ДЕРЕВ. них для вибіркової санітарної рубки

Житомирська область

(Автономна Республіка Крим, область)

ДП «Білокорочицьке ЛГ»

зання власника лісів, постійного лісокористувача)

Лісництво
квартал № 31

урочище

ділянка №

площа 1,0 гектарів

Порядковий номер дерев	Порода	Ступінь стовбурів саніт.		Категорія стану дерев, підстава вибору для рубки	Порядковий номер дерев	Порода	Ступінь товщини стовбурів, сантиметрів			Категорія стану дерев, підстава вибору для рубки
		диаметр	висота				диаметр	навислов	дров'яні	
1	Сосна	24		V-ХВ. руда	26	Сосна	24			V-ХВ. руда
2	Сосна	32		VI-ХВ. відсут.	27	Сосна	28			VI-ХВ. відсут.
3	Сосна	24		VI-ХВ. відсут.	28	Сосна	24			IV-Кр. ажур.
4	Сосна	28		V-ХВ. руда	29	Сосна	24			V-ХВ. руда
5	Сосна	24		IV-Кр. ажур.	30	Сосна	24			VI-ХВ. відсут.
6	Сосна	24		IV-Кр. ажур.	31	Сосна			24	V-ХВ. руда
7	Сосна	24		V-ХВ. руда	32	Сосна	24			V-ХВ. руда
8	Сосна	28		V-ХВ. руда	33	Сосна	24			VI-ХВ. відсут.
9	Сосна	24		VI-ХВ. відсут.	34					
10	Сосна	32		VI-ХВ. відсут.	35					
11	Сосна	24		VI-ХВ. відсут.	36					
12	Сосна	36		V-ХВ. руда	37					
13	Сосна	24		VI-ХВ. відсут.	38					
14	Сосна	24		VI-ХВ. відсут.	39					
15	Сосна	32		VI-ХВ. відсут.	40					
16	Сосна	32		V-ХВ. руда	41					
17	Сосна	36		VI-ХВ. відсут.	42					
18	Сосна	32		V-ХВ. руда	43					
19	Сосна	24		V-ХВ. руда	44					
20	Сосна	24		VI-ХВ. відсут.	45					
21	Сосна	32		IV-Кр. ажур.	46					
22	Сосна	24		IV-Кр. ажур.	47					
23	Сосна	28		VI-ХВ. відсут.	48					
24	Сосна	32		VI-ХВ. відсут.	49					
25	Сосна	24		V-ХВ. руда	50					

Всього про

(кількість словами)

Нумерацію

інж. ДВА

м. м. м. м.

м. м. м. м.

20

08

21 року

(підпис)

(підпис)

(підпис)

Керим'єр Н.І.
(ініціали та прізвище)

Мельниченко С.І.
(ініціали та прізвище)

Синюченко О.Н.
(ініціали та прізвище)

НУМЕРАЦІЙНА ВІДОМІСТЬ ДЕРЕВ. призначених для вибіркової санітарної рубки

Житомирська область

(Автономна Республіка Крим, область)

ДП «Білокороницьке ЛГ»

(найменування власника лісів, постійного лісокористувача)

Лісництво

Озеряницьке

урочище

квартал № 20

риб'яз № 21

ділянка №

площа 3,0 гектарів

Порядковий номер дерев	Порода	Ступінь товщини стовбурів, сантиметрів			Категорія стану дерев, підстава вибору для рубки	Порядковий номер дерев	Порода	Ступінь товщини стовбурів, сантиметрів			Категорія стану дерев, підстава вибору для рубки
		діаметр	висота	довжина				діаметр	висота	довжина	
1	Сосна	28			VI-хв. відсут.	26	сосна	24			VI-хв. відсут.
2	Сосна	28			V-хв. руда	27	Сосна	24			V-хв. руда
3	Сосна	24			VI-хв. відсут.	28	Сосна	24			V-хв. руда
4	Сосна	24			VI-хв. відсут.	29	Сосна	24			IV-кр. ансур.
5	Сосна	24			VI-хв. відсут.	30	Сосна	24			VI-хв. відсут.
6	Сосна	28			V-хв. руда	31	Сосна	24			VI-хв. відсут.
7	Сосна	24			VI-хв. відсут.	32	Сосна	24			IV-кр. ансур.
8	Сосна	28			VI-хв. відсут.	33	Сосна	28			IV-кр. ансур.
9	Сосна	24			VI-хв. відсут.	34	Сосна	24			VI-хв. відсут.
10	Сосна	24			VI-хв. відсут.	35	Сосна	24			IV-кр. ансур.
11	Сосна	24			VI-хв. відсут.	36	Сосна	32			V-хв. руда
12	Сосна	24			VI-хв. відсут.	37	Сосна	24			VI-хв. відсут.
13	Сосна	28			V-хв. руда	38	Сосна	28			VI-хв. відсут.
14	Сосна	24			IV-кр. ансур.	39	Сосна	24			VI-хв. відсут.
15	Сосна	24			V-хв. руда	40	Сосна	28			IV-кр. ансур.
16	Сосна	24			VI-хв. відсут.	41	Сосна	24			V-хв. руда
17	Сосна	28			VI-хв. відсут.	42	Сосна	28			V-хв. руда
18	Сосна	28			VI-хв. відсут.	43	Сосна	24			V-хв. руда
19	Сосна	32			VI-хв. відсут.	44	Сосна	24			IV-кр. ансур.
20	Сосна	28			VI-хв. відсут.	45	Сосна	24			VI-хв. відсут.
21	Сосна	28			VI-хв. відсут.	46	Сосна	24			VI-хв. відсут.
22	Сосна	28			IV-кр. ансур.	47	Сосна	24			VI-хв. відсут.
23	Сосна	24			V-хв. руда	48	Сосна	24			V-хв. руда
24	Сосна	24			V-хв. руда	49	Сосна	24			IV-кр. ансур.
25	Сосна	24			VI-хв. відсут.	50	Сосна	24			VI-хв. відсут.

Всього лісових дерев: 51 (П'ятдесят один) (кількість словами)

Нумерація лісових дерев:

інс. 031

м. л.с.

м. л.с.

20.08.2021 року

(підпис)

(підпис)

(підпис)

(підпис)

Кушнір М.І.

(ініціали та прізвище)

Синюченко О.А.

(ініціали та прізвище)

Мельник С.І.

(ініціали та прізвище)

НУМЕРАЦІЙНА ВІДОМІСТЬ ДЕРЕВ, призначених для вибіркової санітарної рубки

Житомирська область

(Автономна Республіка Крим, область)

ДП «Білокорівське ЛГ»

(найменування власника лісів, постійного лісокористувача)

Лісництво Озерянське

квартал № 81

виділ № 28

урочище

ділянка №

площа 3,0 гектарів

Порядковий номер дерев	Порода	Ступінь товщини ствобурів, сантиметрів			Категорія стану дерев, підстава вибірки для рубки	Порядковий номер дерев	Порода	Ступінь товщини ствобурів, сантиметрів			Категорія стану дерев, підстава вибірки для рубки
		лісові	напівлісові	дров'яні				лісові	напівлісові	дров'яні	
1	Сосна	24			VI - хв. відсут.	26					
2	Сосна	28			V - хв. руде	27					
3	Сосна	32			V - хв. руде	28					
4	Сосна	24			IV - Кр. ахсур	29					
5	Сосна	24			V - хв. руде	30					
6	Сосна		24		IV - Кр. ахсур	31					
7	Сосна	24			VI - хв. відсут.	32					
8	Сосна	28			VI - хв. відсут.	33					
9	Сосна	28			IV - Кр. ахсур	34					
10	Сосна	24			V - хв. руде	35					
11	Сосна	24			V - хв. руде	36					
12	Сосна	32			IV - Кр. ахсур	37					
13	Сосна	28			VI - хв. відсут.	38					
14	Сосна	32			VI - хв. відсут.	39					
15	Сосна	24			VI - хв. відсут.	40					
16	Сосна	24			VI - хв. відсут.	41					
17	Сосна	24			V - хв. руде	42					
18	Сосна	24			V - хв. руде	43					
19	Сосна	24			VI - хв. відсут.	44					
20						45					
21						46					
22						47					
23						48					
24						49					
25						50					

Всього пронумеровано:

19 (дев'ятнадцять дерев)
(кількість словами)

Нумерацію і перелік зробили:

інж. ОЗП
(посад.)

[підпис]
(підпис)

Кушнір М.І.
(ініціали та прізвище)

м. лісу
(посад.)

[підпис]
(підпис)

Кравченко О.В.
(ініціали та прізвище)

м. лісу
(посад.)

[підпис]
(підпис)

Мельник С.І.
(ініціали та прізвище)

11 08

21 року

НУМЕРАЦІЙНА ВІДОМІСТЬ ДЕРЕВ, призначених для вибіркової санітарної рубки

Житомирська область

(Автономна Республіка Крим, область)

ДП «Білокорочицьке ЛГ»

(найменування власника лісів, постійного лісокористувача)

Лісництво

Озерянське

урочище

квартал №

81

виділ №

29

ділянка №

площа 21

гектарів

Порядковий номер дерев	Порода	Ступінь товщини стовбурів, сантиметрів			Категорія стану дерев, підстава вибору для рубки	Порядковий номер дерев	Порода	Ступінь товщини стовбурів, сантиметрів			Категорія стану дерев, підстава вибору для рубки
		лісові	напівлісові	дров'яні				лісові	напівлісові	дров'яні	
1	Сосна	28			V-хв. руда	26	Сосна	32			V-хв. руда
2	Сосна			28	IV-кр. ахур.	27	Сосна	24			VI-хв. відсут.
3	Сосна			28	VI-хв. відсут.	28	Сосна	24			V-хв. руда
4	Сосна			28	VI-хв. відсут.	29	Сосна	24			IV-кр. ахур.
5	Сосна	32			V-хв. руда	30	Сосна	24			VI-хв. відсут.
6	Сосна	28			VI-хв. відсут.	31	Сосна	28			VI-хв. відсут.
7	Сосна	28			V-хв. руда	32	Сосна	28			VI-хв. відсут.
8	Сосна	24			IV-кр. ахур.	33	Сосна	24			VI-хв. відсут.
9	Сосна		28		V-хв. руда	34	Сосна	32			V-хв. руда
10	Сосна	24			VI-хв. відсут.	35	Сосна	40			VI-хв. відсут.
11	Сосна	24			VI-хв. відсут.	36	Сосна	24			V-хв. руда
12	Сосна	28			VI-хв. відсут.	37	Сосна	28			IV-кр. ахур.
13	Сосна	24			V-хв. руда	38	Сосна	28			V-хв. руда
14	Сосна	28			VI-хв. відсут.	39	Сосна	32			VI-хв. відсут.
15	Сосна	24			VI-хв. відсут.	40	Сосна	32			VI-хв. відсут.
16	Сосна			24	V-хв. руда	41	Сосна	28			VI-хв. відсут.
17	Сосна	28			IV-кр. ахур.	42	Сосна	32			VI-хв. відсут.
18	Сосна	32			V-хв. руда	43	Сосна	24			VI-хв. відсут.
19	Сосна			32	VI-хв. відсут.	44	Сосна	24			VI-хв. відсут.
20	Сосна	24			VI-хв. відсут.	45	Сосна	24			IV-кр. ахур.
21	Сосна			28	V-хв. руда	46	Сосна	28			V-хв. руда
22	Сосна	32			V-хв. руда	47	Сосна	28			VI-хв. відсут.
23	Сосна			24	VI-хв. відсут.	48	Сосна	24			V-хв. відсут.
24	Сосна	32			VI-хв. відсут.	49	Сосна	32			VI-хв. відсут.
25	Сосна		24		V-хв. руда	50	Сосна	28			V-хв. руда

Всього пронумеровано дерев:

50

(кількістю словами)

Нумерацію і перелік провели:

інж. ОЗЛ

(посада)

М. Лісу

(посада)

М. Лісу

(посада)

Н. О. 8.

20 21 року

(підпис)

(підпис)

(підпис)

(ініціали та прізвище)

(ініціали та прізвище)

(ініціали та прізвище)

НУМЕРАЦІЙНА ПЕРЕЛІКОВА ВІДОМІСТЬ
призначених для вибіркової санітарної рубки по ДП "Білокорівський лісгосп" *Артемівський* лісництва
урочище кв. 15, виділ 25 ділянка площа 0,6 га

Порядковий номер дерева	Порода	Ступінь товщини стовбурів сантиметрів			Категорія стану дерева під став	Порядковий номер дерева	Порода	Ступінь товщини стовбурів сантиметрів			Категорія стану дерева під став
		Діаметр	Напіс діаметр	Діаметр яні				Діаметр	Напіс діаметр	Діаметр яні	
1	Білка		24		Vх102 нуда	41					
2	Білка		36		Vх202 нуда	42					
3	Білка		32		Vх202 нуда	43					
4	Білка		24		Vх202 нуда	44					
5	Білка		18		Vх202 нуда	45					
6	Білка		32		Vх202 нуда	46					
7	Білка		32		Vх202 нуда	47					
8	Білка		32		Vх202 нуда	48					
9	Білка		28		Vх202 нуда	49					
10	Білка		24		Vх202 нуда	50					
11	Білка		24		Vх202 нуда	51					
12	Білка		28		Vх202 нуда	52					
13						53					
14						54					
15						55					
16						56					
17						57					
18						58					
19						59					
20						60					
21						61					
22						62					
23						63					
24						64					
25						65					
26						66					
27						67					
28						68					
29						69					
30						70					
31						71					
32						72					
33						73					
34						74					
35						75					
36						76					
37						77					
38						78					
39						79					
40						80					

Всього пронумеровано дерев: Всього 42 дерева (словами)
Нумерацію і перелік провели: посада Л.С.С. підпис [підпис] прізвище Кучерук Н.Т.
посада М.С.С. підпис [підпис] прізвище Черемко Т.М.
посада М.С.С. підпис [підпис] прізвище Рибко О.Ф.
посада М.С.С. підпис [підпис] прізвище М.С.С.

05.08.2021 р.

НУМЕРАЦІЙНА ПЕРЕЛІКОВА ВІДОМІСТЬ
призначених для вибіркової санітарної рубки по ДП "Білохорвицький лісгосп" *задовільного* лісництва
урочище кв. 15, виділ 45 ділянка площа 2,0 га

Порядковий номер дерев	Порода	Ступінь товщини стовбурів сантиметрів			Категорія стану дерева під става	Порядковий номер дерев	Порода	Ступінь товщини стовбурів сантиметрів			Категорія стану дерева під става
		Діло	Напіс діло	Дріб'яні				Діло	Напіс діло	Дріб'яні	
1	Білка		28		Ухвоє пуга	41	Білка	32			Ухвоє пуга
2	Білка		32		Ухвоє пуга	42	Білка	36			Ухвоє пуга
3	Білка		24		Ухвоє пуга	43	Білка	40			Ухвоє пуга
4	Білка		36		Ухвоє пуга	44	Білка	36			Ухвоє пуга
5	Білка		32		Ухвоє пуга	45	Білка	24			Ухвоє пуга
6	Білка		36		Ухвоє пуга	46	Білка	28			Ухвоє пуга
7	Білка		28		Ухвоє пуга	47	Білка	24			Ухвоє пуга
8	Білка		28		Ухвоє пуга	48	Білка	24			Ухвоє пуга
9	Білка		32		Ухвоє пуга	49	Білка	28			Ухвоє пуга
10	Білка		32		Ухвоє пуга	50	Білка	28			Ухвоє пуга
11	Білка		40		Ухвоє пуга	51	Білка	24			Ухвоє пуга
12	Білка		36		Ухвоє пуга	52	Білка	24			Ухвоє пуга
13	Білка		28		Ухвоє пуга	53	Білка	32			Ухвоє пуга
14	Білка		36		Ухвоє пуга	54	Білка	24			Ухвоє пуга
15	Білка		32		Ухвоє пуга	55	Білка	24			Ухвоє пуга
16	Білка		32		Ухвоє пуга	56	Білка	24			Ухвоє пуга
17	Білка		32		Ухвоє пуга	57	Білка	28			Ухвоє пуга
18	Білка		24		Ухвоє пуга	58	Білка	32			Ухвоє пуга
19	Білка		32		Ухвоє пуга	59	Білка	32			Ухвоє пуга
20	Білка		36		Ухвоє пуга	60	Білка	36			Ухвоє пуга
21	Білка		36		Ухвоє пуга	61	Білка	36			Ухвоє пуга
22	Білка		32		Ухвоє пуга	62	Білка	36			Ухвоє пуга
23	Білка		32		Ухвоє пуга	63	Білка	28			Ухвоє пуга
24	Білка		28		Ухвоє пуга	64	Білка	24			Ухвоє пуга
25	Білка		36		Ухвоє пуга	65	Білка	28			Ухвоє пуга
26	Білка		32		Ухвоє пуга	66	Білка	36			Ухвоє пуга
27	Білка		32		Ухвоє пуга	67	Білка	24			Ухвоє пуга
28	Білка		32		Ухвоє пуга	68	Білка	24			Ухвоє пуга
29	Білка		32		Ухвоє пуга	69	Білка		24		Ухвоє пуга
30	Білка		28		Ухвоє пуга	70	Білка	32			Ухвоє пуга
31	Білка		32		Ухвоє пуга	71	Білка	36			Ухвоє пуга
32	Білка		28		Ухвоє пуга	72	Білка	28			Ухвоє пуга
33	Білка		28		Ухвоє пуга	73					
34	Білка		36		Ухвоє пуга	74					
35	Білка		32		Ухвоє пуга	75					
36	Білка		36		Ухвоє пуга	76					
37	Білка		32		Ухвоє пуга	77					
38	Білка		24		Ухвоє пуга	78					
39	Білка		36		Ухвоє пуга	79					
40	Білка		28		Ухвоє пуга	80					

Всього пронумеровано дерев: *Білка 82а*

Нумерацію і перелік провели: посада *М.П. М.П.*

посада *М.П. М.П.*

посада *М.П. М.П.*

посада *М.П. М.П.*

05.08.2021

(словами)

підпис *М.П. М.П.*

підпис *М.П. М.П.*

підпис *М.П. М.П.*

підпис *М.П. М.П.*

прізвище *М.П. М.П.*

прізвище *М.П. М.П.*

прізвище *М.П. М.П.*

прізвище *М.П. М.П.*

прізвище *М.П. М.П.*

НУМЕРАЦІЙНА ВІДОМІСТЬ ДЕРЕВ,
призначених для вибіркової санітарної рубки

Житомирська область

(Автономна Республіка Крим, область)

ДП «Білокороницьке ЛГ»

(найменування власника лісів, постійного лісокористувача)

Лісництво Радовельське

урочище

осн.масив

квартал № 21 виділ № 37/2

ділянка № 2

площа 2,6 гектарів

Порядковий номер дерев	Порода	Ступінь товщини стовбурів, сантиметрів			Категорія стану дерев, підстава вибірки для рубки	Порядковий номер дерев	Порода	Ступінь товщини стовбурів, сантиметрів			Категорія стану дерев, підстава вибірки для рубки
		ділові	напівділові	дров'яні				ділові	напівділові	дров'яні	
1	Сосна		24		ІХБЗР	36	Сосна	28			ІХБЗР
2	Сосна		24		ІХБЗР	37	Сосна	28			ІХБЗР
3	Сосна		24		ІХБЗР	38	Сосна	32			ІХБЗР
4	Сосна		24		ІХБЗР	39	Сосна	24			ІХБЗР
5	Сосна		28		ІХБЗР	40	Сосна	32			ІХБЗР
6	Сосна		28		ІХБЗР	41	Сосна			32	ІХБЗР
7	Сосна		32		ІХБЗР	42	Сосна	36			ІХБЗР
8	Сосна		32		ІХБЗР	43	Сосна	24			ІХБЗР
9	Сосна		32		ІХБЗР	44	Сосна	24			ІХБЗР
10	Сосна		28		ІХБЗР	45	Сосна	24			ІХБЗР
11	Сосна		28		ІХБЗР	46	Сосна	24			ІХБЗР
12	Сосна		28		ІХБЗР	47	Сосна	24			ІХБЗР
13	Сосна		28		ІХБЗР	48	Сосна	24			ІХБЗР
14	Сосна		36		ІХБЗР	49	Сосна		28		ІХБЗР
15	Сосна		24		ІХБЗР	50	Сосна	32			ІХБЗР
16	Сосна		32		ІХБЗР	51	Сосна	28			ІХБЗР
17	Сосна		28		ІХБЗР	52	Сосна	24			ІХБЗР
18	Сосна		32		ІХБЗР	53	Сосна	24			ІХБЗР
19	Сосна		28		ІХБЗР	54	Сосна	36			ІХБЗР
20	Сосна		24		ІХБЗР	55	Сосна	24			ІХБЗР
21	Сосна		28		ІХБЗР	56	Сосна	24			ІХБЗР
22	Сосна		28		ІХБЗР	57	Сосна	24			ІХБЗР
23	Сосна		28		ІХБЗР	58	Сосна	32			ІХБЗР
24	Сосна		24		ІХБЗР	59	Сосна	24			ІХБЗР
25	Сосна		28		ІХБЗР	60	Сосна	24			ІХБЗР
26	Сосна	32			ІХБЗР	61	Сосна	24			ІХБЗР
27	Сосна		28		ІХБЗР	62					
28	Сосна			32	ІХБЗР	63					
29	Сосна		28		ІХБЗР	64					
30	Сосна			24	ІХБЗР	65					
31	Сосна		28		ІХБЗР	66					
32	Сосна		28		ІХБЗР	67					
33	Сосна		24		ІХБЗР	68					
34	Сосна		32		ІХБЗР	69					
35	Сосна		28		ІХБЗР	70					

Всього пронумеровано дерев:

61 дерево (шістдесят одне дерево)
(кількість словами)

лісничий О.Б.
нач. лісництва
монітор м.п.

Курченко Н.І.
Черемисин С.М.
Курченко М.В.

НУМЕРАЦІЙНА ПЕРЕЛІКОВА ВІДОМІСТЬ
призначених для вибіркової санітарної рубки по ДП "Білокорівський лісгосп" *Роговська лісництво*
урожище кв. 30, виділ 55, ділянка 1, площа 0,2 га

Порядковий номер дерева	Порода	Ступінь товщини стовбура сантиметрів			Категорія стану дерева, підстава	Порядковий номер дерева	Порода	Ступінь товщини стовбура сантиметрів			Категорія стану дерева, підстава
		Діаметр	Напіс діаметр	Діаметр в'ї				Діаметр	Напіс діаметр	Діаметр в'ї	
1	Білина		24		У Хвост м'яка	41					
2	Білина	32			У Хвост м'яка	42					
3	Білина		28		У Хвост м'яка	43					
4	Білина	24			У Хвост м'яка	44					
5	Білина		24		У Хвост м'яка	45					
6	Білина		28		У Хвост м'яка	46					
7	Білина		28		У Хвост м'яка	47					
8	Білина	24			У Хвост м'яка	48					
9	Білина		28		У Хвост м'яка	49					
10	Білина	28			У Хвост м'яка	50					
11	Білина			28	У Хвост м'яка	51					
12	Білина		32		У Хвост м'яка	52					
13						53					
14						54					
15						55					
16						56					
17						57					
18						58					
19						59					
20						60					
21						61					
22						62					
23						63					
24						64					
25						65					
26						66					
27						67					
28						68					
29						69					
30						70					
31						71					
32						72					
33						73					
34						74					
35						75					
36						76					
37						77					
38						78					
39						79					
40						80					

Всього пронумеровано дерев:

Нумерацію і перелік провели: посада *Віслюк*

посада *Віслюк*
посада *Віслюк*
посада *Віслюк*

підпис

підпис

підпис

підпис

(словами)

прізвище

прізвище

прізвище

прізвище

НУМЕРАЦІЙНА ПЕРЕЛІКОВА ВІДОМІСТЬ
 призначеної для вибіркової санітарної рубки по ДП "Білокорівський лісгосп" *Радивиського лісництва*
 кв. 37, виділ 40 ділянка 1 площа 29 га
 урочище _____

Порядковий номер дерева	Порода	Ступінь товщини стовбура сантиметрів			Категорія стану дерева під став	Порядковий номер дерева	Порода	Ступінь товщини стовбура сантиметрів			Категорія стану дерева під став
		Діаметр	Навис діаметр	Довж. яли				Діаметр	Навис діаметр	Довж. яли	
1	Сосна	24			II Мел. помірно	41	Сосна	24			IX Хвощ м'яка
2	Сосна		24		IX Хвощ м'яка	42	Сосна	36			IX Хвощ м'яка
3	Сосна		28		IX Хвощ м'яка	43	Сосна	32			III Мел. помірно
4	Сосна			24	IX Хвощ м'яка	44	Сосна		28		IX Хвощ м'яка
5	Сосна	24			III Мел. помірно	45	Сосна		28		IX Хвощ м'яка
6	Сосна		20		IX Хвощ м'яка	46	Сосна	24			III Мел. помірно
7	Сосна		28		IX Хвощ м'яка	47	Сосна	24			III Мел. помірно
8	Сосна		24		IX Хвощ м'яка	48	Сосна	28			III Мел. помірно
9	Сосна		24		IX Хвощ м'яка	49	Сосна		24		IX Хвощ м'яка
10	Сосна	24			III Мел. помірно	50					
11	Сосна		28		IX Хвощ м'яка	51					
12	Сосна		24		IX Хвощ м'яка	52					
13	Сосна		24		IX Хвощ м'яка	53					
14	Сосна		24		IX Хвощ м'яка	54					
15	Сосна			24	IX Хвощ м'яка	55					
16	Сосна		24		IX Хвощ м'яка	56					
17	Сосна	28			III Мел. помірно	57					
18	Сосна		24		IX Хвощ м'яка	58					
19	Сосна		28		IX Хвощ м'яка	59					
20	Сосна		32		IX Хвощ м'яка	60					
21	Сосна		24		IX Хвощ м'яка	61					
22	Сосна	32			III Мел. помірно	62					
23	Сосна			28	IX Хвощ м'яка	63					
24	Сосна		24		IX Хвощ м'яка	64					
25	Сосна	28			III Мел. помірно	65					
26	Сосна		24		IX Хвощ м'яка	66					
27	Сосна			24	IX Хвощ м'яка	67					
28	Сосна		24		IX Хвощ м'яка	68					
29	Сосна		24		IX Хвощ м'яка	69					
30	Сосна		24		IX Хвощ м'яка	70					
31	Сосна		24		IX Хвощ м'яка	71					
32	Сосна		24		IX Хвощ м'яка	72					
33	Сосна	24			III Мел. помірно	73					
34	Сосна		24		IX Хвощ м'яка	74					
35	Сосна	28			III Мел. помірно	75					
36	Сосна		28		IX Хвощ м'яка	76					
37	Сосна		24		IX Хвощ м'яка	77					
38	Сосна		24		IX Хвощ м'яка	78					
39	Сосна		24		IX Хвощ м'яка	79					
40	Сосна		28		IX Хвощ м'яка	80					

Всього пронумеровано дерев: Сорок дев'ять (словами)
 Нумерацію і перелік провели: посада М.О.П. підпис М.О.П. прізвище М.О.П.
 посада М.О.П. підпис М.О.П. прізвище М.О.П.
 посада М.О.П. підпис М.О.П. прізвище М.О.П.

16.08.2021.

НУМЕРАЦІЙНА ПЕРЕЛІКОВА ВІДОМІСТЬ
призначеної для вибіркової санітарної рубки по ДП "Білокорівський лісгосп" *Роздільсько-Лісництва*
урочище кв. 37, виділ 67, ділянка 1 площа 1,9 га

Порядковий номер дерева	Порода	Ступінь товщини стовбура сантиметрів			Категорія стану дерева, підстава	Порядковий номер дерева	Порода	Ступінь товщини стовбура сантиметрів			Категорія стану дерева, підстава
		Діаметр	Налик діаметр	Дрібні				Діаметр	Налик діаметр	Дрібні	
1	Лосна		32		V Хвощ пухля	41					
2	Лосна		24		V Хвощ пухля	42					
3	Лосна		24		V Хвощ пухля	43					
4	Лосна		32		V Хвощ пухля	44					
5	Лосна		24		V Хвощ пухля	45					
6	Лосна	21			III Мех. обморок	46					
7	Лосна	28			III Мех. обморок	47					
8	Лосна		24		V Хвощ пухля	48					
9	Лосна		28		V Хвощ пухля	49					
10	Лосна	24			III Мех. обморок	50					
11	Лосна		24		V Хвощ пухля	51					
12	Лосна	28			III Мех. обморок	52					
13	Лосна	32			III Мех. обморок	53					
14	Лосна		36		V Хвощ пухля	54					
15	Лосна		32		V Хвощ пухля	55					
16	Лосна	24			III Мех. обморок	56					
17	Лосна		24		V Хвощ пухля	57					
18	Лосна	28			III Мех. обморок	58					
19	Лосна		24		V Хвощ пухля	59					
20	Лосна	24			III Мех. обморок	60					
21	Лосна		26			61					
22						62					
23						63					
24						64					
25						65					
26						66					
27						67					
28						68					
29						69					
30						70					
31						71					
32						72					
33						73					
34						74					
35						75					
36						76					
37						77					
38						78					
39						79					
40						80					

Всього пронумеровано дерев: Всього 80 дерев (словами)
 Нумерацію і перелік провели: посада лісн. ДРЛ підпис [підпис] прізвище Кушнір М. І.
 посада лісн. міст. підпис [підпис] прізвище Горанко Т. М.
 посада лісн. міст. підпис [підпис] прізвище Редко П. В.
 посада лісн. міст. підпис [підпис] прізвище [підпис]
 16.08.2017.

НУМЕРАЦІЙНА ПЕРЕЛІКОВА ВІДОМІСТЬ
призначених для вибіркової санітарної рубки по ДП "Білокорівський лісгосп" *Рудовицьке* лісництво
урочище кв. 32 виділ 21 ділянка 2 площа 08 га

Порядковий і номер дерева	Порода	Ступінь товщини стовбура сантиметрів			Категорія стану дерева під става	Порядковий і номер дерева	Порода	Ступінь товщини стовбура сантиметрів			Категорія стану дерева під става
		Ділові	Налив ділові	Дров'яні				Ділові	Налив ділові	Дров'яні	
1	Сосна		24		V Хвоя муда	41					
2	Сосна		28		V Хвоя муда	42					
3	Сосна		24		V Хвоя муда	43					
4	Сосна		24		V Хвоя муда	44					
5	Сосна	32			III Нех. наміног.	45					
6	Сосна			28	V Хвоя бігута	46					
7	Сосна		32		V Хвоя муда	47					
8	Сосна		24		V Хвоя муда	48					
9	Дуб			24	V Хвоя бігута	49					
10	Сосна			24	V Хвоя бігута	50					
11	Сосна		28		V Хвоя муда	51					
12	Сосна	28			III Нех. наміног.	52					
13	Сосна	24			III Нех. наміног.	53					
14	Сосна		24		V Хвоя муда	54					
15	Сосна		24		V Хвоя муда	55					
16	Сосна	24			III Нех. наміног.	56					
17	Сосна	24			III Нех. наміног.	57					
18	Сосна		32		V Хвоя муда	58					
19	Сосна	24			III Нех. наміног.	59					
20	Сосна	24			III Нех. наміног.	60					
21	Сосна		24		V Хвоя муда	61					
22	Сосна	24			III Нех. наміног.	62					
23	Сосна		28		V Хвоя муда	63					
24	Сосна	24			III Нех. наміног.	64					
25	Сосна	24			III Нех. наміног.	65					
26						66					
27						67					
28						68					
29						69					
30						70					
31						71					
32						72					
33						73					
34						74					
35						75					
36						76					
37						77					
38						78					
39						79					
40						80					

Всього пронумеровано дерев: 25 дерев (Варіант н.о.б. (половами))
 Нумерацію і перелік провели: посада *М.М. Миколайчук* підпис *М.М. Миколайчук* прізвище *Миколайчук М.М.*
 посада *М.М. Миколайчук* підпис *М.М. Миколайчук* прізвище *Миколайчук М.М.*
 посада *М.М. Миколайчук* підпис *М.М. Миколайчук* прізвище *Миколайчук М.М.*
 27.07.2024р

НУМЕРАЦІЙНА ПЕРЕЛІКОВА ВІДОМІСТЬ
призначених для вибіркової санітарної рубки по ДП "Білогородський лісгосп" *Роздільський* лісництва
урочище кв. 43, виділ 5, ділянка площа 1,2 га

Порядковий номер дерева	Порода	Ступінь товщини стовбура сантиметрів			Категорія стану дерева, підстава	Порядковий номер дерева	Порода	Ступінь товщини стовбура сантиметрів			Категорія стану дерева, підстава
		Діаметр	Навис діаметр	Довжина				Діаметр	Навис діаметр	Довжина	
1	Босна			28	VIX босна в дупло	41					
2	Босна			28	VIX босна в дупло	42					
3	Босна		24		VIX босна в дупло	43					
4	Босна		24		VIX босна в дупло	44					
5	Босна		28		VIX босна в дупло	45					
6	Босна		24		VIX босна в дупло	46					
7	Босна		24		VIX босна в дупло	47					
8	Босна		24		VIX босна в дупло	48					
9	Босна		32		VIX босна в дупло	49					
10	Босна		24		VIX босна в дупло	50					
11						51					
12						52					
13						53					
14						54					
15						55					
16						56					
17						57					
18						58					
19						59					
20						60					
21						61					
22						62					
23						63					
24						64					
25						65					
26						66					
27						67					
28						68					
29						69					
30						70					
31						71					
32						72					
33						73					
34						74					
35						75					
36						76					
37						77					
38						78					
39						79					
40						80					

Всього пронумеровано дерев: Розділ дерев (словами)
Нумерацію і перелік провели: посада М.М. М.М. підпис М.М. М.М. прізвище М.М. М.М.
посада М.М. М.М. підпис М.М. М.М. прізвище М.М. М.М.
посада М.М. М.М. підпис М.М. М.М. прізвище М.М. М.М.

05.08.2011 р.

НУМЕРАЦІЙНА ПЕРЕЛІКОВА ВІДОМІСТЬ
призначених для вибіркової санітарної рубки по ДП "Білокорівський лісгосп" *Відділення* лісництва
урочище кв. 43, виділ 14 ділянка площа 21 га

Порядковий номер дерева	Порода	Ступінь товщини стовбурів сантиметрів			Категорія стану дерева, підстава	Порядковий номер дерева	Порода	Ступінь товщини стовбурів сантиметрів			Категорія стану дерева, підстава
		Діло	Напіс діло	Дріб'яні				Діло	Напіс діло	Дріб'яні	
1	Бел			40	II класія бігунік	41					
2	Бел			36	- II -	42					
3	Бел		36		II класія бігунік	43					
4	Бел			32	II класія бігунік	44					
5	Бел			24	- II -	45					
6	Бел			28	- II -	46					
7	Бел			40	- II -	47					
8	Бел		40		II класія бігунік	48					
9	Бел			36	II класія бігунік	49					
10	Бел			40	- I -	50					
11	Бел			32	- I -	51					
12	Бел			36	- II -	52					
13	Бел			40	- II -	53					
14						54					
15						55					
16						56					
17						57					
18						58					
19						59					
20						60					
21						61					
22						62					
23						63					
24						64					
25						65					
26						66					
27						67					
28						68					
29						69					
30						70					
31						71					
32						72					
33						73					
34						74					
35						75					
36						76					
37						77					
38						78					
39						79					
40						80					

Всього пронумеровано дерев: Тринадцять (словами)

Нумерацію і перелік провели: посада ДП

посада ДП

посада ДП

посада ДП

підпис

підпис

підпис

підпис

прізвище

прізвище

прізвище

прізвище

18.08.2021

НУМЕРАЦІЙНА ПЕРЕЛІКОВА ВІДОМІСТЬ
призначених для вибіркової санітарної рубки по ДГТ Близькогородський лісгосп. *Роговський* лісництва
урочище кв. 52 виділ 62 ділянка площа 28 га

Порядковий номер дерева	Порода	Ступінь товщини стовбура сантиметрів			Категорія стовбура дерева під стелем	Порядковий номер дерева	Порода	Ступінь товщини стовбура сантиметрів			Категорія стовбура дерева під стелем
		Ділові	Нали ділові	Дров'яні				Ділові	Нали ділові	Дров'яні	
1	Осика			36	Нали ділові	41	Осика		32		Нали ділові
2	Осика		36		Нали ділові	42					
3	Ялина			24	Нали ділові	43					
4	Осика		36		Нали ділові	44					
5	Осика		32		-11-	45					
6	Ялина		24		-11-	46					
7	Ялина		24		-11-	47					
8	Ялина		24		-11-	48					
9	Ялина		28		-11-	49					
10	Ялина		24		-11-	50					
11	Ялина		24		-11-	51					
12	Ялина		24		-11-	52					
13	Ялина		32		-11-	53					
14	Ялина	32			Нали ділові	54					
15	Ялина		28		Нали ділові	55					
16	Ялина		24		Нали ділові	56					
17	Осика			36	Нали ділові	57					
18	Ялина		32		Нали ділові	58					
19	Ялина		28		Нали ділові	59					
20	Осика			36	Нали ділові	60					
21	Ялина		28		Нали ділові	61					
22	Ялина		28		-11-	62					
23	Ялина		28		-11-	63					
24	Осика			36	Нали ділові	64					
25	Осика			32	Нали ділові	65					
26	Осика			36	-11-	66					
27	Осика			36	-11-	67					
28	Осика			36	Нали ділові	68					
29	Осика			32	-11-	69					
30	Осика		28		Нали ділові	70					
31	Осика			28	Нали ділові	71					
32	Осика			28	-11-	72					
33	Осика			32	-11-	73					
34	Осика			36	Нали ділові	74					
35	Осика			40	-11-	75					
36	Осика			40	Нали ділові	76					
37	Осика		32		Нали ділові	77					
38	Осика			36	Нали ділові	78					
39	Осика			40	-11-	79					
40	Осика			40	-11-	80					

Всього пронумеровано дерев: *Сорок один*

(словами)

Нумерацію і перелік провели: посада *М. М. М.*

прізвище *Курчак М. П.*

посада *М. М. М.*

прізвище *М. М. М.*

посада *М. М. М.*

прізвище *М. М. М.*

посада *М. М. М.*

прізвище *М. М. М.*

18.08.2019.

НУМЕРАЦІЙНА ПЕРЕЛІКОВА ВІДОМІСТЬ
призначених для вибіркової санітарної рубки по ДП "Біложорівський лісгосп" *Радомисль* лісництва
урочище *ка. 52* виділ *24* ділянка *1* площа *19* га

Порядковий номер дерева	Порода	Ступінь товщини стовбурів сантиметрів			Категорія стану дерева, підстава	Порядковий номер дерева	Порода	Ступінь товщини стовбурів сантиметрів			Категорія стану дерева, підстава
		Діючі	Напіс діючі	Діючі яні				Діючі	Напіс діючі	Діючі яні	
1	<i>Б.С.</i>		<i>40</i>		<i>IV класів вогни</i>	41					
2	<i>Б.С.</i>		<i>40</i>		<i>IV класів вогни</i>	42					
3	<i>Осика</i>			<i>52</i>	<i>VI класів відсутнє</i>	43					
4	<i>Б.С.</i>		<i>40</i>		<i>IV класів вогни</i>	44					
5	<i>Б.С.</i>		<i>40</i>		<i>IV класів вогни</i>	45					
6	<i>Б.С.</i>			<i>40</i>	<i>VI класів відсутнє</i>	46					
7	<i>Б.С.</i>			<i>32</i>	<i>VI класів відсутнє</i>	47					
8	<i>Береза</i>			<i>40</i>	<i>Кеміт'яг</i>	48					
9	<i>Осика</i>			<i>36</i>	<i>Кеміт'яг</i>	49					
10	<i>Осика</i>			<i>40</i>	<i>Кеміт'яг</i>	50					
11	<i>Б.С.</i>		<i>36</i>		<i>IV класів вогни</i>	51					
12	<i>Осика</i>			<i>44</i>	<i>Кеміт'яг</i>	52					
13	<i>Осика</i>			<i>36</i>	<i>VI класів відсутнє</i>	53					
14	<i>Осика</i>			<i>40</i>	<i>Кеміт'яг</i>	54					
15	<i>Береза</i>			<i>36</i>	<i>Кеміт'яг</i>	55					
16	<i>Б.С.</i>			<i>36</i>	<i>VI класів відсутнє</i>	56					
17	<i>Осика</i>			<i>40</i>	<i>VI класів відсутнє</i>	57					
18	<i>Б.С.</i>		<i>40</i>		<i>IV класів вогни</i>	58					
19	<i>Б.С.</i>			<i>40</i>	<i>VI класів відсутнє</i>	59					
20	<i>Б.С.</i>			<i>36</i>	<i>-</i>	60					
21	<i>Б.С.</i>			<i>36</i>	<i>-</i>	61					
22	<i>Б.С.</i>			<i>32</i>	<i>-</i>	62					
23	<i>Б.С.</i>			<i>32</i>	<i>-</i>	63					
24	<i>Б.С.</i>			<i>36</i>	<i>-</i>	64					
25	<i>Б.С.</i>			<i>32</i>	<i>-</i>	65					
26	<i>Б.С.</i>			<i>36</i>	<i>-</i>	66					
27						67					
28						68					
29						69					
30						70					
31						71					
32						72					
33						73					
34						74					
35						75					
36						76					
37						77					
38						78					
39						79					
40						80					

Всього пронумеровано дерев: *26 дерев* (словами)

Нумерацію і перелік провели: посада *О.М.М.*

посада *М.М.М.*

посада *С.М.М.*

посада *М.М.М.*

підпис

підпис

підпис

підпис

прізвище *М.М.М.*

прізвище *М.М.М.*

прізвище *М.М.М.*

прізвище *М.М.М.*

18.08.2011р.

НУМЕРАЦІЙНА ВІДОМІСТЬ ДЕРЕВ, призначених для вибіркової санітарної рубки

Житомирська область

(Автономна Республіка Крим, область)

ДП «Білокорочицьке ЛП»

(найменування власника лісів, постійного лісокористувача)

Лісництво Поясківське
квартал № 31 виділ № 31

урочище _____
ділянка № _____ площа 0,9 гектарів

Порядковий номер дерева	Порода	Ступінь товщини стовбурів, сантиметрів			Категорія стану дерева, підстава відбору для рубки	Порядковий номер дерева	Порода	Ступінь товщини стовбурів, сантиметрів			Категорія стану дерева, підстава відбору для рубки
		ділові	напівділові	дров'яні				ділові	напівділові	дров'яні	
1	C	36			IV <i>спадання кори</i>	38	Б			24	V <i>спадання кори</i>
2	D			36	VI <i>спадання кори</i>	39	C	28			IV <i>спадання кори</i>
3	Б			24	III <i>спадання кори</i>	40	C	36			I <i>хороша</i>
4	Б			24	III <i>спадання кори</i>	41	Бн			24	IV <i>спадання кори</i>
5	C		28		IV <i>хороша</i>	42	C			24	IV <i>спадання кори</i>
6	C		32		IV <i>хороша</i>	43	C	28			I <i>хороша</i>
7	C		28		I <i>хороша</i>	44	C			24	IV <i>спадання кори</i>
8	C		32		IV <i>хороша</i>	45	C	24			IV <i>спадання кори</i>
9	Бн			32	IV <i>спадання кори</i>	46					
10	C		32		IV <i>хороша</i>	47					
11	C		32		IV <i>хороша</i>	48					
12	C			28	IV <i>спадання кори</i>	49					
13	C		32		I <i>хороша</i>	50					
14	D			32	IV <i>спадання кори</i>	51					
15	C		32		IV <i>хороша</i>	52					
16	D			24	IV <i>спадання кори</i>	53					
17	C			32	IV <i>спадання кори</i>	54					
18	D			32	IV <i>спадання кори</i>	55					
19	C			32	IV <i>спадання кори</i>	56					
20	C			36	IV <i>спадання кори</i>	57					
21	C	28			IV <i>хороша</i>	58					
22	C			24	IV <i>спадання кори</i>	59					
23	C			24	IV <i>спадання кори</i>	60					
24	D			36	IV <i>спадання кори</i>	61					
25	C		24		I <i>хороша</i>	62					
26	D			32	IV <i>спадання кори</i>	63					
27	C		32		I <i>хороша</i>	64					
28	C		28		IV <i>хороша</i>	65					
29	D			28	IV <i>спадання кори</i>	66					
30	C		28		I <i>хороша</i>	67					
31	C		36		I <i>хороша</i>	68					
32	C		24		IV <i>хороша</i>	69					
33	C		40		IV <i>хороша</i>	70					
34	D			24	IV <i>спадання кори</i>	71					
35	C		24		I <i>хороша</i>	72					
36	C		24		I <i>хороша</i>	73					
37	C		24		I <i>хороша</i>	74					

Порядковий номер дерева	Порода	Ступінь товщини стовбурів, сантиметрів			Категорія стану дерева, підстава відбору для рубки	Порядковий номер дерева	Порода	Ступінь товщини стовбурів, сантиметрів			Категорія стану дерева, підстава відбору для рубки
		ділові	напівділові	дров'яні				ділові	напівділові	дров'яні	
75						110					
76						111					
77						112					
78						113					
79						114					
80						115					
81						116					
82						117					
83						118					
84						119					
85						120					
86						121					
87						122					
88						123					
89						124					
90						125					
91						126					
92						127					
93						128					
94						129					
95						130					
96						131					
97						132					
98						133					
99						134					
100						135					
101						136					
102						137					
103						138					
104						139					
105						140					
106						141					
107						142					
108						143					
109						144					

Всього пронумеровано дерев: 45/сучок (зліт) сучок
(кількість словами)

Нумерацію і перелік провели:

М.М. М.М.
(посада)

[Підпис]
(підпис)

Богдан Р.В.
(ініціали та прізвище)

М.М. М.М.
(посада)

[Підпис]
(підпис)

Богдан Р.В.
(ініціали та прізвище)

М.М. М.М.
(посада)

[Підпис]
(підпис)

Богдан Р.В.
(ініціали та прізвище)

Р. 09 2021 року

НУМЕРАЦІЙНА ВІДОМІСТЬ ДЕРЕВ, призначених для вибіркової санітарної рубки

Житомирська область

(Автономна Республіка Крим, область)

ДП «Білокорочицьке ЛГ»

(найменування власника лісів, постійного лісокористувача)

Лісництво Поясківське

квартал № 46

виділ № 22

урочище

ділянка №

площа 1,4 гектарів

Порядковий номер дерев	Порода	Ступінь товщини стовбурів, сантиметрів			Категорія стану дерев, підстава вибору для рубки	Порядковий номер дерев	Порода	Ступінь товщини стовбурів, сантиметрів			Категорія стану дерев, підстава вибору для рубки
		ділові	напівділові	дров'яні				ділові	напівділові	дров'яні	
1	С		44		I руда шая	38	Ос			24	II опадаючі кори
2	С	32			II опадаючі кори	39	С	24			I руда шая
3	С	24			III акурна крона	40	С	40			I руда шая
4	С		36		IV руда шая	41	С	36			II акурна крона
5	С		24		V руда шая	42	С		28		I руда шая
6	С		28		IV руда шая	43	Б			28	II опадаючі кори
7	С		32		V руда шая	44	С		28		I руда шая
8	С		36		IV руда шая	45	С		28		I руда шая
9	С	40			III акурна крона	46	С		32		I руда шая
10	С	32			III акурна крона	47	С	36			III акурна крона
11	С		28		IV руда шая	48	С	28			III акурна крона
12	С		28		IV руда шая	49	С	40			III акурна крона
13	Б			32	II опадаючі кори	50	С		36		I руда шая
14	С		36		I руда шая	51	С		40		IV руда шая
15	Ос			32	III опадаючі кори	52	С		28		IV руда шая
16	Ос			28	III опадаючі кори	53	С		36		IV руда шая
17	С		28		IV руда шая	54	С		32		IV руда шая
18	С		36		IV руда шая	55	Б			24	II опадаючі кори
19	С		28		I руда шая	56	С		32		I руда шая
20	Ос			28	II опадаючі кори	57	С		28		IV руда шая
21	С		36		I руда шая	58	Д			24	II опадаючі кори
22	С		36		I руда шая	59	Б			36	II опадаючі кори
23	С		32		IV руда шая	60	С	40			III акурна крона
24	С		32		IV руда шая	61	Д			36	II опадаючі кори
25	С	36			III акурна крона	62	С		36		I руда шая
26	Ос			28	IV опадаючі кори	63	Б			24	II опадаючі кори
27	С		28		I руда шая	64	С		36		I руда шая
28	С		36		IV руда шая	65	С		40		IV руда шая
29	С		36		IV руда шая	66	С		36		IV руда шая
30	С		24		IV руда шая	67	С		24		IV руда шая
31	С		24		IV руда шая	68	С		36		IV руда шая
32	С		24		IV руда шая	69	Ос			32	II опадаючі кори
33	Ос			24	II опадаючі кори	70	Ос			24	II опадаючі кори
34	С		24		I руда шая	71	С	44			IV акурна крона
35	С		28		IV руда шая	72	Ос			40	II опадаючі кори
36	Ос			32	II опадаючі кори	73	С	24			IV акурна крона
37	С		28		I руда шая	74	С	40			IV акурна крона

губ.гари →

Порядковий номер дерева	Порода	Ступінь товщини стовбурів, сантиметрів			Категорія стану дерева, підстава відбору для рубки	Порядковий номер дерева	Порода	Ступінь товщини стовбурів, сантиметрів			Категорія стану дерева, підстава відбору для рубки
		ділові	напівділові	дров'яні				ділові	напівділові	дров'яні	
75	Ос			36	II спадання кори	110	Д			24	II спадання кори
76	С		32		I худілля	111	Д			28	II спадання кори
77	С		36		II худілля	112	Д			28	II спадання кори
78	С		40		II худілля	113	Д			32	II спадання кори
79	С		36		I худілля	114	Д			28	II спадання кори
80	С		40		I худілля	115	С			24	II спадання кори
81	С		40		I худілля	116	Д			28	II спадання кори
82	Ос			36	II спадання кори	117	Д			24	II спадання кори
83	С			52	II спадання кори	118	Д			44	II спадання кори
84	Б			24	II спадання кори	119	Д			28	II спадання кори
85	С		24		I худілля	120	Д			28	II спадання кори
86	С		28		II худілля	121	Д			40	II спадання кори
87	Б			28	II спадання кори	122	Д			32	II спадання кори
88	Д			24	II спадання кори	123	Д			24	II спадання кори
89	Д			28	II спадання кори	124	Д			24	II спадання кори
90	Ос			24	II спадання кори	125	Д			28	II спадання кори
91	Д			24	II спадання кори	126	Д			28	II спадання кори
92	Б			28	II спадання кори	127	Д			28	II спадання кори
93	С		40		I худілля	128	Д			24	II спадання кори
94	С			32	II спадання кори	129	Д			24	II спадання кори
95	С		44		I худілля	130	Д			52	II спадання кори
96	С		44		II худілля	131	Д			32	II спадання кори
97	Д			32	II спадання кори	132	Д			32	II спадання кори
98	С		28		I худілля	133	Д			28	II спадання кори
99	Д			28	II спадання кори	134	Д			32	II спадання кори
100	Д			32	II спадання кори	135	С		44		I спадання кори
101	Д			32	II спадання кори	136	Д			24	II спадання кори
102	Д			28	II спадання кори	137	С	36			II спадання кори
103	Д			32	II спадання кори	138	Д			24	II спадання кори
104	Д			28	II спадання кори	139	С	48			II спадання кори
105	Д			28	II спадання кори	140					II спадання кори
106	Д			28	II спадання кори	141					
107	Д			24	II спадання кори	142					
108	Д			28	II спадання кори	143					
109	Д			28	II спадання кори	144					

Всього пронумеровано дерев: 139/сто тридцять дев'ять/дерева
 Нумерацію і перелік провели:

(кількість словами)

Мам. М. Т. О.
 (посада)

(підпис)

Байченко В. В.
 (ініціали та прізвище)

Мр. М. С. У.
 (посада)

(підпис)

Байченко М. В.
 (ініціали та прізвище)

Мр. М. С. У.
 (посада)

(підпис)

Байченко М. М.
 (ініціали та прізвище)

7 06 2021 року

НУМЕРАЦІЙНА ВІДОМІСТЬ ДЕРЕВ, призначених для вибіркової санітарної рубки

Житомирська область

(Автономна Республіка Крим, область)

ДП «Білокоровицьке ЛГ»

(найменування власника лісів, постійного лісокористувача)

Лісництво

Поясківське

урочище

квартал №

46

виділ №

35

ділянка №

площа

4,5

гектарів

Порядковий номер дерев	Порода	Ступінь товщини стовбурів, сантиметрів			Категорія стану дерев, підстава вибору для рубки	Порядковий номер дерев	Порода	Ступінь товщини стовбурів, сантиметрів			Категорія стану дерев, підстава вибору для рубки
		ділові	напівділові	дров'яні				ділові	напівділові	дров'яні	
1	D			28	II спадання кори	38	C			32	II спадання кори
2	D			28	II спадання кори	39	Cc			24	II спадання кори
3	C		36		I руда кора	40	C		32		I руда кора
4	D			28	III спадання кори	41	Cc			36	II спадання кори
5	D			32	III спадання кори	42	Cc			28	II спадання кори
6	D			24	II спадання кори	43	Cc			28	II спадання кори
7	D			24	II спадання кори	44	C			40	II спадання кори
8	D			28	II спадання кори	45	Cc			24	II спадання кори
9	D			24	II спадання кори	46	C		32		II руда кора
10	C		40		I руда кора	47	C			40	II спадання кори
11	C		32		I руда кора	48	Cc			32	II спадання кори
12	C			40	III спадання кори	49	Cc			28	II спадання кори
13	C			24	II спадання кори	50	Cc			32	II спадання кори
14	C			32	II спадання кори	51	C		40		I руда кора
15	C			24	II спадання кори	52	C		24		I руда кора
16	C			40	II спадання кори	53	C		24		I руда кора
17	C			36	II спадання кори	54	C		36		I руда кора
18	C			32	II спадання кори	55	C			44	II спадання кори
19	C			40	II спадання кори	56	Cc			40	II спадання кори
20	D			24	II спадання кори	57	Cc			28	II спадання кори
21	C		36		I руда кора	58	C			40	II спадання кори
22	C		40		I руда кора	59	Cc			24	III спадання кори
23	Cc			32	II спадання кори	60	D			28	II спадання кори
24	B			24	II спадання кори	61	C		32		I руда кора
25	Cc			24	II спадання кори	62	C		36		I руда кора
26	D			24	II спадання кори	63	C		32		I руда кора
27	Cc			24	II спадання кори	64	C		48		I руда кора
28	C		44		I руда кора	65	C	36			II скрутка кори
29	D			40	II спадання кори	66	C			28	II спадання кори
30	C		28		I руда кора	67	C		32		II руда кора
31	D			24	II спадання кори	68	C	32			II скрутка кори
32	D			28	II спадання кори	69	C	32			II скрутка кори
33	D			28	II спадання кори	70	Cc			28	II спадання кори
34	C		32		I руда кора	71	C		32		II руда кора
35	Cc			32	II спадання кори	72	C		36		I руда кора
36	Cc			28	II спадання кори	73	C			28	II спадання кори
37	Cc			24	II спадання кори	74	C			28	II спадання кори

Порядковий номер дерева	Порода	Ступінь товщини стовбурів, сантиметрів			Категорія стану дерева, підстава вибору для рубки	Порядковий номер дерева	Порода	Ступінь товщини стовбурів, сантиметрів			Категорія стану дерева, підстава вибору для рубки
		ділові	напівділові	дров'яні				ділові	напівділові	дров'яні	
75	С		32		I руда шваб	110	С				I руда шваб
76	С		40		I руда шваб	111	С	32	28		I руда шваб
77	С		28		IV руда шваб	112	Сс			32	IV ошукана крива
78	С		28		IV руда шваб	113	С	24			IV ошукана крива
79	С		28		IV руда шваб	114	С		32		IV ошукана крива
80	С	28			IV ошукана крива	115	С	24			IV руда шваб
81	С	24			IV ошукана крива	116	С	24			IV руда шваб
82	С		32		I руда шваб	117	С		28		IV руда шваб
83	С		24		IV руда шваб	118	С	28			IV руда шваб
84	С		28		IV руда шваб	119	Сс			32	IV ошукана крива
85	С		32		IV руда шваб	120	С	28			IV руда шваб
86	С		36		IV руда шваб	121	С	24			IV руда шваб
87	С		40		I руда шваб	122	С	36			IV руда шваб
88	С	44			IV ошукана крива	123	С	36			IV руда шваб
89	С	40			IV ошукана крива	124	С			32	IV ошукана крива
90	С		36		IV руда шваб	125	С	28			IV руда шваб
91	С	40			IV ошукана крива	126	С	28			IV руда шваб
92	С			24	IV ошукана крива	127	Сс			28	IV ошукана крива
93	С		32		I руда шваб	128	С	32			IV руда шваб
94	С		44		IV руда шваб	129	С	32			IV руда шваб
95	С		28		IV руда шваб	130	С	52			IV ошукана крива
96	С		44		IV руда шваб	131	С	32			IV ошукана крива
97	С	36			IV ошукана крива	132	С	36			IV ошукана крива
98	С	36			IV ошукана крива	133	С	48			IV ошукана крива
99	С			24	IV ошукана крива	134	С	28			IV ошукана крива
100	С	40			IV ошукана крива	135	Сс			28	IV ошукана крива
101	С		44		I руда шваб	136	Сс			28	IV ошукана крива
102	С		28		IV руда шваб	137	Сс			28	IV ошукана крива
103	Сс			28	IV ошукана крива	138	Сс			28	IV ошукана крива
104	С			28	IV ошукана крива	139	Сс			24	IV ошукана крива
105	С		28		I руда шваб	140	Сс			28	IV ошукана крива
106	С		32		IV руда шваб	141	Сс			32	IV ошукана крива
107	Сс			32	IV ошукана крива	142	С			32	IV ошукана крива
108	С			24	IV ошукана крива	143	Сс			28	IV ошукана крива
109	С	32			IV ошукана крива	144	С	28			IV руда шваб

Всього пронумеровано дерев:

Нумерацію і перелік провели:

(кількість словами)

Мам. С.Т.

(посада)

Стор. Гасю

(посада)

Шор. Мисю

(посада)

(підпис)

(підпис)

(підпис)

Вайтсця Р.В.

(ініціали та прізвище)

Вайтсця Р.В.

(ініціали та прізвище)

Тарбашица Ю.Ф.

(ініціали та прізвище)

7 09 2021 року

НУМЕРАЦІЙНА ВІДОМІСТЬ ДЕРЕВ, призначених для вибіркової санітарної рубки

Житомирська область

(Автономна Республіка Крим, область)

ДП «Білокорочицьке ЛГ»

(найменування власника лісів, постійного лісокористувача)

Лісництво Поясківське

квартал № 46 виділ № 35

урочище _____

ділянка № _____ площа 1,5 гектарів

Інвентарний номер дерева	Порода	Ступінь товщини стовбурів, сантиметрів			Категорія стану дерева, підстава вибору для рубки	Інвентарний номер дерева	Порода	Ступінь товщини стовбурів, сантиметрів			Категорія стану дерева, підстава вибору для рубки
		ділові	напівділові	ров'яні				ділові	напівділові	ров'яні	
145	C		32		V руда хвоя	182					
146	C		28		V руда хвоя	183					
147	C	32			IV окучна куща	184					
148	C	40			IV окучна куща	185					
149	C	32			IV окучна куща	186					
150	C		32		V руда хвоя	187					
151	C		32		V руда хвоя	188					
152	C	40			IV окучна куща	189					
153	C	40			IV окучна куща	190					
154	C	32			IV окучна куща	191					
155	D			32	VI опадання кори	192					
156	C		28		V руда хвоя	193					
157	C		40		V руда хвоя	194					
158	C		32		V руда хвоя	195					
159	C	36			IV окучна куща	196					
160	C		52		V руда хвоя	197					
161	C			24	VI опадання кори	198					
162						199					
163						200					
164						201					
165						202					
166						203					
167						204					
168						205					
169						206					
170						207					
171						208					
172						209					
173						210					
174						211					
175						212					
176						213					
177						214					
178						215					
179						216					
180						217					
181						218					

Порядковий номер дерев	Порода	Ступінь товщини стовбурів, сантиметрів			Категорія стану дерев, підстава відбору для рубки	Порядковий номер дерев	Порода	Ступінь товщини стовбурів, сантиметрів			Категорія стану дерев, підстава відбору для рубки
		ділові	напівділові	дров'яні				ділові	напівділові	дров'яні	
219						254					
220						255					
221						256					
222						257					
223						258					
224						259					
225						260					
226						261					
227						262					
228						263					
229						264					
230						265					
231						266					
232						267					
233						268					
234						269					
235						270					
236						271					
237						272					
238						273					
239						274					
240						275					
241						276					
242						277					
243						278					
244						279					
245						280					
246						281					
247						282					
248						283					
249						284					
250						285					
251						286					
252						287					
253						288					

Всього пронумеровано дерев: 161/сто шістдесят один дерево
 Нумерацію і перелік провели: _____

(кількість словами)

Мам. А. І.

(посада)

[Підпис]

(підпис)

Гайчун Р. В.

(ініціали та прізвище)

Мр. М. С.

(посада)

[Підпис]

(підпис)

Гайчун Р. В.

(ініціали та прізвище)

Мр. М. С.

(посада)

[Підпис]

(підпис)

Гайчун Р. В.

(ініціали та прізвище)

7 09 2021 року

**НУМЕРАЦІЙНА ВІДОМІСТЬ ДЕРЕВ,
призначених для вибіркової санітарної рубки**

Житомирська область

(Автономна Республіка Крим, область)

ДП «Білокорочицьке ЛГ»

(найменування власника лісів, постійного лісокористувача)

Лісництво
квартал № 49

Поясківське

виділ № 8

урочище

ділянка № _____

площа 0,9 гектарів

Порядковий номер дерева	Порода	Ступінь товщини стовбурів, сантиметрів			Категорія стану дерева, підстава вибору для рубки	Порядковий номер дерева	Порода	Ступінь товщини стовбурів, сантиметрів			Категорія стану дерева, підстава вибору для рубки
		ділові	напівділові	дров'яні				ділові	напівділові	дров'яні	
1	C	32			IV	38	C	32			IV
2	C	32			IV	39	C	32			IV
3	C	32			IV	40	C		24		IV
4	C		32		IV	41	C		28		IV
5	C	32			IV	42	C		28		IV
6	C		24		IV	43	C		40		IV
7	C		24		IV	44	C		32		IV
8	C	28			IV	45	C		36		IV
9	C		32		IV	46	C		36		IV
10	C	52			IV	47	C		36		IV
11	C	28			IV	48	C		32		IV
12	C		28		IV	49	C	28			IV
13	C		24		IV	50	C	28			IV
14	C		32		IV	51	C	32			IV
15	C		32		IV	52	C	44			IV
16	C		36		IV	53	C		32		IV
17	C		36		IV	54	C		32		IV
18	C		32		IV	55	C		32		IV
19	C		32		IV	56	C		32		IV
20	C		28		IV	57	C	40			IV
21	B		36		IV	58	C	32			IV
22	C		36		IV	59	C		32		IV
23	C		24		IV	60	C		32		IV
24	C	28			IV	61	C		32		IV
25	C	28			IV	62	C			28	IV
26	C		28		IV	63	C		28		IV
27	C		28		IV	64	C		36		IV
28	C		32		IV	65	C		36		IV
29	C		24		IV	66	C		32		IV
30	C		24		IV	67	C			32	IV
31	C		40		IV	68	C			32	IV
32	C	28			IV	69	C		28		IV
33	C	36			IV	70	C		36		IV
34	C	28			IV	71	C			28	IV
35	C	36			IV	72	C		32		IV
36	C	36			IV	73	C		32		IV
37	C	32			IV	74	C		32		IV

Порядковий номер дерева	Порода	сантиметрів			Категорія стану дерева, підстава вибору для рубки	Порядковий номер дерева	Порода	Ступінь товщини стовбурів, сантиметрів			Категорія стану дерева, підстава вибору для рубки
		ділові	напівділові	дров'яні				ділові	напівділові	дров'яні	
75	C		32		V Рубо хвост	110	C		40		V Рубо хвост
76	C		32		V Рубо хвост	111	C	40			V Рубо хвост
77	C		28		V Рубо хвост	112	C	28			V Рубо хвост
78	C		28		V Рубо хвост	113	C	32			V Рубо хвост
79	C		32		V Рубо хвост	114	C	28			V Рубо хвост
80	C		32		V Рубо хвост	115	C		32		V Рубо хвост
81	C		28		V Рубо хвост	116	C		44		V Рубо хвост
82	C		28		V Рубо хвост	117	C	40			V Рубо хвост
83	C		28		V Рубо хвост	118	C	36			V Рубо хвост
84	C		28		V Рубо хвост	119	C		40		V Рубо хвост
85	C		24		V Рубо хвост	120	C		40		V Рубо хвост
86	C		32		V Рубо хвост	121	C		28		V Рубо хвост
87	C	36			III Рубо хвост	122	C		28		V Рубо хвост
88	C		36		V Рубо хвост	123	C		36		V Рубо хвост
89	C		40		V Рубо хвост	124	C		32		V Рубо хвост
90	C		36		V Рубо хвост	125	C			24	II Рубо хвост
91	C		36		V Рубо хвост	126	C		28		V Рубо хвост
92	C		36		V Рубо хвост	127	C		28		V Рубо хвост
93	C	32			III Рубо хвост	128	C		28		V Рубо хвост
94	C	32			III Рубо хвост	129	C			24	II Рубо хвост
95	C	32			III Рубо хвост	130	C			28	II Рубо хвост
96	C			28	III Рубо хвост	131	C		40		V Рубо хвост
97	C		36		V Рубо хвост	132	C	28			III Рубо хвост
98	C		36		V Рубо хвост	133	C	32			III Рубо хвост
99	C		36		V Рубо хвост	134	C	32			III Рубо хвост
100	C		40		V Рубо хвост	135	C	32			III Рубо хвост
101	C		28		V Рубо хвост	136	C			24	II Рубо хвост
102	C		32		V Рубо хвост	137	C		40		V Рубо хвост
103	C			24	VI Рубо хвост	138	C		36		V Рубо хвост
104	C	36			III Рубо хвост	139	C		32		V Рубо хвост
105	C			24	III Рубо хвост	140	C		32		V Рубо хвост
106	C	36			III Рубо хвост	141	C		32		V Рубо хвост
107	C		48		V Рубо хвост	142	C		32		V Рубо хвост
108	C		40		V Рубо хвост	143	C		40		V Рубо хвост
109	C		36		V Рубо хвост	144	C		36		V Рубо хвост

Всього пронумеровано дерев:

(кількість словами)

Нумерацію і перелік провели:

посада

(підпис)

(ініціали та прізвище)

посада

(підпис)

(ініціали та прізвище)

посада

(підпис)

(ініціали та прізвище)

8 09 2021 року

НУМЕРАЦІЙНА ВІДОМІСТЬ ДЕРЕВ, призначених для вибіркової санітарної рубки

Житомирська область

(Автономна Республіка Крим, область)

ДП «Білокорочицьке ЛГ»

(найменування власника лісів, постійного лісокористувача)

Лісництво Поясківське
квартал № 49 виділ № 8

урочище _____
ділянка № _____ площа 0,9 гектарів

Порядковий номер дерева	Порода	Ступінь товщини стовбурів, сантиметрів			Категорія стану дерева, підстава відбору для рубки	Порядковий номер дерева	Порода	Ступінь товщини стовбурів, сантиметрів			Категорія стану дерева, підстава відбору для рубки
		ділові	напівділові	дров'яні				ділові	напівділові	дров'яні	
145	C		40		V	182					
146	C	32			V	183					
147	C	32			V	184					
148	C		36		V	185					
149	C		36		V	186					
150	C		36		V	187					
151	C	32			V	188					
152	C	36			V	189					
153	C	32			V	190					
154	C		40		V	191					
155	C		28		V	192					
156	C		36		V	193					
157	C		44		V	194					
158	C		32		V	195					
159	C		32		V	196					
160						197					
161						198					
162						199					
163						200					
164						201					
165						202					
166						203					
167						204					
168						205					
169						206					
170						207					
171						208					
172						209					
173						210					
174						211					
175						212					
176						213					
177						214					
178						215					
179						216					
180						217					
181						218					

Порядковий номер дерева	Порода	Ступінь товщини стовбурів, сантиметрів			Категорія стану дерева, підстава відбору для рубки	Порядковий номер дерева	Порода	Ступінь товщини стовбурів, сантиметрів			Категорія стану дерева, підстава відбору для рубки
		ділові	напівділові	дров'яні				ділові	напівділові	дров'яні	
219						254					
220						255					
221						256					
222						257					
223						258					
224						259					
225						260					
226						261					
227						262					
228						263					
229						264					
230						265					
231						266					
232						267					
233						268					
234						269					
235						270					
236						271					
237						272					
238						273					
239						274					
240						275					
241						276					
242						277					
243						278					
244						279					
245						280					
246						281					
247						282					
248						283					
249						284					
250						285					
251						286					
252						287					
253						288					

Всього пронумеровано дерев: 159/сто п'ятдесят дев'ять (кількість словами)

Нумерацію і перелік провели:

м.п. Л. П.
(посада)

[підпис]
(підпис)

Гайдар В. В.
(ініціали та прізвище)

м.п. Л. П.
(посада)

[підпис]
(підпис)

Гайдарчук М. М.
(ініціали та прізвище)

м.п. Л. П.
(посада)

[підпис]
(підпис)

Хришчук Е. Р.
(ініціали та прізвище)

8 09 2021 року

НУМЕРАЦІЙНА ВІДОМІСТЬ ДЕРЕВ, призначених для вибіркової санітарної рубки

Житомирська область

(Автономна Республіка Крим, область)

ДП «Білокриницьке ЛП»

(найменування власника лісу, лісогосподарського користувача)

Лісництво Поясківське
квартал № 55 виділ № 30

урочище _____
ділянка № _____ площа 4,7 гектарів

Порядковий номер дерева	Порода	Ступінь товщини стовбурів, сантиметрів			Категорія стану дерева, підстава відбору для рубки	Порядковий номер дерева	Порода	Ступінь товщини стовбурів, сантиметрів			Категорія стану дерева, підстава відбору для рубки
		ділові	напівділові	дров'яні				ділові	напівділові	дров'яні	
1	С		24		IV	38	С		24		IV
2	С		24		IV	39	С		24		IV
3	С	24			IV	40	С	24			IV
4	С		32		IV	41	С	28			IV
5	С		24		IV	42	С	28			IV
6	С		24		IV	43	С		32		IV
7	С	32			IV	44	С		24		IV
8	С	24			IV	45	С		28		IV
9	С		28		IV	46	С		28		IV
10	С	24			IV	47	С		28		IV
11	С	24			IV	48	С		28		IV
12	С		28		IV	49	С	28			IV
13	С		24		IV	50	С		32		IV
14	С		24		IV	51	С		44		IV
15	С		24		IV	52	С		28		IV
16	С		24		IV	53	С		48		IV
17	С		24		IV	54	С		28		IV
18	С	24			IV	55	С		36		IV
19	С	24			IV	56	С		36		IV
20	С		28		IV	57	С		28		IV
21	С		24		IV	58	С		28		IV
22	С		24		IV	59	С		24		IV
23	С	24			IV	60	С		44		IV
24	С		24		IV	61	С		40		IV
25	С		24		IV	62	С		40		IV
26	С	28			IV	63	С		44		IV
27	С		24		IV	64	С		40		IV
28	С		24		IV	65	С		40		IV
29	С		24		IV	66	С		40		IV
30	С		24		IV	67	С		36		IV
31	С		28		IV	68	С		28		IV
32	С		24		IV	69	С		28		IV
33	С		32		IV	70	С		28		IV
34	С		24		IV	71	С		32		IV
35	С		28		IV	72	С		32		IV
36	С		32		IV	73	С		32		IV
37	С		28		IV	74	С		32		IV

Порядковий номер дерева	Порода	Ступінь товщини стовбурів, сантиметрів			Категорія стану дерева, підстава відбору для рубки	Порода	Ступінь товщини стовбурів, сантиметрів			Категорія стану дерева, підстава відбору для рубки
		ділові	напівділові	дров'яні			ділові	напівділові	дров'яні	
75	C		32		I	дуб				
76	C		32		II	дуб				
77	C		32		III	дуб				
78	C		32		IV	дуб				
79	C		32		V	дуб				
80	C		28		VI	дуб				
81	C		24		VI	дуб				
82	C		28		VI	дуб				
83	C		24		VI	дуб				
84	C		28		VI	дуб				
85	C		28		VI	дуб				
86	C		28		VI	дуб				
87	C		32		VI	дуб				
88	C		32		VI	дуб				
89	C		32		VI	дуб				
90	C		28		VI	дуб				
91	C		24		VI	дуб				
92	C		32		VI	дуб				
93	C		32		VI	дуб				
94	C		32		VI	дуб				
95	C		32		VI	дуб				
96	C		28		VI	дуб				
97	C	32			VI	дуб				
98	C		28		VI	дуб				
99	C	32			VI	дуб				
100	C		32		VI	дуб				
101	C		28		VI	дуб				
102	C		28		VI	дуб				
103	C		24		VI	дуб				
104	C		28		VI	дуб				
105	C		28		VI	дуб				
106	C		24		VI	дуб				
107	C		24		VI	дуб				
108										
109										

Всього пронумеровано дерев: 107/сто сім) дерев
(кількість словами)

Нумерацію і перелік провели:

Мам. Л. І.
(посада)

[Підпис]
(підпис)

Байченко А. В.
(ініціали та прізвище)

Мур. Вісн.
(посада)

[Підпис]
(підпис)

Байченко Ю. М.
(ініціали та прізвище)

Мур. Вісн.
(посада)

[Підпис]
(підпис)

Христюк Е. М.
(ініціали та прізвище)

9 09 2021 року

НУМЕРАЦІЙНА ВІДОМІСТЬ ДЕРЕВ, призначених для вибіркової санітарної рубки

Житомирська область

(Автономна Республіка Крим, область)

ДП «Білокоровицьке ЛГ»

(найменування власника лісів, постійного лісокористувача)

Лісництво Поясківське
квартал № 80 виділ № 40

урочище _____
ділянка № _____ площа 3,0 гектарів

Порядковий номер дерева	Порода	Ступінь товщини стовбурів, сантиметрів			Категорія стану дерева, підстава відбору для рубки	Порядковий номер дерева	Порода	Ступінь товщини стовбурів, сантиметрів			Категорія стану дерева, підстава відбору для рубки
		ділові	напівділові	дров'яні				ділові	напівділові	дров'яні	
1	C		30		I	38	C		28		I
2	C		32		I	39	Yu			28	I
3	C		32		I	40	C		24		I
4	C		32		I	41			22		I
5	C		30		I	42	C		32		I
6	C		32		I	43	Yu			28	I
7	C			24	I	44	C		24		I
8	C		28		I	45	C		32		I
9	C		28		I	46	Yu			24	I
10	C		36		I	47	C		32		I
11	C		28		I	48	C		28		I
12	C		28		I	49	C		24		I
13	C			24	I	50	Yu		30		I
14	C			24	I	51	Yu			28	I
15	C	36			I	52	Yu			22	I
16	C		28		I	53	Yu			28	I
17	C		28		I	54	Yu			28	I
18	C		30		I	55	C		32		I
19	C		32		I	56	C		32		I
20	C		32		I	57	C		32		I
21	D			24	II	58	C		30		I
22	C		28		I	59	C		28		I
23	Yu			28	I	60	C		26		I
24	C			24	I	61	C		28		I
25	C			24	I	62	C		32		I
26	C		32		I	63	C		28		I
27	C		24		I	64	Yu		30		I
28	C	32			I	65	Yu		36		I
29	Yu			28	I	66	Yu		30		I
30	Yu			28	I	67	C		28		I
31	C		28		I	68	C		28		I
32	C		36		I	69	C		32		I
33	Yu			24	I	70	Yu				I
34	C		36		I	71	C		32		I
35	Yu			24	I	72	C		28		I
36	C		30		I	73	C		32		I
37	C		24		I	74	C		32		I


Порядковий номер дерева	Порода	Ступінь товщини стовбурів, сантиметрів			Категорія стану дерева, підстава відбору для рубки	Порядковий номер дерева	Порода	Ступінь товщини стовбурів, сантиметрів			Категорія стану дерева, підстава відбору для рубки
		ділони	напівділони	дров'яні				ділони	напівділони	дров'яні	
75	Д			24	В	110	С		32		В
76	С			24	В	111	С		36		В
77	Д			24	В	112	С		28		В
78	С		32		В	113	С		32		В
79	С		32		В	114	С		36		В
80	С		28		В	115	С		24		В
81	С		28		В	116	С		24		В
82	С		36		В	117	С		32		В
83	С		24		В	118	С		24		В
84	С		28		В	119	С		36		В
85	С		32		В	120	С		24		В
86	Д		32		В	121	С		28		В
87	С		32		В	122	С		32		В
88	С		32		В	123	С		28		В
89	С		24		В	124	С		32		В
90	С		32		В	125	С		24		В
91	С		24		В	126	С		32		В
92	С		32		В	127	С		28		В
93	С		32		В	128	С		36		В
94	Д			28	В	129	С		28		В
95	Д			32	В	130	С		24		В
96	С		24		В	131	С		24		В
97	С		32		В	132	С		36		В
98	С		32		В	133	С		32		В
99	С		28		В	134	С		28		В
100	С		32		В	135	С		32		В
101	С		32		В	136	С		28		В
102	С		32		В	137	С		28		В
103	С		24		В	138	С		28		В
104	С		28		В	139	С		28		В
105	С		28		В	140	С		36		В
106	С		32		В	141	С			24	В
107	С		24		В	142	С		28		В
108	С		36		В	143	С		36		В
109	С		32		В	144	С		36		В

Всього пронумеровано дерев:

(кількість словами)


Нумерацію і перелік провели:

пос. Л. 70
(посада)


(підпис)


Тарасенко В.В.
(ініціали та прізвище)

пос. Л. 70
(посада)


(підпис)

Тарасенко В.В.
(ініціали та прізвище)

пос. Л. 70
(посада)


(підпис)

Тарасенко В.В.
(ініціали та прізвище)

9 09 2021 року

НУМЕРАЦІЙНА ВІДОМІСТЬ ДЕРЕВ, призначених для вибіркової санітарної рубки

Житомирська область

(Автономна Республіка Крим, область)

ДП «Білокоровицьке ЛГ»

(найменування власника лісів, постійного лісокористувача)

Лісництво Поясківське
квартал № 60 виділ № 10

урочище _____
ділянка № _____ площа 3,0 гектарів

Порядковий номер дерева	Порода	Ступінь товщини стовбурів, сантиметрів			Категорія стану дерева, підстава відбору для рубки	Порядковий номер дерева	Порода	Ступінь товщини стовбурів, сантиметрів			Категорія стану дерева, підстава відбору для рубки
		лісові	напівлісові	дров'яні				лісові	напівлісові	дров'яні	
145	С		32		І Рідко	182	С		32		І Рідко
146	С		36		І Рідко	183	С		32		І Рідко
147	С		28		І Рідко	184	С		24		І Рідко
148	С		32		І Рідко	185	С		36		І Рідко
149	С		32		І Рідко	186	С		32		І Рідко
150	С		36		І Рідко	187	С		24		І Рідко
151	С		40		І Рідко	188	С		28		І Рідко
152	С		32		І Рідко	189	С		28		І Рідко
153	С		24		І Рідко	190	С		24		І Рідко
154	С		24		І Рідко	191	С		28		І Рідко
155	С		28		І Рідко	192	С		28		І Рідко
156	С		24		І Рідко	193	С		24		І Рідко
157	С		28		І Рідко	194	С		28		І Рідко
158	С		32		І Рідко	195	С		24		І Рідко
159	С		24		І Рідко	196	С		36		І Рідко
160	С		32		І Рідко	197	С		32		І Рідко
161	С		28		І Рідко	198	С		36		І Рідко
162	С		36		І Рідко	199	Б			24	ІІІ опадаюча кора
163	С		28		І Рідко	200	Б			24	ІІІ -
164	С		24		І Рідко	201	Б			24	ІІІ -
165	С		36		І Рідко	202	Б			24	ІІІ -
166	С		28		І Рідко	203	Б			24	ІІІ -
167	С		36		І Рідко	204	Б			24	ІІІ -
168	С		32		І Рідко	205	С		28		І Рідко
169	С		28		І Рідко	206	С		32		І Рідко
170	С		32		І Рідко	207	С		28		І Рідко
171	С		24		І Рідко	208	С		32		І Рідко
172	С		32		І Рідко	209	С		32		І Рідко
173	С		28		І Рідко	210	С		28		І Рідко
174	С		28		І Рідко	211	С		32		І Рідко
175	С		28		І Рідко	212	С		32		І Рідко
176	С		36		І Рідко	213	С		24		І Рідко
177	С		28		І Рідко	214	С		28		І Рідко
178	С		24		І Рідко	215	С		32		І Рідко
179	С		32		І Рідко	216	С		32		І Рідко
180	С		28		І Рідко	217	С		28		І Рідко
181	С		32		І Рідко	218	С		36		І Рідко

Порядковий номер дерева	Порода	Ступінь товщини стовбурів, сантиметрів			Категорія стану дерева, підстава відбору для рубки	Порядковий номер дерева	Порода	Ступінь товщини стовбурів, сантиметрів			Категорія стану дерева, підстава відбору для рубки
		лісові	напівлісові	дров'яні				лісові	напівлісові	дров'яні	
219	C		36		V Рубо	254	C		28		V Рубо
220	C		40		V Рубо	255	C		24		V Рубо
221	C		24		V Рубо	256	C		32		V Рубо
222	C		28		V Рубо	257	C		28		V Рубо
223	C		32		V Рубо	258	C		24		V Рубо
224	C		24		V Рубо	259	C		28		V Рубо
225	C		36		V Рубо	260	C		24		V Рубо
226	C		28		V Рубо	261	C		32		V Рубо
227	C		32		V Рубо	262	C		28		V Рубо
228	C		28		V Рубо	263	C		28		V Рубо
229	C		36		V Рубо	264	C		24		V Рубо
230	C		24		V Рубо	265	C			28	V Рубо
231	C		28		V Рубо	266	C			24	V Рубо
232	C		24		V Рубо	267					
233	C		24		V Рубо	268					
234	C		24		V Рубо	269					
235	C		24		V Рубо	270					
236	C		36		V Рубо	271					
237	C		32		V Рубо	272					
238	C		24		V Рубо	273					
239	C		28		V Рубо	274					
240	C		24		V Рубо	275					
241	C		28		V Рубо	276					
242	C		28		V Рубо	277					
243	C		24		V Рубо	278					
244	C		28		V Рубо	279					
245	C		28		V Рубо	280					
246	C		24		V Рубо	281					
247	C		32		V Рубо	282					
248	C		28		V Рубо	283					
249	C		28		V Рубо	284					
250	C		32		V Рубо	285					
251	C		24		V Рубо	286					
252	C		32		V Рубо	287					
253	C		28		V Рубо	288					

Всього пронумеровано дерев: 260 (двісті шістьдесят шість) дерев
(кількість словами)

Нумерацію і перелік провели:

Лам. В. І.
(посада)

[Підпис]
(підпис)

Тайченко В. В.
(ініціали та прізвище)

Лам. В. І.
(посада)

[Підпис]
(підпис)

Тайченко В. В.
(ініціали та прізвище)

Лам. В. І.
(посада)

[Підпис]
(підпис)

Тайченко В. В.
(ініціали та прізвище)

9 09 2021 року

НУМЕРАЦІЙНА ВІДОМІСТЬ ДЕРЕВ, призначених для вибіркової санітарної рубки

Житомирська область

(Автономна Республіка Крим, область)

ДП «Білокорочицьке ЛП»

(найменування власника лісів, постійного лісокористувача)

Лісництво Поясківське
 квартал № 61 виділ № 23

урочище _____
 ділянка № _____ площа 5,3 гектарів

Порядковий номер дерева	Порода	Ступінь товщини стовбурів, сантиметрів			Категорія стану дерева, підстава відбору для рубки	Порядковий номер дерева	Порода	Ступінь товщини стовбурів, сантиметрів			Категорія стану дерева, підстава відбору для рубки
		ділові	напівділові	дров'яні				ділові	напівділові	дров'яні	
1	С		28		IV Рубо хвощ	38	С		28		IV Рубо хвощ
2	С		28		IV Рубо хвощ	39	С			28	IV опаданий Рубо
3	С		32		IV Рубо хвощ	40	С		24		IV Рубо хвощ
4	С			24	IV опаданий Рубо	41	С		24		IV Рубо хвощ
5	С			24	IV опаданий Рубо	42	С			28	IV опаданий Рубо
6	С		32		IV Рубо хвощ	43	С			28	IV опаданий Рубо
7	С		24		IV Рубо хвощ	44	С		28		IV Рубо хвощ
8	С		28		IV Рубо хвощ	45	С		32		IV Рубо хвощ
9	С			24	IV опаданий Рубо	46	С		28		IV Рубо хвощ
10	С			24	IV опаданий Рубо	47	С		32		IV Рубо хвощ
11	С		28		IV Рубо хвощ	48	С		28		IV Рубо хвощ
12	С		28		IV Рубо хвощ	49	С		32		IV Рубо хвощ
13	С		28		IV Рубо хвощ	50	С			32	IV опаданий Рубо
14	С			24	IV опаданий Рубо	51	С			24	IV опаданий Рубо
15	С		32		IV Рубо хвощ	52	С			28	IV опаданий Рубо
16	С		24		IV Рубо хвощ	53	С			24	IV опаданий Рубо
17	С		24		IV Рубо хвощ	54	С			28	IV опаданий Рубо
18	С		28		IV Рубо хвощ	55	С			32	IV опаданий Рубо
19	С		28		IV Рубо хвощ	56	С			32	IV опаданий Рубо
20	С		32		IV Рубо хвощ	57	С		28		IV Рубо хвощ
21	С		28		IV Рубо хвощ	58	С		28		IV Рубо хвощ
22	С		28		IV Рубо хвощ	59	С		24		IV Рубо хвощ
23	С		24		IV Рубо хвощ	60	С			24	IV опаданий Рубо
24	С			32	IV опаданий Рубо	61	С		24		IV Рубо хвощ
25	С		28		IV Рубо хвощ	62	С			28	IV опаданий Рубо
26	С		28		IV Рубо хвощ	63	С		28		IV Рубо хвощ
27	С			24	IV опаданий Рубо	64	С			28	IV опаданий Рубо
28	С			24	IV опаданий Рубо	65	С			28	IV опаданий Рубо
29	С			24	IV опаданий Рубо	66	С			28	IV опаданий Рубо
30	С			24	IV опаданий Рубо	67	С		28		IV Рубо хвощ
31	С			28	IV опаданий Рубо	68	С		24		IV Рубо хвощ
32	С		32		IV Рубо хвощ	69	С		36		IV Рубо хвощ
33	С			28	IV опаданий Рубо	70	С		32		IV Рубо хвощ
34	С			28	IV опаданий Рубо	71	С		28		IV Рубо хвощ
35	С			28	IV опаданий Рубо	72	С		28		IV Рубо хвощ
36	С		28		IV Рубо хвощ	73	С		28		IV Рубо хвощ
37	С		24		IV Рубо хвощ	74	С		32		IV Рубо хвощ

Порядковий номер дерева	Порода	Ступінь товщини стовбурів, сантиметрів			Категорія стану дерева, підстава відбору для рубки	Порядковий номер дерева	Порода	Ступінь товщини стовбурів, сантиметрів			Категорія стану дерева, підстава відбору для рубки
		ділові	напіваділові	дров'яні				ділові	напіваділові	дров'яні	
75	С		28		У Рубо хрощ	110	С		32		У Рубо хрощ
76	С		28		У Рубо хрощ	111	С		40		У Рубо хрощ
77	С	32			У Рубо хрощ	112	С		40		У Рубо хрощ
78	С		28		У Рубо хрощ	113	С		40		У Рубо хрощ
79	С		32		У Рубо хрощ	114	С		36		У Рубо хрощ
80	С		28		У Рубо хрощ	115	С		32		У Рубо хрощ
81	С		32		У Рубо хрощ	116	С		48		У Рубо хрощ
82	С		32		У Рубо хрощ	117	С		40		У Рубо хрощ
83	С		32		У Рубо хрощ	118	С		44		У Рубо хрощ
84	С		36		У Рубо хрощ	119	С		32		У Рубо хрощ
85	С		36		У Рубо хрощ	120	С		32		У Рубо хрощ
86	С		36		У Рубо хрощ	121	С	36			У Рубо хрощ
87	С			24	У Рубо хрощ	122	С		36		У Рубо хрощ
88	С		28		У Рубо хрощ	123	С		36		У Рубо хрощ
89	С		36		У Рубо хрощ	124	С		28		У Рубо хрощ
90	С		40		У Рубо хрощ	125	С		44		У Рубо хрощ
91	С		32		У Рубо хрощ	126	С		48		У Рубо хрощ
92	С		32		У Рубо хрощ	127	С		40		У Рубо хрощ
93	С		32		У Рубо хрощ	128	С		36		У Рубо хрощ
94	С		36		У Рубо хрощ	129	С		28		У Рубо хрощ
95	С		32		У Рубо хрощ	130	С		40		У Рубо хрощ
96	С		32		У Рубо хрощ	131	С		32		У Рубо хрощ
97	С		36		У Рубо хрощ	132	С		36		У Рубо хрощ
98	С			24	У Рубо хрощ	133	С		32		У Рубо хрощ
99	С			28	У Рубо хрощ	134	С		48		У Рубо хрощ
100	С			36	У Рубо хрощ	135	С		32		У Рубо хрощ
101	С	32			У Рубо хрощ	136	С		40		У Рубо хрощ
102	С		40		У Рубо хрощ	137	С		40		У Рубо хрощ
103	С		36		У Рубо хрощ	138	С		40		У Рубо хрощ
104	С		40		У Рубо хрощ	139	С		32		У Рубо хрощ
105	С		36		У Рубо хрощ	140	С		36		У Рубо хрощ
106	С		44		У Рубо хрощ	141	С		40		У Рубо хрощ
107	С		36		У Рубо хрощ	142	С		32		У Рубо хрощ
108	С		44		У Рубо хрощ	143	С		32		У Рубо хрощ
109	С		40		У Рубо хрощ	144	С		28		У Рубо хрощ

Всього пронумеровано дерев: _____

(кількість словами)

Нумерацію і перелік провели:

_____ (посада)

_____ (підпис)

_____ (ініціали та прізвище)

_____ (посада)

_____ (підпис)

_____ (ініціали та прізвище)

_____ (посада)

_____ (підпис)

_____ (ініціали та прізвище)

10 09 2021 року

НУМЕРАЦІЙНА ВІДОМІСТЬ ДЕРЕВ, призначених для вибіркової санітарної рубки

Житомирська область

(Автономна Республіка Крим, область)

ДП «Білокоровицьке ЛГ»

(найменування власника лісів, постійного лісокористувача)

Лісництво Поясківське
квартал № 61 виділ № _____

урочище _____
ділянка № 23 площа 5,3 гектарів

Порядковий номер дерева	Порода	Ступінь товщини стовбурів, сантиметрів			Категорія стану дерева, підстава відбору для рубки	Порядковий номер дерева	Порода	Ступінь товщини стовбурів, сантиметрів			Категорія стану дерева, підстава відбору для рубки
		ділові	напілділові	дров'яні				ділові	напілділові	дров'яні	
145	С		32		І рубо хвоє	182	С		32		І рубо хвоє
146	С		32		І рубо хвоє	183	С		40		І рубо хвоє
147	С		36		І рубо хвоє	184	С		40		І рубо хвоє
148	С		36		І рубо хвоє	185	С		32		І рубо хвоє
149	С		40		І рубо хвоє	186	С		44		І рубо хвоє
150	С		32		І рубо хвоє	187	С		36		І рубо хвоє
151	С		32		І рубо хвоє	188	С			28	І опадлий
152	С		28		І рубо хвоє	189	С		32		І рубо хвоє
153	С		32		І рубо хвоє	190	С		36		І рубо хвоє
154	С		28		І рубо хвоє	191	С			28	І опадлий
155	С		36		І рубо хвоє	192	С		32		І рубо хвоє
156	С		40		І рубо хвоє	193	С		44		І рубо хвоє
157	С		44		І рубо хвоє	194	С		40		І рубо хвоє
158	С		44		І рубо хвоє	195	С		32		І рубо хвоє
159	С		36		І рубо хвоє	196	С		36		І рубо хвоє
160	С		40		І рубо хвоє	197	С		32		І рубо хвоє
161	С		36		І рубо хвоє	198	С		28		І рубо хвоє
162	С	32			І рубо хвоє	199	С		28		І рубо хвоє
163	С		36		І рубо хвоє	200	С		28		І рубо хвоє
164	С		40		І рубо хвоє	201	С		32		І рубо хвоє
165	С		32		І рубо хвоє	202	С		32		І рубо хвоє
166	С		40		І рубо хвоє	203	С		28		І рубо хвоє
167	С		32		І рубо хвоє	204	С		32		І рубо хвоє
168	С		44		І рубо хвоє	205	С		32		І рубо хвоє
169	С		40		І рубо хвоє	206	С		28		І рубо хвоє
170	С		40		І рубо хвоє	207	С		44		І рубо хвоє
171	С		40		І рубо хвоє	208	С		32		І рубо хвоє
172	С		32		І рубо хвоє	209	С		36		І рубо хвоє
173	С		32		І рубо хвоє	210	С		32		І рубо хвоє
174	С		44		І рубо хвоє	211	С		36		І рубо хвоє
175	С		36		І рубо хвоє	212	С		32		І рубо хвоє
176	С		32		І рубо хвоє	213	С		28		І рубо хвоє
177	С		32		І рубо хвоє	214	С		08		І рубо хвоє
178	С		36		І рубо хвоє	215	С		40		І рубо хвоє
179	С		32		І рубо хвоє	216	С		40		І рубо хвоє
180	С		32		І рубо хвоє	217	С		32		І рубо хвоє
181	С		32		І рубо хвоє	218	С		44		І рубо хвоє

Порядковий номер дерева	Порода	Ступінь товщини стовбурів, сантиметрів			Категорія стану дерева, підстава відбору для рубки	Порядковий номер дерева	Порода	Ступінь товщини стовбурів, сантиметрів			Категорія стану дерева, підстава відбору для рубки
		ділові	напівділові	дров'яні				ділові	напівділові	дров'яні	
219	С		28		✓	254	С		40		✓
220	С		28		✓	255	С		36		✓
221	С		32		✓	256	С		40		✓
222	С		32		✓	257	С		36		✓
223	С	32			✓	258	С		28		✓
224	С		28		✓	259	С		28		✓
225	С		28		✓	260	С		32		✓
226	С		44		✓	261	С		28		✓
227	С		28		✓	262	С		32		✓
228	С		36		✓	263	С		36		✓
229	С		36		✓	264	С		32		✓
230	С		40		✓	265	С		32		✓
231	С		32		✓	266	С		36		✓
232	С		44		✓	267	С		32		✓
233	С		32		✓	268	С		36		✓
234	С		32		✓	269	С		28		✓
235	С		28		✓	270	С		52		✓
236	С		36		✓	271	С		32		✓
237	С		32		✓	272	С		36		✓
238	С		32		✓	273	С		24		✓
239	С		32		✓	274	С		32		✓
240	С		32		✓	275	С		28		✓
241	С		32		✓	276	С		36		✓
242	С		28		✓	277	С		32		✓
243	С		36		✓	278	С		40		✓
244	С		28		✓	279	С		32		✓
245	С		32		✓	280	С		24		✓
246	С		32		✓	281	С		24		✓
247	С	36			✓	282	С		28		✓
248	С			36	✓	283	С		24		✓
249	С		40		✓	284	С			24	✓
250	С		32		✓	285	С		28		✓
251	С		28		✓	286	С		28		✓
252	С		36		✓	287	С		28		✓
253	С		36		✓	288	С		44		✓

Всього пронумеровано дерев:

(кількість словами)

Нумерацію і перелік провели:

_____ (посада)

_____ (підпис)

_____ (ініціали та прізвище)

_____ (посада)

_____ (підпис)

_____ (ініціали та прізвище)

_____ (посада)

_____ (підпис)

_____ (ініціали та прізвище)

10 09 2021 року

НУМЕРАЦІЙНА ВІДОМІСТЬ ДЕРЕВ, призначених для вибіркової санітарної рубки

Житомирська область

(Автономна Республіка Крим, область)

ДП «Білокоровицьке ЛГ»

(найменування власника лісів, постійного лісокористувача)

Лісництво

Поясківське

урочище

квартал №

61

виділ №

23

ділянка №

площа

5,3

гектарів

Порядковий номер дерева	Порода	Ступінь товщини стовбурів, сантиметрів			Категорія стану дерева, підстава вибірки для рубки	Порядковий номер дерева	Порода	Ступінь товщини стовбурів, сантиметрів			Категорія стану дерева, підстава вибірки для рубки
		ділові	напівділові	дров'яні				ділові	напівділові	дров'яні	
289	С		28		І Руда хмоя	326	С		24		І Руда хмоя
290	С		40		І Руда хмоя	327	С		24		І Руда хмоя
291	С		28		І Руда хмоя	328	С		28		І Руда хмоя
292	С		32		І Руда хмоя	329	С		24		І Руда хмоя
293	С		28		І Руда хмоя	330	С		28		І Руда хмоя
294	С		28		І Руда хмоя	331	С		28		І Руда хмоя
295	С		32		І Руда хмоя	332	С		28		І Руда хмоя
296	С		36		І Руда хмоя	333	С		28		І Руда хмоя
297	С		28		І Руда хмоя	334	С		40		І Руда хмоя
298	С		28		І Руда хмоя	335	С		40		І Руда хмоя
299	С		28		І Руда хмоя	336	С		28		І Руда хмоя
300	С		28		І Руда хмоя	337	С		28		І Руда хмоя
301	С		28		І Руда хмоя	338	С		40		І Руда хмоя
302	С		28		І Руда хмоя	339	С		24		І Руда хмоя
303	С		24		І Руда хмоя	340	С		24		І Руда хмоя
304	С		28		І Руда хмоя	341	С		24		І Руда хмоя
305	С		28		І Руда хмоя	342	С		28		І Руда хмоя
306	С		28		І Руда хмоя	343	С		24		І Руда хмоя
307	С		40		І Руда хмоя	344	С		28		І Руда хмоя
308	С		28		І Руда хмоя	345	С		24		І Руда хмоя
309	С		24		І Руда хмоя	346	С		24		І Руда хмоя
310	С		32		І Руда хмоя	347	С		28		І Руда хмоя
311	С		24		І Руда хмоя	348	С		28		І Руда хмоя
312	С		28		І Руда хмоя	349	С		24		І Руда хмоя
313	С		28		І Руда хмоя	350	С		24		І Руда хмоя
314	С	32			І Руда хмоя	351	С		32		І Руда хмоя
315	С		36		І Руда хмоя	352	С		28		І Руда хмоя
316	С			24	І Руда хмоя	353	С		28		І Руда хмоя
317	С			24	І Руда хмоя	354	С		28		І Руда хмоя
318	С		28		І Руда хмоя	355	С		28		І Руда хмоя
319	С		24		І Руда хмоя	356	С		24		І Руда хмоя
320	С		24		І Руда хмоя	357	С		24		І Руда хмоя
321	С		24		І Руда хмоя	358	С		24		І Руда хмоя
322	С		24		І Руда хмоя	359	С		28		І Руда хмоя
323	С		24		І Руда хмоя	360	С		28		І Руда хмоя
324	С		24		І Руда хмоя	361	С		28		І Руда хмоя
325	С		24		І Руда хмоя	362	С		28		І Руда хмоя

Порядковий номер дерева	Порода	Ступінь товщини стовбурів, сантиметрів			Категорія стану дерева, підстава відбору для рубки	Порядковий номер дерева	Порода	Ступінь товщини стовбурів, сантиметрів			Категорія стану дерева, підстава відбору для рубки
		ділові	напівділові	дров'яні				ділові	напівділові	дров'яні	
363	С		28		✓ Рубо	398	С	28			✓ Рубо
364	С		28		✓ Рубо	399	С	24			✓ Рубо
365	С		24		✓ Рубо	400	С	28			✓ Рубо
366	С		32		✓ Рубо	401	С	28			✓ Рубо
367	С		28		✓ Рубо	402	С	28			✓ Рубо
368	С		24		✓ Рубо	403	С	28			✓ Рубо
369	С		28		✓ Рубо	404	С	28			✓ Рубо
370	С		28		✓ Рубо	405	С	28			✓ Рубо
371	С		28		✓ Рубо	406	С	28			✓ Рубо
372	С		24		✓ Рубо	407	С	28			✓ Рубо
373	С		24		✓ Рубо	408	С		24		✓ Рубо
374	С			28	✓ Рубо	409	С		24		✓ Рубо
375	С			24	✓ Рубо	410	С		24		✓ Рубо
376	С		28		✓ Рубо	411	С		28		✓ Рубо
377	С		28		✓ Рубо	412	С	28			✓ Рубо
378	С		24		✓ Рубо	413	С	24			✓ Рубо
379	С		24		✓ Рубо	414					
380	С		24		✓ Рубо	415					
381	С		24		✓ Рубо	416					
382	С		24		✓ Рубо	417					
383	С		28		✓ Рубо	418					
384	С		28		✓ Рубо	419					
385	С		28		✓ Рубо	420					
386	С		28		✓ Рубо	421					
387	С		24		✓ Рубо	422					
388	С		24		✓ Рубо	423					
389	С		28		✓ Рубо	424					
390	С		28		✓ Рубо	425					
391	С		24		✓ Рубо	426					
392	С		28		✓ Рубо	427					
393	С		24		✓ Рубо	428					
394	С		28		✓ Рубо	429					
395	С		28		✓ Рубо	430					
396	С		28		✓ Рубо	431					
397	С		24		✓ Рубо	432					

Всього пронумеровано дерев: 413/сорок тринадцять дерев
(кількість словами)

Нумерацію і перелік провели:

п.м.ч.м.
(посада)

[підпис]
(підпис)

Гайчак В.В.
(ініціали та прізвище)

м.р.м.с.
(посада)

[підпис]
(підпис)

Філанчук М.В.
(ініціали та прізвище)

м.р.м.с.
(посада)

[підпис]
(підпис)

Гайчак М.М.
(ініціали та прізвище)

10 09 2021_ року

НУМЕРАЦІЙНА ВІДОМІСТЬ ДЕРЕВ, призначених для вибіркової санітарної рубки

Житомирська область

(Автономна Республіка Крим, область)

ДП «Білокоровицьке ЛГ»

(найменування власника лісів, постійного лісокористувача)

Лісництво Поясківське

квартал № 62

виділ № 19

урочище _____

ділянка № _____

площа 55 гектарів

Порядковий номер дерев	Порода	Ступінь товщини стовбурів, сантиметрів			Категорія стану дерев, підставна вибірочна рубка	Порядковий номер дерев	Порода	Ступінь товщини стовбурів, сантиметрів			Категорія стану дерев, підставна вибірочна рубка
		ділові	напівділові	дров'яні				ділові	напівділові	дров'яні	
1	D			48	III опадаючі листя	38	C		36		I дуб хвоя
2	D			52	II -	39	C		32		II -
3	D			40	II -	40	B			28	II опадаючі листя
4	B			32	III -	41	C		32		I дуб хвоя
5	B ₁			24	II -	42	O		32		II дуб хвоя
6	D			32	II -	43	O		28		II дуб хвоя
7	D			40	II -	44	C		28		II дуб хвоя
8	D			24	II -	45	C		32		II дуб хвоя
9	D			40	II -	46	C	44			II дуб хвоя
10	D			36	II -	47	C	36			II дуб хвоя
11	D			28	II -	48	B			28	II опадаючі листя
12	B			32	II -	49	C		32		I дуб хвоя
13	B ₁			28	II -	50	C		28		II дуб хвоя
14	B ₁			24	II -	51	O		28		II дуб хвоя
15	B ₁			24	II -	52	C		32		II дуб хвоя
16	C		28		I дуб хвоя	53	C		32		II дуб хвоя
17	C		32		II дуб хвоя	54	O		32		II дуб хвоя
18	B			28	II опадаючі листя	55	C		28		II дуб хвоя
19	C		32		II дуб хвоя	56	C	32			II дуб хвоя
20	C		32		II дуб хвоя	57	C	24			II дуб хвоя
21	C ₁			28	II опадаючі листя	58	C	28			II дуб хвоя
22	C			28	II опадаючі листя	59	C	28			II дуб хвоя
23	B			28	II опадаючі листя	60	C	40			II дуб хвоя
24	C		28		II дуб хвоя	61	O		36		II дуб хвоя
25	B ₁			28	II опадаючі листя	62	C		36		II дуб хвоя
26	C		28		II дуб хвоя	63	C		36		II дуб хвоя
27	C		32		II дуб хвоя	64	B			24	II опадаючі листя
28	C		40		II дуб хвоя	65	B			24	II -
29	B			32	II опадаючі листя	66	C	40			II дуб хвоя
30	C		32		II дуб хвоя	67	C	32			II дуб хвоя
31	C		32		II дуб хвоя	68	O	32			II дуб хвоя
32	C		36		II дуб хвоя	69	C	32			II дуб хвоя
33	C		36		II дуб хвоя	70	C	32			II дуб хвоя
34	C		36	28	II опадаючі листя	71	O		28		II дуб хвоя
35	C		36		II дуб хвоя	72	C		36		II дуб хвоя
36	C		36		II дуб хвоя	73	C	36			II дуб хвоя
37	C		36		II дуб хвоя	74	C	28			II дуб хвоя

Порядковий номер дерев	Порода	Ступінь товщини стовбурів, сантиметрів			Категорія стану дерев, підстава вибору для рубки	Порядковий номер дерев	Порода	Ступінь товщини стовбурів, сантиметрів			Категорія стану дерев, підстава вибору для рубки
		ділові	напівділові	дров'яні				ділові	напівділові	дров'яні	
75	C	28			IV	110	C		36		IV
76	C	32			IV	111	Be	28			IV
77	C		40		V	112	Be	32			IV
78	C		32		V	113	Be		28		V
79	C		40		V	114	Be			24	II
80	C		32		V	115	Be			24	II
81	C		40		V	116	Be			28	II
82	C		32		V	117	Be		28		V
83	C		46		V	118	Be		32		V
84	C		40		V	119	Be		32		V
85	C		32		V	120	Be			36	VI
86	C		40		V	121	Be		28		V
87	C		40		V	122	C		44		V
88	C		32		V	123	C		32		V
89	C		36		V	124	C		32		V
90	C		36		V	125	C		32		V
91	C		36		V	126	C		32		V
92	C		32		V	127	Be			36	VI
93	C	28			IV	128	C			44	VI
94	C	24			IV	129	Be			28	VI
95	C	36			IV	130	Be			32	VI
96	C	40			IV	131	Be			32	VI
97	C		32		V	132	C		36		V
98	C		28		V	133	Be			28	VI
99	C		32		V	134	Be			24	VI
100	C		32		V	135	C		44		V
101	C		32		V	136	Be			28	VI
102	C	44			IV	137	C		36		V
103	C	36			IV	138	Be		46		V
104	C	32			IV	139	C		44		V
105	C	32			IV	140	Be		44		I
106	C	32			IV	141	Be			32	VI
107	C	32			IV	142	Be			28	VI
108	C		36		V	143	Be			28	VI
109	C		36		V	144	C		32		V

Всього пронумеровано дерев:

Нумерацію і перелік провели:

(кількість словами)

Мил. А. А.
(посада)

[Підпис]
(підпис)

Гайденко В. В.
(ініціали та прізвище)

Мил. А. А.
(посада)

[Підпис]
(підпис)

Гайденко В. В.
(ініціали та прізвище)

Мил. А. А.
(посада)

[Підпис]
(підпис)

Гайденко В. В.
(ініціали та прізвище)

2 29 2021 року

НУМЕРАЦІЙНА ВІДОМІСТЬ ДЕРЕВ, призначених для вибіркової санітарної рубки

Житомирська область

(Автономна Республіка Крим, область)

ДП «Білокорочицьке ЛГ»

(найменування власника лісів, постійного лісокористувача)

Лісництво Поясківське

урочище

квартал № 62

виділ № 19

ділянка №

площа 5,5 гектарів

Порядковий номер дерев	Порода	Ступінь товщини стовбурів, сантиметрів			Категорія стану дерев, підстава вибору для рубки	Порядковий номер дерев	Порода	Ступінь товщини стовбурів, сантиметрів			Категорія стану дерев, підстава вибору для рубки
		ділові	напівділові	дров'яні				ділові	напівділові	дров'яні	
145	C		38		V Рубо	182	C		32		V Рубо
146	C		48		V Рубо	183	Be		32		II спадання
147	Be			32	II спадання	184	Be		32		II спадання
148	Be			32	II спадання	185	C		40		V Рубо
149	Be			32	II спадання	186	C		32		V Рубо
150	Be			32	II спадання	187	C		36		V Рубо
151	Be			28	II спадання	188	C		32		V Рубо
152	Be			28	II спадання	189	C		32		V Рубо
153	Be			28	II спадання	190	C		28		V Рубо
154	Be			40	II спадання	191	C	32			V Рубо
155	Be			40	II спадання	192	C		40		V Рубо
156	C		36		V Рубо	193	Be		28		II спадання
157	C		36		V Рубо	194	Be		28		II спадання
158	C		32		V Рубо	195	C		36		V Рубо
159	C		40		V Рубо	196	C		32		V Рубо
160	C		40		V Рубо	197	C		32		V Рубо
161	C		32		V Рубо	198	C		32		V Рубо
162	C			32	II спадання	199	C		32		V Рубо
163	C		32		V Рубо	200	C		32		V Рубо
164	C		32		V Рубо	201	C	28			V Рубо
165	C		32		V Рубо	202	Be		40		II спадання
166	C		52		V Рубо	203	Be		32		II спадання
167	C		32		V Рубо	204	Be		40		II спадання
168	C		32		V Рубо	205	Be		44		II спадання
169	C		32		V Рубо	206	Be		40		II спадання
170	C		32		V Рубо	207	Be		40		II спадання
171	C		40		V Рубо	208	Be		32		II спадання
172	C		44		V Рубо	209	Be		24		II спадання
173	C		32		V Рубо	210	Be		40		II спадання
174	Be			28	II спадання	211	Be		32		II спадання
175	C			28	II спадання	212	Be		32		II спадання
176	C			28	II спадання	213	Be		40		II спадання
177	Be			32	II спадання	214	Be		28		II спадання
178	C		40		V Рубо	215	Be		40		II спадання
179	C		38		V Рубо	216	Be		32		II спадання
180	C		32		V Рубо	217	Be		32		II спадання
181	C		32		V Рубо	218	Be		32		II спадання

Порядковий номер дерева	Порода	Ступінь товщини стовбурів, сантиметрів			Категорія стану дерева, підстава вибору для рубки	Порядковий номер дерева	Порода	Ступінь товщини стовбурів, сантиметрів			Категорія стану дерева, підстава вибору для рубки
		ділові	напівділові	дров'яні				ділові	напівділові	дров'яні	
219	Вс			40	II	254					
220	Вс			32	II	255					
221	Вс			36	II	256					
222	Вс			28	II	257					
223	Вс			28	II	258					
224	Вс			40	II	259					
225	Вс			28	II	260					
226	Вс			28	II	261					
227	Вс			28	II	262					
228	Вс			32	II	263					
229	Вс			32	II	264					
230	Вс			28	II	265					
231	Вс			28	II	266					
232	Вс			28	II	267					
233	Вс			40	II	268					
234	Вс			28	II	269					
235	Вс			28	II	270					
236	Вс			28	II	271					
237	Вс			32	II	272					
238						273					
239						274					
240						275					
241						276					
242						277					
243						278					
244						279					
245						280					
246						281					
247						282					
248						283					
249						284					
250						285					
251						286					
252						287					
253						288					

Всього пронумеровано дерев: 237 (двісті тридцять сім) дерев
 Нумерацію і перелік провели:

Лаш. І. П.
 (посада)

Лаш. І. П.
 (посада)

Лаш. І. П.
 (посада)

(підпис)

(підпис)

(підпис)

Лашченко В. В.
 (ініціали та прізвище)

Лашченко В. В.
 (ініціали та прізвище)

Лашченко В. В.
 (ініціали та прізвище)

2 09 2021 року

Зубковецьке

НУМЕРАЦІЙНА ПЕРЕЛІКОВА ВІДОМІСТЬ
призначених для вибіркової санітарної рубки по ДП "Білохорівський лісгосп"
урочище кв. 33 виділ 33 ділянка площа 25 га лісництва

Порядковий номер дерева	Порода	Ступінь товщини стовбура сантиметрів			Категорія стану дерева під става	Порядковий номер дерева	Порода	Ступінь товщини стовбура сантиметрів			Категорія стану дерева під става
		Діагол	Напіва діагол	Діагол яні				Діагол	Напіва діагол	Діагол яні	
1	С		24		5 сук. хв. рудк	41	С		28		5 сук. хв. рудк
2	С	32			4 кр. амурн	42	С	32			4 кр. амурн
3	С		28		5 сук. хв. рудк	43	С		24		5 сук. хв. рудк
4	С		28		5 сук. хв. рудк	44	С		24		5 сук. хв. рудк
5	С	28			4 кр. амурн	45	С			24	6 сук. хв. відк
6	С	36			4 кр. амурн	46	С			24	6 сук. хв. відк
7	С		28		5 сук. хв. рудк	47	С	28			4 кр. амурн
8	С			28	6 сук. хв. відк	48	С		28		5 сук. хв. рудк
9	С		24		5 сук. хв. рудк	49	С		28		5 сук. хв. рудк
10	С			28	6 сук. хв. відк	50	С			24	6 сук. хв. відк
11	С		24		5 сук. хв. рудк	51	С			24	6 сук. хв. відк
12	С		28		5 сук. хв. рудк	52	С	24			4 кр. амурн
13	С			24	6 сук. хв. відк	53	С		24		5 сук. хв. рудк
	С		28		5 сук. хв. рудк	54	С			28	6 сук. хв. відк
15	С	24			4 кр. амурн	55	С	28			4 кр. амурн
16	С	28			4 кр. амурн	56	С			24	6 сук. хв. відк
17	С		28		5 сук. хв. рудк	57	С			24	6 сук. хв. відк
18	С	32			4 кр. амурн	58	С		28		5 сук. хв. рудк
19	С		32		5 сук. хв. рудк	59	С			24	6 сук. хв. відк
20	С			28	6 сук. хв. відк	60	С		24		5 сук. хв. рудк
21	С			32	6 сук. хв. відк	61	С	28			4 кр. амурн
22	С		32		5 сук. хв. рудк	62	С	24			4 кр. амурн
23	С	24			4 кр. амурн	63	С		28		5 сук. хв. рудк
24	С		24		5 сук. хв. рудк	64	С		28		5 сук. хв. рудк
25	С		24		5 сук. хв. рудк	65	С	24			4 кр. амурн
26	С		24		5 сук. хв. рудк	66	С		24		5 сук. хв. рудк
27	С	28			4 кр. амурн	67	С			24	6 сук. хв. відк
	С	32			4 кр. амурн	68	С		28		5 сук. хв. рудк
29	С	28			4 кр. амурн	69	С		28		5 сук. хв. рудк
30	С		28		5 сук. хв. рудк	70	С	32			4 кр. амурн
31	С			24	6 сук. хв. відк	71	С		24		5 сук. хв. рудк
32	С		28		5 сук. хв. рудк	72	С	24			4 кр. амурн
33	С		24		5 сук. хв. рудк	73	С			24	6 сук. хв. відк
34	С			24	6 сук. хв. відк	74	С		28		5 сук. хв. рудк
35	С		28		5 сук. хв. рудк	75	С	28			4 кр. амурн
36	С	24			4 кр. амурн	76	С		28		5 сук. хв. рудк
37	С			24	6 сук. хв. відк	77	С			24	6 сук. хв. відк
38	С		24		5 сук. хв. рудк	78	С		24		5 сук. хв. рудк
39	С		24		5 сук. хв. рудк	79	С		24		5 сук. хв. рудк
40	С			24	6 сук. хв. відк	80	С		24		5 сук. хв. рудк

Всього пронумеровано дерев: _____
 Нумерацію і перелік провели: посада _____
 посада О. М. Мис
 посада М. М. Мис
 посада М. М. Мис

(словами)
 підпис _____ прізвище Тресово А. Р.
 підпис _____ прізвище Горішній Ю. В.
 підпис _____ прізвище Павлов О. В.

5.08.21р.

1	2	3	4	5	6	7	8	9	10	11	12
81	с	27			4 кр. амур	114	с	32			5 суч. хв. руж
82	с		27		5 суч. хв. руж	115	с		28		5 суч. хв. руж
83	с	28			5 суч. хв. руж	116	с	27			4 кр. амур
84	с		27		5 суч. хв. руж	117	с	27			4 кр. амур
85	с	27			4 кр. амур	118	с		48		5 суч. хв. руж
86	с		28		5 суч. хв. руж	119	с	40			4 кр. амур
87	с			27	6 суч. хв. в. руж	120	с		28		5 суч. хв. руж
88	с		27		5 суч. хв. руж	121	с			32	6 суч. хв. в. руж
89	с	28			5 суч. хв. руж	122	с			28	6 суч. хв. в. руж
90	с		27		5 суч. хв. руж	123	с		32		5 суч. хв. руж
91	с		27		5 суч. хв. руж	124	с	27			4 кр. амур
92	с			28	6 суч. хв. в. руж	125	с		27		5 суч. хв. в. руж
93	с	27			4 кр. амур	126	с		32		5 суч. хв. руж
94	с		27		5 суч. хв. руж	127	с		32		5 суч. хв. руж
95	с		27		5 суч. хв. руж	128	с		27		5 суч. хв. руж
96	с			27	6 суч. кр. в. руж	129					
97	с		27		5 суч. хв. руж	130					
98	с	32			4 кр. амур	131					
99	с			27	6 суч. хв. в. руж	132					
100	с		27		5 суч. хв. руж	133					
101	с	27			4 кр. амур	134					
102	с	32			5 суч. хв. руж	135					
103	с			27	6 суч. хв. в. руж	136					
104	с		27		5 суч. хв. руж	137					
105	с			28	6 суч. хв. в. руж	138					
106	с			27	6 суч. хв. в. руж	139					
107	с		27		5 суч. хв. руж	140					
108	с		27		5 суч. хв. руж	141					
109	с	28			4 кр. амур	142					
110	с		27		5 суч. хв. руж	143					
111	с		27		5 суч. хв. руж	144					
112	с	28			4 кр. амур	145					
113	с		32		5 суч. хв. руж	146					

Всього пронумеровано дерев: СТО 9 багнет в. руж

(словами)

Нумерацию і перелік провели: посада М/М/М підпис Григоренко Р. Г. прізвище Григоренко
 посада М/М/М підпис Григоренко прізвище Григоренко
 посада М/М/М підпис Григоренко прізвище Григоренко

Б. 08. 21р.

НУМЕРАЦІЙНА ПЕРЕЛІКОВА ВІДОМІСТЬ
призначених для вибіркової санітарної рубки по ДП "Білокорівський лісгосп"
урочище кв. 8, виділ 20, ділянка

Здобовицьке

лісництва

площа 12 га

Порядковий номер дерева	Порода	Ступінь товщини стовбура сантиметрів			Категорія стану дерева під става	Порядковий номер дерева	Порода	Ступінь товщини стовбура сантиметрів			Категорія стану дерева під става
		Ділова	Напіва ділова	Дрова				Ділова	Напіва ділова	Дрова	
1	С	24			4 Крок. дуб. англ.	41	С	24			5 сук. Хв. руда
2	С		28		5 сук. Хв. руда	42	С	28			5 сук. Хв. руда
3	С		28		4 Крок. дуб. англ.	43	С		24		6 сук. Хв. руда
4	С	28			6 сук. Хв. руда	44	С	24			4 Крок. дуб. англ.
5	С			24	6 сук. Хв. руда	45	С		28		5 сук. Хв. руда
6	С			24	5 сук. Хв. руда	46	С	24			4 Крок. дуб. англ.
7	С		24		5 сук. Хв. руда	47	С		24		5 сук. Хв. руда
8	С		28		5 сук. Хв. руда	48	С		32		5 сук. Хв. руда
9	С		32		5 сук. Хв. руда	49	С		24		5 сук. Хв. руда
10	С		28		5 сук. Хв. руда	50	С		24		5 сук. Хв. руда
11	С		28		5 сук. Хв. руда	51	С		28		5 сук. Хв. руда
12	С		28		5 сук. Хв. руда	52	С	28			4 Крок. дуб. англ.
13	С	32			4. вид. Крок. дуб. англ.	53	С		24		5 сук. Хв. руда
14	С		24		5 сук. Хв. руда	54	С	36			5 сук. Хв. руда
15	С		24		5 сук. Хв. руда	55					
16	С		28		5 сук. Хв. руда	56					
17	С		24		5 сук. Хв. руда	57					
18	С		24		5 сук. Хв. руда	58					
19	С		28		5 сук. Хв. руда	59					
20	С		24		5 сук. Хв. руда	60					
21	С		24		5 сук. Хв. руда	61					
22	С		24		5 сук. Хв. руда	62					
23	С	32			4 Крок. дуб. англ.	63					
24	С	24			4 Крок. дуб. англ.	64					
25	С	24			4 Крок. дуб. англ.	65					
26	С		28		5 сук. Хв. руда	66					
27	С		28		5 сук. Хв. руда	67					
28	С			24	6 сук. Хв. руда	68					
29	С		24		5 сук. Хв. руда	69					
30	С		24		5 сук. Хв. руда	70					
31	С	28			4 Крок. дуб. англ.	71					
32	С		24		5 сук. Хв. руда	72					
33	С			28	6 сук. Хв. руда	73					
34	С		32		5 сук. Хв. руда	74					
35	С		24		5 сук. Хв. руда	75					
36	С	28			4 Крок. дуб. англ.	76					
37	С		28		5 сук. Хв. руда	77					
38	С		24		5 сук. Хв. руда	78					
39	С	24			4 Крок. дуб. англ.	79					
40	С		24		5 сук. Хв. руда	80					

Всього пронумеровано дерев: п'ятдесят чотирь (словами)

Нумерацію і перелік провели: посада

посада С. М. Мис
посада М. М. Мис
посада М. М. Мис

підпис

підпис

підпис

підпис

прізвище

прізвище

прізвище

прізвище

Григоренко М. Р.
Григоренко Ю. В.
Павлюк О. В.

5.08.21р

НУМЕРАЦІЙНА ПЕРЕЛІКОВА ВІДОМІСТЬ **Зубковецьке**
 призначених для вибіркової санітарної рубки по ДП "Білокорівський лісгосп" лісництва
 урочище кв. **20**, виділ **42** ділянка площа **1,4** га

Порядковий номер дерева	Порода	Ступінь товщини стовбурів сантиметрів			Категорія стану дерева під става	Порядковий номер дерева	Порода	Ступінь товщини стовбурів сантиметрів			Категорія стану дерева під става
		Ділові	Напіва ділові	Дров'яні				Ділові	Напіва ділові	Дров'яні	
1	2	3	4	5	6	7	8	9	10	11	12
1	С		32		5 хв. руся	41					
2	С		28		5 хв. руся	42					
3	С		32		5 хв. руся	43					
4	С			28	6 хв. білос	44					
5	С			36	6 хв. білос	45					
6	С			24	6 хв. білос	46					
7	С			24	6 хв. білос	47					
8	С		36		5 хв. руся	48					
9	С	28			4 кр. дуб. ам.	49					
10	С	28			4 кр. дуб. ам.	50					
11	С	24			4 кр. дуб. ам.	51					
12	С	28			5 хв. руся	52					
13	С	28			5 хв. руся	53					
14	С		32		5 хв. руся	54					
15	С			24	6 хв. білос	55					
16	С		32		5 хв. руся	56					
17	С	24			4 кр. дуб. ам.	57					
18	С		36		5 хв. руся	58					
19	С			28	6 хв. білос	59					
20	С		32		5 хв. руся	60					
21	С		24		5 хв. руся	61					
22	С		24		5 хв. руся	62					
23	С			28	6 хв. білос	63					
24	С			28	6 хв. білос	64					
25	С	24			4 кр. дуб. ам.	65					
26	С	28			5 хв. руся	66					
27	С	32			5 хв. руся	67					
28	С			28	6 хв. білос	68					
29	С			32	6 хв. білос	69					
30	С			32	6 хв. білос	70					
31	С			32	6 хв. білос	71					
32	С		24		5 хв. руся	72					
33	С		24		5 хв. руся	73					
34	С		24		5 хв. руся	74					
35	С		28		6 хв. білос	75					
36	С		24		5 хв. руся	76					
37	С	32			5 хв. руся	77					
38	С			40	6 хв. білос	78					
39	С			24	6 хв. білос	79					
40						80					

Всього пронумеровано дерев: **Тридцять дев'ять.** (словами)

Нумерацію і перелік провели: посада

посада **Лосєв. П. 20**
 посада **М. М. Сєв**
 посада **М. М. Сєв**

підпис

підпис **Сєв**
 підпис **М. М. Сєв**
 підпис **М. М. Сєв**

прізвище

прізвище **Лосєв Р. А.**
 прізвище **Корнійчук М. П.**
 прізвище **Лосєв С. В.**

9.08.21р.

Зубовичев п.б НУМЕРАЦІЙНА ПЕРЕЛІКОВА ВІДОМІСТЬ

призначених для вибіркової санітарної рубки по ДП "Білогородський лісгосп"
 учасниця кв. 30, виділ 36 ділянка

площа 3,3 га лісництва

Порядковий й номер дерева	Порода	Ступінь товщини стовбура сантиметра			Категорія стану дерева від стовба	Порядковий й номер дерева	Порода	Ступінь товщини стовбура сантиметров			Категорія стану дерева від стовба				
		Діло	Напів діло	Дріб' як				Діло	Напів діло	Дріб' як					
1	С		32		6	С	С			24	6	С	С	С	С
2	С	24			4	С	С			32	6	С	С	С	С
3	С	24			4	С	С			24	6	С	С	С	С
4	С	24			4	С	С			24	6	С	С	С	С
6	С	36			4	С	С	28			4	С	С	С	С
6	С		24		4	С	С		24		6	С	С	С	С
7	Д			24	6	С	С	24			4	С	С	С	С
8	С			24	6	С	С		24		6	С	С	С	С
9	С		24		6	С	С		24		6	С	С	С	С
10	С		32		6	С	С		28		6	С	С	С	С
11	С	32			4	С	С	28			6	С	С	С	С
12	С			24	6	С	С		24		6	С	С	С	С
13	С	28			4	С	С		24		6	С	С	С	С
14	С	36			4	С	С	24			4	С	С	С	С
15	С	24			4	С	С		24		6	С	С	С	С
16	С	40			4	С	С	32			4	С	С	С	С
17	С		36		6	С	С	32			4	С	С	С	С
18	С	36			4	С	С		32		6	С	С	С	С
19	С	36			4	С	С		36		6	С	С	С	С
20	С	36			4	С	С		32		6	С	С	С	С
21	С	28			4	С	С		32		6	С	С	С	С
22	С	32			4	С	С	32			6	С	С	С	С
23	С		28		5	С	С		24		6	С	С	С	С
24	С			28	6	С	С	44			4	С	С	С	С
25	С		28		5	С	С			28	6	С	С	С	С
26	С		28		5	С	С		28		6	С	С	С	С
27	С			24	6	С	С		28		4	С	С	С	С
28	С			28	6	С	С		28		4	С	С	С	С
29	С		36		6	С	С		36		4	С	С	С	С
30	С			24	6	С	С		28		6	С	С	С	С
31	С		32		6	С	С		40		6	С	С	С	С
32	С		28		6	С	С		36		4	С	С	С	С
33	Д			24	6	С	С		28		6	С	С	С	С
34	С			24	6	С	С		28		6	С	С	С	С
35	С		24		6	С	С		28		6	С	С	С	С
36	С	28			4	С	С	24			4	С	С	С	С
37	С	28			4	С	С	32			4	С	С	С	С
38	С	24		24	6	С	С		28		6	С	С	С	С
39	С			28	6	С	С		28		4	С	С	С	С
40	С			24	6	С	С		24		4	С	С	С	С

Всього пронумеровано дерев:

Нумерацію і перелік провела: посада
 посада Романів
 посада М/П/С
 посада М/П/С

(словами)
 підпис Тайченко В.А
 підпис Тайченко С.В
 підпис Тайченко В.Г

1	2	3	4	5	6	7	8	9	10	11	12
81	С	24			4 сух вхв-англ 117	С			28	6 сух без-хвоі	
82	С	28			4 сух вхв-англ 118	С	32			4 сух вхв-англ	
83	С		24		6 сух без-хвоі	С		28		6 сух без-хвоі	
84	С	24			4 сух вхв-англ 119	С	36			4 сух вхв-англ	
85	С	28			4 сух вхв-англ 118	С		28		6 сух без-хвоі	
86	С		28		6 сух без-хвоі 119	С		28		6 сух без-хвоі	
87	С	24			4 сух вхв-англ 120	С			24	6 без кортикаліт	
88	С		24		6 сух без-хвоі 121	С			24	6 сух без-хвоі	
89	С	32			4 сух вхв-англ 122	С	24			4 сух вхв-англ	
90	С		32		6 сух без-хвоі 123	С	28			4 сух вхв-англ	
91	С		36		6 сух без-хвоі 124	С		44		6 сух в без-хвоі	
92	С	24			4 сух вхв-англ 125	С	28			4 сух вхв-англ	
93	С		28		6 сух без-хвоі 126	С		32		6 сух без-хвоі	
94	С	36			4 сух вхв-англ 127	С		32		6 сух без-хвоі	
95	С	32			4 сух вхв-англ 128	С		28		6 сух без-хвоі	
96	С		32		6 сух без-хвоі 129	С		32		6 сух без-хвоі	
97	С	28			4 сух вхв-англ 130	С		32		6 сух без-хвоі	
98	С	32			4 сух вхв-англ 131	С		28		6 сух без-хвоі	
99	С		32		6 сух без-хвоі 132	С		32		6 сух без-хвоі	
100	С	34			4 сух вхв-англ 133	С		24		6 сух без-хвоі	
101	С		32		6 сух без-хвоі 134	С		28		6 сух без-хвоі	
102	С		24		4 сух вхв-англ 135	С			32	6 сух без-хвоі	
103	С	28			4 сух вхв-англ 136	С		32		6 сух без-хвоі	
104	С		32		6 сух без-хвоі 137	С		28		6 сух без-хвоі	
105	С		34		6 сух без-хвоі 138	С			24	6 сух без-хвоі	
106	С		24		6 сух без-хвоі 139	С	24			4 сух вхв-англ	
107	С		28		6 сух без-хвоі 140	С			36	6 сух без-хвоі	
108	С	24			4 сух вхв-англ 141	С	44			4 сух вхв-англ	
109	С		28		6 сух без-хвоі 142	С	40			6 сух без-хвоі	
110	С	28			4 сух вхв-англ 143	С			24	6 сух без-хвоі	
111	С		40		6 сух без-хвоі 144	С			24	6 сух без-хвоі	
112	С	32			4 сух вхв-англ 145	С			28	6 сух без-хвоі	
113	С	24			4 сух вхв-англ 146	С					

Всього пронумеровано дерев: сто сорок п'ять дерев (словами)

Нумерацію і перелік провели: посада _____ підпис _____ прізвище _____
 посада Решітє підпис [підпис] прізвище Решітє В.А.
 посада Міч підпис [підпис] прізвище Решітє С.Б.
 посада Міч підпис [підпис] прізвище Решітє В.К.

3.08.21р

НУМЕРАЦІЙНА ПЕРЕЛІКОВА ВІДОМІСТЬ
 призначених для вибіркової сантарної рубки по ДП "Білокривецький лісгосп"
 урочище _____, кв. 26 виділ 6 ділянка _____, площа 5,0 га лісництва

Порядковий номер дерева	Порода	Ступінь товщини стовбура сантиметрів			Категорія стану дерева під стогом	Порядковий номер дерева	Порода	Ступінь товщини стовбура сантиметрів				Категорія стану дерева під стогом
		Діаметр	Напіс діаметр	Діаметр яні				Діаметр	Напіс діаметр	Діаметр яні	Діаметр яні	
1	С		24		5хв руде	41	С	24				4хв ашур
2	С		24		5хв руде	42	С		24			5хв руде
3	С	32			6хв ашур	43	С		28			5хв руде
4	С	24			4хв ашур	44	С		28			5хв руде
5	С	24			4хв ашур	45	С		24			5хв руде
6	С	28			4хв ашур	46	С		28			5хв руде
7	С		24		5хв руде	47	С			24		6хв ліс
8	С	24			4хв ашур	48	С		24			5хв руде
9	С			24	6хв ліс	49	С			24		6хв ліс
10	С			24	6хв ліс	50	С			24		6хв ліс
11	С			28	6хв ліс	51	С			24		6хв ліс
12	С			44	6хв ліс	52	С	32				4хв ашур
13	С			24	6хв ліс	53	С	28				4хв ашур
14	С			24	6хв ліс	54	С	28				4хв ашур
15	С			28	6хв ліс	55	С	28				4хв ашур
16	С	28			4хв ашур	56	С	24				4хв ашур
17	С		24		5хв руде	57	С		36			5хв руде
18	С		24		5хв руде	58	С			40		6хв ліс
19	С		28		5хв руде	59	С			40		6хв ліс
20	С		24		5хв руде	60	С		28			5хв руде
21	С		24		5хв руде	61	С		24			5хв руде
22	С		28		5хв руде	62	С		24			5хв руде
23	С			24	6хв ліс	63	С	24				4хв ашур
24	С			24	6хв ліс	64	С	32				4хв ашур
25	С			28	6хв ліс	65	С	32				4хв ашур
26	С			24	6хв ліс	66	С	32				4хв ашур
27	С			24	6хв ліс	67	С		28			5хв руде
28	С		28		5хв руде	68	С	24				4хв ашур
29	С	32			4хв ашур	69	С			24		6хв ліс
30	С	32			4хв ашур	70	С			24		6хв ліс
31	С	24			4хв ашур	71	С			24		6хв ліс
32	С	24			4хв ашур	72	С			28		6хв ліс
33	С		32		5хв руде	73	С			28		6хв ліс
34	С		32		5хв руде	74	С			32		6хв ліс
35	С			28	6хв ліс	75	С		24			5хв руде
36	С			28	6хв ліс	76	С		24			5хв руде
37	С			24	6хв ліс	77	С		24			5хв руде
38	С			24	6хв ліс	78	С		24			5хв руде
39	С	24			4хв ашур	79	С		28			5хв руде
40	С	28			4хв ашур	80	С	28				4хв ашур

Всього пронумеровано дерев: _____

(словами)

Нумерацію і перелік провели: посада _____
 посада Ром М.С.
 посада М. М.С.
 посада М. М.С.

підпис _____ прізвище Гайдак В.А.
 підпис _____ прізвище Корнійчук М.П.
 підпис _____ прізвище Певленко В.В.
 підпис _____ прізвище _____

С. М. Р. ашур

Г. М. С.

П. М. С.

Зубковичеве 1-го кв 26 б/г 6 пп. 5, 020

1	2	3	4	5	6	7	8	9	10	11	12
81	С	24			4хб амуз	114	С		24		5хб ружа
82	С	28			4хб амуз	115	С	24			4хб. амуз
83	С		28		5хб ружа	116	С		24		5хб ружа
84	С		32		5хб ружа	117	С	24			4хб амуз
85	С		32		5хб ружа	118	С		24		5хб ружа
86	С			24	6хб life	119	С	32			4хб амуз
87	С	28			4хб амуз	120	С		32		5хб ружа
88	С	32			4хб амуз	121	С		36		5хб ружа
89	С	24			4хб амуз	122	С	32			4хб амуз
90	С		24		5хб ружа	123	С	32			4хб амуз
91	С		24		5хб ружа	124	С		28		5хб ружа
92	С		28		5хб ружа	125	С	28			4хб амуз
93	С		32		5хб ружа	126	С	24			4хб амуз
94	С	24			4хб амуз	127	С			24	6хб life
95	С			28	6хб life	128	С			24	6хб life
96	С			24	6хб life	129	С			28	6хб life
97	С	24			4хб амуз	130	С	24			4хб амуз
98	С	28			4хб амуз	131	С	24			4хб амуз
99	С	28			4хб амуз	132	С		32		5хб ружа
100	С	28			4хб амуз	133	С	24			4хб амуз
101	С	32			4хб амуз	134	С	24			4хб амуз
102	С	24			4хб амуз	135	С		28		5хб ружа
103	С		24		5хб ружа	136	С	28			4хб амуз
104	С		24		5хб ружа	137	С		24		5хб ружа
105	С		24		5хб ружа	138	С		24		5хб ружа
106	С			24	6хб life	139	С	28			4хб амуз
107	С	24			4хб амуз	140	С		32		5хб ружа
108	С		24		5хб ружа	141	С	32			4хб амуз
109	С		28		5хб ружа	142	С			32	6хб life
110	С		24		5хб ружа	143	С			28	6хб life
111	С		24		5хб ружа	144	С			28	6хб life
112	С	28			4хб амуз	145	С			24	6хб life
113	С	28			4хб амуз.	146	С	24			4хб амуз.

Всього пронумеровано дерев:

(словами)

Нумерацію і перелік провели: посада

підпис

прізвище

посада Пен. А. С. Шкода підпис

прізвище Гайсак В. А.

посада М. Н. С. Шкода підпис

прізвище Корнійчук М. Р.

посада М. Н. С. Шкода підпис

прізвище Павлюк О. В.

С. Н. Шкода

П. Шкода

НУМЕРАЦІЙНА ПЕРЕЛІКОВА ВІДОМІСТЬ
призначених для вибіркової санітарної рубки по ДП "Білокорозівський лісгосп"

Зубковичеве 1.6

лісництва

урочище

кв. 26

виділ 6

ділянка

площа 5.0 га

Порядковий номер дерева	Порода	Ступінь товщини стовбурів сантиметрів			Категорія стану дерева під става	Порядковий номер дерева	Порода	Ступінь товщини стовбурів сантиметрів			Категорія стану дерева під става
		Діаметр	Напіс діляки	Діаметр яни				Діаметр	Напіс діляки	Діаметр яни	
1	2	3	4	5	6	7	8	9	10	11	12
147	C	24			4хб ашур	187					
148	C	28			4хб ашур	188					
149	C	32			4хб ашур	189					
150	C		28		5хб муза	190					
151	C			24	6хб ліс	191					
152	C			24	6хб ліс	192					
153	C		24		5хб муза	193					
154	C	32			4хб ашур	194					
155	C		24		5хб муза	195					
156	C	24			4хб ашур	196					
157	C	24			4хб ашур	197					
158	C		36		5хб муза	198					
159	C	24			4хб ашур	199					
160	C		28		5хб муза	200					
161						201					
162						202					
163						203					
164						204					
165						205					
166						206					
167						207					
168						208					
169						209					
170						210					
171						211					
172						212					
173						213					
174						214					
175						215					
176						216					
177						217					
178						218					
179						219					
180						220					
181						221					
182						222					
183						223					
184						224					
185						225					
186						226					

Всього пронумеровано дерев: СТО шістдесят дерев (словами)

Нумерацію і перелік провели: посада М.М. Мисніков підпис М.М. Мисніков прізвище Мисніков М.М.
посада М.М. Мисніков підпис М.М. Мисніков прізвище Мисніков М.М.
посада М.М. Мисніков підпис М.М. Мисніков прізвище Мисніков М.М.

НУМЕРАЦІЯ ПЛОЩІ ДЕРЕВ, призначених для вибіркової санітарної рубки

Житомирська область

(Автономна Республіка Крим, область)

ДП «Білокорівське ЛП»

(найменування власника лісів, постійного лісокористувача)

Лісництво Зубовоухівське
квартал № 48

виділ № 7

урочище

ділянка №

площа 1,7 гектарів

Порядковий номер дерева	Порода	Ступінь товщини стовбурів, сантиметрів			Категорія стану дерева, підстава відбору для рубки	Порядковий номер дерева	Порода	Ступінь товщини стовбурів, сантиметрів			Категорія стану дерева, підстава відбору для рубки
		ділові	напівділові	дров'яні				ділові	напівділові	дров'яні	
1	С	28			кр. анж. 5 сухв	38	С		24		5 сухв хв. рзг
2	С		28		хв. рзг 5 сухв	39	С		24		4 сухв кранур.
3	С		28		хв. рзг 5 сухв	40	С	28			3 сухв кр. анж
4	С				24 хв. 6 сух	41	С		28		4 сухв кр. анж
5	С	32			кр. анж 4 сухв	42	С		24		5 сухв хв. рзг
6	С		24		кр. анж 4 сухв	43	С		28		5 сухв хв. рзг
7	С		24		хв. рзг 5 сухв	44	С		28		5 сухв хв. рзг
8	С	24			кр. анж 3 сухв	45	С		28		4 сухв кранур
9	С		28		хв. рзг 5 сухв	46	С		24		5 сухв хв. рзг
10	С		28		кр. анж 4 сухв	47	С		24		4 сухв кранур
11	С	32			кр. анж 3 сухв	48	С		24		4 сухв кр. анж
12	С		28		кр. анж 4 сухв	49	С		24		5 сухв хв. рзг
13	С		28		хв. рзг 5 сухв	50	С		28		4 сухв кранур
14	С		24		хв. рзг 5 сухв	51	С		24		4 сухв кранур
15	С	28			кр. анж 4 сухв	52	С		24		5 сухв хв. рзг
16	С		28		кр. анж 4 сухв	53	С	24			3 сухв кр. анж
17	С		24		хв. рзг 6 сухв	54	С	24			4 сухв кранур
18	С		24		хв. рзг 5 сухв	55	С		28		4 сухв кр. анж
19	С	28			кр. анж 4 сухв	56	С		24		4 сухв кр. анж
20	С	28			кр. анж 4 сухв	57	С		24		5 сухв хв. рзг
21	С	28			кр. анж 4 сухв	58	С			24	6 сухв хв. рзг
22	С		24		хв. рзг 5 сухв	59	С		24		4 сухв кранур
23	С	32			кр. анж 3 сухв	60	С		28		4 сухв кранур
24	С		28		хв. рзг 6 сухв	61	С			24	6 сухв хв. рзг
25	С		24		кр. анж 4 сухв	62	С		24		5 сухв хв. рзг
26	С		24		хв. рзг 6 сухв	63	С		28		4 сухв кранур
27	С		24		хв. рзг 5 сухв	64	С		24		4 сухв кранур
28	С		24		хв. рзг 5 сухв	65	С	32			3 сухв кранур
29	С		24		кр. анж 4 сухв	66	С			28	6 сухв хв. рзг
30	С	28			кр. анж 4 сухв	67	С			24	6 сухв хв. рзг
31	С		28		кр. анж 4 сухв	68	С			32	6 сухв хв. рзг
32	С	32			кр. анж 3 сухв	69	С		28		4 сухв кранур
33	С		36		кр. анж 4 сухв	70	С	32			4 сухв кранур
34	С		24		хв. рзг 5 сухв	71	С			28	6 сухв хв. рзг
35	С		32		кр. анж 4 сухв	72	С		24		5 сухв хв. рзг
36	С				хв. рзг 24 6 сухв	73	С		24		5 сухв хв. рзг
37	С				хв. рзг 24 6 сухв	74	С		24		5 сухв хв. рзг

Порядковий номер дерева	Порода	Висота дерева	Вік дерева	Стан дерева	Порода	Порядковий номер дерева	Висота дерева	Вік дерева	Стан дерева
75	С		24	4 сух в кр'анур	Порода	126			
76	С		24	4 сух в кр'анур	Порода	127			
77	С	28		4 сух в кр'анур	Порода	128			
78	С		24	5 сух в кр'анур	Порода	129			
79	С		24	5 сух в кр'анур	Порода	130			
80	С		24	4 сух в кр'анур	Порода	131			
81	С		24	4 сух в кр'анур	Порода	132			
82	С		24	5 сух в кр'анур	Порода	133			
83	С	32		3 сух в кр'анур	Порода	134			
84	С		24	6 сух в кр'анур	Порода	135			
85	С		28	4 сух в кр'анур	Порода	136			
86	С		28	4 сух в кр'анур	Порода	137			
87	С		28	4 сух в кр'анур	Порода	138			
88	С		24	6 сух в кр'анур	Порода	139			
89	С		24	6 сух в кр'анур	Порода	140			
90	С		24	6 сух в кр'анур	Порода	141			
91	С		24	6 сух в кр'анур	Порода	142			
92					Порода	143			
93					Порода	144			
94									
95									
96									
97									
98									
99									
100									
101									
102									
103									
104									
105									
106									
107									
108									
109									

Всього пронумеровано дерев: дев'яносто дерев
(кількість словами)

Нумерацію і перелік провели:

Богданенко
(посади)

м.р. - м.р.
(посади)

м.р. - м.р.
(посади)

[Підпис]
(підпис)

[Підпис]
(підпис)

[Підпис]
(підпис)

Тарасенко В.А.
(ініціали та прізвище)

Богданенко О.В.
(ініціали та прізвище)

Тарасенко Ю.В.
(ініціали та прізвище)

29 07 2021 року

НУМЕРАЦІЙНА ПЕРЕЛІКОВА ВІДОМІСТЬ **Зубовачове**
 призначених для вибіркової санітарної рубки по ДП "Білокорівський лісгосп"
 урочище кв. 48, виділ 17 ділянка площа 2,7 га лісництва

Порядковий номер дерева	Порода	Ступінь товщини стовбурів сантиметрів			Категорія стану дерева під став	Порядковий номер дерева	Порода	Ступінь товщини стовбурів сантиметрів			Категорія стану дерева під став
		Діаметр	Напіс діаметр	Довжина				Діаметр	Напіс діаметр	Довжина	
1	Ос			48	6 опад. кори	41					
2	С		28		4 кр. ан. анур.	42					
3	С		24		4 кр. ан. анур.	43					
4	С	24			4 кр. ан. анур.	44					
6	Д			24	4 кр. ан. анур.	45					
6	С	32			4 кр. ан. анур.	46					
7	Д			24	6 опад. кори	47					
8	С		32		4 кр. ан. анур.	48					
9	С	32			4 кр. ан. анур.	49					
10	Д			24	6 опад. кори	50					
11	В			28	6 опад. кори	51					
12	В			24	6 опад. кори	52					
13	Д			36	6 опад. кори	53					
	Ос			28	6 опад. кори	54					
15	Ос			40	5 мет. засох.	55					
16	Ос			44	4 кр. ан. анур.	56					
17	Д			32	4 кр. ан. анур.	57					
18	Ос			32	5 мет. засох.	58					
19	Б			28	5 мет. засох.	59					
20	Ос			32	5 мет. засох.	60					
21	Д			32	5 мет. засох.	61					
22	Ос			44	6 опад. кори	62					
23	Д		44		4 кр. ан. анур.	63					
24	В			36	5 мет. засох.	64					
25	Д			32	5 мет. засох.	65					
26	Ос			48	5 мет. засох.	66					
27	Б			24	6 опад. кори	67					
28	Д		28		4 кр. ан. анур.	68					
29	Б			32	5 мет. засох.	69					
30	Д			28	6 опад. кори	70					
31	Б			24	5 мет. засох.	71					
32	Б			28	5 мет. засох.	72					
33	С		44		4 кр. ан. хв. св. з.	73					
34	С		44		4 кр. ан. хв. св. з.	74					
35						75					
36						76					
37						77					
38						78					
39						79					
40						80					

Всього пронумеровано дерев: **тридцять чотири** (словом)
 Нумерацію і перелік провело: посада **Павлюк**
 посада **М. М. С.** підпис **Павлюк** прізвище **Павлюк В. А.**
 посада **М. М. С.** підпис **Павлюк** прізвище **Павлюк В. А.**
 посада **М. М. С.** підпис **Павлюк** прізвище **Корнієв П. Н.**

30.07.2016

НУМЕРАЦІЙНА ПЕРЕЛІКОВА ВІДОМІСТЬ *Зубківський*
призначених для вибіркової сантарної рубки по ДП "Білохорівський лісгосп"
урочище, кв. 48, виділ 22 ділянка, площа 0,5 га лісництва

Порядковий номер дерева	Порода	Ступінь товщини стовбура сантиметрів			Категорія стану дерева під став	Порядковий номер дерева	Порода	Ступінь товщини стовбура сантиметрів			Категорія стану дерева під став
		Діаметр	Часті діаметр	Довжина				Діаметр	Часті діаметр	Довжина	
1	Д		52		4 Кр. д. ангур	41					
2	Ос			28	4 Кр. д. ангур	42					
3	С		32		4 Кр. д. ангур	43					
4	Д		48		4 Кр. д. ангур	44					
5	Д		28		5 Лист. д. ангур	45					
6	Б			40	6 Лист. д. ангур	46					
7	С			32	5 Лист. д. ангур	47					
8	С		28		4 Лист. д. ангур	48					
9	Д			48	6 Лист. д. ангур	49					
10	Б			36	6 Лист. д. ангур	50					
11	Д			28	6 Лист. д. ангур	51					
12	Д			56	6 Лист. д. ангур	52					
13	Д			44	6 Лист. д. ангур	53					
14	Д		40		5 Лист. д. ангур	54					
15	Д			44	6 Лист. д. ангур	55					
16	Д			44	6 Лист. д. ангур	56					
17						57					
18						58					
19						59					
20						60					
21						61					
22						62					
23						63					
24						64					
25						65					
26						66					
27						67					
28						68					
29						69					
30						70					
31						71					
32						72					
33						73					
34						74					
35						75					
36						76					
37						77					
38						78					
39						79					
40						80					

Всього пронумеровано дерев: *шіснадцять* (словом)
Нумерацію і перелік провели: посада *А. М. Оу* підпис *А. М. Оу* прізвище *Павлюк В. В.*
посада *А. М. Оу* підпис *А. М. Оу* прізвище *Корнієнко П. Н.*
посада *А. М. Оу* підпис *А. М. Оу* прізвище *Корнієнко П. Н.*

30.07.2010

З у д о в а ж е н н я НУМЕРАЦІЙНА ПЕРЕЛІКОВА ВІДОМІСТЬ

призначених для вибіркової санітарної рубки по ДП "Білокоравицький лісгосп"

урочище ка. 63 виділ 19 ділянка площа 11 га лісництва

Порядковий номер дерева	Порода	Ступінь товщини стовбура сантиметрів			Категорія стану дерева під става	Порядковий номер дерева	Порода	Ступінь товщини стовбура сантиметрів			Категорія стану дерева під става	
		Діаметр	Налив діаметр	Дріб'яні				Діаметр	Налив діаметр	Дріб'яні		
1	С		40		6	сух. хв. в. в. 41	С	40			4	сух. в. кр. - англ
2	С		28		6	сух. хв. в. в. 42	С	28			4	сух. в. кр. - англ
3	С	40			4	сух. в. кр. - англ 43	С	28			4	сух. в. кр. - англ
4	С		32		6	сух. хв. в. в. 44	С	32			4	сух. в. кр. - англ
5	С	28			5	сух. в. хв. в. в. 45	С	32			4	сух. в. кр. - англ
6	С	32			4	сух. в. кр. - англ 46	С	40			5	в. т. хв. - руд.
7	С		32		6	сух. в. в. в. 47	С	32			5	в. т. хв. - руд.
8	С			24	6	сух. в. в. в. 48	С	40			4	в. т. кр. - англ
9	С	32			5	сух. в. хв. в. в. 49	С	24			4	в. т. кр. - англ
10	С	40			4	сух. в. кр. - англ 50	С		24		5	в. т. р. б. хв. - руд.
11	С	28			4	сух. в. кр. - англ 51						
12	С	24			4	сух. кр. - англ 52						
13	С	40			4	сух. в. кр. - англ 53						
	С	28			4	сух. в. - англ 54						
15	С		24		5	сух. в. хв. в. в. 55						
16	С	28			4	сух. в. кр. - англ 56						
17	С	28			4	сух. в. кр. - англ 57						
18	С	28			4	сух. в. кр. - англ 58						
19	С	28			4	сух. в. кр. - англ 59						
20	С		24		4	сух. в. кр. - англ 60						
21	С	40			4	сух. в. кр. - англ 61						
22	С	32			4	сух. в. кр. - англ 62						
23	С		24		4	сух. в. кр. - англ 63						
24	С	32			4	сух. в. кр. - англ 64						
25	С	28			4	сух. в. кр. - англ 65						
26	С	32			4	сух. в. кр. - англ 66						
27	С	28			4	сух. в. кр. - англ 67						
28	С	32			4	сух. в. кр. - англ 68						
	С	28			4	сух. в. кр. - англ 69						
30	С	32			4	сух. в. кр. - англ 70						
31	С	40			4	сух. в. кр. - англ 71						
32	С	28			4	сух. в. кр. - англ 72						
33	С	36			4	сух. в. кр. - англ 73						
34	С	28		28	6	сух. хв. в. в. 74						
35	С		28		5	сух. в. хв. в. в. 75						
36	С		24		5	сух. в. хв. в. в. 76						
37	С			36	6	сух. хв. в. в. 77						
38	С		24		5	сух. в. хв. в. 78						
39	С	24			4	сух. в. кр. - англ 79						
40	С	28			4	сух. в. кр. - англ 80						

Всього пронумеровано дерев: п'ятдесят дерев (словами)

Нумерацію і перелік провели: посада

посада 10.1.17

посада 11/11/17

посада 11/11/17

підпис

підпис

підпис

підпис

прізвище

прізвище

прізвище

прізвище

Гайкевич В. А.
Гайкевич В. Ф.
Карпінчук П. М.

4.08.210

НУМЕРАЦІЙНА ПЕРЕЛІКОВА ВІДОМІСТЬ
призначених для вибіркової санітарної рубки по ДП "Білокорвицький лісгосп"
урочище кв. 69, виділ 17 ділянка

Зубісовська

площа 1,0 га лісництва

Порядковий номер дерева	Порода	Ступінь товщини стовбура сантиметрів			Категорія стану дерева під става	Порядковий номер дерева	Порода	Ступінь товщини стовбура сантиметрів			Категорія стану дерева під става
		Діаметр	Нали діаметр	Довжина				Діаметр	Нали діаметр	Довжина	
1	С		44		6	сух. хв. віг.					
2	С	28			4	сух. в. крап.					
3	С		36		6	сух. в. хв. віг.					
4	С	28			4	сух. крап.					
5	С	24			4	сух. крап.					
6	С	24			4	сух. крап.					
7	С		28		6	сух. хв. віг.					
8	С	24			4	сух. крап.					
9	С	32			4	сух. крап.					
10	С			24	6	сух. хв. віг.					
11	С	24			5	сух. в. хв. руд.					
12	С		24		5	сух. в. хв. руд.					
13	С			28	6	сух. хв. віг.					
14	С		28		5	сух. хв. руд.					
15	С		24		5	сух. хв. руд.					
16	С	28			4	сух. крап.					
17	С	28			4	сух. крап.					
18	С		32		6	сух. хв. віг.					
19	С		36		6	сух. хв. віг.					
20	С	28			4	сух. крап.					
21	С	36			4	сух. крап.					
22	С			24	6	сух. в. хв. віг.					
23	С	24			4	сух. в. крап.					
24	С		28		6	сух. хв. віг.					
25	С	28			4	сух. крап.					
26	С	28			4	сух. крап.					
27	С			24	6	сух. хв. віг.					
28	С		24		4	сух. крап.					
29	С	32			4	сух. крап.					
30	С	24			4	сух. крап.					
31	С		28		6	сух. в. хв. віг.					
32	С	24			4	сух. крап.					
33	С	28			4	сух. крап.					
34	С	28			4	сух. крап.					
35											
36											
37											
38											
39											
40											

Всього пронумеровано дерев: тридцять чотири дерев (словами)

Нумерацію і перелік провела: посада
посада Л. А. Зубісовська
посада М. П. Сидоренко
посада М. П. Сидоренко

підпис [підпис] прізвище Зубісовська Р. А.
підпис [підпис] прізвище Зубісовська Р. А.
підпис [підпис] прізвище Корнієнко П. Н.

4.08.21р

Зубно-Вичев

НОМЕРАЦІЙНА ПЕРЕЛІКОВА ВІДОМІСТЬ
призначених для вибіркової санітарної рубки по ДП "Білокорозівський лісгосп"
урожище кв. 22, виділ ділянка

площа 3,0 га лісництва

Порядковий номер дерева	Порода	Ступінь товщини стовбура в сантиметрах			Категорія стану дерева під става	Порядковий номер дерева	Порода	Ступінь товщини стовбура в сантиметрах			Категорія стану дерева під става
		Діаметр	Напіс діаметр	Діаметр ян				Діаметр	Напіс діаметр	Діаметр ян	
1	С	24			4 сух в кр. ан.	41	С	24			4 сух в кр. ан. нур
2	С	32			4 сух в кр. ан.	42	С	24			4 сух в кр. ан.
3	С	24			4 сух в кр. ан.	43	С	24			4 сух в кр. ан.
4	С	32			4 сух в кр. ан.	44	С	28			4 сух в кр. ан.
5	С	24			4 сух в кр. ан.	45	С		24		5 мех. пошкод. 2/3 діам
6	С	28			4 сух в кр. ан.	46	С		24		4 сух в кр. ан.
7	С	24			4 сух в кр. ан.	47	С		24		4 сух в кр. ан.
8	С	28			4 сух в кр. ан.	48	С	28			4 мех. пошкод. 2/3 діам
9	С	24			4 сух в кр. ан.	49	С	28			4 сух в кр. ан.
10	С	24			4 сух в кр. ан.	50	С	24			4 сух в кр. ан.
11	С	24			4 сух в кр. ан.	51	С	24			4 сух в кр. ан.
12	С	28			4 сух в кр. ан.	52	С	28			4 сух в кр. ан.
13	С	24			4 сух в кр. ан.	53	С			24	6 сух в кр. ан.
14	С	24			4 сух в кр. ан.	54	С	24			4 сух в кр. ан.
15	С	28			4 сух в кр. ан.	55	С	24			4 сух в кр. ан.
16	С	24			4 сух в кр. ан.	56	С	32			4 сух в кр. ан.
17	С	32			4 сух в кр. ан.	57	С		24		5 мех. пошкод. 2/3 діам
18	С		28		6 сух в кр. ан.	58	С	24			4 сух в кр. ан.
19	С		32		6 сух в кр. ан.	59	С	24			4 сух в кр. ан.
20	С		28		6 сух в кр. ан.	60	С		24		4 сух в кр. ан.
21	С		36		6 сух в кр. ан.	61	С	32			4 сух в кр. ан.
22	С		40		6 сух в кр. ан.	62	С	32			4 сух в кр. ан.
23	С		32		6 сух в кр. ан.	63	С	24			4 сух в кр. ан.
24	С	24			4 сух в кр. ан.	64	С	28			4 сух в кр. ан.
25	С		28		5 мех. пошкод. 2/3	65	С	24			4 сух в кр. ан.
26	С	24			4 сух в кр. ан.	66	С	24			4 сух в кр. ан.
27	С			24	6 сух в кр. ан.	67					
28	С		28		6 сух в кр. ан.	68					
29	С		28		6 сух в кр. ан.	69					
30	С			24	6 сух в кр. ан.	70					
31	С	24			4 сух в кр. ан.	71					
32	С	24			4 сух в кр. ан.	72					
33	С	24			4 сух в кр. ан.	73					
34	С	24			4 сух в кр. ан.	74					
35	С	32			4 сух в кр. ан.	75					
36	С	24			4 сух в кр. ан.	76					
37	С	24			4 сух в кр. ан.	77					
38	С	24			4 сух в кр. ан.	78					
39	С	24			4 сух в кр. ан.	79					
40	С	28			4 сух в кр. ан.	80					

Всього пронумеровано дерев: шістдесят шість (словами)

Нумерацію і перелік провели: посада
посада М. М. А. - 20
посада М. М. А. - 20
посада М. М. А. - 20

підпис Білокорозівський лісгосп прізвище Білокорозівський Р. П.
підпис Білокорозівський лісгосп прізвище Білокорозівський В. В.
підпис Білокорозівський лісгосп прізвище Білокорозівський П. П.

4.08.21р

НУМЕРАЦІЙНА ПЕРЕЛІКОВА ВІДОМІСТЬ
 призначених для вибіркової санітарної рубки по ДП "Білохоронівський лісгосп" **Піснийшук** лісництва
 кв. 5 виділ 36 ділянка площа 2,2 га

Порядковий номер дерева	Порода	Ступінь товщини стовбурів сантиметрів			Категорія стану дерева під става	Порядковий номер дерева	Порода	Ступінь товщини стовбурів сантиметрів			Категорія стану дерева під става
		Діаметр	Напіва діаметр	Довжина				Діаметр	Напіва діаметр	Довжина	
1	сосна	28			Рубов. мовто-зелена	41	сосна	32			Рубов. мовто-зелена
2	сосна	24			Рубов. мовто-зелена	42	сосна	28			Рубов. мовто-зелена
3	сосна	28			Рубов. мовто-зелена	43	сосна	40			Рубов. мовто-зелена
4	сосна	36			Рубов. мовто-зелена	44	сосна	24			Рубов. мовто-зелена
5	сосна	24			Рубов. мовто-зелена	45	сосна	24			Рубов. мовто-зелена
6	сосна	28			Рубов. мовто-зелена	46	сосна	24			Рубов. мовто-зелена
7	сосна	32			Рубов. мовто-зелена	47	сосна	28			Рубов. мовто-зелена
8	сосна	28			Рубов. мовто-зелена	48	сосна	36			Рубов. мовто-зелена
9	сосна		24		Рубов. мовто-зелена	49	сосна			24	Рубов. мовто-зелена
10	сосна	28			Рубов. мовто-зелена	50	сосна	28			Рубов. мовто-зелена
11	сосна	24			Рубов. мовто-зелена	51	сосна	24			Рубов. мовто-зелена
12	сосна	24			Рубов. мовто-зелена	52	сосна	32			Рубов. мовто-зелена
13	сосна	28			Рубов. мовто-зелена	53	сосна	28			Рубов. мовто-зелена
14	сосна	40			Рубов. мовто-зелена	54	сосна	24			Рубов. мовто-зелена
15	сосна	28			Рубов. мовто-зелена	55	сосна	24			Рубов. мовто-зелена
16	сосна	24			Рубов. мовто-зелена	56	сосна	28			Рубов. мовто-зелена
17	сосна	28			Рубов. мовто-зелена	57	сосна	44			Рубов. мовто-зелена
18	сосна	32			Рубов. мовто-зелена	58	сосна	24			Рубов. мовто-зелена
19	сосна	24			Рубов. мовто-зелена	59	сосна	24			Рубов. мовто-зелена
20	сосна	36			Рубов. мовто-зелена	60	сосна	32			Рубов. мовто-зелена
21	сосна	24			Рубов. мовто-зелена	61	сосна	28			Рубов. мовто-зелена
22	сосна	28			Рубов. мовто-зелена	62	сосна	24			Рубов. мовто-зелена
23	сосна	28			Рубов. мовто-зелена	63	сосна			24	Рубов. мовто-зелена
24	сосна	24			Рубов. мовто-зелена	64	сосна	24			Рубов. мовто-зелена
25	сосна	24			Рубов. мовто-зелена	65	сосна	24			Рубов. мовто-зелена
26	сосна		24		Рубов. мовто-зелена	66	сосна	28			Рубов. мовто-зелена
27	сосна	24			Рубов. мовто-зелена	67	сосна	32			Рубов. мовто-зелена
28	сосна	28			Рубов. мовто-зелена	68	сосна	24			Рубов. мовто-зелена
29	сосна	36			Рубов. мовто-зелена	69	сосна	24			Рубов. мовто-зелена
30	сосна	24			Рубов. мовто-зелена	70	сосна	24			Рубов. мовто-зелена
31	сосна	28			Рубов. мовто-зелена	71	сосна	28			Рубов. мовто-зелена
32	сосна	24			Рубов. мовто-зелена	72	сосна	32			Рубов. мовто-зелена
33	сосна	32			Рубов. мовто-зелена	73	сосна	36			Рубов. мовто-зелена
34	сосна	24			Рубов. мовто-зелена	74	сосна	24			Рубов. мовто-зелена
35	сосна	24			Рубов. мовто-зелена	75	сосна	28			Рубов. мовто-зелена
36	сосна	28			Рубов. мовто-зелена	76	сосна	24			Рубов. мовто-зелена
37	сосна	36			Рубов. мовто-зелена	77	сосна	32			Рубов. мовто-зелена
38	сосна	28			Рубов. мовто-зелена	78	сосна	28			Рубов. мовто-зелена
39	сосна	24			Рубов. мовто-зелена	79	сосна	24			Рубов. мовто-зелена
40	сосна	28			Рубов. мовто-зелена	80	сосна	32			Рубов. мовто-зелена

Всього пронумеровано дерев: _____ (словами)
 Нумерацію і перелік провели: посада Мат. Високий 1-2
 посада Мат. Високий 1-2
 посада Мат. Високий 1-2
 посада Мат. Високий 1-2

підпис [підпис] прізвище Козубович Р.А.
 підпис [підпис] прізвище Козубович С.А.
 підпис [підпис] прізвище Козубович А.І.
 підпис [підпис] прізвище Козубович А.І.

11.08.2024р

1	2	3	4	5	6	7	8	9	10	11	12
81	СОСНА	32			Дубовий, квог видотн	114					
82	СОСНА	28			Дубовий, квог видотн	115					
83	СОСНА	24			Дубовий, квог видотн	116					
84	СОСНА	36			Дубовий, квог видотн	117					
85	СОСНА	32			Дубовий, квог видотн	118					
86	СОСНА	24			Дубовий, квог видотн	119					
87	СОСНА	28			Дубовий, квог видотн	120					
88	СОСНА	24			Дубовий, квог видотн	121					
89	СОСНА	24			Дубовий, квог видотн	122					
90	СОСНА	36			Дубовий, квог видотн	123					
91	СОСНА	24			Дубовий, квог видотн	124					
92	СОСНА	24			Дубовий, квог видотн	125					
93	СОСНА	32			Дубовий, квог видотн	126					
94	СОСНА	28			Дубовий, квог видотн	127					
95	СОСНА	24			Дубовий, квог видотн	128					
96	СОСНА	32			Дубовий, квог видотн	129					
97	СОСНА	36			Дубовий, квог видотн	130					
98	СОСНА	24			Дубовий, квог видотн	131					
99	СОСНА	24			Дубовий, квог видотн	132					
100	СОСНА	28			Дубовий, квог видотн	133					
101	СОСНА	32			Дубовий, квог видотн	134					
102	СОСНА	24			Дубовий, квог видотн	135					
103						136					
104						137					
105						138					
106						138					
107						140					
108						141					
109						142					
110						143					
111						144					
112						145					
113						146					

Всього пронумеровано дерев:

Нумерацію і перелік провели: посада

підпис

прізвище

посада Лат. Андрій підпис

прізвище

посада Мол. Л. В. підпис

прізвище

посада Мол. Л. В. підпис

прізвище

Козьменко В. Л.
Козьменко С. А.
Козьменко В. Т.

НУМЕРАЦІЙНА ПЕРЕЛІКОВА ВІДОМІСТЬ
 призначених для вибіркової сантарної рубки по ДП "Білокорівський лісгосп" **Тенішчанка** лісництва
 урочище кв. **9** виділ **2** ділянка площа **44** га

Порядковий номер дерева	Порода	Ступінь товщини стовбура в сантиметрах			Категорія стану дерева під става	Порядковий номер дерева	Порода	Ступінь товщини стовбура в сантиметрах			Категорія стану дерева під става
		Діаметр	Напіс діаметр	Діаметр				Діаметр	Напіс діаметр	Діаметр	
1	сосна	28			Високе, здорове, без вад	41	сосна	28			Високе, здорове, без вад
2	сосна	24			Високе, здорове, без вад	42	сосна	24			Високе, здорове, без вад
3	сосна	24			Високе, здорове, без вад	43	сосна	32			Високе, здорове, без вад
4	сосна	28			Високе, здорове, без вад	44	сосна	24			Високе, здорове, без вад
5	сосна	32			Високе, здорове, без вад	45	сосна	28			Високе, здорове, без вад
6	сосна	28			Високе, здорове, без вад	46	сосна	24			Високе, здорове, без вад
7	сосна	24			Високе, здорове, без вад	47	береза			24	Високе, здорове, без вад
8	сосна	24			Високе, здорове, без вад	48	сосна	24			Високе, здорове, без вад
9	сосна	28			Високе, здорове, без вад	49	сосна	28			Високе, здорове, без вад
10	сосна		24		Високе, здорове, без вад	50	сосна	24			Високе, здорове, без вад
11	сосна	36			Високе, здорове, без вад	51	сосна		24		Високе, здорове, без вад
12	сосна	28			Високе, здорове, без вад	52	сосна	28			Високе, здорове, без вад
13	сосна	24			Високе, здорове, без вад	53	сосна	32			Високе, здорове, без вад
14	сосна	32			Високе, здорове, без вад	54	сосна	24			Високе, здорове, без вад
15	сосна			24	Високе, здорове, без вад	55	сосна			24	Високе, здорове, без вад
16	сосна	28			Високе, здорове, без вад	56	сосна			24	Високе, здорове, без вад
17	сосна	24			Високе, здорове, без вад	57	сосна	28			Високе, здорове, без вад
18	сосна	32			Високе, здорове, без вад	58	сосна			24	Високе, здорове, без вад
19	сосна	24			Високе, здорове, без вад	59	сосна	36			Високе, здорове, без вад
20	сосна			24	Високе, здорове, без вад	60	сосна	24			Високе, здорове, без вад
21	сосна	24			Високе, здорове, без вад	61	береза			24	Високе, здорове, без вад
22	сосна	28			Високе, здорове, без вад	62	сосна	24			Високе, здорове, без вад
23	сосна	24			Високе, здорове, без вад	63	сосна	24			Високе, здорове, без вад
24	сосна	28			Високе, здорове, без вад	64	сосна	32			Високе, здорове, без вад
25	сосна	32			Високе, здорове, без вад	65	сосна			28	Високе, здорове, без вад
26	сосна	24			Високе, здорове, без вад	66	сосна			24	Високе, здорове, без вад
27	береза			28	Високе, здорове, без вад	67	сосна	28			Високе, здорове, без вад
28	береза			24	Високе, здорове, без вад	68	сосна	24			Високе, здорове, без вад
29	сосна	24			Високе, здорове, без вад	69	сосна	28			Високе, здорове, без вад
30	сосна	32			Високе, здорове, без вад	70	сосна	24			Високе, здорове, без вад
31	сосна			24	Високе, здорове, без вад	71	береза			28	Високе, здорове, без вад
32	сосна	28			Високе, здорове, без вад	72	береза			24	Високе, здорове, без вад
33	сосна	36			Високе, здорове, без вад	73	сосна	24			Високе, здорове, без вад
34	сосна	28			Високе, здорове, без вад	74	сосна	32			Високе, здорове, без вад
35	береза			28	Високе, здорове, без вад	75	сосна			28	Високе, здорове, без вад
36	береза			28	Високе, здорове, без вад	76	сосна	24			Високе, здорове, без вад
37	сосна	24			Високе, здорове, без вад	77	сосна	32			Високе, здорове, без вад
38	сосна	32			Високе, здорове, без вад	78	сосна			24	Високе, здорове, без вад
39	береза			24	Високе, здорове, без вад	79	сосна			24	Високе, здорове, без вад
40	сосна	28			Високе, здорове, без вад	80	сосна	32			Високе, здорове, без вад

Всього пронумеровано дерев: _____ (словами)
 Нумерацію і перелік провели: посада М.С. 2024
 посада М.С. 2024
 посада М.С. 2024
 посада М.С. 2024
 підпис _____ прізвище _____
 підпис _____ прізвище _____
 підпис _____ прізвище _____
 підпис _____ прізвище _____

1	2	3	4	5	6	7	8	9	10	11	12
81	сосна			28	келієв	114					
82	сосна			24	П. мисті вісунки	115					
83	сосна			28	келієв	116					
84	сосна	24			І. мисті вісунки	117					
85	сосна			28	келієв	118					
86	сосна	36			І. мисті вісунки	119					
87						120					
88						121					
89						122					
90						123					
91						124					
92						125					
93						126					
94						127					
95						128					
96						129					
97						130					
98						131					
99						132					
100						133					
101						134					
102						135					
103						136					
104						137					
105						138					
106						139					
107						140					
108						141					
109						142					
110						143					
111						144					
112						145					
113						146					

Всього пронумеровано дерев: 86 / вісімдесят шість / (словами)

Нумерацію і перелік провели: посада

посада

посада

посада

прізвище

прізвище

прізвище

прізвище

прізвище

Кузьменко В. І.

Редченко С. А.

Тарасовський В. І.

НУМЕРАЦІЙНА ПЕРЕЛІКОВА ВІДОМІСТЬ
призначених для вибіркової санітарної рубки по ДП "Білокриницький лісгосп" *Тенішнік* лісництва
урочище кв. 12 виділ 3 ділянка площа 2,5 га

Порядковий номер дерева	Порода	Ступінь товщини стовбура сантиметрів			Категорія стану дерева під став	Порядковий номер дерева	Порода	Ступінь товщини стовбура сантиметрів			Категорія стану дерева під став
		Діаметр	Напіс діаметр	Довжина				Діаметр	Напіс діаметр	Довжина	
1	Осика			32	Висока видурна	41	Осика			32	Висока
2	Осика			28	Висока	42	Осика			28	Висока видурна
3	Вільха			28	Висока	43	Осика			36	Висока видурна
4	Вільха			24	Висока видурна	44	Осика			36	Висока
5	Вільха			24	Висока видурна	45	Береза			24	Висока
6	Вільха			24	Висока видурна	46	Осика			44	Висока
7	Вільха			24	Висока видурна	47	Береза			28	Висока
8	Береза			28	Висока	48	Осика			28	Висока видурна
9	Береза			24	Висока	49	Осика			28	Висока
10	Вільха			24	Висока видурна	50	Осика			32	Висока
11	Вільха			24	Висока	51	Осика			28	Висока
12	Вільха			28	Висока	52	Осика			28	Висока
13	Вільха			24	Висока видурна	53	Осика			24	Висока
14	Осика			28	Висока	54	Осика			52	Висока
16	Дуб			40	Висока видурна	55	Осика			28	Висока
18	Дуб			44	Висока	56	Осика			28	Висока
17	Дуб			28	Висока	57	Осика			32	Висока
18	Осика			36	Висока	58	Осика			36	Висока видурна
19	Осика			36	Висока	59	Дуб			36	Висока видурна
20	Осика			40	Висока	60	Осика			32	Висока
21	Осика			40	Висока видурна	61	Осика			24	Висока
22	Осика			36	Висока	62	Осика			28	Висока
23	Осика			36	Висока	63	Осика			40	Висока видурна
24	Осика			28	Висока	64	Дуб			24	Висока видурна
26	Осика			40	Висока	65	Осика			28	Висока
26	Осика			32	Висока	66	Осика			24	Висока
27	Осика			36	Висока	67	Осика			28	Висока
28	Осика			36	Висока	68	Осика			24	Висока
29	Осика			40	Висока	69	Осика			28	Висока
30	Осика			24	Висока	70	Осика			24	Висока
31	Осика	24			Висока видурна	71	Осика			32	Висока
32	Осика			32	Висока	72	Осика			32	Висока
33	Осика			28	Висока	73	Осика			24	Висока
34	Осика			28	Висока	74	Осика			28	Висока видурна
35	Осика			32	Висока	75	Осика			28	Висока видурна
36	Осика			40	Висока	76	Береза			28	Висока видурна
37	Осика			32	Висока	77	Дуб			28	Висока видурна
38	Осика			32	Висока видурна	78	Осика			40	Висока
39	Осика			28	Висока	79	Дуб			36	Висока видурна
40	Осика			24	Висока	80	Дуб			36	Висока видурна

Всього пронумеровано дерев:

(словами)

Нумерацію і перелік провели: посада

підпис

прізвище

посада *М.З. Висока*

підпис

прізвище

посада *М.З. Висока*

підпис

прізвище

посада *М.З. Висока*

підпис

прізвище

07.09.2021

1	2	3	4	5	6	7	8	9	10	11	12
81	Вільна			24	Плоскі видсутні	114	сосна		24		Плоскі видсутні
82	Вільна			24	Плоскі видсутні	115	сосна	24			Плоскі видсутні
83	берез			28	келік	116	сосна	24			Плоскі видсутні
84	берез			24	келік	117	сосна	24			Плоскі видсутні
85	сосна		24		Плоскі видсутні	118	сосна	24			Плоскі видсутні
86	сосна	44			Плоскі видсутні	119	сосна	24			Плоскі видсутні
87	сосна	40			Плоскі видсутні	120	сосна	32			Плоскі видсутні
88	сосна	28			Плоскі видсутні	121	сосна			44	келік
89	сосна			24	Плоскі видсутні	122	сосна			28	Плоскі видсутні
90	сосна	28			Плоскі видсутні	123	сосна			28	Плоскі видсутні
91	сосна	32			Плоскі видсутні	124	сосна			24	келік
92	сосна	28			Плоскі видсутні	125	сосна			36	келік
93	сосна	40			Плоскі видсутні	126	сосна			28	келік
94	сосна			24	Плоскі видсутні	127	сосна	44			Плоскі видсутні
95	сосна	24			Плоскі видсутні	128	дуб			24	Плоскі видсутні
96	сосна	24			Плоскі видсутні	129	берез			28	келік
97	сосна	28			Плоскі видсутні	130	сосна	32			Плоскі видсутні
98	сосна	28			Плоскі видсутні	131	сосна	28			Плоскі видсутні
99	сосна	32			Плоскі видсутні	132	сосна	24			Плоскі видсутні
100	сосна	32			Плоскі видсутні	133	сосна	40			Плоскі видсутні
101	сосна	28			Плоскі видсутні	134	сосна	24			Плоскі видсутні
102	сосна	40			Плоскі видсутні	135	сосна	24			Плоскі видсутні
103	сосна	28			Плоскі видсутні	136	сосна			24	Плоскі видсутні
104	сосна		24		Плоскі видсутні	137	сосна	28			Плоскі видсутні
105	сосна	24			Плоскі видсутні	138	сосна	24			Плоскі видсутні
106	сосна	28			Плоскі видсутні	139	сосна	24			Плоскі видсутні
107	сосна	24			Плоскі видсутні	140	сосна	24			Плоскі видсутні
108	сосна	24			Плоскі видсутні	141	сосна	24			Плоскі видсутні
109	сосна	28			Плоскі видсутні	142	сосна	28			Плоскі видсутні
110	сосна	24			Плоскі видсутні	143					
111	сосна	24			Плоскі видсутні	144					
112	сосна	24			Плоскі видсутні	145					
113	сосна	7		24	Плоскі видсутні	146					

Всього пронумеровано дерев: 142 (одно слово) (словами)

Нумерацію і перелік провели: посада підпис  прізвище 
 посада  підпис  прізвище 
 посада  підпис  прізвище 
 посада  підпис  прізвище 

07.05.2016

НУМЕРАЦІЙНА ПЕРЕЛІКОВА ВІДОМІСТЬ
призначених для вибіркової санітарної рубки по ДП "Білокорівський лісгосп" Тернопільська обл. лісництва
урочище кв. 14, виділ 2 ділянка площа 4,4 га

Порядковий номер дерева	Порода	Ступінь товщини стовбурів сантиметрів			Категорія стану дерева, підстава	Порядковий номер дерева	Порода	Ступінь товщини стовбурів сантиметрів			Категорія стану дерева, підстава
		Діаметр	Напіс діаметр	Діаметр яні				Діаметр	Напіс діаметр	Діаметр яні	
1	сосна	28			IV клас мовб. ж. л. ст.	41	сосна	28			IV клас мовб. ж. л. ст.
2	сосна	24			IV клас мовб. ж. л. ст.	42	сосна		24		IV клас мовб. ж. л. ст.
3	сосна	32			IV клас мовб. ж. л. ст.	43	сосна	24			IV клас мовб. ж. л. ст.
4	сосна	28			IV клас мовб. ж. л. ст.	44	сосна	32			IV клас мовб. ж. л. ст.
5	сосна		24		IV клас мовб. ж. л. ст.	45	сосна	24			IV клас мовб. ж. л. ст.
6	сосна	28			IV клас мовб. ж. л. ст.	46	сосна			24	IV клас мовб. ж. л. ст.
7	сосна	24			IV клас мовб. ж. л. ст.	47	сосна		24		IV клас мовб. ж. л. ст.
8	сосна		24		IV клас мовб. ж. л. ст.	48	сосна	24			IV клас мовб. ж. л. ст.
9	сосна	28			IV клас мовб. ж. л. ст.	49	сосна	24			IV клас мовб. ж. л. ст.
10	сосна	24			IV клас мовб. ж. л. ст.	50	сосна	36			IV клас мовб. ж. л. ст.
11	сосна			24	IV клас мовб. ж. л. ст.	51	сосна	24			IV клас мовб. ж. л. ст.
12	сосна	36			IV клас мовб. ж. л. ст.	52	сосна		24		IV клас мовб. ж. л. ст.
13	сосна	28			IV клас мовб. ж. л. ст.	53	сосна	28			IV клас мовб. ж. л. ст.
14	сосна		24		IV клас мовб. ж. л. ст.	54	сосна	24			IV клас мовб. ж. л. ст.
15	сосна	24			IV клас мовб. ж. л. ст.	55	сосна	24			IV клас мовб. ж. л. ст.
16	сосна	32			IV клас мовб. ж. л. ст.	56	сосна	24			IV клас мовб. ж. л. ст.
17	сосна		24		IV клас мовб. ж. л. ст.	57	сосна			36	IV клас мовб. ж. л. ст.
18	сосна	28			IV клас мовб. ж. л. ст.	58	сосна			40	IV клас мовб. ж. л. ст.
19	сосна			24	IV клас мовб. ж. л. ст.	59	сосна			32	IV клас мовб. ж. л. ст.
20	сосна	28			IV клас мовб. ж. л. ст.	60	сосна	24			IV клас мовб. ж. л. ст.
21	сосна	24			IV клас мовб. ж. л. ст.	61	сосна	28			IV клас мовб. ж. л. ст.
22	сосна		24		IV клас мовб. ж. л. ст.	62	сосна		24		IV клас мовб. ж. л. ст.
23	сосна		24		IV клас мовб. ж. л. ст.	63	сосна	24			IV клас мовб. ж. л. ст.
24	сосна	28			IV клас мовб. ж. л. ст.	64	сосна	32			IV клас мовб. ж. л. ст.
25	сосна	24			IV клас мовб. ж. л. ст.	65	сосна	24			IV клас мовб. ж. л. ст.
26	сосна	32			IV клас мовб. ж. л. ст.	66	сосна		24		IV клас мовб. ж. л. ст.
27	сосна	24			IV клас мовб. ж. л. ст.	67	сосна	24			IV клас мовб. ж. л. ст.
28	сосна		24		IV клас мовб. ж. л. ст.	68	сосна		28		IV клас мовб. ж. л. ст.
29	сосна	24			IV клас мовб. ж. л. ст.	69	сосна		32		IV клас мовб. ж. л. ст.
30	сосна			24	IV клас мовб. ж. л. ст.	70	сосна		24		IV клас мовб. ж. л. ст.
31	сосна	28			IV клас мовб. ж. л. ст.	71	сосна		40		IV клас мовб. ж. л. ст.
32	сосна	24			IV клас мовб. ж. л. ст.	72	сосна	32			IV клас мовб. ж. л. ст.
33	сосна	24			IV клас мовб. ж. л. ст.	73	сосна		24		IV клас мовб. ж. л. ст.
34	сосна	40			IV клас мовб. ж. л. ст.	74	сосна			28	IV клас мовб. ж. л. ст.
35	сосна	28			IV клас мовб. ж. л. ст.	75	сосна	28			IV клас мовб. ж. л. ст.
36	сосна	24			IV клас мовб. ж. л. ст.	76	сосна		24		IV клас мовб. ж. л. ст.
37	сосна		24		IV клас мовб. ж. л. ст.	77	сосна			32	IV клас мовб. ж. л. ст.
38	сосна	24			IV клас мовб. ж. л. ст.	78	сосна		44		IV клас мовб. ж. л. ст.
39	сосна	28			IV клас мовб. ж. л. ст.	79	сосна		28		IV клас мовб. ж. л. ст.
40	сосна		24		IV клас мовб. ж. л. ст.	80	сосна		24		IV клас мовб. ж. л. ст.

Всього пронумеровано дерев:

(словами)

Нумерацію і перелік провели: посада

підпис

підпис

прізвище

посада пос. Вербів

підпис

підпис

прізвище

посада пос. Х. до

підпис

підпис

прізвище

посада пос. М. до

підпис

підпис

прізвище

10.09.2024.

НУМЕРАЦІЙНА ПЕРЕЛІКОВА ВІДОМІСТЬ
призначених для вибіркової санітарної рубки по ДП "Білокорозівський лісгосп" *Тенішуківське* лісництва
урочище кв. 14 виділ 8 ділянка площа 0,5 га

Порядковий номер дерев	Порода	Ступінь товщини стовбурів сантиметрів			Категорія стану дерева під став	Порядковий номер дерев	Порода	Ступінь товщини стовбурів сантиметрів			Категорія стану дерева під став
		Діючі	Напіс діючі	Діючі яні				Діючі	Напіс діючі	Діючі яні	
1	сосна	28			ІІІ вхвє руда	41					
2	сосна	32			ІІІ вхвє мовб-желн	42					
3	сосна	24			ІІІ вхвє мовб-желн	43					
4	сосна	24			ІІІ вхвє руда	44					
5	сосна	28			ІІІ вхвє мовб-желн	45					
6	сосна	24			ІІІ вхвє мовб-желн	46					
7	сосна	24			ІІІ вхвє руда	47					
8	сосна	28			ІІІ вхвє мовб-желн	48					
9	сосна	24			ІІІ вхвє відсутнє	49					
10	сосна	24			ІІІ вхвє мовб-желн	50					
11	сосна	24			ІІІ вхвє мовб-желн	51					
12	сосна	24			ІІІ вхвє руда	52					
13	сосна	28			ІІІ вхвє руда	53					
14	сосна	36			ІІІ вхвє мовб-желн	54					
15	сосна	24			ІІІ вхвє мовб-желн	55					
16	сосна	28			ІІІ вхвє мовб-желн	56					
17	сосна	24			ІІІ вхвє мовб-желн	57					
18	сосна	24			ІІІ вхвє відсутнє	58					
19	сосна	28			ІІІ вхвє мовб-желн	59					
20	сосна	24			ІІІ вхвє мовб-желн	60					
21	сосна	24			ІІІ вхвє відсутнє	61					
22	сосна	32			ІІІ вхвє мовб-желн	62					
23	сосна	24			ІІІ вхвє руда	63					
24	сосна	24			ІІІ вхвє відсутнє	64					
25	сосна	28			ІІІ вхвє мовб-желн	65					
26						66					
27						67					
28						68					
29						69					
30						70					
31						71					
32						72					
33						73					
34						74					
35						75					
36						76					
37						77					
38						78					
39						79					
40						80					

Всього пронумеровано дерев: 25 / двадцять п'ять дерев (словачин)
 Нумерацію і перелік провели: посада *Мас Вулиць* підпис *[підпис]* прізвище *Курманко В. І.*
 посада *пол. [підпис]* підпис *[підпис]* прізвище *Дермань Р. А.*
 посада *м. [підпис]* підпис *[підпис]* прізвище *Рожанок Р. І.*

1	2	3	4	5	6	7	8	9	10	11	12
81	сосна	28			в північній частині	114					
82	сосна		24		в північній частині	115					
83	сосна	24			в північній частині	116					
84	сосна	32			в північній частині	117					
85	сосна			28	в північній частині	118					
86	сосна	28			в північній частині	119					
87	сосна			24	в північній частині	120					
88	сосна			24	в північній частині	121					
89	сосна			24	в північній частині	122					
90	сосна	24			в північній частині	123					
91	сосна		24		в північній частині	124					
92	сосна	24			в північній частині	125					
93	сосна			24	в північній частині	126					
94	сосна	28			в північній частині	127					
95	сосна	24			в північній частині	128					
96						129					
97						130					
98						131					
99						132					
100						133					
101						134					
102						135					
103						136					
104						137					
105						138					
106						139					
107						140					
108						141					
109						142					
110						143					
111						144					
112						145					
113						146					

Всього пронумеровано дерев: 95 (всього 100 дерев) (словами)

Нумерацію і перелік провели: посада підпис прізвище
 посада М. В. Водар підпис М. В. Водар прізвище Водар М. В.
 посада пол. 1-го підпис М. В. Водар прізвище Водар М. В.
 посада пол. 1-го підпис М. В. Водар прізвище Водар М. В.

НУМЕРАЦІЙНА ПЕРЕЛІКОВА ВІДОМІСТЬ
 призначених для вибіркової санітарної рубки по ДП "Білокорозівський лісгосп" Терешківська лісництва
 урочище кв. 26 виділ 50 ділянка площа 1,9 га

Порядковий номер дерева	Порода	Ступінь товщини стовбурів сантиметрів			Категорія стану дерева за стовбуром	Порядковий номер дерева	Порода	Ступінь товщини стовбурів сантиметрів			Категорія стану дерева за стовбуром
		Діаметр	Напіс діаметр	Діаметр яни				Діаметр	Напіс діаметр	Діаметр яни	
1	сосна	24			В явал мовбу-земл	41	сосна	28			В явал мовбу-земл
2	сосна	28			В явал мовбу-земл	42	сосна	24			В явал мовбу-земл
3	сосна	24			В явал мовбу-земл	43	сосна		28		В явал мовбу-земл
4	сосна			24	В явал мовбу-земл	44	сосна	28			В явал мовбу-земл
5	сосна			28	В явал мовбу-земл	45	сосна			24	В явал мовбу-земл
6	сосна	24			В явал мовбу-земл	46	сосна	36			В явал мовбу-земл
7	сосна	24			В явал мовбу-земл	47	сосна		24		В явал мовбу-земл
8	сосна			24	В явал мовбу-земл	48	сосна			28	В явал мовбу-земл
9	сосна	28			В явал мовбу-земл	49	сосна	32			В явал мовбу-земл
10	сосна		24		В явал мовбу-земл	50	сосна	28			В явал мовбу-земл
11	сосна	16			В явал мовбу-земл	51	сосна	24			В явал мовбу-земл
12	сосна	24			В явал мовбу-земл	52	сосна		24		В явал мовбу-земл
13	сосна		28		В явал мовбу-земл	53	сосна	28			В явал мовбу-земл
14	сосна	24			В явал мовбу-земл	54	сосна	32			В явал мовбу-земл
15	сосна		24		В явал мовбу-земл	55	сосна	24			В явал мовбу-земл
16	сосна			24	В явал мовбу-земл	56	сосна	28			В явал мовбу-земл
17	сосна	24			В явал мовбу-земл	57	сосна			24	В явал мовбу-земл
18	сосна	28			В явал мовбу-земл	58	сосна	24			В явал мовбу-земл
19	сосна	24			В явал мовбу-земл	59	сосна	28			В явал мовбу-земл
20	сосна	24			В явал мовбу-земл	60	сосна	40			В явал мовбу-земл
21	сосна			32	В явал мовбу-земл	61	сосна	24			В явал мовбу-земл
22	сосна	24			В явал мовбу-земл	62	сосна	28			В явал мовбу-земл
23	сосна		24		В явал мовбу-земл	63	сосна	24			В явал мовбу-земл
24	сосна	28			В явал мовбу-земл	64	сосна			24	В явал мовбу-земл
25	сосна	24			В явал мовбу-земл	65	сосна	24			В явал мовбу-земл
26	сосна	24			В явал мовбу-земл	66	сосна	32			В явал мовбу-земл
27	сосна	28			В явал мовбу-земл	67	сосна	24			В явал мовбу-земл
28	сосна			28	В явал мовбу-земл	68	сосна		24		В явал мовбу-земл
29	сосна	24			В явал мовбу-земл	69	сосна	24			В явал мовбу-земл
30	сосна	24			В явал мовбу-земл	70	сосна			28	В явал мовбу-земл
31	сосна	32			В явал мовбу-земл	71	сосна	24			В явал мовбу-земл
32	сосна		24		В явал мовбу-земл	72	сосна			24	В явал мовбу-земл
33	сосна	28			В явал мовбу-земл	73	сосна	32			В явал мовбу-земл
34	сосна	24			В явал мовбу-земл	74	сосна	24			В явал мовбу-земл
35	сосна			24	В явал мовбу-земл	75	сосна	24			В явал мовбу-земл
36	сосна	24			В явал мовбу-земл	76	сосна	28			В явал мовбу-земл
37	сосна	36			В явал мовбу-земл	77	сосна	24			В явал мовбу-земл
38	сосна			24	В явал мовбу-земл	78	сосна	32			В явал мовбу-земл
39	сосна		28		В явал мовбу-земл	79	сосна	24			В явал мовбу-земл
40	сосна	28			В явал мовбу-земл	80	сосна	28			В явал мовбу-земл

Всього пронумеровано дерев: _____

Нумерацію і перелік провели: посада _____

посада М. Г. Ковалюк

посада М. Г. Ковалюк

посада М. Г. Ковалюк

підпис _____

підпис _____

підпис _____

підпис _____

(словами)

підпис _____

підпис _____

підпис _____

підпис _____

16.08.2024р.

1	2	3	4	5	6	7	8	9	10	11	12
81	СОСНА		28		у нове вугор	114					
82	СОСНА	32			у нове вугор-х. л. а.	115					
83	СОСНА	28			у нове вугор-х. л. а.	116					
84						117					
85						118					
86						119					
87						120					
88						121					
89						122					
90						123					
91						124					
92						125					
93						126					
94						127					
95						128					
96						129					
97						130					
98						131					
99						132					
100						133					
101						134					
102						135					
103						136					
104						137					
105						138					
106						139					
107						140					
108						141					
109						142					
110						143					
111						144					
112						145					
113						146					

Всього пронумеровано дерев: 83 / вісімдесят три дубів (словами)

Нумерацію і перелік провели: посада підпис *[підпис]* прізвище *[підпис]*
 посада *М. В. Вигур* підпис *[підпис]* прізвище *Козьменко В. І.*
 посада *пом. А. Г.* підпис *[підпис]* прізвище *Тодершней Р. А.*
 посада *М. Р. Г. Г.* підпис *[підпис]* прізвище *Гуляй О. П.*

НУМЕРАЦІЙНА ПЕРЕЛІКОВА ВІДОМІСТЬ лісництва
призначених для вибіркової санітарної рубки по ДП "Білокорівський лісгосп" Піпелішівське
урочище кв. 30 виділ 22 ділянка площа 1,5 га

Порядковий номер дерева	Порода	Ступінь товщини стовбура сантиметрів			Категорія стану дерева під став	Порядковий номер дерева	Порода	Ступінь товщини стовбура сантиметрів			Категорія стану дерева під став
		Діаметр	Напіс діаметр	Довжина				Діаметр	Напіс діаметр	Довжина	
1	сосна	28			Висока, товсто-хвощ	41	сосна	32			Висока, товсто-хвощ
2	сосна	24			Висока, товсто-хвощ	42	сосна	28			Висока, товсто-хвощ
3	сосна	32			Висока, товсто-хвощ	43	сосна	24			Висока, товсто-хвощ
4	сосна	24			Висока, товсто-хвощ	44	сосна	32			Висока, товсто-хвощ
5	сосна	28			Висока, товсто-хвощ	45	сосна	24			Висока, товсто-хвощ
6	сосна	24			Висока, товсто-хвощ	46	сосна	24			Висока, товсто-хвощ
7	сосна	28			Висока, товсто-хвощ	47	сосна			28	Висока, товсто-хвощ
8	сосна	24			Висока, товсто-хвощ	48	сосна			24	Висока, товсто-хвощ
9	сосна	32			Висока, товсто-хвощ	49	сосна	24			Висока, товсто-хвощ
10	сосна	28			Висока, товсто-хвощ	50	сосна	28			Висока, товсто-хвощ
11	сосна	24			Висока, товсто-хвощ	51	сосна	24			Висока, товсто-хвощ
12	сосна	28			Висока, товсто-хвощ	52	сосна	24			Висока, товсто-хвощ
13	сосна	24			Висока, товсто-хвощ	53	сосна	28			Висока, товсто-хвощ
14	сосна	32			Висока, товсто-хвощ	54	сосна	24			Висока, товсто-хвощ
16	сосна	24			Висока, товсто-хвощ	55	сосна	32			Висока, товсто-хвощ
18	сосна	24			Висока, товсто-хвощ	56	сосна	24			Висока, товсто-хвощ
17	сосна	28			Висока, товсто-хвощ	67	сосна	28			Висока, товсто-хвощ
18	сосна	24			Висока, товсто-хвощ	58	сосна	24			Висока, товсто-хвощ
19	сосна	24			Висока, товсто-хвощ	59					
20	сосна	32			Висока, товсто-хвощ	60					
21	сосна	24			Висока, товсто-хвощ	61					
22	сосна	28			Висока, товсто-хвощ	62					
23	сосна	24			Висока, товсто-хвощ	63					
24	сосна	24			Висока, товсто-хвощ	64					
25	сосна	24			Висока, товсто-хвощ	65					
26	сосна	28			Висока, товсто-хвощ	66					
27	сосна	32			Висока, товсто-хвощ	67					
28	сосна	24			Висока, товсто-хвощ	68					
29	сосна	24			Висока, товсто-хвощ	69					
30	сосна	24			Висока, товсто-хвощ	70					
31	сосна	24			Висока, товсто-хвощ	71					
32	сосна	24			Висока, товсто-хвощ	72					
33	сосна	32			Висока, товсто-хвощ	73					
34	сосна	28			Висока, товсто-хвощ	74					
35	сосна	24			Висока, товсто-хвощ	75					
36	сосна			24	Висока, товсто-хвощ	76					
37	сосна	24			Висока, товсто-хвощ	77					
38	сосна	24			Висока, товсто-хвощ	78					
39	сосна	28			Висока, товсто-хвощ	79					
40	сосна	24			Висока, товсто-хвощ	80					

Всього пронумеровано дерев: 58 (п'ятидесять вісім дерев) (словом)

Нумерацію і перелік провели: посада

посада Лісгосп

посада Лісгосп

посада Лісгосп

підпис

підпис

підпис

підпис

прізвище

прізвище

прізвище

прізвище

Курченко В. І.

Курченко В. І.

Курченко В. І.

Курченко В. І.

18.08.2021р.

НУМЕРАЦІЙНА ПЕРЕЛІКОВА ВІДОМІСТЬ
призначених для вибіркової санітарної рубки по ДП "Білокорозівський лісгосп" *Тенюшівське* лісництво
кв. 33, виділ 11 ділянка 1 площа 2,0 га
урочище

Порядковий номер дерева	Порода	Ступінь товщини стовбурів сантиметрів			Категорія стану дерева під става	Порядковий номер дерева	Порода	Ступінь товщини стовбурів сантиметрів			Категорія стану дерева під става
		Діаметр	Напіс діаметр	Діаметр яні				Діаметр	Напіс діаметр	Діаметр яні	
1	сосна	28			Рубка мовно-желе	41					
2	сосна	24			Рубка мовно-желе	42					
3	сосна	28			Рубка мовно-желе	43					
4	сосна	24			Білий, мовно-желе	44					
5	сосна	32			Рубка мовно-желе	45					
6	сосна	28			Рубка мовно-желе	46					
7	сосна	24			Білий, мовно-желе	47					
8	сосна	28			Рубка мовно-желе	48					
9	сосна	28			Рубка мовно-желе	49					
10	сосна	24			Білий, мовно-желе	50					
11	сосна	32			Білий, мовно-желе	51					
12	сосна	24			Рубка мовно-желе	52					
13	сосна	28			Рубка мовно-желе	53					
14	сосна	24			Білий, мовно-желе	54					
15	сосна	32			Рубка мовно-желе	55					
16	сосна	24			Рубка мовно-желе	56					
17	сосна	24			Білий, мовно-желе	57					
18	береза			28	Білий, мовно-желе	58					
19	сосна	24			Рубка мовно-желе	59					
20	сосна	28			Рубка мовно-желе	60					
21	береза			32	Білий, мовно-желе	61					
22	сосна	24			Рубка мовно-желе	62					
23	сосна	24			Білий, мовно-желе	63					
24	сосна	24			Білий, мовно-желе	64					
25	сосна	28			Рубка мовно-желе	65					
26	сосна	24			Рубка мовно-желе	66					
27	сосна	24			Білий, мовно-желе	67					
28	сосна	32			Рубка мовно-желе	68					
29	сосна	24			Рубка мовно-желе	69					
30	сосна	24			Рубка мовно-желе	70					
31	сосна	28			Білий, мовно-желе	71					
32	сосна	24			Рубка мовно-желе	72					
33						73					
34						74					
35						75					
36						76					
37						77					
38						78					
39						79					
40						80					

Всього пронумеровано дерев: 32 (придано два дерева) (сповідати)
 Нумерацію і перелік провели: посада підпис *Кравченко В. Л.* прізвище
 посада *Мол. Яков* підпис *Кравченко С. А.* прізвище
 посада *Ст. М. Р. М. С.* підпис *Кравченко С. С.* прізвище
 06.08.2021р

НУМЕРАЦІЙНА ПЕРЕЛІКОВА ВІДОМІСТЬ
призначених для вибіркової санітарної рубки по ДП "Білокорозівський лісгосп" **Менішувке** лісництва
кв. 33, виділ 20, ділянка 2, площа 2,0 га
урожище

Порядковий і номер дерева	Порода	Ступінь товщини стовбурів сантиметрів			Категорія стану дерев, під става	Порядковий і номер дерева	Порода	Ступінь товщини стовбурів сантиметрів			Категорія стану дерев, під става
		Діаметр	Напіс діаметр	Діаметр вгн				Діаметр	Напіс діаметр	Діаметр вгн	
1	сосна	28			В хвост мовно-земля	41	сосна	32			В хвост мовно-земля
2	сосна	24			В хвост мовно-земля	42	сосна	24			В хвост мовно-земля
3	сосна	24			В хвост мовно-земля	43	сосна	28			В хвост мовно-земля
4	сосна	28			В хвост мовно-земля	44	сосна	24			В хвост мовно-земля
5	сосна	32			В хвост мовно-земля	45	сосна	24			В хвост мовно-земля
6	сосна	24			В хвост мовно-земля	46	сосна	23			В хвост мовно-земля
7	сосна	28			В хвост мовно-земля	47	сосна	32			В хвост мовно-земля
8	сосна	24			В хвост мовно-земля	48	сосна	24			В хвост мовно-земля
9	сосна	24			В хвост мовно-земля	49	сосна	28			В хвост мовно-земля
10	сосна	32			В хвост мовно-земля	50	сосна	24			В хвост мовно-земля
11	сосна	28			В хвост мовно-земля	51	сосна	28			В хвост мовно-земля
12	сосна	24			В хвост мовно-земля	52	сосна	24			В хвост мовно-земля
13	сосна	24			В хвост мовно-земля	53	сосна	24			В хвост мовно-земля
14	сосна	32			В хвост мовно-земля	54	сосна	28			В хвост мовно-земля
15	сосна	28			В хвост мовно-земля	55	сосна	24			В хвост мовно-земля
16	сосна	28			В хвост мовно-земля	56	сосна	24			В хвост мовно-земля
17	сосна	32			В хвост мовно-земля	57	сосна	28			В хвост мовно-земля
18	сосна	24			В хвост мовно-земля	58	сосна	32			В хвост мовно-земля
19	сосна	24			В хвост мовно-земля	59	сосна	24			В хвост мовно-земля
20	сосна	24			В хвост мовно-земля	60	сосна	28			В хвост мовно-земля
21	сосна	28			В хвост мовно-земля	61					
22	сосна	24			В хвост мовно-земля	62					
23	сосна	28			В хвост мовно-земля	63					
24	сосна	24			В хвост мовно-земля	64					
25	сосна	32			В хвост мовно-земля	65					
26	сосна	24			В хвост мовно-земля	66					
27	сосна	28			В хвост мовно-земля	67					
28	сосна	24			В хвост мовно-земля	68					
29	сосна	24			В хвост мовно-земля	69					
30	сосна	32			В хвост мовно-земля	70					
31	сосна	24			В хвост мовно-земля	71					
32	сосна	24			В хвост мовно-земля	72					
33	сосна	28			В хвост мовно-земля	73					
34	сосна	24			В хвост мовно-земля	74					
35	сосна	28			В хвост мовно-земля	75					
36	сосна	24			В хвост мовно-земля	76					
37	сосна	32			В хвост мовно-земля	77					
38	сосна	24			В хвост мовно-земля	78					
39	сосна	28			В хвост мовно-земля	79					
40	сосна	24			В хвост мовно-земля	80					

Всього пронумеровано дерев: 80 (словами)

Нумерацію і перелік провели: посада Менішувке підпис Кучменко В. І.
посада Менішувке підпис Кучменко С. А.
посада Менішувке підпис Кучменко С. Р.

06.08.2021

НУМЕРАЦІЙНА ПЕРЕЛІКОВА ВІДОМІСТЬ
призначених для вибіркової санітарної рубки по ДП "Білокорівський лісгосп" Тенішівського лісництва
урочище кв. 39, виділ 27, ділянка площа 0,5 га

Порядковий номер дерева	Порода	Ступінь товщини стовбура сантиметрів			Категорія стану дерева під става	Порядковий номер дерева	Порода	Ступінь товщини стовбура сантиметрів			Категорія стану дерева під става
		Ділова	Напіва ділова	Дрова яні				Ділова	Напіва ділова	Дрова яні	
1	сосна	24			Рубка світло-зелена	41					
2	сосна	24			Рубка світло-зелена	42					
3	сосна		24		Рубка світло-зелена	43					
4	сосна	28			Рубка світло-зелена	44					
5	сосна	24			Рубка світло-зелена	45					
6	сосна	24			Рубка світло-зелена	46					
7	сосна	24			Рубка світло-зелена	47					
8	сосна		24		Рубка світло-зелена	48					
9	сосна	28			Рубка світло-зелена	49					
10	сосна			24	Рубка світло-зелена	50					
11	сосна	24			Рубка світло-зелена	51					
12	сосна	24			Рубка світло-зелена	52					
13	сосна	28			Рубка світло-зелена	53					
14	сосна			24	Рубка світло-зелена	54					
15	сосна			28	Рубка світло-зелена	55					
16	сосна	24			Рубка світло-зелена	56					
17	сосна	24			Рубка світло-зелена	57					
18	сосна		24		Рубка світло-зелена	58					
19	сосна	28			Рубка світло-зелена	59					
20	сосна	24			Рубка світло-зелена	60					
21	сосна		24		Рубка світло-зелена	61					
22						62					
23						63					
24						64					
25						65					
26						66					
27						67					
28						68					
29						69					
30						70					
31						71					
32						72					
33						73					
34						74					
35						75					
36						76					
37						77					
38						78					
39						79					
40						80					

Всього пронумеровано дерев: 80 (словами)
Нумерацію і перелік провели: посада М. Савицький підпис М. Савицький (словами)
посада М. Савицький підпис М. Савицький (словами)
посада М. Савицький підпис М. Савицький (словами)
посада М. Савицький підпис М. Савицький (словами)

12.08.2021р.

НУМЕРАЦІЙНА ПЕРЕЛІКОВА ВІДОМІСТЬ
 призначених для вибіркової санітарної рубки по ДП "Білокорівський лісгосп" **Теплицьке** лісництво
 урочище кв. 52 виділ 45 ділянка площа 4,7 га

Порядковий номер дерева	Порода	Ступінь товщини стовбурів сантиметрів			Категорія стану дерева під става	Порядковий номер дерева	Порода	Ступінь товщини стовбурів сантиметрів			Категорія стану дерева під става
		Діаметр	Напіс діаметр	Діаметр вні				Діаметр	Напіс діаметр	Діаметр вні	
1	сосна	28			Висока, хваб висхідна	41	сосна	32			Висока, хваб висхідна
2	сосна	32			Висока, хваб висхідна	42	сосна	28			Висока, хваб висхідна
3	сосна	24			Висока, хваб висхідна	43	сосна	24			Висока, хваб висхідна
4	сосна	36			Висока, хваб висхідна	44	сосна	24			Висока, хваб висхідна
5	сосна	28			Висока, хваб висхідна	45	сосна	28			Висока, хваб висхідна
6	сосна	24			Висока, хваб висхідна	46	сосна	40			Висока, хваб висхідна
7	Браб			28	Висока, хваб висхідна	47	сосна	24			Висока, хваб висхідна
8	сосна	24			Висока, хваб висхідна	48	сосна	24			Висока, хваб висхідна
9	сосна	32			Висока, хваб висхідна	49	сосна	32			Висока, хваб висхідна
10	сосна	28			Висока, хваб висхідна	50	сосна	28			Висока, хваб висхідна
11	сосна	24			Висока, хваб висхідна	51	сосна	24			Висока, хваб висхідна
12	сосна		24		Висока, хваб висхідна	52	сосна	24			Висока, хваб висхідна
13	сосна	28			Висока, хваб висхідна	53	сосна	32			Висока, хваб висхідна
14	сосна	32			Висока, хваб висхідна	54	сосна	24			Висока, хваб висхідна
15	сосна	24			Висока, хваб висхідна	55	сосна	28			Висока, хваб висхідна
16	сосна	24			Висока, хваб висхідна	56	сосна	24			Висока, хваб висхідна
17	сосна	28			Висока, хваб висхідна	57	сосна	24			Висока, хваб висхідна
18	сосна	24			Висока, хваб висхідна	58	сосна	24			Висока, хваб висхідна
19	сосна	40			Висока, хваб висхідна	59	сосна	28			Висока, хваб висхідна
20	сосна	24			Висока, хваб висхідна	60	сосна	24			Висока, хваб висхідна
21	сосна	28			Висока, хваб висхідна	61	сосна	24			Висока, хваб висхідна
22	сосна	24			Висока, хваб висхідна	62					
23	сосна	32			Висока, хваб висхідна	63					
24	сосна			24	Висока, хваб висхідна	64					
25	сосна	28			Висока, хваб висхідна	65					
26	сосна	36			Висока, хваб висхідна	66					
27	сосна	28			Висока, хваб висхідна	67					
28	сосна	24			Висока, хваб висхідна	68					
29	сосна	24			Висока, хваб висхідна	69					
30	сосна	32			Висока, хваб висхідна	70					
31	сосна	28			Висока, хваб висхідна	71					
32	сосна	24			Висока, хваб висхідна	72					
33	сосна	24			Висока, хваб висхідна	73					
34	сосна	24			Висока, хваб висхідна	74					
35	сосна	24			Висока, хваб висхідна	75					
36	сосна	24			Висока, хваб висхідна	76					
37	сосна	28			Висока, хваб висхідна	77					
38	сосна	36			Висока, хваб висхідна	78					
39	сосна			24	Висока, хваб висхідна	79					
40	сосна	24			Висока, хваб висхідна	80					

Всього пронумеровано дерев: 81 (всіх видів сосни) (сповівати)
 Нумерацію і перелік провели: посада М.З. Вершин 1. 2. підпис М.З. Вершин прізвище Вершин М.З.
 посада М.З. Вершин підпис М.З. Вершин прізвище Вершин М.З.
 посада М.З. Вершин підпис М.З. Вершин прізвище Вершин М.З.

НУМЕРАЦІЙНА ПЕРЕЛІКОВА ВІДОМІСТЬ
 призначених для вибіркової санітарної рубки по ДП "Білокорозівський лісгосп" *Теплемицьке* лісництво
 урочище кв. *60*, виділ *9*, ділянка площа *0,6* га

Порядковий номер дерева	Порода	Ступінь товщини стовбурів сантиметрів			Категорія стану дерева під став	Порядковий номер дерева	Порода	Ступінь товщини стовбурів сантиметрів			Категорія стану дерева під став
		Діаметр	Напіс діаметр	Діаметр яні				Діаметр	Напіс діаметр	Діаметр яні	
1	сосна	28			в хвост рудий, остигший	41					
2	сосна	24			в хвост, жовт, відсутні	42					
3	сосна	24			в хвост рудий, остигший	43					
4	Ялинка	24			в хвост, жовт, відсутні	44					
5	береза			24	келік	45					
6	береза			24	келік	46					
7	береза			24	келік	47					
8	Ялинка	28			в хвост, жовт, відсутні	48					
9	Ялинка	24			в хвост, жовт, відсутні	49					
10	сосна	28			в хвост, жовт, відсутні	50					
11	сосна	32			в хвост рудий, остигший	51					
12	сосна	24			в хвост, жовт, відсутні	52					
13	Ялинка	28			в хвост, жовт, відсутні	53					
14	сосна	24			в хвост, жовт, відсутні	54					
15	сосна	24			в хвост, жовт, відсутні	55					
16	сосна	24			в хвост, жовт, відсутні	56					
17	Ялинка	24			в хвост, жовт, відсутні	57					
18	Ялинка	24			в хвост, жовт, відсутні	58					
19	сосна	24			в хвост, жовт, відсутні	59					
20	сосна	28			в хвост, жовт, відсутні	60					
21	сосна	24			в хвост, жовт, відсутні	61					
22	сосна	24			в хвост, жовт, відсутні	62					
23	сосна	32			в хвост рудий, остигший	63					
24	сосна	28			в хвост, жовт, відсутні	64					
25	сосна	24			в хвост, жовт, відсутні	65					
26	сосна	28			в хвост, жовт, відсутні	66					
27	сосна	24			в хвост рудий, остигший	67					
28	сосна	24			в хвост, жовт, відсутні	68					
29	береза			28	келік	69					
30	сосна	24			в хвост, жовт, відсутні	70					
31	сосна	32			в хвост, жовт, відсутні	71					
32	сосна	24			в хвост, жовт, відсутні	72					
33	сосна	28			в хвост, жовт, відсутні	73					
34						74					
35						75					
36						76					
37						77					
38						78					
39						79					
40						80					

Всього прокумеровано дерев: *33* (словами) *Кузьменко В. Л.*
 нумерацію і перелік провели: посада *М. Л. В. Л.* підпис *М. Л. В. Л.* прізвище *М. Л. В. Л.*
 посада *М. Л. В. Л.* підпис *М. Л. В. Л.* прізвище *М. Л. В. Л.*
 посада *М. Л. В. Л.* підпис *М. Л. В. Л.* прізвище *М. Л. В. Л.*

16.08.2021р.