

КНИГА обліку шкідників та хвороб лісу

Розпочато: "01" січня 2019 р.

Закінчено: "___" _____ 20___ р.



ДП «Бердичівський лісгосп»

інженер з охорони та захисту
лісу Бахмачевий М.П.

1 Проект організації і розвитку

Назва лісництва	Квартали	Характеристика насаджень	Назва шкідників, хвороб, та інших причин пошкоджень лісу. Час виявлення	Площа охоплена шкідниками або хворобами	Інтенсивність зараження (число шкідників на одиницю виміру кв. метр, дерево і т.д.) Характеристика пошкоджень
1	2	3	4	5	6
Бограшівське	80/14	10Тк	Ошело	0,4	сильно
— " —	80/15	10Тк	— " —	0,8	сильно
— " —	80/16	5Бн2Тк2Ос1Дз	— " —	0,4	середнє
— " —	82/4	10Тк	— " —	0,3	сильно
— " —	70/12	6Дз2Бн1Дз1Ос	Поперістий рак	16,1	смабса
— " —	70/13	9Дз1Бн	— " —	1,1	смабса
— " —	73/22	10Дз	— " —	21,2	смабса
— " —	115/1	10Дз	— " —	3,6	смабса
— " —	115/2	9Дз1Дз	— " —	10,5	смабса
— " —	88/2	8Тк2Влх	Стовбурний рак	0,7	середнє
— " —	90/3	8Дз2Ос	— " —	0,5	середнє
— " —	90/8	8Дз1Ос1Дз	— " —	2,1	смабса
— " —	90/15	9Дз1Ос	— " —	7,3	смабса
— " —	91/8	8Дз2Ос	— " —	1,6	середнє
— " —	94/4	8Тк2Влх	— " —	1,4	середнє
— " —	95/7	9Ос1Дз	— " —	1,1	середнє
— " —	95/9	7Дз3Ос	— " —	2,1	середнє
— " —	96/10	8Ос2Дз	— " —	21,8	сильно
— " —	96/12	4Дз5Ос1Тк	— " —	3,8	середнє
— " —	96/13	6Дз4Ос	— " —	2,4	середнє
— " —	96/19	6Ос2Тк1Влх1Тк	— " —	8,3	середнє
— " —	97/12	6Дз2Дз1Бн1Ос	— " —	10,0	смабса
— " —	97/15	4Дз3Дз3Ос	— " —	1,0	середнє
— " —	97/21	8Ос2Дз	— " —	0,6	середнє
— " —	98/12	4Бн3Дз3Ос	— " —	1,3	середнє
— " —	99/8	8Дз2Ос	— " —	24,0	смабса
— " —	101/12	6Дз4Ос	— " —	4,0	середнє
— " —	103/2	9Дз1Ос	— " —	1,0	смабса
— " —	103/6	5Дз3Ос2Дз	— " —	2,6	середнє
— " —	103/9	6Дз2Дз1Ос1Бн	— " —	2,1	смабса
— " —	103/10	7Дз3Ос	— " —	0,6	середнє
— " —	103/11	7Дз2Ос1Дз	— " —	2,4	середнє
— " —	103/18	7Дз2Ос1Дз	— " —	3,1	середнє
— " —	104/8	6Дз2Ос1Бн1Дз	— " —	5,4	середнє

Назва лісництва	Квартали	Характеристика насаджень	Назва шкідників, хвороб, та інших причин пошкоджень лісу. Час виявлення	Площа охоплена шкідниками або хворобами	Інтенсивність зараження (число шкідників на одиницю виміру кв. метр; дерево і т.д.) Характеристика пошкоджень
1	2	3	4	5	6
Богракибке	104/11	4Dg 3Oc 2Tg 1Bh	Стовбурні жук	1.4	середнє
— " —	104/23	4Dg 3Dg 2G 1Lg	— " —	12.2	слабко
— " —	106/9	6Bh 3Oc 1Dg	— " —	0.4	середнє
— " —	106/10	9Dg 1Oc	— " —	6.0	слабко
— " —	106/18	9Dg 1Oc	— " —	6.2	слабко
— " —	107/2	7Dg 3Oc	— " —	1.7	середнє
— " —	107/3	8Dg 2Oc	— " —	3.0	середнє
— " —	107/4	9Dg 1Oc	— " —	2.8	слабко
— " —	107/5	4Dg 6Oc	— " —	10.7	середнє
— " —	107/10	7Dg 3Oc	— " —	3.0	середнє
— " —	108/1	7Dg 3Oc	— " —	52.0	середнє
— " —	108/3	8Oc 2Lg	— " —	1.5	середнє
— " —	109/15	6Dg 2Dg 2Oc	— " —	7.5	середнє
— " —	109/16	4Dg 4Oc 4Dg	— " —	1.8	середнє
— " —	110/2	4Dg 3Oc 2Dg 1Bh	— " —	2.2	середнє
— " —	110/3	4Dg 3Oc 1Bh 2Dg 1Lg	— " —	12.5	середнє
— " —	110/17	4Dg 3Oc 2Dg 1Lg	— " —	4.0	середнє
— " —	110/18	4Dg 4Oc 2Tg	— " —	3.7	середнє
— " —	110/19	6Oc 2Lg 1Dg 1Bh	— " —	3.2	середнє
— " —	111/6	7Dg 2Oc 1Tg	— " —	2.1	середнє
— " —	111/9	8Dg 2Oc	— " —	1.4	середнє
— " —	111/13	7Dg 2Oc 1Tg	— " —	8.3	середнє
— " —	111/15	8Dg 2Oc	— " —	7.4	середнє
— " —	111/27	5Dg 4Oc 1Tg	— " —	5.4	середнє
— " —	112/6	5Dg 5Oc	— " —	1.1	середнє
— " —	112/10	7Dg 3Oc	— " —	7.7	середнє
— " —	112/12	6Dg 3Oc 1Bh	— " —	2.4	середнє
— " —	112/13	5Dg 4Tg 1Oc	— " —	5.2	слабко
— " —	112/14	5Dg 5Oc	— " —	10.8	середнє
— " —	112/16	8Oc 2Dg	— " —	3.7	слабко
— " —	54/4	6Dg 4Tg 2Oc	Трутовик	0.9	середнє
— " —	54/14	4Dg 2Bh 1Oc	несправний	3.0	середнє
— " —	54/23	4Dg 5G 3Oc	осиковий	0.7	середнє
— " —	55/14	4Dg 5Tg 2Oc 1Bh	— " —	3.9	середнє

[illegible]

Назва лісництва	Квартали	Характеристика насаджень	Назва шкідників, хвороб, та інших причин пошкодження лісу. Час виявлення	Площа охоплена шкідниками або хворобами	Інтенсивність за- раження (число шкід- ників на одиницю виміру кв. метр, де- рево і т.д.)Харак- теристика пошкоджень
1	2	3	4	5	6
=11-	60/20	5Dg2Dg2Ang1Oc	-11-	0,8	середня
-11-	60/24	4Dg3Oc2Ang1Lg	-11-	1,8	слабка
-11-	63/5	5Dg4Ang2Oc1Lg	-11-	2,8	середня
-11-	63/10	4Dg4Ang2Oc	-11-	3,4	слабка
-11-	64/5	6Ang3Oc1Dg	-11-	1,0	середня
-11-	67/23	5Dg2Ang2Oc	-11-	8,4	середня
-11-	67/31	4Dg3Oc	-11-	2,9	слабка
-11-	68/3	4Dg5Oc1Ang	-11-	1,1	середня
-11-	40/21	4Dg2Dg2Oc1Lg1Bn	-11-	1,3	слабка
-11-	71/1	6Dg3Oc1Ang	-11-	2,4	середня
-11-	71/14	4Dg2Oc1Bn	-11-	0,6	сильна
-11-	71/15	6Dg2Bn2Oc	-11-	2,6	середня
-11-	71/17	4Dg5Oc1Lg	-11-	2,1	сильна
-11-	76/18	5Dg2Dg2Bn1Oc	-11-	1,2	сильна
-11-	76/40	4Dg2Bn1Oc	-11-	1,1	слабка
-11-	78/20	5Dg2Bn2Oc	-11-	5,7	середня
-11-	78/29	4Dg3Bn3Oc	-11-	0,5	сильна
-11-	79/5	8Dg1Bn1Oc	-11-	1,2	середня
-11-	79/6	9Dg1Oc	-11-	1,4	середня
-11-	79/14	4Dg2Bn1Oc	-11-	4,0	сильна
-11-	79/16	6Dg2Oc1Ang1Bn	-11-	6,1	сильна
-11-	79/17	4Dg1Ang1Bn1Oc	-11-	1,8	сильна
-11-	80/22	8Dg1Dg1Bn	-11-	0,8	сильна
-11-	81/5	8Dg1Bn1Oc	-11-	1,0	середня
-11-	81/26	5Dg3Oc2Bn	-11-	1,8	середня
-11-	82/25	4Dg4Oc2Bn	-11-	1,1	середня
-11-	83/12	5Dg2Ang2Oc1Bn	-11-	2,2	середня
-11-	83/13	6Dg3Oc1Bn	-11-	1,7	слабка
-11-	83/19	4Oc3Bn2Dg1Lg	-11-	2,5	середня
-11-	97/11	5Dg3Oc2Ang	-11-	8,4	слабка
-11-	105/10	4Oc3Bn3Dg	-11-	1,0	середня
-11-	113/6	6Dg2Oc1Lg1Bn	-11-	11,1	слабка
-11-	114/11	6Oc2Bn1Dg1Lg	-11-	3,3	сильна
-11-	114/28	5Oc2Bn1Dg1Lg1Bn	-11-	3,3	сильна

[illegible]

[illegible]

6

Бра

CHD

na

5KB.

48

1

1

2.

1

1

10

10

100

1

[illegible]

Назва лісництва	Квартали	Характеристика насаджень	Назва шкідників, хвороб, та інших причин пошкоджень лісу. Час виявлення	Площа охоплена шкідниками або хворобами	Інтенсивність зараження (число шкідників на одиницю виміру кв. метр, дерево і т.д.) Характеристика пошкодження
1	2	3	4	5	6
Мвозденське	19/14	6Дх2Мх2Ос	поперечний рак	2,9	слабко
—	33/10	6Дх2Мх2М	—	4,7	слабко
—	38/1	4Дх10с1Мх1М	—	22,5	слабко
—	39/1	5Дх1Мх2Ос3Мх	—	84,7	слабко
—	50/10	6Дх1Мх2Мх1Мх	—	9,1	слабко
—	51/9	8Дх1Мх10с	—	9,7	слабко
—	56/5	10Дх	—	2,7	середнє
—	56/9	9Дх1М	—	8,0	слабко
—	57/8	7Дх1Мх1Бн1Сх	—	5,5	слабко
—	70/13	10Дх	—	5,1	слабко
—	78/4	5Дх3Сх3Ос1Бн	стовбуркі	17,7	середнє
—	66/10	5Дх4Сх10с	чирок	2,0	сильно
—	67/7	8Дх2Ос	—	8,8	слабко
—	68/2	4Дх2Бн10с	—	6,9	слабко
—	69/20	9Дх10с	—	3,1	слабко
—	73/5	8Дх10с1Бн	—	3,8	слабко
—	74/4	4Дх3Ос	—	1,5	слабко
—	74/8	4Дх1Мх10с	—	12,0	слабко
—	74/16	4Дх4Ос2Бн	—	2,1	слабко

[illegible]

Назва лісництва	Квартали	Характеристика насаджень	Назва шкідників, хвороб, та інших причин пошкоджень лісу. Час виявлення	Площа охоплена шкідниками або хворобами	Інтенсивність зараження (число шкідників на одиниці виміру кв. метр. рево і т.д.) Характеристика пошкодження
1	2	3	4	5	6
Вмаківське	21/7	4СдБп1Дмр	коріг	1,9	сильна
— 11 —	21/30	10Сд	верхівковий	1,0	сильна
— 11 —	23/3	10Сд	— 11 —	1,0	сильна
— 11 —	23/4	9Сд1Влз	— 11 —	0,2	сильна
— 11 —	25/31	4Дд2Сд2Ос1Бп1Гз	— 11 —	2,0	сильна
— 11 —	25/32	5Сд4Дд1Гз	— 11 —	1,6	сильна
— 11 —	64/9	9Сд1Дд	— 11 —	14,0	середня
— 11 —	31/13	9Дд1Гз	поперечний рак	24,0	середня
— 11 —	1/10	4Гз4Бп2Дд	стовбурні чили	1,3	сильна
— 11 —	2/2	4Дд2Бп2Ос1Влз1Гз	— 11 —	6,7	сильна
— 11 —	2/15	4Дд2Гз1Бп	— 11 —	4,2	середня
— 11 —	3/5	4Бп3Гз2Дд1Ос	— 11 —	3,0	сильна
— 11 —	4/9	6Гз2Бп2Ос	— 11 —	1,1	середня
— 11 —	5/3	5Дд3Гз3Бп1Ос	— 11 —	0,5	середня
— 11 —	6/15	5Дд3Бп2Влз1Ос1Гз	— 11 —	0,4	сильна
— 11 —	6/17	4Бп3Влз2Дд1Ос	— 11 —	1,7	сильна
— 11 —	7/14	4Дд1Гз1Бп1Ос1Влз	— 11 —	4,1	сильна
— 11 —	13/15	4Бп3Влз1Дд1Ос1Гз	— 11 —	4,5	середня
— 11 —	14/3	4Гз1Ос1Бп1Влз	— 11 —	0,6	середня
— 11 —	14/12	4Дд2Влз1Ос	— 11 —	0,6	середня
— 11 —	15/1	4Дд2Бп2Гз1Влз1Ос	— 11 —	5,7	середня
— 11 —	15/4	5Бп3Влз3Гз1Дд	— 11 —	1,5	середня
— 11 —	15/7	4Дд3Влз2Бп1Гз1Ос	— 11 —	0,8	сильна
— 11 —	16/3	5Бп2Влз2Гз1Ос	— 11 —	4,1	сильна
— 11 —	19/4	5Бп4Дд1Ос	— 11 —	1,2	середня
— 11 —	19/5	8Дд1Бп1Ос	— 11 —	1,7	сильна
— 11 —	19/6	5Дд3Бп2Ос	— 11 —	3,8	середня
— 11 —	20/1	4Бп4Ос1Влз1Дд	— 11 —	0,9	сильна
— 11 —	20/6	6Сд4Влз	— 11 —	0,7	сильна
— 11 —	21/17	2Бп2Дд2Ос1Влз	— 11 —	6,2	середня
— 11 —	22/8	5Дд1Ос1Влз1Бп	— 11 —	2,1	середня
— 11 —	22/11	3Дд3Ос1Бп2Влз	— 11 —	3,8	сильна
— 11 —	23/18	6Бп2Дд2Ос	— 11 —	2,1	сильна
— 11 —	23/40	6Ос3Бп7Влз	— 11 —	0,6	сильна

[illegible]

Назва лісництва	Квартали	Характеристика насаджень	Назва шкідників, хвороб, та інших причин пошкоджень лісу. Час виявлення	Площа охоплена шкідниками або хворобами	Інтенсивність зараження (число шкідників на одиницю виміру кв. метр, дерево і т.д.) Характеристика пошкодження
1	2	3	4	5	6
— " —	24/22	5Dz 2Bn 4Oc 1Ang	сінюбуря	0,7	сильно
Великий Бук	24/30	6Bn 1Dz 1Oc 1Lz	зміш	1,6	сильно
— " —	25/36	4Bn 4Oc 1Bn 1Dz	— " —	0,8	сильно
— " —	29/15	5Dz 2Dz 3Bn 1Oc	— " —	1,6	сильно
— " —	32/5	5Dz 3Bn 1Bn 1Lz	— " —	1,3	середн
— " —	32/7	3Bn 1Oc 3Lz 2Dz	— " —	1,8	сильно
— " —	33/6	5Dz 2Bn 1Oc 1Lz	— " —	1,3	сильно
— " —	34/9	4Lz 3Oc 3Bn	— " —	0,9	сильно
— " —	35/5	5Dz 2Oc 1Bn 1Lz 1Bn	— " —	1,1	сильно
— " —	35/18	4Dz 3Bn 1Bn 1Oc 1Ang	— " —	1,1	сильно
— " —	37/16	5Dz 1Oc 1Bn 1Dz	— " —	4,0	сильно
— " —	38/15	5Lz 2Oc 2Dz	— " —	0,4	сильно
— " —	40/13	8Oc 2Bn	— " —	0,5	сильно
— " —	41/2	5Dz 5Oc	— " —	0,5	сильно
— " —	41/5	5Dz 5Oc	— " —	0,3	сильно
— " —	42/3	5Dz 1Oc 1Bn 2Bn	— " —	1,1	сильно
— " —	42/5	8Oc 2Bn	— " —	3,5	сильно
— " —	42/7	3Dz 3Oc 3Bn 2Bn	— " —	2,0	сильно
— " —	43/2	5Oc 3Dz 2Bn	— " —	1,4	сильно
— " —	43/11	4Dz 1Oc 1Ang 1Bn	— " —	2,6	середн
— " —	44/9	5Dz 1Ang 1Oc 1Bn 1Lz	— " —	3,7	сильно
— " —	44/15	5Ang 2Dz 1Oc 1Lz	— " —	2,4	середн
— " —	44/18	6Oc 2Dz 1Ang 1Bn	— " —	0,9	сильно
— " —	45/4	4Lz 1Ang 2Oc 1Bn 1Dz	— " —	5,0	сильно
— " —	45/15	3Oc 3Ang 2Dz 1Lz 1Bn	— " —	6,5	сильно
— " —	45/17	4Dz 1Oc 1Ang 1Bn	— " —	3,9	сильно
— " —	45/19	6Bn 5Dz 1Ang	— " —	1,7	сильно
— " —	46/38	6Bn 1Lz 1Dz 1Ang	— " —	1,0	середн
— " —	48/1	4Dz 1Bn 1Oc 1Dz	— " —	0,8	сильно
— " —	48/10	5Bn 1Oc 2Dz 1Bn	— " —	2,1	сильно
— " —	48/15	6Dz 1Oc 2Bn	— " —	0,2	середн
— " —	49/1	5Oc 3Bn 2Dz	— " —	2,1	сильно
— " —	49/29	4Dz 3Bn 2Dz 1Oc	— " —	2,4	сильно
— " —	49/30	5Bn 1Oc 1Dz 1Dz	— " —	2,0	сильно

енсивність за-
ня (число шкід-
ів на одиницю
ру кв. метр, де-
ю і т.д.)Харак-
тика пошкоджень

Необхідні заходи по боротьбі з шкідниками або хворобами	Характер і час проведених заходів і їх ефективність	Вартість проведених робіт (всього і на 1 га)	Характеристика стану осередка за даними останніх обстежень і час їх проведення	Час затухання осередку і його списання
7	8	9	10	11
CPB				
CPB				
CPB	CPB 2020 10м ³	-"-	затух	2020
CPB				
CPB				
CPB				
CPB	CPB 2020 265м ³	-"-	затух	2020
CPB				
CPB	CPB 2019 77м ³	-"-	затух	2019
CPB	CPB 2020 31м ³	-"-	затух	2020
CPB	CPB 2020 118м ³	-"-	затух	2020
CPB				
CPB				
CPB				
CPB				
CPB				
CPB				
CPB				
CPB				
CPB				
CPB				
CPB				
CPB	CPB 2019 41м ³	-"-	затух	2019
CPB				
CPB				
ЛВР				
CPB				
ЛВР				
CPB	CPB 2019 64м ³	-"-	затух	2019
ЛВР				
ЛВР	CPB 2019 20м ³	-"-	затух	2019.
ЛВР				
ЛВР				
ЛВР	CPB 2019 65м ³	-"-	затух	2019.
ЛВР				
ЛВР				

[illegible]

[illegible]

[illegible]

Назва лісництва	Квартали	Характеристика насаджень	Назва шкідників, хвороб, та інших причин пошкодження лісу. Час виявлення	Площа охоплена шкідниками або хворобами	Інтенсивність ураження (число шкідників на одиницю кв. метру або хвороби т.д.) Характеристика пошкодження
1	2	3	4	5	6
Любарівське	34/5	10 Сз	Короїд	0,9	сильна
— " —	34/8	10 Сз	Верхівковий	0,2	сильна
— " —	35/29	10 Сз	— " —	0,2	сильна
— " —					
— " —	3/14	10 Внз	Стовбурні	8,6	сильна
— " —	4/8	7 Дз 2 Агр 1 Дс	зкисл.	2,0	середня
— " —	6/21	4 Мр 5 Бн 1 Гз	— " —	0,3	сильна
— " —	6/25	8 Дз 2 Дз	— " —	1,8	сильна
— " —	7/10	7 Дз 2 Бн 1 Гз	— " —	1,0	середня
— " —	7/13	5 Внз 3 Агр 1 Гз 1 Гз	— " —	0,4	сильна
— " —	9/16	5 Дз 3 Бн 2 Гз	— " —	1,7	середня
— " —	9/19	5 Дз 2 Гз 5 Бн	— " —	1,0	середня
— " —	10/26	6 Гз 3 Бн 1 Дз	— " —	1,1	середня
— " —	11/48	4 Бн 4 Дс 2 Внз	— " —	1,1	сильна
— " —	19/13	7 Дз 15 Бн 1 Дс 1 Агр	— " —	2,6	середня
— " —	19/14	10 Внз	— " —	1,3	сильна
— " —	19/16	4 Бн 3 Дс 3 Дз	— " —	0,3	сильна
— " —	19/17	7 Дз 5 Бн 1 Дс 1 Агр	— " —	4,3	сильна
— " —	20/16	5 Агр 2 Дс 2 Гз 1 Гз	— " —	1,6	середня
— " —	21/26	4 Дз 4 Бн 2 Внз	— " —	0,5	сильна
— " —	21/40	3 Дз 1 Дср 6 Бн	— " —	1,7	середня
— " —	21/44	6 Дз 3 Внз 1 Бн	— " —	0,7	середня
— " —	22/4	7 Дз 10 Бн 1 Гз	— " —	6,3	середня
— " —	23/6	4 Дз 5 Бн 1 Дс	— " —	6,3	середня
— " —	23/7	8 Дз 2 Бн	— " —	0,6	середня
— " —	23/21	5 Агр 2 Бн 2 Дс 1 Дз	— " —	2,0	середня
— " —	23/22	7 Дз 1 Дс 1 Агр 1 Бн	— " —	6,4	середня
— " —	24/6	8 Дз 1 Дс	— " —	1,2	середня
— " —	24/7	7 Дз 2 Бн 1 Внз 6	— " —	2,5	середня
— " —	26/6	6 Дз 1 Бн 1 Дс	— " —	2,7	середня
— " —	27/9	7 Дз 2 Дс 1 Гз	— " —	5,2	середня
— " —	27/13	4 Дз 5 Дс 1 Гз 1 Гз	— " —	1,6	сильна
— " —	27/16	6 Агр 2 Дз 2 Дс	— " —	1,4	середня
— " —	27/24	5 Дс 2 Дз 1 Агр 6 Гз	— " —	1,1	сильна

Необхідні заходи по боротьбі з шкідниками або хворобами	Характер і час проведених заходів і їх ефективність	Вартість проведених робіт (всього і на 1 га)	Характеристика стану осередка за даними останніх обстежень і час їх проведення	Час затухання осередку і його списання
7	8	9	10	11
СРС				
СРС	СРБ 2019 24 м ³	- " -	різкий	
СРС				
АРС				
СРБ				
СРБ				
АРС				
СРБ	СРБ 2020 25 м ³	- " -	затух	2020
СРБ				
СРБ	СРБ 2019 7 м ³	- " -	затух	2019
СРБ				
СРБ	СРБ 2020 30 м ³	- " -	затух	2020
СРБ				
СРБ	СРБ 2020 43 м ³	- " -	затух	2020
АРС				
АРС				
СРБ				
СРБ				
СРБ				
ВСР	СРБ 2020 43 м ³	- " -	затух	2020
СРБ				
СРБ	СРБ 2021 99 м ³	- " -	затух	2021
СРБ	СРБ 2020 50 м ³	- " -	затух	2020
СРБ				
СРБ				
СРБ	СРБ 2020 149 м ³	- " -	затух	2020
СРБ				
СРБ				
СРБ	СРБ 2020 13 м ³	- " -	затух	2020
СРБ				
СРБ				
СРБ				
СРБ				

Необхідні заходи по боротьбі з шкідниками або хворобами	Характер і час проведених заходів і їх ефективність	Вартість проведених робіт (всього і на 1 га)	Характеристика стану осередка за даними останніх обстежень і час їх проведення	Час затухання осередку і його списання
7	8	9	10	11
СРС				
СРС	СРБ 2019 24 м ³	- " -	ріюсич	
СРС				
СРС				
СРС				
СРБ				
СРБ				
СРБ				
СРБ	СРБ 2020 25 м ³	- " -	затух	2020
СРБ				
СРБ	СРБ 2019 7 м ³	- " -	затух	2019
СРБ				
СРБ	СРБ 2020 30 м ³	- " -	затух	2020
СРБ				
СРБ	СРБ 2020 43 м ³	- " -	затух	2020
СРБ				
СРБ				
СРБ				
СРБ				
СРБ	СРБ 2020 43 м ³	- " -	затух	2020
СРБ				
СРБ	СРБ 2021 99 м ³	- " -	затух	2021
СРБ	СРБ 2020 50 м ³	- " -	затух	2020
СРБ				
СРБ				
СРБ	СРБ 2020 149 м ³	- " -	затух	2020
СРБ				
СРБ				
СРБ	СРБ 2020 13 м ³	- " -	затух	2020
СРБ				
СРБ				
СРБ				
СРБ				

Назва лісництва	Квартали	Характеристика насаджень	Назва шкідників, хвороб, та інших причин пошкоджень лісу. Час виявлення	Площа охоплена шкідниками або хворобами	Інтенсивність ураження (число шкідників на одиниці виміру кв. метр лісу або хвороба і т.д.) Характеристика пошкодження
1	2	3	4	5	6
Лубарське	27/31	70с 1/3а 21Dg 6B	стоббурові	0.3	сильно
— " —	28/23	5B 2c 5Dg 1Bn 1g	гмелі	0.7	сильно
— " —	29/11	50с 3Bn 2Dg	— " —	1.6	сильно
— " —	29/12	6Bn 250с 1Dg	— " —	2.2	сильно
— " —	29/15	5Dg 50с	— " —	1.9	сильно
— " —	33/4	3Dg 2Bn 1Bn 2Bn 1g	— " —	2.2	сильно
— " —	33/6	6Dg 2Bn 1Bn 1g	— " —	1.7	середн
— " —	33/16	4Dg 3Bn 2Bn 1g	— " —	2.2	сильно
— " —	33/18	6Dg 2Bn 1Bn 1g	— " —	1.0	середн
— " —	34/25	8Dg 20с	— " —	0.1	середн
— " —	34/54	8Dg 2Bn 50с 1Bn	— " —	0.9	сильно
— " —	34/51	4Dg 60с	— " —	1.0	сильно
— " —	34/57	5Dg 50с	— " —	0.8	сильно
— " —	35/5	6Dg 20с 2Bn	— " —	2.3	середн
— " —	35/7	2Dg 20с 1Bn	— " —	2.2	середн
— " —	35/8	10Dg	— " —	0.5	середн
— " —	35/11	7Dg 30с	— " —	0.4	середн
— " —	35/13	6Dg 30с 1Bn 2	— " —	1.4	середн
— " —	35/30	5Dg 2Bn 1Bn 1g	— " —	1.3	сильно
— " —	36/26	4Dg 2Dg 30с 1Bn	— " —	0.8	сильно
— " —	38/33	3Dg 2Bn 2Bn 1g	— " —	1.7	сильно
— " —	39/29	10Dg	— " —	0.3	середн
— " —	45/13	4Dg 6Bn	— " —	1.0	середн
— " —	48/3	4Dg 35с 20с 1g	— " —	2.7	сильно
— " —	48/9	4Dg 50с 1Bn	— " —	1.6	сильно
— " —	49/25	4Dg 40с 1Bn 1g	— " —	5.4	сильно
— " —	49/29	20с 2Dg 1Bn	— " —	1.8	сильно
— " —	49/31	4Dg 20с 1Bn 1g 1Bn 1g	— " —	0.7	сильно
— " —	49/39	70с 1g 1Bn 1Bn	— " —	1.0	сильно
— " —	49/44	5Dg 4Bn 1Dg	— " —	0.9	середн
— " —	51/10	4Dg 3Bn 1g 1Bn 1g	— " —	1.2	сильно
— " —	51/27	4Dg 30с 31g	— " —	1.0	середн
— " —	51/29	6Dg 2Bn 10с 1g	— " —	5.2	середн
— " —	51/30	4Dg 1g 1Bn 1g	— " —	7.4	середн

	Необхідні заходи по боротьбі з шкідниками або хворобами	Характер і час проведених заходів і їх ефективність	Вартість проведених робіт (всього на 1 га)	Характеристика стану осередка за даними останніх обстежень і час їх проведення	Час затухання осередку і його списання
6	7	8	9	10	11
	CРB				
	CРB				
	CРB				
	CРB				
	CРB				
	CРB	CРB 2020 32м³	-"-	затух	2020
	CРB	CРB 2020 30м³	-"-	затух	2020
	CРB	CРB 2021 50м³	-"-	затух	2021
	CРB	CРB 2021 27м³	-"-	затух	2021
	CРB				
	CРB				
	CРB	CРB 2020 65м³	-"-	затух	2020
	CРB	CРB 2019 26м³	-"-	затух	2019
	CРB	CРB 2020 31м³	-"-	затух	2020
	CРB	CРB 2021 57м³	-"-	затух	2021
	CРB				
	CРB				
	CРB				
	CРB	CРB 2020 19м³	-"-	затух	2020
	CРB	CРB 2021 21м³	-"-	затух	2021
	CРB				
	CРB	CРB 2019 48м³	-"-	затух	2019
	CРB	CРB 2020 28м³	-"-	затух	2020
	CРB				
	CРB				
	CРB				
	CРB				
	CРB				
	APC				
	CРB	CРB 2020 20м³	-"-	затух	2020
	CРB	CРB 2020 30м³	-"-	затух	2020
	CРB	CРB 2019 49м³	-"-	затух	2019
	CРB				

[illegible]

[illegible]

Назва лісництва	Квартали	Характеристика насаджень	Назва шкідників, хвороб, та інших причин пошкодження лісу. Час виявлення	Площа охоплена шкідниками або хворобами	Інтенсивність ураження (число шкідників на одиниці виміру кв. метр. рево і т.д.) Характеристика пошкодження
1	2	3	4	5	6
Чурківське	1/21	Дуб, Бяк, Вільха, Осика, Іль	Смолові бурові	3.6	сильна
— " —	1/31	Дуб, Осика, Бяк, Бяк	зими	1.4	середня
— " —	1/40	Дуб, Іль	— " —	5.0	середня
— " —	4/4	Дуб, Осика, Бяк, Бяк	— " —	1.6	середня
— " —	4/22	Бяк, Бяк, Осика, Іль	— " —	3.2	середня
— " —	7/4	Дуб, Дуб, Бяк, Осика, Бяк	— " —	1.8	сильна
— " —	7/18	Бяк, Осика, Дуб, Іль	— " —	0.9	сильна
— " —	8/1	Дуб, Осика, Дуб, Іль	— " —	3.5	середня
— " —	8/12	Дуб, Дуб, Осика, Іль	— " —	3.2	середня
— " —	13/5	Бяк, Осика, Іль	— " —	2.1	середня
— " —	13/6	Дуб, Осика, Дуб, Бяк, Бяк	— " —	8.8	сильна
— " —	13/7	Дуб, Осика	— " —	0.9	середня
— " —	13/8	Дуб, Осика, Бяк	— " —	5.5	середня
— " —	14/5	Дуб, Осика, Іль, Бяк, Іль	— " —	1.2	сильна
— " —	14/13	Дуб, Осика, Іль, Бяк, Іль	— " —	10.0	середня
— " —	15/16	Дуб, Осика, Іль, Бяк, Іль	— " —	1.3	сильна
— " —	15/26	Дуб, Осика, Бяк, Бяк	— " —	1.4	середня
— " —	16/10	Дуб, Іль, Бяк, Осика, Кар	— " —	2.8	середня
— " —	16/26	Бяк, Осика, Іль, Осика	— " —	1.2	середня
— " —	18/28	Бяк, Осика, Бяк, Осика, Іль	— " —	2.0	середня
— " —	18/30	Дуб, Бяк, Осика, Іль, Іль	— " —	0.6	сильна
— " —	19/17	Іль, Осика, Дуб	— " —	1.7	сильна
— " —	19/38	Бяк, Осика, Іль, Бяк, Іль	— " —	0.9	сильна
— " —	20/76	Дуб, Бяк, Осика, Іль	— " —	1.7	сильна
— " —	20/14	Бяк, Осика, Дуб, Осика, Іль	— " —	1.0	сильна
— " —	20/21	Дуб, Осика, Бяк, Іль, Бяк, Іль	— " —	3.6	середня
— " —	21/19	Дуб, Осика, Бяк, Іль	— " —	9.0	середня
— " —	22/5	Дуб, Осика, Іль	— " —	3.5	середня
— " —	22/13	Бяк, Осика, Іль, Дуб	— " —	0.4	середня
— " —	22/26	Бяк, Осика, Іль	— " —	0.5	середня
— " —	22/27	Дуб, Осика, Іль, Дуб	— " —	0.6	середня
— " —	24/4	Дуб, Осика, Іль, Бяк, Іль	— " —	0.8	сильна
— " —	24/15	Дуб, Осика, Іль, Бяк	— " —	2.5	середня
— " —	25/19	Бяк, Осика, Іль, Дуб	— " —	0.2	середня

[illegible]

Назва лісництва	Квартали	Характеристика насаджень	Назва шкідників, хвороб, та інших причин пошкоджень лісу. Час виявлення	Площа охоплена шкідниками або хворобами	Інтенсивність ураження (число шкідників на одиницю виміру кв. метр. лісу рево і т.д.) Характеристика пошкодження
1	2	3	4	5	6
Чурківське	27/15	бДжОс1бп	Стовбурні	1.2	сильна
— " —	27/18	бДжбп1бп1бп1бп	гилі	1.0	середня
— " —	27/25	бДжбп1бп1бп1бп	— " —	0.6	середня
— " —	27/26	бДжбп1бп1бп1бп	— " —	1.8	середня
— " —	28/5	бДжбп1бп1бп1бп	— " —	2.0	сильна
— " —	29/18	бДжбп1бп1бп1бп	— " —	0.9	середня
— " —	30/7	бДжбп1бп1бп1бп	— " —	0.9	середня
— " —	31/1	бДжбп1бп1бп1бп	— " —	6.2	середня
— " —	35/23	бДжбп1бп1бп1бп	— " —	2.2	середня
— " —	35/36	бДжбп1бп1бп1бп	— " —	2.1	середня
— " —	35/39	бДжбп1бп1бп1бп	— " —	4.6	середня
— " —	35/41	бДжбп1бп1бп1бп	— " —	2.4	сильна
— " —	35/42	бДжбп1бп1бп1бп	— " —	2.4	середня
— " —	35/45	бДжбп1бп1бп1бп	— " —	1.5	середня
— " —	37/2	бДжбп1бп1бп1бп	— " —	0.4	сильна
— " —	37/30	бДжбп1бп1бп1бп	— " —	0.7	середня
— " —	38/16	бДжбп1бп1бп1бп	— " —	1.5	сильна
— " —	46/5	бДжбп1бп1бп1бп	— " —	0.9	сильна
— " —	46/8	бДжбп1бп1бп1бп	— " —	2.5	сильна
— " —	46/11	бДжбп1бп1бп1бп	— " —	2.5	сильна
— " —	46/16	бДжбп1бп1бп1бп	— " —	1.5	середня
— " —	46/20	бДжбп1бп1бп1бп	— " —	1.9	середня
— " —	47/9	бДжбп1бп1бп1бп	— " —	1.5	середня
— " —	48/1	бДжбп1бп1бп1бп	— " —	2.9	сильна
— " —	48/19	бДжбп1бп1бп1бп	— " —	1.4	сильна
— " —	49/14	бДжбп1бп1бп1бп	— " —	1.3	сильна
— " —	49/17	бДжбп1бп1бп1бп	— " —	0.4	сильна
— " —	50/13	бДжбп1бп1бп1бп	— " —	1.6	сильна
— " —	51/3	бДжбп1бп1бп1бп	— " —	1.5	середня
— " —	52/32	бДжбп1бп1бп1бп	— " —	0.8	сильна
— " —	53/43	бДжбп1бп1бп1бп	— " —	3.0	середня
— " —	54/45	бДжбп1бп1бп1бп	— " —	0.6	сильна
— " —	— " —	— " —	— " —	— " —	— " —
— " —	— " —	— " —	— " —	— " —	— " —

[illegible]

[illegible]

Назва лісництва	Квартали	Характеристика насаджень	Назва шкідників, хвороб, та інших причин пошкоджень лісу. Час виявлення	Площа охоплена шкідниками або хворобами	Інтенсивність зараження (число шкідників на одиницю виміру кв. метр, дерево і т.д.) Характеристика пошкодження
1	2	3	4	5	6
Чорноозвське	19/22	10Сг	Коріт	0.2	сильно
— " —	19/38	10Сг	Верхівський	0.2	сильно
— " —	24/1	10Сг	— " —	0.6	сильно
— " —	27/8	10Сг	— " —	1.0	сильно
— " —	26/6	10Сг	— " —	2.4	сильно
— " —	26/7	10Сг	— " —	0.2	сильно
— " —	24/24	9Сг1Дг	— " —	2.1	серйозно
— " —	28/3	9Сг1Дг	— " —	1.9	серйозно
— " —	30/25	10Сг	— " —	3.6	сильно
— " —	30/33	10Сг	— " —	0.3	сильно
— " —	31/7	10Сг	— " —	0.7	сильно
— " —	31/9	9Сг1Дг	— " —	0.2	серйозно
— " —	31/26	10Сг	— " —	2.4	серйозно
— " —	31/35	10Сг	— " —	0.5	сильно
— " —	35/22	8Сг1Дг1Вн	— " —	1.6	сильно
— " —	47/36	6Сг1Вн1АсБ	— " —	1.2	серйозно
— " —	78/9	9Сг1Дг	— " —	0.1	сильно
— " —	79/2	10Сг	— " —	28.0	сильно
— " —	79/4	10Сг	— " —	0.7	сильно
— " —	80/3	10Сг	— " —	0.3	сильно
— " —	80/6	9Сг1Дг	— " —	0.4	сильно
— " —	80/15	10Сг	— " —	1.1	сильно
— " —	80/18	9Сг1Дг	— " —	1.2	серйозно
— " —	— " —	— " —	— " —	— " —	сильно
— " —	81/5	10Сг	— " —	0.2	сильно
— " —	81/17	10Сг	— " —	0.6	сильно
— " —	84/19	10Сг	— " —	32.0	серйозно
— " —			Поперечний		
— " —	2/13	8Дг1Вн1Іг	рак ДгБ	8.9	сильно
— " —	2/14	10Дг	— " —	1.9	сильно
— " —	5/8	10Дг	— " —	1.5	сильно
— " —	5/11	10Дг	— " —	9.8	сильно
— " —	29/19	9Дг10Сг	— " —	23.0	сильно
— " —	— " —	— " —	— " —	— " —	

Необхідні заходи по боротьбі з шкідниками або хворобами	Характер і час проведених заходів і їх ефективність	Вартість проведених робіт (всього і на 1 га)	Характеристика стану осередка за даними останніх обстежень і час їх проведення	Час затухання осередку і його списання
7	8	9	10	11
CPC				
CPC				
Рустофірація				
CPR				
CPC				
CPC				
CPR				
CPR	CPR 2020 85 м ³	- " -	різкий	
CPR	CPR 2020 196 м ³	- " -	фінанс	
CPC				
CPC				
CPR				
CPR	CPC 2019 об'єм 239 м ³	- " -	різкий	
CPC				
CPR				
CPR				
CPR				
CPR				
CPR				
CPC				
CPR	CPR 2019 89 м ³	- " -	різкий	
CPR				
CPR				
CPR				
CPR				
CPR				
CPR	CPR 2021 370 м ³	- " -	різкий	
CPR	CPR 2019 95 м ³	- " -	затиш	2019
CPR				
CPR				
CPR				
CPR				

Назва лісництва	Квартали	Характеристика насаджень	Назва шкідників, хвороб, та інших причин пошкодження лісу. Час виявлення	Площа охоплена шкідниками або хворобами	Інтенсивність зараження (число шкідників на одиницю виміру кв. метр, дерево і т.д.) Характеристика пошкодження
1	2	3	4	5	6
Чорноложьке	3 / 9	6Dg3f10c	Стовбурні	21.5	середні
"	19 / 8	5Dg3f20c	зкшні	13.0	середні
"	19 / 43	101k	"	0.4	сильна
"			Підпорожковий		
"	8 / 16	4Dg5Dc1fz	кешувальний	14.1	сильна
"	10 / 5	5Dg3Dc1fz1bn	ошкоровий	3.5	слабка
"	12 / 6	5Dg3Dc2fz	"	18.0	слабка
"	14 / 1	5Dg3Dc1fz1fz	"	2.2	слабка
"	14 / 7	4Dg3fz10c	"	4.2	слабка
"	14 / 9	6fz10c1Dg	"	3.7	сильна
"	14 / 10	5Dg4Dc1fz	"	1.5	середні
"	14 / 24	6Dg2f10c	"	6.3	середні
"	15 / 8	5Dg4Dc1bn	"	5.9	слабка
"	19 / 11	4Dg3Dc1fz1bn1fz	"	7.5	середні
"	21 / 17	4Dg4bn10c	"	1.4	середні
"	22 / 14	4Dg4Dc1bn1bn	"	10.0	середні
"	22 / 23	5Dg3bn10c	"	3.3	середні
"	22 / 30	5Dg3bn10c1bn	"	13.5	середні
"	23 / 1	4Dg4Dc1bn1fz	"	3.8	середні
"	23 / 10	6Dg3Dc1bn	"	6.0	сильна
"	23 / 17	4Dg4Dc1bn	"	1.6	слабка
"	23 / 23	6Dg4Dc	"	1.4	середні
"	24 / 22	5Dg3Dc1bn1fz	"	22.0	сильна
"	25 / 2	5Dg3Dc1bn1fz	"	10.5	слабка
"	25 / 10	6Dg10c1fz	"	3.7	сильна
"	29 / 21	6Dg3bn1Dg	"	2.8	середні
"	35 / 5	4Dg1fz1bn10c	"	2.8	слабка
"	38 / 4	4Dg10c	"	8.9	сильна
"	38 / 9	8Dg12Dc	"	1.5	слабка
"	38 / 19	4Dg10c	"	9.8	слабка
"	38 / 25	4Dg3Dc	"	5.4	середні
"	38 / 27	4Dg5Dc1bn	"	3.6	середні
"	39 / 11	5Dg3bn10c	"	0.8	сильна
"	39 / 18	6Dg3bn10c	"	1.3	слабка

[illegible]

Назва лісництва	Квартали	Характеристика насаджень	Назва шкідників, хвороб, та інших причин пошкоджень лісу. Час виявлення	Площа охоплена шкідниками або хворобами	Інтенсивність зараження (число шкідників на одиницю виміру кв. метр, дерево і т.д.) Характеристика пошкодження
1	2	3	4	5	6
Чорноозьке	40/19	4Dg40caBn	Трутовик	2.8	сильна
— " —	40/23	5Dg40caBn	Кеспривик	1.8	сильна
— " —	41/5	8Dg40ca	Осиковий	13.7	середня
— " —	41/34	8Dg40ca	— " —	0.8	сильна
— " —	42/1	5Dg30caBn	— " —	2.8	середня
— " —	42/5	5Dg30caBn	— " —	14.0	сильна
— " —	42/9	5Dg40caBn	— " —	4.0	середня
— " —	42/12	6Dg30caBn	— " —	13.8	середня
— " —	43/1	4Dg40caBn	— " —	4.3	сильна
— " —	43/8	5Dg30caBn	— " —	0.3	середня
— " —	45/6	4Dg30ca	— " —	8.7	середня
— " —	45/9	4Dg30ca	— " —	0.7	середня
— " —	45/19	8Dg40ca	— " —	3.9	сильна
— " —	45/29	8Dg40ca	— " —	3.2	сильна
— " —	45/42	8Dg40ca	— " —	5.0	середня
— " —	48/16	5Dg40caBn	— " —	8.3	середня
— " —	48/31	5Dg40caBn	— " —	1.5	сильна
— " —	48/42	4Dg40caBn	— " —	5.4	сильна
— " —	49/6	4Dg40caBn	— " —	3.5	сильна
— " —	49/16	4Dg40caBn	— " —	2.9	сильна
— " —	49/24	4Dg50caBn	— " —	1.5	середня
— " —	49/26	4Dg40caBn	— " —	5.0	середня
— " —	49/29	4Dg40caBn	— " —	3.0	сильна
— " —	50/17	6Dg30caBn	— " —	2.3	сильна
— " —	52/23	5Dg30caBn	— " —	10.5	сильна
— " —	54/8	6Dg40caBn	— " —	1.6	середня
— " —	55/9	6Dg40caBn	— " —	10.5	сильна
— " —	55/13	6Dg30caBn	— " —	1.3	середня
— " —	55/18	5Dg30caBn	— " —	2.5	середня
— " —	58/6	8Dg20ca	— " —	2.5	середня
— " —	65/31	5Dg30caBn	— " —	2.4	середня
— " —	67/6	4Dg40caBn	— " —	1.0	середня
— " —	74/13	8Dg40caBn	— " —	12.0	середня
— " —	74/14	4Dg40caBn	— " —	12.6	середня

ПОВІДОМЛЕННЯ
про появу ознак погіршення санітарного стану лісових насаджень

Житомирська область
(Автономна Республіка Крим, область)

ДП «Бердичівський лісгосп»
(найменування власника лісів, постійного лісокористувача)

Лісництво Богданівське Урочище Тасданівська дача
квартал № 46 виділ № 14 ділянка № _____ площа 8,0 гектарів

Таксаційна характеристика насадження

БДЗБп
Склад Млг 1/3, вік 95 років, бонітет 1, середній діаметр 32 сантиметрів, середня висота 28 метрів, повнота 06, тип лісу Д2 ГД, рельєф рівнинний, експозиція -, ґрунт світлосірі лісові, підріст -, підлісок -

Лісопатологічна характеристика насадження

Вид пошкодження насадження (лісова пожежа, буревій, сніголам, обледеніння, відмирання та всихання дерев, захаращеність, об'їдання шкідниками хвої/листя, наявність гусені, масовий літ метеликів, опадання хвої/листя, відлущення кори на стовбурах та інші ознаки, не характерні для нормального стану дерев)

деревохвилюватий грибок

Ступінь пошкодження, ураження: середня
(поодинокі, слабкі, середні, сильні)

Вид розподілу пошкоджених дерев: поодинокі
(поодинокі, групові, куртинні)

Обсяг ушкодженої деревини на 1 гектарі (окомірно) 20 куб. метрів, у тому числі сухостійної 45 куб. метрів

Ознаки погіршення стану лісових насаджень виявив:

<u>майстер лісу</u> (посада)	<u>[підпис]</u> (підпис)	<u>Шатило А.К.</u> (ініціали та прізвище)
<u>19 05 20 21</u> року		
<u>лісничий (помічник лісничого)</u>	<u>[підпис]</u> (підпис)	<u>Захарченко В.М.</u> (ініціали та прізвище)
<u>19 05 20 21</u> року		

Висновок інженера відділу (сектору) охорони і захисту лісу державного лісгосподарського (лісомисливського) підприємства або представника державного спеціалізованого лісозахисного підприємства щодо необхідності здійснення лісозахисних чи інших заходів з поліпшення санітарного стану лісів за результатами огляду санітарного стану лісової ділянки:

потребує проведення РРВ
Інженер ОЗЛ [підпис] М.М. Вахніцький
(посада) (ініціали та прізвище)
20 05 20 21 року

ПОВІДОМЛЕННЯ
про появу ознак погіршення санітарного стану лісових насаджень

Житомирська обл., ДП „Бердичівське ЛГ„
(Область, найменування власника лісів, постійного лісокористувача)

Лісництво Богданівське урочище „Богданівська ділянка“
квартал № 52 виділ № 5 ділянка № _____ площа 2,0 гектарів

Таксаційна характеристика насадження

Склад 42% дуб 25% береза 1% клен, вік 90 років, бонітет 1, середня висота 27 метрів, середній діаметр 36 сантиметрів, повнота 0,6, тип лісу дубово-березовий, рельєф рівнинний, експозиція —, ґрунт світло-сірі піщаві, підріст береза, клен, підлісок листяний.

Лісопатологічна характеристика насадження

Вид пошкодження насадження (лісова пожежа, буревій, сніголам, обледеніння, відмирання та всихання дерев, захаращеність, об'їдання шкідниками хвої/листя, наявність гусені, масовий літ метеликів, опадання хвої/листя, відлущення кори на стовбурах та інші ознаки, не характерні для нормального стану дерев) деревоутративний грибок

Ступінь пошкодження, ураження: слабка
(поодинокі, слабке, середнє, сильне)

Вид розподілу пошкоджених дерев: поодинокі
(поодинокий, груповий, куртинний)

Обсяг ушкодженої деревини на 1 гектарі (окомірно) 50 куб. метрів, у тому числі сухостійної 30 куб. метрів

Ознаки погіршення стану лісових насаджень виявив:

Майстер _____
(посада)
5 05 20 21 року

(підпис)

Шатило А.К.
(ініціали та прізвище)

Лісничий _____
(лісничий (помічник лісничого))

(підпис)

С.М.Закусило _____
(ініціали та прізвище)

5 05 20 21 року

Висновок інженера відділу (сектору) охорони і захисту лісу державного лісгосподарського (лісомисливського) підприємства або представника державного спеціалізованого лісозахисного підприємства щодо необхідності здійснення лісозахисних чи інших заходів з поліпшення санітарного стану лісів за результатами огляду санітарного стану лісової ділянки: не потрібні заходження СРВ

Іван О.К.
(посада)
6 05 20 21 року

(підпис)

Важківарий М.М.
(ініціали та прізвище)

ПОВІДОМЛЕННЯ
про появу ознак погіршення санітарного стану лісових насаджень
Житомирська обл., ДП „Бердичівське ЛГ„
(Область, найменування власника лісів, постійного лісокористувача)

Лісництво Богданівське урочище Богданівська дача
квартал № 52 виділ № 12 ділянка № _____ площа 4,3 гектарів

Таксаційна характеристика насадження

Склад 62% 48% 3, вік 21 років, бонітет 1A, середня висота 28 метрів, середній діаметр 32 сантиметрів, повнота 0,6, тип лісу ДзГД, рельєф рівнинний, експозиція —, ґрунт світлосірі лісові, підріст 108, підлісок —

Лісопатологічна характеристика насадження

Вид пошкодження насадження (лісова пожежа, буревій, сніголам, обледеніння, відмирання та всихання дерев, захаращеність, об'їдання шкідниками хвої/листя, наявність гусені, масовий літ метеликів, опадання хвої/листя, відлущення кори на стовбурах та інші ознаки, не характерні для нормального стану дерев) дереворубничі гриби

Ступінь пошкодження, ураження: слабка
(поодинокі, слабке, середнє, сильне)

Вид розподілу пошкоджених дерев: поодинокі
(поодинокі, груповий, куртинний)

Обсяг ушкодженої деревини на 1 гектарі (окомірно) 65 куб. метрів, у тому числі сухостійної 15 куб. метрів

Ознаки погіршення стану лісових насаджень виявив:

Майстер _____
(посада)
5 05 20 21 року

(підпис)

Шатило А К
(ініціали та прізвище)

Лісничий _____
(лісничий (помічник лісничого))
5 05 20 21 року

(підпис)

С.М.Закусило _____
(ініціали та прізвище)

Висновок інженера відділу (сектору) охорони і захисту лісу державного лісогосподарського (лісомисливського) підприємства або представника державного спеціалізованого лісозахисного підприємства щодо необхідності здійснення лісозахисних чи інших заходів з поліпшення санітарного стану лісів за результатами огляду санітарного стану лісової ділянки: потребує проведення сев

Ікме ОЗК
(посада)
6 05 20 21 року

(підпис)

Ванійчук ММ
(ініціали та прізвище)

ПОВІДОМЛЕННЯ
про появу ознак погіршення санітарного стану лісових насаджень

Житомирська обл., ДП „Бердичівське ЛГ“
(Область, найменування власника лісів, постійного лісокористувача)

Лісництво Богданівське урочище „Богданівська дача“
квартал № 54 виділ № 1 ділянка № _____ площа 2,3 гектарів

Таксаційна характеристика насадження

Склад 62330с1Пз+Бп, вік 90 років, бонітет 1, середня висота 27 метрів, середній діаметр 36 сантиметрів, повнота 0,7, тип лісу с2Пз, рельєф рівнинний, експозиція —, ґрунт світлосірі піски, підріст 8/12/14, підлісок —

Лісопатологічна характеристика насадження

Вид пошкодження насадження (лісова пожежа, буревій, сніголам, обледеніння, відмирання та всихання дерев, захаращеність, об'їдання шкідниками хвої/листя, наявність гусені, масовий літ метеликів, опадання хвої/листя, відлущення кори на стовбурах та інші ознаки, не характерні для нормального стану дерев) деревогубитві гриби

Ступінь пошкодження, ураження: слабка
(поодинокі, слабке, середнє, сильне)

Вид розподілу пошкоджених дерев: поодинокі
(поодинокі, груповий, куртинний)

Обсяг ушкодженої деревини на 1 гектарі (окомірно) 55 куб. метрів, у тому числі сухостійної 35 куб. метрів

Ознаки погіршення стану лісових насаджень виявив:

Майстер _____
(посада)
5 05 20 21 року

_____ (підпис)

Коробітук Д.Р.
(ініціали та прізвище)

Лісничий _____
(лісничий (помічник лісничого))
5 05 20 21 року

_____ (підпис)

С.М.Закусило _____
(ініціали та прізвище)

Висновок інженера відділу (сектору) охорони і захисту лісу державного лісгосподарського (лісомисливського) підприємства або представника державного спеціалізованого лісозахисного підприємства щодо необхідності здійснення лісозахисних чи інших заходів з поліпшення санітарного стану лісів за результатами огляду санітарного стану лісової ділянки: Потрібно проведення СРВ

іскіс ДЗЛ
(посада)
6 05 20 21 року

_____ (підпис)

Вакрчук М.М.
(ініціали та прізвище)

ПОВІДОМЛЕННЯ
про появу ознак погіршення санітарного стану лісових насаджень

Житомирська область
(Автономна Республіка Крим, область)

ДП «Бердичівський лісгосп»
(найменування власника лісів, постійного лісокористувача)

Лісництво Богданівське

Урочище _____

квартал № 55

виділ № 3

ділянка № _____

площа 0.5 гектарів

Таксаційна характеристика насадження

Склад СВпс 2Б + 0С, вік 90 років, бонітет 1, середній діаметр 30 сантиметрів, середня висота 27 метрів, повнота 05, тип лісу дуб. д., рельєф рівнинний, експозиція _____, ґрунт дерновопідзолистий, підріст 10 Брс, підлісок лиш.

Лісопатологічна характеристика насадження

Вид пошкодження насадження (лісова пожежа, буревій, сніголам, обледеніння, відмирання та всихання дерев, захаращеність, об'їдання шкідниками хвої/листя, наявність гусені, масовий літ метеликів, опадання хвої/листя, відлущення кори на стовбурах та інші ознаки, не характерні для нормального стану дерев)

Дерево зруйноване, вкрито

Ступінь пошкодження, ураження: _____

(поодинокі, слабке, середнє, сильне)

Вид розподілу пошкоджених дерев: _____

(поодинокий, груповий, куртинний)

Обсяг ушкодженої деревини на 1 гектарі (окомірно) 25 куб. метрів, у тому числі сухостійної 15 куб. метрів

Ознаки погіршення стану лісових насаджень виявив:

майстер лісу
(посада)

(підпис)

Машинко А.К
(ініціали та прізвище)

26 05 2021 року

лісничий
(лісничий (помічник лісничого))

(підпис)

В.М. Закусилло
(ініціали та прізвище)

27 05 2021 року

Висновок інженера відділу (сектору) охорони і захисту лісу державного лісогосподарського (лісомисливського) підприємства або представника державного спеціалізованого лісозахисного підприємства щодо необхідності здійснення лісозахисних чи інших заходів з поліпшення санітарного стану лісів за результатами огляду санітарного стану лісової ділянки:

Інженер ОЗЛ

(посада)

(підпис)

М.М. Вахніцький

(ініціали та прізвище)

04 06 2021 року

ПОВІДОМЛЕННЯ
про появу ознак погіршення санітарного стану лісових насаджень
Житомирська обл., ДП „Бердичівське ЛГ“
(Область, найменування власника лісів, постійного лісокористувача)

Лісництво Богданівське урочище „Богданівська дача“
квартал № 65 виділ № 2 ділянка № _____ площа 4,6 гектарів

Таксаційна характеристика насадження

Склад 30% 39% 21% 10%, вік 79 років, бонітет 1, середня висота 27 метрів, середній діаметр 37 сантиметрів, повнота 0,7, тип лісу РЛГД, рельєф рівнинний, експозиція —, ґрунт світлосірі лісові, підріст 10 клг, підлісок —

Лісопатологічна характеристика насадження

Вид пошкодження насадження (лісова пожежа, буревій, сніголам, обледеніння, відмирання та всихання дерев, захаращеність, об'їдання шкідниками хвої/листя, наявність гусені, масовий літ метеликів, опадання хвої/листя, відлущення кори на стовбурах та інші ознаки, не характерні для нормального стану дерев) деревогубитві гриби

Ступінь пошкодження, ураження: слабка
(поодинокі, слабке, середнє, сильне)

Вид розподілу пошкоджених дерев: поодинокі
(поодинокий, груповий, куртинний)

Обсяг ушкодженої деревини на 1 гектарі (окомірно) 60 куб. метрів, у тому числі сухостійної 45 куб. метрів

Ознаки погіршення стану лісових насаджень виявив:

Майстер
(посада)
5 05 20 21 року

(підпис)

(ініціали та прізвище)

Лісничий
(лісничий (помічник лісничого))
5 05 20 21 року

(підпис)

С.М.Закусило
(ініціали та прізвище)

Висновок інженера відділу (сектору) охорони і захисту лісу державного лісгосподарського (лісомисливського) підприємства або представника державного спеціалізованого лісозахисного підприємства щодо необхідності здійснення лісозахисних чи інших заходів з поліпшення санітарного стану лісів за результатами огляду санітарного стану лісової ділянки: потрібно проведення СРВ

Скис ОЗЛ
(посада)
6 05 20 21 року

(підпис)

Викруцький ММ
(ініціали та прізвище)

ПОВІДОМЛЕННЯ
про появу ознак погіршення санітарного стану лісових насаджень

Житомирська обл., ДП „Бердичівське ЛГ“
(Область, найменування власника лісів, постійного лісокористувача)

Лісництво Богданівське урочище „Богданівська дача“
квартал № 65 виділ № 29 ділянка № _____ площа 64 гектарів

Таксаційна характеристика насадження

Склад Q233/G310a+Bm+Bm, вік 81 років, бонітет 1, середня висота 26 метрів, середній діаметр 32 сантиметрів, повнота 0,7, тип лісу С2ГД, рельєф рівнинний, експозиція _____, ґрунт Різноскладовізовані, підріст _____, підлісок _____

Лісопатологічна характеристика насадження

Вид пошкодження насадження (лісова пожежа, буревій, сніголам, обледеніння, відмирання та всихання дерев, захаращеність, об'їдання шкідниками хвої/листя, наявність гусені, масовий літ метеликів, опадання хвої/листя, відлущення кори на стовбурах та інші ознаки, не характерні для нормального стану дерев) дереворубничі гриби

Ступінь пошкодження, ураження: середня
(поодинокі, слабке, середнє, сильне)

Вид розподілу пошкоджених дерев: поодинокі
(поодинокі, груповий, куртинний)

Обсяг ушкодженої деревини на 1 гектарі (окомірно) 20 куб. метрів, у тому числі сухостійної 7 куб. метрів

Ознаки погіршення стану лісових насаджень виявив:

Майстер _____
(посада)
5 05 20 21 року

С.М.Закусило
(підпис)

Закусило С.М.
(ініціали та прізвище)

Лісничий _____
(лісничий (помічник лісничого))
5 05 20 21 року

С.М.Закусило
(підпис)

С.М.Закусило _____
(ініціали та прізвище)

Висновок інженера відділу (сектору) охорони і захисту лісу державного лісогосподарського (лісомисливського) підприємства або представника державного спеціалізованого лісозахисного підприємства щодо необхідності здійснення лісозахисних чи інших заходів з поліпшення санітарного стану лісів за результатами огляду санітарного стану лісової ділянки: потребує проведення СРВ

І.К.ОЗЛ
(посада)
6 05 20 21 року

І.К.ОЗЛ
(підпис)

Ванкейчук М.М.
(ініціали та прізвище)

ПОВІДОМЛЕННЯ

про появу ознак погіршення санітарного стану лісових насаджень

Житомирська обл., ДП „Бердичівське ЛГ„

(Область, найменування власника лісів, постійного лісокористувача)

Лісництво Богданівське урочище „Богданівська дача“
квартал № 67 виділ № 31 ділянка № _____ площа 219 гектарів

Таксаційна характеристика насадження

Склад 7Q330c + 119
+ 114 + 13, вік 105 років, бонітет 1, середня висота 28 метрів, середній діаметр 40 сантиметрів, повнота 0,6, тип лісу РЗГА, рельєф рівнинний, експозиція —, ґрунт світлосірі лісові, підріст —, підлісок Куп

Лісопатологічна характеристика насадження

Вид пошкодження насадження (лісова пожежа, буревій, сніголам, обледеніння, відмирання та всихання дерев, захаращеність, об'їдання шкідниками хвої/листя, наявність гусені, масовий літ метеликів, опадання хвої/листя, відлущення кори на стовбурах та інші ознаки, не характерні для нормального стану дерев)

деревоушкідник гриби
Ступінь пошкодження, ураження: середня
(поодинокі, слабкі, середні, сильні)

Вид розподілу пошкоджених дерев: поодинокі
(поодинокі, груповий, куртинний)

Обсяг ушкодженої деревини на 1 гектарі (окомірно) 55 куб. метрів, у тому числі сухостійної 40 куб. метрів

Ознаки погіршення стану лісових насаджень виявив:

Майстер _____
(посада)
11 05 20 21 року

Лісничий _____
(лісничий (помічник лісничого))
11 05 20 21 року

_____ (підпис)

_____ (підпис)

Коробейчук ОР
(ініціали та прізвище)

С.М.Закусило
(ініціали та прізвище)

Висновок інженера відділу (сектору) охорони і захисту лісу державного лісгосподарського (лісомисливського) підприємства або представника державного спеціалізованого лісозахисного підприємства щодо необхідності здійснення лісозахисних чи інших заходів з поліпшення санітарного стану лісів за результатами огляду санітарного стану лісової ділянки: потрібно проведення СРВ

Іскра ОЗЛ
(посада)
12 05 20 21 року

_____ (підпис)

Важкітський ММ
(ініціали та прізвище)

ПОВІДОМЛЕННЯ
про появу ознак погіршення санітарного стану лісових насаджень

Житомирська обл., ДП „Бердичівське ЛП„
(Область, найменування власника лісів, постійного лісокористувача)

Лісництво Богданівське урочище „Богданівська дача“
квартал № 70 виділ № 17 ділянка № _____ площа 9,0 гектарів

Таксаційна характеристика насадження

Склад 6D320e11kg1/3+Бп, вік 76 років, бонітет 1, середня висота 25 метрів, середній діаметр 36 сантиметрів, повнота 0,6, тип лісу РяГД, рельєф рівнинний, експозиція —, ґрунт Світлісірі лісові, підріст —, підлісок —

Лісопатологічна характеристика насадження

Вид пошкодження насадження (лісова пожежа, буревій, сніголам, обледеніння, відмирання та всихання дерев, захаращеність, об'їдання шкідниками хвої/листя, наявність гусені, масовий літ метеликів, опадання хвої/листя, відлущення кори на стовбурах та інші ознаки, не характерні для нормального стану дерев) деревогубитві гриби

Ступінь пошкодження, ураження: слабка
(поодинокі, слабке, середнє, сильне)

Вид розподілу пошкоджених дерев: поодинокий
(поодинокий, груповий, куртинний)

Обсяг ушкодженої деревини на 1 гектарі (окомірно) 40 куб. метрів, у тому числі сухостійної 20 куб. метрів

Ознаки погіршення стану лісових насаджень виявив:

Майстер
(посада)
6 05 20 21 року

(підпис)

Богданчук Т.А.
(ініціали та прізвище)

Лісничий
(лісничий (помічник лісничого))
6 05 20 21 року

(підпис)

С.М.Закусило
(ініціали та прізвище)

Висновок інженера відділу (сектору) охорони і захисту лісу державного лісгосподарського (лісомисливського) підприємства або представника державного спеціалізованого лісозахисного підприємства щодо необхідності здійснення лісозахисних чи інших заходів з поліпшення санітарного стану лісів за результатами огляду санітарного стану лісової ділянки: потребує проведення СРВ

інж. ДЗД
(посада)
7 05 20 21 року

(підпис)

Ванічківський М.М.
(ініціали та прізвище)

ПОВІДОМЛЕННЯ

про появу ознак погіршення санітарного стану лісових насаджень

Житомирська обл., ДП „Бердичівське ЛГ„
(Область, найменування власника лісів, постійного лісокористувача)

Лісництво Богданівське урочище „Сікорка“
квартал № 78 виділ № 17 ділянка № — площа 52 гектарів

Таксаційна характеристика насадження

Склад БДзЗБм10с+Ядк, вік 85 років, бонітет 2, середня висота 26 метрів, середній діаметр 28 сантиметрів, повнота 0,6, тип лісу СдГА, рельєф рівнинний, експозиція —, ґрунт Слабоопідзоли, підріст —, підлісок Кул

Лісопатологічна характеристика насадження

Вид пошкодження насадження (лісова пожежа, буревій, сніголам, обледеніння, відмирання та всихання дерев, захаращеність, об'їдання шкідниками хвої/листя, наявність гусені, масовий літ метеликів, опадання хвої/листя, відлущення кори на стовбурах та інші ознаки, не характерні для нормального стану дерев) дереворубничий грибок

Ступінь пошкодження, ураження: слабка
(поодинокі, слабке, середнє, сильне)

Вид розподілу пошкоджених дерев: поодинокі
(поодинокі, груповий, куртинний)

Обсяг ушкодженої деревини на 1 гектарі (окомірно) 40 куб. метрів, у тому числі сухостійної 20 куб. метрів

Ознаки погіршення стану лісових насаджень виявив:

Майстер
(посада)
6 05 20 21 року

(підпис)

Цьмох СВ
(ініціали та прізвище)

Лісничий
(лісничий (помічник лісничого))
6 05 20 21 року

(підпис)

С.М.Закусило
(ініціали та прізвище)

Висновок інженера відділу (сектору) охорони і захисту лісу державного лісогосподарського (лісомисливського) підприємства або представника державного спеціалізованого лісозахисного підприємства щодо необхідності здійснення лісозахисних чи інших заходів з поліпшення санітарного стану лісів за результатами огляду санітарного стану лісової ділянки: напередусь проведення СРВ

Гіше ДЗЛ
(посада)
10 06 20 21 року

(підпис)

Вансечувий ММ
(ініціали та прізвище)

ПОВІДОМЛЕННЯ
про появу ознак погіршення санітарного стану лісових насаджень

Житомирська обл., ДП „Бердичівське ЛГ„
(Область, найменування власника лісів, постійного лісокористувача)

Лісництво Богданівське урочище „Чортків ліс“
квартал № 86 виділ № 1 ділянка № _____ площа 1,8 гектарів

Таксаційна характеристика насадження

Склад 92% ІІІ + 8%, вік 86 років, бонітет 2, середня висота 22 метрів, середній діаметр 32 сантиметрів, повнота 0,7, тип лісу РиГЛ, рельєф рівнинний, експозиція —, ґрунт Світлісірі лісові, підріст 10-23, підлісок —

Лісопатологічна характеристика насадження

Вид пошкодження насадження (лісова пожежа, буревій, сніголам, обледеніння, відмирання та всихання дерев, захаращеність, об'їдання шкідниками хвої/листя, наявність гусені, масовий літ метеликів, опадання хвої/листя, відлущення кори на стовбурах та інші ознаки, не характерні для нормального стану дерев) деревоушкоджувальний грибок

Ступінь пошкодження, ураження: слабка
(поодинокі, слабке, середнє, сильне)

Вид розподілу пошкоджених дерев: поодинокі
(поодинокі, груповий, куртинний)

Обсяг ушкодженої деревини на 1 гектарі (окомірно) 30 куб. метрів, у тому числі сухостійної 15 куб. метрів

Ознаки погіршення стану лісових насаджень виявив:

Майстер _____
(посада)
6 05 20 21 року

(підпис)

Хорбун ОА
(ініціали та прізвище)

Лісничий _____
(лісничий (помічник лісничого))
6 05 20 21 року

(підпис)

С.М.Закусило
(ініціали та прізвище)

Висновок інженера відділу (сектору) охорони і захисту лісу державного лісогосподарського (лісомисливського) підприємства або представника державного спеціалізованого лісозахисного підприємства щодо необхідності здійснення лісозахисних чи інших заходів з поліпшення санітарного стану лісів за результатами огляду санітарного стану лісової ділянки: потребує проведення СРВ

Інке. ОЗЛ
(посада)
7 05 20 21 року

(підпис)

Ванішук М.М
(ініціали та прізвище)

ПОВІДОМЛЕННЯ
про появу ознак погіршення санітарного стану лісових насаджень

Житомирська обл., ДП „Бердичівське ЛП„
(Область, найменування власника лісів, постійного лісокористувача)

Лісництво Богданівське урочище „Чорний ліс“
квартал № 86 виділ № 6 ділянка № _____ площа 16,5 гектарів

Таксаційна характеристика насадження

Склад 70% 2 кл. 15% 1 кл. + 15% 3 кл., вік 86 років, бонітет 1, середня висота 26 метрів, середній діаметр 28 сантиметрів, повнота 0,7, тип лісу 2 кл. 1 кл., рельєф рівнинний, експозиція —, ґрунт світлосірі лісові, підріст —, підлісок листя

Лісопатологічна характеристика насадження

Вид пошкодження насадження (лісова пожежа, буревій, сніголам, обледеніння, відмирання та всихання дерев, захаращеність, об'їдання шкідниками хвої/листя, наявність гусені, масовий літ метеликів, опадання хвої/листя, відлущення кори на стовбурах та інші ознаки, не характерні для нормального стану дерев) дереворубні рубки

Ступінь пошкодження, ураження: середня
(поодинокі, слабке, середнє, сильне)

Вид розподілу пошкоджених дерев: поодинокі
(поодинокі, груповий, куртинний)

Обсяг ушкодженої деревини на 1 гектарі (окомірно) 30 куб. метрів, у тому числі сухостійної 15 куб. метрів

Ознаки погіршення стану лісових насаджень виявив:

Майстер _____
(посада)
6 05 2021 року

(підпис)

Хорбунт Р.А.
(ініціали та прізвище)

Лісничий _____
(лісничий (помічник лісничого))
6 05 2021 року

(підпис)

С.М.Закусило _____
(ініціали та прізвище)

Висновок інженера відділу (сектору) охорони і захисту лісу державного лісгосподарського (лісомисливського) підприємства або представника державного спеціалізованого лісозахисного підприємства щодо необхідності здійснення лісозахисних чи інших заходів з поліпшення санітарного стану лісів за результатами огляду санітарного стану лісової ділянки: не потребує проведення РРВ

Івченко О.З.А.
(посада)
7 05 2021 року

(підпис)

Вакнішук М.М.
(ініціали та прізвище)

ПОВІДОМЛЕННЯ
про появу ознак погіршення санітарного стану лісових насаджень

Житомирська обл., ДП „Бердичівське ЛГ“
(Область, найменування власника лісів, постійного лісокористувача)

Лісництво Богданівське урочище „Лісовий парк“
квартал № 88 виділ № 14 ділянка № _____ площа 3,7 гектарів

Таксаційна характеристика насадження

Склад Біліза + Б, вік 101 років, бонітет 1, середня висота 29 метрів, середній діаметр 36 сантиметрів, повнота 0,7, тип лісу Біліза, рельєф рівнинний, експозиція _____, ґрунт світлосірі ґрунти, підріст _____, підлісок _____

Лісопатологічна характеристика насадження

Вид пошкодження насадження (лісова пожежа, буревій, сніголам, обледеніння, відмирання та всихання дерев, захаращеність, об'їдання шкідниками хвої/листя, наявність гусені, масовий літ метеликів, опадання хвої/листя, відлущення кори на стовбурах та інші ознаки, не характерні для нормального стану дерев) деревохворобливий стан

Ступінь пошкодження, ураження: _____
(поодинокі, слабке, середнє, сильне)

Вид розподілу пошкоджених дерев: _____
(поодинокий, груповий, куртинний)

Обсяг ушкодженої деревини на 1 гектарі (окомірно) 45 куб. метрів, у тому числі сухостійної 30 куб. метрів

Ознаки погіршення стану лісових насаджень виявив:

(посада)
11 05 20 21 року

(підпис)

Григор ВМ
(ініціали та прізвище)

(лісничий (помічник лісничого))
11 05 20 21 року

(підпис)

С.М.Закусило
(ініціали та прізвище)

Висновок інженера відділу (сектору) охорони і захисту лісу державного лісгосподарського (лісомисливського) підприємства або представника державного спеціалізованого лісозахисного підприємства щодо необхідності здійснення лісозахисних чи інших заходів з поліпшення санітарного стану лісів за результатами огляду санітарного стану лісової ділянки: потребує перевірки СРВ

Гікс ОЗЛ
(посада)
12 05 20 21 року

(підпис)

Вакілюк ММ
(ініціали та прізвище)

ПОВІДОМЛЕННЯ
про появу ознак погіршення санітарного стану лісових насаджень

Житомирська обл., ДП „Бердичівське ЛГ“
(Область, найменування власника лісів, постійного лісокористувача)

Лісництво Богданівське урочище „Маломірка“
квартал № 90 виділ № 8 ділянка № _____ площа 2,1 гектарів

Таксаційна характеристика насадження

Склад 22% берізка, вік 105 років, бонітет 1, середня висота 28 метрів, середній діаметр 40 сантиметрів, повнота 07, тип лісу РдГЛ, рельєф рівнинний, експозиція —, ґрунт світлолісові, підріст —, підлісок Гдк

Лісопатологічна характеристика насадження

Вид пошкодження насадження (лісова пожежа, буревій, сніголам, обледеніння, відмирання та всихання дерев, захаращеність, об'їдання шкідниками хвої/листя, наявність гусені, масовий літ метеликів, опадання хвої/листя, відлущення кори на стовбурах та інші ознаки, не характерні для нормального стану дерев) дерево-руйнівні уради

Ступінь пошкодження, ураження: середня
(поодинокі, слабке, середнє, сильне)

Вид розподілу пошкоджених дерев: поодинокі
(поодинокі, груповий, куртинний)

Обсяг ушкодженої деревини на 1 гектарі (окомірно) 50 куб. метрів, у тому числі сухостійної 30 куб. метрів

Ознаки погіршення стану лісових насаджень виявив:

Майстер
(посада)
11 05 2021 року

ГМ
(підпис)

Гимар ВМ
(ініціали та прізвище)

Лісничий
(лісничий (помічник лісничого))
11 05 2021 року

[підпис]
(підпис)

С.М.Закусило
(ініціали та прізвище)

Висновок інженера відділу (сектору) охорони і захисту лісу державного лісгосподарського (лісомисливського) підприємства або представника державного спеціалізованого лісозахисного підприємства щодо необхідності здійснення лісозахисних чи інших заходів з поліпшення санітарного стану лісів за результатами огляду санітарного стану лісової ділянки: потребує проведення СРВ

Іскі ОЗА
(посада)
12 05 2021 року

[підпис]
(підпис)

Вакнічук ММ
(ініціали та прізвище)

ПОВІДОМЛЕННЯ

про появу ознак погіршення санітарного стану лісових насаджень

Житомирська обл., ДП „Бердичівське ЛГ„

(Область, найменування власника лісів, постійного лісокористувача)

Лісництво Богданівське урочище „Ляшківська“
квартал № 96 виділ № 6 ділянка № — площа 4,0 гектарів

Таксаційна характеристика насадження

Склад БДЗЗЛЗЛВЛ10с, вік 41 років, бонітет 1, середня висота 25 метрів, середній діаметр 32 сантиметрів, повнота 0,6, тип лісу РЛГЛ, рельєф рівнинний, експозиція —, ґрунт Світлосірі ґлинисті, підріст —, підлісок Гдс

Лісопатологічна характеристика насадження

Вид пошкодження насадження (лісова пожежа, буревій, сніголам, обледеніння, відмирання та всихання дерев, захаращеність, об'їдання шкідниками хвої/листя, наявність гусені, масовий літ метеликів, опадання хвої/листя, відлущення кори на стовбурах та інші ознаки, не характерні для нормального стану дерев) деревогубний грибок

Ступінь пошкодження, ураження: середнє
(поодинокі, слабке, середнє, сильне)

Вид розподілу пошкоджених дерев: поодинокі
(поодинокі, групові, куртинні)

Обсяг ушкодженої деревини на 1 гектарі (окомірно) 50 куб. метрів, у тому числі сухостійної 30 куб. метрів

Ознаки погіршення стану лісових насаджень виявив:

Майстер
(посада)
11 05 20 21 року

[підпис]
(підпис)

Римар ВМ
(ініціали та прізвище)

Лісничий
(лісничий (помічник лісничого))
11 05 20 21 року

[підпис]
(підпис)

С.М.Закусило
(ініціали та прізвище)

Висновок інженера відділу (сектору) охорони і захисту лісу державного лісгосподарського (лісомисливського) підприємства або представника державного спеціалізованого лісозахисного підприємства щодо необхідності здійснення лісозахисних чи інших заходів з поліпшення санітарного стану лісів за результатами огляду санітарного стану лісової ділянки: необхідно провести СРВ

Екме ОЗЛ
(посада)
12 05 20 21 року

[підпис]
(підпис)

Ванічківський ММ
(ініціали та прізвище)

ПОВІДОМЛЕННЯ

про появу ознак погіршення санітарного стану лісових насаджень

Житомирська обл., ДП „Бердичівське ЛГ„

(Область, найменування власника лісів, постійного лісокористувача)

Лісництво Богданівське урочище „Зайгородокська“
квартал № 100 виділ № 4 ділянка № 3 площа 12,0 гектарів

Таксаційна характеристика насадження

Склад 82% 10% 1%, вік 105 років, бонітет 1, середня висота 28 метрів, середній діаметр 36 сантиметрів, повнота 0,7, тип лісу С2ГД, рельєф рівнинний, експозиція —, ґрунт Світлосірі лісові, підріст —, підлісок Грк

Лісопатологічна характеристика насадження

Вид пошкодження насадження (лісова пожежа, буревій, сніголам, обледеніння, відмирання та всихання дерев, захаращеність, об'їдання шкідниками хвої/листя, наявність гусені, масовий літ метеликів, опадання хвої/листя, відлущення кори на стовбурах та інші ознаки, не характерні для нормального стану дерев) деревогубний грибок

Ступінь пошкодження, ураження: слабка
(поодинокі, слабка, середня, сильна)

Вид розподілу пошкоджених дерев: поодинокі
(поодинокі, групові, куртинні)

Обсяг ушкодженої деревини на 1 гектарі (окомірно) 20 куб. метрів, у тому числі сухостійної 10 куб. метрів

Ознаки погіршення стану лісових насаджень виявив:

Майстер
(посада)
11 05 20 21 року

(підпис)

Гурківський Р.П.
(ініціали та прізвище)

Лісничий
(лісничий (помічник лісничого))
11 05 20 21 року

(підпис)

С.М.Закусило
(ініціали та прізвище)

Висновок інженера відділу (сектору) охорони і захисту лісу державного лісогосподарського (лісомисливського) підприємства або представника державного спеціалізованого лісозахисного підприємства щодо необхідності здійснення лісозахисних чи інших заходів з поліпшення санітарного стану лісів за результатами огляду санітарного стану лісової ділянки: потребує перевірки СРВ

інж. Д.З.А.
(посада)
12 05 20 21 року

(підпис)

Важкітський М.М.
(ініціали та прізвище)

ПОВІДОМЛЕННЯ
про появу ознак погіршення санітарного стану лісових насаджень
Житомирська обл., ДП „Бердичівське ЛГ„
(Область, найменування власника лісів, постійного лісокористувача)

Лісництво Богданівське урочище „Гайгородокська“
квартал № 104 виділ № 23 ділянка № — площа 12,2 гектарів

Таксаційна характеристика насадження

Склад 4233 Лгд 20с 18з + 5л, вік 105 років, бонітет 2, середня висота 27 метрів, середній діаметр 26 сантиметрів, повнота 97, тип лісу СЛГД, рельєф рівнинний, експозиція —, ґрунт Світлосірі піщі, підріст —, підлісок лиш.

Лісопатологічна характеристика насадження

Вид пошкодження насадження (лісова пожежа, буревій, сніголам, обледеніння, відмирання та всихання дерев, захаращеність, об'їдання шкідниками хвої/листя, наявність гусені, масовий літ метеликів, опадання хвої/листя, відлущення кори на стовбурах та інші ознаки, не характерні для нормального стану дерев)

Ступінь пошкодження, ураження: деревогубильні гриби

(поодинокі, слабке, середнє, сильне)

Вид розподілу пошкоджених дерев: поодинокі

(поодинокий, груповий, куртинний)

Обсяг ушкодженої деревини на 1 гектарі (окомірно) 25 куб. метрів, у тому числі сухостійної 15 куб. метрів

Ознаки погіршення стану лісових насаджень виявив:

Майстер
(посада)
11 05 2021 року

(підпис)

Мельник КА
(ініціали та прізвище)

Лісничий
(лісничий (помічник лісничого))
11 05 2021 року

(підпис)

С.М.Закусило
(ініціали та прізвище)

Висновок інженера відділу (сектору) охорони і захисту лісу державного лісогосподарського (лісомисливського) підприємства або представника державного спеціалізованого лісозахисного підприємства щодо необхідності здійснення лісозахисних чи інших заходів з поліпшення санітарного стану лісів за результатами огляду санітарного стану лісової ділянки: необхідне проведення СРВ

Григорук ДЗЛ
(посада)
12 05 2021 року

(підпис)

Важнівський ММ
(ініціали та прізвище)

ПОВІДОМЛЕННЯ
про появу ознак погіршення санітарного стану лісових насаджень

Житомирська обл., ДП „Бердичівське ЛГ„
(Область, найменування власника лісів, постійного лісокористувача)

Лісництво Богданівське урочище „Зануєт“
квартал № 115 виділ № 2 ділянка № — площа 10,5 гектарів

Таксаційна характеристика насадження

Склад 923 193, вік 81 років, бонітет 1, середня висота 23 метрів, середній діаметр 28 сантиметрів, повнота 0,7, тип лісу Д2ГД, рельєф рівнинний, експозиція —, ґрунт Світлосірі лісові, підріст 86рс 2 23, підлісок Куп

Лісопатологічна характеристика насадження

Вид пошкодження насадження (лісова пожежа, буревій, сніголам, обледеніння, відмирання та всихання дерев, захаращеність, об'їдання шкідниками хвої/листя, наявність гусені, масовий літ метеликів, опадання хвої/листя, відлущення кори на стовбурах та інші ознаки, не характерні для нормального стану дерев) деревокорінний гни

Ступінь пошкодження, ураження: слабка
(поодинокі, слабке, середнє, сильне)

Вид розподілу пошкоджених дерев: поодинокі
(поодинокі, груповий, куртинний)

Обсяг ушкодженої деревини на 1 гектарі (окоірно) 20 куб. метрів, у тому числі сухостійної 10 куб. метрів

Ознаки погіршення стану лісових насаджень виявив:

Майстер
(посада)
12 05 20 21 року

[підпис]
(підпис)

Гейхоровський В.П.
(ініціали та прізвище)

Лісничий
(лісничий (помічник лісничого))
12 05 20 21 року

[підпис]
(підпис)

С.М.Закусило
(ініціали та прізвище)

Висновок інженера відділу (сектору) охорони і захисту лісу державного лісгосподарського (лісомисливського) підприємства або представника державного спеціалізованого лісозахисного підприємства щодо необхідності здійснення лісозахисних чи інших заходів з поліпшення санітарного стану лісів за результатами огляду санітарного стану лісової ділянки: потребує проведення РРВ

Скне О.З.
(посада)
13 05 20 21 року

[підпис]
(підпис)

Валіцький М.М.
(ініціали та прізвище)

ПОВІДОМЛЕННЯ
про появу ознак погіршення санітарного стану лісових насаджень

Житомирське ОУЛМГ ДП «Бердичівське ЛГ»
(найменування власника лісів, постійного лісокористувача)

Лісництво Гвоздяренське урочище Гвоздорешівна дзга квартал № 2
виділ № 11 ділянка № _____ площа 2,4 гектарів

Таксаційна характеристика насадження

Склад 34,30% 21% 15% 17% 29% вік 65 років, бонітет 1, середній діаметр 24 сантиметрів,
середня висота 23 метрів, повнота 06, тип лісу С3ГД, рельєф рівнинний
експозиція —, ґрунт Витисірі лісові, підріст 1056, підлісок
—

Лісопатологічна характеристика насадження

Вид пошкодження насадження (лісова пожежа, буревій, сніголам, обледеніння, відмирання та всихання дерев, захаращеність, об'їдання шкідниками хвої/листя, наявність гусені, масовий літ метеликів, опадання хвої/листя, відлущення кори на стовбурах та інші ознаки, не характерні для нормального стану дерев) всихання дерев
Деревогубителі гриби

Ступінь пошкодження, ураження: слабке
(поодинокі, слабке, середнє, сильне)

Вид розподілу пошкоджених дерев: поодинокий
(поодинокий, груповий, куртинний)

Обсяг ушкодженої деревини на 1 гектарі (окомірно) 20 куб. метрів, у тому числі сухостійної 10 куб. метрів

Ознаки погіршення стану лісових насаджень виявив:

майстер лісу
(посада)
5 05 20 21 року

лісничий
(лісничий (помічник лісничого))

12 05 20 21 року

Юсиф
(підпис)
Осичевський
(підпис)

Осичевський Т.Т.
(ініціали та прізвище)

Данилюк О. П.
(ініціали та прізвище)

Висновок інженера відділу (сектору) охорони і захисту лісу державного лісгосподарського (лісомисливського) підприємства або представника державного спеціалізованого лісозахисного підприємства щодо необхідності здійснення лісозахисних чи інших заходів з поліпшення санітарного стану лісів за результатами огляду санітарного стану лісової ділянки: Потреба в проведенні СРБ

Інженер ОЗЛ
(посада)
26 05 20 21 року

Виханський
(підпис)

Вахніцький М. М.
(ініціали та прізвище)

ПОВІДОМЛЕННЯ
про появу ознак погіршення санітарного стану лісових насаджень

Житомирське ОУЛМГ ДП «Бердичівське ЛГ»
(найменування власника лісів, постійного лісокористувача)

Лісництво Гвоздаренське урочище Гвоздерешова дага квартал № 17
виділ № 6 ділянка № _____ площа 12.5 гектарів

Таксаційна характеристика насадження

Склад 10Дз+9л+5л+0с+1г вік 81 років, бонітет 1, середній діаметр 26 сантиметрів,
середня висота 26 метрів, повнота 0.4, тип лісу РЗГД, рельєф рівнинний,
експозиція —, ґрунт срі. лісові, підріст —, підлісок
Куп

Лісопатологічна характеристика насадження

Вид пошкодження насадження (лісова пожежа, буревій, сніголам, обледеніння, відмирання та всихання дерев, захаращеність, об'їдання шкідниками хвої/листя, наявність гусені, масовий літ метеликів, опадання хвої/листя, відлущення кори на стовбурах та інші ознаки, не характерні для нормального стану дерев) всихання дерев
Деревогубчі гриби, коріод-типограф.

Ступінь пошкодження, ураження: слабке
(поодиноке, слабе, середнє, сильне)

Вид розподілу пошкоджених дерев: поодинокий
(поодинокий, груповий, куртинний)

Обсяг ушкодженої деревини на 1 гектарі (окоірно) 15 куб. метрів, у тому числі сухостійної 8 куб. метрів

Ознаки погіршення стану лісових насаджень виявив:

майстер лісу
(посада)
6 05 20 21 року

лісничий
(лісничий (помічник лісничого))

12 05 20 21 року

Юсиф
(підпис)
Данилюк
(підпис)

Осичевський Я.Г.
(ініціали та прізвище)

Данилюк О. П.
(ініціали та прізвище)

Висновок інженера відділу (сектору) охорони і захисту лісу державного лісогосподарського (лісомисливського) підприємства або представника державного спеціалізованого лісозахисного підприємства щодо необхідності здійснення лісозахисних чи інших заходів з поліпшення санітарного стану лісів за результатами огляду санітарного стану лісової ділянки: Потребна перевірка СРЗ

Інженер ОЗЛ
(посада)
20 05 20 21 року

Василь
(підпис)

Вахніцький М. М.
(ініціали та прізвище)

ПОВІДОМЛЕННЯ
про появу ознак погіршення санітарного стану лісових насаджень

Житомирське ОУЛМГ ДП «Бердичівське ЛГ»
(найменування власника лісів, постійного лісокористувача)

Лісництво Гвоздаренське урочище Гвоздаренське квартал № 31
виділ № 5 ділянка № 2 площа 19,1 гектарів

Таксаційна характеристика насадження

Склад 10Б + 13 + 1А + 0С, вік 83 років, бонітет 1, середній діаметр 26 сантиметрів,
середня висота 26 метрів, повнота 0,4 тип лісу С2ГД, рельєф рівнинний
експозиція —, ґрунт сидоропідзоли, підріст 10/36, підлісок
—

Лісопатологічна характеристика насадження

Вид пошкодження насадження (лісова пожежа, буревій, сніголам, обледеніння, відмирання та всихання дерев, захаращеність, об'їдання шкідниками хвої/листя, наявність гусені, масовий літ метеликів, опадання хвої/листя, відлущення кори на стовбурах та інші ознаки, не характерні для нормального стану дерев) всихання дерев

Пероворужинські гриби

Ступінь пошкодження, ураження: поодинокі
(поодинокі, слабке, середнє, сильне)

Вид розподілу пошкоджених дерев: поодинокі
(поодинокий, груповий, куртинний)

Обсяг ушкодженої деревини на 1 гектарі (окомірно) 15 куб. метрів, у тому числі сухостійної 8 куб. метрів

Ознаки погіршення стану лісових насаджень виявив:

майстер лісу
(посада)

5 05 20 21 року

лісничий
(лісничий (помічник лісничого))

12 05 20 21 року

Виз
(підпис)

Васильківський А.Б.
(підпис)

Васильківський А.Б.
(ініціали та прізвище)

Данилюк О. П.
(ініціали та прізвище)

Висновок інженера відділу (сектору) охорони і захисту лісу державного лісогосподарського (лісомисливського) підприємства або представника державного спеціалізованого лісозахисного підприємства щодо необхідності здійснення лісозахисних чи інших заходів з поліпшення санітарного стану лісів за результатами огляду санітарного стану лісової ділянки: Потребует дальнейшего СРБ

Інженер ОЗЛ
(посада)

26 05 20 21 року

Вахніцький М. М.
(підпис)

Вахніцький М. М.
(ініціали та прізвище)

ПОВІДОМЛЕННЯ
про появу ознак погіршення санітарного стану лісових насаджень
Житомирське ОУЛМГ ДП «Бердичівське ЛГ»
(найменування власника лісів, постійного лісокористувача)

Лісництво Гвоздаренське урочище Гвоздарівська дача квартал № 43
виділ № 3 ділянка № _____ площа 8.6 гектарів

Таксаційна характеристика насадження

Склад Біліза + Гр. д. вік 82 років, бонітет 2, середній діаметр 24 сантиметрів,
середня висота 23 метрів, повнота 0.4, тип лісу С2ГД, рельєф рівнинний
експозиція _____, ґрунт Світосірі, підріст _____, підлісок _____

Лісопатологічна характеристика насадження

Вид пошкодження насадження (лісова пожежа, буревій, сніголам, обледеніння, відмирання та всихання дерев, захаращеність, об'їдання шкідниками хвої/листя, наявність гусені, масовий літ метеликів, опадання хвої/листя, відлущення кори на стовбурах та інші ознаки, не характерні для нормального стану дерев) всихання дерев
Верхівковий короїд, Дереворудильні гриби

Ступінь пошкодження, ураження: середнє
(поодинокі, слабке, середнє, сильне)

Вид розподілу пошкоджених дерев: поодинокі
(поодинокі, групові, куртинні)

Обсяг ушкодженої деревини на 1 гектарі (окомірно) 15 куб. метрів, у тому числі сухостійної 8 куб. метрів

Ознаки погіршення стану лісових насаджень виявив:

майстер лісу
(посада)
5 05 20 21 року

лісничий
(лісничий (помічник лісничого))

12 05 20 21 року

Васильківський А.Б.
(підпис)
Данилюк О. П.
(підпис)

Васильківський А.Б.
(ініціали та прізвище)

Данилюк О. П.
(ініціали та прізвище)

Висновок інженера відділу (сектору) охорони і захисту лісу державного лісгосподарського (лісомисливського) підприємства або представника державного спеціалізованого лісозахисного підприємства щодо необхідності здійснення лісозахисних чи інших заходів з поліпшення санітарного стану лісів за результатами огляду санітарного стану лісової ділянки: Потрібно перевірити СРБ

Інженер ОЗЛ
(посада)
26 05 20 21 року

Вахніцький М. М.
(підпис)

Вахніцький М. М.
(ініціали та прізвище)

ПОВІДОМЛЕННЯ

про появу ознак погіршення санітарного стану лісових насаджень

Житомирське ОУЛМГ ДП «Бердичівське ЛГ»
(найменування власника лісів, постійного лісокористувача)

Лісництво Гвоздяренське урочище Гвоздеренська дача квартал № 45
виділ № 24 ділянка № _____ площа 3,8 гектарів

Таксаційна характеристика насадження

Склад 10Дз + 2лс + 1Др, вік 47 років, бонітет 1, середній діаметр 28 сантиметрів,
середня висота 25 метрів, повнота 0,6, тип лісу 2дгд, рельєф рівнинний
експозиція -, ґрунт Світлосірі лісові, підріст 10г, в, підлісок
-

Лісопатологічна характеристика насадження

Вид пошкодження насадження (лісова пожежа, буревій, сніголам, обледеніння, відмирання та всихання дерев, захаращеність, об'їдання шкідниками хвої/листя, наявність гусені, масовий літ метеликів, опадання хвої/листя, відлущення кори на стовбурах та інші ознаки, не характерні для нормального стану дерев) всихання дерев
керівні - типорід; Дереворуйнівні уроби.

Ступінь пошкодження, ураження: слабке
(поодинокі, слабке, середнє, сильне)

Вид розподілу пошкоджених дерев: поодинокі
(поодинокі, груповий, куртинний)

Обсяг ушкодженої деревини на 1 гектарі (окомірно) 15 куб. метрів, у тому числі
сухостійної 8 куб. метрів

Ознаки погіршення стану лісових насаджень виявив:

майстер лісу
(посада)
6 05 20 21 року

лісничий
(лісничий (помічник лісничого))

12 06 20 21 року

[підпис]
(підпис)
[підпис]
(підпис)

Василювський А.Б
(ініціали та прізвище)

Данилюк О. П.
(ініціали та прізвище)

Висновок інженера відділу (сектору) охорони і захисту лісу державного лісогосподарського (лісомисливського) підприємства або представника державного спеціалізованого лісозахисного підприємства щодо необхідності здійснення лісозахисних чи інших заходів з поліпшення санітарного стану лісів за результатами огляду санітарного стану лісової ділянки: Потребуеться проведення СРВ

Інженер ОЗЛ
(посада)
26 12 20 21 року

[підпис]
(підпис)

Вахніцький М. М.
(ініціали та прізвище)

ПОВІДОМЛЕННЯ
про появу ознак погіршення санітарного стану лісових насаджень
Житомирське ОУЛМГ ДП «Бердичівське ЛГ»
(найменування власника лісів, постійного лісокористувача)

Лісництво Гвоздаренське урочище Гвоздаренська дача квартал № 45
виділ № 31 ділянка № _____ площа 1,2 гектарів

Таксаційна характеристика насадження

Склад 10Д₁ + Р₂ + О_с, вік 48 років, бонітет 1, середній діаметр 28 сантиметрів,
середня висота 26 метрів, повнота 0,8, тип лісу СаГД, рельєф рівнинний
експозиція —, ґрунт світлосірі ґрунти, підріст 1056, підлісок
—

Лісопатологічна характеристика насадження

Вид пошкодження насадження (лісова пожежа, буревій, сніголам, обледеніння, відмирання та всихання дерев, захаращеність, об'їдання шкідниками хвої/листя, наявність гусені, масовий літ метеликів, опадання хвої/листя, відлущення кори на стовбурах та інші ознаки, не характерні для нормального стану дерев) всихання дерев
Деревогубні гриби

Ступінь пошкодження, ураження: поодинокі
(поодинокі, слабке, середнє, сильне)

Вид розподілу пошкоджених дерев: поодинокі
(поодинокі, груповий, куртинний)

Обсяг ушкодженої деревини на 1 гектарі (окомірно) 20 куб. метрів, у тому числі сухостійної 10 куб. метрів

Ознаки погіршення стану лісових насаджень виявив:

6 05 20 21 року
майстер лісу
(посада)

12 05 20 21 року
лісничий
(лісничий (помічник лісничого))

(підпис)
(підпис)

Васильський А.Б.
(ініціали та прізвище)

Данилюк О. П.
(ініціали та прізвище)

Висновок інженера відділу (сектору) охорони і захисту лісу державного лісгосподарського (лісомисливського) підприємства або представника державного спеціалізованого лісозахисного підприємства щодо необхідності здійснення лісозахисних чи інших заходів з поліпшення санітарного стану лісів за результатами огляду санітарного стану лісової ділянки: Потрібно провести СРД

26 05 20 21 року
Інженер ОЗЛ
(посада)

(підпис)

Вахніцький М. М.
(ініціали та прізвище)

ПОВІДОМЛЕННЯ
про появу ознак погіршення санітарного стану лісових насаджень
Житомирське ОУЛМГ ДП «Бердичівське ЛГ
(найменування власника лісів, постійного лісокористувача)

Лісництво Гвоздаренське урочище Гвоздаренська дзга квартал № 50
виділ № 6 ділянка № _____ площа 2,6 гектарів

Таксаційна характеристика насадження

Склад 941С3, вік 45 років, бонітет 1, середній діаметр 26 сантиметрів,
середня висота 24 метрів, повнота 0,4, тип лісу СЛГД, рельєф рівнинний
експозиція —, ґрунт Світлісірі ілові підріст —, підлісок —

Лісопатологічна характеристика насадження

Вид пошкодження насадження (лісова пожежа, буревій, сніголам, обледеніння, відмирання та всихання дерев, захарашеність, об'їдання шкідниками хвої/листя, наявність гусені, масовий літ метеликів, опадання хвої/листя, відлущення кори на стовбурах та інші ознаки, не характерні для нормального стану дерев) всихання дерев
Верхівковий короїд; Деревогубні гриби

Ступінь пошкодження, ураження: слабке
(поодинокі, слабке, середнє, сильне)

Вид розподілу пошкоджених дерев: поодинокі
(поодинокі, груповий, куртинний)

Обсяг ушкодженої деревини на 1 гектарі (окомірно) 20 куб. метрів, у тому числі сухостійної 10 куб. метрів

Ознаки погіршення стану лісових насаджень виявив:

майстер лісу
(посада)
5 05 20 21 року

лісничий
(лісничий (помічник лісничого))

12 05 20 21 року

[Підпис]
(підпис)
[Підпис]
(підпис)

Робашевук Т. П.
(ініціали та прізвище)

Данилюк О. П.
(ініціали та прізвище)

Висновок інженера відділу (сектору) охорони і захисту лісу державного лісогосподарського (лісомисливського) підприємства або представника державного спеціалізованого лісозахисного підприємства щодо необхідності здійснення лісозахисних чи інших заходів з поліпшення санітарного стану лісів за результатами огляду санітарного стану лісової ділянки: Потребує перевірки СРБ

Інженер ОЗЛ
(посада)
26 05 20 21 року

[Підпис]
(підпис)

Вахніцький М. М.
(ініціали та прізвище)

ПОВІДОМЛЕННЯ
про появу ознак погіршення санітарного стану лісових насаджень

Житомирське ОУЛМГ ДП «Бердичівське ЛГ
(найменування власника лісів, постійного лісокористувача)

Лісництво Гвоздаренське урочище Гвоздаренська дача квартал № 50
виділ № 9 ділянка № _____ площа 1,90 гектарів

Таксаційна характеристика насадження

Склад 101, вік 75 років, бонітет 1, середній діаметр 26 сантиметрів,
середня висота 26 метрів, повнота 0,4, тип лісу стгб, рельєф рівнинний
експозиція —, ґрунт світлосірі лісові, підріст —, підлісок
лиш.

Лісопатологічна характеристика насадження

Вид пошкодження насадження (лісова пожежа, буревій, сніголам, обледеніння, відмирання та всихання дерев, захаращеність, об'їдання шкідниками хвої/листя, наявність гусені, масовий літ метеликів, опадання хвої/листя, відлущення кори на стовбурах та інші ознаки, не характерні для нормального стану дерев) всихання дерев
Деревоушкодливні гриби

Ступінь пошкодження, ураження: слабке
(поодинокі, слабке, середнє, сильне)

Вид розподілу пошкоджених дерев: поодинокий
(поодинокий, груповий, куртинний)

Обсяг ушкодженої деревини на 1 гектарі (окомірно) 20 куб. метрів, у тому числі сухостійної 10 куб. метрів

Ознаки погіршення стану лісових насаджень виявив:

майстер лісу
(посада)
5 05 20 21 року

лісничий
(лісничий (помічник лісничого))

12 05 20 21 року

[підпис]
(підпис)
[підпис]
(підпис)

Ковальчук Р.П.
(ініціали та прізвище)

Данилюк О. П.
(ініціали та прізвище)

Висновок інженера відділу (сектору) охорони і захисту лісу державного лісогосподарського (лісомисливського) підприємства або представника державного спеціалізованого лісозахисного підприємства щодо необхідності здійснення лісозахисних чи інших заходів з поліпшення санітарного стану лісів за результатами огляду санітарного стану лісової ділянки: Потребуеться проведення СРВ

Інженер ОЗЛ
(посада)
26 05 20 21 року

[підпис]
(підпис)

Вахніцький М. М.
(ініціали та прізвище)

ПОВІДОМЛЕННЯ
про появу ознак погіршення санітарного стану лісових насаджень

Житомирське ОУЛМГ ДП «Бердичівське ЛП»
(найменування власника лісів, постійного лісокористувача)

Лісництво Гвоздаренське урочище Старогудибівське квартал № 56
виділ № 9 ділянка № _____ площа 8.0 гектарів

Таксаційна характеристика насадження

Склад 9Д31Г3, вік 81 років, бонітет 1, середній діаметр 26 сантиметрів,
середня висота 27 метрів, повнота 1, тип лісу св. ГДС, рельєф рівнинний,
експозиція —, ґрунт слабопідзоли, підріст —, підлісок
—

Лісопатологічна характеристика насадження

Вид пошкодження насадження (лісова пожежа, буревій, сніголам, обледеніння, відмирання та всихання дерев, захаращеність, об'їдання шкідниками хвої/листя, наявність гусені, масовий літ метеликів, опадання хвої/листя, відлущення кори на стовбурах та інші ознаки, не характерні для нормального стану дерев) всихання дерев
Деревоувислі гриби

Ступінь пошкодження, ураження: слабке
(поодинокі, слабке, середнє, сильне)

Вид розподілу пошкоджених дерев: поодинокі
(поодинокі, груповий, куртинний)

Обсяг ушкодженої деревини на 1 гектарі (окомірно) 15 куб. метрів, у тому числі сухостійної 8 куб. метрів

Ознаки погіршення стану лісових насаджень виявив:

майстер лісу
(посада)
9 05 20 21 року

лісничий
(лісничий (помічник лісничого))

12 05 20 21 року

[підпис]
(підпис)
[підпис]
(підпис)

Машарук В.О
(ініціали та прізвище)

Данилюк О. П.
(ініціали та прізвище)

Висновок інженера відділу (сектору) охорони і захисту лісу державного лісогосподарського (лісомисливського) підприємства або представника державного спеціалізованого лісозахисного підприємства щодо необхідності здійснення лісозахисних чи інших заходів з поліпшення санітарного стану лісів за результатами огляду санітарного стану лісової ділянки: Потрібно лікувати СРБ

Інженер ОЗЛ
(посада)
20 05 20 21 року

[підпис]
(підпис)

Вахніцький М. М.
(ініціали та прізвище)

ПОВІДОМЛЕННЯ
про появу ознак погіршення санітарного стану лісових насаджень

Житомирське ОУЛМГ ДП «Бердичівське ЛГ
(найменування власника лісів, постійного лісокористувача)

Лісництво Гвоздаренське урочище Старозудибівка квартал № 57
виділ № 8 ділянка № _____ площа 5,5 гектарів

Таксаційна характеристика насадження

Склад 70% / 15% / 15%, вік 77 років, бонітет 1, середній діаметр 22 сантиметрів,
середня висота 23 метрів, повнота 0,7, тип лісу СЛГД, рельєф рівнинний
експозиція _____, ґрунт Світлосірі лісові, підріст _____, підлісок _____

Лісопатологічна характеристика насадження

Вид пошкодження насадження (лісова пожежа, буревій, сніголам, обледеніння, відмирання та всихання дерев, захаращеність, об'їдання шкідниками хвої/листя, наявність гусені, масовий літ метеликів, опадання хвої/листя, відлущення кори на стовбурах та інші ознаки, не характерні для нормального стану дерев) всихання дерев
Дерево зруйновані згнили

Ступінь пошкодження, ураження: слабке
(поодинокі, слабке, середнє, сильне)

Вид розподілу пошкоджених дерев: поодинокий
(поодинокий, груповий, куртинний)

Обсяг ушкодженої деревини на 1 гектарі (окомірно) 20 куб. метрів, у тому числі сухостійної 10 куб. метрів

Ознаки погіршення стану лісових насаджень виявив:

майстер лісу
(посада)
7 05 20 21 року

лісничий
(лісничий (помічник лісничого))

12 05 20 21 року

(підпис)

(підпис)

Манагуч В.О
(ініціали та прізвище)

Данилюк О. П.
(ініціали та прізвище)

Висновок інженера відділу (сектору) охорони і захисту лісу державного лісогосподарського (лісомисливського) підприємства або представника державного спеціалізованого лісозахисного підприємства щодо необхідності здійснення лісозахисних чи інших заходів з поліпшення санітарного стану лісів за результатами огляду санітарного стану лісової ділянки: Потребует проверки СВЗ

Інженер ОЗЛ
(посада)
26 05 20 21 року

(підпис)

Вахніцький М. М.
(ініціали та прізвище)

ПОВІДОМЛЕННЯ
про появу ознак погіршення санітарного стану лісових насаджень

Житомирське ОУЛМГ ДП «Бердичівське ЛГ»
(найменування власника лісів, постійного лісокористувача)

Лісництво Гвоздяренське урочище Старогудибська квартал № 58
виділ № 24 ділянка № _____ площа 2,6 гектарів

Таксаційна характеристика насадження

Склад 50,26% 20% 15% + Сз, вік 43 років, бонітет 1А, середній діаметр 30 сантиметрів,
середня висота 24 метрів, повнота 0,6, тип лісу СЛР, рельєф рівнинний,
експозиція _____, ґрунт Витисірі лісові, підріст _____, підлісок _____

Лісопатологічна характеристика насадження

Вид пошкодження насадження (лісова пожежа, буревій, сніголам, обледеніння, відмирання та всихання дерев, захаращеність, об'їдання шкідниками хвої/листя, наявність гусені, масовий літ метеликів, опадання хвої/листя, відлущення кори на стовбурах та інші ознаки, не характерні для нормального стану дерев) всихання дерев
Древорубальні гриби, Вертівковий корінь

Ступінь пошкодження, ураження: середнє
(поодинокі, слабке, середнє, сильне)

Вид розподілу пошкоджених дерев: поодинокий
(поодинокий, груповий, куртинний)

Обсяг ушкодженої деревини на 1 гектарі (окомірно) 15 куб. метрів, у тому числі сухостійної 8 куб. метрів

Ознаки погіршення стану лісових насаджень виявив:

7 05 20 21 року
майстер лісу
(посада)

12 05 20 21 року
лісничий
(лісничий (помічник лісничого))

Ван
(підпис)
Данилюк О. П.
(підпис)

Мамарчук В. О.
(ініціали та прізвище)

Данилюк О. П.
(ініціали та прізвище)

Висновок інженера відділу (сектору) охорони і захисту лісу державного лісгосподарського (лісомисливського) підприємства або представника державного спеціалізованого лісозахисного підприємства щодо необхідності здійснення лісозахисних чи інших заходів з поліпшення санітарного стану лісів за результатами огляду санітарного стану лісової ділянки: Потрібно перевіряти СРВ

26 05 20 21 року
Інженер ОЗЛ
(посада)

Ван
(підпис)

Вахніцький М. М.
(ініціали та прізвище)

ПОВІДОМЛЕННЯ
про появу ознак погіршення санітарного стану лісових насаджень

Житомирське ОУЛМГ ДП «Бердичівське ЛП»
(найменування власника лісів, постійного лісокористувача)

Лісництво Гвоздаренське урочище Старогудибельне квартал № 60
виділ № 9 ділянка № _____ площа 8.4 гектарів

Таксаційна характеристика насадження

Склад 8Дз2Дл+Ос+Рз+Бл вік 46 років, бонітет 1, середній діаметр 26 сантиметрів,
середня висота 24 метрів, повнота 0,4, тип лісу сгд, рельєф рівнинний
експозиція _____, ґрунт Світлосірі, лісові, підріст _____, підлісок _____

Лісопатологічна характеристика насадження

Вид пошкодження насадження (лісова пожежа, буревій, сніголам, обледеніння, відмирання та всихання дерев, захаращеність, об'їдання шкідниками хвої/листя, наявність гусені, масовий літ метеликів, опадання хвої/листя, відлущення кори на стовбурах та інші ознаки, не характерні для нормального стану дерев) всихання дерев
Деревоуцільні гриби; коріод - тикограф

Ступінь пошкодження, ураження: середнє
(поодинокі, слабке, середнє, сильне)

Вид розподілу пошкоджених дерев: поодинокий
(поодинокий, груповий, куртинний)

Обсяг ушкодженої деревини на 1 гектарі (окомірно) 15 куб. метрів, у тому числі сухостійної 8 куб. метрів

Ознаки погіршення стану лісових насаджень виявив:

7 05 20 21 року
майстер лісу
(посада)

12 05 20 21 року
лісничий
(лісничий (помічник лісничого))

AB
(підпис)
[Підпис]
(підпис)

Манарчук В.О
(ініціали та прізвище)

Данилюк О. П.
(ініціали та прізвище)

Висновок інженера відділу (сектору) охорони і захисту лісу державного лісогосподарського (лісомисливського) підприємства або представника державного спеціалізованого лісозахисного підприємства щодо необхідності здійснення лісозахисних чи інших заходів з поліпшення санітарного стану лісів за результатами огляду санітарного стану лісової ділянки: Визначити пріоритети СРВ

26 05 20 12 року
Інженер ОЗЛ
(посада)

[Підпис]
(підпис)

Вахніцький М. М.
(ініціали та прізвище)

ПОВІДОМЛЕННЯ
про появу ознак погіршення санітарного стану лісових насаджень
Житомирське ОУЛМГ ДП «Бердичівське ЛП
(найменування власника лісів, постійного лісокористувача)

Лісництво Гвоздаренське урочище Сербишівська квартал № 63
виділ № 4 ділянка № _____ площа 8,9 гектарів

Таксаційна характеристика насадження

Склад 5A32C10C2B, вік 100 років, бонітет 2, середній діаметр 32 сантиметрів,
середня висота 26 метрів, повнота 0,6, тип лісу с2ГД, рельєф рівнинний
експозиція _____, ґрунт Світлосірі лісові, підріст 10 Гб, підлісок _____

Лісопатологічна характеристика насадження

Вид пошкодження насадження (лісова пожежа, буревій, сніголам, обледеніння, відмирання та всихання дерев, захаращеність, об'їдання шкідниками хвої/листя, наявність гусені, масовий літ метеликів, опадання хвої/листя, відлущення кори на стовбурах та інші ознаки, не характерні для нормального стану дерев) всихання дерев

Резоворудні гриби, верхівковий горіх

Ступінь пошкодження, ураження:

слабкі
(поодинокі, слабкі, середні, сильні)

Вид розподілу пошкоджених дерев:

поодинокі
(поодинокі, групові, куртинні)

Обсяг ушкодженої деревини на 1 гектарі (окомірно) 20 куб. метрів, у тому числі сухостійної 10 куб. метрів

Ознаки погіршення стану лісових насаджень виявив:

майстер лісу
(посада)

6 05 20 21 року

лісничий
(лісничий (помічник лісничого))

12 05 20 21 року

[підпис]
(підпис)

Макарук О. О.
(ініціали та прізвище)

Данилюк О. П.
(ініціали та прізвище)

Висновок інженера відділу (сектору) охорони і захисту лісу державного лісогосподарського (лісомисливського) підприємства або представника державного спеціалізованого лісозахисного підприємства щодо необхідності здійснення лісозахисних чи інших заходів з поліпшення санітарного стану лісів за результатами огляду санітарного стану лісової ділянки: Погіршення стану лісу

Інженер ОЗЛ
(посада)

26 05 20 21 року

[підпис]
(підпис)

Вахніцький М. М.
(ініціали та прізвище)

ПОВІДОМЛЕННЯ
про появу ознак погіршення санітарного стану лісових насаджень

Житомирське ОУЛМГ ДП «Бердичівське ЛП»
(найменування власника лісів, постійного лісокористувача)

Лісництво Гвоздаренське урочище Сербишівська квартал № 66
виділ № 4 ділянка № _____ площа 3,1 гектарів

Таксаційна характеристика насадження

Склад 40% 2С, 10% + 5и, вік 90 років, бонітет 1, середній діаметр 30 сантиметрів,
середня висота 20 метрів, повнота 0,4 тип лісу С2ГДС, рельєф рівнинний
експозиція _____, ґрунт сидорошівський, підріст _____, підлісок _____

Лісопатологічна характеристика насадження

Вид пошкодження насадження (лісова пожежа, буревій, сніголам, обледеніння, відмирання та всихання дерев, захаращеність, об'їдання шкідниками хвої/листя, наявність гусені, масовий літ метеликів, опадання хвої/листя, відлущення кори на стовбурах та інші ознаки, не характерні для нормального стану дерев) всихання дерев

Деревогубчі гриби; вершніковий короїд

Ступінь пошкодження, ураження: слабке
(поодинокі, слабке, середнє, сильне)

Вид розподілу пошкоджених дерев: поодинокі
(поодинокі, груповий, куртинний)

Обсяг ушкодженої деревини на 1 гектарі (окомірно) 30 куб. метрів, у тому числі сухостійної 15 куб. метрів

Ознаки погіршення стану лісових насаджень виявив:

майстер лісу
(посада)
6 05 20 21 року

лісничий
(лісничий (помічник лісничого))

12 05 20 21 року

М.І.
(підпис)

Манашиук О.О.
(підпис)

Манашиук О.О.
(ініціали та прізвище)

Данилюк О. П.
(ініціали та прізвище)

Висновок інженера відділу (сектору) охорони і захисту лісу державного лісгосподарського (лісомисливського) підприємства або представника державного спеціалізованого лісозахисного підприємства щодо необхідності здійснення лісозахисних чи інших заходів з поліпшення санітарного стану лісів за результатами огляду санітарного стану лісової ділянки: Потребует проведения СРВ

Інженер ОЗЛ
(посада)
26 12 20 21 року

В.В.
(підпис)

Вахніцький М. М.
(ініціали та прізвище)

ПОВІДОМЛЕННЯ
про появу ознак погіршення санітарного стану лісових насаджень

Житомирське ОУЛМГ ДП «Бердичівське ЛГ»
(найменування власника лісів, постійного лісокористувача)

Лісництво Гвоздаренське урочище Сербинівське квартал № 66
виділ № 10 ділянка № _____ площа 2,0 гектарів

Таксаційна характеристика насадження

Склад 50,45/10, вік 96 років, бонітет 1, середній діаметр 30 сантиметрів,
середня висота 27 метрів, повнота 0,4, тип лісу С2ГАС, рельєф рівнинний
експозиція -, ґрунт слабоопідзолені, підріст -, підлісок -

Лісопатологічна характеристика насадження

Вид пошкодження насадження (лісова пожежа, буревій, сніголам, обледеніння, відмирання та всихання дерев, захаращеність, об'їдання шкідниками хвої/листя, наявність гусені, масовий літ метеликів, опадання хвої/листя, відлущення кори на стовбурах та інші ознаки, не характерні для нормального стану дерев) всихання дерев
Деревопримісний ґрунт, верхівковий корінь

Ступінь пошкодження, ураження: слабке
(поодинокі, слабке, середнє, сильне)

Вид розподілу пошкоджених дерев: поодинокі
(поодинокі, груповий, куртинний)

Обсяг ушкодженої деревини на 1 гектарі (окомірно) 30 куб. метрів, у тому числі сухостійної 15 куб. метрів

Ознаки погіршення стану лісових насаджень виявив:

майстер лісу
(посада)
6 05 20 21 року

лісничий
(лісничий (помічник лісничого))

12 05 20 21 року

М. М. Мамарчук
(підпис)

Мамарчук О. О.
(ініціали та прізвище)

Данилюк О. П.
(ініціали та прізвище)

Висновок інженера відділу (сектору) охорони і захисту лісу державного лісогосподарського (лісомисливського) підприємства або представника державного спеціалізованого лісозахисного підприємства щодо необхідності здійснення лісозахисних чи інших заходів з поліпшення санітарного стану лісів за результатами огляду санітарного стану лісової ділянки: Потрібно перевіряти СРВ

Інженер ОЗЛ
(посада)
26 05 20 21 року

В. М. Вахніцький
(підпис)

Вахніцький М. М.
(ініціали та прізвище)

ПОВІДОМЛЕННЯ
про появу ознак погіршення санітарного стану лісових насаджень
Житомирське ОУЛМГ ДП «Бердичівське ЛГ»
(найменування власника лісів, постійного лісокористувача)

Лісництво Гвоздаренське урочище Бердичівське квартал № 43
виділ № 22 ділянка № _____ площа 5,2 гектарів

Таксаційна характеристика насадження

Склад 40% 20% 15% 15% 10%, вік 90 років, бонітет 2, середній діаметр 28 сантиметрів,
середня висота 25 метрів, повнота 0,4, тип лісу СЗД, рельєф рівнинний,
експозиція —, ґрунт Середньосідовий, підріст —, підлісок —

Лісопатологічна характеристика насадження

Вид пошкодження насадження (лісова пожежа, буревій, сніголам, обледеніння, відмирання та всихання дерев, захаращеність, об'їдання шкідниками хвої/листя, наявність гусені, масовий літ метеликів, опадання хвої/листя, відлущення кори на стовбурах та інші ознаки, не характерні для нормального стану дерев) всихання дерев
Деревоушкоджені уряди.

Ступінь пошкодження, ураження: слабке
(поодинокі, слабке, середнє, сильне)

Вид розподілу пошкоджених дерев: поодинокий
(поодинокий, груповий, куртинний)

Обсяг ушкодженої деревини на 1 гектарі (окомірно) 15 куб. метрів, у тому числі сухостійної 8 куб. метрів

Ознаки погіршення стану лісових насаджень виявив:

майстер лісу
(посада)
6 05 20 21 року

лісничий
(лісничий (помічник лісничого))

12 05 20 21 року

МІ
(підпис)
Данилюк О. П.
(підпис)

Мамарчук О.О
(ініціали та прізвище)

Данилюк О. П.
(ініціали та прізвище)

Висновок інженера відділу (сектору) охорони і захисту лісу державного лісгосподарського (лісомисливського) підприємства або представника державного спеціалізованого лісозахисного підприємства щодо необхідності здійснення лісозахисних чи інших заходів з поліпшення санітарного стану лісів за результатами огляду санітарного стану лісової ділянки: Потрібно перевірити СРВ

Інженер ОЗЛ
(посада)
26 05 20 21 року

Вахніцький М. М.
(підпис)

Вахніцький М. М.
(ініціали та прізвище)

ПОВІДОМЛЕННЯ
про появу ознак погіршення санітарного стану лісових насаджень

Житомирське ОУЛМГ ДП «Бердичівське ЛГ»
(найменування власника лісів, постійного лісокористувача)

Лісництво Гвоздаренське урочище Стовпівське квартал № 76
виділ № 12 ділянка № _____ площа 2,0 гектарів

Таксаційна характеристика насадження

Склад 30, 30, 20, 10, 16 роки, вік 61 років, бонітет 1 А, середній діаметр 30 сантиметрів,
середня висота 26 метрів, повнота 0,7, тип лісу СЛГД, рельєф рівнинний,
експозиція —, ґрунт слабосідомен, підріст —, підлісок —

Лісопатологічна характеристика насадження

Вид пошкодження насадження (лісова пожежа, буревій, сніголам, обледеніння, відмирання та всихання дерев, захаращеність, об'їдання шкідниками хвої/листя, наявність гусені, масовий літ метеликів, опадання хвої/листя, відлущення кори на стовбурах та інші ознаки, не характерні для нормального стану дерев) всихання дерев

Деревоорудивні згриби

Ступінь пошкодження, ураження: слабке
(поодинокі, слабе, середнє, сильне)

Вид розподілу пошкоджених дерев: поодинокі
(поодинокий, груповий, куртинний)

Обсяг ушкодженої деревини на 1 гектарі (окомірно) 15 куб. метрів, у тому числі сухостійної 8 куб. метрів

Ознаки погіршення стану лісових насаджень виявив:

майстер лісу
(посада)
6 05 20 21 року

лісничий
(лісничий (помічник лісничого))

12 05 20 21 року

Ма
(підпис)

Мамарчук О.О
(ініціали та прізвище)

[Підпис]
(підпис)

Данилюк О. П.
(ініціали та прізвище)

Висновок інженера відділу (сектору) охорони і захисту лісу державного лісгосподарського (лісомисливського) підприємства або представника державного спеціалізованого лісозахисного підприємства щодо необхідності здійснення лісозахисних чи інших заходів з поліпшення санітарного стану лісів за результатами огляду санітарного стану лісової ділянки: Потрібно перевірити СРБ

Інженер ОЗЛ
(посада)
26 05 20 21 року

[Підпис]
(підпис)

Вахніцький М. М.
(ініціали та прізвище)

ПОВІДОМЛЕННЯ
про появу ознак погіршення санітарного стану лісових насаджень

Житомирське ОУЛМГ ДП «Бердичівське ЛГ»

(найменування власника лісів, постійного лісокористувача)

Лісництво Гвоздяренське урочище Стовбівська квартал № 46
виділ № 13 ділянка № _____ площа 1,6 гектарів

Таксаційна характеристика насадження

Склад 60% 2С₂ 20%, вік 63 років, бонітет 1А, середній діаметр 26 сантиметрів,
середня висота 24 метрів, повнота 0,5, тип лісу СІГА, рельєф рівнинний
експозиція —, ґрунт Світлосірі ґлинисті, підріст —, підлісок
—

Лісопатологічна характеристика насадження

Вид пошкодження насадження (лісова пожежа, буревій, сніголам, обледеніння, відмирання та всихання дерев, захаращеність, об'їдання шкідниками хвої/листя, наявність гусені, масовий літ метеликів, опадання хвої/листя, відлущення кори на стовбурах та інші ознаки, не характерні для нормального стану дерев) всихання дерев
Реворусніває гриби; верхівка вмиє морд

Ступінь пошкодження, ураження: слабке
(поодинокі, слабке, середнє, сильне)

Вид розподілу пошкоджених дерев: поодинокі
(поодинокий, груповий, куртинний)

Обсяг ушкодженої деревини на 1 гектарі (окомірно) 15 куб. метрів, у тому числі сухостійної 8 куб. метрів

Ознаки погіршення стану лісових насаджень виявив:

майстер лісу
(посада)
6 05 20 21 року

лісничий
(лісничий (помічник лісничого))

12 05 20 21 року

(підпис)
(підпис)

Манагчук О.О
(ініціали та прізвище)

Данилюк О. П.
(ініціали та прізвище)

Висновок інженера відділу (сектору) охорони і захисту лісу державного лісгосподарського (лісомисливського) підприємства або представника державного спеціалізованого лісозахисного підприємства щодо необхідності здійснення лісозахисних чи інших заходів з поліпшення санітарного стану лісів за результатами огляду санітарного стану лісової ділянки: Потреба перевірки СРВ

Інженер ОЗЛ
(посада)
26 05 20 21 року

(підпис)
(підпис)

Вахніцький М. М.
(ініціали та прізвище)

ПОВІДОМЛЕННЯ
про появу ознак погіршення санітарного стану лісових насаджень
Житомирське ОУЛМГ ДП «Бердичівське ЛГ
(найменування власника лісів, постійного лісокористувача)

Лісництво Любарське урочище Деревиці квартал № 10
виділ № 13 ділянка № _____ площа 3,3 гектарів

Таксаційна характеристика насадження

Склад 10б+Б+Ос, вік 60 років, бонітет 1, середній діаметр 22 сантиметрів,
середня висота 22 метрів, повнота 0,3 тип лісу С2ПД, рельєф рівнинний
експозиція _____, ґрунт Світлосірі лісові, підріст _____, підлісок _____

Лісопатологічна характеристика насадження

Вид пошкодження насадження (лісова пожежа, буревій, сніголам, обледеніння, відмирання та всихання дерев, захаращеність, об'їдання шкідниками хвої/листя, наявність гусені, масовий літ метеликів, опадання хвої/листя, відлущення кори на стовбурах та інші ознаки, не характерні для нормального стану дерев) Деревоїдні гриби.

Ступінь пошкодження, ураження: поодинокі
(поодинокі, слабке, середнє, сильне)

Вид розподілу пошкоджених дерев: поодинокі
(поодинокі, груповий, куртинний)

Обсяг ушкодженої деревини на 1 гектарі (окомірно) 10 куб. метрів, у тому числі сухостійної 8 куб. метрів

Ознаки погіршення стану лісових насаджень виявив:

Є. Майстр
(посада)
26 05 2021 року

Мішин
(лісничий (помічник лісничого))

27 05 2021 року

(підпис)

(підпис)

(ініціали та прізвище)

(ініціали та прізвище)

Висновок інженера відділу (сектору) охорони і захисту лісу державного лісгосподарського (лісомисливського) підприємства або представника державного спеціалізованого лісозахисного підприємства щодо необхідності здійснення лісозахисних чи інших заходів з поліпшення санітарного стану лісів за результатами огляду санітарного стану лісової ділянки: Потребує перевірки СРВ

Інженер ОЗЛ
(посада)
01 06 2021 року

(підпис)

Вахніцький М.М.
(ініціали та прізвище)

ПОВІДОМЛЕННЯ

про появу ознак погіршення санітарного стану лісових насаджень

Житомирське ОУЛМГ ДП «Бердичівське ЛГ»
(найменування власника лісів, постійного лісокористувача)

Лісництво Любарське урочище Великий ліс квартал № 12
виділ № 4 ділянка № _____ площа 4,2 гектарів

Таксаційна характеристика насадження

Склад 4Вк2Б1Дз, вік 41 років, бонітет 1, середній діаметр 28 сантиметрів,
середня висота 25 метрів, повнота 0,6, тип лісу РЗРД, рельєф рівнинний
експозиція _____, ґрунт сірі лісові, підріст _____, підлісок _____

Лісопатологічна характеристика насадження

Вид пошкодження насадження (лісова пожежа, буревій, сніголам, обледеніння, відмирання та всихання дерев, захаращеність, об'їдання шкідниками хвої/листя, наявність гусені, масовий літ метеликів, опадання хвої/листя, відлущення кори на стовбурах та інші ознаки, не характерні для нормального стану дерев) Деревоушкодливі гриби
пошкодження та висихання дерев.

Ступінь пошкодження, ураження: поодинокі
(поодинокі, слабке, середнє, сильне)

Вид розподілу пошкоджених дерев: поодинокі
(поодинокий, груповий, куртинний)

Обсяг ушкодженої деревини на 1 гектарі (окомірно) 15 куб. метрів, у тому числі сухостійної 7 куб. метрів

Ознаки погіршення стану лісових насаджень виявив:

ст. лейстер
(посада)

[підпис]
(підпис)

/Помовий М.С.
(ініціали та прізвище)

26 05 2021 року

Лісничий
(підпис (посада лісничого))

[підпис]
(підпис)

/Помовий В.Д.
(ініціали та прізвище)

27 05 2021 року

Висновок інженера відділу (сектору) охорони і захисту лісу державного лісгосподарського (лісомисливського) підприємства або представника державного спеціалізованого лісозахисного підприємства щодо необхідності здійснення лісозахисних чи інших заходів з поліпшення санітарного стану лісів за результатами огляду санітарного стану лісової ділянки: Потрібно прибрали СРВ

04 06 2021 року
Інженер ОЗЛ
(посада)

[підпис]
(підпис)

Вахніцький М.М.
(ініціали та прізвище)

ПОВІДОМЛЕННЯ

про появу ознак погіршення санітарного стану лісових насаджень

Житомирське ОУЛМГ ДП «Бердичівське ЛГ»
(найменування власника лісів, постійного лісокористувача)

Лісництво Любарське урочище Великий ліс квартал № 12
виділ № 24 ділянка № _____ площа 23 гектарів

Таксаційна характеристика насадження

Склад 100% дз+бп, вік 67 років, бонітет IV, середній діаметр 26 сантиметрів,
середня висота 25 метрів, повнота 0,6, тип лісу ДзРД, рельєф рівнинний
експозиція _____, ґрунт сірі лісові, підріст _____, підлісок _____

Лісопатологічна характеристика насадження

Вид пошкодження насадження (лісова пожежа, буревій, сніголам, обледеніння, віломирання та висихання дерев, захаращеність, об'їдання шкідниками хвої/листя, наявність гусениць, масовий літ метеликів, опадання хвої/листя, відлущення кори на стовбурах та інші ознаки, не характерні для нормального стану дерев) Деревогубчі гриби
Погіршення та висихання дерев

Ступінь пошкодження, ураження: поодинокі
(поодинокі, слабке, середнє, сильне)

Вид розповсюдження пошкоджених дерев: поодинокі
(поодинокий, груповий, куртинний)

Обсяг ураженої деревини на 1 гектарі (окомірно) 15 куб. метрів, у тому числі
сухоствійної 3 куб. метрів

Ознаки погіршення стану лісових насаджень виявив:

Є. Майстер
(підпис)

[підпис]
(підпис)

Моківський М.С.
(ініціали та прізвище)

26 05 2021 року

Лісничий
(підпис)

[підпис]
(підпис)

Моківський В.В.
(ініціали та прізвище)

26 05 2021 року

Ініціал: інженера відділу (сектору) охорони і захисту лісу державного лісогосподарського (лісомисливського) підприємства або представника державного спеціалізованого лісозахисного підприємства щодо необхідності здійснення лісозахисних чи інших заходів з поліпшення санітарного стану лісів за результатами огляду санітарного стану лісової ділянки: Потрібно перевірити СРВ

04 06 2021 року

[підпис]
(підпис)

Вахніцький М.М.
(ініціали та прізвище)

ПОВІДОМЛЕННЯ

про появу ознак погіршення санітарного стану лісових насаджень

Житомирське ОУЛМГ ДП «Бердичівське ЛГ»
(найменування власника лісів, постійного лісокористувача)

Лісництво Любарське урочище Великий ліс квартал № 13
виділ № 18 ділянка № _____ площа 8,6 гектарів

Таксаційна характеристика насадження

Скляк 42663, вік 8 років, бонітет 2, середній діаметр 32 сантиметрів,
середня висота 25 метрів, повнота 07, тип лісу Д2РД, рельєф рівнинний
екосистема —, ґрунт Світлосірі лісові підріст —, підлісок —

Лісопатологічна характеристика насадження

Вид пошкодження насадження (лісова пожежа, буревій, сніголам, обледеніння, відхилення та висихання дерев, захаращеність, об'їдання шкідниками хвої/листя, наявність гусениць, масові і літ метеликів, опадання хвої/листя, відлущення кори на стовбурах та інші ознаки, не характерні для нормального стану дерев) Висихання та висхотий зруб.

Ступінь пошкодження, ураження: поодинокі
(поодинокі, слабке, середнє, сильне)

Вид розповсюдження пошкоджених дерев: поодинокий
(поодинокий, груповий, куртинний)

Кількість ураженої деревини на 1 гектарі (окомірно) 10 куб. метрів, у тому числі середньої 7 куб. метрів

Ознаки погіршення стану лісових насаджень виявив:

С. Мейсєр
(підпис)

[підпис]
(підпис)

Мамонтий М.С.
(ініціали та прізвище)

01 06 2021 року

Лісничий
(підпис лісничого)

[підпис]
(підпис)

Мамонтий В.І.
(ініціали та прізвище)

02 06 2021 року

Висновок інженера відділу (сектору) охорони і захисту лісу державного лісового господарства (лісомисливського) підприємства або представника державного спеціалізованого лісозахисного підприємства щодо необхідності здійснення лісозахисних чи інших заходів з поліпшення санітарного стану лісів за результатами огляду санітарного стану лісу Потрудити перевірити СРВ

08 06 2021 року

[підпис]
(підпис)

Вахніцький М.М.
(ініціали та прізвище)

ПОВІДОМЛЕННЯ

про появу ознак погіршення санітарного стану лісових насаджень

Житомирське ОУЛМГ ДП «Бердичівське ЛГ»
(найменування власника лісів, постійного лісокористувача)

Лісництво Глобальське урочище Великий ліс квартал № 14
види № 21 ділянка № _____ площа 2,0 гектарів

Таксаційна характеристика насадження

Скляк 703/18/21/50 вік 43 років, бонітет IV, середній діаметр 22 сантиметрів,
середня висота 20 метрів, повнота 0,7, тип лісу Р21Р, рельєф рівнинний
середня температура —, ґрунт сірі лісові, підріст —, підлісок —

Лісопатологічна характеристика насадження

Значні пошкодження насадження (лісова пожежа, буревій, сніголам, обледеніння, вимерзання та вищавання дерев, захаращеність, об'їдання шкідниками хвої/листя, наявність гнилі, пошкодження дит метеликів, опадання хвої/листя, відлущення кори на стовбурах та інші ознаки, не характерні для нормального стану дерев) Формувальні та вищавання дерев.
Корідо-ти параз. Виснавлення та вищавання дерев.

Ступінь пошкодження, ураження: поодинокі
(поодинокі, слабке, середнє, сильне)

Тип розподілу пошкоджених дерев: поодинокі
(поодинокий, груповий, куртинний)

Об'єм ураженої деревини на 1 гектарі (окоірно) 15 куб. метрів, у тому числі
сучавини 7 куб. метрів

Місце виявлення стану лісових насаджень виявив:

С. Мейсф.
(підпис)
20 05 2021 року
Лісничий
(підпис)

[Підпис]
(підпис)

Моловий МС
(ініціали та прізвище)
Моловий В.В.
(ініціали та прізвище)

21 05 2021 року

Інженер відділу (сектору) охорони і захисту лісу державного лісогосподарського (лісомисливського) підприємства або представника державного спеціалізованого лісозахисного підприємства щодо необхідності здійснення лісозахисних чи інших заходів для поліпшення санітарного стану лісів за результатами огляду санітарного стану лісових насаджень: Потребує проведення СРВ

01 06 2021 року

[Підпис]
(підпис)

Вахніцький М.М.
(ініціали та прізвище)

ПОВІДОМЛЕННЯ

про вияву ознак погіршення санітарного стану лісових насаджень

Житомирське ОУЛМГ ДП «Бердичівське ЛГ»
(найменування власника лісів, постійного лісокористувача)

Лісництво Ізюбарське урочище Андруше квартал № 13
вигід. № 2 ділянка № _____ площа 1,0 гектарів

Таксаційна характеристика насадження

Сила 1003, вік 101 років, бонітет 1, середній діаметр 40 сантиметрів,
середня висота 327 метрів, повнота 0,7, тип лісу Р21П, рельєф рівнинний
експозиція —, ґрунт сірі лісові, підріст 1036, підлісок —

Лісопатологічна характеристика насадження

Причиною пошкодження насадження (лісова пожежа, буревій, сніголам, обледеніння, вивалювання та висихання дерев, захарашеність, об'їдання шкідниками хвої/листя, наявність ґрунтових хвороб, опадання хвої/листя, відлущення кори на стовбурах та інші ознаки порушення нормального стану дерев) Деревогубчі гриби.

Тип пошкодження, ураження: поодинокі
(поодинокі, слабке, середнє, сильне)

Стан ділянки пошкоджених дерев: поодинокі
(поодинокий, груповий, куртинний)

Кількість ураженої деревини на 1 гектарі (окомірно) 25 куб. метрів, у тому числі
сучав 15 куб. метрів

Ознаки погіршення стану лісових насаджень виявив:

С. Мейс

[підпис]
(підпис)

[підпис]
(ініціали та прізвище)

20 05 2021 року

Лісничий

[підпис]
(підпис)

[підпис]
(ініціали та прізвище)

20 05 2021 року

Ініціал інженера відділу (сектору) охорони і захисту лісу державного лісогосподарського (лісомисливського) підприємства або представника державного сільськогосподарського лісозахисного підприємства щодо необхідності здійснення лісозахисних чи інших заходів з поліпшення санітарного стану лісів за результатами огляду санітарного стану лісу: Потребні заходи СРБ

Інженер ОЗЛ
(підпис)

[підпис]
(підпис)

Вахніцький М.М.
(ініціали та прізвище)

01 06 2021 року

ПОВІДОМЛЕННЯ

про появу ознак погіршення санітарного стану лісових насаджень

Житомирське ОУЛМГ ДП «Бердичівське ЛГ»

(найменування власника лісів, постійного лісокористувача)

Лісовий Дубарський урочище Везко квартал № 21
вид 11 ділянка № 1 площа 48 гектарів

Таксономічна характеристика насадження

Склад ВРЗ 151 В., вік 86 років, бонітет 1, середній діаметр 30 сантиметрів,
середня висота 26 метрів, повнота 96, тип лісу ВЗ 10, рельєф рівнинний,
експозиція —, ґрунт Середньомісний, підріст —, підлісок —

Лісопатологічна характеристика насадження

Далі пошкодження насадження (лісова пожежа, буревій, сніголам, обледеніння, відривання та всихання дерев, захаращеність, об'їдання шкідниками хвої/листя, наявність гусениць, довгий літ шкідників, опадання хвої/листя, відлущення кори на стовбурах та інші ознаки пошкодження лісу) Деревоорудні гриби

Визначення характеру пошкодження: пошкодження
(поодинокі, слабкі, середні, сильні)

Вид пошкодження дерев: пошкодження
(поодинокі, групові, куртинні)

Обсяг ушкодженої деревини на 1 гектарі (окомірно) 10 куб. метрів, у тому числі
сухої деревини 6 куб. метрів

Характер погіршення стану лісових насаджень виявив:

ст. майстр М Моловий М.С.
(посада) (підпис) (ініціали та прізвище)
01 06 2021 року
Місний М Моловий В.В.
(підпис лісогосподарського підприємства) (підпис) (ініціали та прізвище)

02 06 2021 року

Інженер ОЗЛ (сектору) охорони і захисту лісу державного лісового (господарського) підприємства або представника державного спеціального лісового підприємства щодо необхідності здійснення лісозахисних чи інших заходів з поліпшення санітарного стану лісів за результатами огляду санітарного стану лісових ділянок: Потребует проверки СВБ

07 06 2021 року
Інженер ОЗЛ (посада) Вахніцький М.М.
(підпис) (ініціали та прізвище)

ПОВІДОМЛЕННЯ

про появу ознак погіршення санітарного стану лісових насаджень

Житомирське ОУЛМГ ДП «Бердичівське ЛГ»

(найменування власника лісів, постійного лісокористувача)

Лісництво Любарське урочище Пізно квартал № 22
вид № 4 ділянка № _____ площа 6,3 гектарів

Таксаційна характеристика насадження

Скляк 7031001512 вік 64 років, бонітет 1, середній діаметр 30 сантиметрів,
середня висота 24 метрів, повнота 0,7 тип лісу 02 РД, рельєф рівнинний,
експозиція _____, ґрунт світлосірі лісові, підріст _____, підлісок
лиг

Лісопатологічна характеристика насадження

Вид пошкодження насадження (лісова пожежа, буревій, сніголам, обледеніння, відмерання та всихання дерев, захаращеність, об'їдання шкідниками хвої/листя, наявність гусениць, масовий літ метеликів, опадання хвої/листя, відлущення кори на стовбурах та інші ознаки, не характерні для нормального стану дерев) Деревогубні гриби

Група пошкодження, ураження: пошкоджено
(поодинокі, слабке, середнє, сильне)

Вид розподілу пошкоджених дерев: поодинокі
(поодинокі, груповий, куртинний)

Обсяг ушкодженої деревини на 1 гектарі (окомірно) 15 куб. метрів, у тому числі
сухої 8 куб. метрів

Відомі погіршення стану лісових насаджень виявив:

С. М. Майстр
(посада)

[Підпис]
(підпис)

М. М. Мовчан
(ініціали та прізвище)

22 05 2021 року

М. М. Мовчан
(лісничий, помічник лісничого)

[Підпис]
(підпис)

М. М. Мовчан
(ініціали та прізвище)

23 05 2021 року

Підпис інженера відділу (сектору) охорони і захисту лісу державного лісового господарства (лісогосподарського) підприємства або представника державного спеціалізованого лісозахисного підприємства щодо необхідності здійснення лісозахисних чи інших заходів з поліпшення санітарного стану лісів за результатами огляду санітарного стану лісових ділянок: Потребу перевірки СРВ

О. З. Л.
(посада)

[Підпис]
(підпис)

Вахніцький М.М.
(ініціали та прізвище)

01 06 2021 року

ПОВІДОМЛЕННЯ
про появу ознак погіршення санітарного стану лісових насаджень

Житомирське ОУЛМГ ДП «Бердичівське ЛГ»
(найменування власника лісів, постійного лісокористувача)

Лісництво Любарське урочище Юрівка квартал № 25
виділ № 13 ділянка № _____ площа 0,3 гектарів

Таксаційна характеристика насадження

Склад 563503, вік 76 років, бонітет ІІІ, середній діаметр 36 сантиметрів,
середня висота 28 метрів, повнота 06, тип лісу С2ГДС, рельєф рівнинний
експозиція _____, ґрунт Супіщани сибірського підріст _____, підлісок
—

Лісопатологічна характеристика насадження

Вид пошкодження насадження (лісова пожежа, буревій, сніголам, обледеніння, відмирання та висихання дерев, захаращеність, об'їдання шкідниками хвої/листя, наявність гусені, масовий літ метеликів, опадання хвої/листя, відлущення кори на стовбурах та інші ознаки, не характерні для нормального стану дерев) Відмирання та висихання дерев, опадання хвої, відлущення кори на стовбурах, верхівковий кород, деревобурильнігриби.

Ступінь пошкодження, ураження: Середнє
(поодинокі, слабке, середнє, сильне)

Вид розподілу пошкоджених дерев: Груповий
(поодинокі, груповий, куртинний)

Обсяг ушкодженої деревини на 1 гектарі (окомірно) 20 куб. метрів, у тому числі сухостійної 18 куб. метрів

Ознаки погіршення стану лісових насаджень виявив:

сі. майстер [підпис] Корнієвський ОМ
(посада) (підпис) (ініціали та прізвище)
18 05 2021 року

лісничий [підпис] Лановий В.С.
(лісничий (помічник лісничого)) (підпис) (ініціали та прізвище)
18 05 2021 року

Висновок інженера відділу (сектору) охорони і захисту лісу державного лісогосподарського (лісомисливського) підприємства або представника державного спеціалізованого лісозахисного підприємства щодо необхідності здійснення лісозахисних чи інших заходів з поліпшення санітарного стану лісів за результатами огляду санітарного стану лісової ділянки: Потребует проверки СВЗ

Інженер ОЗЛ [підпис] Вахніцький М.М.
(посада) (підпис) (ініціали та прізвище)
25 05 2021 року

ПОВІДОМЛЕННЯ
про появу ознак погіршення санітарного стану лісових насаджень

Житомирське ОУЛМГ ДП «Бердичівське ЛГ»

(найменування власника лісів, постійного лісокористувача)

Лісництво Любарське урочище Юрівка квартал № 25
виділ № 16 ділянка № _____ площа 1,2 гектарів

Таксаційна характеристика насадження

Склад 60%36%1%3, вік 76 років, бонітет 1, середній діаметр 28 сантиметрів,
середня висота 28 метрів, повнота 0,6, тип лісу С2ГД, рельєф рівнинний,
експозиція —, ґрунт Смадопідзолені, підріст —, підлісок —

Лісопатологічна характеристика насадження

Вид пошкодження насадження (лісова пожежа, буревій, сніголам, обледеніння, відмирання та всихання дерев, захаращеність, об'їдання шкідниками хвої/листя, наявність гусені, масовий літ метеликів, опадання хвої/листя, відлущення кори на стовбурах та інші ознаки, не характерні для нормального стану дерев) Відмирання та всихання дерев. Верхівковий короїд! Переворуднітві гриби.

Ступінь пошкодження, ураження: пошкожене
(поодинокі, слабке, середнє, сильне)

Вид розподілу пошкоджених дерев: поодинокі
(поодинокий, груповий, куртинний)

Обсяг ушкодженої деревини на 1 гектарі (окомірно) 15 куб. метрів, у тому числі сухостійної 8 куб. метрів

Ознаки погіршення стану лісових насаджень виявив:

оі. майстер
(посада)
25 05 2021 року

[підпис]
(підпис)

Коренівський О.П.
(ініціали та прізвище)

лісничий
(лісничий (помічник лісничого))

[підпис]
(підпис)

Лисовик В.С.
(ініціали та прізвище)

26 05 2021 року

Висновок інженера відділу (сектору) охорони і захисту лісу державного лісогосподарського (лісомисливського) підприємства або представника державного спеціалізованого лісозахисного підприємства щодо необхідності здійснення лісозахисних чи інших заходів з поліпшення санітарного стану лісів за результатами огляду санітарного стану лісової ділянки: Потребуеться проведення СРВ

Інженер ОЗЛ
(посада)

02 06 2021 року

[підпис]
(підпис)

Вахніцький М.М.
(ініціали та прізвище)

ПОВІДОМЛЕННЯ
про появу ознак погіршення санітарного стану лісових насаджень

Житомирське ОУЛМГ ДП «Бердичівське ЛГ»

(найменування власника лісів, постійного лісокористувача)

Лісництво Любарське урочище Крива квартал № 25
виділ № 24 ділянка № _____ площа 1,4 гектарів

Таксаційна характеристика насадження

Склад 60% дуб / 30% бер, вік 71 років, бонітет 1, середній діаметр 30 сантиметрів,
середня висота 25 метрів, повнота 0,6, тип лісу С2Г0, рельєф рівнинний,
експозиція _____, ґрунт слабопідзолисті, підріст _____, підлісок _____

Лісопатологічна характеристика насадження

Вид пошкодження насадження (лісова пожежа, буревій, сніголам, обледеніння, відмирання та висихання дерев, захаращеність, об'їдання шкідниками хвої/листя, наявність гусені, масовий літ метеликів, опадання хвої/листя, відлущення кори на стовбурах та інші ознаки, не характерні для нормального стану дерев) _____

Висихання дерев; Деревокорінні гриби, верхівковий корог
Ступінь пошкодження, ураження: Поглиблене
(поодинокі, слабке, середнє, сильне)

Вид розподілу пошкоджених дерев: Поодинокі
(поодинокий, груповий, куртинний)

Обсяг ушкодженої деревини на 1 гектарі (окомірно) 15 куб. метрів, у тому числі сухостійної 9 куб. метрів

Ознаки погіршення стану лісових насаджень виявив:

І. Майстер
(посада)
31 05 2021 року

[Підпис]
(підпис)

Корешівський О.А.
(ініціали та прізвище)

Ісиченко
(лісничий (помічник лісничого))

[Підпис]
(підпис)

Лавовик В.С.
(ініціали та прізвище)

03 06 2021 року

Висновок інженера відділу (сектору) охорони і захисту лісу державного лісгосподарського (лісомисливського) підприємства або представника державного спеціалізованого лісозахисного підприємства щодо необхідності здійснення лісозахисних чи інших заходів з поліпшення санітарного стану лісів за результатами огляду санітарного стану лісової ділянки: _____

Інженер ОЗЛ
(посада)

09 06 2021 року

Потребусівський С.Р.
(підпис)
Вахніцький М.М.
(ініціали та прізвище)

ПОВІДОМЛЕННЯ
про появу ознак погіршення санітарного стану лісових насаджень

Житомирське ОУЛМГ ДП «Бердичівське ЛГ»
(найменування власника лісів, постійного лісокористувача)

Лісництво Любарське урочище Фрешині квартал № 33
виділ № 14 ділянка № _____ площа 1,2 гектарів

Таксаційна характеристика насаджень

Склад 70% 15% 10% 10%, вік 86 років, бонітет 1, середній діаметр 36 сантиметрів,
середня висота 27 метрів, повнота 0,7, тип лісу ДелД, рельєф рівнинний
експозиція _____, ґрунт Світлосірі лісові, підріст _____, підлісок _____

Лісопатологічна характеристика насаджень

Вид пошкодження насаджень (лісова пожежа, буревій, сніголам, обледеніння, відмирання та всихання дерев, захаращеність, об'їдання шкідниками хвої/листя, наявність гусені, масовий літ метеликів, опадання хвої/листя, відлущення кори на стовбурах та інші ознаки, не характерні для нормального стану дерев) Відмирання та всихання дерев; Деревогубні гриби

Ступінь пошкодження, ураження: Середнє
(поодинокі, слабке, середнє, сильне)

Вид розподілу пошкоджених дерев: Гроздовий
(поодинокий, груповий, куртинний)

Обсяг ушкодженої деревини на 1 гектарі (окомірно) 25 куб. метрів, у тому числі сухостійної 18 куб. метрів

Ознаки погіршення стану лісових насаджень виявив:

В. Майстер
(посада)
18 05 2021 року

(підпис)

Корнійський О.М.
(ініціали та прізвище)

Лісничий
(лісничий (помічник лісничого))

(підпис)

Лисовенко В.С.
(ініціали та прізвище)

19 05 2021 року

Висновок інженера відділу (сектору) охорони і захисту лісу державного лісогосподарського (лісомисливського) підприємства або представника державного спеціалізованого лісозахисного підприємства щодо необхідності здійснення лісозахисних чи інших заходів з поліпшення санітарного стану лісів за результатами огляду санітарного стану лісової ділянки: Потрібно проведення СРВ

Інженер ОЗЛ
(посада)

09 06 2021 року

(підпис)

Вахніцький М.М.
(ініціали та прізвище)

ПОВІДОМЛЕННЯ
про появу ознак погіршення санітарного стану лісових насаджень

Житомирське ОУЛМГ ДП «Бердичівське ЛГ»

(найменування власника лісів, постійного лісокористувача)

Лісництво Любарське урочище Орлишків квартал № 33
виділ № 16 ділянка № _____ площа 2,2 гектарів

Таксаційна характеристика насаджень

Склад 40% 30% 25% 1%, вік 85 років, бонітет 1, середній діаметр 40 сантиметрів,
середня висота 27 метрів, повнота 0,6, тип лісу ДЗГД, рельєф рівнинний
експозиція —, ґрунт Сірі піскові, підріст Скаг 5% 6, підлісок
Глишків

Лісопатологічна характеристика насаджень

Вид пошкодження насаджень (лісова пожежа, буревій, сніголам, обледеніння,
відмирання та всихання дерев, захаращеність, об'їдання шкідниками хвої/листя, наявність
гусені, масовий літ метеликів, опадання хвої/листя, відлущення кори на стовбурах та інші
ознаки, не характерні для нормального стану дерев) Відмирання та всихання
дерев. ; Деревогубчітві чл. бу.

Ступінь пошкодження, ураження: Середнє
(поодинокі, слабке, середнє, сильне)

Вид розподілу пошкоджених дерев: Поодинокий
(поодинокий, груповий, куртинний)

Обсяг ушкодженої деревини на 1 гектарі (окомірно) 20 куб. метрів, у тому числі
сухостійної 18 куб. метрів

Ознаки погіршення стану лісових насаджень виявив:

В. Майдан
(посада)
13 05 2021 року

(підпис)

Корешівський О.М.
(ініціали та прізвище)

Лісничий
(лісничий (помічник лісничого))

(підпис)

Лисовий В.С.
(ініціали та прізвище)

14 05 2021 року

Висновок інженера відділу (сектору) охорони і захисту лісу державного
лісгосподарського (лісомисливського) підприємства або представника державного
спеціалізованого лісозахисного підприємства щодо необхідності здійснення лісозахисних чи
інших заходів з поліпшення санітарного стану лісів за результатами огляду санітарного стану
лісової ділянки: Потрібно проведення СРВ

Інженер ОЗЛ
(посада)

02 06 2021 року

(підпис)

Вахніцький М.М.
(ініціали та прізвище)

ПОВІДОМЛЕННЯ
про появу ознак погіршення санітарного стану лісових насаджень
Житомирське ОУЛМГ ДП «Бердичівське ЛГ»
(найменування власника лісів, постійного лісокористувача)

Лісництво Любарське урочище Філіппів квартал № 33
виділ № 18 ділянка № _____ площа 1,0 гектарів

Таксаційна характеристика насадження

Склад БДЗ 2 клас/2 клас вік 90 років, бонітет 1, середній діаметр 40 сантиметрів,
середня висота 27 метрів, повнота 0,6, тип лісу ДЗГД, рельєф рівнинний,
експозиція _____, ґрунт сирі піщаві, підріст _____, підлісок _____

Лісопатологічна характеристика насадження

Вид пошкодження насадження (лісова пожежа, буревій, сніголам, обледеніння, відмирання та всихання дерев, захаращеність, об'їдання шкідниками хвої/листя, наявність гусені, масовий літ метеликів, опадання хвої/листя, відлущення кори на стовбурах та інші ознаки, не характерні для нормального стану дерев) Відмирання та всихання дерев; Різкобурхливий грибок; короїд - типограф.

Ступінь пошкодження, ураження: Середнє
(поодинокі, слабке, середнє, сильне)

Вид розподілу пошкоджених дерев: Поодинокі
(поодинокі, груповий, куртинний)

Обсяг ушкодженої деревини на 1 гектарі (окомірно) 25 куб. метрів, у тому числі сухостійної 18 куб. метрів

Ознаки погіршення стану лісових насаджень виявив:

сі-майстер
(посада)
02 06 2021 року

[підпис]
(підпис)

Норшівський О.П.
(ініціали та прізвище)

лісничий
(лісничий (помічник лісничого))

[підпис]
(підпис)

Мішован Р.Є.
(ініціали та прізвище)

03 06 2021 року

Висновок інженера відділу (сектору) охорони і захисту лісу державного лісогосподарського (лісомисливського) підприємства або представника державного спеціалізованого лісозахисного підприємства щодо необхідності здійснення лісозахисних чи інших заходів з поліпшення санітарного стану лісів за результатами огляду санітарного стану лісової ділянки: Потребує перевірки СРВ

Інженер ОЗЛ
(посада)
09 06 2021 року

[підпис]
(підпис)

Вахніцький М.М.
(ініціали та прізвище)

ПОВІДОМЛЕННЯ
про появу ознак погіршення санітарного стану лісових насаджень

Житомирське ОУЛМГ ДП «Бердичівське ЛГ»
(найменування власника лісів, постійного лісокористувача)

Лісництво Любарське урочище Філіпів квартал № 34
виділ № 29 ділянка № _____ площа 1,8 гектарів

Таксаційна характеристика насадження

Склад 60% Сітосірі, 40% Дуб вік 72 років, бонітет ІА, середній діаметр 32 сантиметрів,
середня висота 26 метрів, повнота 07, тип лісу ДетД, рельєф рівнинний
експозиція _____, ґрунт Сітосірі, сірий, підріст _____, підлісок _____

Лісопатологічна характеристика насадження

Вид пошкодження насадження (лісова пожежа, буревій, сніголам, обледеніння, відмирання та всихання дерев, захаращеність, об'їдання шкідниками хвої/листя, наявність гусені, масовий літ метеликів, опадання хвої/листя, відлущення кори на стовбурах та інші ознаки, не характерні для нормального стану дерев) Висихання та гнилі дерев; Дорозвинчені гриби; короїд типограф

Ступінь пошкодження, ураження: Середнє
(поодинокі, слабке, середнє, сильне)

Вид розподілу пошкоджених дерев: Поодинокі
(поодинокі, груповий, куртинний)

Обсяг ушкодженої деревини на 1 гектарі (окомірно) 10 куб. метрів, у тому числі сухостійної 6 куб. метрів

Ознаки погіршення стану лісових насаджень виявив:

І. М. Р.
(посада)
27 05 2021 року

[Підпис]
(підпис)

Морозівський О.М.
(ініціали та прізвище)

Міщенко
(лісничий (помічник лісничого))

[Підпис]
(підпис)

Михован Р.В.
(ініціали та прізвище)

28 05 2021 року

Висновок інженера відділу (сектору) охорони і захисту лісу державного лісгосподарського (лісомисливського) підприємства або представника державного спеціалізованого лісозахисного підприємства щодо необхідності здійснення лісозахисних чи інших заходів з поліпшення санітарного стану лісів за результатами огляду санітарного стану лісової ділянки: Потребуеться проведення СРБ.

Інженер ОЗЛ
(посада)

07 06 2021 року

[Підпис]
(підпис)

Вахніцький М.М.
(ініціали та прізвище)

ПОВІДОМЛЕННЯ
про появу ознак погіршення санітарного стану лісових насаджень

Житомирське ОУЛМГ ДП «Бердичівське ЛГ»

(найменування власника лісів, постійного лісокористувача)

Лісництво Любарське урочище Нарєр. квартал № 35
виділ № 7 ділянка № _____ площа 2,2 гектарів

Таксаційна характеристика насадження

Склад 70% Дельта, вік 68 років, бонітет 14, середній діаметр 30 сантиметрів,
середня висота 25 метрів, повнота 0,6 тип лісу С2ГДС, рельєф рівнинний,
експозиція -, ґрунт Світло-сірі лісові, підріст -, підлісок
лиг.

Лісопатологічна характеристика насадження

Вид пошкодження насадження (лісова пожежа, буревій, сніголам, обледеніння,
відмирання та всихання дерев, захаращеність, об'їдання шкідниками хвої/листя, наявність
гусені, масовий літ метеликів, опадання хвої/листя, відлущення кори на стовбурах та інші
ознаки, не характерні для нормального стану дерев) Відмирання та всихання
дерев; Деревоушкоджені уряди.

Ступінь пошкодження, ураження: Середнє
(поодинокі, слабке, середнє, сильне)

Вид розподілу пошкоджених дерев: Поодинокі
(поодинокі, груповий, куртинний)

Обсяг ушкодженої деревини на 1 гектарі (окомірно) 25 куб. метрів, у тому числі
сухостійної 15 куб. метрів

Ознаки погіршення стану лісових насаджень виявив:

С. М. Р.
(посада)
17 05 2021 року

[Підпис]
(підпис)

Морозівський О. П.
(ініціали та прізвище)

лісничий
(лісничий (помічник лісничого))

[Підпис]
(підпис)

Ленівський Р. С.
(ініціали та прізвище)

18 05 2021 року

Висновок інженера відділу (сектору) охорони і захисту лісу державного
лісогосподарського (лісомисливського) підприємства або представника державного
спеціалізованого лісозахисного підприємства щодо необхідності здійснення лісозахисних чи
інших заходів з поліпшення санітарного стану лісів за результатами огляду санітарного стану
лісової ділянки: Потреба проведення СРВ

Інженер ОЗЛ
(посада)

[Підпис]
(підпис)

Вахніцький М. М.
(ініціали та прізвище)

09 06 2021 року

ПОВІДОМЛЕННЯ
про появу ознак погіршення санітарного стану лісових насаджень

Житомирське ОУЛМГ ДП «Бердичівське ЛГ»

(найменування власника лісів, постійного лісокористувача)

Лісництво Любарське урочище Наріс квартал № 35
виділ № 16 ділянка № _____ площа 5,3 гектарів

Таксаційна характеристика насадження

Склад 80% Чш/Ос, вік 66 років, бонітет 1, середній діаметр 26 сантиметрів,
середня висота 23 метрів, повнота 0,7 тип лісу ДсГД, рельєф рівнинний
експозиція —, ґрунт Світлосірі лісові, підріст —, підлісок —

Лісопатологічна характеристика насадження

Вид пошкодження насадження (лісова пожежа, буревій, сніголам, обледеніння, відмирання та всихання дерев, захаращеність, об'їдання шкідниками хвої/листя, наявність гусені, масовий літ метеликів, опадання хвої/листя, відлущення кори на стовбурах та інші ознаки, не характерні для нормального стану дерев) Відмирання та всихання дерев; Деревоуничивні гриби.

Ступінь пошкодження, ураження: Середнє
(поодинокі, слабке, середнє, сильне)

Вид розподілу пошкоджених дерев: Поодинокі
(поодинокі, груповий, куртинний)

Обсяг ушкодженої деревини на 1 гектарі (окомірно) 15 куб. метрів, у тому числі сухостійної 8 куб. метрів

Ознаки погіршення стану лісових насаджень виявив:

І. М. Р.
(посада)

[Підпис]
(підпис)

Корсунівський О.М.
(ініціали та прізвище)

19 05 2021 року

(лісничий (помічник лісничого))

[Підпис]
(підпис)

Мельник В.С.
(ініціали та прізвище)

20 05 2021 року

Висновок інженера відділу (сектору) охорони і захисту лісу державного лісогосподарського (лісомисливського) підприємства або представника державного спеціалізованого лісозахисного підприємства щодо необхідності здійснення лісозахисних чи інших заходів з поліпшення санітарного стану лісів за результатами огляду санітарного стану лісової ділянки: Потребує перевірки СРБ

Інженер ОЗЛ
(посада)

[Підпис]
(підпис)

Вахніцький М.М.
(ініціали та прізвище)

03 06 2021 року

ПОВІДОМЛЕННЯ
про появу ознак погіршення санітарного стану лісових насаджень

Житомирське ОУЛМГ ДП «Бердичівське ЛГ»
(найменування власника лісів, постійного лісокористувача)

Лісництво Любарське урочище Наріс квартал № 35
виділ № 28 ділянка № _____ площа 1,6 гектарів

Таксаційна характеристика насадження

Склад 70% берізка, 30% бук вік 66 років, бонітет 14, середній діаметр 26 сантиметрів,
середня висота 25 метрів, повнота 0,6, тип лісу С210, рельєф рівнинний,
експозиція _____, ґрунт слабопідзолені, підріст _____, підлісок _____

Лісопатологічна характеристика насадження

Вид пошкодження насадження (лісова пожежа, буревій, сніголам, обледеніння, відмирання та всихання дерев, захаращеність, об'їдання шкідниками хвої/листя, наявність гусені, масовий літ метеликів, опадання хвої/листя, відлущення кори на стовбурах та інші ознаки, не характерні для нормального стану дерев) Відмирання та всихання дерев; Дереворубівні гребі; Вирізані корі

Ступінь пошкодження, ураження: Середнє
(поодинокі, слабке, середнє, сильне)

Вид розподілу пошкоджених дерев: Поодинокі
(поодинокі, груповий, куртинний)

Обсяг ушкодженої деревини на 1 гектарі (окомірно) 10 куб. метрів, у тому числі сухостійної 8 куб. метрів

Ознаки погіршення стану лісових насаджень виявив:

С.М.Р. [Підпис] Нерешівський О.П.
(посада) (підпис) (ініціали та прізвище)
18 05 2021 року

Лісничий [Підпис] Пашован В.А.
(лісничий (помічник лісничого)) (підпис) (ініціали та прізвище)

18 05 2021 року

Висновок інженера відділу (сектору) охорони і захисту лісу державного лісгосподарського (лісомисливського) підприємства або представника державного спеціалізованого лісозахисного підприємства щодо необхідності здійснення лісозахисних чи інших заходів з поліпшення санітарного стану лісів за результатами огляду санітарного стану лісової ділянки: Потребує перевірки СРВ

Інженер ОЗЛ [Підпис] Вахніцький М.М.
(посада) (підпис) (ініціали та прізвище)
03 06 2021 року

ПОВІДОМЛЕННЯ
про появу ознак погіршення санітарного стану лісових насаджень

Житомирське ОУЛМГ ДП «Бердичівське ЛГ»
(найменування власника лісів, постійного лісокористувача)

Лісництво Любарське урочище Оршини квартал № 36
виділ № 25 ділянка № _____ площа 1,6 гектарів

Таксаційна характеристика насадження

Склад б. д. р. 30% / 0, вік 46 років, бонітет 1/5, середній діаметр 32 сантиметрів,
середня висота 24 метрів, повнота 0,7 тип лісу 2210, рельєф рівнинний
експозиція _____, ґрунт Світлосірі лісові, підріст _____, підлісок _____

Лісопатологічна характеристика насадження

Вид пошкодження насадження (лісова пожежа, буревій, сніголам, обледеніння, відмирання та всихання дерев, захаращеність, об'їдання шкідниками хвої/листя, наявність гусені, масовий літ метеликів, опадання хвої/листя, відлущення кори на стовбурах та інші ознаки, не характерні для нормального стану дерев) Відмирання та всихання дерев; Деревоуреччів гриди

Ступінь пошкодження, ураження: Середнє
(поодинокі, слабке, середнє, сильне)

Вид розподілу пошкоджених дерев: Груповий
(поодинокий, груповий, куртинний)

Обсяг ушкодженої деревини на 1 гектарі (окомірно) 20 куб. метрів, у тому числі сухостійної 14 куб. метрів

Ознаки погіршення стану лісових насаджень виявив:

С. М. Р.
(посада)

09 06 2021 року

Лісничий
(лісничий (помічник лісничого))

01 06 2021 року

(підпис)

(ініціали та прізвище)

(підпис)

(ініціали та прізвище)

Висновок інженера відділу (сектору) охорони і захисту лісу державного лісогосподарського (лісомисливського) підприємства або представника державного спеціалізованого лісозахисного підприємства щодо необхідності здійснення лісозахисних чи інших заходів з поліпшення санітарного стану лісів за результатами огляду санітарного стану лісової ділянки: Потрібно перевірити СРВ

Інженер ОЗЛ
(посада)

10 06 2021 року

(підпис)

Вахніцький М.М.
(ініціали та прізвище)

ПОВІДОМЛЕННЯ
про появу ознак погіршення санітарного стану лісових насаджень

Житомирське ОУЛМГ ДП «Бердичівське ЛГ»
(найменування власника лісів, постійного лісокористувача)

Лісництво Любарське урочище Філіппів квартал № 36
виділ № 26 ділянка № _____ площа 0,8 гектарів

Таксаційна характеристика насадження

Склад 424р. 20, 30с/бт вік 45 років, бонітет 15, середній діаметр 22 сантиметрів,
середня висота 22 метрів, повнота 0,7, тип лісу 22 Г Д, рельєф рівнинний,
експозиція _____, ґрунт світлосірі лісові, підріст _____, підлісок _____

Лісопатологічна характеристика насадження

Вид пошкодження насадження (лісова пожежа, буревій, сніголам, обледеніння, відмирання та всихання дерев, захаращеність, об'їдання шкідниками хвої/листя, наявність гусені, масовий літ метеликів, опадання хвої/листя, відлущення кори на стовбурах та інші ознаки, не характерні для нормального стану дерев) Відмирання та всихання дерев; Держорудні гриби.

Ступінь пошкодження, ураження: Середнє
(поодинокі, слабке, середнє, сильне)

Вид розподілу пошкоджених дерев: Поодинокі
(поодинокі, груповий, куртинний)

Обсяг ушкодженої деревини на 1 гектарі (окоірно) 25 куб. метрів, у тому числі сухостійної 18 куб. метрів

Ознаки погіршення стану лісових насаджень виявив:

С. М. Р.
(посада)
08 06 2021 року

[Підпис]
(підпис)

Морозовський О. П.
(ініціали та прізвище)

Місничий
(лісничий (помічник лісничого))

[Підпис]
(підпис)

Рябенко В. С.
(ініціали та прізвище)

01 06 2021 року

Висновок інженера відділу (сектору) охорони і захисту лісу державного лісгосподарського (лісомисливського) підприємства або представника державного спеціалізованого лісозахисного підприємства щодо необхідності здійснення лісозахисних чи інших заходів з поліпшення санітарного стану лісів за результатами огляду санітарного стану лісової ділянки: Потрібно проведення СРВ

Інженер ОЗЛ
(посада)
10 06 2021 року

[Підпис]
(підпис)

Вахніцький М. М.
(ініціали та прізвище)

ПОВІДОМЛЕННЯ
про появу ознак погіршення санітарного стану лісових насаджень

Житомирське ОУЛМГ ДП «Бердичівське ЛГ»

(найменування власника лісів, постійного лісокористувача)

Лісництво Любарське урочище Оршини квартал № 36
виділ № 30 ділянка № _____ площа 2,9 гектарів

Таксаційна характеристика насадження

Склад 40% липи / 60% дуба вік 49 років, бонітет 1, середній діаметр 20 сантиметрів,
середня висота 18 метрів, повнота 0,7, тип лісу ДелД, рельєф рівнинний
експозиція _____, ґрунт світлосірі ґрунти підріст _____, підлісок _____

Лісопатологічна характеристика насадження

Вид пошкодження насадження (лісова пожежа, буревій, сніголам, обледеніння, відмирання та всихання дерев, захаращеність, об'їдання шкідниками хвої/листя, наявність гусені, масовий літ метеликів, опадання хвої/листя, відлущення кори на стовбурах та інші ознаки, не характерні для нормального стану дерев) Відмирання та всихання дерев, буревій, захаращеність, об'їдання шкідниками хвої/листя, наявність гусені, масовий літ метеликів, опадання хвої/листя, відлущення кори на стовбурах та інші ознаки, не характерні для нормального стану дерев

Ступінь пошкодження, ураження: середнє
(поодинокі, слабке, середнє, сильне)

Вид розподілу пошкоджених дерев: поодинокі
(поодинокі, груповий, куртинний)

Обсяг ушкодженої деревини на 1 гектарі (окомірно) 20 куб. метрів, у тому числі сухостійної 18 куб. метрів

Ознаки погіршення стану лісових насаджень виявив:

С. М. Р. М. М. Р. Морозовський О. П.
(посада) (підпис) (ініціали та прізвище)
22 05 2021 року

Лісничий М. Моловний В. С.
(лісничий (помічник лісничого)) (підпис) (ініціали та прізвище)

22 06 2021 року

Висновок інженера відділу (сектору) охорони і захисту лісу державного лісгосподарського (лісомисливського) підприємства або представника державного спеціалізованого лісозахисного підприємства щодо необхідності здійснення лісозахисних чи інших заходів з поліпшення санітарного стану лісів за результатами огляду санітарного стану лісової ділянки: Потрібно перевірити СРВ

Інженер ОЗЛ Вахніцький М. М.
(посада) (підпис) (ініціали та прізвище)
03 06 2021 року

ПОВІДОМЛЕННЯ
про появу ознак погіршення санітарного стану лісових насаджень

Житомирське ОУЛМГ ДП «Бердичівське ЛГ»
(найменування власника лісів, постійного лісокористувача)

Лісництво Любарське урочище Оршини квартал № 37
виділ № 20 ділянка № _____ площа 3,6 гектарів

Таксаційна характеристика насадження

Склад 40% береза + ос, вік 71 років, бонітет 1, середній діаметр 28 сантиметрів,
середня висота 23 метрів, повнота 0,6 тип лісу Б2ГД, рельєф рівнинний
експозиція _____, ґрунт Світлісірі лісові, підріст _____, підлісок _____

Лісопатологічна характеристика насадження

Вид пошкодження насадження (лісова пожежа, буревій, сніголам, обледеніння, відмирання та висихання дерев, захаращеність, об'їдання шкідниками хвої/листя, наявність гусені, масовий літ метеликів, опадання хвої/листя, відлущення кори на стовбурах та інші ознаки, не характерні для нормального стану дерев) Відмирання та висихання дерев; дереворуйнівні гриби: короїд - типорозд.

Ступінь пошкодження, ураження: Середнє
(поодинокі, слабке, середнє, сильне)

Вид розподілу пошкоджених дерев: Поодинокі
(поодинокі, груповий, куртинний)

Обсяг ушкодженої деревини на 1 гектарі (окомірно) 20 куб. метрів, у тому числі сухостійної 13 куб. метрів

Ознаки погіршення стану лісових насаджень виявив:

С.М.Р.
(посада)
10 06 2021 року

[Підпис]
(підпис)

Моренівський О.П.
(ініціали та прізвище)

Мішиний
(лісничий (помічник лісничого))

[Підпис]
(підпис)

Ленівський В.С.
(ініціали та прізвище)

11 06 2021 року

Висновок інженера відділу (сектору) охорони і захисту лісу державного лісогосподарського (лісомисливського) підприємства або представника державного спеціалізованого лісозахисного підприємства щодо необхідності здійснення лісозахисних чи інших заходів з поліпшення санітарного стану лісів за результатами огляду санітарного стану лісової ділянки: Затвердження перевірки СРВ.

Інженер ОЗЛ
(посада)
14 06 2021 року

[Підпис]
(підпис)

Вахніцький М.М.
(ініціали та прізвище)

ПОВІДОМЛЕННЯ
про появу ознак погіршення санітарного стану лісових насаджень
Житомирське ОУЛМГ ДП «Бердичівське ЛГ»
(найменування власника лісів, постійного лісокористувача)

Лісництво Любарське урочище Орлишків квартал № 46
виділ № 1 ділянка № _____ площа 16,5 гектарів

Таксаційна характеристика насадження

Склад 10 Дз + Гз, вік 82 років, бонітет 1, середній діаметр 30 сантиметрів,
середня висота 26 метрів, повнота 0,6, тип лісу Дз Г Д, рельєф рівнинний
експозиція _____, ґрунт Світлосірі лісові, підріст 10-16, підлісок _____

Лісопатологічна характеристика насадження

Вид пошкодження насадження (лісова пожежа, буревій, сніголам, обледеніння, відмирання та всихання дерев, захаращеність, об'їдання шкідниками хвої/листя, наявність гусені, масовий літ метеликів, опадання хвої/листя, відлущення кори на стовбурах та інші ознаки, не характерні для нормального стану дерев) Відмирання та всихання дерев; Дереворуднівіві гриби.

Ступінь пошкодження, ураження: Середнє
(поодинокі, слабке, середнє, сильне)

Вид розподілу пошкоджених дерев: Поодинокі
(поодинокі, груповий, куртинний)

Обсяг ушкодженої деревини на 1 гектарі (окомірно) 10 куб. метрів, у тому числі сухостійної 5 куб. метрів

Ознаки погіршення стану лісових насаджень виявив:

сі-м.р.
(посада)
27 05 2021 року

[підпис]
(підпис)

Корніївський О.А.
(ініціали та прізвище)

лісничий
(лісничий (помічник лісничого))

[підпис]
(підпис)

Мачовник В.С.
(ініціали та прізвище)

27 05 2021 року

Висновок інженера відділу (сектору) охорони і захисту лісу державного лісгосподарського (лісомисливського) підприємства або представника державного спеціалізованого лісозахисного підприємства щодо необхідності здійснення лісозахисних чи інших заходів з поліпшення санітарного стану лісів за результатами огляду санітарного стану лісової ділянки: Потребує перевірки СРБ

Інженер ОЗЛ
(посада)
04 06 2021 року

[підпис]
(підпис)

Вахніцький М.М.
(ініціали та прізвище)

ПОВІДОМЛЕННЯ
про появу ознак погіршення санітарного стану лісових насаджень

Житомирське ОУЛМГ ДП «Бердичівське ЛГ»
(найменування власника лісів, постійного лісокористувача)

Лісництво Любарське урочище Філіпівське квартал № 46
виділ № 6 ділянка № _____ площа 3,5 гектарів

Таксаційна характеристика насадження

Склад 60% 3Сз/1Брс, вік 77 років, бонітет 1, середній діаметр 30 сантиметрів,
середня висота 26 метрів, повнота 0,7, тип лісу 021Д, рельєф рівнинний
експозиція -, ґрунт Світлосірі лісові, підріст _____, підлісок _____

Лісопатологічна характеристика насадження

Вид пошкодження насадження (лісова пожежа, буревій, сніголам, обледеніння, відмирання та висихання дерев, захаращеність, об'їдання шкідниками хвої/листя, наявність гусені, масовий літ метеликів, опадання хвої/листя, відлущення кори на стовбурах та інші ознаки, не характерні для нормального стану дерев) Висихання та висихання дерев; Верхівний кород; Дереворудніва зроста

Ступінь пошкодження, ураження: Середнє
(поодинокі, слабке, середнє, сильне)

Вид розподілу пошкоджених дерев: Поодинокі
(поодинокі, груповий, куртинний)

Обсяг ушкодженої деревини на 1 гектарі (окомірно) 10 куб. метрів, у тому числі сухостійної 8 куб. метрів

Ознаки погіршення стану лісових насаджень виявив:

І. М. Ф.
(посада)
17 05 2021 року

[Підпис]
(підпис)

Корсунівський О.М.
(ініціали та прізвище)

Лісничий
(лісничий (помічник лісничого))

[Підпис]
(підпис)

Панович Р.С.
(ініціали та прізвище)

28 05 2021 року

Висновок інженера відділу (сектору) охорони і захисту лісу державного лісгосподарського (лісомисливського) підприємства або представника державного спеціалізованого лісозахисного підприємства щодо необхідності здійснення лісозахисних чи інших заходів з поліпшення санітарного стану лісів за результатами огляду санітарного стану лісової ділянки: Потребует проверки СВБ

Інженер ОЗЛ
(посада)
04 06 2021 року

[Підпис]
(підпис)

Вахніцький М.М.
(ініціали та прізвище)

ПОВІДОМЛЕННЯ
про появу ознак погіршення санітарного стану лісових насаджень

Житомирське ОУЛМГ ДП «Бердичівське ЛГ»
(найменування власника лісів, постійного лісокористувача)

Лісництво Любарське урочище Оршину квартал № 46
виділ № 7 ділянка № _____ площа 1,8 гектарів

Таксаційна характеристика насадження

Склад 60% СБІ / 40% ДБП, вік 77 років, бонітет 1, середній діаметр 30 сантиметрів,
середня висота 26 метрів, повнота 0,7 тип лісу ДБП, рельєф рівнинний,
експозиція -, ґрунт Світлосірі лісові, підріст _____, підлісок _____

Лісопатологічна характеристика насадження

Вид пошкодження насадження (лісова пожежа, буревій, сніголам, обледеніння, відмирання та всихання дерев, захаращеність, об'їдання шкідниками хвої/листя, наявність гусені, масовий літ метеликів, опадання хвої/листя, відлущення кори на стовбурах та інші ознаки, не характерні для нормального стану дерев) Відмирання та всихання

Ступінь пошкодження, ураження: _____

Середнє
(поодинокі, слабке, середнє, сильне)

Вид розподілу пошкоджених дерев: _____

Гроздинокі
(поодинокі, групові, куртинні)

Обсяг ушкодженої деревини на 1 гектарі (околірно) 15 куб. метрів, у тому числі сухостійної 10 куб. метрів

Ознаки погіршення стану лісових насаджень виявив:

сі-м-р
(посада)

17 05 2021 року

(підпис)

Корнішук О.М.
(ініціали та прізвище)

лісничий
(лісничий (помічник лісничого))

(підпис)

Лісовик В.С.
(ініціали та прізвище)

18 05 2021 року

Висновок інженера відділу (сектору) охорони і захисту лісу державного лісгосподарського (лісомисливського) підприємства або представника державного спеціалізованого лісозахисного підприємства щодо необхідності здійснення лісозахисних чи інших заходів з поліпшення санітарного стану лісів за результатами огляду санітарного стану лісової ділянки: _____

Помічник лісничого

Інженер ОЗЛ
(посада)

02 06 2021 року

(підпис)

Вахніцький М.М.
(ініціали та прізвище)

ПОВІДОМЛЕННЯ
про появу ознак погіршення санітарного стану лісових насаджень
Житомирське ОУЛМГ ДП «Бердичівське ЛГ»
(найменування власника лісів, постійного лісокористувача)

Лісництво Любарське урочище Оршанське квартал № 46
виділ № 14 ділянка № _____ площа 0,8 гектарів

Таксаційна характеристика насадження

Склад 60% 26/15/15% вік 81 років, бонітет 1, середній діаметр 30 сантиметрів,
середня висота 24 метрів, повнота 0,8 тип лісу О2ГД, рельєф рівнинний
експозиція _____, ґрунт Світлосірі ґрунти, підріст _____, підлісок _____

Лісопатологічна характеристика насадження

Вид пошкодження насадження (лісова пожежа, буревій, сніголам, обледеніння, відмирання та всихання дерев, захаращеність, об'їдання шкідниками хвої/листя, наявність гусені, масовий літ метеликів, опадання хвої/листя, відлущення кори на стовбурах та інші ознаки, не характерні для нормального стану дерев) Відмирання та всихання дерев, Вершньовий короїд, Дериворуднісі гриби

Ступінь пошкодження, ураження: _____
(поодинокі, слабке, середнє, сильне)

Вид розподілу пошкоджених дерев: _____
(поодинокий, груповий, куртинний)

Обсяг ушкодженої деревини на 1 гектарі (окомірно) 25 куб. метрів, у тому числі сухостійної 18 куб. метрів

Ознаки погіршення стану лісових насаджень виявив:

сі-м-р
(посада)
26 05 2021 року

лісничий
(лісничий (помічник лісничого))

(підпис)

(підпис)

Корнієвич О.К.
(ініціали та прізвище)

Лавренко В.С.
(ініціали та прізвище)

27 05 2021 року

Висновок інженера відділу (сектору) охорони і захисту лісу державного лісгосподарського (лісомисливського) підприємства або представника державного спеціалізованого лісозахисного підприємства щодо необхідності здійснення лісозахисних чи інших заходів з поліпшення санітарного стану лісів за результатами огляду санітарного стану лісової ділянки: Потребує перевірки СРБ

Інженер ОЗЛ
(посада)

02 06 2021 року

(підпис)

Вахніцький М.М.
(ініціали та прізвище)

ПОВІДОМЛЕННЯ
про появу ознак погіршення санітарного стану лісових насаджень
Житомирське ОУЛМГ ДП «Бердичівське ЛГ»
(найменування власника лісів, постійного лісокористувача)

Лісництво Любарське урочище Оршанське квартал № 47
виділ № 18 ділянка № _____ площа 2,3 гектарів

Таксаційна характеристика насадження

Склад 70% СБ/ЛЗ, вік 76 років, бонітет 1, середній діаметр 30 сантиметрів,
середня висота 26 метрів, повнота 0,7, тип лісу Д2 Г Д, рельєф рівнинний
експозиція _____, ґрунт Світлісісі шовк підріст 40-45 см, підлісок _____

Лісопатологічна характеристика насадження

Вид пошкодження насадження (лісова пожежа, буревій, сніголам, обледеніння, відмирання та всихання дерев, захаращеність, об'їдання шкідниками хвої/листя, наявність гусені, масовий літ метеликів, опадання хвої/листя, відлущення кори на стовбурах та інші ознаки, не характерні для нормального стану дерев) Відмирання та всихання дерев: Дерсворуєні всі дерева; верхівковий корієд

Ступінь пошкодження, ураження: Середнє
(поодинокі, слабке, середнє, сильне)

Вид розподілу пошкоджених дерев: Поодинокі
(поодинокі, груповий, куртинний)

Обсяг ушкодженої деревини на 1 гектарі (окомірно) 15 куб. метрів, у тому числі сухостійної 13 куб. метрів

Ознаки погіршення стану лісових насаджень виявив:

С.М.Р.
(посада)
19 05 2021 року

[Підпис]
(підпис)

Норсінський О.М.
(ініціали та прізвище)

Лісничий
(лісничий (помічник лісничого))

[Підпис]
(підпис)

Лісничий В.В.
(ініціали та прізвище)

20 05 2021 року

Висновок інженера відділу (сектору) охорони і захисту лісу державного лісогосподарського (лісомисливського) підприємства або представника державного спеціалізованого лісозахисного підприємства щодо необхідності здійснення лісозахисних чи інших заходів з поліпшення санітарного стану лісів за результатами огляду санітарного стану лісової ділянки: Потрібно перевірити СРВ

Інженер ОЗЛ
(посада)

04 06 2021 року

[Підпис]
(підпис)

Вахніцький М.М.
(ініціали та прізвище)

ПОВІДОМЛЕННЯ
про появу ознак погіршення санітарного стану лісових насаджень
Житомирське ОУЛМГ ДП «Бердичівське ЛГ»
(найменування власника лісів, постійного лісокористувача)

Лісництво Любарське урочище Оршанське квартал № 47
виділ № 19 ділянка № _____ площа 2,3 гектарів

Таксаційна характеристика насадження

Склад 70% 2С/1С/1С, вік 77 років, бонітет 1, середній діаметр 28 сантиметрів,
середня висота 26 метрів, повнота 0,8 тип лісу 2С/1С, рельєф рівнинний
експозиція _____, ґрунт світлосірі лісові, підріст 70% 3 клас, підлісок _____

Лісопатологічна характеристика насадження

Вид пошкодження насадження (лісова пожежа, буревій, сніголам, обледеніння, відмирання та висихання дерев, захаращеність, об'їдання шкідниками хвої/листя, наявність гусені, масовий літ метеликів, опадання хвої/листя, відлущення кори на стовбурах та інші ознаки, не характерні для нормального стану дерев) Відмирання та висихання дерев; деревоступові гриби; вертикальний корінь

Ступінь пошкодження, ураження: Середнє
(поодинокі, слабке, середнє, сильне)

Вид розподілу пошкоджених дерев: Поодинокі
(поодинокі, груповий, куртинний)

Обсяг ушкодженої деревини на 1 гектарі (окомірно) 20 куб. метрів, у тому числі сухостійної 13 куб. метрів

Ознаки погіршення стану лісових насаджень виявив:

ей-майстер
(посада)
28 05 2021 року

[Підпис]
(підпис)

Морозовський О.М.
(ініціали та прізвище)

лісничий
(лісничий (помічник лісничого))

[Підпис]
(підпис)

Мельник В.В.
(ініціали та прізвище)

28 05 2021 року

Висновок інженера відділу (сектору) охорони і захисту лісу державного лісгосподарського (лісомисливського) підприємства або представника державного спеціалізованого лісозахисного підприємства щодо необхідності здійснення лісозахисних чи інших заходів з поліпшення санітарного стану лісів за результатами огляду санітарного стану лісової ділянки: Потрібно перевірити СРВ

Інженер ОЗЛ
(посада)
08 06 2021 року

[Підпис]
(підпис)

Вахніцький М.М.
(ініціали та прізвище)

ПОВІДОМЛЕННЯ
про появу ознак погіршення санітарного стану лісових насаджень
Житомирське ОУЛМГ ДП «Бердичівське ЛГ»
(найменування власника лісів, постійного лісокористувача)

Лісництво Любарське урочище Фішись квартал № 47
виділ № 27 ділянка № _____ площа 2,2 гектарів

Таксаційна характеристика насадження

Склад 40% / Дуб-листвен. вік 81 років, бонітет 1, середній діаметр 30 сантиметрів,
середня висота 26 метрів, повнота 0,6 тип лісу С2 Г Д, рельєф рівнинний
експозиція _____, ґрунт Світлісірі лісові, підріст 100 гр., підлісок _____

Лісопатологічна характеристика насадження

Вид пошкодження насадження (лісова пожежа, буревій, сніголам, обледеніння, відмирання та висихання дерев, захаращеність, об'їдання шкідниками хвої/листя, наявність гусені, масовий літ метеликів, опадання хвої/листя, відлущення кори на стовбурах та інші ознаки, не характерні для нормального стану дерев) Відмирання та висихання дерев; перевернуті уривки; корейд гілограф.

Ступінь пошкодження, ураження: Середнє
(поодинокі, слабе, середнє, сильне)

Вид розподілу пошкоджених дерев: Поодинокі
(поодинокий, груповий, куртинний)

Обсяг ушкодженої деревини на 1 гектарі (окомірно) 10 куб. метрів, у тому числі сухостійної 5 куб. метрів

Ознаки погіршення стану лісових насаджень виявив:

сі-м-р
(посада)
02 06 2021 року

лісничий
(лісничий (помічник лісничого))

[підпис]
(підпис)

[підпис]
(підпис)

Морозівський О.П.
(ініціали та прізвище)

Пановчук В.С.
(ініціали та прізвище)

03 06 2021 року

Висновок інженера відділу (сектору) охорони і захисту лісу державного лісогосподарського (лісомисливського) підприємства або представника державного спеціалізованого лісозахисного підприємства щодо необхідності здійснення лісозахисних чи інших заходів з поліпшення санітарного стану лісів за результатами огляду санітарного стану лісової ділянки: Потрібно перевірити СРЗ

Інженер ОЗЛ
(посада)
10 06 2021 року

[підпис]
(підпис)

Вахніцький М.М.
(ініціали та прізвище)

ПОВІДОМЛЕННЯ

про вияву ознак погіршення санітарного стану лісових насаджень

Житомирське ОУЛМГ ДП «Бердичівське ЛГ»

(підприємства власника лісів, постійного лісокористувача)

Лісництво Литбарське урочище Ледисини квартал № 50
лінійний № 1 площа 3,5 гектарів

Ботанічна характеристика насадження

Склад БДЗ 3БЗ / М + Л вік 81 років, бонітет 2, середній діаметр 56 сантиметрів,
середня висота 25 метрів, густота 96, тип лісу БДР, рельєф рівнинний
его БЗ ґрунт слабопідзошений, підріст —, підлісок —

Лісологічна характеристика насадження

Види пошкодження насадження (лісова пожежа, буревій, сніголам, обледеніння, вітровал, ураження хворобами, захаращеність, об'їдання шкідниками хвої/листя, наявність гнилі, поразки кори, ураження хвої/листя, відлущення кори на стовбурах та інші ознаки погіршення санітарного стану дерев)

Відмірених 12 висохлих дерев. Дервоступівні кроти

Види пошкодження, ураження:

поодинокі

(поодинокі, слабкі, середні, сильні)

Види пошкодження, ураження:

поодинокі

(поодинокі, групові, куртинні)

Середній об'єм насадження дерев на 1 гектарі (околірно) 10 куб. метрів, у тому числі 8 куб. метрів

Види пошкодження стану лісових насаджень виявив:

ст. майстер

02

06

Лісничий

01

[підпис]
(підпис)

[підпис]
(підпис)

[підпис]
(ініціали та прізвище)

[підпис]
(ініціали та прізвище)

03

06

Висновок (сектору) охорони і захисту лісу державного підприємства або представника державного підприємства щодо необхідності здійснення лісозахисних чи інших заходів з метою покращення санітарного стану лісів за результатами огляду санітарного стану лісів

Потребує перевірки СРБ.

ОЗП
(підпис)

[підпис]
(підпис)

Вахніцький М.М.
(ініціали та прізвище)

11

06

ПОВІДОМЛЕННЯ

про вияву ознак погіршення санітарного стану лісових насаджень

Знаходиться ОУЛМГ ДП «Бердичівське ЛГ»

(назва лісової ділянки, власника лісів, постійного лісокористувача)

Лісова ділянка № 4 (назва лісової ділянки) розміром 1,6 гектарів квартал № 50

загальна характеристика насадження

Стан 403/13/1/01/07/04 25 років, бонітет 1, середній діаметр 36 сантиметрів, середній висота 0,7, тип лісу Р2РД, рельєф рівнинний, Світлолюбні лісові, підріст 10,56, підлісок

загальна характеристика насадження

Види пошкодження насадження (лісова пожежа, буревій, сніголам, обледеніння, вітло, гниль, всихання дерев, захаращеність, об'їдання шкідниками хвої/листя, наявність гнилі, об'їдання хвої/листя, відлущення кори на стовбурах та інші)

Характер Відшарканий то висохлий дерев стану дерев Деревогубніві гриби

Характер пошкодження пошкоджено (поодинокі, слабке, середнє, сильне)

Характер пошкодження пошкоджений (поодинокий, груповий, куртинний)

Середній об'єм 8 куб. метрів на 1 гектарі (окопійно) 20 куб. метрів, у тому числі

Характер пошкодження пошкоджено (характер пошкодження насаджень виявив):

04 06 ст. майстер (підпис)

Мандиш М.С. (ініціали та прізвище)

05 06 лісничий (підпис)

Мандиш В.І. (ініціали та прізвище)

05 06

Лісничий (сектору) охорони і захисту лісу державного підприємства або представника державного підприємства щодо необхідності здійснення лісозахисних чи інших заходів щодо стану лісів за результатами огляду санітарного стану

Потребует проверки СВВ

(підпис)

Вахніцький М.М.
(ініціали та прізвище)

10 06

ПОВІДОМЛЕННЯ

...появу ... доведення
...підвищення санітарного стану лісових насаджень
... СХДМБ ДД ...

ОУЛМГ ДП «Бердичівське ЛГ

...ання власника лісів, постійного лісокористувача)

16 Любиме рочище 97 Ледитки квартал № 50
площа 97 гектарів

Інформаційна характеристика насадження

7032 км/з
27
25 років, бонітет 1А, середній діаметр 44 сантиметрів,
овнота 96, тип лісу Д2Д, рельєф рівнинний
світлосірі шаві, підріст 8 км 2 дз, підлісок

с цитологічна характеристика насадження

Відшкодження (лісова пожежа, буревій, сніголам, обледеніння, захаращеність, об'їдання шкідниками хвої/листя, наявність опадання хвої/листя, відлущення кори на стовбурах та інші фактори, що призводять до погіршення стану дерев)

пошкождение: поздинок.
(поодиноке, слабке, середне, сильне)

поодинокі: середні, сильні,
поодинокі.
(поодинокі, груповий, куртинний)

с) 10 куб. метрів на 1 гектарі (околірно) 20 куб. метрів, у тому числі

звичайних насаджень виявив:

ст. майскр.

04 06

Нісенний

04 06

лісництва (сектору) охорони і захисту лісу державного підприємства або представника державного підприємства щодо необхідності здійснення лісозахисних чи інших заходів з метою збереження лісового стану лісів за результатами огляду санітарного стану лісів.

Потребует проверки СВЗ

Вахніцький М.М.
(ініціали та прізвище)

10 106

ПОВІДОМЛЕННЯ

про проведення санітарного стану лісових насаджень

ОУЛМГ ДП «Бердичівське ЛГ»

(підписи членів лісів, постійного лісокористувача)

Лісництво № 32 ділянка № 43 площі 4,3 гектарів квартал № 51

Лінійна характеристика насадження

Вік 50 років, бонітет 1, середній діаметр 36 сантиметрів, висота 25 м, тип лісу Д2.10, рельєф рівнинний, ґрунт Світлосірий лісовий, підріст —, підлісок —

Загальна характеристика насадження

Хвороби (лісова пожежа, буревій, сніголам, обледеніння, ураження, об'їдання шкідниками хвої/листя, наявність грибів, ураження хвої/листя, відлущення кори на стовбурах та інші ознаки пошкодження лісового стану дерев)

Відшаршування та великі порубки

Стан: поодинокі

(поодинокі, слабке, середнє, сильне)

Стан: поодинокий

(поодинокий, груповий, куртинний)

Висота насадження в 1 гектарі (окомірно) 15 25 куб. метрів, у тому числі

Лісові насадження виявив:

ст. майбут:

28

05

(підпис)

Мамоніт М.С.
(ініціали та прізвище)

лісничий

(підпис)

Мамоніт В.В.
(ініціали та прізвище)

28

05

Лісництво (сектору) охорони і захисту лісу державного підприємства або представника державного підприємства щодо необхідності здійснення лісозахисних чи інших заходів з поліпшення лісового стану лісів за результатами огляду санітарного стану лісу

Потребу перевірки СРВ

Вахніцький М.М.
(підпис)

Вахніцький М.М.
(ініціали та прізвище)

08

06

ПОВІДОМЛЕННЯ
про появу ознак погіршення санітарного стану лісових насаджень
Житомирське ОУЛМГ ДП «Бердичівське ЛГ»
(найменування власника лісів, постійного лісокористувача)

Лісництво Любарське урочище Педичий квартал № 51
виділ № 36 ділянка № _____ площа 3,6 гектарів

Таксаційна характеристика насаджень

Склад 50% ДС 2 Чер М, вік 45 років, бонітет 1, середній діаметр 30 сантиметрів,
середня висота 26 метрів, повнота 96, тип лісу Д2 РД, рельєф рівнинний
експозиція —, ґрунт Світлісі лісові, підріст —, підлісок
Бзз. Бгг. Рун.

Лісопатологічна характеристика насаджень

Вид пошкодження насаджень (лісова пожежа, буревій, сніголам, обледеніння,
відмирання та всихання дерев, захаращеність, об'їдання шкідниками хвої/листя, наявність
гусені, масовий літ метеликів, опадання хвої/листя, відлущення кори на стовбурах та інші
ознаки, не характерні для нормального стану дерев) Дерева згнили з гнилі

Ступінь пошкодження, ураження: поодинокі
(поодинокі, слабке, середнє, сильне)

Вид розподілу пошкоджених дерев: поодинокі
(поодинокі, груповий, куртинний)

Обсяг ушкодженої деревини на 1 гектарі (окомірно) 20 куб. метрів, у тому числі
сухостійної 15 куб. метрів

Ознаки погіршення стану лісових насаджень виявив:

С. Майсф:
(посада)
04 06 2021 року

[Підпис]
(підпис)

Майсвий М.М.
(ініціали та прізвище)

Місничий
(лісничий (помічник лісничого))

[Підпис]
(підпис)

Майсвий В.В.
(ініціали та прізвище)

05 06 2021 року

Висновок інженера відділу (сектору) охорони і захисту лісу державного
лісогосподарського (лісомисливського) підприємства або представника державного
спеціалізованого лісозахисного підприємства щодо необхідності здійснення лісозахисних чи
інших заходів з поліпшення санітарного стану лісів за результатами огляду санітарного стану
лісової ділянки: Потрібно перевіряти СРВ

Інженер ОЗЛ
(посада)
10 06 2021 року

[Підпис]
(підпис)

Вахніцький М.М.
(ініціали та прізвище)

ПОВІДОМЛЕННЯ
про появу ознак погіршення санітарного стану лісових насаджень

Житомирська область

(Автономна Республіка Крим, область)

ДП «Бердичівський Лісгосп»

(найменування власника лісів, постійного лісокористувача)

Лісництво Миропільське

Урочище «Сіножать»

квартал № 14

виділ № 3

ділянка № 1

площа 6,0 гектарів

Таксаційна характеристика насадження

Склад 6Д31Яз2Бп1Ос+Влч, вік 81 років, бонітет 1, середній діаметр 32 сантиметрів, середня висота 26 метрів, повнота 0,7, тип лісу ДЗГД, рельєф рівнинний, експозиція —, ґрунт Сірий лісовий, підріст —, підлісок —

Лісопатологічна характеристика насадження

Вид пошкодження насадження (лісова пожежа, буревій, сніголам, обледеніння, відмирання та всихання дерев, захаращеність, об'їдання шкідниками хвої/листя, наявність гусені, масовий літ метеликів, опадання хвої/листя, відлущення кори на стовбурах та інші ознаки, не характерні для нормального стану дерев)

Відмирання та всихання дерев ; Дереворубні гриби.

Ступінь пошкодження, ураження: середня
(поодинокі, слабкі, середні, сильні)

Вид розподілу пошкоджених дерев: поодинокі
(поодинокі, групові, куртинні)

Обсяг ушкодженої деревини на 1 гектарі (окомерно) 30 куб. метрів, у тому числі сухостійної 10 куб. метрів

Ознаки погіршення стану лісових насаджень виявив:

— ст м-л —

(посада)

(підпис)

Сімінов В.В.
(ініціали та прізвище)

25 05 2021 року

— Лісничий —

(лісничий (помічник
лісничого))

(підпис)

Ковтонюк М.Ф.
(ініціали та прізвище)

26 05 2021 року

Висновок інженера відділу (сектору) охорони і захисту лісу державного лісгосподарського (лісомисливського) підприємства або представника державного спеціалізованого лісозахисного підприємства щодо необхідності здійснення лісозахисних чи інших заходів з поліпшення санітарного стану лісів за результатами огляду санітарного стану лісової ділянки:

— Інженер ОЗЛ —

(посада)

(підпис)

М.М. Вахніцький
(ініціали та прізвище)

02 06 2021 року

ПОВІДОМЛЕННЯ
про появу ознак погіршення санітарного стану лісових насаджень

Житомирська область
(Автономна Республіка Крим, область)

ДП «Бердичівський Лісгосп»
(найменування власника лісів, постійного лісокористувача)

Лісництво Миронільське Урочище «Сіножать»
квартал № 15 виділ № 13 ділянка № 1 площа 10,0 гектарів

Таксаційна характеристика насадження

Склад 7Дз1Яз1Бп1Ос+Влч+Лпд, вік 78 років, бонітет 1, середній діаметр 30 сантиметрів, середня висота 26 метрів, повнота 0,7, тип лісу ДЗГД, рельєф рівнинний, експозиція -, ґрунт Сірий лісовий, підріст -, підлісок Лщз Брб

Лісопатологічна характеристика насадження

Вид пошкодження насадження (лісова пожежа, буревій, сніголам, обледеніння, відмирання та всихання дерев, захаращеність, об'їдання шкідниками хвої/листя, наявність гусені, масовий літ метеликів, опадання хвої/листя, відлучення кори на стовбурах та інші ознаки, не характерні для нормального стану дерев)



Відмирання та всихання дерев : Древоручні гриби.

Ступінь пошкодження, ураження: середня
(поодинокі, слабкі, середні, сильні)

Вид розподілу пошкоджених дерев: поодинокі
(поодинокі, групові, куртинні)


Обсяг ушкодженої деревини на 1 гектарі (окомірно) 25 куб. метрів, у тому числі сухостійної 15 куб. метрів

Ознаки погіршення стану лісових насаджень виявив:

<u>ст м-л</u> (посада)	 (підпис)	<u>Сімінов В.В.</u> (ініціали та прізвище)
<u>27 05 2021</u> року		
<u>Лісничий</u> (лісничий (помічник лісничого))	 (підпис)	<u>Ковтонюк М.Ф.</u> (ініціали та прізвище)
<u>28 05 2021</u> року		

Висновок інженера відділу (сектору) охорони і захисту лісу державного лісгосподарського (лісомисливського) підприємства або представника державного спеціалізованого лісозахисного підприємства щодо необхідності здійснення лісозахисних чи інших заходів з поліпшення санітарного стану лісів за результатами огляду санітарного стану лісової ділянки:

Потрібно перевірити СРЗ

<u>Інженер ОЗЛ</u> (посада)	 (підпис)	<u>М.М. Вахніцький</u> (ініціали та прізвище)
<u>06 06 2021</u> року		

ПОВІДОМЛЕННЯ
про появу ознак погіршення санітарного стану лісових насаджень

Житомирська область

(Автономна Республіка Крим, область)

ДП «Бердичівський Лісгосп»

(найменування власника лісів, постійного лісокористувача)

Лісництво Миронільське

Урочище «Заріччя»

квартал № 20

виділ № 9

ділянка № _____

площа 1,8 гектарів

Таксаційна характеристика насадження

Склад 4Дз3Бп2Ялє1Ос, вік 75 років, бонітет 1А, середній діаметр 30 сантиметрів, середня висота 27 метрів, повнота 0,8, тип лісу С2ГД, рельєф рівнинний, експозиція -, ґрунт Сірий лісовий, підріст -, підлісок Кул

Лісопатологічна характеристика насадження

Вид пошкодження насадження (лісова пожежа, буревій, сніголам, обледеніння, відмирання та всихання дерев, захаращеність, об'їдання шкідниками хвої/листя, наявність гусені, масовий літ метеликів, опадання хвої/листя, відлущення кори на стовбурах та інші ознаки, не характерні для нормального стану дерев)

Відмирання та всихання дерев; Деревоуцільні грибки; короїд-типограф.

Ступінь пошкодження, ураження: _____ середня _____
(поодинокі, слабке, середнє, сильне)

Вид розподілу пошкоджених дерев: _____ поодинокий _____
(поодинокий, груповий, куртинний)

Обсяг ушкодженої деревини на 1 гектарі (окомірно) 25 куб. метрів, у тому числі сухостійної 5 куб. метрів

Ознаки погіршення стану лісових насаджень виявив:

_____ ст м-л _____
(посада) _____ (підпис) _____
_____ (ініціали та прізвище)

27 05 2021 року

_____ Лісничий _____
(лісничий (помічник лісничого)) _____ (підпис) _____
_____ (ініціали та прізвище)

28 05 2021 року

Висновок інженера відділу (сектору) охорони і захисту лісу державного лісгосподарського (лісомисливського) підприємства або представника державного спеціалізованого лісозахисного підприємства щодо необхідності здійснення лісозахисних чи інших заходів з поліпшення санітарного стану лісів за результатами огляду санітарного стану лісової ділянки:

Потребєв перевіряє СРЗ
_____ Інженер ОЗЛ _____
(посада) _____ (підпис) _____
_____ (ініціали та прізвище)

06 06 2021 року

ПОВІДОМЛЕННЯ
про появу ознак погіршення санітарного стану лісових насаджень

Житомирська область
(Автономна Республіка Крим, область)

ДП «Бердичівський Лісгосп»
(найменування власника лісів, постійного лісокористувача)

Лісництво Миропільське Урочище «Миропільська дача»
квартал № 23 виділ № 9 ділянка № _____ площа 8,3 гектарів

Таксаційна характеристика насадження

Склад 8Дз1Бп1Влч+Ос+Ялє, вік 81 років, бонітет 1, середній діаметр 32 сантиметрів, середня висота 27 метрів, повнота 0,7, тип лісу ДЗГД, рельєф рівнинний, експозиція _____, ґрунт Сірий лісовий, підріст _____, підлісок лиж

Лісопатологічна характеристика насадження

Вид пошкодження насадження (лісова пожежа, буревій, сніголам, обледеніння, відмирання та всихання дерев, захаращеність, об'їдання шкідниками хвої/листя, наявність гусені, масовий літ метеликів, опадання хвої/листя, відлучення кори на стовбурах та інші ознаки, не характерні для нормального стану дерев)

Відмирання та всихання дерев; Деревогубчі гриби; короїд топографа

Ступінь пошкодження, ураження: _____ середня
(поодинокі, слабке, середнє, сильне)

Вид розподілу пошкоджених дерев: _____ поодинокий
(поодинокий, груповий, куртинний)

Обсяг ушкодженої деревини на 1 гектарі (окомірно) 25 куб. метрів, у тому числі сухостійної 17 куб. метрів

Ознаки погіршення стану лісових насаджень виявив:

_____ ст м-л _____	_____	_____ Сімінов В.В. _____
(посада)	(підпис)	(ініціали та прізвище)
<u>14</u> <u>06</u> <u>2021</u> року		
_____ Лісничий _____	_____	_____ Ковтонюк М.Ф. _____
(лісничий (помічник лісничого))	(підпис)	(ініціали та прізвище)
<u>15</u> <u>06</u> <u>2021</u> року		

Висновок інженера відділу (сектору) охорони і захисту лісу державного лісогосподарського (лісомисливського) підприємства або представника державного спеціалізованого лісозахисного підприємства щодо необхідності здійснення лісозахисних чи інших заходів з поліпшення санітарного стану лісів за результатами огляду санітарного стану лісової ділянки:

_____ Попригудує призначення СРВ _____
_____ Інженер ОЗЛ _____ М.М. Вахніцький _____
(посада) (підпис) (ініціали та прізвище)
24 06 2021 року

ПОВІДОМЛЕННЯ
про появу ознак погіршення санітарного стану лісових насаджень

Житомирська область

(Автономна Республіка Крим, область)

ДП «Бердичівський Лісгосп»

(найменування власника лісів, постійного лісокористувача)

Лісництво Миропільське

Урочище «Заріччя»

квартал № 29

виділ № 12

ділянка № _____

площа 5,9 гектарів

Таксаційна характеристика насадження

Склад 9Д31Ос+Бп, вік 59 років, бонітет 1, середній діаметр 26 сантиметрів, середня висота 20 метрів, повнота 0,7, тип лісу СЗГД, рельєф рівнинний, експозиція _____, ґрунт Сірий лісовий, підріст —, підлісок Кур

Лісопатологічна характеристика насадження

Вид пошкодження насадження (лісова пожежа, буревій, сніголам, обледеніння, відмирання та всихання дерев, захаращеність, об'їдання шкідниками хвої/листя, наявність гусені, масовий літ метеликів, опадання хвої/листя, відлущення кори на стовбурах та інші ознаки, не характерні для нормального стану дерев)

Відмирання та всихання дерев : Дерева згнилі всі урідки

Ступінь пошкодження, ураження: _____ середня
(поодинокі, слабке, середнє, сильне)

Вид розподілу пошкоджених дерев: _____ поодинокий
(поодинокий, груповий, куртинний)

Обсяг ушкодженої деревини на 1 гектарі (окомірно) 30 куб. метрів, у тому числі сухостійної 15 куб. метрів

Ознаки погіршення стану лісових насаджень виявив:

_____ ст м-л _____ Сімінов В.В.
(посада) (підпис) (ініціали та прізвище)

17 05 2021 року

_____ Лісничий _____ Ковтонюк М.Ф.
(лісничий (помічник лісничого) (підпис) (ініціали та прізвище)

18 05 2021 року

Висновок інженера відділу (сектору) охорони і захисту лісу державного лісгосподарського (лісомисливського) підприємства або представника державного спеціалізованого лісозахисного підприємства щодо необхідності здійснення лісозахисних чи інших заходів з поліпшення санітарного стану лісів за результатами огляду санітарного стану лісової _____ ділянки:

_____ Потребус професорський СРВ _____ М.М. Вахніцький
(посада) (підпис) (ініціали та прізвище)

24 05 2021 року

ПОВІДОМЛЕННЯ
про появу ознак погіршення санітарного стану лісових насаджень

Житомирська область
(Автономна Республіка Крим, область)

ДП «Бердичівський Лісгосп»
(найменування власника лісів, постійного лісокористувача)

Лісництво Миронільське Урочище «Заріччя»
квартал № 29 виділ № 16 ділянка № 1 площа 5,0 гектарів

Таксаційна характеристика насадження

Склад 5Бп2Дз3Ос+Влч, вік 60 років, бонітет 1, середній діаметр 26 сантиметрів, середня висота 28 метрів, повнота 0,7, тип лісу ДЗГД, рельєф рівнинний, експозиція —, ґрунт Сірий лісовий, підріст —, підлісок Куд

Лісопатологічна характеристика насадження

Вид пошкодження насадження (лісова пожежа, буревій, сніголам, обледеніння, відмирання та всихання дерев, захаращеність, об'їдання шкідниками хвої/листя, наявність гусені, масовий літ метеликів, опадання хвої/листя, відлущення кори на стовбурах та інші ознаки, не характерні для нормального стану дерев)

Відмирання та всихання дерев; Деревогубні гриби

Ступінь пошкодження, ураження: середня
(поодинокі, слабке, середнє, сильне)

Вид розподілу пошкоджених дерев: поодинокий
(поодинокий, груповий, куртинний)

Обсяг ушкодженої деревини на 1 гектарі (окомірно) 25 куб. метрів, у тому числі сухостійної 15 куб. метрів

Ознаки погіршення стану лісових насаджень виявив:

15 05 2021 року ст м-л Сімінов В.В.
(посада) (підпис) (ініціали та прізвище)

16 05 2021 року Лісничий Ковтонюк М.Ф.
(лісничий (помічник лісничого) (підпис) (ініціали та прізвище)

Висновок інженера відділу (сектору) охорони і захисту лісу державного лісгосподарського (лісомисливського) підприємства або представника державного спеціалізованого лісозахисного підприємства щодо необхідності здійснення лісозахисних чи інших заходів з поліпшення санітарного стану лісів за результатами огляду санітарного стану лісової ділянки:

13 05 2021 року Інженер ОЗЛ М.М. Вахніцький
(посада) (підпис) (ініціали та прізвище)

ПОВІДОМЛЕННЯ
про появу ознак погіршення санітарного стану лісових насаджень

Житомирська область
(Автономна Республіка Крим, область)

ДП «Бердичівський Лісгосп»
(найменування власника лісів, постійного лісокористувача)

Лісництво Миропільське Урочище «Миропільська дача»
квартал № 34 виділ № 1 ділянка № 1 площа 5,0 гектарів

Таксаційна характеристика насадження

Склад 10Дз, вік 83 років, бонітет 1, середній діаметр 28 сантиметрів,
середня висота 26 метрів, повнота 0,7, тип лісу Д2ГД, рельєф
рівнинний, експозиція —, ґрунт Сірий лісовий, підріст —,
підлісок —

Лісопатологічна характеристика насадження

Вид пошкодження насадження (лісова пожежа, буревій, сніголам, обледеніння,
відмирання та всихання дерев, захаращеність, об'їдання шкідниками хвої/листя, наявність
гусені, масовий літ метеликів, опадання хвої/листя, відлущення кори на стовбурах та інші
ознаки, не характерні для нормального стану дерев)



Відмирання та всихання дерев; Дериворуйнівні гриби.

Ступінь пошкодження, ураження: середня
(поодинокі, слабке, середнє, сильне)

Вид розподілу пошкоджених дерев: поодинокий
(поодинокий, груповий, куртинний)

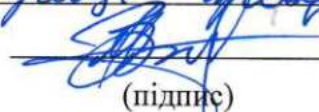
Обсяг ушкодженої деревини на 1 гектарі (окомірно) 30 куб. метрів, у тому
числі сухостійної 10 куб. метрів

Ознаки погіршення стану лісових насаджень виявив:

<u>СТ М-Л</u> (посада)	 (підпис)	<u>Сімінов В.В.</u> (ініціали та прізвище)
<u>26 05 2021</u> року		
<u>Лісничий</u> (лісничий (помічник лісничого))	 (підпис)	<u>Ковтонюк М.Ф.</u> (ініціали та прізвище)
<u>27 05 2021</u> року		

Висновок інженера відділу (сектору) охорони і захисту лісу державного
лісгосподарського (лісомисливського) підприємства або представника державного
спеціалізованого лісозахисного підприємства щодо необхідності здійснення лісозахисних
чи інших заходів з поліпшення санітарного стану лісів за результатами огляду санітарного
стану лісової ділянки:

Потребує проведення СРБ

<u>Інженер ОЗЛ</u> (посада)	 (підпис)	<u>М.М. Вахніцький</u> (ініціали та прізвище)
<u>06 06 2021</u> року		

ПОВІДОМЛЕННЯ
про появу ознак погіршення санітарного стану лісових насаджень

Житомирська область

(Автономна Республіка Крим, область)

ДП «Бердичівський Лісгосп»

(найменування власника лісів, постійного лісокористувача)

Лісництво Миропільське

Урочище «Миропільська дача»

квартал № 35

виділ № 14

ділянка № _____

площа 1,5 гектарів

Таксаційна характеристика насадження

Склад 7Дз1Бп1Лпд1Ос+Яле, вік 71 років, бонітет 1А, середній діаметр 28 сантиметрів, середня висота 26 метрів, повнота 0,7, тип лісу С2ГД, рельєф рівнинний, експозиція —, ґрунт Сірий лісовий, підріст —, підлісок листя

Лісопатологічна характеристика насадження

Вид пошкодження насадження (лісова пожежа, буревій, сніголам, обледеніння, відмирання та всихання дерев, захаращеність, об'їдання шкідниками хвої/листя, наявність гусені, масовий літ метеликів, опадання хвої/листя, відлучення кори на стовбурах та інші ознаки, не характерні для нормального стану дерев)

Відмирання та всихання дерев; Деревоуроджені влі тридцяти; корі від гнилографа

Ступінь пошкодження, ураження: _____ середня
(поодинокі, слабке, середнє, сильне)

Вид розподілу пошкоджених дерев: _____ поодинокий
(поодинокий, груповий, куртинний)

Обсяг ушкодженої деревини на 1 гектарі (окомірно) 25 куб. метрів, у тому числі сухостійної 5 куб. метрів

Ознаки погіршення стану лісових насаджень виявив:

_____ ст м-л _____ Сімінов В.В.
(посада) (підпис) (ініціали та прізвище)

13 05 2021 року

_____ Лісничий _____ Ковтонюк М.Ф.
(лісничий (помічник лісничого) (підпис) (ініціали та прізвище)

14 05 2021 року

Висновок інженера відділу (сектору) охорони і захисту лісу державного лісогосподарського (лісомисливського) підприємства або представника державного спеціалізованого лісозахисного підприємства щодо необхідності здійснення лісозахисних чи інших заходів з поліпшення санітарного стану лісів за результатами огляду санітарного стану лісової ділянки:

_____ Потребук професор СРВ _____
_____ Інженер ОЗЛ _____ М.М. Вахніцький
(посада) (підпис) (ініціали та прізвище)

21 05 2021 року

ПОВІДОМЛЕННЯ
про появу ознак погіршення санітарного стану лісових насаджень

Житомирська область
(Автономна Республіка Крим, область)

ДП «Бердичівський Лісгосп»
(найменування власника лісів, постійного лісокористувача)

Лісництво Миропільське Урочище «Миропільська дача»
квартал № 35 виділ № 28 ділянка № _____ площа 4,2 гектарів

Таксаційна характеристика насадження

Склад 6Дз2Бп2Ос+Ялє, вік 86 років, бонітет 1, середній діаметр 28 сантиметрів, середня висота 25 метрів, повнота 0,7, тип лісу Д2ГД, рельєф рівнинний, експозиція —, ґрунт Сірий лісовий, підріст —, підлісок Лисз Грз

Лісопатологічна характеристика насадження

Вид пошкодження насадження (лісова пожежа, буревій, сніголам, обледеніння, відмирання та всихання дерев, захаращеність, об'їдання шкідниками хвої/листя, наявність гусені, масовий літ метеликів, опадання хвої/листя, відлущення кори на стовбурах та інші ознаки, не характерні для нормального стану дерев)

Відмирання та всихання дерев; Деревогубні гриби; короїд тисоград.

Ступінь пошкодження, ураження: середня
(поодинокі, слабке, середнє, сильне)

Вид розподілу пошкоджених дерев: поодинокий
(поодинокий, груповий, куртинний)

Обсяг ушкодженої деревини на 1 гектарі (окомірно) 30 куб. метрів, у тому числі сухостійної 10 куб. метрів

Ознаки погіршення стану лісових насаджень виявив:

СТ М-Л Сімінов В.В.
(посада) (підпис) (ініціали та прізвище)
17 05 2021 року

Лісничий Ковтонюк М.Ф.
(лісничий (помічник лісничого) (підпис) (ініціали та прізвище)
18 05 2021 року

Висновок інженера відділу (сектору) охорони і захисту лісу державного лісогосподарського (лісомисливського) підприємства або представника державного спеціалізованого лісозахисного підприємства щодо необхідності здійснення лісозахисних чи інших заходів з поліпшення санітарного стану лісів за результатами огляду санітарного стану лісової ділянки:

Інженер ОЗЛ М.М. Вахніцький
(посада) (підпис) (ініціали та прізвище)
25 05 2021 року

ПОВІДОМЛЕННЯ
про появу ознак погіршення санітарного стану лісових насаджень

Житомирська область

(Автономна Республіка Крим, область)

ДП «Бердичівський Лісгосп»

(найменування власника лісів, постійного лісокористувача)

Лісництво Миропільське

Урочище «Миропільська дача»

квартал № 45

виділ № 28

ділянка № 1

площа 6,0 гектарів

Таксаційна характеристика насадження

Склад 8Дз1Бп1Гз, вік 76 років, бонітет 1, середній діаметр 30 сантиметрів, середня висота 26 метрів, повнота 0,7, тип лісу С2ГД, рельєф рівнинний, експозиція —, ґрунт Сірий лісовий, підріст —, підлісок —

Лісопатологічна характеристика насадження

Вид пошкодження насадження (лісова пожежа, буревій, сніголам, обледеніння, відмирання та всихання дерев, захаращеність, об'їдання шкідниками хвої/листя, наявність гусені, масовий літ метеликів, опадання хвої/листя, відлущення кори на стовбурах та інші ознаки, не характерні для нормального стану дерев)

Відмирання та всихання дерев; Древоруїнівлі приби

Ступінь пошкодження, ураження: середня
(поодинокі, слабкі, середні, сильні)

Вид розподілу пошкоджених дерев: поодинокий
(поодинокий, груповий, куртинний)

Обсяг ушкодженої деревини на 1 гектарі (окомірно) 30 куб. метрів, у тому числі сухостійної 15 куб. метрів

Ознаки погіршення стану лісових насаджень виявив:

<u>СТ М-Л</u> (посада)	<u>[підпис]</u> (підпис)	<u>Сімінов В.В.</u> (ініціали та прізвище)
<u>01 05 2021</u> року		
<u>Лісничий</u> (лісничий (помічник лісничого))	<u>[підпис]</u> (підпис)	<u>Ковтонюк М.Ф.</u> (ініціали та прізвище)
<u>02 05 2021</u> року		

Висновок інженера відділу (сектору) охорони і захисту лісу державного лісогосподарського (лісомисливського) підприємства або представника державного спеціалізованого лісозахисного підприємства щодо необхідності здійснення лісозахисних чи інших заходів з поліпшення санітарного стану лісів за результатами огляду санітарного стану лісової ділянки:

Потребна перевірка СРВ

<u>Інженер ОЗЛ</u> (посада)	<u>[підпис]</u> (підпис)	<u>М.М. Вахніцький</u> (ініціали та прізвище)
<u>08 06 2021</u> року		

ПОВІДОМЛЕННЯ
про появу ознак погіршення санітарного стану лісових насаджень

Житомирська область

(Автономна Республіка Крим, область)

ДП «Бердичівський Лісгосп»

(найменування власника лісів, постійного лісокористувача)

Лісництво Миропільське

Урочище «Миропільська дача»

квартал № 46

виділ № 15

ділянка № _____

площа 5,0 гектарів

Таксаційна характеристика насадження

Склад 8Дз2Бп, вік 96 років, бонітет 2, середній діаметр 30 сантиметрів, середня висота 26 метрів, повнота 0,7, тип лісу Д2ГД, рельєф рівнинний, експозиція —, ґрунт Сірий лісовий, підріст —, підлісок Асз

Лісопатологічна характеристика насадження

Вид пошкодження насадження (лісова пожежа, буревій, сніголам, обледеніння, відмирання та всихання дерев, захаращеність, об'їдання шкідниками хвої/листя, наявність гусені, масовий літ метеликів, опадання хвої/листя, відлущення кори на стовбурах та інші ознаки, не характерні для нормального стану дерев)

Відмирання та всихання дерев; Деревоуціліві гриби

Ступінь пошкодження, ураження: середня
(поодинокі, слабке, середнє, сильне)

Вид розподілу пошкоджених дерев: поодинокий
(поодинокий, груповий, куртинний)

Обсяг ушкодженої деревини на 1 гектарі (окомірно) 30 куб. метрів, у тому числі сухостійної 15 куб. метрів

Ознаки погіршення стану лісових насаджень виявив:

ст м-л Сімінов В.В.
(посада) (підпис) (ініціали та прізвище)

10 05 2021 року

Лісничий Ковтонюк М.Ф.
(лісничий (помічник лісничого) (підпис) (ініціали та прізвище)

11 05 2021 року

Висновок інженера відділу (сектору) охорони і захисту лісу державного лісгосподарського (лісомисливського) підприємства або представника державного спеціалізованого лісозахисного підприємства щодо необхідності здійснення лісозахисних чи інших заходів з поліпшення санітарного стану лісів за результатами огляду санітарного стану лісової ділянки:

Інженер ОЗЛ М.М. Вахніцький
(посада) (підпис) (ініціали та прізвище)

19 05 2021 року

ПОВІДОМЛЕННЯ
про появу ознак погіршення санітарного стану лісових насаджень

Житомирська область

(Автономна Республіка Крим, область)

ДП «Бердичівський Лісгосп»

(найменування власника лісів, постійного лісокористувача)

Лісництво Миропільське

квартал № 49

виділ № 11

Урочище « Миропільський парк »

ділянка № _____

площа 1,9 гектарів

Таксаційна характеристика насадження

Склад 6Д31Сз3Яле, вік 73 років, бонітет 1А, середній діаметр 28 сантиметрів, середня висота 27 метрів, повнота 0,8, тип лісу Д2ГД, рельєф рівнинний, експозиція —, ґрунт Сірий лісовий, підріст —, підлісок лиш.

Лісопатологічна характеристика насадження

Вид пошкодження насадження (лісова пожежа, буревій, сніголам, обледеніння, відмирання та всихання дерев, захаращеність, об'їдання шкідниками хвої/листя, наявність гусені, масовий літ метеликів, опадання хвої/листя, відлущення кори на стовбурах та інші ознаки, не характерні для нормального стану дерев)

Відмирання та всихання дерев. Дерев'яні гриби; короткочисельність

Ступінь пошкодження, ураження: _____ середня

(поодинокі, слабкі, середні, сильні)

Вид розподілу пошкоджених дерев: _____

поодинокий

(поодинокий, груповий, куртинний)

Обсяг ушкодженої деревини на 1 гектарі (окомірно) 25 куб. метрів, у тому числі сухостійної 5 куб. метрів

Ознаки погіршення стану лісових насаджень виявив:

_____ ст м-л _____

(посада)

(підпис)

Сімінов В.В.

(ініціали та прізвище)

15 05 20 21 року

_____ Лісничий _____

(лісничий (помічник
лісничого)

(підпис)

Ковтонюк М.Ф.

(ініціали та прізвище)

16 05 20 21 року

Висновок інженера відділу (сектору) охорони і захисту лісу державного лісогосподарського (лісомисливського) підприємства або представника державного спеціалізованого лісозахисного підприємства щодо необхідності здійснення лісозахисних чи інших заходів з поліпшення санітарного стану лісів за результатами огляду санітарного стану

лісової

ділянки:

_____ Інженер ОЗЛ _____

(посада)

(підпис)

М.М. Вахніцький

(ініціали та прізвище)

24 05 2021 року

ПОВІДОМЛЕННЯ
про появу ознак погіршення санітарного стану лісових насаджень

Житомирська область
(Автономна Республіка Крим, область)

ДП «Бердичівський Лісгосп»
(найменування власника лісів, постійного лісокористувача)

Лісництво Миропільське Урочище «Миропільський парк»
квартал № 49 виділ № 12 ділянка № _____ площа 5,4 гектарів

Таксаційна характеристика насадження

Склад 9Д3ІЯле+Сз, вік 73 років, бонітет 1, середній діаметр 28 сантиметрів, середня висота 24 метрів, повнота 0,8, тип лісу С2ГДС, рельєф рівнинний, експозиція -, ґрунт Сірий лісовий, підріст -, підлісок -

Лісопатологічна характеристика насадження

Вид пошкодження насадження (лісова пожежа, буревій, сніголам, обледеніння, відмирання та всихання дерев, захаращеність, об'їдання шкідниками хвої/листя, наявність гусені, масовий літ метеликів, опадання хвої/листя, відлущення кори на стовбурах та інші ознаки, не характерні для нормального стану дерев)

Відмирання та всихання дерев: Дереворубівські уроби; коридор-типограф

Ступінь пошкодження, ураження: _____ середня _____
(поодинокі, слабкі, середні, сильні)

Вид розподілу пошкоджених дерев: _____ поодинокий _____
(поодинокі, групові, куртинні)

Обсяг ушкодженої деревини на 1 гектарі (окомірно) 30 куб. метрів, у тому числі сухостійної 17 куб. метрів

Ознаки погіршення стану лісових насаджень виявив:

_____ ст м-л _____ Сімінов В.В.
(посада) (підпис) (ініціали та прізвище)

18 05 2021 року

_____ Лісничий _____ Ковтонюк М.Ф.
(лісничий (помічник лісничого) (підпис) (ініціали та прізвище)

19 05 2021 року

Висновок інженера відділу (сектору) охорони і захисту лісу державного лісогосподарського (лісомисливського) підприємства або представника державного спеціалізованого лісозахисного підприємства щодо необхідності здійснення лісозахисних чи інших заходів з поліпшення санітарного стану лісів за результатами огляду санітарного стану лісової ділянки:

_____ Потребув проведення СВВ _____
(посада) (підпис) (ініціали та прізвище)

28 05 2021 року

ПОВІДОМЛЕННЯ
про появу ознак погіршення санітарного стану лісових насаджень

Житомирська область

(Автономна Республіка Крим, область)

ДП «Бердичівський Лісгосп»

(найменування власника лісів, постійного лісокористувача)

Лісництво Миропільське

квартал № 49

виділ № 16

Урочище «Миропільський парк»

ділянка № _____ площа 0,9 гектарів

Таксаційна характеристика насадження

Склад 10Дз+Сз, вік 73 років, бонітет 2, середній діаметр 28 сантиметрів, середня висота 22 метрів, повнота 0,8, тип лісу Д2ГД, рельєф рівнинний, експозиція —, ґрунт Сірий лісовий, підріст —, підлісок —

Лісопатологічна характеристика насадження

Вид пошкодження насадження (лісова пожежа, буревій, сніголам, обледеніння, відмирання та всихання дерев, захаращеність, об'їдання шкідниками хвої/листя, наявність гусені, масовий літ метеликів, опадання хвої/листя, відлущення кори на стовбурах та інші ознаки, не характерні для нормального стану дерев)

Відмирання та всихання дерев Деревоушкоджені гриби

Ступінь пошкодження, ураження: _____ середня
(поодинокі, слабке, середнє, сильне)

Вид розподілу пошкоджених дерев: _____ поодинокий
(поодинокий, груповий, куртинний)

Обсяг ушкодженої деревини на 1 гектарі (окомірно) 30 куб. метрів, у тому числі сухостійної 17 куб. метрів

Ознаки погіршення стану лісових насаджень виявив:

_____ ст м-л _____
(посада) _____
25 05 2021 року

_____ Лісничий _____
(лісничий (помічник
лісничого)

26 05 2021 року

(підпис)

(підпис)

_____ Сімінов В.В. _____
(ініціали та прізвище)

_____ Ковтонюк М.Ф. _____
(ініціали та прізвище)

Висновок інженера відділу (сектору) охорони і захисту лісу державного лісгосподарського (лісомисливського) підприємства або представника державного спеціалізованого лісозахисного підприємства щодо необхідності здійснення лісозахисних чи інших заходів з поліпшення санітарного стану лісів за результатами огляду санітарного стану

лісової

ділянки:

_____ Інженер ОЗЛ _____
(посада)

04 06 2021 року

(підпис)

_____ М.М. Вахніцький _____
(ініціали та прізвище)

ПОВІДОМЛЕННЯ
про появу ознак погіршення санітарного стану лісових насаджень

Житомирська область

(Автономна Республіка Крим, область)

ДП «Бердичівський Лісгосп»

(найменування власника лісів, постійного лісокористувача)

Лісництво Миропільське

квартал № 50

виділ № 2

Урочище « Миропільський парк »

ділянка № _____ площа 2,6 гектарів

Таксаційна характеристика насадження

Склад 6Дз4Сз+Ялс, вік 81 років, бонітет 1, середній діаметр 30 сантиметрів, середня висота 26 метрів, повнота 0,8, тип лісу С2ГД, рельєф рівнинний, експозиція -, ґрунт Сірий лісовий, підріст -, підлісок -

Лісопатологічна характеристика насадження

Вид пошкодження насадження (лісова пожежа, буревій, сніголам, обледеніння, відмирання та всихання дерев, захаращеність, об'їдання шкідниками хвої/листя, наявність гусені, масовий літ метеликів, опадання хвої/листя, відлущення кори на стовбурах та інші ознаки, не характерні для нормального стану дерев)

Відмирання та всихання дерев; Дереворубівні приди; короїд типораф

Ступінь пошкодження, ураження: _____ середня
(поодинокі, слабке, середнє, сильне)

Вид розподілу пошкоджених дерев: _____ поодинокий
(поодинокі, груповий, куртинний)

Обсяг ушкодженої деревини на 1 гектарі (окомірно) 20 куб. метрів, у тому числі сухостійної 15 куб. метрів

Ознаки погіршення стану лісових насаджень виявив:

_____ ст м-л

(посада)

13 05 2021 року

_____ Лісничий

(лісничий (помічник
лісничого)

14 05 2021 року

(підпис)

(підпис)

_____ Сімінов В.В.

(ініціали та прізвище)

_____ Ковтонюк М.Ф.

(ініціали та прізвище)

Висновок інженера відділу (сектору) охорони і захисту лісу державного лісгосподарського (лісомисливського) підприємства або представника державного спеціалізованого лісозахисного підприємства щодо необхідності здійснення лісозахисних чи інших заходів з поліпшення санітарного стану лісів за результатами огляду санітарного стану лісової ділянки:

_____ Інженер ОЗЛ

(посада)

22 05 2021 року

(підпис)

_____ М.М. Вахніцький

(ініціали та прізвище)

ПОВІДОМЛЕННЯ
про появу ознак погіршення санітарного стану лісових насаджень

Житомирська область

(Автономна Республіка Крим, область)

ДП «Бердичівський Лісгосп»

(найменування власника лісів, постійного лісокористувача)

Лісництво Миропільське Урочище «Романівська дача»
квартал № 63 виділ № 20 ділянка № 2 площа 5,0 гектарів

Таксаційна характеристика насадження

Склад 6Дз2Бп1Лпд1Ос+Гз, вік 90 років, бонітет 1, середній діаметр 30 сантиметрів, середня висота 27 метрів, повнота 0,7, тип лісу Д2ГД, рельєф рівнинний, експозиція —, ґрунт Сірий лісовий, підріст —, підлісок —

Лісопатологічна характеристика насадження

Вид пошкодження насадження (лісова пожежа, буревій, сніголам, обледеніння, відмирання та всихання дерев, захаращеність, об'їдання шкідниками хвої/листя, наявність гусені, масовий літ метеликів, опадання хвої/листя, відлущення кори на стовбурах та інші ознаки, не характерні для нормального стану дерев)

Відмирання та всихання дерев; Деревоушкодження грибами.

Ступінь пошкодження, ураження: середня
(поодинокі, слабкі, середні, сильні)

Вид розподілу пошкоджених дерев: поодинокий
(поодинокі, групові, куртинні)

Обсяг ушкодженої деревини на 1 гектарі (окомірно) 30 куб. метрів, у тому числі сухостійної 15 куб. метрів

Ознаки погіршення стану лісових насаджень виявив:

— ст м-л — Сімінов В.В.
(посада) (підпис) (ініціали та прізвище)

28 05 2021 року

— Лісничий — Ковтонюк М.Ф.
(лісничий (помічник лісничого) (підпис) (ініціали та прізвище)

30 05 2021 року

Висновок інженера відділу (сектору) охорони і захисту лісу державного лісгосподарського (лісомисливського) підприємства або представника державного спеціалізованого лісозахисного підприємства щодо необхідності здійснення лісозахисних чи інших заходів з поліпшення санітарного стану лісів за результатами огляду санітарного стану лісової ділянки:

Потребна перевірка СРБ
— Інженер ОЗЛ — М.М. Вахніцький
(посада) (підпис) (ініціали та прізвище)

08 06 2021 року

ПОВІДОМЛЕННЯ
про появу ознак погіршення санітарного стану лісових насаджень

Житомирська область
(Автономна Республіка Крим, область)

ДП «Бердичівський Лісгосп»
(найменування власника лісів, постійного лісокористувача)

Лісництво Миропільське Урочище «Романівська дача»
квартал № 65 виділ № 3 ділянка № 1 площа 5,0 гектарів

Таксаційна характеристика насадження

Склад 3Дз2Лпд3Ос1Бп1Гз+Яз, вік 95 років, бонітет 1, середній діаметр 36 сантиметрів, середня висота 27 метрів, повнота 0,7, тип лісу Д2ГД, рельєф рівнинний, експозиція —, ґрунт Сірий лісовий, підріст —, підлісок —

Лісопатологічна характеристика насадження

Вид пошкодження насадження (лісова пожежа, буревій, сніголам, обледеніння, відмирання та всихання дерев, захаращеність, об'їдання шкідниками хвої/листя, наявність гусені, масовий літ метеликів, опадання хвої/листя, відлущення кори на стовбурах та інші ознаки, не характерні для нормального стану дерев)

Відмирання та всихання дерев Деревохвороби та гриби

Ступінь пошкодження, ураження: середня
(поодинокі, слабкі, середні, сильні)

Вид розподілу пошкоджених дерев: поодинокий
(поодинокий, груповий, куртинний)

Обсяг ушкодженої деревини на 1 гектарі (окомірно) 30 куб. метрів, у тому числі сухостійної 10 куб. метрів

Ознаки погіршення стану лісових насаджень виявив:

— ст м-л
(посада)

(підпис)

Сімінов В.В.
(ініціали та прізвище)

27 05 2021 року

— Лісничий
(лісничий (помічник лісничого))

(підпис)

Ковтонюк М.Ф.
(ініціали та прізвище)

28 05 2021 року

Висновок інженера відділу (сектору) охорони і захисту лісу державного лісгосподарського (лісомисливського) підприємства або представника державного спеціалізованого лісозахисного підприємства щодо необхідності здійснення лісозахисних чи інших заходів з поліпшення санітарного стану лісів за результатами огляду санітарного стану лісової ділянки:

— Інженер ОЗЛ
(посада)

(підпис)

М.М. Вахніцький
(ініціали та прізвище)

08 06 2021 року

ПОВІДОМЛЕННЯ
про появу ознак погіршення санітарного стану лісових насаджень

Житомирська обл., ДП «Бердичівське ЛП»
(найменування власника лісів, постійного лісокористувача)

Лісництво Романівське урочище Романівська дача
квартал № 3 виділ № 5 ділянка № площа 3.0 гектарів

Таксаційна характеристика насадження

Склад 4Бн3Г2Д10с+Вн2, вік 75 років, бонітет 1, середня висота 25 метрів, середній діаметр 28 сантиметрів, повнота 0.5, тип лісу Д, ГД, рельєф рівнинний, експозиція , ґрунт Світлісірі лісові, підріст , підлісок

Лісопатологічна характеристика насадження

Вид пошкодження насадження (лісова пожежа, буревій, сніголам, обледеніння, відмирання та всихання дерев, захаращеність, об'їдання шкідниками хвої/листя, наявність гусені, масовий літ метеликів, опадання хвої/листя, відлущення кори на стовбурах та інші ознаки, не характерні для нормального стану дерев) стебурні гнилі, сухості

Ступінь пошкодження, ураження:
(поодинокі, слабке, середнє, сильне)

Вид розподілу пошкоджених дерев:
(поодинокий, груповий, куртинний)

Обсяг ушкодженої деревини на 1 гектарі (окомірно) 25 куб. метрів, у тому числі сухостійної 20 куб. метрів

Ознаки погіршення стану лісових насаджень виявив:

ст.м-р лісу <u> </u> (посада)	<u>Боніт</u> (підпис)	<u>Беркута В.С.</u> (ініціали та прізвище)
<u>2 04</u> 20 <u>21</u> року		
<u>лісничий</u> (лісничий (помічник лісничого))	<u> </u> (підпис)	<u>Віхостенко Р.М.</u> (ініціали та прізвище)
<u>2 04</u> 20 <u>21</u> року		

Висновок інженера відділу (сектору) охорони і захисту лісу державного лісогосподарського (лісомисливського) підприємства або представника державного спеціалізованого лісозахисного підприємства щодо необхідності здійснення лісозахисних чи інших заходів з поліпшення санітарного стану лісів за результатами огляду санітарного стану лісової ділянки: потребує проведення ГРВ

<u>інженер 03.1</u> (посада)	<u> </u> (підпис)	<u>М.М. Вахнінський</u> (ініціали та прізвище)
<u>24 05</u> 20 <u>21</u> року		

ПОВІДОМЛЕННЯ
про появу ознак погіршення санітарного стану лісових насаджень

Житомирська обл., ДП «Бердичівське ЛП»
(найменування власника лісів, постійного лісокористувача)

Лісництво _____ Романівське _____ урочище _____ Романівська _____ дача _____
квартал № 8 виділ № 15 ділянка № _____ площа 4,2 гектарів

Таксаційна характеристика насадження

Склад 65% Бк 1 Кл 1 Фж + Сж, вік 50 років, бонітет 2, середня висота 20 метрів, середній діаметр 18 сантиметрів, повнота 0,8, тип лісу Фж. ГД, рельєф рівнинний, експозиція _____, ґрунт Піщано-сирі ґрунти, підріст _____, підлісок _____

Лісопатологічна характеристика насадження

Вид пошкодження насадження (лісова пожежа, буревій, сніголам, обледеніння, відмирання та всихання дерев, захаращеність, об'їдання шкідниками хвої/листя, наявність гусені, масовий літ метеликів, опадання хвої/листя, відлущення кори на стовбурах та інші ознаки, не характерні для нормального стану дерев) Бактеріальна вогнища
сухостій

Ступінь пошкодження, ураження: _____
(поодинокі, слабке, середнє, сильне)

Вид розподілу пошкоджених дерев: _____
(поодинокий, груповий, куртинний)

Обсяг ушкодженої деревини на 1 гектарі (окоірно) 15 куб. метрів, у тому числі сухостійної 10 куб. метрів

Ознаки погіршення стану лісових насаджень виявив:

ст.м-р лісу _____
(посада) _____
4 04 20 21 року

Беркут
(підпис)

Беркут В.С.
(ініціали та прізвище)

лісничий
(лісничий (помічник лісничого))

[підпис]
(підпис)

С.М. Білоостенний
(ініціали та прізвище)

4 04 20 21 року

Висновок інженера відділу (сектору) охорони і захисту лісу державного лісгосподарського (лісомисливського) підприємства або представника державного спеціалізованого лісозахисного підприємства щодо необхідності здійснення лісозахисних чи інших заходів з поліпшення санітарного стану лісів за результатами огляду санітарного стану лісової ділянки: потребує проведення СРВ

_____ (посада)
12 05 20 21 року

[підпис]
(підпис)

М.М. Вахнічак
(ініціали та прізвище)

ПОВІДОМЛЕННЯ
про появу ознак погіршення санітарного стану лісових насаджень

Житомирська обл., ДП «Бердичівське ЛП»
(найменування власника лісів, постійного лісокористувача)

Лісництво Романівське урочище Романівська дача
квартал № 9 виділ № 18 ділянка № площа 1,9 гектарів

Таксаційна характеристика насадження

Склад 5бnd1f10e24y+Вн2, вік 80 років, бонітет 1, середня висота 27 метрів, середній діаметр 32 сантиметрів, повнота 0,6, тип лісу Дс ГД, рельєф рівнинний, експозиція , ґрунт світлосірі лісові, підріст , підлісок

Лісопатологічна характеристика насадження

Вид пошкодження насадження (лісова пожежа, буревій, сніголам, обледеніння, відмирання та всихання дерев, захаращеність, об'їдання шкідниками хвої/листя, наявність гусені, масовий літ метеликів, опадання хвої/листя, відлущення кори на стовбурах та інші ознаки, не характерні для нормального стану дерев) Бактеріальна вереска
сухостій

Ступінь пошкодження, ураження:
(поодинокі, слабке, середнє, сильне)

Вид розподілу пошкоджених дерев:
(поодинокий, груповий, куртинний)

Обсяг ушкодженої деревини на 1 гектарі (окомірно) 25 куб. метрів, у тому числі сухостійної 15 куб. метрів

Ознаки погіршення стану лісових насаджень виявив:

 ст.м-р лісу
(посада)

(підпис)

В.С. Беркута
(ініціали та прізвище)

6 04 2021 року

лісничий
(лісничий (помічник лісничого))

(підпис)

С.М. Білоусов
(ініціали та прізвище)

7 04 2021 року

Висновок інженера відділу (сектору) охорони і захисту лісу державного лісогосподарського (лісомисливського) підприємства або представника державного спеціалізованого лісозахисного підприємства щодо необхідності здійснення лісозахисних чи інших заходів з поліпшення санітарного стану лісів за результатами огляду санітарного стану лісової ділянки: потребує проведення ГРВ

інженер 03.1
(посада)

(підпис)

М.М. Вахінюк
(ініціали та прізвище)

14 05 2021 року

ПОВІДОМЛЕННЯ
про появу ознак погіршення санітарного стану лісових насаджень

Житомирська обл., ДП «Бердичівське ЛГ»
(найменування власника лісів, постійного лісокористувача)

Лісництво _____ Романівське _____ урочище _____ Романівська _____ дача _____
квартал № 44 виділ № 6 ділянка № _____ площа 3.9 гектарів

Таксаційна характеристика насадження

Склад 50% 25% 10% 22%, вік 60 років, бонітет 2, середня висота 22 метрів, середній діаметр 24 сантиметрів, повнота 0.7, тип лісу Д. Г. Д., рельєф рівнинний, експозиція _____, ґрунт світлолісовий, підріст _____, підлісок _____

Лісопатологічна характеристика насадження

Вид пошкодження насадження (лісова пожежа, буревій, сніголам, обледеніння, відмирання та всихання дерев, захаращеність, об'їдання шкідниками хвої/листя, наявність гусені, масовий літ метеликів, опадання хвої/листя, відлущення кори на стовбурах та інші ознаки, не характерні для нормального стану дерев) Деревоушкодження з причини сухості

Ступінь пошкодження, ураження: _____
(поодинокі, слабке, середнє, сильне)

Вид розподілу пошкоджених дерев: _____
(поодинокі, груповий, куртинний)

Обсяг ушкодженої деревини на 1 гектарі (окоірно) 25 куб. метрів, у тому числі сухостійної 20 куб. метрів

Ознаки погіршення стану лісових насаджень виявив:

ст.м-р лісу _____
(посада) _____
9 04 20 21 року

[підпис]
(підпис)

Берута В.С.
(ініціали та прізвище)

пом. л-р
(лісничий (помічник лісничого))

[підпис]
(підпис)

Свояк Д.П.
(ініціали та прізвище)

9 04 20 21 року

Висновок інженера відділу (сектору) охорони і захисту лісу державного лісогосподарського (лісомисливського) підприємства або представника державного спеціалізованого лісозахисного підприємства щодо необхідності здійснення лісозахисних чи інших заходів з поліпшення санітарного стану лісів за результатами огляду санітарного стану лісової ділянки: потребує проведення СРВ

інженер 03.1
(посада) _____
15 05 20 21 року

[підпис]
(підпис)

М.В. Вахнішин
(ініціали та прізвище)

ПОВІДОМЛЕННЯ
про появу ознак погіршення санітарного стану лісових насаджень

Житомирська обл., ДП «Бердичівське ЛП»
(найменування власника лісів, постійного лісокористувача)

Лісництво Романівське урочище Романівська дача
квартал № 46 виділ № 13 ділянка № площа 5.4 гектарів

Таксаційна характеристика насадження

Склад Бяк/Дуб/Бер/Ок/Гр, вік 87 років, бонітет 1, середня висота 25 метрів, середній діаметр 28 сантиметрів, повнота 0.7, тип лісу Ял ГФ, рельєф рівнинний, експозиція , ґрунт Світлосірі лесові, підріст , підлісок

Лісопатологічна характеристика насадження

Вид пошкодження насадження (лісова пожежа, буревій, сніголам, обледеніння, відмирання та всихання дерев, захаращеність, об'їдання шкідниками хвої/листя, наявність гусені, масовий літ метеликів, опадання хвої/листя, відлущення кори на стовбурах та інші ознаки, не характерні для нормального стану дерев) Деревогнильні гриби
сухостій

Ступінь пошкодження, ураження:
(поодинокі, слабке, середнє, сильне)

Вид розподілу пошкоджених дерев:
(поодинокий, груповий, куртинний)

Обсяг ушкодженої деревини на 1 гектарі (окомірно) 15 куб. метрів, у тому числі сухостійної 10 куб. метрів

Ознаки погіршення стану лісових насаджень виявив:

ст.м-р лісу
(посада)

23 04 20 21 року

гол. п. го
(лісничий (помічник лісничого))

23 04 20 21 року

(підпис)

Вересняк В.С.
(ініціали та прізвище)

(підпис)

Євдок Я.Я.
(ініціали та прізвище)

Висновок інженера відділу (сектору) охорони і захисту лісу державного лісгосподарського (лісомисливського) підприємства або представника державного спеціалізованого лісозахисного підприємства щодо необхідності здійснення лісозахисних чи інших заходів з поліпшення санітарного стану лісів за результатами огляду санітарного стану лісової ділянки: потребує проведення СРВ

інженер 031
(посада)

18 05 2021 року

(підпис)

М.М. Вахнінський
(ініціали та прізвище)

ПОВІДОМЛЕННЯ
про появу ознак погіршення санітарного стану лісових насаджень

Житомирська обл., ДП «Бердичівське ЛГ»
(найменування власника лісів, постійного лісокористувача)

Лісництво Романівське урочище Романівська дача
квартал № 46 виділ № 16 ділянка № площа 3,1 гектарів

Таксаційна характеристика насадження

Склад БДЗБп10с, вік 65 років, бонітет 1, середня висота 24 метрів, середній діаметр 26 сантиметрів, повнота 0,7, тип лісу дзГФ, рельєф п.в.к.п.п.п., експозиція —, ґрунт світлосірі лісові, підріст —, підлісок —

Лісопатологічна характеристика насадження

Вид пошкодження насадження (лісова пожежа, буревій, сніголам, обледеніння, відмирання та всихання дерев, захаращеність, об'їдання шкідниками хвої/листя, наявність гусені, масовий літ метеликів, опадання хвої/листя, відлущення кори на стовбурах та інші ознаки, не характерні для нормального стану дерев) Деревоушкодження: гриби
сухостія

Ступінь пошкодження, ураження:
(поодинокі, слабке, середнє, сильне)

Вид розподілу пошкоджених дерев:
(поодинокий, груповий, куртинний)

Обсяг ушкодженої деревини на 1 гектарі (окомірно) 15 куб. метрів, у тому числі сухостійної куб. метрів

Ознаки погіршення стану лісових насаджень виявив:

 ст.м-р лісу
(посада)

(підпис)

Беркут В.С.
(ініціали та прізвище)

28 04 20 21 року

п.м. п-го
(лісничий (помічник лісничого))

(підпис)

Свтек Д.Т.
(ініціали та прізвище)

28 04 20 21 року

Висновок інженера відділу (сектору) охорони і захисту лісу державного лісогосподарського (лісомисливського) підприємства або представника державного спеціалізованого лісозахисного підприємства щодо необхідності здійснення лісозахисних чи інших заходів з поліпшення санітарного стану лісів за результатами огляду санітарного стану лісової ділянки: потребує перевірки СРВ

інженер 031
(посада)

(підпис)

М.М. Вахнівський
(ініціали та прізвище)

29 05 20 21 року

ПОВІДОМЛЕННЯ
про появу ознак погіршення санітарного стану лісових насаджень

Житомирська обл., ДП «Бердичівське ЛП»
(найменування власника лісів, постійного лісокористувача)

Лісництво Романівське урочище Романівська дача
квартал № 46 виділ № 26 ділянка № площа 1,5 гектарів

Таксаційна характеристика насадження

Склад 70% Бк + 10% Дк + 20% Ос, вік 91 років, бонітет 1, середня висота 26 метрів, середній діаметр 28 сантиметрів, повнота 0,6, тип лісу Д2 ГД, рельєф рівнинний, експозиція , ґрунт світлолісовий, підріст , підлісок Дук

Лісопатологічна характеристика насадження

Вид пошкодження насадження (лісова пожежа, буревій, сніголам, обледеніння, відмирання та всихання дерев, захаращеність, об'їдання шкідниками хвої/листя, наявність гусені, масовий літ метеликів, опадання хвої/листя, відлущення кори на стовбурах та інші ознаки, не характерні для нормального стану дерев) Деревохазяйство збудує
верхівський корейд сухостій

Ступінь пошкодження, ураження:
(поодинокі, слабке, середнє, сильне)

Вид розподілу пошкоджених дерев:
(поодинокий, груповий, куртинний)

Обсяг ушкодженої деревини на 1 гектарі (окомірно) 5 куб. метрів, у тому числі сухостійної куб. метрів

Ознаки погіршення стану лісових насаджень виявив:

ст.м-р лісу
(посада) 22 04 20 21 року

(підпис)

Беркут В.С.
(ініціали та прізвище)

пом. а-го
(лісничий (помічник лісничого))

(підпис)

Свояк Я.П.
(ініціали та прізвище)

22 04 20 21 року

Висновок інженера відділу (сектору) охорони і захисту лісу державного лісогосподарського (лісомисливського) підприємства або представника державного спеціалізованого лісозахисного підприємства щодо необхідності здійснення лісозахисних чи інших заходів з поліпшення санітарного стану лісів за результатами огляду санітарного стану лісової ділянки: потребує проведення СРВ

інженер 03.1
(посада)

(підпис)

М.М. Виховський
(ініціали та прізвище)

22 05 20 21 року

ПОВІДОМЛЕННЯ
про появу ознак погіршення санітарного стану лісових насаджень

Житомирська обл., ДП «Бердичівське ЛГ»
(найменування власника лісів, постійного лісокористувача)

Лісництво Романівське урочище Романівська дача
квартал № 55 виділ № 34 ділянка № площа 1.7 гектарів

Таксаційна характеристика насадження

Склад 3Впг2Бпг2Дпг2Лс10с, вік 60 років, бонітет 1А, середня висота 24 метрів, середній діаметр 26 сантиметрів, повнота 0.7, тип лісу Дз ІФ, рельєф рівнинний, експозиція -, ґрунт світлосірі лісові, підріст -, підлісок -

Лісопатологічна характеристика насадження

Вид пошкодження насадження (лісова пожежа, буревій, сніголам, обледеніння, відмирання та всихання дерев, захаращеність, об'їдання шкідниками хвої/листя, наявність гусені, масовий літ метеликів, опадання хвої/листя, відлущення кори на стовбурах та інші ознаки, не характерні для нормального стану дерев) Деревохуйові гриби
сухостій

Ступінь пошкодження, ураження:
(поодиноке, слабке, середнє, сильне)

Вид розподілу пошкоджених дерев:
(поодинокий, груповий, куртинний)

Обсяг ушкодженої деревини на 1 гектарі (окомірно) 20 куб. метрів, у тому числі сухостійної 15 куб. метрів

Ознаки погіршення стану лісових насаджень виявив:

ст.м-р лісу
(посада) (підпис)

Беркута В.С.
(ініціали та прізвище)

11 05 20 21 року

Лісничий
(лісничий (помічник лісничого) (підпис)

Вілюстєвський С.М.
(ініціали та прізвище)

11 05 20 21 року

Висновок інженера відділу (сектору) охорони і захисту лісу державного лісогосподарського (лісомисливського) підприємства або представника державного спеціалізованого лісозахисного підприємства щодо необхідності здійснення лісозахисних чи інших заходів з поліпшення санітарного стану лісів за результатами огляду санітарного стану лісової ділянки: потребує проведення СРВ

інженер 03.1
(посада)

(підпис)

М.М. Захичевський
(ініціали та прізвище)

25 05 20 21 року

ПОВІДОМЛЕННЯ
про появу ознак погіршення санітарного стану лісових насаджень

Житомирська обл., ДП «Бердичівське ЛП»
(найменування власника лісів, постійного лісокористувача)

Лісництво Романівське урочище Романівська дача
квартал № 56 виділ № 19 ділянка № площа 2,3 гектарів

Таксаційна характеристика насадження

Склад 99,16л + Ос, вік 70 років, бонітет 1, середня висота 22 метрів, середній діаметр 22 сантиметрів, повнота 0,7, тип лісу ДзГД, рельєф рівнинний, експозиція , ґрунт Світлосірі лісові, підріст , підлісок

Лісопатологічна характеристика насадження

Вид пошкодження насадження (лісова пожежа, буревій, сніголам, обледеніння, відмирання та всихання дерев, захаращеність, об'їдання шкідниками хвої/листя, наявність гусені, масовий літ метеликів, опадання хвої/листя, відлущення кори на стовбурах та інші ознаки, не характерні для нормального стану дерев) Суражний лісоз
Деревоушкодження чуби сухості

Ступінь пошкодження, ураження:
(поодинокі, слабке, середнє, сильне)

Вид розподілу пошкоджених дерев:
(поодинокий, груповий, куртинний)

Обсяг ушкодженої деревини на 1 гектарі (окомірно) 15 куб. метрів, у тому числі сухостійної 5 куб. метрів

Ознаки погіршення стану лісових насаджень виявив:

ст.м-р лісу Богдан
(посада) (підпис)
12 05 20 21 року

Беркута В.С.
(ініціали та прізвище)

лісничий
(лісничий (помічник лісничого) (підпис)
12 05 20 21 року

Богосенний С.М.
(ініціали та прізвище)

Висновок інженера відділу (сектору) охорони і захисту лісу державного лісогосподарського (лісомисливського) підприємства або представника державного спеціалізованого лісозахисного підприємства щодо необхідності здійснення лісозахисних чи інших заходів з поліпшення санітарного стану лісів за результатами огляду санітарного стану лісової ділянки: потребує професійної СРВ

інженер 03.1
(посада) (підпис)
03 06 20 21 року

М.М. Вахитович
(ініціали та прізвище)

ПОВІДОМЛЕННЯ
про появу ознак погіршення санітарного стану лісових насаджень

Житомирська обл., ДП «Бердичівське ЛГ»
(найменування власника лісів, постійного лісокористувача)

Лісництво Романівське урочище Романівська дача
квартал № 58 виділ № 21 ділянка № площа 11,0 гектарів

Таксаційна характеристика насадження

Склад 70% ІВн 10% ІВл2, вік 70 років, бонітет 1, середня висота 24 метрів, середній діаметр 28 сантиметрів, повнота 0,7, тип лісу 2х1х, рельєф рівнинний, експозиція —, ґрунт світлокоричневий лісовий, підріст —, підлісок Куп

Лісопатологічна характеристика насадження

Вид пошкодження насадження (лісова пожежа, буревій, сніголам, обледеніння, відмирання та всихання дерев, захаращеність, об'їдання шкідниками хвої/листя, наявність гусені, масовий літ метеликів, опадання хвої/листя, відлущення кори на стовбурах та інші ознаки, не характерні для нормального стану дерев) Деревохвороби гриби
сухостій

Ступінь пошкодження, ураження:
(поодинокі, слабке, середнє, сильне)

Вид розподілу пошкоджених дерев:
(поодинокий, груповий, куртинний)

Обсяг ушкодженої деревини на 1 гектарі (окомірно) 15 куб. метрів, у тому числі сухостійної 5 куб. метрів

Ознаки погіршення стану лісових насаджень виявив:

 ст.м-р лісу
(посада)

Білозуб
(підпис)

Беркуто В.С.
(ініціали та прізвище)

12 05 20 21 року

лісничий
(лісничий (помічник лісничого))

(підпис)

Білозуб С.М.
(ініціали та прізвище)

12 05 20 21 року

Висновок інженера відділу (сектору) охорони і захисту лісу державного лісогосподарського (лісомисливського) підприємства або представника державного спеціалізованого лісозахисного підприємства щодо необхідності здійснення лісозахисних чи інших заходів з поліпшення санітарного стану лісів за результатами огляду санітарного стану лісової ділянки: потребує проведення ФРВ

інженер 03.1
(посада)

(підпис)

М.М. Вахнінський
(ініціали та прізвище)

04 06 20 21 року

ПОВІДОМЛЕННЯ
про появу ознак погіршення санітарного стану лісових насаджень

Житомирська обл., ДП «Бердичівське ЛП»
(найменування власника лісів, постійного лісокористувача)

Лісництво Романівське урочище Романівська дача
квартал № 56 виділ № 23 ділянка № площа 0,7 гектарів

Таксаційна характеристика насадження

Склад 80% С + 15% А + 5% В + 2% Л, вік 64 років, бонітет 1, середня висота 24 метрів, середній діаметр 28 сантиметрів, повнота 0,5, тип лісу Я. ГД, рельєф рівнинний, експозиція , ґрунт світлолісовий, підріст , підлісок

Лісопатологічна характеристика насадження

Вид пошкодження насадження (лісова пожежа, буревій, сніголам, обледеніння, відмирання та всихання дерев, захаращеність, об'їдання шкідниками хвої/листя, наявність гусені, масовий літ метеликів, опадання хвої/листя, відлущення кори на стовбурах та інші ознаки, не характерні для нормального стану дерев) буревійний шкідник
Деревоушкодливні гриби сухостій

Ступінь пошкодження, ураження:
(поодинокі, слабке, середнє, сильне)

Вид розподілу пошкоджених дерев:
(поодинокий, груповий, куртинний)

Обсяг ушкодженої деревини на 1 гектарі (окомірно) 25 куб. метрів, у тому числі сухостійної 10 куб. метрів

Ознаки погіршення стану лісових насаджень виявив:

ст.м-р лісу <u> </u> (посада)	<u> </u> (підпис)	<u>Горкута В.Р.</u> (ініціали та прізвище)
<u>12 05 20 21</u> року		
<u>лісничий</u> (лісничий (помічник лісничого))	<u> </u> (підпис)	<u>Вілюстєвський С.М.</u> (ініціали та прізвище)
<u>12 05 20 21</u> року		

Висновок інженера відділу (сектору) охорони і захисту лісу державного лісгосподарського (лісомисливського) підприємства або представника державного спеціалізованого лісозахисного підприємства щодо необхідності здійснення лісозахисних чи інших заходів з поліпшення санітарного стану лісів за результатами огляду санітарного стану лісової ділянки: потребує подальшої СРВ

<u>інженер О.С.І.</u> (посада)	<u> </u> (підпис)	<u>М.М. Вахнічський</u> (ініціали та прізвище)
<u>04 06 20 21</u> року		

ПОВІДОМЛЕННЯ
про появу ознак погіршення санітарного стану лісових насаджень

Житомирська обл., ДП «Бердичівське ЛГ»
(найменування власника лісів, постійного лісокористувача)

Лісництво Романівське урочище Романівська дача
квартал № 56 виділ № 27 ділянка № площа 1.0 гектарів

Таксаційна характеристика насадження

Склад 30% дуб, 25% берізка, 15% сосна, 10% ялина, 10% липа, 10% клен вік 59 років, бонітет 1А, середня висота 23 метрів, середній діаметр 26 сантиметрів, повнота 0.7, тип лісу Яліва, рельєф рівнинний, експозиція , ґрунт світлосірі ґрунти, підріст , підлісок

Лісопатологічна характеристика насадження

Вид пошкодження насадження (лісова пожежа, буревій, сніголам, обледеніння, відмирання та всихання дерев, захаращеність, об'їдання шкідниками хвої/листя, наявність гусені, масовий літ метеликів, опадання хвої/листя, відлущення кори на стовбурах та інші ознаки, не характерні для нормального стану дерев) Деревохвороби: грибки, сухості

Ступінь пошкодження, ураження:
(поодинокі, слабке, середнє, сильне)

Вид розподілу пошкоджених дерев:
(поодинокий, груповий, куртинний)

Обсяг ушкодженої деревини на 1 гектарі (окомірно) 10 куб. метрів, у тому числі сухостійної 5 куб. метрів

Ознаки погіршення стану лісових насаджень виявив:

ст.м-р лісу
(посада)

12 05 20 21 року

лісничий
(лісничий (помічник лісничого))

12 05 20 21 року

(підпис)

(підпис)

Беркут В.С.
(ініціали та прізвище)

Білоусов С.М.
(ініціали та прізвище)

Висновок інженера відділу (сектору) охорони і захисту лісу державного лісгосподарського (лісомисливського) підприємства або представника державного спеціалізованого лісозахисного підприємства щодо необхідності здійснення лісозахисних чи інших заходів з поліпшення санітарного стану лісів за результатами огляду санітарного стану лісової ділянки: потребує проведення СРВ

інженер 031
(посада)

06 06 20 21 року

(підпис)

М.М. Вахнівський
(ініціали та прізвище)

ПОВІДОМЛЕННЯ
про появу ознак погіршення санітарного стану лісових насаджень

Житомирська обл., ДП «Бердичівське ЛГ»
(найменування власника лісів, постійного лісокористувача)

Лісництво Романівське урочище Романівська дача
квартал № 58 виділ № 6 ділянка № площа 0,8 гектарів

Таксаційна характеристика насадження

Склад Бук, Бер, Лб, Пк, вік 80 років, бонітет 2, середня висота 25 метрів, середній діаметр 32 сантиметрів, повнота 0,5, тип лісу ФзГФ, рельєф рівнинний, експозиція , ґрунт Світлосірі лісові, підріст , підлісок

Лісопатологічна характеристика насадження

Вид пошкодження насадження (лісова пожежа, буревій, сніголам, обледеніння, відмирання та всихання дерев, захаращеність, об'їдання шкідниками хвої/листя, наявність гусені, масовий літ метеликів, опадання хвої/листя, відлущення кори на стовбурах та інші ознаки, не характерні для нормального стану дерев) Деревохвороби, висихання, сухості

Ступінь пошкодження, ураження:
(поодинокі, слабке, середнє, сильне)

Вид розподілу пошкоджених дерев:
(поодинокий, груповий, куртинний)

Обсяг ушкодженої деревини на 1 гектарі (окомірно) 20 куб. метрів, у тому числі сухостійної 10 куб. метрів

Ознаки погіршення стану лісових насаджень виявив:

ст.м-р лісу
(посада) 12 05 20 21 року

нач. л-го
(лісничий (помічник лісничого))

12 05 20 21 року

(підпис)

(підпис)

Беркут В.С.
(ініціали та прізвище)

Євдок Д.П.
(ініціали та прізвище)

Висновок інженера відділу (сектору) охорони і захисту лісу державного лісгосподарського (лісомисливського) підприємства або представника державного спеціалізованого лісозахисного підприємства щодо необхідності здійснення лісозахисних чи інших заходів з поліпшення санітарного стану лісів за результатами огляду санітарного стану лісової ділянки: потребує проведення СРВ

інженер 031
(посада)

17 05 2021 року

(підпис)

М.М. Вахнінський
(ініціали та прізвище)

ПОВІДОМЛЕННЯ
про появу ознак погіршення санітарного стану лісових насаджень

Житомирська обл., ДП «Бердичівське ЛП»
(найменування власника лісів, постійного лісокористувача)

Лісництво Романівське урочище Романівська дача
квартал № 60 виділ № 16 ділянка № площа 5,7 гектарів

Таксаційна характеристика насадження

Склад 8бн+длс+дгр+влс+дл вік 50 років, бонітет 1А, середня висота 25 метрів, середній діаметр 24 сантиметрів, повнота 0,7, тип лісу ДзГД, рельєф рівнинний, експозиція , ґрунт світлосірі лісові, підріст , підлісок

Лісопатологічна характеристика насадження

Вид пошкодження насадження (лісова пожежа, буревій, сніголам, обледеніння, відмирання та всихання дерев, захаращеність, об'їдання шкідниками хвої/листя, наявність гусені, масовий літ метеликів, опадання хвої/листя, відлущення кори на стовбурах та інші ознаки, не характерні для нормального стану дерев) Бактеріальна вогнища
Деревогубчі гриби; сухостій короїд-типограф

Ступінь пошкодження, ураження:
(поодинокі, слабке, середнє, сильне)

Вид розподілу пошкоджених дерев:
(поодинокий, груповий, куртинний)

Обсяг ушкодженої деревини на 1 гектарі (окомірно) 15 куб. метрів, у тому числі сухостійної 10 куб. метрів

Ознаки погіршення стану лісових насаджень виявив:

ст.м-р лісу
(посада)
29 04 2021 року

п.м. п.п.
(лісничий (помічник лісничого))

29 04 2021 року

(підпис)

(підпис)

Беркута В.С.
(ініціали та прізвище)

Свєтек Я.П.
(ініціали та прізвище)

Висновок інженера відділу (сектору) охорони і захисту лісу державного лісогосподарського (лісомисливського) підприємства або представника державного спеціалізованого лісозахисного підприємства щодо необхідності здійснення лісозахисних чи інших заходів з поліпшення санітарного стану лісів за результатами огляду санітарного стану лісової ділянки: потребує прорахунок СРВ

Ігменєв О.З.
(посада)
14 06 2021 року

(підпис)

М.М. Вахнінський
(ініціали та прізвище)

ПОВІДОМЛЕННЯ
про появу ознак погіршення санітарного стану лісових насаджень

Житомирська область

(Автономна Республіка Крим, область)

ДП «Бердичівський лісгосп»

(найменування власника лісів, постійного лісокористувача)

Лісництво Чуднівське

квартал № 1

виділ № 31

урочище «Волоківна»

ділянка № _____

площа 1,4 гектарів

Таксаційна характеристика насадження

Склад 70% 10с 16с 16п, вік 69 років, бонітет 1, середній діаметр 3,2 сантиметрів, середня висота 24 метрів, повнота 0,6, тип лісу 03, рельєф рівнинний, експозиція -, ґрунт сірі лісові, підріст -, підлісок -

Лісопатологічна характеристика насадження

Вид пошкодження насадження (лісова пожежа, буревій, сніголам, обледеніння, відмирання та всихання дерев, захаращеність, об'їдання шкідниками хвої/листя, наявність гусені, масовий літ метеликів, опадання хвої/листя, відлущення кори на стовбурах та інші ознаки, не характерні для нормального стану дерев) Дохворувальні гриби

Відмирання та всихання дерев
Ступінь пошкодження, ураження: слабке
(поодинокі, слабе, середнє, сильне)

Вид розподілу пошкоджених дерев: поодинокі
(поодинокі, груповий, куртинний)

Обсяг ушкодженої деревини на 1 гектарі (окомірно) 25 куб. метрів, у тому числі сухостійної 15 куб. метрів

Ознаки погіршення стану лісових насаджень виявив:

ст м-л
(посада)
4 05 20 21 року

Лісничий
(лісничий (помічник
лісничого)

12 05 20 21 року

(підпис)

(підпис)

Онищенко С.В.
(ініціали та прізвище)

Волосинський І.М.
(ініціали та прізвище)

Висновок інженера відділу (сектору) охорони і захисту лісу державного лісгосподарського (лісомисливського) підприємства або представника державного спеціалізованого лісозахисного підприємства щодо необхідності здійснення лісозахисних чи інших заходів з поліпшення санітарного стану лісів за результатами огляду санітарного стану лісової ділянки:

інженер 031
(посада)

04 06 2021 року

(підпис)

(ініціали та прізвище)

ПОВІДОМЛЕННЯ
про появу ознак погіршення санітарного стану лісових насаджень

Житомирська область

(Автономна Республіка Крим, область)

ДП «Бердичівський лісгосп»

(найменування власника лісів, постійного лісокористувача)

Лісництво Чуднівське урочище "Володібка"
квартал № 4 виділ № 2 ділянка № _____ площа 1,4 гектарів

Таксаційна характеристика насадження

Склад 7Д, 16р, 15л, 1б, вік 66 років, бонітет 1А, середній діаметр 5,6 сантиметрів, середня висота 26 метрів, повнота 0,7, тип лісу Д2 ГД, рельєф рівнинний, експозиція -, ґрунт світлосірі лісові, підріст -, підлісок -

Лісопатологічна характеристика насадження



Вид пошкодження насадження (лісова пожежа, буревій, сніголам, обледеніння, відмирання та всихання дерев, захаращеність, об'їдання шкідниками хвої/листя, наявність гусені, масовий літ метеликів, опадання хвої/листя, відлущення кори на стовбурах та інші ознаки, не характерні для нормального стану дерев) Деревогубитві гриби

Ступінь пошкодження, ураження: деревогубитві гриби
(поодинокі, слабке, середнє, сильне)

Вид розподілу пошкоджених дерев: деревогубитві
(поодинокі, груповий, куртинний)

Обсяг ушкодженої деревини на 1 гектарі (окомірно) 15 куб. метрів, у тому числі сухостійної 5 куб. метрів

Ознаки погіршення стану лісових насаджень виявив:

_____ ст м-л _____		<u>Онищенко С.В.</u>
(посада)	(підпис)	(ініціали та прізвище)
<u>4</u> <u>05</u> 20 <u>21</u> року		<u>Вашкевич Ю.М.</u>
Лісничий _____	(підпис)	(ініціали та прізвище)
(лісничий (помічник лісничого))		
<u>12</u> <u>05</u> 20 <u>21</u> року		

Висновок інженера відділу (сектору) охорони і захисту лісу державного лісогосподарського (лісомисливського) підприємства або представника державного спеціалізованого лісозахисного підприємства щодо необхідності здійснення лісозахисних чи інших заходів з поліпшення санітарного стану лісів за результатами огляду санітарного стану лісової ділянки:

<u>Потребус</u>	<u>підтвердження</u>	<u>СРВ</u>
<u>інженер ОЗЛ</u>		<u>М.М. Вахнінський</u>
(посада)	(підпис)	(ініціали та прізвище)
<u>04</u> <u>06</u> 20 <u>21</u> року		

ПОВІДОМЛЕННЯ
про появу ознак погіршення санітарного стану лісових насаджень

Житомирська область
(Автономна Республіка Крим, область)

ДП «Бердичівський лісгосп»
(найменування власника лісів, постійного лісокористувача)

Лісництво Чуднівське урочище "Волоківка"
квартал № 4 виділ № 22 ділянка № _____ площа 3,2 гектарів

Таксаційна характеристика насадження

Склад БДу 25п 10с 11пз, вік 79 років, бонітет 0,7, середній діаметр 3,2 сантиметрів, середня висота 13 метрів, повнота 0,1, тип лісу ДЛГО, рельєф рівнинний, експозиція -, ґрунт Світлосірі лісові, підріст -, підлісок -

Лісопатологічна характеристика насадження

Вид пошкодження насадження (лісова пожежа, буревій, сніголам, обледеніння, відмирання та всихання дерев, захаращеність, об'їдання шкідниками хвої/листя, наявність гусені, масовий літ метеликів, опадання хвої/листя, відлущення кори на стовбурах та інші ознаки, не характерні для нормального стану дерев) Деревогубчі гриби

Відмирання та всихання дерев
Ступінь пошкодження, ураження: слабке
(поодинокі, слабке, середнє, сильне)

Вид розподілу пошкоджених дерев: поодинокі
(поодинокі, груповий, куртинний)

Обсяг ушкодженої деревини на 1 гектарі (окомірно) 20 куб. метрів, у тому числі сухостійної 10 куб. метрів

Ознаки погіршення стану лісових насаджень виявив:

ст м-л _____	<u>СВ</u>	<u>Савченко С.В.</u>
(посада)	(підпис)	(ініціали та прізвище)
<u>5</u> <u>05</u> 20 <u>21</u> року	<u>СВ</u>	<u>Волонин І.М.</u>
Лісничий _____	(підпис)	(ініціали та прізвище)
(лісничий (помічник лісничого))		

12 05 20 21 року

Висновок інженера відділу (сектору) охорони і захисту лісу державного лісогосподарського (лісомисливського) підприємства або представника державного спеціалізованого лісозахисного підприємства щодо необхідності здійснення лісозахисних чи інших заходів з поліпшення санітарного стану лісів за результатами огляду санітарного стану лісової ділянки:

<u>Потребут</u>	<u>проверка</u>	<u>СРБ</u>
<u>інженер ОЗЛ</u>	<u>М.М. Вахнінський</u>	
(посада)	(підпис)	(ініціали та прізвище)

04 06 20 21 року

ПОВІДОМЛЕННЯ
про появу ознак погіршення санітарного стану лісових насаджень

Житомирська область
(Автономна Республіка Крим, область)

ДП «Бердичівський лісгосп»
(найменування власника лісів, постійного лісокористувача)

Лісництво Чуднівське урочище «Володимир»
квартал № 7 виділ № 4 ділянка № _____ площа 18 гектарів

Таксаційна характеристика насадження

Склад 40% берези, 60% сосни вік 63 років, бонітет 1, середній діаметр 28 сантиметрів, середня висота 24 метрів, повнота 0,6, тип лісу ДЛГД
рельєф рівнинний, експозиція -, ґрунт світлосірі лісові
підріст -, підлісок -

Лісопатологічна характеристика насадження

Вид пошкодження насадження (лісова пожежа, буревій, сніголам, обледеніння, відмирання та всихання дерев, захаращеність, об'їдання шкідниками хвої/листя, наявність гусені, масовий літ метеликів, опадання хвої/листя, відлущення кори на стовбурах та інші ознаки, не характерні для нормального стану дерев) Деревоушківні гриби

Ступінь пошкодження, ураження: середнє
(поодинокі, слабке, середнє, сильне)

Вид розподілу пошкоджених дерев: поодинокі
(поодинокі, груповий, куртинний)

Обсяг ушкодженої деревини на 1 гектарі (окомірно) 35 куб. метрів, у тому числі сухостійної 45 куб. метрів

Ознаки погіршення стану лісових насаджень виявив:

5 05 20 21 року
ст м-л _____ (посада) _____ (підпис) Сашко С.В. (ініціали та прізвище)

12 05 20 21 року
Лісничий _____ (лісничий (помічник лісничого) _____ (підпис) Вомича Ю.М. (ініціали та прізвище)

Висновок інженера відділу (сектору) охорони і захисту лісу державного лісгосподарського (лісомисливського) підприємства або представника державного спеціалізованого лісозахисного підприємства щодо необхідності здійснення лісозахисних чи інших заходів з поліпшення санітарного стану лісів за результатами огляду санітарного стану лісової ділянки:

04 06 20 21 року
Тотредук проверки
інженер ОЗЛ _____ (посада) _____ (підпис) М.М. Вахнінський (ініціали та прізвище)

ПОВІДОМЛЕННЯ
про появу ознак погіршення санітарного стану лісових насаджень

Житомирська область

(Автономна Республіка Крим, область)

ДП «Бердичівський лісгосп»

(найменування власника лісів, постійного лісокористувача)

Лісництво Чуднівське урочище «Воловець»
квартал № 7 виділ № 12 ділянка № _____ площа 2,1 гектарів

Таксаційна характеристика насадження

Склад 62% II, 16% I, 2% III + IV вік 33 років, бонітет 1, середній діаметр 28 сантиметрів, середня висота 24 метрів, повнота 0,8, тип лісу ДІГО, рельєф рівнинний, експозиція -, ґрунт світлосірі пісові, підріст -, підлісок -

Лісопатологічна характеристика насадження

Вид пошкодження насадження (лісова пожежа, буревій, сніголам, обледеніння, відмирання та всихання дерев, захаращеність, об'їдання шкідниками хвої/листя, наявність гусені, масовий літ метеликів, опадання хвої/листя, відлущення кори на стовбурах та інші ознаки, не характерні для нормального стану дерев) Деревохити та гриби, відмирання та всихання дерев, коріод типограф
Ступінь пошкодження, ураження: слабке
(поодинокі, слабе, середнє, сильне)

Вид розподілу пошкоджених дерев: поодинокі
(поодинокий, груповий, куртинний)

Обсяг ушкодженої деревини на 1 гектарі (окомірно) 20 куб. метрів, у тому числі сухостійної 5 куб. метрів

Ознаки погіршення стану лісових насаджень виявив:

_____ ст м-л _____ (посада)	<u>СВ</u> (підпис)	<u>Омелюх С.В.</u> (ініціали та прізвище)
<u>05 05</u> 20 <u>21</u> року		
_____ Лісничий _____ (лісничий (помічник лісничого))	<u>СВ</u> (підпис)	<u>Омелюх С.В.</u> (ініціали та прізвище)
<u>12 05</u> 20 <u>21</u> року		

Висновок інженера відділу (сектору) охорони і захисту лісу державного лісгосподарського (лісомисливського) підприємства або представника державного спеціалізованого лісозахисного підприємства щодо необхідності здійснення лісозахисних чи інших заходів з поліпшення санітарного стану лісів за результатами огляду санітарного стану _____ лісової _____ ділянки:

<u>Потребда</u> <u>інженер ОЗЛ</u> (посада)	<u>СВ</u> (підпис)	<u>М.М. Вахнінський</u> (ініціали та прізвище)
<u>04 06</u> 20 <u>21</u> року		

ПОВІДОМЛЕННЯ
про появу ознак погіршення санітарного стану лісових насаджень

Житомирська область
(Автономна Республіка Крим, область)

ДП «Бердичівський лісгосп»
(найменування власника лісів, постійного лісокористувача)

Лісництво Чуднівське урочище «Лубин»
квартал № 13 виділ № 1 ділянка № _____ площа 130 гектарів

Таксаційна характеристика насадження

Склад 80% дуб, вік 89 років, бонітет 1, середній діаметр 40
сантиметрів, середня висота 28 метрів, повнота 0,8, тип лісу Д21Д
рельєф рівнинний, експозиція -, ґрунт світлосірі лісові
підріст -, підлісок -

Лісопатологічна характеристика насадження

Вид пошкодження насадження (лісова пожежа, буревій, сніголам, обледеніння, відмирання та всихання дерев, захаращеність, об'їдання шкідниками хвої/листя, наявність гусені, масовий літ метеликів, опадання хвої/листя, відлущення кори на стовбурах та інші ознаки, не характерні для нормального стану дерев) Деревогніїлі гриби.

Відмирання на висхідних деревах
Ступінь пошкодження, ураження: слабке
(поодинокі, слабе, середнє, сильне)

Вид розподілу пошкоджених дерев: поодинокі
(поодинокі, груповий, куртинний)

Обсяг ушкодженої деревини на 1 гектарі (окомірно) 25 куб. метрів, у тому числі сухостійної 10 куб. метрів

Ознаки погіршення стану лісових насаджень виявив:

ст м-л АВ (посада) (підпис) Шванц А.О. (ініціали та прізвище)

6 05 2014 року Лісничий (лісничий (помічник лісничого) (підпис) Володимир Ю.М. (ініціали та прізвище)

13 05 2014 року

Висновок інженера відділу (сектору) охорони і захисту лісу державного лісгосподарського (лісомисливського) підприємства або представника державного спеціалізованого лісозахисного підприємства щодо необхідності здійснення лісозахисних чи інших заходів з поліпшення санітарного стану лісів за результатами огляду санітарного стану лісової ділянки:

Потребує проведення СРБ
інженер ДЗЛ (посада) (підпис) М.М. Вохайваси (ініціали та прізвище)
09 06 2021 року

ПОВІДОМЛЕННЯ
про появу ознак погіршення санітарного стану лісових насаджень

Житомирська область

(Автономна Республіка Крим, область)

ДП «Бердичівський лісгосп»

(найменування власника лісів, постійного лісокористувача)

Лісництво Чуднівське урочище "Лугівське"
квартал № 13 виділ № 2 ділянка № _____ площа 6,8 гектарів

Таксаційна характеристика насадження

Склад 80% Дуб, 10% Береза, 10% Сосна, вік 83 років, бонітет 1, середній діаметр 28 сантиметрів, середня висота 24 метрів, повнота 0,8, тип лісу ДБД, рельєф рівнинний, експозиція -, ґрунт Витисірі лісові, підріст 10% Сосна, підлісок -

Лісопатологічна характеристика насадження

Вид пошкодження насадження (лісова пожежа, буревій, сніголам, обледеніння, відмирання та всихання дерев, захаращеність, об'їдання шкідниками хвої/листя, наявність гусені, масовий літ метеликів, опадання хвої/листя, відлущення кори на стовбурах та інші ознаки, не характерні для нормального стану дерев) Деревогнитівні гриби

Ступінь пошкодження, ураження: відмирання та всихання дерев
(поодинокі, слабке, середнє, сильне)

Вид розподілу пошкоджених дерев: поодинокі
(поодинокі, груповий, куртинний)

Обсяг ушкодженої деревини на 1 гектарі (окомірно) 32 куб. метрів, у тому числі сухостійної 10 куб. метрів

Ознаки погіршення стану лісових насаджень виявив:

ст м-л _____ (посада) _____ (підпис) Квас А.О. (ініціали та прізвище)

6 05 2011 року

Лісничий _____ (лісничий (помічник лісничого) _____ (підпис) Володимир І.М. (ініціали та прізвище)

13 05 2012 року

Висновок інженера відділу (сектору) охорони і захисту лісу державного лісгосподарського (лісомисливського) підприємства або представника державного спеціалізованого лісозахисного підприємства щодо необхідності здійснення лісозахисних чи інших заходів з поліпшення санітарного стану лісів за результатами огляду санітарного стану лісової ділянки:

Потребна перевірка СРВ
інженер О.С. _____ (посада) _____ (підпис) М.М. Вахитський (ініціали та прізвище)

06 06 2012 року

ПОВІДОМЛЕННЯ
про появу ознак погіршення санітарного стану лісових насаджень

Житомирська область
(Автономна Республіка Крим, область)

ДП «Бердичівський лісгосп»
(найменування власника лісів, постійного лісокористувача)

Лісництво Чуднівське урочище «Лубин»
квартал № 15 виділ № 25 ділянка № _____ площа 3,0 гектарів

Таксаційна характеристика насадження

Склад 80, 15, вік 88 років, бонітет 1, середній діаметр 36
сантиметрів, середня висота 21 метрів, повнота 97, тип лісу ОЛІД
рельєф рівнинний, експозиція -, ґрунт Світлосірі лісові
підріст -, підлісок -

Лісопатологічна характеристика насадження

Вид пошкодження насадження (лісова пожежа, буревій, сніголам, обледеніння,
відмирання та всихання дерев, захаращеність, об'їдання шкідниками хвої/листя, наявність
гусені, масовий літ метеликів, опадання хвої/листя, відлущення кори на стовбурах та інші
ознаки, не характерні для нормального стану дерев) Деревогубителі гриби

Ступінь пошкодження, ураження: поодинокі
(поодинокі, слабе, середнє, сильне)

Вид розподілу пошкоджених дерев: поодинокі
(поодинокі, груповий, куртинний)

Обсяг ушкодженої деревини на 1 гектарі (окомірно) 15 куб. метрів, у тому числі
сухостійної 10 куб. метрів

Ознаки погіршення стану лісових насаджень виявив:

_____ ст м-л _____	_____	_____
(посада)	(підпис)	(ініціали та прізвище)
<u>7 05 20 11</u> року		
Лісничий _____	_____	_____
(лісничий (помічник лісничого))	(підпис)	(ініціали та прізвище)
<u>13 05 20 11</u> року		

Висновок інженера відділу (сектору) охорони і захисту лісу державного
лісгосподарського (лісомисливського) підприємства або представника державного
спеціалізованого лісозахисного підприємства щодо необхідності здійснення лісозахисних
чи інших заходів з поліпшення санітарного стану лісів за результатами огляду санітарного
стану _____ лісової _____ ділянки:

_____ інженер ОЗЛ _____	_____	_____
(посада)	(підпис)	(ініціали та прізвище)
<u>02 06 2021</u> року		

ПОВІДОМЛЕННЯ
про появу ознак погіршення санітарного стану лісових насаджень

Житомирська область
(Автономна Республіка Крим, область)

ДП «Бердичівський лісгосп»
(найменування власника лісів, постійного лісокористувача)

Лісництво Чуднівське урочище «Луківське»
квартал № 20 виділ № 15 ділянка № _____ площа 0,1 гектарів

Таксаційна характеристика насадження

Склад 40% Сх, 25% Дбл, 16% Бк, вік 89 років, бонітет 1, середній діаметр 32 сантиметрів, середня висота 27 метрів, повнота 0,7, тип лісу ДЛГД, рельєф рівнинний, експозиція -, ґрунт Світлосірі пісові, підріст -, підлісок -

Лісопатологічна характеристика насадження

Вид пошкодження насадження (лісова пожежа, буревій, сніголам, обледеніння, відмирання та всихання дерев, захаращеність, об'їдання шкідниками хвої/листя, наявність гусені, масовий літ метеликів, опадання хвої/листя, відлущення кори на стовбурах та інші ознаки, не характерні для нормального стану дерев) Деревогубні гриби, буревій, відмирання та всихання дерев

Ступінь пошкодження, ураження: середнє
(поодинокі, слабе, середнє, сильне)

Вид розподілу пошкоджених дерев: Курчає, поодинокі
(поодинокі, груповий, куртинний)

Обсяг ушкодженої деревини на 1 гектарі (окомірно) 45 куб. метрів, у тому числі сухостійної 35 куб. метрів

Ознаки погіршення стану лісових насаджень виявив:

07 05 20 21 року
ст м-л _____ (посада) _____ (підпис) Швас А.О. (ініціали та прізвище)

Лісничий _____ (лісничий (помічник лісничого)) _____ (підпис) Волосинський В.М. (ініціали та прізвище)

13 05 20 21 року

Висновок інженера відділу (сектору) охорони і захисту лісу державного лісгосподарського (лісомисливського) підприємства або представника державного спеціалізованого лісозахисного підприємства щодо необхідності здійснення лісозахисних чи інших заходів з поліпшення санітарного стану лісів за результатами огляду санітарного стану лісової ділянки:

Інженер 031 Томарська проверили СРБ
(посада) _____ (підпис) М.М. Бахматюк (ініціали та прізвище)

28 05 20 21 року

ПОВІДОМЛЕННЯ
про появу ознак погіршення санітарного стану лісових насаджень

Житомирська область
(Автономна Республіка Крим, область)

ДП «Бердичівський лісгосп»
(найменування власника лісів, постійного лісокористувача)

Лісництво Чуднівське урочище "Будяконе"
квартал № 23 виділ № 4 ділянка № _____ площа 4,7 гектарів

Таксаційна характеристика насадження

Склад 82 15 10с, вік 115 років, бонітет 2, середній діаметр 51 сантиметрів, середня висота 28 метрів, повнота 0,6, тип лісу ДЛІД
рельєф рівнинний, експозиція -, ґрунт Світлосірі піскові
підріст 10.6рс, підлісок -

Лісопатологічна характеристика насадження

Вид пошкодження насадження (лісова пожежа, буревій, сніголам, обледеніння, відмирання та всихання дерев, захаращеність, об'їдання шкідниками хвої/листя, наявність гусені, масовий літ метеликів, опадання хвої/листя, відлущення кори на стовбурах та інші ознаки, не характерні для нормального стану дерев) Деревогнильні гриби

Ступінь пошкодження, ураження: слабке
(поодинокі, слабе, середнє, сильне)

Вид розподілу пошкоджених дерев: поодинокі
(поодинокі, груповий, куртинний)

Обсяг ушкодженої деревини на 1 гектарі (окомірно) 30 куб. метрів, у тому числі сухостійної 10 куб. метрів

Ознаки погіршення стану лісових насаджень виявив:

02 05 20 21 року
Лісничий _____
(лісничий (помічник лісничого) _____)
(посада) _____ (підпис) _____ (ініціали та прізвище) Глова І.В.

02 05 20 21 року
Лісничий _____
(лісничий (помічник лісничого) _____)
(посада) _____ (підпис) _____ (ініціали та прізвище) Володимир І.М.

06 05 20 21 року
Висновок інженера відділу (сектору) охорони і захисту лісу державного лісогосподарського (лісомисливського) підприємства або представника державного спеціалізованого лісозахисного підприємства щодо необхідності здійснення лісозахисних чи інших заходів з поліпшення санітарного стану лісів за результатами огляду санітарного стану лісової ділянки:

Інженер ОЗІ Потребу перевірки СЛБ
(посада) _____ (підпис) _____ (ініціали та прізвище) М.М. Вахніцький

03 06 20 21 року

ПОВІДОМЛЕННЯ
про появу ознак погіршення санітарного стану лісових насаджень

Житомирська область

(Автономна Республіка Крим, область)

ДП «Бердичівський лісгосп»

(найменування власника лісів, постійного лісокористувача)

Лісництво Чуднівське урочище «Лубин»
квартал № 23 виділ № 6 ділянка № _____ площа 6,9 гектарів

Таксаційна характеристика насадження

Склад 30% ІІІ + Дар., вік 81 років, бонітет 1, середній діаметр 32
сантиметрів, середня висота 22 метрів, повнота 0,7, тип лісу ДЛІД,
рельєф рівнинний, експозиція -, ґрунт Світлісірі лісові
підріст -, підлісок -

Лісопатологічна характеристика насадження

Вид пошкодження насадження (лісова пожежа, буревій, сніголам, обледеніння,
відмирання та всихання дерев, захаращеність, об'їдання шкідниками хвої/листя, наявність
гусені, масовий літ метеликів, опадання хвої/листя, відлущення кори на стовбурах та інші
ознаки, не характерні для нормального стану дерев) Деревогубчі гриби

Відмирання та всихання дерев
Ступінь пошкодження, ураження: _____
(поодинокі, слабке, середнє, сильне)

Вид розподілу пошкоджених дерев: _____
(поодинокі, груповий, куртинний)

Обсяг ушкодженої деревини на 1 гектарі (окомірно) 30 куб. метрів, у тому числі
сухостійної 10 куб. метрів

Ознаки погіршення стану лісових насаджень виявив:

_____ ЛС _____ Шваца А.О.
(посада) (підпис) (ініціали та прізвище)

02 05 20 11 року
Лісничий _____
(лісничий (помічник лісничого) (підпис) (ініціали та прізвище)

06 05 20 11 року

Висновок інженера відділу (сектору) охорони і захисту лісу державного
лісгосподарського (лісомисливського) підприємства або представника державного
спеціалізованого лісозахисного підприємства щодо необхідності здійснення лісозахисних
чи інших заходів з поліпшення санітарного стану лісів за результатами огляду санітарного
стану лісової ділянки:

інженер ОЗІ Потребує перевірки СРВ _____
(посада) (підпис) (ініціали та прізвище)
27 05 20 11 року

ПОВІДОМЛЕННЯ
про появу ознак погіршення санітарного стану лісових насаджень

Житомирська область
(Автономна Республіка Крим, область)

ДП «Бердичівський лісгосп»
(найменування власника лісів, постійного лісокористувача)

Лісництво Чуднівське урочище "Богданівська ділянка"
квартал № 30 виділ № 18 ділянка № 1 площа 10,0 гектарів

Таксаційна характеристика насадження

Склад 82% Дуб, 10%, вік 36 років, бонітет 1, середній діаметр 30 сантиметрів, середня висота 25 метрів, повнота 0,7, тип лісу С2ГД, рельєф рівнинний, експозиція -, ґрунт світлосірі лісові, підріст -, підлісок -

Лісопатологічна характеристика насадження

Вид пошкодження насадження (лісова пожежа, буревій, сніголам, обледеніння, відмирання та всихання дерев, захаращеність, об'їдання шкідниками хвої/листя, наявність гусені, масовий літ метеликів, опадання хвої/листя, відлущення кори на стовбурах та інші ознаки, не характерні для нормального стану дерев) Деревогубитві гриби

визначає та визначає
Ступінь пошкодження, ураження: деревогубитві
(поодинокі, слабке, середнє, сильне)

Вид розподілу пошкоджених дерев: поодинокі
(поодинокі, груповий, куртинний)

Обсяг ушкодженої деревини на 1 гектарі (окомірно) 20 куб. метрів, у тому числі сухостійної 10 куб. метрів

Ознаки погіршення стану лісових насаджень виявив:

04 05 20 21 року
ст м-л (посада) (підпис) (ініціали та прізвище)

15 05 20 21 року
Лісничий (лісничий (помічник лісничого)) (підпис) (ініціали та прізвище)

Висновок інженера відділу (сектору) охорони і захисту лісу державного лісгосподарського (лісомисливського) підприємства або представника державного спеціалізованого лісозахисного підприємства щодо необхідності здійснення лісозахисних чи інших заходів з поліпшення санітарного стану лісів за результатами огляду санітарного стану лісової ділянки:

Потребує проведення СРВ
інспектор 031 М.М. Вахнівський
(посада) (підпис) (ініціали та прізвище)
21 05 2021 року

ПОВІДОМЛЕННЯ
про появу ознак погіршення санітарного стану лісових насаджень

Житомирська область
(Автономна Республіка Крим, область)

ДП «Бердичівський лісгосп»
(найменування власника лісів, постійного лісокористувача)

Лісництво Чуднівське урочище «Богданівська дача»
квартал № 30 виділ № 18 ділянка № 2 площа 8,3 гектарів

Таксаційна характеристика насадження

Склад 82% I класу I ст., вік 26 років, бонітет 1, середній діаметр 30 сантиметрів, середня висота 24 метрів, повнота 0,7, тип лісу с.с.г.д.
рельєф рівнинний, експозиція -, ґрунт світлосірі лісові
підріст -, підлісок -

Лісопатологічна характеристика насадження

Вид пошкодження насадження (лісова пожежа, буревій, сніголам, обледеніння, відмирання та всихання дерев, захаращеність, об'їдання шкідниками хвої/листя, наявність гусені, масовий літ метеликів, опадання хвої/листя, відлущення кори на стовбурах та інші ознаки, не характерні для нормального стану дерев) Дереворуйнівні гриби

Ступінь пошкодження, ураження: 20-30%
(поодинокі/слабке, середнє, сильне)

Вид розподілу пошкоджених дерев: 20-30%
(поодинокі, груповий, куртинний)

Обсяг ушкодженої деревини на 1 гектарі (окомірно) 20 куб. метрів, у тому числі сухостійної 10 куб. метрів

Ознаки погіршення стану лісових насаджень виявив:

ст м-л	<u>12 05</u>	20 <u>21</u> року	<u>Вашинський С.В.</u>	(ініціали та прізвище)
(посада)				
Лісничий			<u>Вашинський С.В.</u>	(ініціали та прізвище)
(лісничий (помічник лісничого))				

13 05 20 21 року

Висновок інженера відділу (сектору) охорони і захисту лісу державного лісгосподарського (лісомисливського) підприємства або представника державного спеціалізованого лісозахисного підприємства щодо необхідності здійснення лісозахисних чи інших заходів з поліпшення санітарного стану лісів за результатами огляду санітарного стану лісової ділянки:

<u>інженер ОЗЛ</u>	<u>Потребна перевірка СРВ</u>	<u>М.М. Вахнівський</u>
(посада)	(підпис)	(ініціали та прізвище)
<u>03 06</u> 20 <u>21</u> року		

ПОВІДОМЛЕННЯ
про появу ознак погіршення санітарного стану лісових насаджень

Житомирська область

(Автономна Республіка Крим, область)

ДП «Бердичівський лісгосп»

(найменування власника лісів, постійного лісокористувача)

Лісництво Чуднівське урочище «Ногова гора»
квартал № 43 виділ № 10 ділянка № _____ площа 5,7 гектарів

Таксаційна характеристика насадження

Склад 62% 25% 2%, вік 31 років, бонітет 2, середній діаметр 36
сантиметрів, середня висота 26 метрів, повнота 0,1, тип лісу ДЛІД
рельєф рівнинний, експозиція -, ґрунт світлосірі лісові
підріст -, підлісок -

Лісопатологічна характеристика насадження

Вид пошкодження насадження (лісова пожежа, буревій, сніголам, обледеніння, відмирання та всихання дерев, захаращеність, об'їдання шкідниками хвої/листя, наявність гусені, масовий літ метеликів, опадання хвої/листя, відлущення кори на стовбурах та інші ознаки, не характерні для нормального стану дерев) Деревогубителі гриби

Ступінь пошкодження, ураження: _____

(поодинокі, слабке, середнє, сильне)

Вид розподілу пошкоджених дерев: _____

(поодинокі, груповий, куртинний)

Обсяг ушкодженої деревини на 1 гектарі (окомірно) 35 куб. метрів, у тому числі сухостійної 15 куб. метрів

Ознаки погіршення стану лісових насаджень виявив:

(посада)

13 05 20 21 року

Лісничий _____

(лісничий (помічник
лісного)

(підпис)

(підпис)

Олександр С.Р.

(ініціали та прізвище)

Володимир Ю.М.

(ініціали та прізвище)

14 05 20 21 року

Висновок інженера відділу (сектору) охорони і захисту лісу державного лісгосподарського (лісомисливського) підприємства або представника державного спеціалізованого лісозахисного підприємства щодо необхідності здійснення лісозахисних чи інших заходів з поліпшення санітарного стану лісів за результатами огляду санітарного стану _____ лісової _____ ділянки:

інженер 03.1

(посада)

04 05 2021 року

Потребує перевірки

(підпис)

М.М. Вахніцький

(ініціали та прізвище)

(найменування власника лісів, постійного лісокористувача)

Таксаційна характеристика насадження

Лісопатологічна характеристика насадження

Ступінь пошкодження, ураження: слабке
(поодинокі, слабі, середні, сильні)

Вид розподілу пошкоджених дерев: 200 одиниць
(поодинокі, групові, куртинні)

Ознаки погіршення стану лісових насаджень виявив:

Висновок інженера відділу (сектору) охорони і захисту лісу державного лісгосподарського (лісомисливського) підприємства або представника державного спеціалізованого лісозахисного підприємства щодо необхідності здійснення лісозахисних чи інших заходів з поліпшення санітарного стану лісів за результатами огляду санітарного стану лісової ділянки:

стану

лісової

ділянки

Потребда перевірки СРЗ

інженер 031

(посада)

(підпис)

М.М. Вахмільов

(ініціали та прізвище)

24 05 2021 року

ПОВІДОМЛЕННЯ
про появу ознак погіршення санітарного стану лісових насаджень

Житомирська область

(Автономна Республіка Крим, область)

ДП «Бердичівський лісгосп»

(найменування власника лісів, постійного лісокористувача)

Лісництво Чуднівське

квартал № 50

виділ № 1

урочище «Колобелгине»

ділянка № _____

площа 6,8 гектарів

Таксаційна характеристика насадження

Склад 40,35,34,1%, вік 80 років, бонітет 1, середній діаметр 30 сантиметрів, середня висота 25 метрів, повнота 0,7, тип лісу Д3ГД, рельєф рівнинний, експозиція -, ґрунт сірі лісові, підріст -, підлісок -

Лісопатологічна характеристика насадження

Вид пошкодження насадження (лісова пожежа, буревій, сніголам, обледеніння, відмирання та всихання дерев, захаращеність, об'їдання шкідниками хвої/листя, наявність гусені, масовий літ метеликів, опадання хвої/листя, відлущення кори на стовбурах та інші ознаки, не характерні для нормального стану дерев) Деревогнильні гриби

Відмирання та висихання дерев бурелом

Ступінь пошкодження, ураження: _____

(поодинокі, слабе, середнє, сильне)

Вид розподілу пошкоджених дерев: _____

(поодинокі, груповий, куртинний)

Обсяг ушкодженої деревини на 1 гектарі (окомірно) 30 куб. метрів, у тому числі сухостійної 16 куб. метрів

Ознаки погіршення стану лісових насаджень виявив:

_____ ст м-л

(посада)

_____ (підпис)

Олександр С.В.

(ініціали та прізвище)

14 05 20 21 року

Лісничий _____

(лісничий (помічник
лісничого)

_____ (підпис)

Олександр Ю.М.

(ініціали та прізвище)

15 05 20 21 року

Висновок інженера відділу (сектору) охорони і захисту лісу державного лісгосподарського (лісомисливського) підприємства або представника державного спеціалізованого лісозахисного підприємства щодо необхідності здійснення лісозахисних чи інших заходів з поліпшення санітарного стану лісів за результатами огляду санітарного стану _____ лісової _____ ділянки:

інженер ОЗЛ

(посада)

_____ (підпис)

М.М. Вахніцький

(ініціали та прізвище)

21 05 20 21 року

ПОВІДОМЛЕННЯ
про появу ознак погіршення санітарного стану лісових насаджень

Житомирська область
(Автономна Республіка Крим, область)

ДП «Бердичівський лісгосп»
(найменування власника лісів, постійного лісокористувача)

Лісництво Чуднівське урочище «Новобогань»
квартал № 53 виділ № 43 ділянка № _____ площа 3,0 гектарів

Таксаційна характеристика насадження

Склад 62% 20с 16% 11с вік 85 років, бонітет 1, середній діаметр 3с
сантиметрів, середня висота 27 метрів, повнота 0,7, тип лісу ОЛГО
рельєф рівнинний, експозиція -, ґрунт Світлосірі лісові
підріст 8% 26с, підлісок Грч

Лісопатологічна характеристика насадження

Вид пошкодження насадження (лісова пожежа, буревій, сніголам, обледеніння, відмирання та всихання дерев, захаращеність, об'їдання шкідниками хвої/листя, наявність гусені, масовий літ метеликів, опадання хвої/листя, відлущення кори на стовбурах та інші ознаки, не характерні для нормального стану дерев) Деревогубитві гриби.

Ступінь пошкодження, ураження: _____

(поодинокі, слабке, середнє, сильне)

Вид розподілу пошкоджених дерев: _____

(поодинокий, груповий, куртинний)

Обсяг ушкодженої деревини на 1 гектарі (окомірно) 30 куб. метрів, у тому числі сухостійної 15 куб. метрів

Ознаки погіршення стану лісових насаджень виявив:

_____ ст м-л _____
(посада) _____
14 05 20 21 року

(підпис)

(ініціали та прізвище)

_____ Лісничий _____
(лісничий (помічник
лісничого)

(підпис)

(ініціали та прізвище)

15 05 20 21 року

Висновок інженера відділу (сектору) охорони і захисту лісу державного лісгосподарського (лісомисливського) підприємства або представника державного спеціалізованого лісозахисного підприємства щодо необхідності здійснення лісозахисних чи інших заходів з поліпшення санітарного стану лісів за результатами огляду санітарного стану _____ лісової _____ ділянки:

І. М. Мельник 031
(посада)

(підпис)

(ініціали та прізвище)

22 06 20 21 року

ПОВІДОМЛЕННЯ
про появу ознак погіршення санітарного стану лісових насаджень

Житомирська область
(Автономна Республіка Крим, область)

ДП «Бердичівський лісгосп»
(найменування власника лісів, постійного лісокористувача)

Лісництво Чуднівське урочище «Володимирів»
квартал № 54 виділ № 58 ділянка № _____ площа 8,6 гектарів

Таксаційна характеристика насадження

Склад 70% дуб, 15% бук, вік 70 років, бонітет 4, середній діаметр 28 сантиметрів, середня висота 25 метрів, повнота 98, тип лісу ДІГД, рельєф рівнинний, експозиція -, ґрунт Світлосірі лісові, підріст -, підлісок -

Лісопатологічна характеристика насадження

Вид пошкодження насадження (лісова пожежа, буревій, сніголам, обледеніння, відмирання та всихання дерев, захаращеність, об'їдання шкідниками хвої/листя, наявність гусені, масовий літ метеликів, опадання хвої/листя, відлущення кори на стовбурах та інші ознаки, не характерні для нормального стану дерев) Деревогнілі гриби.

Бурелом, відмирання та всихання дерев
Ступінь пошкодження, ураження: середнє
(поодинокі, слабке, середнє, сильне)

Вид розподілу пошкоджених дерев: групове
(поодинокі, груповий, куртинний)

Обсяг ушкодженої деревини на 1 гектарі (окомірно) 20 куб. метрів, у тому числі сухостійної 15 куб. метрів

Ознаки погіршення стану лісових насаджень виявив:

ст м-л _____ (посада) _____ (підпис) Овчарук С.Р. (ініціали та прізвище)

13 08 20 21 року
Лісничий _____ (лісничий (помічник лісничого) _____ (підпис) Володимир Р.М. (ініціали та прізвище)

14 08 20 21 року

Висновок інженера відділу (сектору) охорони і захисту лісу державного лісгосподарського (лісомисливського) підприємства або представника державного спеціалізованого лісозахисного підприємства щодо необхідності здійснення лісозахисних чи інших заходів з поліпшення санітарного стану лісів за результатами огляду санітарного стану лісової ділянки:

Потребує перевірки СРВ
Іванчук О.З. _____ (посада) _____ (підпис) М.М. Вахінський (ініціали та прізвище)

121 08 20 21 року

ПОВІДОМЛЕННЯ
про появу ознак погіршення санітарного стану лісових насаджень

Житомирська область

(Автономна Республіка Крим, область)

ДП «Бердичівський лісгосп»

(найменування власника лісів, постійного лісокористувача)

Лісництво Чорнолозьке

Урочище «Тоденівська»

квартал № 7

виділ № 5

ділянка № 1

площа 10,0 гектарів

Таксаційна характеристика насадження

Склад 60% 4/23+1/3+83% 1/3, вік 81 років, бонітет 1, середній діаметр 32 сантиметрів, середня висота 15 метрів, повнота 0,6, тип лісу 221/18, рельєф рівнинний, експозиція -, ґрунт Світлосірі лісові, підріст 52с 51зв, підлісок Грк Грз Бзч

Лісопатологічна характеристика насадження

Вид пошкодження насадження (лісова пожежа, буревій, сніголам, обледеніння, відмирання та всихання дерев, захаращеність, об'їдання шкідниками хвої/листя, наявність гусені, масовий літ метеликів, опадання хвої/листя, відлущення кори на стовбурах та інші ознаки, не характерні для нормального стану дерев)

Ступінь пошкодження, ураження: слабке

(поодинокое, слабе, среднее, сильное)

Вид розподілу пошкоджених дерев: згруповано

(поодинокий, груповий, куртинний)

Обсяг ушкодженої деревини на 1 гектарі (окомірно) 20 куб. метрів, у тому числі сухостійної 15 куб. метрів

Ознаки погіршення стану лісових насаджень виявив:

С. М. М. - ф!

(посада)

[Підпис]

(підпис)

Романчук О. М.

(ініціали та прізвище)

18 05 2021 року

[Підпис]

(підпис)

Соднев Р. Б.

(ініціали та прізвище)

(лісничий (помічник лісничого))

18 05 2021 року

Висновок інженера відділу (сектору) охорони і захисту лісу державного лісгосподарського (лісомисливського) підприємства або представника державного спеціалізованого лісозахисного підприємства щодо необхідності здійснення лісозахисних чи інших заходів з поліпшення санітарного стану лісів за результатами огляду санітарного стану лісової ділянки:

Потребует проверки СРБ

Інженер ОЗЛ

(посада)

[Підпис]

(підпис)

М.М. Вахніцький

(ініціали та прізвище)

10 06 2021 року

ПОВІДОМЛЕННЯ
про появу ознак погіршення санітарного стану лісових насаджень

Житомирська область
(Автономна Республіка Крим, область)

ДП «Бердичівський лісгосп»
(найменування власника лісів, постійного лісокористувача)

Лісництво Чорнолозьке Урочище «Таводекидича»
квартал № 2 виділ № 14 ділянка № 1 площа 1,9 гектарів

Таксаційна характеристика насадження

Склад 100%, вік 46 років, бонітет 1, середній діаметр 32 сантиметрів, середня висота 18 метрів, повнота 0,4, тип лісу дубово-березовий, рельєф рівнинний, експозиція -, ґрунт світлосірі лісові, підріст 10536, підлісок Грх Грз Амх

Лісопатологічна характеристика насадження

Вид пошкодження насадження (лісова пожежа, буревій, сніголам, обледеніння, відмирання та всихання дерев, захаращеність, об'їдання шкідниками хвої/листя, наявність гусені, масовий літ метеликів, опадання хвої/листя, відлущення кори на стовбурах та інші ознаки, не характерні для нормального стану дерев) стовбурові гнилі

Ступінь пошкодження, ураження: слабке
(поодинокі, слабке, середнє, сильне)

Вид розподілу пошкоджених дерев: розсереджені
(поодинокі, групові, куртинні)

Обсяг ушкодженої деревини на 1 гектарі (окомірно) 15 куб. метрів, у тому числі сухостійної 15 куб. метрів

Ознаки погіршення стану лісових насаджень виявив:

С. Мамі-Р. [підпис] Ромашова О. О.
(посада) (підпис) (ініціали та прізвище)

27 05 2021 року [підпис] Седель Р. Б.
лісничий (підпис) (ініціали та прізвище)
(лісничий (помічник лісничого))

28 05 2021 року

Висновок інженера відділу (сектору) охорони і захисту лісу державного лісгосподарського (лісомисливського) підприємства або представника державного спеціалізованого лісозахисного підприємства щодо необхідності здійснення лісозахисних чи інших заходів з поліпшення санітарного стану лісів за результатами огляду санітарного стану лісової ділянки:

Потребні заходи СРВ
08 06 2021 року
Інженер ОЗЛ [підпис] М.М. Вахніцький
(посада) (підпис) (ініціали та прізвище)

ПОВІДОМЛЕННЯ
про появу ознак погіршення санітарного стану лісових насаджень

Житомирська область

(Автономна Республіка Крим, область)

ДП «Бердичівський лісгосп»
(найменування власника лісів, постійного лісокористувача)

Лісництво Чорнолозьке Урочище Кодешівське
квартал № 5 виділ № 8 ділянка № 1 площа 1,5 гектарів

Таксаційна характеристика насадження

Склад 100% 13+63% 1, вік 76 років, бонітет 1, середній діаметр 30 сантиметрів, середня висота 24 метрів, повнота 0,7, тип лісу Д2Т0, рельєф рівнинний, експозиція -, ґрунт світлосірі лісові, підріст 10-16, підлісок -

Лісопатологічна характеристика насадження

Вид пошкодження насадження (лісова пожежа, буревій, сніголам, обледеніння, відмирання та всихання дерев, захаращеність, об'їдання шкідниками хвої/листя, наявність гусені, масовий літ метеликів, опадання хвої/листя, відлущення кори на стовбурах та інші ознаки, не характерні для нормального стану дерев)

Ступінь пошкодження, ураження: слабке
(поодинокі, слабе, середне, сильне)

Вид розподілу пошкоджених дерев: поодинокі
(поодинокі, груповий, куртинний)

Обсяг ушкодженої деревини на 1 гектарі (окомірно) 15 куб. метрів, у тому числі сухостійної 10 куб. метрів

Ознаки погіршення стану лісових насаджень виявив:

<u>Г. М. М. - ф.</u> (посада)	<u>[підпис]</u> (підпис)	<u>Ромашук О. М.</u> (ініціали та прізвище)
<u>21 05 20 21</u> року (лісничий (помічник лісничого))	<u>[підпис]</u> (підпис)	<u>Содяев Р. Б.</u> (ініціали та прізвище)

24 05 20 21 року

Висновок інженера відділу (сектору) охорони і захисту лісу державного лісгосподарського (лісомисливського) підприємства або представника державного спеціалізованого лісозахисного підприємства щодо необхідності здійснення лісозахисних чи інших заходів з поліпшення санітарного стану лісів за результатами огляду санітарного стану лісової ділянки:

<u>Інженер ОЗЛ</u> (посада)	<u>[підпис]</u> (підпис)	<u>М.М. Вахніцький</u> (ініціали та прізвище)
<u>04 06 20 21</u> року		

ПОВІДОМЛЕННЯ
про появу ознак погіршення санітарного стану лісових насаджень

Житомирська область

(Автономна Республіка Крим, область)

ДП «Бердичівський лісгосп»
(найменування власника лісів, постійного лісокористувача)

Лісництво Чорнолозьке

квартал № 21

виділ № 2

Урочище Червоно-Богатирське

ділянка № 1

площа 12,4 гектарів

Таксаційна характеристика насадження

Склад 100% хв. + 10% кл., вік 66 років, бонітет 2, середній діаметр 26 сантиметрів, середня висота 20 метрів, повнота 0,6, тип лісу дубово-березовий, рельєф рівнинний, експозиція зх., ґрунт світло-сірі лісові, підріст 10 кл., підлісок лиш. і др. кущ.

Лісопатологічна характеристика насадження

Вид пошкодження насадження (лісова пожежа, буревій, сніголам, обледеніння, відмирання та всихання дерев, захаращеність, об'їдання шкідниками хвої/листя, наявність гусені, масовий літ метеликів, опадання хвої/листя, відлущення кори на стовбурах та інші ознаки, не характерні для нормального стану дерев) Стовбурова гниль, Дереворизні гриби.

Ступінь пошкодження, ураження: слабке

(поодинокое, слабе, среднее, сильное)

Вид розподілу пошкоджених дерев: поодинокі

(поодинокий, груповий, куртинний)

Обсяг ушкодженої деревини на 1 гектарі (окомірно) 10 куб. метрів, у тому числі сухостійної 7 куб. метрів

Ознаки погіршення стану лісових насаджень виявив:

С. Мей-ф.

(посада)

[підпис]

(підпис)

Романчук О.М.

(ініціали та прізвище)

03 06 2021 року

[підпис]

(підпис)

Савчук Р.Б.

(ініціали та прізвище)

04 06 2021 року

(лісничий (помічник лісничого))

Висновок інженера відділу (сектору) охорони і захисту лісу державного лісогосподарського (лісомисливського) підприємства або представника державного спеціалізованого лісозахисного підприємства щодо необхідності здійснення лісозахисних чи інших заходів з поліпшення санітарного стану лісів за результатами огляду санітарного стану лісової ділянки:

Потребна перевірка СРБ

Інженер ОЗЛ

(посада)

[підпис]

(підпис)

М.М. Вахніцький

(ініціали та прізвище)

10 06 2021 року

ПОВІДОМЛЕННЯ
про появу ознак погіршення санітарного стану лісових насаджень

Житомирська область
(Автономна Республіка Крим, область)

ДП «Бердичівський лісгосп»
(найменування власника лісів, постійного лісокористувача)

Лісництво Чорнолозьке Урочище Червоний ліс
квартал № 24 виділ № 9 ділянка № 1 площа 3,3 гектарів

Таксаційна характеристика насадження

Склад 100%, вік 94 років, бонітет 1, середній діаметр 36 сантиметрів, середня висота 18 метрів, повнота 0,5, тип лісу с/лр, рельєф рівнинний, експозиція -, ґрунт слабоподзолисті супіщані підріст, підлісок Гр. Бзч

Лісопатологічна характеристика насадження

Вид пошкодження насадження (лісова пожежа, буревій, сніголам, обледеніння, відмирання та всихання дерев, захаращеність, об'їдання шкідниками хвої/листя, наявність гусені, масовий літ метеликів, опадання хвої/листя, відлущення кори на стовбурах та інші ознаки, не характерні для нормального стану дерев) пошкодження хвої; верхівковий порізд

Ступінь пошкодження, ураження: слабке
(поодинокі, слабе, середне, сильне)

Вид розподілу пошкоджених дерев: груповий
(поодинокий, груповий, куртинний)

Обсяг ушкодженої деревини на 1 гектарі (окомірно) 25 куб. метрів, у тому числі сухостійної 14 куб. метрів

Ознаки погіршення стану лісових насаджень виявив:

<u>Г. М. С. - ф.</u> (посада)	<u>[підпис]</u> (підпис)	<u>Ромашко О. М.</u> (ініціали та прізвище)
<u>28 05</u> 20 <u>21</u> року (лісничий (помічник лісничого))	<u>[підпис]</u> (підпис)	<u>Содєєв Р. Б.</u> (ініціали та прізвище)
<u>02 06</u> 20 <u>21</u> року		

Висновок інженера відділу (сектору) охорони і захисту лісу державного лісгосподарського (лісомисливського) підприємства або представника державного спеціалізованого лісозахисного підприємства щодо необхідності здійснення лісозахисних чи інших заходів з поліпшення санітарного стану лісів за результатами огляду санітарного стану лісової ділянки:

Потрібно перевірити СРБ
Інженер ОЗЛ [підпис] М. М. Вахніцький
(посада) (ініціали та прізвище)
02 06 2021 року

ПОВІДОМЛЕННЯ
про появу ознак погіршення санітарного стану лісових насаджень

Житомирська область
(Автономна Республіка Крим, область)

ДП «Бердичівський лісгосп»
(найменування власника лісів, постійного лісокористувача)

Лісництво Чорнолозьке Урочище "Шраутинське"
квартал № 28 виділ № 6 ділянка № _____ площа 1.7 гектарів

Таксаційна характеристика насадження

Склад 10Тк+Вк⁹, вік 63 років, бонітет 4, середній діаметр 48 сантиметрів, середня висота 27 метрів, повнота 0.6, тип лісу СЗП, рельєф рівнинний, експозиція -, ґрунт середньопідзолені, підріст -, підлісок Бзч Гдк Лшч

Лісопатологічна характеристика насадження

Вид пошкодження насадження (лісова пожежа, буревій, сніголам, обледеніння, відмирання та всихання дерев, захаращеність, об'їдання шкідниками хвої/листя, наявність гусені, масовий літ метеликів, опадання хвої/листя, відлущення кори на стовбурах та інші ознаки, не характерні для нормального стану дерев)

Деревогубителі гриби

Ступінь пошкодження, ураження: _____
(поодинокі, слабке, середнє, сильне)

Вид розподілу пошкоджених дерев: _____
(поодинокий, груповий, куртинний)

Обсяг ушкодженої деревини на 1 гектарі (окомірно) 35 куб. метрів, у тому числі сухостійної 20 куб. метрів

Ознаки погіршення стану лісових насаджень виявив:

ст. майстер

(посада)

[підпис]

(підпис)

Романчук О.М.

(ініціали та прізвище)

17 05 2021 року

(лісничий (помічник лісничого))

[підпис]

(підпис)

Сорась Р.Б.

(ініціали та прізвище)

17 05 2021 року

Висновок інженера відділу (сектору) охорони і захисту лісу державного лісгосподарського (лісомисливського) підприємства або представника державного спеціалізованого лісозахисного підприємства щодо необхідності здійснення лісозахисних чи інших заходів з поліпшення санітарного стану лісів за результатами огляду санітарного стану лісової ділянки:

Потребует проверки СВЗ

Інженер ОЗЛ

(посада)

[підпис]

(підпис)

М.М. Вахніцький

(ініціали та прізвище)

24 05 2021 року

ПОВІДОМЛЕННЯ
про появу ознак погіршення санітарного стану лісових насаджень

Житомирська область
(Автономна Республіка Крим, область)

ДП «Бердичівський лісгосп»
(найменування власника лісів, постійного лісокористувача)

Лісництво Чорнолозьке Урочище Ірмистинське
квартал № 28 виділ № 13 ділянка № _____ площа 2,5 гектарів

Таксаційна характеристика насадження

Склад 10 Тк + Дер + 2м, вік 57 років, бонітет 0,7, середній діаметр 32 сантиметрів, середня висота 28 метрів, повнота 0,7, тип лісу Дз ГД, рельєф рівнинний, експозиція —, ґрунт сірі ґрунти, підріст 8 класів, підлісок —

Лісопатологічна характеристика насадження

Вид пошкодження насадження (лісова пожежа, буревій, сніголам, обледеніння, відмирання та всихання дерев, захаращеність, об'їдання шкідниками хвої/листя, наявність гусені, масовий літ метеликів, опадання хвої/листя, відлущення кори на стовбурах та інші ознаки, не характерні для нормального стану дерев)

Деревогнильний грибок

Ступінь пошкодження, ураження: _____
(поодинокі, слабе, середнє, сильне)

Вид розподілу пошкоджених дерев: _____
(поодинокий, груповий, куртинний)

Обсяг ушкодженої деревини на 1 гектарі (окомірно) 40 куб. метрів, у тому числі сухостійної 20 куб. метрів

Ознаки погіршення стану лісових насаджень виявив:

<u>ст. майстер</u> (посада)	<u>[підпис]</u> (підпис)	<u>Поліакук О.М.</u> (ініціали та прізвище)
<u>18 05 2021</u> року	<u>[підпис]</u> (підпис)	<u>Борис Г.Б.</u> (ініціали та прізвище)
<u>лісничий (помічник лісничого)</u>		
<u>19 05 2021</u> року		

Висновок інженера відділу (сектору) охорони і захисту лісу державного лісгосподарського (лісомисливського) підприємства або представника державного спеціалізованого лісозахисного підприємства щодо необхідності здійснення лісозахисних чи інших заходів з поліпшення санітарного стану лісів за результатами огляду санітарного стану лісової ділянки:

Потребує перевірки СРВ

<u>Інженер ОЗЛ</u> (посада)	<u>[підпис]</u> (підпис)	<u>М.М. Вахніцький</u> (ініціали та прізвище)
<u>04 06. 2021</u> року		

ПОВІДОМЛЕННЯ
про появу ознак погіршення санітарного стану лісових насаджень

Житомирська область
(Автономна Республіка Крим, область)

ДП «Бердичівський лісгосп»
(найменування власника лісів, постійного лісокористувача)

Лісництво Чорнолозьке Урочище Трикутне
квартал № 28 виділ № 17 ділянка № _____ площа 7.1 гектарів

Таксаційна характеристика насадження

Склад 10 Тк-Др¹⁵, вік 59 років, бонітет 4, середній діаметр 36 сантиметрів, середня висота 27 метрів, повнота 0.6, тип лісу С3ГД, рельєф рівнинний, експозиція -, ґрунт Середньопідзолені, підріст -, підлісок Лич Гк

Лісопатологічна характеристика насадження

Вид пошкодження насадження (лісова пожежа, буревій, сніголам, обледеніння, відмирання та всихання дерев, захаращеність, об'їдання шкідниками хвої/листя, наявність гусені, масовий літ метеликів, опадання хвої/листя, відлущення кори на стовбурах та інші ознаки, не характерні для нормального стану дерев)

Деревохворобливі гриби

Ступінь пошкодження, ураження: _____
(поодинокі, слабке, середнє, сильне)

Вид розподілу пошкоджених дерев: _____
(поодинокий, груповий, куртинний)

Обсяг ушкодженої деревини на 1 гектарі (окомірно) 30 куб. метрів, у тому числі сухостійної 20 куб. метрів

Ознаки погіршення стану лісових насаджень виявив:

ст. майстер
(посада)

[підпис]
(підпис)

Вмлинчук О. М.
(ініціали та прізвище)

19 05 2021 року

[підпис]
(підпис)

Содель Р. Б.
(ініціали та прізвище)

(лісничий (помічник лісничого))

20 05 2021 року

Висновок інженера відділу (сектору) охорони і захисту лісу державного лісгосподарського (лісомисливського) підприємства або представника державного спеціалізованого лісозахисного підприємства щодо необхідності здійснення лісозахисних чи інших заходів з поліпшення санітарного стану лісів за результатами огляду санітарного стану лісової ділянки:

Томреда перевірки СРВ

Інженер ОЗЛ
(посада)

[підпис]
(підпис)

М.М. Вахніцький
(ініціали та прізвище)

09 06 2021 року

ПОВІДОМЛЕННЯ
про появу ознак погіршення санітарного стану лісових насаджень

Житомирська область

(Автономна Республіка Крим, область)

ДП «Бердичівський лісгосп»
(найменування власника лісів, постійного лісокористувача)

Лісництво Чорнолозьке

квартал № 29

виділ № 12

Урочище Олександрівка

ділянка № 1

площа 4,3

гектарів

Таксаційна характеристика насадження

Склад 40% 30% 30%, вік 15 років, бонітет 2, середній діаметр 30 сантиметрів, середня висота 25 метрів, повнота 0,7, тип лісу С2ПД, рельєф рівнинний, експозиція -, ґрунт слабокислий, підріст 1056, підлісок -

Лісопатологічна характеристика насадження

Вид пошкодження насадження (лісова пожежа, буревій, сніголам, обледеніння, відмирання та всихання дерев, захаращеність, об'їдання шкідниками хвої/листя, наявність гусені, масовий літ метеликів, опадання хвої/листя, відлущення кори на стовбурах та інші ознаки, не характерні для нормального стану дерев) Деревогубитві гриби

Ступінь пошкодження, ураження: слабке

(поодинокі, слабке, середнє, сильне)

Вид розподілу пошкоджених дерев: неодомітське

(поодинокий, груповий, куртинний)

Обсяг ушкодженої деревини на 1 гектарі (окомірно) 10 куб. метрів, у тому числі сухостійної 5 куб. метрів

Ознаки погіршення стану лісових насаджень виявив:

С. Мей-р

(посада)

[підпис]

(підпис)

Романчук О.М.

(ініціали та прізвище)

27 05 2021 року

[підпис]

(підпис)

Савельєв Р.Б.

(ініціали та прізвище)

(лісничий (помічник лісничого))

28 05 2021 року

Висновок інженера відділу (сектору) охорони і захисту лісу державного лісогосподарського (лісомисливського) підприємства або представника державного спеціалізованого лісозахисного підприємства щодо необхідності здійснення лісозахисних чи інших заходів з поліпшення санітарного стану лісів за результатами огляду санітарного стану лісової ділянки:

Потребует проверки СРВ

Інженер ОЗЛ

(посада)

[підпис]

(підпис)

М.М. Вахніцький

(ініціали та прізвище)

09 06 2021 року

ПОВІДОМЛЕННЯ
про появу ознак погіршення санітарного стану лісових насаджень

Житомирська область
(Автономна Республіка Крим, область)

ДП «Бердичівський лісгосп»
(найменування власника лісів, постійного лісокористувача)

Лісництво Чорнолозьке Урочище «Трикутний»
квартал № 30 виділ № 1 ділянка № _____ площа 3.1 гектарів

Таксаційна характеристика насадження

Склад 81% Б. П., вік 58 років, бонітет 3, середній діаметр 48 сантиметрів, середня висота 28 метрів, повнота 0.6, тип лісу С3ГД, рельєф рівнинний, експозиція -, ґрунт середньосідопідзол, підріст Ч. л., підлісок -

Лісопатологічна характеристика насадження

Вид пошкодження насадження (лісова пожежа, буревій, сніголам, обледеніння, відмирання та всихання дерев, захаращеність, об'їдання шкідниками хвої/листя, наявність гусені, масовий літ метеликів, опадання хвої/листя, відлущення кори на стовбурах та інші ознаки, не характерні для нормального стану дерев)

Деревохвороби гриби, суховіршиння.

Ступінь пошкодження, ураження: _____
(поодинокі, слабке, середнє, сильне)

Вид розподілу пошкоджених дерев: _____
(поодинокий, груповий, куртинний)

Обсяг ушкодженої деревини на 1 гектарі (окомірно) 55 куб. метрів, у тому числі сухостійної 30 куб. метрів

Ознаки погіршення стану лісових насаджень виявив:

м. майстер
(посада)

[підпис]
(підпис)

Романчук О.М.
(ініціали та прізвище)

17 05 2021 року

[підпис]
(підпис)

Сорель Т.Б.
(ініціали та прізвище)

(лісничий (помічник лісничого))

18 05 2021 року

Висновок інженера відділу (сектору) охорони і захисту лісу державного лісгосподарського (лісомисливського) підприємства або представника державного спеціалізованого лісозахисного підприємства щодо необхідності здійснення лісозахисних чи інших заходів з поліпшення санітарного стану лісів за результатами огляду санітарного стану лісової ділянки:

Потребує перевірки СРЛ

Інженер ОЗЛ
(посада)

[підпис]
(підпис)

М.М. Вахніцький
(ініціали та прізвище)

28 05 2021 року

ПОВІДОМЛЕННЯ
про появу ознак погіршення санітарного стану лісових насаджень

Житомирська область

(Автономна Республіка Крим, область)

ДП «Бердичівський лісгосп»
(найменування власника лісів, постійного лісокористувача)

Лісництво Чорнолозьке

квартал № 30

виділ № 23

Урочище «Олександрівка»

ділянка № 1

площа 10,0 гектарів

Таксаційна характеристика насадження

Склад 100% + Ос, вік 80 років, бонітет 2, середній діаметр 28 сантиметрів, середня висота 13 метрів, повнота 0,7, тип лісу СРП, рельєф рівнинний, експозиція _____, ґрунт слабопідзолені, підріст 10' / м, підлісок Бзч Г'к Куа

Лісопатологічна характеристика насадження

Вид пошкодження насадження (лісова пожежа, буревій, сніголам, обледеніння, відмирання та всихання дерев, захаращеність, об'їдання шкідниками хвої/листя, наявність гусені, масовий літ метеликів, опадання хвої/листя, відлущення кори на стовбурах та інші ознаки, не характерні для нормального стану дерев) Деревоуїнівні гриди

Ступінь пошкодження, ураження: середнє
(поодинокі, слабке, середнє, сильне)

Вид розподілу пошкоджених дерев: незалежно
(поодинокі, груповий, куртинний)

Обсяг ушкодженої деревини на 1 гектарі (окомірно) 15 куб. метрів, у тому числі сухостійної 5 куб. метрів

Ознаки погіршення стану лісових насаджень виявив:

Г. Малий-р.
(посада)

[Підпис]
(підпис)

Романчук О. М.
(ініціали та прізвище)

27 05 2021 року
(лісничий (помічник лісничого))

[Підпис]
(підпис)

Содяков Р. Б.
(ініціали та прізвище)

28 05 2021 року

Висновок інженера відділу (сектору) охорони і захисту лісу державного лісгосподарського (лісомисливського) підприємства або представника державного спеціалізованого лісозахисного підприємства щодо необхідності здійснення лісозахисних чи інших заходів з поліпшення санітарного стану лісів за результатами огляду санітарного стану лісової ділянки:

Інженер ОЗЛ
(посада)

Потребуй, перевіряє СРП
[Підпис]
(підпис)

М.М. Вахніцький
(ініціали та прізвище)

04 06 2021 року

ПОВІДОМЛЕННЯ
про появу ознак погіршення санітарного стану лісових насаджень

Житомирська область

(Автономна Республіка Крим, область)

ДП «Бердичівський лісгосп»
(найменування власника лісів, постійного лісокористувача)

Лісництво Чорнолозьке

квартал № 30

виділ № 23

Урочище «Олександрівське»

ділянка № 2

площа 12,8

гектарів

Таксаційна характеристика насадження

Склад 100% ос, вік 80 років, бонітет 2, середній діаметр 18 сантиметрів, середня висота 23 метрів, повнота 0,4, тип лісу С2 Р8, рельєф рівнинний, експозиція _____, ґрунт слабоопідзолені, підріст 10 чм, підлісок взч Гдв Кул

Лісопатологічна характеристика насадження

Вид пошкодження насадження (лісова пожежа, буревій, сніголам, обледеніння, відмирання та всихання дерев, захаращеність, об'їдання шкідниками хвої/листя, наявність гусені, масовий літ метеликів, опадання хвої/листя, відлущення кори на стовбурах та інші ознаки, не характерні для нормального стану дерев) _____

Ступінь пошкодження, ураження: середнє

(поодинокі, слабке, середнє, сильне)

Вид розподілу пошкоджених дерев: поодинокі

(поодинокі, груповий, куртинний)

Обсяг ушкодженої деревини на 1 гектарі (окомірно) 15 куб. метрів, у тому числі сухостійної 10 куб. метрів

Ознаки погіршення стану лісових насаджень виявив:

Г. Мейс-Р

(посада)

В. Мейс

(підпис)

Романчук О. М.

(ініціали та прізвище)

19 05 20 21 року

В. Мейс

(підпис)

Содяков Р. Б.

(ініціали та прізвище)

(лісничий (помічник лісничого))

19 05 20 21 року

Висновок інженера відділу (сектору) охорони і захисту лісу державного лісгосподарського (лісомисливського) підприємства або представника державного спеціалізованого лісозахисного підприємства щодо необхідності здійснення лісозахисних чи інших заходів з поліпшення санітарного стану лісів за результатами огляду санітарного стану лісової ділянки:

Потребне проведення СРВ

Інженер ОЗЛ

(посада)

В. Мейс

(підпис)

М. М. Вахніцький

(ініціали та прізвище)

31 05 20 21 року

ПОВІДОМЛЕННЯ
про появу ознак погіршення санітарного стану лісових насаджень

Житомирська область

(Автономна Республіка Крим, область)

ДП «Бердичівський лісгосп»
(найменування власника лісів, постійного лісокористувача)

Лісництво Чорнолозьке Урочище Чорнолозьке деще
квартал № 38 виділ № 5 ділянка № 1 площа 8,9 гектарів

Таксаційна характеристика насадження

Склад 40% дуб, 60% сос. вік 70 років, бонітет 2, середній діаметр 18 сантиметрів, середня висота 22 метрів, повнота 0,4, тип лісу дубово-сосновий, рельєф рівнинний, експозиція -, ґрунт вільносір лісовий, підріст -, підлісок Куп. Гс

Лісопатологічна характеристика насадження

Вид пошкодження насадження (лісова пожежа, буревій, сніголам, обледеніння, відмирання та всихання дерев, захаращеність, об'їдання шкідниками хвої/листя, наявність гусені, масовий літ метеликів, опадання хвої/листя, відлущення кори на стовбурах та інші ознаки, не характерні для нормального стану дерев) Деревохвороби гриби (трутовик масаровий)

Ступінь пошкодження, ураження: слабке
(поодинокое, слабое, среднее, сильное)

Вид розподілу пошкоджених дерев: поодинокі
(поодинокий, груповий, куртинний)

Обсяг ушкодженої деревини на 1 гектарі (окомірно) 20 куб. метрів, у тому числі сухостійної 15 куб. метрів

Ознаки погіршення стану лісових насаджень виявив:

<u>С. М. М. - р.</u> (посада)	<u>[Підпис]</u> (підпис)	<u>Рисенко С. М.</u> (ініціали та прізвище)
<u>21 05 2021</u> року	<u>[Підпис]</u> (підпис)	<u>Седель Р. В.</u> (ініціали та прізвище)
(лісничий (помічник лісничого))		
<u>21 05 2021</u> року		

Висновок інженера відділу (сектору) охорони і захисту лісу державного лісгосподарського (лісомисливського) підприємства або представника державного спеціалізованого лісозахисного підприємства щодо необхідності здійснення лісозахисних чи інших заходів з поліпшення санітарного стану лісів за результатами огляду санітарного стану лісової ділянки:

<u>Інженер ОЗЛ</u> (посада)	<u>[Підпис]</u> (підпис)	<u>М. М. Вахніцький</u> (ініціали та прізвище)
<u>07 06 2021</u> року		

ПОВІДОМЛЕННЯ
про появу ознак погіршення санітарного стану лісових насаджень

Житомирська область
(Автономна Республіка Крим, область)

ДП «Бердичівський лісгосп»
(найменування власника лісів, постійного лісокористувача)

Лісництво Чорнолозьке Урочище Чернявська дача
квартал № 35 виділ № 4 ділянка № 1 площа 10,0 гектарів

Таксаційна характеристика насадження

Склад 62% дуб, 16% береза, 22% сосна, вік 36 років, бонітет 1, середній діаметр 18 сантиметрів, середня висота 13 метрів, повнота 0,7, тип лісу дубово-сосновий, рельєф рівнинний, експозиція —, ґрунт світлопілля лісове, підріст —, підлісок гале Кул.

Лісопатологічна характеристика насадження

Вид пошкодження насадження (лісова пожежа, буревій, сніголам, обледеніння, відмирання та всихання дерев, захаращеність, об'їдання шкідниками хвої/листя, наявність гусені, масовий літ метеликів, опадання хвої/листя, відлущення кори на стовбурах та інші ознаки, не характерні для нормального стану дерев) Деревохрущові гриби.

Ступінь пошкодження, ураження: слабке
(поодинокі, слабке, середнє, сильне)

Вид розподілу пошкоджених дерев: поодинокі
(поодинокий, груповий, куртинний)

Обсяг ушкодженої деревини на 1 гектарі (окомірно) 15 куб. метрів, у тому числі сухостійної 10 куб. метрів

Ознаки погіршення стану лісових насаджень виявив:

<u>С.Г. Соснов-р.</u> (посада)	<u>Г.М. Соснов</u> (підпис)	<u>Романчук О.М.</u> (ініціали та прізвище)
<u>24 05</u> 20 <u>21</u> року	<u>Соснов</u> (підпис)	<u>Соснов Р.Б.</u> (ініціали та прізвище)
(лісничий (помічник лісничого))		

25 05 20 21 року

Висновок інженера відділу (сектору) охорони і захисту лісу державного лісгосподарського (лісомисливського) підприємства або представника державного спеціалізованого лісозахисного підприємства щодо необхідності здійснення лісозахисних чи інших заходів з поліпшення санітарного стану лісів за результатами огляду санітарного стану лісової ділянки:

<u>Інженер ОЗЛ</u> (посада)	<u>Потребне проведення СРВ</u> (підпис)	<u>М.М. Вахніцький</u> (ініціали та прізвище)
<u>03 06</u> 20 <u>21</u> року		

ПОВІДОМЛЕННЯ
про появу ознак погіршення санітарного стану лісових насаджень

Житомирська область

(Автономна Республіка Крим, область)

ДП «Бердичівський лісгосп»
(найменування власника лісів, постійного лісокористувача)

Лісництво Чорнолозьке Урочище «Чорнолозька дуба»
квартал № 51 виділ № 6 ділянка № 1 площа 100 гектарів

Таксаційна характеристика насаджень

Склад Хв. 16П, вік 98 років, бонітет 2, середній діаметр 36 сантиметрів, середня висота 24 метрів, повнота 0,5, тип лісу БЗПД, рельєф рівнинний, експозиція —, ґрунт сірі лісові, підріст —, підлісок лиш.

Лісопатологічна характеристика насаджень

Вид пошкодження насаджень (лісова пожежа, буревій, сніголам, обледеніння, відмирання та всихання дерев, захаращеність, об'їдання шкідниками хвої/листя, наявність гусені, масовий літ метеликів, опадання хвої/листя, відлущення кори на стовбурах та інші ознаки, не характерні для нормального стану дерев) Дерева руїнівні зроби.

Ступінь пошкодження, ураження: середнє
(поодинокі, слабке, середнє, сильне)

Вид розподілу пошкоджених дерев: груповий
(поодинокий, груповий, куртинний)

Обсяг ушкодженої деревини на 1 гектарі (окомірно) 30 куб. метрів, у тому числі сухостійної 20 куб. метрів

Ознаки погіршення стану лісових насаджень виявив:

С. Іванів-р. Роскош Роскошуси О.І.
(посада) (підпис) (ініціали та прізвище)

02 06 20 21 року Роскош Роскош Р.Б.
(лісничий (помічник лісничого)) (підпис) (ініціали та прізвище)

03 06 20 21 року

Висновок інженера відділу (сектору) охорони і захисту лісу державного лісогосподарського (лісомисливського) підприємства або представника державного спеціалізованого лісозахисного підприємства щодо необхідності здійснення лісозахисних чи інших заходів з поліпшення санітарного стану лісів за результатами огляду санітарного стану лісової ділянки:

Потребует проверки СРБ
Інженер ОЗЛ М.М. Вахніцький
(посада) (підпис) (ініціали та прізвище)

10 06 20 21 року

ПОВІДОМЛЕННЯ
про появу ознак погіршення санітарного стану лісових насаджень

Житомирська область

(Автономна Республіка Крим, область)

ДП «Бердичівський лісгосп»
(найменування власника лісів, постійного лісокористувача)

Лісництво Чорнолозьке Урочище Чорнолозьке дубове
квартал № 60 виділ № 1 ділянка № 2 площа 10,0 гектарів

Таксаційна характеристика насадження

Склад 90% дуб, вік 81 років, бонітет 1, середній діаметр 32 сантиметрів, середня висота 26 метрів, повнота 0,7, тип лісу дубовий, рельєф рівнинний, експозиція _____, ґрунт сірі лісові, підріст 5% берези та клена, підлісок _____

Лісопатологічна характеристика насадження

Вид пошкодження насадження (лісова пожежа, буревій, сніголам, обледеніння, відмирання та всихання дерев, захаращеність, об'їдання шкідниками хвої/листя, наявність гусені, масовий літ метеликів, опадання хвої/листя, відлущення кори на стовбурах та інші ознаки, не характерні для нормального стану дерев) Дриворубничий гриб; короїд тилограф

Ступінь пошкодження, ураження: середнє
(поодинокі, слабке, середнє, сильне)

Вид розподілу пошкоджених дерев: груповий
(поодинокий, груповий, куртинний)

Обсяг ушкодженої деревини на 1 гектарі (окомірно) 40 куб. метрів, у тому числі сухостійної 30 куб. метрів

Ознаки погіршення стану лісових насаджень виявив:

<u>С. Мей-ф.</u> (посада)	<u>[Підпис]</u> (підпис)	<u>Ромашук О.М.</u> (ініціали та прізвище)
<u>27 05</u> 20 <u>21</u> року	<u>[Підпис]</u> (підпис)	<u>Седюк Р.Б.</u> (ініціали та прізвище)
(лісничий (помічник лісничого))		
<u>28 05</u> 20 <u>21</u> року		

Висновок інженера відділу (сектору) охорони і захисту лісу державного лісогосподарського (лісомисливського) підприємства або представника державного спеціалізованого лісозахисного підприємства щодо необхідності здійснення лісозахисних чи інших заходів з поліпшення санітарного стану лісів за результатами огляду санітарного стану лісової ділянки:

Потребна перевірка СРВ

<u>Інженер ОЗЛ</u> (посада)	<u>[Підпис]</u> (підпис)	<u>М.М. Вахніцький</u> (ініціали та прізвище)
<u>03 06</u> 20 <u>21</u> року		

ПОВІДОМЛЕННЯ
про появу ознак погіршення санітарного стану лісових насаджень

Житомирська область

(Автономна Республіка Крим, область)

ДП «Бердичівський лісгосп»
(найменування власника лісів, постійного лісокористувача)

Лісництво Чорнолозьке

квартал № 61

виділ № 1

Урочище Чорнолозька дубрава

ділянка № 1

площа 2,5 гектарів

Таксаційна характеристика насадження

Склад 90% Дуб + 10% Береза, вік 91 років, бонітет 1, середній діаметр 48 сантиметрів, середня висота 28 метрів, повнота 0,4, тип лісу ДБРПД, рельєф рівнинний, експозиція —, ґрунт Світлосірі, підріст —, підлісок К.ч. Бз. Г.ч.

Лісопатологічна характеристика насадження

Вид пошкодження насадження (лісова пожежа, буревій, сніголам, обледеніння, відмирання та всихання дерев, захаращеність, об'їдання шкідниками хвої/листя, наявність гусені, масовий літ метеликів, опадання хвої/листя, відлущення кори на стовбурах та інші ознаки, не характерні для нормального стану дерев) Деревоушкодження грибами; короїд-типограф

Ступінь пошкодження, ураження: середнє
(поодинокі, слабке, середнє, сильне)

Вид розподілу пошкоджених дерев: груповий
(поодинокі, груповий, куртинний)

Обсяг ушкодженої деревини на 1 гектарі (окомірно) 30 куб. метрів, у тому числі сухостійної 20 куб. метрів

Ознаки погіршення стану лісових насаджень виявив:

<u>С. Мейс-Р.</u> (посада)	<u>[Підпис]</u> (підпис)	<u>Романчук О.О.</u> (ініціали та прізвище)
<u>28 05 2021</u> року	<u>[Підпис]</u> (підпис)	<u>Содяев Р.Б.</u> (ініціали та прізвище)
<u>28 05 2021</u> року		

Висновок інженера відділу (сектору) охорони і захисту лісу державного лісогосподарського (лісомисливського) підприємства або представника державного спеціалізованого лісозахисного підприємства щодо необхідності здійснення лісозахисних чи інших заходів з поліпшення санітарного стану лісів за результатами огляду санітарного стану лісової ділянки:

Потрібно перевірити СРБ

<u>Інженер ОЗЛ</u> (посада)	<u>[Підпис]</u> (підпис)	<u>М.М. Вахніцький</u> (ініціали та прізвище)
<u>07 06 2021</u> року		

ПОВІДОМЛЕННЯ
про появу ознак погіршення санітарного стану лісових насаджень

Житомирська область

(Автономна Республіка Крим, область)

ДП «Бердичівський лісгосп»
(найменування власника лісів, постійного лісокористувача)

Лісництво Чорнолозьке Урочище «Чорнолозьке дега»
квартал № 61 виділ № 8 ділянка № 1 площа 4,6 гектарів

Таксаційна характеристика насадження

Склад 40% 30% 30%, вік 95 років, бонітет 1, середній діаметр 48 сантиметрів, середня висота 27 метрів, повнота 0,8, тип лісу дуб, рельєф рівнинний, експозиція -, ґрунт світло-сірий ґрунт, підріст -, підлісок куча ґрунту

Лісопатологічна характеристика насадження

Вид пошкодження насадження (лісова пожежа, буревій, сніголам, обледеніння, відмирання та всихання дерев, захаращеність, об'їдання шкідниками хвої/листя, наявність гусені, масовий літ метеликів, опадання хвої/листя, відлущення кори на стовбурах та інші ознаки, не характерні для нормального стану дерев) Деревогубні гриби: короїд-типограф

Ступінь пошкодження, ураження: середнє
(поодиноке, слабке, середнє, сильне)

Вид розподілу пошкоджених дерев: поодинокі
(поодинокий, груповий, куртинний)

Обсяг ушкодженої деревини на 1 гектарі (окомірно) 15 куб. метрів, у тому числі сухостійної 10 куб. метрів

Ознаки погіршення стану лісових насаджень виявив:

<u>С. М. М. ф.</u> (посада)	<u>[підпис]</u> (підпис)	<u>Романчук О. М.</u> (ініціали та прізвище)
<u>20 05</u> 20 <u>21</u> року	<u>[підпис]</u> (підпис)	<u>Солов'як Р. Б.</u> (ініціали та прізвище)
(лісничий (помічник лісничого))		
<u>21 05</u> 20 <u>21</u> року		

Висновок інженера відділу (сектору) охорони і захисту лісу державного лісогосподарського (лісомисливського) підприємства або представника державного спеціалізованого лісозахисного підприємства щодо необхідності здійснення лісозахисних чи інших заходів з поліпшення санітарного стану лісів за результатами огляду санітарного стану лісової ділянки:

Потребує перевірки СРБ
Інженер ОЗЛ [підпис] М. М. Вахніцький
(посада) (підпис) (ініціали та прізвище)
02 06 2021 року

ПОВІДОМЛЕННЯ
про появу ознак погіршення санітарного стану лісових насаджень

Житомирська область

(Автономна Республіка Крим, область)

ДП «Бердичівський лісгосп»
(найменування власника лісів, постійного лісокористувача)

Лісництво Чорнолозьке Урочище Чорнолозьке дача
квартал № 61 виділ № 10 ділянка № 1 площа 7.9 гектарів

Таксаційна характеристика насадження

Склад 48% Спеліши, вік 91 років, бонітет 1, середній діаметр 48 сантиметрів, середня висота 18 метрів, повнота 0.8, тип лісу Б2 ПД, рельєф рівнинний, експозиція -, ґрунт світлосірі лісові, підріст -, підлісок К.ч. Г.ч.

Лісопатологічна характеристика насадження

Вид пошкодження насадження (лісова пожежа, буревій, сніголам, обледеніння, відмирання та всихання дерев, захаращеність, об'їдання шкідниками хвої/листя, наявність гусені, масовий літ метеликів, опадання хвої/листя, відлущення кори на стовбурах та інші ознаки, не характерні для нормального стану дерев) Деревоприміва гриди; короїд пильора; стовбурова гниль

Ступінь пошкодження, ураження: середнє
(поодинокі, слабке, середнє, сильне)

Вид розподілу пошкоджених дерев: груповий
(поодинокий, груповий, куртинний)

Обсяг ушкодженої деревини на 1 гектарі (окомірно) 15 куб. метрів, у тому числі сухостійної 10.0 куб. метрів

Ознаки погіршення стану лісових насаджень виявив:

Г. Селі-р. Г. Селі-р. Романчук О.О.
(посада) (підпис) (ініціали та прізвище)

04 06 2021 року [підпис] Содяков Р.Б.
(лісничий (помічник лісничого)) (підпис) (ініціали та прізвище)

04 06 2021 року

Висновок інженера відділу (сектору) охорони і захисту лісу державного лісогосподарського (лісомисливського) підприємства або представника державного спеціалізованого лісозахисного підприємства щодо необхідності здійснення лісозахисних чи інших заходів з поліпшення санітарного стану лісів за результатами огляду санітарного стану лісової ділянки:

Потребує перевірки СРБ
[підпис] М.М. Вахніцький
(посада) (підпис) (ініціали та прізвище)

10 06 2021 року

ПОВІДОМЛЕННЯ
про появу ознак погіршення санітарного стану лісових насаджень

Житомирська область

(Автономна Республіка Крим, область)

ДП «Бердичівський лісгосп»

(найменування власника лісів, постійного лісокористувача)

Лісництво Чорнолозьке

квартал № 69

виділ № 1

Урочище «Чорнолозька дуба»

ділянка № 1

площа 3.9 гектарів

Таксаційна характеристика насадження

Склад 80% С + 20% Д, вік 60 років, бонітет 1, середній діаметр 32 сантиметрів, середня висота 20 метрів, повнота 0.4, тип лісу С2 ГДС, рельєф рівнинний, експозиція _____, ґрунт слабоопідзолені супіщані підріст, підлісок лиш. Гр. Ачш

Лісопатологічна характеристика насадження

Вид пошкодження насадження (лісова пожежа, буревій, сніголам, обледеніння, відмирання та всихання дерев, захаращеність, об'їдання шкідниками хвої/листя, наявність гусені, масовий літ метеликів, опадання хвої/листя, відлущення кори на стовбурах та інші ознаки, не характерні для нормального стану дерев) Дерева в основі згнили; короїд - великий, короїд типограф

Ступінь пошкодження, ураження: сильне

(поодинокі, слабке, середнє, сильне)

Вид розподілу пошкоджених дерев: неоднорідне

(поодинокі, груповий, куртинний)

Обсяг ушкодженої деревини на 1 гектарі (окомірно) 15 куб. метрів, у тому числі сухостійної 10 куб. метрів

Ознаки погіршення стану лісових насаджень виявив:

Г. Іванів-П.

(посада)

[Підпис]

(підпис)

Романенко О. С.

(ініціали та прізвище)

28 05 2021 року

(лісничий (помічник лісничого))

[Підпис]

(підпис)

Семенов Р. Б.

(ініціали та прізвище)

28 05 2021 року

Висновок інженера відділу (сектору) охорони і захисту лісу державного лісогосподарського (лісомисливського) підприємства або представника державного спеціалізованого лісозахисного підприємства щодо необхідності здійснення лісозахисних чи інших заходів з поліпшення санітарного стану лісів за результатами огляду санітарного стану лісової ділянки:

Потребна перевірка СРЗ

Інженер ОЗЛ

(посада)

[Підпис]

(підпис)

М.М. Вахніцький

(ініціали та прізвище)

07 06 2021 року

ПОВІДОМЛЕННЯ
про появу ознак погіршення санітарного стану лісових насаджень

Житомирська область
(Автономна Республіка Крим, область)

ДП «Бердичівський лісгосп»
(найменування власника лісів, постійного лісокористувача)

Лісництво Чорнолозьке Урочище Серафимівка
квартал № 86 виділ № 7 ділянка № 2 площа 1.0 гектарів

Таксаційна характеристика насадження

Склад 99% Ік, вік 58 років, бонітет 15, середній діаметр 28 сантиметрів, середня висота 27 метрів, повнота 0.8, тип лісу С3 ЯДС, рельєф рівнинний, експозиція _____, ґрунт слабопідзолисті мелі, підріст _____, підлісок _____

Лісопатологічна характеристика насадження

Вид пошкодження насадження (лісова пожежа, буревій, сніголам, обледеніння, відмирання та всихання дерев, захаращеність, об'їдання шкідниками хвої/листя, наявність гусені, масовий літ метеликів, опадання хвої/листя, відлущення кори на стовбурах та інші ознаки, не характерні для нормального стану дерев)

Короїт типограв, Деревоувійтні збуд.

Ступінь пошкодження, ураження: _____
(поодинокі, слабке, середнє, сильне)

Вид розподілу пошкоджених дерев: _____
(поодинокий, груповий, куртинний)

Обсяг ушкодженої деревини на 1 гектарі (окомірно) 80 куб. метрів, у тому числі сухостійної 60 куб. метрів

Ознаки погіршення стану лісових насаджень виявив:

<u>ст. майстер</u>	<u>[підпис]</u>	<u>Романчук О.М.</u>
(посада)	(підпис)	(ініціали та прізвище)
<u>02 06 2021</u> року	<u>[підпис]</u>	<u>Сорен Р.Б.</u>
(лісничий (помічник лісничого))	(підпис)	(ініціали та прізвище)
<u>03 06 2021</u> року		

Висновок інженера відділу (сектору) охорони і захисту лісу державного лісгосподарського (лісомисливського) підприємства або представника державного спеціалізованого лісозахисного підприємства щодо необхідності здійснення лісозахисних чи інших заходів з поліпшення санітарного стану лісів за результатами огляду санітарного стану лісової ділянки:

Потребна перевірка СРБ

<u>Інженер ОЗЛ</u>	<u>[підпис]</u>	<u>М.М. Вахніцький</u>
(посада)	(підпис)	(ініціали та прізвище)
<u>14 06 2021</u> року		

**НУМЕРАЦІЙНА ВІДОМІСТЬ ДЕРЕВ,
призначених для вибіркової санітарної рубки
ДП «Бердичівське лісове господарство»**

Лісництво Богданівське урочище _____
квартал № 46 виділ № 14 ділянка _____ площа 8 гектарів _____

Порядковий номер дерева	Порода	Ступінь товщини стовбурів, сантиметрів			Категорія стану дерева, підстава відбору для рубки	Порядковий номер дерева	Порода	Ступінь товщини стовбурів, сантиметрів			Категорія стану дерева, підстава відбору для рубки
		ділові	напівділові	дров'яні				ділові	напівділові	дров'яні	
1	Д			48	рок, чинь	53	Бп			48	кемічів
2	Д			24	рок	34	Гр			48	рок
3	Б			36	кемічів	35	Д			28	дрин
4	Д			40	чуб, чинь	36	Г			28	гран
5	Ос			48	кемічів	37	Д		40		чуб
6	Д			24	чуб	38	Г			36	сирен
7	Д		56		чуб	39	Г			28	гран
8	Д			28	рок, чинь	40	Д			28	чуб, чинь
9	Д			52	чуб, чинь	41	Бп			28	кемічів
10	Д			28	сирен	42	Бп			36	-1-1-1
11	Д		56		рок, чуб	43	Д			36	морок. чинь
12	Д			48	морок. чинь	44	Д			36	сирен
13	Бп			40	кемічів	45	Д		40		чуб
14	Д			32	сирен	46	Д		44		-1-1-1
15	Д			24	чуб	47	Д			40	чуб, сирен
16	Д			28	високот	48	Д		40		чуб
17	Д			36	морок. чинь	49	Д			28	сирен
18	Д			32	сирен	50	Гр			36	чуб
19	Д		40		рок, гран	51	Д		44		чуб
20	Гр			24	сирен	52	Гр			40	чуб
21	Ос			52	кемічів	53	Д			24	-1-1-1
22	Д			48	морок. чинь	54	Д			28	сирен
23	Д			44	сирен	55	Д			40	сирен
24	Д			40	чуб, чинь	56	Д			24	морок. чинь
25	Д		56		чуб	57	Д			24	-1-1-1
26	Д			48	сирен	58	Д		48		рок, чуб
27	Д			48	сирен	59	Бп			44	кемічів
28	Д			28	рок	60	Бп			56	кемічів
29	Д			24	сирен	61	Д			32	чуб
30	Д			32	морок. чинь	62	Гр			36	-1-1-1
31	Бп			52	сирен	63	Д			36	морок. чинь
32	Ос			44	-1-1-1	64	Д			44	сирен

Порядковий номер дерева	Порода	Ступінь товщини стовбурів, сантиметрів			Категорія стану дерев, підстава відбору для рубки	Порядковий номер дерева	Порода	Ступінь товщини стовбурів, сантиметрів			Категорія стану дерев, підстава відбору для рубки
		ділові	напівділові	дров'яні				ділові	напівділові	дров'яні	
65	Ф			40	середній ІІ	88	Бп			48	середній І
66	Ф		36		середній ІІ	89	Ф			40	середній ІІ
67	Бп			40	середній ІІ	90	Бп			44	середній ІІ
68	Бп			36	середній ІІ	91	Бп			40	середній ІІ
69	Ф		44		середній ІІ	92	Ф	44			середній ІІ
70	Ф		48		середній ІІ	93	Ф			28	середній ІІ
71	Ф			40	середній ІІ						
72	Ф			40	середній ІІ						
73	Ф		36		середній ІІ						
74	Ф			40	середній ІІ						
75	Ф			32	середній ІІ						
76	Ф			40	середній ІІ						
77	Ф			36	середній ІІ						
78	Ф			44	середній ІІ						
79	Ф			40	середній ІІ						
80	Ф			28	середній ІІ						
81	Ф			36	середній ІІ						
82	Ф		44		середній ІІ						
83	Ф			24	середній ІІ						
84	Ф			28	середній ІІ						
85	Ф			28	середній ІІ						
86	Ф			31	середній ІІ						
87	Бп			40	середній ІІ						

Всього пронумеровано дерев: _____

(девіантність при дереві)
(кількість словами)

Нумерацію і перелік провели:

Майстер (посада)

Місору (посада)

Місору (посада)

(посада)

(підпис)

(підпис)

(підпис)

(підпис)

Раманчук О.М.

Степан Р.Ю.

Бондарчук О.С.

(ініціали та прізвище)

« 21 » 05 20 21 року

НУМЕРАЦІЙНА ВІДОМІСТЬ ДЕРЕВ, призначених для вибіркової санітарної рубки ДП «Бердичівське лісове господарство»

Лісництво Богданівське

урочище «Богданівська дача»

квартал № 52

виділ № 5

ділянка

площа 2,0

гектарів

Порядковий номер дерева	Порода	Ступінь товщини ствобурів, сантиметрів			Категорія стану дерева, підстава відбору для рубки	Порядковий номер дерева	Порода	Ступінь товщини ствобурів, сантиметрів			Категорія стану дерева, підстава відбору для рубки
		ділові	напівділові	дров'яні				ділові	напівділові	дров'яні	
1	Осика			48	тришки V	32	Вільха			24	жол V
2	Осика			44	сер V	33	Вільха			48	жол V
3	Осика			44	сер V	34	Дуб			48	жол V
4	Осика			48	сер IV	35	Вільха			28	сер V
5	Дуб	40			тришки V	36	Вільха			24	сер V
6	Граб			36	жол V	37	Кли			24	жол V
7	Дуб			40	жол V	38	Осика			40	тришки V
8	Осика			40	сер V	39	Осика			52	сер V
9	Осика			40	тришки V	40	Осика			40	тришки V
10	Осика			44	сер V	41	Осика			36	тришки V
11	Вільха			28	Осика V	42	Граб			32	Осика V
12	Осика			40	сер V	43	Граб			32	дрин V
13	Граб			32	жол V	44	Граб			24	жол V
14	Граб			36	жол V	45	Осика			28	тришки V
15	Вільха			40	сер V	46	Кли			32	жол V
16	Осика			52	тришки V	47	Осика			28	тришки V
17	Граб			40	жол V	48	Осика			36	тришки V
18	Дуб			36	сер V	49	Осика			36	тришки V
19	Граб			44	жол V	50	Осика			40	тришки V
20	Осика			64	тришки V	51	Осика			52	V
21	Дуб	40			жол V	52	Осика			56	сер V
22	Дуб			64	жол V	53	Осика			56	сер V
23	Дуб			52	жол V	54	Граб			24	жол V
24	Вільха			44	жол V	55	Граб			28	тришки V
25	Вільха			40	жол V	56	Граб			28	жол V
26	Граб			32	жол V	57	Вільха			32	жол V
27	Осика			48	тришки V	58	Граб			32	тришки V
28	Осика			52	сер V	59	Граб			28	жол V
29	Осика			44	тришки V	60	Граб			28	жол V
30	Вільха			24	сер V	61	Граб			24	жол V
31	Кли			24	жол V	62	Дуб	44			жол V

НУМЕРАЦІЙНА ВІДОМІСТЬ ДЕРЕВ, призначених для вибіркової санітарної рубки

ДП «Бердичівське лісове господарство»

Лісництво Богданівське урочище «Богданівська дача»

квартал № 52 виділ № 12 ділянка _____ площа 43 гектарів _____

Порядковий номер дерева	Порода	Ступінь товщини стовбурів, сантиметрів			Категорія стану дерева, підстава відбору для рубки	Порядковий номер дерева	Порода	Ступінь товщини стовбурів, сантиметрів			Категорія стану дерева, підстава відбору для рубки
		ділові	напівділові	дров'яні				ділові	напівділові	дров'яні	
1	Ясен			36	члмб IV	32	Ясен			24	члмб IV
2	Ясен		36		члмб IV	33	Ясен			32	члмб IV
3	Ясен			32	члмб IV	34	Ясен			28	члмб IV
4	Ясен			32	члмб IV	35	Ясен			40	члмб IV
5	Ясен			28	члмб IV	36	Ясен			24	члмб IV
6	Ясен		32		члмб IV	37	Ясен			24	члмб IV
7	Ясен			44	члмб IV	38	Ясен			24	члмб IV
8	Ясен			44	роекмб IV	39	Ясен			24	члмб IV
9	Ясен			24	члмб IV	40	Ясен			32	члмб IV
10	Ясен			28	члмб IV	41	Ясен			24	члмб IV
11	Ясен			32	члмб IV	42	Ясен			28	члмб IV
12	Ясен			24	члмб IV	43	Ясен			36	члмб IV
13	Ясен			28	члмб IV	44	Ясен			28	члмб IV
14	Ясен			28	члмб IV	45	Ясен			24	члмб IV
15	Ясен			24	члмб IV	46	Ясен			24	члмб IV
16	Ясен			28	члмб IV	47	Ясен			24	члмб IV
17	Ясен			24	члмб IV	48	Ясен			32	члмб IV
18	Ясен			28	члмб IV	49	Ясен			28	члмб IV
19	Ясен			24	члмб IV	50	Ясен			32	члмб IV
20	Ясен			32	члмб IV	51	Ясен		36		члмб IV
21	Ясен			36	члмб IV	52	Ясен			36	члмб IV
22	Ясен			44	члмб IV	53	Ясен			32	члмб IV
23	Ясен			40	члмб IV	54	Ясен			32	члмб IV
24	Ясен			32	члмб IV	55	Ясен			28	члмб IV
25	Ясен			36	члмб IV	56	Ясен			32	члмб IV
26	Ясен			36	члмб IV	57	Ясен			28	члмб IV
27	Ясен			28	члмб IV	58	Ясен			24	члмб IV
28	Ясен			32	члмб IV	59	Ясен			24	члмб IV
29	Ясен			32	члмб IV	60	Ясен			32	члмб IV
30	Ясен			28	члмб IV	61	Ясен			40	члмб IV
31	Ясен			40	члмб IV	62	Ясен			24	члмб IV

Порядковий номер дерева	Порода	Ступінь товщини стовбурів, сантиметрів			Категорія стану дерев, підстава відбору для рубки	Порядковий номер дерева	Порода	Ступінь товщини стовбурів, сантиметрів			Категорія стану дерев, підстава відбору для рубки
		ділові	напівділові	дров'яні				ділові	напівділові	дров'яні	
63	дуб			28	чистий						
64	дуб			28	бурого						
65	дуб			36	трутовик						
66	дуб			24	чистий						
67	дуб			32	чистий						
68	дуб			40	чистий						
69	дуб			28	чистий						
70	дуб			24	дуб						
71	дуб			24	бурого						
72	дуб			24	чистий						
73	дуб			40	роєний						
74	дуб			28	чистий						
75	дуб			24	чистий						
76	дуб			24	чистий						
77	дуб			28	чистий						
78	дуб			48	пошкоджений						
79	дуб			44	чистий						
80	дуб			44	чистий						
81	дуб			48	роєний						
82	дуб			44	трутовик						

Всього пронумеровано дерев:

Всього десять два
(кількість словами)

Нумерацію і перелік провели:

ст. м.р.
(посада)

м.м.н.го
(посада)

м.р.
(посада)

(посада)

(підпис)

(підпис)

(підпис)

(підпис)

Романчук О.М.
(ініціали та прізвище)

Михайленко В.А.
(ініціали та прізвище)

Степ'юк Д.Ю.
(ініціали та прізвище)

(ініціали та прізвище)

« 20 » 05 20 21 року

НУМЕРАЦІЙНА ВІДОМІСТЬ ДЕРЕВ, призначених для вибіркової санітарної рубки ДП «Бердичівське лісове господарство»

Лісництво Богданівське урочище «Богданівська дача»
 квартал № 54 виділ № 1 ділянка _____ площа 2,3 гектарів _____

Порядковий номер дерева	Порода	Ступінь товщини стовбурів, сантиметрів			Категорія стану дерева, підстава відбору для рубки	Порядковий номер дерева	Порода	Ступінь товщини стовбурів, сантиметрів			Категорія стану дерева, підстава відбору для рубки
		ділові	напівділові	дров'яні				ділові	напівділові	дров'яні	
1	D3		44		зрідб. II	32	Рш			24	суха I
2	D3			24	зрідб. II	33	D3	52			зрідб. II
3	Oc			36	непоб. II	34	D3	40			зрідб. II
4	D3			24	зрідб. II	35	Oc			28	непоб. II
5	Oc			28	суха I	36	Oc			28	непоб. II
6	Oc			28	суха I	37	D3		36		зрідб. II
7	Oc			28	суха I	38	D3			28	зрідб. II
8	Oc			28	суха I	39	D3			44	зрідб. II
9	Oc			32	непоб. II	40	D3			24	суха I
10	D3			48	зрідб. II	41	Oc			43	суха I
11	Берт			24	суха I	42	D3			24	суха I
12	D3			36	зрідб. II	43	D3			44	зрідб. II
13	D3			40	зрідб. II	44	Oc			28	суха I
14	D3		36		зрідб. II	45	Oc			36	суха I
15	D3		32		п.рак. II	46	Oc			28	суха I
16	Oc			28	непоб. II	47	Oc			44	суха I
17	D3		48		зрідб. II	48	Oc			24	непоб. II
18	Oc			32	непоб. II	49	Oc			40	суха I
19	D3		52		зрідб. II	50	Oc			44	суха I
20	Бер			52	суха I	51	Oc			44	суха I
21	D3			48	зрідб. II	52	Oc			36	непоб. II
22	Oc			32	суха I	53	Oc			36	непоб. II
23	Oc			40	непоб. II	54	Oc			32	непоб. II
24	Oc			28	непоб. II	55	Oc			44	суха I
25	Oc			28	суха I	56	Oc			36	суха I
26	Oc			32	суха I	57	Oc			36	непоб. II
27	Oc			32	суха I	58	Oc			36	суха I
28	Oc			32	непоб. II	59	D3			28	зрідб. II
29	D3			32	зрідб. II	60	Oc			44	зрідб. II
30	Oc			36	суха I	61	Oc			52	непоб. II
31	D3		48		зрідб. II	62	Oc			36	суха I

Порядковий номер дерева	Порода	Ступінь товщини стовбурів, сантиметрів			Категорія стану дерев, підстава відбору для рубки	Порядковий номер дерева	Порода	Ступінь товщини стовбурів, сантиметрів			Категорія стану дерев, підстава відбору для рубки
		ділові	напівділові	дров'яні				ділові	напівділові	дров'яні	
63	Ос			44	меліг V	86	Ос			32	суха V
64	Ос			40	суха V	87	Бн			24	меліг VI
65	Ос			28	суха V	88	Ос			32	меліг VI
66	Ос			32	суха V	89	Ос			36	суха V
67	Ос			23	суха V	90	Ос			24	меліг VI
68	Ос			40	меліг VI	91	Ос			36	суха V
69	Ос			32	суха V	92	Оз			44	суходощ IV
70	Оз			28	зрив V	93	Бн			24	суха V
71	Оз			40	сухий V	94	Бн			28	меліг VI
72	Ос			24	суха V	95	Ос			36	суха V
73	Ос			40	суха V	96	Оз			36	зрив V
74	Ос			32	суха V	97	Ос			36	суха V
75	Бн			56	меліг VI	98	Ос			40	меліг VI
76	Ос			24	суха V	99	Ос			28	суха V
77	Ос			24	меліг VI	100	Бн			24	меліг VI
78	Оз			40	зрив V	101	Ос			24	суха V
79	Бн			24	суха V	102	Ос			24	меліг VI
80	Оз			28	зрив V	103	Оз			24	зрив V
81	Ос			28	суха V	104	Оз			43	зрив V
82	Бн			36	меліг VI						
83	Ос			44	суха V						
84	Бн			28	меліг VI						
85	Бн			48	суха V						

Всього пронумеровано дерев: _____

800 чотирь
(кількість словами)

Нумерацію і перелік провели:

ст. мр
(посада)

маш 1-20
(посада)

10
(посада)

(посада)

(підпис)

(підпис)

(підпис)

(підпис)

Романенко ОМ
(ініціали та прізвище)

Маминський ВХ
(ініціали та прізвище)

Степаненко ДЮ
(ініціали та прізвище)

(ініціали та прізвище)

« 21 » 05 20 21 року

**НУМЕРАЦІЙНА ВІДОМІСТЬ ДЕРЕВ,
призначених для вибіркової санітарної рубки
ДП «Бердичівське лісове господарство»**

Лісництво _____ урочище _____
квартал № 65 виділ № 2 ділянка _____ площа 1.6 гектарів _____

Порядковий номер дерев	Порода	Ступінь товщини стовбурів, сантиметрів			Категорія стану дерев, підстава відбору для рубки	Порядковий номер дерев	Порода	Ступінь товщини стовбурів, сантиметрів			Категорія стану дерев, підстава відбору для рубки
		ділові	напівділові	дров'яні				ділові	напівділові	дров'яні	
1	БТ			40	Бурелом I	32	Дз			32	Бурелом I
2	Ос			52	суха I	33	Хс			36	суха I
3	Ос чап			32	сіреши I	34	Бп			24	суха I
4	Бп чап			28	сіреши I	35	Ба			23	суха I
5	Кп			32	сухий I	36	Ак			24	суха I
6	Бп			24	суха I	37	Ак			24	суха I
7	Бп			32	суха I	38	Ак			32	дупло I
8	Бп			32	суха I	39	Ак			44	бших I
9	Бп			28	суха I	40	Ба			28	сухий I
10	Дз			24	гриб I	41	Ак			24	суха I
11	Ак			32	Бурелом I	42	Ба			24	сухий I
12	Бп			28	бших I	43	Дз			28	бших I
13	Ак			28	бших I	44	Дз			24	гриб I
14	Ак			32	бших I	45	Хс			44	Бурелом I
15	Ак			24	суха I	46	Хс			28	гриб I
16	Ак			52	Бурелом I	47	Дз			28	сухий I
17	Ак			40	бших I	48	Дз			40	бших I
18	Ак			28	суха I	49	Дз			36	сухий I
19	Ак			32	дупло I	50	Хс			60	Бурелом I
20	Ак			32	суха I	51	Дз			40	дупло I
21	Ак			36	дупло I	52	Хс			44	бших I
22	Ак			36	бших I	53	Лп			28	сухий I
23	Ак			36	гриб I	54	Дз			52	Бурелом I
24	Ак			28	суха I	55	Бп			28	суха I
25	Ак			28	дупло I	56	Бп			36	суха I
26	Ак			24	суха I	57	Бп			32	суха I
27	Ба			28	суха I	58	Бп			24	суха I
28	Ба			28	суха I	59	Дз			44	п-рши I
29	Хс			24	суха I	60	Дз			32	дупло I
30	Ба			24	суха I	61	Хс			32	бших I
31	Хс			44	Бурелом I	62	Дз			36	бших I

Порядковий номер дерева	Порода	Ступінь товщини стовбурів, сантиметрів			Категорія стану дерев, підстава відбору для рубки	Порядковий номер дерева	Порода	Ступінь товщини стовбурів, сантиметрів			Категорія стану дерев, підстава відбору для рубки
		ділові	напівділові	дров'яні				ділові	напівділові	дров'яні	
63	Бп			24'	сухай	86	Ба			24'	сухий І
64	Яс			24'	бсих І	87	Ба			24'	сухий І
65	Дз	40'			гриб ІІ	88	Ба			32'	сухий І
66	Ба			28'	сірий І	89	Ба			24'	сухий І
67	Ба			24'	сухий І	90	Ба			28'	сухий І
68	Ба			32'	сухий І	91	Ба			24'	сухий І
69	Ба			40'	сухий І	92	Ба			24'	сухий І
70	Дз			24'	сухий І	93	Ба			24'	сухий І
71	Ба			28'	сухий І	94	Ба чер			28'	сірий ІІ
72	Ба			24'	сухий І	95	Ба чер			28'	сірий ІІ
73	Ба			28'	сухий І	96	Білий			28'	сухий І
74	Ба			28'	сухий І	97	Ба			24'	бсих ІІ
75	Лп чер			40'	сірий І	98	Ба			24'	сухий І
76	Ба			28'	сухий І	99	Дз			24'	сухий І
77	Ба			28'	сухий І	100	Дз			32'	сухий І
78	Лп			28'	бсих ІІ	101	Дз			32'	гриб ІІ
79	Лп			36'	бурелом ІІ	102	Дз			24'	гриб ІІ
80	Дз			24'	бсих ІІ	103	Дз			28'	сухий І
81	Ба			36'	бсих ІІ	104	Дз			24'	сухий І
82	Ба			28'	сірий І	105	Дз			28'	сух І
83	Ба			32'	сухий І						
84	Дз			28'	сухий І						
85	Ба			24'	сухий І						

Всього пронумеровано дерев: сто квіток дерев
(кількість словами)

Нумерацію і перелік провели:

ст. н. р.
(посада)
пан. т. 10
(посада)
х-б
(посада)

(посада)

[Підпис]
(підпис)
[Підпис]
(підпис)
[Підпис]
(підпис)

Романчук О.М.
(ініціали та прізвище)
Мамичовський В.Х.
(ініціали та прізвище)
Степчик Д.Ю.
(ініціали та прізвище)

« 22 » 04 20 21 року

НУМЕРАЦІЙНА ВІДОМІСТЬ ДЕРЕВ, призначених для вибіркової санітарної рубки

ДП «Бердичівське лісове господарство»

Лісництво Богданівське урочище «Богданівська дача»
 квартал № 65 виділ № 29 ділянка _____ площа 6,4 гектарів

Порядковий номер дерева	Порода	Ступінь товщини стовбурів, сантиметрів			Категорія стану дерева, підстава відбору для рубки	Порядковий номер дерева	Порода	Ступінь товщини стовбурів, сантиметрів			Категорія стану дерева, підстава відбору для рубки
		ділові	напівділові	дров'яні				ділові	напівділові	дров'яні	
1	Bn			24	суха I	32	Dz			40	зрідб IV
2	Dz			24	н-рак IV	33	Os			32	суха I
3	Dz			32	н-рак IV	34	Bn			32	неліг IV
4	Dz			36	зрідб IV	34	Pb			24	зрідб IV
5	Dz			32	сухобок IV	35	Kn			32	зрідб IV
6	Os			48	суха I	36	Bn			32	суха I
7	Os			28	суха I	37	Dz	40			розрив IV
8	Bn			32	суха I	38	Dz			24	н-рак IV
9	Dz			40	зрідб IV	39	Dz			28	зрідб IV
10	Dz			32	біраш IV	40	Dz	36			н-рак IV
11	Bn			28	неліг IV	41	Dz			28	зрідб IV
12	Os			24	неліг IV	42	Bn			28	суха I
13	Os			24	неліг IV	43	Pb			32	зрідб IV
14	Dz			24	суха I	44	Bn			32	суха I
15	Os			40	суха I	45	Bn			24	суха I
16	Os			48	суха I	46	Bn			24	суха I
17	Os			32	неліг IV	47	Dz		40		н-рак IV
18	Os			24	неліг IV	48	Bn			24	суха I
19	Bn			24	суха I	49	Bn			40	неліг IV
20	Dz			44	зрідб IV	50	Os			44	неліг IV
21	Dz			32	н-рак IV	51	Os			48	неліг IV
22	Pb			32	зрідб IV	52	Dz			36	зрідб IV
23	Dz			28	н-рак IV	53	Dz		40		зрідб IV
24	Dz			24	н-рак IV	54	Bn			28	суха I
25	Dz			24	біраш IV	55	Os			28	зрідб IV
26	Dz	32		32	н-рак IV	56	Os			32	суха I
27	Pb			24	суха I	57	Os			40	неліг IV
28	Dz		40		розрив IV	58	Dz			28	зрідб IV
29	Bn			24	суха I	59	Bn			36	неліг IV
30	Os			40	суха I	60	Bn			28	суха I
31	Os			40	неліг IV	61	Dz		44		н-рак IV

Порядковий номер дерева	Порода	Ступінь товщини стовбурів, сантиметрів			Категорія стану дерев, підстава відбору для рубки	Порядковий номер дерева	Порода	Ступінь товщини стовбурів, сантиметрів			Категорія стану дерев, підстава відбору для рубки
		ділові	напівділові	дров'яні				ділові	напівділові	дров'яні	
62	Дз		36		дупло ІІ	85	Дз			36	н-рак ІІ
63	Дз			40	н-рак ІІ	86	Дз			36	зрив ІІ
64	Дз		40		н-рак ІІ	87	Дз			32	сухоболот ІІ
65	Дз		36		н-рак ІІ	88	Дз			32	сухий ІІ
66	Дз			32	сухий ІІ	89	Дз			24	розкоп ІІ
67	Дз		44		зрив ІІ	90	Дз	40			розкоп ІІ
68	Дз			40	розкоп ІІ	91	Бн			28	суха ІІ
69	Бн			28	суха ІІ	92	Дз			44	сухоб, зрив ІІ
70	Дз			48	н-рак ІІ	93	Дз		36		н-рак ІІ
71	Дз			36	дупло ІІ	94	Бн			24	суха ІІ
72	Дз			40	дупло ІІ	95	Дз	48			бурелом ІІ
73	Дз		44		розкоп ІІ						
74	Дз			24	зрив ІІ						
75	Дз			36	розкоп ІІ						
76	Дз			28	зрив ІІ						
77	Дз		36	3	зрив ІІ						
78	Дз		28		зрив ІІ						
79	Дз			28	н-рак ІІ						
80	Бн			28	суха ІІ						
81	Дз			36	дупло ІІ						
82	Бн			32	суха ІІ						
83	Дз			36	розкоп ІІ						
84	Дз			32	н-рак ІІ						

Всього пронумеровано дерев:

дванадцять
(кількість словами)

Нумерацію і перелік провели:

ст. нр
(посада)

нан. 1-10
(посада)

1-0
(посада)

(посада)

(підпис)

(підпис)

(підпис)

(підпис)

Романчук ОМ
(ініціали та прізвище)

Малішевський В.А.
(ініціали та прізвище)

Степко ДЮ
(ініціали та прізвище)

(ініціали та прізвище)

НУМЕРАЦІЙНА ВІДОМІСТЬ ДЕРЕВ, призначених для вибіркової санітарної рубки

ДП «Бердичівське лісове господарство»

Лісництво Богданівське урочище Богданівська дача
квартал № 70 виділ № 17 ділянка _____ площа 9,0 гектарів _____

Порядковий номер дерева	Порода	Ступінь товщини стовбурів, сантиметрів			Категорія стану дерева, підстава відбору для рубки	Порядковий номер дерева	Порода	Ступінь товщини стовбурів, сантиметрів			Категорія стану дерева, підстава відбору для рубки
		ділові	напівділові	дров'яні				ділові	напівділові	дров'яні	
1	Дуб			36	Мокнаш	32	Черешня			36	Зелен
2	Дуб			28	Трутовик	33	Дуб			36	Зелен
3	Вільха			24	Вітровик	34	Осика			44	сир
4	Осика келітв			32	Трухи.	35	Осика кел			36	Трухи
5	Осика келітв			36	Трухи.	36	Осика кел			24	Трухи
6	Дуб			48	сир V	37	Осика кел			24	Трухи
7	Дуб			48	Зелен.	38	Осика кел			32	Трухи
8	Дуб		56		Трутовик	39	Осика кел			36	Трухи
9	Осика			36	Трутовик	40	Осика кел			36	Трухи
10	Дуб			24	сир V	41	Осика			36	сир.
11	Осика			48	сир V	42	Осика			28	сир.
12	Дуб			44	сир V	43	Осика			36	сир
13	Осика келітв			52	Трухи.	44	Дуб			32	сир.
14	Дуб			28	сир.	45	Береза кел			40	сир
15	Дуб			72	сир.	46	Дуб			72	дупло, гни
16	Дуб	36			Трутовик	47	Дуб			40	Зелен
17	Осика кел			36	Трухи	48	Осика кел			44	Трухи
18	Осика			40	сир	49	Осика кел			48	Трухи
19	Дуб			28	сир	50	Осика			44	сир
20	Осика			40	сир	51	Осика			36	сир
21	Вільха			32	сир V	52	Осика кел			32	Трухи
22	Черешня			36	Береза	53	Осика			40	сир
23	Дуб			24	Зелен	54	Осика			36	сир
24	Дуб			32	Трутовик	55	Осика			44	сир
25	Осика кел			32	Трухи.	56	Вільха			24	сир
26	Дуб		36		Трутовик	57	Осика кел			36	Трухи
27	Осика			24	сир	58	Дуб			24	Трутовик
28	Осика кел			24	Трухи	59	Осика кел			52	Трухи
29	Осика кел			36	Трухи	60	Дуб			32	сир
30	Дуб			24	Зелен	61	Дуб			64	дупло, гни
31	Дуб			60	Трутовик	62	Дуб	44			Зелен

Порядковий номер дерева	Порода	Ступінь товщини стовбурів, сантиметрів			Категорія стану дерев, підстава відбору для рубки	Порядковий номер дерева	Порода	Ступінь товщини стовбурів, сантиметрів			Категорія стану дерев, підстава відбору для рубки
		ділові	напівділові	дров'яні				ділові	напівділові	дров'яні	
63	Осика нем			28	тришки VI 86	Осика нем				40	тришки VI
64	Дуб		48		тришки V 87	Осика нем				28	тришки VI
65	Береза нем			28	тришки VI 88	Осика нем				36	тришки VI
66	Осика нем			28	тришки VI 89	Осика нем				40	тришки VI
67	Осика			48	серк V 90	Дуб				36	дуби IV
68	Осика нем			36	тришки VI 91	Дуб		44			тришки V
69	Осика			44	серк IV 92	Дуб		32			тришки V
70	Дуб			72	всех дуби V 93	Дуб				32	тришки V
71	Осика нем			32	тришки VI 94	Дуб		40			тришки V
72	Дуб			28	серк IV 95	Дуб				44	дуби IV
73	Дуб		44		тришки V 96	Дуб				44	тришки V
74	Осика			44	серк IV 97	Дуб				24	дуби IV
75	Осика			48	серк IV 98	Дуб				24	дуби IV
76	Осика нем			28	тришки V 99	Дуб				60	тришки V
77	Осика нем			28	тришки V 100	Осика				28	серк V
78	Осика нем			28	тришки V 101	Дуб				24	дуби V
79	Осика			52	серк IV 102	Дуб				28	серк IV
80	Осика нем			32	тришки V 103	Дуб				28	серк IV
81	Дуб			40	дуби IV 104	Дуб				32	тришки V
82	Дуб			36	всех IV 105	Дуб				32	всех IV
83	Дуб			28	серк IV 106	Дуб				32	тришки V
84	Осика нем			40	тришки V 107	Дуб				48	дуби V
85	Осика нем			36	тришки VI 108	Дуб				24	дуби IV

Всього пронумеровано дерев: сто всього
(кількість словами)

Нумерацію і перелік провели:

М.Р.
(посада)
М.Р.
(посада)
М.Р.
(посада)

М.Р.
(підпис)
М.Р.
(підпис)
М.Р.
(підпис)

Романчук О.М.
(ініціали та прізвище)
Машинковський В.В.
(ініціали та прізвище)
Степанчук Д.О.
(ініціали та прізвище)

(посада) (підпис) (ініціали та прізвище)

« 25 » 05 20 21 року

**НУМЕРАЦІЙНА ВІДОМІСТЬ ДЕРЕВ,
призначених для вибіркової санітарної рубки
ДП «Бердичівське лісове господарство»**

Лісництво Бердичівське урочище Богданівська дача
квартал № 70 виділ № 17 ділянка _____ площа 9,0 гектарів

Порядковий номер дерева	Порода	Ступінь товщини стовбурів, сантиметрів			Категорія стану дерева, підстава відбору для рубки	Порядковий номер дерева	Порода	Ступінь товщини стовбурів, сантиметрів			Категорія стану дерева, підстава відбору для рубки
		ділові	напівділові	дров'яні				ділові	напівділові	дров'яні	
109	Дуб			32	векст. IV	140	Дуб			44	срх IV
110	Осика кеш			32	трухи IV	141	Осика кеш			36	трухи IV
111	Осика кеш			32	трухи IV	142	Осика			32	срх V
112	Осика			32	злам IV	143	Осика			28	срх IV
113	Осика кеш			28	трухи IV	144	Осика			28	срх IV
114	Осика кеш			32	трухи IV	145	Осика			32	срх IV
115	Осика			24	злам IV	146	Осика			40	срх IV
116	Осика кеш			32	трухи IV	147	Осика			36	срх IV
117	Осика			32	злам IV	148	Берера кеш			28	трухи VI
118	Осика			32	злам IV	149	Осика			40	срх IV
119	Осика			28	злам IV	150	Осика кеш			44	трухи IV
120	Осика кеш			32	трухи VI	151	Осика кеш			44	трухи VI
121	Осика кеш			36	трухи VI	152	Осика кеш			40	трухи VI
122	Осика кеш			40	трухи VI	153	Осика кеш			40	трухи VI
123	Осика кеш			32	трухи VI	154	Осика кеш			40	трухи VI
124	Осика кеш			36	трухи VI	155	Осика			44	срх V
125	Осика кеш			40	трухи VI	156	Осика кеш			40	трухи VI
126	Берера кеш			40	трухи VI	157	Осика			36	срх V
127	Осика			44	злам IV	158	Осика кеш			32	трухи VI
128	Осика кеш			36	злам VI	159	Осика кеш			32	трухи VI
129	Дуб			32	трітовий IV	160	Дуб			24	злам IV
130	Дуб			24	трітовий IV	161	Осика кеш			48	трухи VI
131	Дуб	32			трітовий IV	162	Дуб			24	срх V
132	Осика			60	срх IV	163	Дуб			44	нех погн
133	Осика			56	срх IV	164	Дуб			32	трітовий IV
134	Осика кеш			52	трухи VI	165	Дуб			32	рік 100 IV
135	Дуб	56			трімо IV	166	Осика			44	злам IV
136	Осика			28	срх IV	167	Осика кеш			44	трухи VI
137	Осика			44	срх IV	168	Осика кеш			36	трухи VI
138	Осика			32	срх IV	169	Осика кеш			36	трухи VI
139	Дуб			52	рістком IV	170	Осика			40	срх V

Порядковий номер дерева	Порода	Ступінь товщини стовбурів, сантиметрів			Категорія стану дерев, підстава відбору для рубки	Порядковий номер дерева	Порода	Ступінь товщини стовбурів, сантиметрів			Категорія стану дерев, підстава відбору для рубки
		ділові	напівділові	дров'яні				ділові	напівділові	дров'яні	
171	Осика			40	серк V	194	Дуб			36	Велик. дубиш
172	Осика			40	серк V	195	Осика нем			60	трухи II
173	Осика			40	серк V	196	Осика			40	серк V
174	Осика нем			52	трухи I	197	Дуб		44		трухавиш VII
175	Осика нем			28	трухавиш	198	Дуб			28	злом IV
176	Осика			44	серк V	199	Осика нем			32	трухи V
177	Осика нем			40	трухи II	200	Осика			32	серк V
178	Дуб			36	трухавиш	201	Осика			28	серк IV
179	Осика нем			44	трухи II	202	Осика			32	серк IV
180	Осика			28	серк IV	203	Осика			28	серк IV
181	Осика			32	серк IV	204	Осика			28	серк IV
182	Осика нем			24	трухи V	205	Осика			36	серк IV
183	Осика нем			40	трухи V	206	Осика			28	серк IV
184	Осика нем			40	трухи V	207	Осика нем			28	трухавиш VI
185	Осика нем			44	трухи VI	208	Осика			28	серк IV
186	Осика			40	серк V	209	Дуб			36	кострак дубиш IV
187	Осика			36	серк V	210	Дуб		40		трухавиш IV
188	Осика			32	серк V	211	Осика нем			32	трухавиш VI
189	Дуб			28	злом IV	212	Дуб			28	злом IV
190	Осика нем			44	злом IV	213	Осика			40	серк IV
191	Осика			40	серк V	214	Осика			28	серк V
192	Осика нем			48	трухи VI	215	Осика			36	серк V
193	Осика нем			52	трухи VI	216	Осика			40	серк V

Всього пронумеровано дерев:

дуботі шістьма дубами
(кількість словами)

Нумерацію і перелік провели:

ст. м. р.
(посада)

ном. 120
(посада)

120
(посада)

(посада)

(підпис)

(підпис)

(підпис)

(підпис)

Романчук ОМ
(ініціали та прізвище)

Малышевский В.А.
(ініціали та прізвище)

Степанюк ДЮ
(ініціали та прізвище)

(ініціали та прізвище)

«25» 05 20 21 року

**НУМЕРАЦІЙНА ВІДОМІСТЬ ДЕРЕВ,
призначених для вибіркової санітарної рубки
ДП «Бердичівське лісове господарство»**

Лісництво Жоганівське урочище Жоганівська дача
квартал № 70 виділ № 17 ділянка _____ площа 9,0 гектарів _____

Порядковий номер дерева	Порода	Ступінь товщини стовбурів, сантиметрів			Категорія стану дерева, підстава відбору для рубки	Порядковий номер дерева	Порода	Ступінь товщини стовбурів, сантиметрів			Категорія стану дерева, підстава відбору для рубки
		ділові	напівділові	дров'яні				ділові	напівділові	дров'яні	
217	Осика			40	трих V	248	Осика			36	трих V
218	Осика			44	сир V	249	Осика			48	сир V
219	Осика			28	сир V	250	Осика			32	трих VI
220	Осика			36	в. трев. V	251	Осика			60	трих V
221	Осика			36	сир V	252	Дуб			32	трих V
222	Осика			36	сир V	253	Дуб			28	злам. V
223	Осика			24	сир V	254	Осика			32	трих V
224	Осика			28	сир V	255	Осика			28	трих V
225	Дуб			24	сир V	256	Осика			32	сир V
226	Береза			32	сир V	257	Осика			32	сир V
227	Осика			36	сир IV	258	Осика			36	сир V
228	Осика			32	сир IV	259	Осика			40	трих V
229	Осика			40	сир V	260	Осика			32	сир V
230	Осика			44	трих VI	261	Осика			32	сир V
231	Дуб			32	трих V	262	Осика			36	сир V
232	Дуб			28	трих V	263	Осика			40	сир V
233	Дуб			28	трих V	264	Осика			36	сир IV
234	Дуб	32			роск. V	265	Осика			40	сир V
235	Осика			40	трих VI	266	Осика			36	сир IV
236	Граб			32	фр. V	267	Осика			44	трих VI
237	Дуб			24	злам. V	268	Дуб			44	сир V
238	Осика			32	сир V	269	Осика			36	сир V
239	Дуб	44			трих V	270	Осика			28	сир V
240	Дуб			40	трих V	271	Осика			40	сир V
241	Осика			40	трих VI						
242	Дуб			24	злам. IV						
243	Дуб			28	мех. пошкод. V						
244	Осика			36	сир V						
245	Осика			36	сир V						
246	Осика			44	сир V						
247	Осика			36	трих VI						

НУМЕРАЦІЙНА ВІДОМІСТЬ ДЕРЕВ, призначених для вибіркової санітарної рубки ДП «Бердичівське лісове господарство»

Лісництво Богданівське урочище «Віконсат»
квартал № 78 виділ № 17 ділянка _____ площа 5,2 гектарів

Порядковий номер дерева	Порода	Ступінь товщини ствобурів, сантиметрів			Категорія стану дерева, підстава відбору для рубки	Порядковий номер дерева	Порода	Ступінь товщини ствобурів, сантиметрів			Категорія стану дерева, підстава відбору для рубки
		ділові	напівділові	дров'яні				ділові	напівділові	дров'яні	
1	Береза мен			36	Трухляк V	32	Осика			36	сир V
2	Береза			32	Береза V	33	Осика			36	сир V
3	Береза мен			32	Трухляк V	34	Осика			36	сир V
4	Береза мен			28	Трухляк V	35	Осика			32	сир V
5	Береза мен			48	Трухляк V	36	Береза			32	сир V
6	Береза			32	сир V	37	Осика			32	сир V
7	Осика			48	сир. злам V	38	Осика			32	сир V
8	Осика			40	сир. злам V	39	Осика			48	сир V
9	Береза мен			32	Трухляк V	40	Береза			32	сир V
10	Осика мен			36	Береза злам V	41	Осика			28	сир V
11	Осика			32	сир V	42	Дуб			32	сир V
12	Осика			36	сир V	43	Дуб	32			сир V
13	Осика			40	сир V	44	Осика мен			36	сир V
14	Береза мен			32	Трухляк V	45	Береза мен			28	сир V
15	Дуб			40	злам 100% V	46	Береза			32	злам сир V
16	Дуб			40	злам, дуб V	47	Дуб			32	злам сир V
17	Валовка			24	злам V	48	Береза мен			36	Трухляк V
18	Осика мен			24	Трухляк V	49	Дуб	32			Трухляк V
19	Осика			28	Береза V	50	Дуб	32			Трухляк V
20	Осика			40	Береза V	51	Береза			36	сир V
21	Осика			36	Береза V	52	Дуб	36			Трухляк V
22	Дуб			28	злам злам V	53	Осика			32	сир V
23	Дуб			40	Трухляк V	54	Осика			32	сир V
24	Береза			40	сир V	55	Осика			36	сир V
25	Береза			36	сир V	56	Осика			44	сир V
26	Дуб			28	злам V	57	Осика			44	сир V
27	Осика			40	сир V	58	Осика			40	сир V
28	Береза			32	сир V	59	Осика			44	сир V
29	Береза			28	сир V	60	Дуб	36			Трухляк V
30	Береза мен			32	Трухляк V	61	Осика			32	сир V
31	Береза мен			44	Трухляк V	62	Осика			32	злам V

Порядковий номер дерева	Порода	Ступінь товщини стовбурів, сантиметрів			Категорія стану дерев, підстава відбору для рубки	Порядковий номер дерева	Порода	Ступінь товщини стовбурів, сантиметрів			Категорія стану дерев, підстава відбору для рубки
		ділові	напівділові	дров'яні				ділові	напівділові	дров'яні	
83	Осика			36	сирі І	86	Осика			32	сирі І
64	Осика			32	сирі І	87	Береза кел			32	сирі І
65	Осика			36	сирі І	88	Береза кел			44	сирі І
66	Осика			32	сирі І	89	Береза кел			28	сирі І
67	Осика			24	сирі І	90	Береза			32	сирі І
68	Осика			28	сирі І	91	Береза			28	сирі І
69	Осика кел			24	сирі І	92	Береза кел			36	сирі І
70	Осика			36	сирі І	93	Береза кел			44	сирі І
71	Дуб		44		сирі І	94	Осика кел			32	сирі І
72	Осика			24	сирі І	95	Береза			40	сирі І
73	Береза кел			48	сирі І	96	Береза			32	сирі І
74	Осика кел			32	сирі І	97	Береза кел			40	сирі І
75	Осика			28	сирі І	98	Береза кел			28	сирі І
76	Осика			40	сирі І	99	Береза			40	сирі І
77	Береза кел			40	сирі І	100	Береза			32	сирі І
78	Осика кел			24	сирі І	101	Береза кел			36	сирі І
79	Дуб			24	сирі І	102	Осика			32	сирі І
80	Береза кел			44	сирі І	103	Осика кел			28	сирі І
81	Дуб			32	сирі І	104	Береза			36	сирі І
82	Береза кел			32	сирі І	105	Береза кел			28	сирі І
83	Осика			36	сирі І	106	Береза кел			40	сирі І
84	Осика			28	сирі І	107	Береза кел			40	сирі І
85	Осика			40	сирі І	108	Береза			52	сирі І

Всього пронумеровано дерев:

80

(кількість словами)

Нумерацію і перелік провели:

С. М. Р.

(посада)

М. М. Г.

(посада)

К. В.

(посада)

(посада)

С. М. Р.

(підпис)

М. М. Г.

(підпис)

К. В.

(підпис)

(підпис)

Романчук О. М.

(ініціали та прізвище)

М. М. Г.

(ініціали та прізвище)

Степ'юк О. Ю.

(ініціали та прізвище)

(ініціали та прізвище)

« 26 » 05 20 21 року

**НУМЕРАЦІЙНА ВІДОМІСТЬ ДЕРЕВ,
призначених для вибіркової санітарної рубки
ДП «Бердичівське лісове господарство»**

Лісництво Богданівське урочище "Платиїрка"
квартал № 96 виділ № 6 ділянка _____ площа 40 гектарів

Порядковий номер дерева	Порода	Ступінь товщини стовбурів, сантиметрів			Категорія стану дерева, підстава відбору для рубки	Порядковий номер дерева	Порода	Ступінь товщини стовбурів, сантиметрів			Категорія стану дерева, підстава відбору для рубки
		ділові	напівділові	дров'яні				ділові	напівділові	дров'яні	
1	Дуб			36	гнив тріт. V	32	Дуб			28	сер. IV
2	Вільха			24	сер. V	33	Осика кел			28	трик. VI
3	Вільха			24	сер. V	34	Осика			32	сер. IV
4	Вільха			32	вск. IV	35	Осика			28	сер. V
5	Вільха			28	вск. V	36	Осика			32	сер. V
6	Дуб			52	роєк. V	37	Осика кел			28	трик. VI
7	Дуб			24	роєк. V	38	Осика кел			28	трик. VI
8	Осика кел			36	трик. VI	39	Осика кел			24	трик. VI
9	Осика кел			40	трик. VI	40	Осика			24	сер. V
10	Дуб	36			роєк. V	41	Осика кел			28	трик. VI
11	Вільха кел			24	трик. VI	42	Осика кел			52	трик. VI
12	Осика кел			44	трик. VI	43	Осика			44	сер. IV
13	Осика кел			44	трик. VI	44	Осика			44	сер. IV
14	Вільха			24	сер. V	45	Осика кел			44	трик. VI
15	Вільха			24	сер. V	46	Осика кел			32	трик. VI
16	Дуб			28	вск. V	47	Осика			56	сер. IV
17	Вільха			28	сер. V	48	Осика кел			32	трик. VI
18	Осика			44	роєк. V	49	Вільха			24	сер. V
19	Осика			36	трик. VI	50	Вільха			32	сер. V
20	Осика			28	сер. V	51	Вільха			24	сер. V
21	Осика			32	сер. V	52	Осика			44	роєк. V
22	Дуб			36	роєк. V	53	Осика			40	сер. V
23	Осика			28	сер. V	54	Вільха кел			40	трик. VI
24	Осика кел			24	трик. VI	55	Дуб	52			трик. VI
25	Дуб	40			роєк. V	56	Вільха			32	сер. V
26	Дуб			24	гнив. V	57	Вільха			24	сер. V
27	Дуб			28	трик. VI	58	Вільха			24	сер. V
28	Осика			40	сер. V	59	Вільха			24	сер. V
29	Дуб			40	гнив. V	60	Вільха			24	сер. V
30	Осика			28	сер. V	61	Вільха			24	сер. V
31	Осика			28	сер. V	62	Вільха			24	сер. V

Порядковий номер дерева	Порода	Ступінь товщини стовбурів, сантиметрів			Категорія стану дерев, підстава відбору для рубки	Порядковий номер дерева	Порода	Ступінь товщини стовбурів, сантиметрів			Категорія стану дерев, підстава відбору для рубки
		ділові	напівділові	дров'яні				ділові	напівділові	дров'яні	
63	Осика			40	сер. V	86	Ясень	32			Велик IV
64	Осика			40	сер. V	87	Ясень				Велик IV
65	Дуб			24	триш. VI	88	Осика нем.			24	триш. VI
66	Дуб			24	триш. VI	89	Осика нем.			52	триш. VI
67	Вільха			28	сер. IV	90	Осика			48	триш. VI
68	Ясень			40	триш. VI	91	Осика нем.			40	триш. VI
69	Осика			32	триш. VI	92	Осика нем.			36	триш. VI
70	Осика			28	сер. IV	93	Осика			44	триш. VI
71	Осика нем.			36	триш. VI	94	Осика			40	сер. V
72	Осика нем.			40	триш. VI	95	Осика нем.			28	сер. IV
73	Осика			28	сер. V	96	Осика нем.			28	триш. VI
74	Осика нем.			28	триш. VI	97	Осика нем.			24	триш. VI
75	Осика нем.			28	триш. VI	98	Осика нем.			40	триш. VI
76	Осика нем.			40	триш. VI	99	Осика			48	триш. VI
77	Осика			40	сер. IV	100	Дуб			40	сер. V
78	Осика			32	сер. IV	101	Дуб			32	рас 100% IV
79	Ясень			24	триш. VI	102	Вільха нем.			24	рас 100% IV
80	Ясень			28	триш. VI	103	Вільха нем.			28	триш. VI
81	Ясень 28			28	Велик IV	104	Осика нем.			24	триш. VI
82	Ясень 36				Велик IV	105	Осика			28	триш. VI
83	Осика нем.			32	триш. VI	106	Вільха нем.			28	сер. V
84	Осика нем.			28	триш. VI	107	Вільха			32	триш. VI
85	Осика нем.			36	триш. VI	108	Вільха			32	триш. VI
										24	триш. VI

Всього пронумеровано дерев:

сто вісім дерев

(кількість словами)

Нумерацію і перелік провели:

ст. мр

(посада)

ном 120

(посада)

1-й

(посада)

(посада)

(підпис)

(підпис)

(підпис)

(підпис)

Романчук О.Н.

(ініціали та прізвище)

Мамішевський Р.А.

(ініціали та прізвище)

Степчик О.Ю.

(ініціали та прізвище)

(ініціали та прізвище)

« 27 » 05 20 21 року

НУМЕРАЦІЙНА ВІДОМІСТЬ ДЕРЕВ, призначених для вибіркової санітарної рубки ДП «Бердичівське лісове господарство»

Лісництво Бердичівське урочище "Полтавська"
 квартал № 26 виділ № 6 ділянка _____ площа 140 гектарів

Порядковий номер дерева	Порода	Ступінь товщини ствобурів, сантиметрів			Категорія стану дерева, підстава відбору для рубки	Порядковий номер дерева	Порода	Ступінь товщини ствобурів, сантиметрів			Категорія стану дерева, підстава відбору для рубки
		ділові	напівділові	дров'яні				ділові	напівділові	дров'яні	
109	Дуб			28	атемб V	140	Осика кел			36	триш V
110	Вільха			24	сер V	141	Осика кел			32	триш V
111	Дуб			36	атемб V	142	Ясен			32	веш IV
112	Дуб			24	атемб V	143	Осика кел			24	триш V
113	Вільха кел			28	триш V	144	Осика			24	сер V
114	Вільха			24	сер V	145	Ясен			24	сер V
115	Вільха			24	сер V	146	Ясен			28	триш V
116	Вільха кел			24	триш V	147	Осика			24	сер V
117	Вільха			24	веш IV	148	Осика			24	сер V
118	Вільха кел			24	триш V	149	Осика			24	сер V
119	Осика кел			40	триш V	150	Осика			40	сер V
120	Осика			44	сер V	151	Осика			24	заш II
121	Осика кел			72	триш V	152	Дуб			24	заш II
122	Осика			52	сер V	153	Осика кел			24	триш V
123	Осика кел			28	триш V	154	Вільха			24	веш IV
124	Осика кел			32	триш V	155	Вільха			28	веш IV
125	Осика			24	сер V	156	Дуб			32	триш V
126	Осика кел			24	триш V	157	Вільха			24	веш IV
127	Осика кел			24	триш V	158	Вільха			24	сер V
128	Осика			24	сер V	159	Вільха			24	сер V
129	Осика			24	сер V	160	Ясен			32	триш V
130	Ясен		32		веш IV	161	Ясен			28	триш V
131	Ясен			32	сер V	162	Ясен			24	триш V
132	Ясен			32	веш IV	163	Ясен			44	сер V
133	Осика			40	сер V	164	Дуб			24	сер V
134	Осика кел			32	триш V	165	Дуб			32	заш II
135	Осика кел			28	триш V	166	Ясен			36	сер V
136	Осика			40	сер V	167	Осика			44	сер V
137	Ясен			32	сер V	168	Дуб			24	веш IV
138	Осика кел			28	заш II	169	Осика			28	сер V
139	Осика			36	сер V	170	Ясен	48		48	веш IV

Порядковий номер дерева	Порода	Ступінь товщини стовбурів, сантиметрів			Категорія стану дерев, підстава відбору для рубки	Порядковий номер дерева	Порода	Ступінь товщини стовбурів, сантиметрів			Категорія стану дерев, підстава відбору для рубки
		ділові	напівділові	дров'яні				ділові	напівділові	дров'яні	
171	Осика	кел		36	Трухля	194	Яск			40	Яск
172	Яск			36	Яск	195	Вільха			28	Яск
173	Яск			28	Яск	196	Яск			40	Яск
174	Осика			32	Яск	197	Вільха			24	Яск
175	Яск			40	Яск	198	Вільха			24	Яск
176	Яск			24	Яск	199	Яск			36	Яск
177	Осика	кел		32	Яск	200	Яск			24	Яск
178	Осика	кел		32	Яск	201	Яск			28	Яск
179	Яск			32	Яск	202	Яск			32	Яск
180	Яск			32	Яск	203	Яск			32	Яск
181	Яск			28	Яск	204	Яск			44	Яск
182	Яск			40	Яск	205	Яск			44	Яск
183	Яск			32	Яск	206	Яск			40	Яск
184	Яск			44	Яск	207	Осика			28	Яск
185	Яск			36	Яск	208	Вільха			24	Яск
186	Яск			72	Яск	209	Яск			52	Яск
187	Яск			36	Яск	210	Яск			28	Яск
188	Яск			32	Яск	211	Яск			52	Яск
189	Яск			32	Яск	212	Яск			32	Яск
190	Яск			28	Яск	213	Осика			32	Яск
191	Осика			40	Яск	214	Осика			32	Яск
192	Яск			36	Яск	215	Осика			32	Яск
193	Яск			48	Яск	216	Яск			32	Яск

Всього пронумеровано дерев:

двісті шістнадцять дерев
(кількість словами)

Нумерацію і перелік провели:

ст. н.р.
(посада)
ном. 1-10
(посада)
1-5
(посада)
(посада)

(підпис)
(підпис)
(підпис)
(підпис)
(підпис)

Романчук О.М.
(ініціали та прізвище)
Машинковський В.А.
(ініціали та прізвище)
Руденчук О.Ю.
(ініціали та прізвище)
(ініціали та прізвище)

« 27 » 05 20 21 року

**НУМЕРАЦІЙНА ВІДОМІСТЬ ДЕРЕВ,
призначених для вибіркової санітарної рубки
ДП «Бердичівське лісове господарство»**

Лісництво Богданівське урочище „Зануєт“
квартал № 115 виділ № 2 ділянка _____ площа 10,5 гектарів _____

Порядковий номер дерева	Порода	Ступінь товщини стовбурів, сантиметрів			Категорія стану дерева, підстава відбору для рубки	Порядковий номер дерева	Порода	Ступінь товщини стовбурів, сантиметрів			Категорія стану дерева, підстава відбору для рубки
		ділові	напівділові	дров'яні				ділові	напівділові	дров'яні	
1	Дуб			32	рак 100% V	32	Акація			36	сере IV
2	Дуб			24	сере V	33	Дуб			28	рак 100% V
3	Дуб			32	сере V	34	Дуб			32	рак 100% V
4	Дуб			28	сере V	35	Дуб			24	зел IV
5	Дуб			24	сере V	36	Дуб			24	зел IV
6	Дуб			28	всех IV	37	Дуб			28	сере V
7	Дуб			28	сере V	38	Черешня			24	трутовик IV
8	Дуб			40	рак 100% IV	39	Дуб			32	розк IV
9	Дуб			40	всех IV	40	Дуб			36	трутовик IV
10	Дуб			32	рак 100% IV	41	Дуб	40			зел IV
11	Дуб			28	сере V	42	Берест			36	всех IV
12	Дуб			28	сере V	43	Дуб			32	трутовик IV
13	Дуб			32	трутовик IV	44	Дуб			24	всех IV
14	Дуб			24	сере IV	45	Лещ			28	бурелом IV
15	Дуб		36		рак IV	46	Дуб			24	сере V
16	Дуб			24	сере V	47	Дуб			24	сере V
17	Дуб			32	трутовик IV	48	Дуб			36	всех IV
18	Дуб			32	зел IV	49	Дуб			44	рак, ший IV
19	Дуб		40		зел IV	50	Лещ			28	бурелом IV
20	Дуб			24	сере V	51	Лещ			24	бурелом IV
21	Дуб			24	сере V	52	Дуб			24	сере V
22	Дуб			32	всех IV	53	Дуб	40			рак 100% IV
23	Дуб			32	сере IV	54	Дуб			24	сере V
24	Дуб			24	рак 100% IV	55	Дуб			24	сере V
25	Берест			28	всех IV	56	Дуб			32	трутовик IV
26	Дуб			44	шиш IV	57	Дуб			24	сере V
27	Дуб			24	сере V	58	Дуб	40			рак 100% IV
28	Дуб			24	сере V	59	Дуб			28	всех IV
29	Дуб			24	сере V	60	Дуб			24	всех IV
30	Дуб			24	сере V	61	Дуб			24	сере V
31	Берест			32	всех IV	62	Дуб			24	сере V

Порядковий номер дерева	Порода	Ступінь товщини стовбурів, сантиметрів			Категорія стану дерев, підстава відбору для рубки	Порядковий номер дерева	Порода	Ступінь товщини стовбурів, сантиметрів			Категорія стану дерев, підстава відбору для рубки
		ділові	напівділові	дров'яні				ділові	напівділові	дров'яні	
63	Дуб			44	роска V	86	Ясен			24	Ясен V
64	Дуб			28	сук V	87	Дуб			24	сук V
65	Дуб			24	сук V	88	Дуб			36	рок 100% V
66	Дуб			24	сук V	89	Дуб			24	сук V
67	Дуб			24	сук V	90	Ясен			44	Ясен V
68	Дуб			28	рок V	91	Ясен			40	Ясен V
69	Осика кел			40	трухи VI	92	Дуб			36	рок 100% V
70	Берест			32	сук V	93	Дуб			36	труховий V
71	Дуб			24	сук V	94	Ясен			32	Ясен V
72	Ясен			28	Ясен V	95	Осика кел			24	трухи VI
73	Ясен			28	Ясен V	96	Осика кел			28	трухи VI
74	Осика кел			48	трухи VI	97	Осика кел			28	трухи VI
75	Дуб			32	Ясен V	98	Ясен			24	сук V
76	Дуб			24	Ясен V	99	Ясен			24	сук V
77	Дуб			24	Ясен V	100	Ясен			24	сук V
78	Осика кел			36	трухи VI	101	Ясен			32	сук V
79	Дуб			36	Ясен V	102	Дуб			24	сук V
80	Дуб			24	Ясен V	103	Дуб			24	Ясен V
81	Ясен			24	Ясен V	104	Осика кел			24	трухи VI
82	Дуб			24	Ясен V	105	Ясен			44	Ясен V
83	Дуб			24	Ясен V	106	Ясен			40	Ясен V
84	Дуб			28	сук V	107	Осика кел			52	Ясен V
85	Ясен			28	Ясен V	108	Ясен			24	сук V

Всього пронумеровано дерев:

80 вісім дерев
(кількість словами)

Нумерацію і перелік провели:

ст. м.р.
(посада)

м.м. 1.10
(посада)

м.м.
(посада)

(посада)

(підпис)

(підпис)

(підпис)

(підпис)

(ініціали та прізвище)

(ініціали та прізвище)

(ініціали та прізвище)

(ініціали та прізвище)

« 14 » 05 20 26 року

**НУМЕРАЦІЙНА ВІДОМІСТЬ ДЕРЕВ,
призначених для вибіркової санітарної рубки
ДП «Бердичівське лісове господарство»**

Лісництво Бердичівське урочище „Замість“
квартал № 115 виділ № 2 ділянка _____ площа 19,5 гектарів _____

Порядковий номер дерева	Порода	Ступінь товщини стовбурів, сантиметрів			Категорія стану дерева, підстава відбору для рубки	Порядковий номер дерева	Порода	Ступінь товщини стовбурів, сантиметрів			Категорія стану дерева, підстава відбору для рубки
		ділові	напівділові	дров'яні				ділові	напівділові	дров'яні	
109	Ялина			32	векн V 140	Дуб				24	сук V
110	Ясен			44	буршак V 141	Ясен				48	буршак V
111	Дуб			28	векн V 142	Ясен				24	буршак V
112	Дуб			24	сук V 143	Ясен				28	буршак V
113	Дуб			24	сук V 144	Дуб				32	лиан V
114	Ясен			44	буршак V 145	Дуб				32	сук V
115	Ясен			24	лиан V 146	Ясен				40	буршак V
116	Дуб			28	дуб V 147	Ясен				28	буршак V
117	Ясен			36	лиан V 148	Дуб				24	сук V
118	Ясен			40	лиан V 149	Ясен				32	буршак V
119	Ясен			40	лиан V 150	Дуб				24	сук V
120	Ясен			32	лиан V 151	Дуб				24	сук V
121	Ясен			44	лиан V 152	Дуб				24	сук V
122	Ясен			28	лиан V 153	Дуб				36	лиан V
123	Ясен			48	лиан V 154	Дуб				24	сук V
124	Ясен			32	лиан V 155	Дуб				24	сук V
125	Ясен			52	лиан V 156	Дуб				24	сук V
126	Ясен			28	лиан V 157	Дуб				24	сук V
127	Ясен			32	буршак V 158	Дуб				28	сук V
128	Дуб			28	сук V 159	Дуб				28	сук V
129	Ясен			32	буршак V 160	Дуб				28	сук V
130	Ясен			32	буршак V 161	Дуб				24	сук V
131	Ясен			44	буршак V 162	Дуб				24	сук V
132	Ясен			32	буршак V 163	Дуб				24	сук V
133	Ясен			24	буршак V 164	Дуб				28	лиан V
134	Ясен			24	буршак V 165	Дуб				24	сук V
135	Дуб			36	лиан V 166	Дуб				24	сук V
136	Дуб			28	лиан V 167	Дуб				24	сук V
137	Ясен			36	лиан V 168	Векн неч				32	лиан V
138	Дуб			24	сук V	Всього проведено перевірку					
139	Дуб			24	сук V	сто міток для висіви дерев					

ст. м-р Гайдарук В.М.

НУМЕРАЦІЙНА ВІДОМІСТЬ ДЕРЕВ,
призначених для вибіркової санітарної рубки 2020р.
Житомирська обл. ДП «Бердичівське ЛГ»
(найменування власника лісів, постійного лісокористувача)

Лісництво Гвоздаренське урочище Гвоздаренське квартал № 31
виділ № 5 ділянка № 2 площа 191 гектарів

Порядковий номер дерев	Порода	Ступінь товщини стовбурів, сантиметрів			Категорія стану дерева, підстава підбору для рубки	Порядковий номер дерев	Порода	Ступінь товщини стовбурів, сантиметрів			Категорія стану дерева, підстава підбору для рубки
		ділоні	напівділоні	дрон'яні				ділоні	напівділоні	дрон'яні	
129	Q			24	IV	235	Q			28	IV
190	Q			24	IV	6	Q			24	IV
1	Q			30	IV	7	Q			32	IV
2	Q			18	IV	8	Q			24	IV
3	Q			19	IV	9	Q			24	IV
4	Q			28	IV	110	Q		36	IV	IV
5	Q			32	IV	1	Q			24	IV
6	Q			28	IV	1	Q			24	IV
7	Q			28	IV	3	Q		28	IV	IV
8	Q			31	IV	4	Q			28	IV
9	Q			29	IV	5	Q			24	IV
100	Q			24	IV	6	Q			36	IV
1	Q			24	IV	7	Q			28	IV
2	Q			32	IV	8	Q			32	IV
3	Q			18	IV	9	Q			24	IV
4	Q			18	IV	150	Q		32	IV	IV
5	Q			42	IV	1	Q		32	IV	IV
6	Q			19	IV	2	Q		32	IV	IV
7	Q			24	IV	3	Q		28	IV	IV
8	Q			14	IV	4	Q		28	IV	IV
9	Q			24	IV	5	Q			36	IV
110	Q			24	IV	6	Q		28	IV	IV
1	Q			28	IV	7	Q			32	IV
2	Q			18	IV	8	Q			24	IV
3	Q			24	IV	9	Q			24	IV
4	Q			24	IV	100	Q			28	IV
5	Q			32	IV	1	Q			28	IV
6	Q			18	IV	2	Q			32	IV
7	Q			24	IV	3	Q			24	IV
8	Q			24	IV	4	Q			28	IV
9	Q		28	24	IV	5	Q			28	IV
120	Q			14	IV	6	Q		32	IV	IV
1	Q		24	14	IV	7	Q			24	IV
2	Q		28	14	IV	8	Q			24	IV
3	Q			28	IV	9	Q			28	IV
4	Q		28	14	IV	100	Q			28	IV
5	Q		28	14	IV	1	Q			24	IV
6	Q		24	14	IV	2	Q		28	IV	IV
7	Q		28	14	IV	3	Q			24	IV
8	Q		28	14	IV	4	Q		28	IV	IV
9	Q		28	14	IV	5	Q		28	IV	IV
130	Q			28	IV	6	Q		32	IV	IV
1	Q			44	IV	7	Q		36	IV	IV
2	Q			36	IV	8	Q			24	IV
3	Q			32	IV	9	Q			24	IV
4	Q			24	IV	180	Q			32	IV

Порядковий номер дерев	Порода	Ступінь товщини стовбурів, сантиметрів			Категорія стану дерева, підстава відбору для рубки	Порядковий номер дерев	Порода	Ступінь товщини стовбурів, сантиметрів			Категорія стану дерева, підстава відбору для рубки
		ділові	напівділові	дров'яні				ділові	напівділові	дров'яні	
281	О			32	IV	316	О			28	IV
2	О		12	24	IV	7	О			28	IV
3	О			24	IV	8	О	36			IV
4	О			28	IV	9	О			28	IV
5	О		28	24	IV	320	О	32			IV
6	О			24	IV	7	О	24			IV
7	О			24	IV	2	О	36			IV
8	О			28	IV	3	О			24	IV
9	О			24	IV	4	О			32	IV
10	О		28	24	IV	5	О	32			IV
11	О			24	IV	6	О			32	IV
12	О			36	IV	7	О			24	IV
13	О		24	14	IV	8	О			24	IV
14	О		36	14	IV	9	О			36	IV
15	О			24	IV	330	О			36	IV
16	О			24	IV	1	О			28	IV
17	О			28	IV	2	О	28			IV
18	О			32	IV	3	О			32	IV
19	О			28	IV	4	О			32	IV
20	О		18	28	IV	5	О			36	IV
21	О			28	IV	6	О			36	IV
22	О			32	IV	7	О	14			IV
23	О			32	IV	8	О			44	IV
24	О			24	IV	9	О			28	IV
25	О			36	IV	340	О			40	IV
26	О			32	IV	1	О			28	IV
27	О			28	IV	2	О	24			IV
28	О		36	18	IV	3	О			28	IV
29	О			28	IV	4	О			24	IV
30	О		44	28	IV	5	О			28	IV
31	О			28	IV	6	О			36	IV
32	О			28	IV	7	О	18			IV
33	О			28	IV	8	О			24	IV
34	О		32	18	IV	9	О	24			IV
35	О			28	IV	350	О	32			IV

Всього пронумеровано дерев: Триста п'ятдесяті дерев 370
(кількість словами)

Нумерацію і перелік провели:

сі. майстер лісу
(посада)

майстер лісу
(посада)

(посада)

(посада)

(підпис)

(підпис)

(підпис)

(підпис)

В.В. Ткозук
(ініціали та прізвище)

А.Б. Васильович
(ініціали та прізвище)

(ініціали та прізвище)

(ініціали та прізвище)

15 04 20 21 року

НУМЕРАЦІЙНА ВІДОМІСТЬ ДЕРЕВ,
призначених для вибіркової санітарної рубки
Житомирська обл. ДП «Бердичівське ЛГ»
(найменування власника лісів, постійного лісокористувача)

Лісництво Гвоздаренське урочище _____ квартал X. 45
виділ № 24 ділянка № _____ площа 3,8 гектарів

Порядковий номер дерев	Порода	Ступінь товщини стовбурів, сантиметрів			Категорія стану дерева підстава відбору для рубки	Порядковий номер дерев	Порода	Ступінь товщини стовбурів, сантиметрів			Категорія стану дерева підстава відбору для рубки
		диаметр	напилок	дровина				диаметр	напилок	дровина	
1	Д		28			44	Д			28	IV
2	Д		28			45	Д			36	IV
3			32			46	Д		32		IV
4				28	IV cux	47	Д			28	IV
5				28	IV	48	Д		32		IV
6			32		III pck	49	Д			36	IV cux
7				36	IV cux	50	Д			32	IV cux
8			36		IV cux	51	Д			28	IV
9			28		IV	52	Д			44	IV
10				32	IV cux	53	Д			24	IV
11				24	IV	54	Д		36		IV
12				24	IV cux	55	Д			28	IV cux
13				48	IV	56	Д		28		IV
14			44		IV	57	Д		28		IV
15				24	IV cux	58	Д		36		IV
16			28		IV cux	59	Д			40	IV
17			36		IV cux	60	Д			40	IV cux
18				28	IV pck	61	Д			52	IV
19				40	IV	62	Д			32	IV
20				32	IV cux	63	Д			48	IV
21			28		IV pck	64	Д			32	IV
22			28		IV	65	Д			28	IV
23				36	IV cux	66	Д		44		IV
24			40		IV	67	Д			24	IV cux
25				28	IV						
26				32	IV pck						
27				24	IV						
28			32		IV cux						
29				24	IV						
30				32	IV cux						
31				28	IV						
32				28	IV pck						
33			32		IV pck						
34			32		IV						
35				24	IV						
36			40		IV pck						
37				32	IV						
38				24	IV cux						
39				28	IV						
40				28	IV						
41				28	IV						
42				32	IV						
43				28	IV						

[illegible]

13 07 20 21 року

НУМЕРАЦІЙНА ВІДОМІСТЬ ДЕРЕВ,
призначених для вибіркової санітарної рубки
Житомирська обл. ДП «Бердичівське ЛГ
(найменування власника лісів, постійного лісокористувача)

Лісництво Гвоздаренське урочище _____ квартал № 45
виділ № 31 ділянка № _____ площа 12 гектарів

Порядковий номер деревця	Порода	Ступінь товщини стовбура, сантиметрів			Категорія стану дерева, відстань відбору, м рубля	Порядковий номер деревця	Порода	Ступінь товщини стовбура, сантиметрів			Категорія стану дерева, відстань відбору, м рубля
		ділянка	напівділянка	дрова				ділянка	напівділянка	дрова	
1	Д			28	IV						
2	Д			28	IV						
3			28		IV						
4	Д			24	IV						
5	Д	36			IV						
6	Д		24		IV						
7	Д			28	IV						
8	Д		28		IV						
9	Д		40		IV						
10	Д			40	IV						
11	Д			28	IV						
12	Д			32	IV						
13	Д			28	IV						
14	Д			32	IV						
15	Д			32	IV						
16	Д		32		IV						
17	Д			32	IV						
18	Д			36	IV						
19	Д		24		IV						
20	Д			24	IV						
21	Д			32	IV						
22	Д		32		IV						
	</										

НУМЕРАЦІЙНА ВІДОМІСТЬ ДЕРЕВ, призначених для вибіркової санітарної рубки

Житомирська обл. ДП «Бердичівське ЛГ»
(найменування власника лісів, постійного лісокористувача)

Лісництво Гвоздяренське урочище
виділ № 6 ділянка № _____ площа 2,6 гектарів квартал № 50

Порядковий номер дерева	Порода	Ступінь товщини стовбура, сантиметрів			Категорія стану дерева, підстава рубки	Порядковий номер дерева	Порода	Ступінь товщини стовбура, сантиметрів			Категорія стану дерева, підстава рубки
		до 10 см	написано	зростає				до 10 см	написано	зростає	
1	Д	32			IV	4	Д				IV
2	Д			32	IV	5	Д				IV
3	Д			28	IV	6	Д				IV
4	Д		32		IV	7	Д				IV
5	Д			28	IV	8	Д				IV
6	Д			28	IV	9	Д				IV
7	Д		28		IV	10	Д				IV
8	Д		32		IV	11	Д				IV
9	Д		32		IV	12	Д				IV
10	Д		28		IV	13	Д	28			IV
11	Д		36		IV	14	Д	24			IV
12	Д	32		32	IV	15	Д	32			IV
13	Д			24	IV	16	Д	28			IV
14	Д			32	IV	17	Д				IV
15	Д		28		IV	18	Д				IV
16	Д		28		IV	19	Д				IV
17	Д		24		IV	20	Д				IV
18	Д		36		IV	21	Д				IV
19	Д			24	IV	22	Д				IV
20	Д			28	IV	23	Д				IV
21	Д	32		28	IV	24	Д				IV
22	Д			28	IV	25	Д				IV
23	Д			28	IV	26	Д				IV
24	Д			28	IV	27	Д				IV
25	Д			28	IV	28	Д				IV
26	Д			28	IV	29	Д				IV
27	Д			28	IV	30	Д				IV
28	Д			28	IV	31	Д				IV
29	Д			28	IV	32	Д				IV
30	Д			28	IV	33	Д				IV
31	Д			28	IV	34	Д				IV
32	Д	36		40	IV	35	Д				IV
33	Д		36		IV	36	Д				IV
34	Д			32	IV	37	Д				IV
35	Д			36	IV	38	Д				IV
36	Д			40	IV	39	Д				IV
37	Д		28		IV	40	Д				IV
38	Д		32		IV						
39	Д			28	IV						
40	Д			36	IV						
1	Д			28	IV						
2	Д			28	IV						
3	Д			32	IV						

НУМЕРАЦІЙНА ВІДОМІСТЬ ДЕРЕВ,
призначених для вибіркової санітарної рубки

Житомирська обл. ДП «Бердичівське ЛГ
(найменування власника лісів, постійного лісокористувача)

Лісництво Гвоздяренське урочище _____ квартал № 50
 виділ № 9 ділянка № _____ площа 1,9 гектарів

Порядковий номер деревця	Порода	Ступінь товщини стовбура, сантиметрів			Категорія стану дерева підставі вибору для рубки	Порядковий номер деревця	Порода	Ступінь товщини стовбура, сантиметрів			Категорія стану дерева підставі вибору для рубки
		диаметр	висота	довжина				диаметр	висота	довжина	
1	д			32	III с-х						
2	д			40	III с-х						
3	д		36		III с-х						
4	д		28		III с-х						
5	д			36	III с-х						
6	д		48		III с-х						
7	д			24	III с-х						
8	д		28		III с-х						
9	д		36		III с-х						
10	д		32		III с-х						
11	д			32	III с-х						
12	д			32	III с-х						
13	д			32	III с-х						
14	д			24	III с-х						
15	д		32		III с-х						
16	д		28		III с-х						
17	д		24		III с-х						
18	д		40		III с-х						
19	д	44	32		III с-х						
20	д	32			III с-х						
21	д		28		III с-х						
22	д		24		III с-х						
23	д		24		III с-х						
24	д		32		III с-х						
25	д			32	III с-х						
26	д		28		III с-х						
27	д		32		III с-х						
28	д		32		III с-х						
29	д		32		III с-х						
30	д			28	III с-х						
31	д		40		III с-х						
32	д		32		III с-х						
33	д			28	III с-х						

**НУМЕРАЦІЙНА ВІДОМІСТЬ ДЕРЕВ,
призначених для вибіркової санітарної рубки**
Житомирська обл.. ДП «Бердичівське ЛП
(найменування власника лісів, постійного лісокористувача)

Лісництво Гвоздяренське урочище Ст. Гудинська дача квартал № 57
виділ № 8 ділянка № _____ площа 55 гектарів

Порядковий номер дерева	Порода	Ступінь товщини стовбурів, сантиметрів			Категорія стану дерева, підстава відбору для рубки	Порядковий номер дерева	Порода	Ступінь товщини стовбурів, сантиметрів			Категорія стану дерева, підстава відбору для рубки
		ділові	напівділові	дров'яні				ділові	напівділові	дров'яні	
1	Бп		28		IV БХ	44	Ос		32	2	IV БХ
2	Бп		24		IV БХ	5	Д			2Р	IV БХ
3	Бп			24	IV БХ	6	С	24			IV БХ
4	Бп			28	IV БХ	7	Д		28		IV БХ
5	Бп			28	IV БХ	8	С	24			IV БХ
6	Бп			28	IV БХ	9	Д			24	IV БХ
7	Бп			24	IV БХ	50	Д		28		IV БХ
8	Бп		32		IV БХ	1	Ос	36			IV БХ
9	Бп			28	IV БХ	2	Д		32		IV БХ
10	Бп		24		IV БХ	3	Ос	32			IV БХ
11	Бп			24	IV БХ	4	Ос		32		IV БХ
12	Бп		24		IV БХ	5	С	32			IV БХ
13	Бп			28	IV БХ	6	Д			24	IV БХ
14	Бп		24		IV БХ	7	С			24	IV БХ
15	Бп		28		IV БХ	8	Д		36		IV БХ
16	Бп		24		IV БХ	9	Ос	32			IV БХ
17	Бп		32		IV БХ	60	Д			24	IV БХ
18	Бп		24		IV БХ	1	Д			24	IV БХ
19	Бп			28	IV БХ	2	Д		32		IV БХ
20	Бп		28		IV БХ	3	Д	28			IV БХ
21	Бп		28		IV БХ	4	Д			32	IV БХ
22	Бп		28		IV БХ	5	Д			28	IV БХ
23	Бп		24		IV БХ	6	Д		32		IV БХ
24	Бп			28	IV БХ	7	Д			24	IV БХ
25	Бп		28		IV БХ	8	Д			24	IV БХ
26	Бп	25			IV БХ	9	С	32			IV БХ
27	Бп	36			IV БХ	10	С		36		IV БХ
28	Бп		28		IV БХ	1	С		48		IV БХ
29	Бп			28	IV БХ	2	Ос		44		IV БХ
30	Бп		28		IV БХ	3	Ос	32			IV БХ
31	Бп		32		IV БХ	4	Д			32	IV БХ
32	Бп			24	IV БХ	5	Д		24		IV БХ
33	Бп		36		IV БХ	6	С	28			IV БХ
34	Бп			24	IV БХ	7	Д			28	IV БХ
35	Бп			28	IV БХ	8	Д			24	IV БХ
36	Бп		28		IV БХ	9	Д			36	IV БХ
37	Бп	24			IV БХ	10	Д			24	IV БХ
38	Бп		28		IV БХ	1	С	32			IV БХ
39	Бп			24	IV БХ	2	Д			24	IV БХ
40	Бп		24		IV БХ	3	С			44	IV БХ
41	Бп	48			IV БХ	4	Д			24	IV БХ
42	Бп			24	IV БХ	5	Д	36			IV БХ
43	Бп		32		IV БХ	6	Д			28	IV БХ

Порядковий номер дерев	Порода	Ступінь товщини стовбурів, сантиметрів			Категорія стану дерева, підстава відбору для рубки	Порядковий номер дерев	Порода	Ступінь товщини стовбурів, сантиметрів			Категорія стану дерева, підстава відбору для рубки
		ділові	напівділові	дров'яні				ділові	напівділові	дров'яні	
87	Б			28	IV						
88	Б			28	IV						
89	Б	36			IV						
90	Б		28		IV						
1	Б			24	IV						
2	Б	36			IV						
3	Б	28			IV						
4	Б	28			IV						
5	Б	28			IV						
6	Б	24			IV						
7	Б	28			IV						
8	Б		28		IV						
9	Б			28	IV						
100	Б			28	IV						
1	Б			28	IV						
2	Б			24	IV						
3	Б			24	IV						
4	Б			24	IV						
5	Б			28	IV						
6	Б			28	IV						

Всього пронумеровано дерев: сто шість дерев (106)
(кількість словами)

Нумерацію і перелік провели:

С.І. Майстер місу
(посада)

Майстер місу
(посада)

(посада)

(посада)

[Підпис]
(підпис)

[Підпис]
(підпис)

(підпис)

(підпис)

В.В. Ткачук
(ініціали та прізвище)

В.О. Макарух
(ініціали та прізвище)

(ініціали та прізвище)

(ініціали та прізвище)

15 04 20 21 року

**НУМЕРАЦІЙНА ВІДОМІСТЬ ДЕРЕВ,
призначених для вибіркової санітарної рубки**
Житомирська обл.. ДП «Бердичівське ЛП
(найменування власника лісів, постійного лісокористувача)

Лісництво Гвоздяренське урочище _____ квартал № 58
виділ № 27 ділянка № _____ площа _____ гектарів

Порядковий номер дерева	Порода	Ступінь товщини стовбурів, сантиметрів			Категорія стану дерева, підстава відбору для рубки	Порядковий номер дерева	Порода	Ступінь товщини стовбурів, сантиметрів			Категорія стану дерева, підстава відбору для рубки
		ділові	напівділові	дров'яні				ділові	напівділові	дров'яні	
1	Бп		18		III	44	С2	32			IV 250
2	Д			24	IV 2x						
3	Д			32	IV ~						
4	Ос		32		III 60x						
5	Ос	32			III 60x						
6	Ос		44		III ~						
7	Ос			40	IV 2x						
8	Д		40		III 60x						
9	Ос		22		III ~						
10	Ос			32	IV 2x						
11	Ос			36	III 60x						
12	Ос		36		III ~						
13	Ос			32	IV 2x						
14	Ос			32	IV ~						
15	Ос		32		III ~						
16			24		III ~						
17			24		III ~						
18				28	IV ~						
19				32	IV ~						
20				28	IV ~						
21			28		III ~						
22	Бп		24		III ~						
23	С2	36			III ~						
24	Бп			28	III 60x						
25	Д		40		III 60x						
26	Д		28		III 60x						
27	Д			24	III 60x						
28	Бп		28		III ~						
29	Д		32		III ~						
30	Д		32		III ~						
31	Д		36		III 60x						
32	Ос		36		III ~						
33	Д		32		III ~						
34	Д		32		III 60x						
35	Ос		28		IV ~						
36	Д		28		III 60x						
37	Д		36		III ~						
38	Д		28		III 60x						
39	Д		24		III 60x						
40	Д		36		III 60x						
41	Бп		28		III ~						
42	Бп			28	IV ~						
43	Бп		24		IV ~						

Додаток 4
до Санітарних правил

НУМЕРАЦІЙНА ВІДОМІСТЬ ДЕРЕВ,
призначених для вибіркової санітарної рубки
Житомирська обл.. ДП «Бердичівське ЛГ
(найменування власника лісів, постійного лісокористувача)

Лісництво Гвоздяренське урочище Ст. гудр. Гудяньська дзг квартал № 60
виділ № 9 ділянка № _____ площа 8,4 гектарів

Порядковий номер дерева	Порода	Ступінь товщини стовбурів, сантиметрів			Категорія стану дерева, підстава відбору для рубки	Порядковий номер дерева	Порода	Ступінь товщини стовбурів, сантиметрів			Категорія стану дерева, підстава відбору для рубки
		ділові	напівділові	дров'яні				ділові	напівділові	дров'яні	
1	Д			24	К	44	Д			24	К
2	Д	24			К	5	Д		28		К
3	Д		24		К	6	Д			24	К
5	Д		36		К	2	Д		32		К
7	Д			28	К	8	Д			32	К
8	Д			24	К	9	Д			36	К
9	Д		28		К	10	Д			36	К
10	Д	44			К	1	Д	24			К
11	Д	32			К	2	Д			26	К
12	Д			26	К	3	Д			28	К
13	Д			24	К	4	Д			40	К
14	Д			28	К	5	Д			28	К
15	Д			50	К	6	Д			24	К
16	Д			22	К	7	Д			28	К
17	Д			22	К	8	Д			28	К
18	Д			22	К	9	Д			28	К
19	Д			22	К	10	Д			32	К
20	Д		40		К	11	Д	32			К
21	Д			52	К	12	Д	36			К
22	Д			36	К	13	Д		24		К
23	Д			26	К	14	Д			24	К
24	Д		24		К	15	Д		28		К
25	Д			24	К	16	Д			24	К
26	Д			44	К	17	Д			28	К
27	Д			28	К	18	Д		32		К
28	Д			28	К	19	Д		28		К
29	Д			28	К	20	Д			28	К
30	Д			32	К	21	Д	28			К
31	Д			24	К	22	Д	24			К
32	Д			24	К	23	Д			32	К
33	Д		28		К	24	Д		32		К
34	Д			24	К	25	Д				К
35	Д			24	К	26	Д				К
36	Д			24	К	27	Д				К
37	Д			24	К	28	Д				К
38	Д			32	К	29	Д				К
39	Д			44	К	30	Д				К
40	Д			30	К	31	Д				К
41	Д	32			К	32	Д				К
42	Д			32	К	33	Д				К
43	Д			24	К	34	Д				К

НУМЕРАЦІЙНА ВІДОМІСТЬ ДЕРЕВ, призначених для вибіркової санітарної рубки

Житомирська обл.. ДП «Бердичівське ЛГ»
(найменування власника лісів, постійного лісокористувача)

Лісництво Гвоздаренське урочище _____
виділ № 12 ділянка № _____ площа 2,0 гектарів

квартал № 76

Порядковий номер дерева	Порода	Ступінь товщини стовбурів, сантиметрів			Категорія стану дерева, підстава відбору для рубки	Порядковий номер дерева	Порода	Ступінь товщини стовбурів, сантиметрів			Категорія стану дерева, підстава відбору для рубки
		ділові	напівділові	дров'яні				ділові	напівділові	дров'яні	
1	Ос			28	V ссх	44	Бм			28	Всх
2	Ос			32	V ссх	45	С			22	Всх
3	Ос			28	V ссх	46	С			22	Всх
4	Ос			24	V ссх	47	С			40	Всх
5	Ос			28	V ссх	48	С			28	Всх
6	Ос			28	V ссх	49	С			28	Всх
7	Ос			28	V ссх	50	С		28		Всх
8	Ос			28	V ссх	51	С		36		Всх
9	Ос			28	V ссх	52	С			52	Всх
10	С	36			Всх	53	Бм			22	Всх
11	С	48			Всх	54	Бм			22	Всх
12	С	40			Всх	55	Бм			28	Всх
13	С			28	Всх	56	С			24	Всх
14	С	36			Всх	57	С			28	Всх
15	С		44		Всх	58	С			28	Всх
16	С		36		Всх	59	С			28	Всх
17	С	28			Всх						
18	С		40		Всх						
19	С			24	Всх						
20	С	32			Всх						
21	С		36		Всх						
22	С			28	Всх						
23	С	32			Всх						
24	С		32		Всх						
25	С		32		Всх						
26	С		44		Всх						
27	С	40			Всх						
28	С		40		Всх						
29	С	44			Всх						
30	С		40		Всх						
31	С		48		Всх						
32	Бм			24	Всх						
33	Бм			24	Всх						
34	Бм			24	Всх						
35	Бм			24	Всх						
36	Бм			24	Всх						
37	Бм			24	Всх						
38	Бм			24	Всх						
39	Бм			24	Всх						
40	Бм			24	Всх						
41	Бм			24	Всх						
42	Бм			24	Всх						
43	Бм			24	Всх						

НУМЕРАЦІЙНА ВІДОМІСТЬ ДЕРЕВ, призначених для вибіркової санітарної рубки

Житомирська обл.. ДП «Бердичівське ЛП»
(найменування власника лісів, постійного лісокористувача)

Лісництво Гвоздяренське урочище _____ квартал № 76
виділ № 13 ділянка № _____ площа _____ гектарів

Порядковий номер дерева	Порода	Ступінь товщини стовбурів, сантиметрів			Категорія стану дерева, підстава відбору для рубки	Порядковий номер дерева	Порода	Ступінь товщини стовбурів, сантиметрів			Категорія стану дерева, підстава відбору для рубки
		ділові	напівділові	дров'яні				ділові	напівділові	дров'яні	
1	Д			28	IV с/х	44	С		22		IV с/х
2	Д	32			IV с/х	45	С			24	IV с/х
3	Д		28		IV с/х	46	С			28	IV с/х
4	Д	40			IV с/х	47	С			50	IV с/х
5	Д			28	IV с/х	48	С		28		IV с/х
6	Д		28		IV с/х	49	Д		44		IV с/х
7	Д		28		IV с/х	50	С			28	IV с/х
8	Д			32	IV с/х	51	С			24	IV с/х
9	Д			24	IV с/х	52	Д		32		IV с/х
10	Д			32	IV с/х	53	Д		32		IV с/х
11	Д		32		IV с/х						
12	Д		24		IV с/х						
13	Д			24	IV с/х						
14	Д			28	IV с/х						
15	Д			32	IV с/х						
16	Д			32	IV с/х						
17	Д		36		IV с/х						
18	Д			28	IV с/х						
19	Д		36		IV с/х						
20	Д		40		IV с/х						
21	Д			40	IV с/х						
22	Д		36		IV с/х						
23	Д		32		IV с/х						
24	Д		32		IV с/х						
25	Д		24		IV с/х						
26	Д		24		IV с/х						
27	Д		28		IV с/х						
28	Д		32		IV с/х						
29	Д			28	IV с/х						
30	Д		24		IV с/х						
31	С	36			IV с/х						
32	С		32		IV с/х						
33	С	36			IV с/х						
34	С			36	IV с/х						
35	С	32			IV с/х						
36	С			28	IV с/х						
37	С		36		IV с/х						
38	С	24			IV с/х						
39	С		36		IV с/х						
40	С			28	IV с/х						
41	С	36			IV с/х						
42	С		36		IV с/х						
43	С		36		IV с/х						

НУМЕРАЦІЙНА ВІДОМІСТЬ ДЕРЕВ,
призначених для вибіркової санітарної рубки
Житомирська обл., ДП «Бердичівське ЛГ»
(найменування власника лісів, постійного лісокористувача)

Лісництво Любарське
виділ № 18 ділянка №

урочище Деревиці
площа 9,3 гектарів

квартал № 10

Порядковий номер дерев	Порода	Ступінь товщини стовбурів, сантиметрів			Категорія стану дерева, підстава відбору для рубки	Порядковий номер дерев	Порода	Ступінь товщини стовбурів, сантиметрів			Категорія стану дерева, підстава відбору для рубки
		ділові	напівділові	дров'яні				ділові	напівділові	дров'яні	
1	Осік			24	Осік	44	Осік			40	Осік
2	Осік			21	Осік	45	Осік			24	Осік
3	Осік			21	Осік	46	Осік			32	Осік
4	Осік			36	Осік	47	Осік			32	Осік
5	Осік			28	Осік	48	Осік			32	Осік
6	Осік			28	Осік	49	Осік			32	Осік
7	Осік			28	Осік	50	Осік			28	Осік
8	Осік			32	Осік	51	Осік			32	Осік
9	Осік			36	Осік	52	Осік			24	Осік
10	Осік			28	Осік	53	Осік			24	Осік
11	Осік			32	Осік	54	Осік			24	Осік
12	Осік			40	Осік	55	Осік			40	Осік
13	Осік			28	Осік	56	Осік			36	Осік
14	Осік			28	Осік	57	Осік			24	Осік
15	Осік			32	Осік	58	Осік			44	Осік
16	Осік			28	Осік	59	Осік			28	Осік
17	Осік			36	Осік	60	Осік			44	Осік
18	Осік			36	Осік	61	Осік			44	Осік
19	Осік			36	Осік	62	Осік			36	Осік
20	Осік			40	Осік	63	Осік			40	Осік
21	Осік			32	Осік	64	Осік			28	Осік
22	Осік			36	Осік	65	Осік			24	Осік
23	Осік			36	Осік	66	Осік			32	Осік
24	Осік			28	Осік	67	Осік			32	Осік
25	Осік			28	Осік	68	Осік			32	Осік
26	Осік			40	Осік	69	Осік			40	Осік
27	Осік			40	Осік	70	Осік			32	Осік
28	Осік			36	Осік	71	Осік			40	Осік
29	Осік			28	Осік	72	Осік			24	Осік
30	Осік			40	Осік	73	Осік			48	Осік
31	Осік			32	Осік	74	Осік			24	Осік
32	Осік			36	Осік	75	Осік				
33	Осік			32	Осік						
34	Осік			36	Осік						
35	Осік			40	Осік						
36	Осік			28	Осік						
37	Осік			28	Осік						
38	Осік			28	Осік						
39	Осік			36	Осік						
40	Осік			36	Осік						
41	Осік			40	Осік						
42	Осік			40	Осік						
43	Осік			48	Осік						

НУМЕРАЦІЙНА ВІДОМІСТЬ ДЕРЕВ,
призначених для вибіркової санітарної рубки
Житомирська обл.. ДП «Бердичівське ЛГ
(найменування власника лісів, постійного лісокористувача)

Лісництво Любарське урочище Великий ліс квартал № 12
виділ № 24 ділянка № 43 площа 43 гектарів

Порядковий номер дерев	Порода	Ступінь товщини стовбурів, сантиметрів			Категорія стану дерева, підстава відбору для рубки	Порядковий номер дерев	Порода	Ступінь товщини стовбурів, сантиметрів			Категорія стану дерева, підстава відбору для рубки
		ділові	напівділові	дров'яні				ділові	напівділові	дров'яні	
1	дуб			28	дуб						
2	дуб		36	40	дуб						
3	дуб			28	дуб						
4	дуб			36	дуб						
5	дуб		36	40	дуб						
6	дуб			28	дуб						
7	дуб			36	дуб						
8	дуб			40	дуб						
9	дуб			28	дуб						
10	дуб			36	дуб						
11	дуб			28	дуб						
12	дуб			36	дуб						
13	дуб			40	дуб						
14	дуб			28	дуб						
15	дуб			36	дуб						
16	дуб			40	дуб						
17	дуб			28	дуб						
18	дуб			36	дуб						
19	дуб			40	дуб						
20	дуб			28	дуб						
21	дуб			36	дуб						
22	дуб			40	дуб						
23	дуб			28	дуб						
24	дуб			36	дуб						
25	дуб			40	дуб						
26	дуб			28	дуб						

**НУМЕРАЦІЙНА ВІДОМІСТЬ ДЕРЕВ,
призначених для вибіркової санітарної рубки**
Житомирська обл.. ДП «Бердичівське ЛГ
(найменування власника лісів, постійного лісокористувача)

Лісництво Любарське
виділ № 18 ділянка №

урочище Великий ліс
площа 8,6 гектарів

квартал № 13

Порядковий номер дерева	Порода	Ступінь товщини стовбурів, сантиметрів			Категорія стану дерева, підстава відбору для рубки	Порядковий номер дерева	Порода	Ступінь товщини стовбурів, сантиметрів			Категорія стану дерева, підстава відбору для рубки
		ділові	напівділові	дров'яні				ділові	напівділові	дров'яні	
1	липа			56	Бук	44	липа			32	липа
2	липа			24	Бук	45	липа			32	липа
3	липа			28	Бук	46	липа			24	липа
4	липа			24	Бук	47	липа			36	липа
5	липа			52	Бук	48	липа			24	липа
6	липа			28	Бук	49	липа			36	липа
7	липа	32		24	Бук	50	липа			24	липа
8	липа			24	Бук	51	липа			36	липа
9	липа		36	24	Бук	52	липа			24	липа
10	липа			24	Бук	53	липа			36	липа
11	липа		32	24	Бук	54	липа			24	липа
12	липа		36	24	Бук	55	липа			36	липа
13	липа			28	Бук	56	липа			24	липа
14	липа			24	Бук	57	липа			24	липа
15	липа			32	Бук	58	липа			24	липа
16	липа			24	Бук	59	липа			28	липа
17	липа			24	Бук	60	липа			24	липа
18	липа			28	Бук	61	липа			36	липа
19	липа			28	Бук	62	липа			24	липа
20	липа			36	Бук	63	липа			28	липа
21	липа			32	Бук	64	липа			32	липа
22	липа			28	Бук	65	липа			24	липа
23	липа		36	24	Бук	66	липа			28	липа
24	липа			44	Бук	67	липа			28	липа
25	липа			28	Бук	68	липа		36	24	липа
26	липа			28	Бук	69	липа			28	липа
27	липа			40	Бук	70	липа			24	липа
28	липа			36	Бук	71	липа			28	липа
29	липа			40	Бук	72	липа			40	липа
30	липа			28	Бук	73	липа			36	липа
31	липа			44	Бук	74	липа			24	липа
32	липа			36	Бук	75	липа		36	24	липа
33	липа			40	Бук	76	липа			40	липа
34	липа			36	Бук	77	липа			28	липа
35	липа			44	Бук	78	липа			24	липа
36	липа			32	Бук	79	липа			24	липа
37	липа			32	Бук	80	липа			24	липа
38	липа			24	Бук	81	липа			32	липа
39	липа			28	Бук	82	липа			28	липа
40	липа			40	Бук	83	липа			36	липа
41	липа			36	Бук	84	липа			32	липа
42	липа			28	Бук	85	липа			28	липа
43	липа			36	Бук	86	липа			28	липа

**НУМЕРАЦІЙНА ВІДОМІСТЬ ДЕРЕВ,
призначених для вибіркової санітарної рубки**
Житомирська обл.. ДП «Бердичівське ЛГ»
(найменування власника лісів, постійного лісокористувача)

Лісництво Любарське урочище Великий ліс квартал № 14
виділ № 21 ділянка № _____ площа 2,0 гектарів

Порядковий номер дерев	Порода	Ступінь товщини стовбурів, сантиметрів			Категорія стану дерева, підстава відбору для рубки	Порядковий номер дерев	Порода	Ступінь товщини стовбурів, сантиметрів			Категорія стану дерева, підстава відбору для рубки
		ділові	напівділові	дров'яні				ділові	напівділові	дров'яні	
1	Дуб			24	ІІІ						
2	Дуб		24	10	ІІІ						
3	Дуб		24	10	ІІІ						
4	Дуб			28	ІІІ						
5	Дуб			32	ІІІ						
6	Дуб			28	ІІІ						
7	Дуб		24	10	ІІІ						
8	Дуб		24	10	ІІІ						
9	Дуб			24	ІІІ						
10	Дуб			28	ІІІ						
11	Дуб			40	ІІІ						
12	Дуб			28	ІІІ						
13	Дуб			24	ІІІ						
14	Дуб			24	ІІІ						
15	Дуб			24	ІІІ						
16	Дуб			24	ІІІ						
17	Дуб			24	ІІІ						
18	Дуб			32	ІІІ						
19	Дуб			24	ІІІ						
20	Дуб		28	10	ІІІ						
21	Дуб			24	ІІІ						
22	Дуб			24	ІІІ						
23	Дуб		28	10	ІІІ						
24	Дуб			24	ІІІ						
25	Дуб			28	ІІІ						
26	Дуб			24	ІІІ						
27	Дуб			28	ІІІ						
28	Дуб			32	ІІІ						
29	Дуб			24	ІІІ						
30	Дуб			36	ІІІ						
31	Дуб			24	ІІІ						
32	Дуб			20	ІІІ						
33	Дуб			24	ІІІ						
34	Дуб			28	ІІІ						
35	Дуб			24	ІІІ						
36	Дуб			24	ІІІ						

НУМЕРАЦІЙНА ВІДОМІСТЬ ДЕРЕВ,
призначених для вибіркової санітарної рубки
Житомирська обл.. ДП «Бердичівське ЛГ»
(найменування власника лісів, постійного лісокористувача)

Лісництво Любарське урочище Андріюха квартал № 19
виділ № 2 ділянка № _____ площа 4,0 гектарів

Порядковий номер дерева	Порода	Ступінь товщини стовбурів, сантиметрів			Категорія стану дерева, підстава відбору для рубки	Порядковий номер дерева	Порода	Ступінь товщини стовбурів, сантиметрів			Категорія стану дерева, підстава відбору для рубки
		ділові	напівділові	дров'яні				ділові	напівділові	дров'яні	
1	Дуб			52	в	в	Дуб				
2	Дуб			28	в	в	Дуб				
3	Дуб			24	в	в	Дуб				
4	Дуб			32	в	в	Дуб				
5	Дуб			28	в	в	Дуб				
6	Дуб		28		в	в	Дуб				
7	Дуб		28		в	в	Дуб				
8	Дуб			28	в	в	Дуб				
9	Дуб		28		в	в	Дуб				
10	Дуб			24	в	в	Дуб				
11	Дуб		28		в	в	Дуб				
12	Дуб			32	в	в	Дуб				
13	Дуб		36		в	в	Дуб				
14	Дуб			48	в	в	Дуб				
15	Дуб		36		в	в	Дуб				
16	Дуб			32	в	в	Дуб				
17	Дуб			48	в	в	Дуб				
18	Дуб			32	в	в	Дуб				

**НУМЕРАЦІЙНА ВІДОМІСТЬ ДЕРЕВ,
призначених для вибіркової санітарної рубки**
Житомирська обл.. ДП «Бердичівське ЛГ»
(найменування власника лісів, постійного лісокористувача)

Лісництво Любарське
виділ № II ділянка № _____

урочище Резно
площа 6,8 гектарів

квартал № 21

Порядковий номер дерева	Порода	Ступінь товщини стовбурів, сантиметрів			Категорія стану дерева, підстава відбору для рубки	Порядковий номер дерева	Порода	Ступінь товщини стовбурів, сантиметрів			Категорія стану дерева, підстава відбору для рубки
		ділові	напілділові	дрова'яні				ділові	напілділові	дрова'яні	
1	дуб			32	дуб сиріт	44	дуб			36	Бурелом
2	дуб			28	дуб сиріт	45	Береза	44		12	Велик дуб
3	дуб			32	дуб сиріт	46	дуб		32	10	дуб сиріт
4	дуб			24	дуб сиріт	47	дуб			28	дуб сиріт
5	дуб			24	дуб сиріт	48	Береза			52	дуб сиріт
6	дуб			24	дуб сиріт	49	дуб		36	32	дуб сиріт
7	дуб	36		14	дуб сиріт	50	дуб			14	дуб сиріт
8	дуб			24	дуб сиріт	51	дуб			28	дуб сиріт
9	дуб		36	32	дуб сиріт	52	дуб			24	дуб сиріт
10	дуб			32	дуб сиріт	53	дуб			32	дуб сиріт
11	дуб			37	дуб сиріт	54	дуб			36	дуб сиріт
12	дуб			36	дуб сиріт	55	Береза			40	дуб сиріт
13	дуб			40	дуб сиріт	56	дуб			36	дуб сиріт
14	дуб			40	дуб сиріт	57	дуб			32	дуб сиріт
15	дуб			40	дуб сиріт	58	дуб			24	дуб сиріт
16	дуб			40	дуб сиріт	59	дуб				
17	дуб			40	дуб сиріт						
18	дуб			44	дуб сиріт						
19	дуб			24	дуб сиріт						
20	дуб			44	дуб сиріт						
21	дуб			44	дуб сиріт						
22	дуб	40		44	дуб сиріт						
23	дуб			36	дуб сиріт						
24	дуб			48	дуб сиріт						
25	дуб			44	дуб сиріт						
26	дуб			44	дуб сиріт						
27	дуб			52	дуб сиріт						
28	дуб			40	дуб сиріт						
29	дуб			36	дуб сиріт						
30	дуб			40	дуб сиріт						
31	дуб			24	дуб сиріт						
32	дуб			32	дуб сиріт						
33	дуб	44		14	дуб сиріт						
34	дуб			36	дуб сиріт						
35	дуб	40		36	дуб сиріт						
36	дуб			24	дуб сиріт						
37	дуб			40	дуб сиріт						
38	дуб			26	дуб сиріт						
39	дуб			14	дуб сиріт						
40	дуб			36	дуб сиріт						
41	дуб			32	дуб сиріт						
42	дуб			14	дуб сиріт						
43	дуб			14	дуб сиріт						

НУМЕРАЦІЙНА ВІДОМІСТЬ ДЕРЕВ,
призначених для вибіркової санітарної рубки
Житомирська обл. ДП «Бердичівське ЛГ»
(найменування власника лісів, постійного лісокористувача)

Лісництво Любарське урочище Глезино
виділ № 4 ділянка № 6,3 площа 6,3 гектарів

квартал № 22

Лісництво										Лісоділянка №										площа										6,5										Текст									
Лісництво										Лісоділянка №										площа										6,5										Текст									
Лісництво										Лісоділянка №										площа										6,5										Текст									
Лісництво										Лісоділянка №										площа										6,5										Текст									
Лісництво										Лісоділянка №										площа										6,5										Текст									
Лісництво										Лісоділянка №										площа										6,5										Текст									
Лісництво										Лісоділянка №										площа										6,5										Текст									
Лісництво										Лісоділянка №										площа										6,5										Текст									
Лісництво										Лісоділянка №										площа										6,5										Текст									
Лісництво										Лісоділянка №										площа										6,5										Текст									
Лісництво										Лісоділянка №										площа										6,5										Текст									
Лісництво										Лісоділянка №										площа										6,5										Текст									
Лісництво										Лісоділянка №										площа										6,5										Текст									
Лісництво										Лісоділянка №										площа										6,5										Текст									
Лісництво										Лісоділянка №										площа										6,5										Текст									
Лісництво										Лісоділянка №										площа										6,5										Текст									
Лісництво										Лісоділянка №										площа										6,5										Текст									
Лісництво										Лісоділянка №										площа										6,5										Текст									
Лісництво										Лісоділянка №										площа										6,5										Текст									
Лісництво										Лісоділянка №										площа										6,5										Текст									
Лісництво										Лісоділянка №										площа										6,5										Текст									
Лісництво										Лісоділянка №										площа										6,5										Текст									
Лісництво										Лісоділянка №										площа										6,5										Текст									
Лісництво										Лісоділянка №										площа										6,5										Текст									
Лісництво										Лісоділянка №										площа										6,5										Текст									
Лісництво										Лісоділянка №										площа										6,5										Текст									
Лісництво										Лісоділянка №										площа										6,5										Текст									
Лісництво										Лісоділянка №										площа										6,5										Текст									
Лісництво										Лісоділянка №										площа										6,5										Текст									
Лісництво										Лісоділянка №										площа										6,5										Текст									
Лісництво										Лісоділянка №										площа										6,5										Текст									
Лісництво										Лісоділянка №										площа										6,5										Текст									
Лісництво										Лісоділянка №										площа										6,5										Текст									
Лісництво										Лісоділянка №										площа										6,5										Текст									
Лісництво										Лісоділянка №										площа										6,5										Текст									
Лісництво										Лісоділянка №										площа										6,5										Текст									
Лісництво										Лісоділянка №										площа										6,5										Текст									
Лісництво										Лісоділянка №										площа										6,5										Текст									
Лісництво										Лісоділянка №										площа										6,5										Текст									
Лісництво										Лісоділянка №										площа										6,5										Текст									
Лісництво										Лісоділянка №										площа										6,5										Текст									
Лісництво										Лісоділянка №										площа										6,5										Текст									
Лісництво										Лісоділянка №										площа										6,5										Текст									
Лісництво										Лісоділянка №										площа										6,5										Текст									
Лісництво										Лісоділянка №										площа										6,5										Текст									
Лісництво										Лісоділянка №										площа										6,5										Текст									
Лісництво										Лісоділянка №										площа										6,5										Текст									
Лісництво										Лісоділянка №										площа										6,5										Текст									
Лісництво										Лісоділянка №										площа										6,5										Текст									
Лісництво										Лісоділянка №										площа										6,5										Текст									
Лісництво										Лісоділянка №										площа										6,5										Текст									
Лісництво										Лісоділянка №										площа										6,5										Текст									
Лісництво										Лісоділянка №										площа										6,5										Текст									
Лісництво										Лісоділянка №										площа										6,5										Текст									
Лісництво										Лісоділянка №										площа										6,5										Текст									
Лісництво										Лісоділянка №										площа										6,5										Текст									
Лісництво										Лісоділянка №										площа										6,5										Текст									
Лісництво										Лісоділянка №										площа										6,5										Текст									
Лісництво										Лісоділянка №										площа										6,5										Текст									
Лісництво										Лісоділянка №										площа										6,5										Текст									
Лісництво										Лісоділянка №										площа										6,5										Текст									
Лісництво										Лісоділянка №										площа										6,5										Текст									
Лісництво										Лісоділянка №										площа										6,5										Текст									
Лісництво										Лісоділянка №										площа										6,5										Текст									
Лісництво										Лісоділянка №										площа										6,5										Текст									
Лісництво										Лісоділянка №										площа										6,5										Текст									
Лісництво										Лісоділянка №										площа										6,5										Текст									
Лісництво										Лісоділянка №										площа										6,5										Текст									
Лісництво										Лісоділянка №										площа										6,5										Текст									
Лісництво										Лісоділянка №										площа										6,5										Текст									
Лісництво										Лісоділянка №										площа										6,5										Текст									
Лісництво										Лісоділянка №										площа										6,5										Текст									
Лісництво										Лісоділянка №										площа										6,5										Текст									
Лісництво										Лісоділянка №										площа										6,5										Текст									
Лісництво										Лісоділянка №										площа										6,5										Текст									
Лісництво										Лісоділянка №										площа										6,5										Текст									
Лісництво										Лісоділянка №										площа										6,5										Текст									
Лісництво										Лісоділянка №										площа										6,5										Текст									
Лісництво										Лісоділянка №										площа										6,5										Текст									
Лісництво										Лісоділянка №										площа										6,5										Текст									
Лісництво										Лісоділянка №										площа										6,5										Текст									
Лісництво										Лісоділянка №										площа																													

НУМЕРАЦІЙНА ВІДОМІСТЬ ДЕРЕВ,
призначених для вибіркової санітарної рубки
Житомирська обл.. ДП «Бердичівське ЛГ
(найменування власника лісів, постійного лісокористувача)

Лісництво Любарське урочище Юрківка дача квартал № 25
виділ № 13 ділянка № площа 0,3 гектарів

Порядковий номер дерева	Порода	Ступінь товщини стовбурів, сантиметрів			Категорія стану дерева, підстава відбору для рубки	Порядковий номер дерева	Порода	Ступінь товщини стовбурів, сантиметрів			Категорія стану дерева, підстава відбору для рубки
		ділові	напівділові	дров'яні				ділові	напівділові	дров'яні	
1	Сосна		28		✓ об. сир						
2	Сосна		28		✓ надр. кален						
3	Сосна				28 ✓ сир						
4	Сосна				28 ✓ надр. кален						
5	Сосна				28 ✓ сир						
6	Сосна				28 ✓ надр. кален						
7	Сосна		28		✓ об. сир						
8	Сосна				28 ✓ сир						
9	Сосна				28 ✓ надр. кален						
					36 ✓ надр. кален						

Додаток 4
до Санітарних правил

НУМЕРАЦІЙНА ВІДОМІСТЬ ДЕРЕВ,
призначених для вибіркової санітарної рубки
Житомирська обл.. ДП «Бердичівське ЛП»
(найменування власника лісів, постійного лісокористувача)

Лісництво Любарське урочище Шківка дача _____ квартал № 25
виділ № 16 ділянка № _____ площа 1,2 гектарів

Порядковий номер дерева	Порода	Ступінь товщини стовбурів, сантиметрів			Категорія стану дерева, підстава відбору для рубки	Порядковий номер дерева	Порода	Ступінь товщини стовбурів, сантиметрів			Категорія стану дерева, підстава відбору для рубки
		ділові	напівділові	дров'яні				ділові	напівділові	дров'яні	
1	Дуб			24 V рани							
2	Білка			32 V опід							
3	Дуб		24	V пани							
4	Білка			36 V 16-літ							
5	Дуб			24 V улам							
6	Білка			28 V св-сер							
7	Насирі			24 V пани							
8	-1-			32 V пани							
9	Дуб			28 V пани							
10	Білка			36 V опід x 100-літ							
11	Акація			32 V св-сер							
12	Білка			36 V рани							
13	-1-			28 V св-сер							
14	Білка			28 V св-сер							
15	Дуб			24 V св-сер							
16	Білка			28 V -1-							
17	-1-			24 V -1-							
18	-1-			32 V -1-							
19	-1-			32 V -1-							
20	-1-			24 V -1-							
21	Білка			36 V св-сер							
22	Білка			36 V св-сер							
23	-1-		24	V улам							

Додаток 4
до Санітарних правил

НУМЕРАЦІЙНА ВІДОМІСТЬ ДЕРЕВ,
призначених для вибіркової санітарної рубки
Житомирська обл.. ДП «Бердичівське ЛГ»
(найменування власника лісів, постійного лісокористувача)

Лісництво Любарське урочище Юривське дача квартал № 25
виділ № 24 ділянка № _____ площа 1,4 гектарів

Порядковий номер дерева	Порода	Ступінь товщини стовбурів, сантиметрів			Категорія стану дерева, підстава відбору для рубки	Порядковий номер дерева	Порода	Ступінь товщини стовбурів, сантиметрів			Категорія стану дерева, підстава відбору для рубки
		ділові	напівділові	дров'яні				ділові	напівділові	дров'яні	
1	Білка			32	Вис. ур.						
2	-			28	Вис. ур.						
3	-			28	Вис. ур.						
4	-			28	Вис. ур.						
5	-		32	28	Вис. ур.						
6	-			28	Вис. ур.						
7	-			28	Вис. ур.						
8	Білка			28	Вис. ур.						
9	Білка			32	Вис. ур.						
10	Білка			28	Вис. ур.						
11	Білка		32	28	Вис. ур.						
12	-			32	Вис. ур.						
13	-			28	Вис. ур.						
14	-		28	28	Вис. ур.						
15	-			28	Вис. ур.						
16	Білка			28	Вис. ур.						
17	Білка			28	Вис. ур.						
18	Білка			28	Вис. ур.						
19	-			28	Вис. ур.						
20	Білка		24	24	Вис. ур.						
21	-			24	Вис. ур.						
22	Білка			32	Вис. ур.						
23	Білка			24	Вис. ур.						

Додаток 4
до Санітарних правил

НУМЕРАЦІЙНА ВІДОМІСТЬ ДЕРЕВ,
призначених для вибіркової санітарної рубки
Житомирська обл.. ДП «Бердичівське ЛП»
(найменування власника лісів, постійного лісокористувача)

Лісництво Любарське урочище Філіпівське дача квартал № 33
виділ № 14 ділянка № _____ площа 1,2 гектарів

Порядковий номер дерев	Порода	Ступінь товщини стовбурів, сантиметрів			Категорія стану дерева, підстава відбору для рубки	Порядковий номер дерев	Порода	Ступінь товщини стовбурів, сантиметрів			Категорія стану дерева, підстава відбору для рубки
		ділові	напівділові	дров'яні				ділові	напівділові	дров'яні	
1	граб			28	✓						
2	бук			24	✓						
3	граб			28	✓						
4	бук			32	✓						
5	бук			40	✓						
6	бук			40	✓						
7	бук			36	✓						
8	бук			36	✓						
9	граб			28	✓						
10	бук			28	✓						
11	бук			28	✓						
12	граб		24	26	✓						
13	граб			28	✓						
14	бук			22	✓						
15	граб			24	✓						
16	бук			36	✓						
17	бук			24	✓						
18	бук			24	✓						
19	бук			24	✓						
20	бук			24	✓						
21	бук			24	✓						
22	бук			24	✓						
23	бук			24	✓						
24	бук			36	✓						
25	бук			28	✓						
26	бук			40	✓						
27	бук			40	✓						
28	бук			40	✓						
29	бук			40	✓						
30	бук			40	✓						

Додаток 4
до Санітарних правил

НУМЕРАЦІЙНА ВІДОМІСТЬ ДЕРЕВ,
призначених для вибіркової санітарної рубки
Житомирська обл. ДП «Бердичівське ЛП»
(найменування власника лісів, постійного лісокористувача)

Лісництво Любарське урочище Філіпів дача квартал № 33
виділ № 16 ділянка № _____ площа 2,2 гектарів

Порядковий номер дерева	Порода	Ступінь товщини стовбурів, сантиметрів			Категорія стану дерева, підстава відбору для рубки	Порядковий номер дерева	Порода	Ступінь товщини стовбурів, сантиметрів			Категорія стану дерева, підстава відбору для рубки
		ділові	напівділові	дров'яні				ділові	напівділові	дров'яні	
1	Осика			36 V	короткий						
2	Бер			29 V	-						
3	Бер			32 V	-						
4	Бер			36 V	короткий						
5	Бер		21	36 V	короткий						
6	Осика			40 V	короткий						
7	-			28 V	короткий						
8	-			32 V	-						
9	-			36 V	-						
10	-			36 V	-						
11	-			40 V	-						
12	-			40 V	-						
13	-			32 V	-						
14	-			28 V	короткий						
15	-			40 V	-						
16	-			40 V	-						
17	-			40 V	-						
18	Бер			40 V	-						
19	-			36 V	-						
20	Бер			32 V	-						
21	Бер			36 V	-						
22	-			36 V	-						
23	-			32 V	-						
24	Бер		40	V	короткий						
25	-		40	V	короткий						
26	Бер			28 V	-						
27	Бер		40	V	короткий						
28	Бер			28 V	короткий						
29	-			28 V	короткий						
30	Бер			28 V	-						
31	Бер			40 V	короткий						
32	Бер		40	V	короткий						
33	-			28 V	короткий						
34	-		36	V	короткий						
35	Бер			28 V	короткий						
36	Бер		21	V	короткий						
37	Бер			28 V	короткий						
38	-			28 V	-						
39	-			28 V	-						
40	Бер			40 V	короткий						
41	Бер			28 V	-						

Додаток 4
до Санітарних правил

НУМЕРАЦІЙНА ВІДОМІСТЬ ДЕРЕВ,
призначених для вибіркової санітарної рубки
Житомирська обл.. ДП «Бердичівське ЛГ»
(найменування власника лісів, постійного лісокористувача)

Лісництво Любарське урочище фрешини дача квартал № 33
виділ № 18 ділянка № _____ площа 1 гектарів

Порядковий номер дерева	Порода	Ступінь товщини стовбурів, сантиметрів			Категорія стану дерева, підстава відбору для рубки	Порядковий номер дерева	Порода	Ступінь товщини стовбурів, сантиметрів			Категорія стану дерева, підстава відбору для рубки
		ділові	напівділові	дров'яні				ділові	напівділові	дров'яні	
1	Дуб			24 V сирого							
2	Дуб			24 V -							
3	Вільха			28 V с. сирого							
4	-			24 V сирого							
5	-		28	24 V сирого							
6	Дуб			24 V сирого							
7	Вільха		24	24 V сирого							
8	-		28	24 V сирого							
9	Дуб			24 V сирого							
10	-			32 V -							
11	-			24 V -							
12	-			40 V сирого							
13	-			28 V -							
14	-		28	V сирого							
15	Вільха			40 V сирого							
16	-			40 V -							
17	-			40 V -							
18	-			40 V сирого							
19	Вільха			28 V сирого							

НУМЕРАЦІЙНА ВІДОМІСТЬ ДЕРЕВ,
призначених для вибіркової санітарної рубки
Житомирська обл.. ДП «Бердичівське ЛГ
(найменування власника лісів, постійного лісокористувача)

Лісництво _____ Любарське _____ урочище Оршинів дача _____ квартал № 34
виділ № 28 ділянка № _____ площа 1,8 гектарів

Порядковий номер дерева	Порода	Ступінь товщини стовбурів, сантиметрів			Категорія стану дерева, підстава відбору для рубки	Порядковий номер дерева	Порода	Ступінь товщини стовбурів, сантиметрів			Категорія стану дерева, підстава відбору для рубки
		ділові	напівділові	дров'яні				ділові	напівділові	дров'яні	
1	Сосна			21 V суха							
2	Сосна			28 V -							
3	Сосна		24	106-108							
4	Сосна		24	4-10-10							
5	Сосна			32 V суха							
6	Сосна			32 V 5-10							
7	Сосна			36 V розлом діля							
8	Сосна		28	Корінь							
9	Сосна			20 V -							

НУМЕРАЦІЙНА ВІДОМІСТЬ ДЕРЕВ,
призначених для вибіркової санітарної рубки
Житомирська обл.. ДП «Бердичівське ЛП»
(найменування власника лісів, постійного лісокористувача)

Лісництво Любарське урочище Нарер дача квартал № 35
виділ № 7 ділянка № площа 2,2 гектарів

Порядковий номер дерева	Порода	Ступінь товщини стовбурів, сантиметрів			Категорія стану дерева, підстава відбору для рубки	Порядковий номер дерева	Порода	Ступінь товщини стовбурів, сантиметрів			Категорія стану дерева, підстава відбору для рубки
		ділові	напівділові	дров'яні				ділові	напівділові	дров'яні	
1	Дуб		28		Вирощений 44	Дуб				28	Вирощений
2	-			28	Вирощений 45	Дуб				40	Вирощений
3	-			28	Вирощений 46	Дуб				40	Вирощений
4	Пихта			32	Вирощений 47	Дуб				40	Вирощений
5	-			32	Вирощений 48	Дуб	24			40	Вирощений
6	-			32	Вирощений 49	Дуб				36	Вирощений
7	Дуб			32	Вирощений 50	Дуб				28	Вирощений
8	-			28	Вирощений	Пихта				24	Вирощений
9	Пихта			32	Вирощений						
10	-			32	Вирощений						
11	-			36	Вирощений						
12	Сосна			32	Вирощений						
13	Пихта			40	Вирощений						
14	Дуб			28	Вирощений						
15	Береза			32	Вирощений						
16	-			24	Вирощений						
17	Пихта			36	Вирощений						
18	Береза			24	Вирощений						
19	-			28	Вирощений						
20	-			32	Вирощений						
21	Дуб			24	Вирощений						
22	Пихта			36	Вирощений						
23	-			28	Вирощений						
24	-			36	Вирощений						
25	-			36	Вирощений						
26	-			32	Вирощений						
27	-			28	Вирощений						
28	-			24	Вирощений						
29	-			28	Вирощений						
30	Береза			24	Вирощений						
31	Пихта			28	Вирощений						
32	-			36	Вирощений						
33	-			36	Вирощений						
34	Дуб			24	Вирощений						
35	-			24	Вирощений						
36	Береза			36	Вирощений						
37	-			24	Вирощений						
38	Пихта			24	Вирощений						
39	Дуб	28			Вирощений						
40	Береза			36	Вирощений						
41	-			40	Вирощений						
42	-			32	Вирощений						
43	Дуб	28			Вирощений						

НУМЕРАЦІЙНА ВІДОМІСТЬ ДЕРЕВ,
призначених для вибіркової санітарної рубки
Житомирська обл.. ДП «Бердичівське ЛП»
(найменування власника лісів, постійного лісокористувача)

Лісництво Любарське урочище Кар'єр дача квартал № 35
виділ № 16 ділянка № _____ площа 53 гектарів

Порядковий номер дерева	Порода	Ступінь товщини стовбурів, сантиметрів			Категорія стану дерева, підстава відбору для рубки	Порядковий номер дерева	Порода	Ступінь товщини стовбурів, сантиметрів			Категорія стану дерева, підстава відбору для рубки
		ділові	напівділові	дров'яні				ділові	напівділові	дров'яні	
1	Дуб			36 V	сироща	44	Береза			28 V	сироща
2	Дуб			28 V	сироща	45	Дуб			28 V	сироща
3	Береза			32 V	-	46	Береза			32 V	-
4	Дуб			24 V	-	47	Дуб			28 V	сироща
5	Дуб			28 V	-	48	Дуб			28 V	сироща
6	Береза			32 V	-	49	Береза			36 V	сироща
7	Береза			24 V	-	50	Береза			28 V	сироща
8	Береза			28 V	-	51	Дуб			32 V	сироща
9	-		24	28 V	сироща	52	Дуб			28 V	сироща
10	-			28 V	сироща	53	Береза			32 V	сироща
11	Береза			32 V	сироща	54	Береза			28 V	сироща
12	Дуб			36 V	-	55	Береза			28 V	-
13	Береза			32 V	-	56	Дуб			28 V	-
14	-			32 V	-	57	Дуб			28 V	-
15	Дуб			28 V	-	58	Дуб			28 V	-
16	Береза			28 V	-	59	Береза			32 V	-
17	-			24 V	-	60	Береза			28 V	-
18	Дуб		28	24 V	сироща	61	Дуб			28 V	-
19	Береза			32 V	сироща	62	Дуб			36 V	-
20	Береза			24 V	сироща	63	-			24 V	сироща
21	Береза			24 V	-	64	-			24 V	-
22	Береза			28 V	-	65	-			24 V	-
23	-			28 V	-		-			24 V	-
24	Дуб			36 V	сироща						
25	Береза			36 V	сироща						
26	Береза			24 V	сироща						
27	Береза			28 V	-						
28	Береза			28 V	-						
29	-			36 V	-						
30	Береза			32 V	сироща						
31	Береза			32 V	сироща						
32	-			36 V	-						
33	-			36 V	-						
34	-			36 V	-						
35	-			36 V	-						
36	Дуб			36 V	-						
37	Дуб			36 V	сироща						
38	Дуб			36 V	сироща						
39	Береза			28 V	сироща						
40	-			36 V	-						
41	Дуб			36 V	сироща						
42	Дуб			24 V	сироща						
43	Дуб			24 V	-						

(найменування власника лісів, постійного лісокористувача)

35

Порядковий номер дерева	Порода	Ступінь товщини стовбурів, сантиметрів			Категорія стану дерева, підстава відбору для рубки	Порядковий номер дерева	Порода	Ступінь товщини стовбурів, сантиметрів			Категорія стану дерева, підстава відбору для рубки
		ділові	напівділові	дров'яні				ділові	напівділові	дров'яні	
1	Гіркий			24	✓						
2	Осика			24	✓						
3	Гіркий			32	✓						
4	-			32	✓						
5	-			28	✓						
6	-			24	✓						
7	-			32	✓						
8	-			24	✓						
9	-			28	✓						
10	-			28	✓						
11	-			28	✓						
12	Осика			40	✓						
13	Осика			28	✓						
14	-			36	✓						
15	-			28	✓						
16	-			32	✓						
17	Гіркий			28	✓						
18	Осика			28	✓						

Додаток 4
до Санітарних правил

НУМЕРАЦІЙНА ВІДОМІСТЬ ДЕРЕВ,
призначених для вибіркової санітарної рубки
Житомирська обл.. ДП «Бердичівське ЛП»
(найменування власника лісів, постійного лісокористувача)

Лісництво Любарське урочище Орлишині дача _____ квартал № 36
виділ № 25 ділянка № _____ площа 1,6 гектарів

Порядковий номер дерев	Порода	Ступінь товщини стовбурів, сантиметрів			Категорія стану дерева, підстава відбору для рубки	Порядковий номер дерев	Порода	Ступінь товщини стовбурів, сантиметрів			Категорія стану дерева, підстава відбору для рубки
		ділові	напівділові	дров'яні				ділові	напівділові	дров'яні	
1	Дуб			32 V	на рубку						
2	Дуб			24 V	на рубку						
3	Дуб			32 V	на рубку						
4	Вільха			36 V	на рубку						
5	Дуб			28 V	на рубку						
6	Дуб			36 V	на рубку						
7	Дуб			28 V	на рубку						
8	Дуб			28 V	на рубку						
9	Дуб			28 V	на рубку						
10	Дуб			32 V	на рубку						
11	Дуб			24 V	на рубку						
12	Дуб			24 V	на рубку						
13	Дуб			24 V	на рубку						
14	Дуб			26 V	на рубку						
15	Дуб			26 V	на рубку						
16	Дуб			26 V	на рубку						
17	Дуб		32	28 V	на рубку						
18	Дуб			28 V	на рубку						
19	Дуб		36	28 V	на рубку						
20	Дуб			28 V	на рубку						
21	Дуб			28 V	на рубку						
22	Дуб		32	28 V	на рубку						
23	Дуб			28 V	на рубку						
24	Дуб			32 V	на рубку						
25	Дуб			32 V	на рубку						

НУМЕРАЦІЙНА ВІДОМІСТЬ ДЕРЕВ,
призначених для вибіркової санітарної рубки
Житомирська обл.. ДП «Бердичівське ЛГ
(найменування власника лісів, постійного лісокористувача)

Лісництво Любарське урочище Філіпів дача _____ квартал № 36
виділ № 26 ділянка № _____ площа 0,8 гектарів

[illegible]

ПУМЕРАЦІЯ ДІОМІСТЬ ТЕРГІВ.
призначених для вибіркової санітарної рубки

Житомирська обл. Бершадьське П.
(найменування власника) (середнього лісництва)

Лісництво
виділ № 30

Любарське
лісництво

участі

2,9

Філіппів

36

Порядковий номер	Вид породи	Ступінь породи	Висота стовбу в метрах	Діаметр стовбу в сантиметрах	Вид породи	Ступінь породи	Висота стовбу в метрах	Діаметр стовбу в сантиметрах	Вид породи	Ступінь породи	Висота стовбу в метрах	Діаметр стовбу в сантиметрах
1	Вішня		24									
2	Береза		28	48	Береза		28	48				
3	Вішня		24	48	Вішня		24	48				
4	Вішня		24	48	Вішня		24	48				
5	Вішня		24	48	Вішня		24	48				
6	Вішня		24	48	Вішня		24	48				
7	Береза		28	50	Береза		28	50				
8	Вішня		28	52	Вішня		28	52				
9	Вішня		28	52	Вішня		28	52				
10	Вішня		28	52	Вішня		28	52				
11	Вішня		28	52	Вішня		28	52				
12	Вішня		28	52	Вішня		28	52				
13	Вішня		28	52	Вішня		28	52				
14	Вішня		28	52	Вішня		28	52				
15	Вішня		28	52	Вішня		28	52				
16	Вішня		24	52	Вішня		24	52				
17	Вішня		32	60	Вішня		32	60				
18	Вішня		24	60	Вішня		24	60				
19	Береза		28	62	Береза		28	62				
20	Вішня		28	63	Вішня		28	63				
21	Вішня		28	63	Вішня		28	63				
22	Вішня		24	64	Вішня		24	64				
23	Вішня		24	65	Вішня		24	65				
24	Вішня		24	66	Вішня		24	66				
25	Вішня		24	66	Вішня		24	66				
26	Вішня		24	68	Вішня		24	68				
27	Вішня		24	68	Вішня		24	68				
28	Вішня		24	70	Вішня		24	70				
29	Вішня		24	71	Вішня		24	71				
30	Вішня		24	72	Вішня		24	72				
31	Вішня		24	72	Вішня		24	72				
32	Вішня		24	72	Вішня		24	72				
33	Вішня		24	72	Вішня		24	72				
34	Береза		24	72	Береза		24	72				
35	Вішня		24	72	Вішня		24	72				
36	Вішня		24	72	Вішня		24	72				
37	Вішня		24	72	Вішня		24	72				
38	Вішня		24	72	Вішня		24	72				
39	Вішня		24	72	Вішня		24	72				
40	Вішня		24	72	Вішня		24	72				
41	Вішня		24	72	Вішня		24	72				
42	Вішня		24	72	Вішня		24	72				
43	Вішня		24	72	Вішня		24	72				
44	Вішня		24	72	Вішня		24	72				

НУМЕРАЦІЙНА ВІДОМІСТЬ ДЕРЕВ,
призначених для вибіркової санітарної рубки
Житомирська обл., ДП «Бердичівське ЛП»
(найменування власника лісів, постійного лісокористувача)

Лісництво Любарське урочище Оршанів дача квартал
 виділ № 20 ділянка № площа 3,6 гектарів № 37

Порядковий номер дерева	Порода	Ступінь товщини стовбурів, сантиметрів			Категорія стану дерева, підстава відбору для рубки	Порядковий номер дерева	Порода	Ступінь товщини стовбурів, а, сантиметрів			Категорія стану дерева, підстава відбору для рубки
		ділові	напівділові	дров'яні				ділові	напівділові	дров'яні	
1	Осіна										
2	Дуб			24 V сухий							
3	Сіпка			26 V сухий							
4	Осіна			24 V в. сух							
5	Дуб			24 V в. сух							
6	Дуб			28 V в. сух							
7	Сіпка		24	24 V в. сух							
8	Осіна		24	24 V в. сух							
9	Осіна			28 V в. сух							

НУМЕРАЦІЙНА ВІДОМІСТЬ ДЕРЕВ,
призначених для вибіркової санітарної рубки
Житомирська обл. ДП «Бердичівське ЛГ»
(найменування власника лісів, постійного лісокористувача)

Лісництво виділ № 1 Любарське ділянка № урочище Ришівське дача квартал № 46
площа 16,5 гектарів

Порядковий номер дерева	Порода	Ступінь товщини стовбурів, сантиметрів			Категорія стану дерева, підстава відбору для рубки	Порядковий номер дерева	Порода	Ступінь товщини стовбурів, сантиметрів			Категорія стану дерева, підстава відбору для рубки
		ділові	напівділові	дров'яні				ділові	напівділові	дров'яні	
1	Дуб			28 V	сухий	44	Дуб			32 V	пошкоджені
2	Дуб			24 V	сухий	45	Дуб			32 V	пошкоджені
3	Дуб			24 V	сухий	46	Дуб			32 V	пошкоджені
4	Дуб			32 V	сухий	47	Дуб			32 V	пошкоджені
5	Дуб			28 V	сухий	48	Дуб			32 V	пошкоджені
6	Дуб			24 V	сухий	49	Дуб			32 V	пошкоджені
7	Дуб			36 V	сухий	50	Дуб			32 V	пошкоджені
8	Дуб			24 V	сухий	51	Дуб			32 V	пошкоджені
9	Дуб			28 V	сухий	52	Дуб			32 V	пошкоджені
10	Дуб			32 V	сухий	53	Дуб			32 V	пошкоджені
11	Дуб			28 V	сухий	54	Дуб			32 V	пошкоджені
12	Дуб			32 V	сухий	55	Дуб			32 V	пошкоджені
13	Дуб			24 V	сухий	56	Дуб			32 V	пошкоджені
14	Дуб			32 V	сухий	57	Дуб			32 V	пошкоджені
15	Дуб			24 V	сухий	58	Дуб			32 V	пошкоджені
16	Дуб			24 V	сухий	59	Дуб			32 V	пошкоджені
17	Дуб			28 V	сухий	60	Дуб			32 V	пошкоджені
18	Дуб			24 V	сухий	61	Дуб			32 V	пошкоджені
19	Дуб			24 V	сухий	62	Дуб			32 V	пошкоджені
20	Дуб			24 V	сухий	63	Дуб			32 V	пошкоджені
21	Дуб			24 V	сухий	64	Дуб			32 V	пошкоджені
22	Дуб			24 V	сухий	65	Дуб			32 V	пошкоджені
23	Дуб			24 V	сухий	66	Дуб			32 V	пошкоджені
24	Дуб			24 V	сухий	67	Дуб			32 V	пошкоджені
25	Дуб			24 V	сухий	68	Дуб			32 V	пошкоджені
26	Дуб			24 V	сухий	69	Дуб			32 V	пошкоджені
27	Дуб			24 V	сухий	70	Дуб			32 V	пошкоджені
28	Дуб			28 V	сухий	71	Дуб			32 V	пошкоджені
29	Дуб			28 V	сухий	72	Дуб			32 V	пошкоджені
30	Дуб			24 V	сухий	73	Дуб			32 V	пошкоджені
31	Дуб			24 V	сухий	74	Дуб			32 V	пошкоджені
32	Дуб			28 V	сухий	75	Дуб			32 V	пошкоджені
33	Дуб			28 V	сухий	76	Дуб			32 V	пошкоджені
34	Дуб			40 V	сухий	77	Дуб			32 V	пошкоджені
35	Дуб			32 V	сухий	78	Дуб			32 V	пошкоджені
36	Дуб			32 V	сухий	79	Дуб			32 V	пошкоджені
37	Дуб			32 V	сухий	80	Дуб			32 V	пошкоджені
38	Дуб			32 V	сухий	81	Дуб			32 V	пошкоджені
39	Дуб			28 V	сухий	82	Дуб			32 V	пошкоджені
40	Дуб			24 V	сухий	83	Дуб			32 V	пошкоджені
41	Дуб			28 V	сухий	84	Дуб			32 V	пошкоджені
42	Дуб			32 V	сухий	85	Дуб			32 V	пошкоджені
43	Дуб			24 V	сухий	86	Дуб			32 V	пошкоджені
44	Дуб			24 V	сухий	87	Дуб			32 V	пошкоджені

Порядковий номер дерева	Порода	Ступінь товщини стовбурів, сантиметрів			Категорія стану дерева, підстава відбору для рубки	Порядковий номер дерева	Порода	Ступінь товщини стовбурів, сантиметрів			Категорія стану дерева, підстава відбору для рубки
		ділові	напівділові	дров'яні				ділові	напівділові	дров'яні	
88	дуб			21 V	середній	123	дуб			32 V	середній
89	дуб			21 V	середній	124	дуб			24 V	середній
90	дуб			36 V	розколотий	125	дуб			28 V	середній
91	дуб			24 V	середній	126	дуб			24 V	середній
92	дуб		24	24 V	розколотий	127	дуб			36 V	розколотий
93	дуб			24 V	середній						
94	дуб			24 V	середній						
95	дуб			24 V	середній						
96	дуб			24 V	середній						
97	дуб			32 V	середній						
98	дуб			24 V	середній						
99	дуб			24 V	середній						
100	дуб			32 V	середній						
101	дуб			24 V	середній						
102	дуб			24 V	середній						
103	дуб			24 V	середній						
104	дуб			24 V	середній						
105	дуб			24 V	середній						
106	дуб			24 V	середній						
107	дуб			24 V	середній						
108	дуб			32 V	середній						
109	дуб			32 V	середній						
110	дуб			32 V	розколотий						
111	дуб			24 V	середній						
112	дуб			24 V	середній						
113	дуб		24	24 V	середній						
114	дуб			24 V	середній						
115	дуб			24 V	середній						
116	дуб			24 V	середній						
117	дуб			24 V	середній						
118	дуб			24 V	середній						
119	дуб		24	24 V	середній						
120	дуб		24	24 V	середній						
121	дуб			24 V	середній						
122	дуб			32 V	середній						

Всього пронумеровано дерев:

(всього двадцять сім)
(кількість словами)

Нумерацію і перелік провели:

М.М.М.М.
(посада)
С.М.П.
(посада)
С.М.П.
(посада)
М.П.
(посада)

(підпис)
(підпис)
(підпис)
(підпис)

Помошник Р.С.
(ініціали та прізвище)
Помошник М.С.
(ініціали та прізвище)
Коренівський О.М.
(ініціали та прізвище)
Фурман О.В.
(ініціали та прізвище)

14 06 2021 року

3

Додаток 4
до Санітарних правил

НУМЕРАЦІЙНА ВІДОМІСТЬ ДЕРЕВ,
призначених для вибіркової санітарної рубки
Житомирська обл.. ДП «Бердичівське ЛП»
(найменування власника лісів, постійного лісокористувача)

Лісництво _____ Любарське _____ урочище Філіпівське
виділ № 6 ділянка № _____ площа 3,5 гектарів дача _____ квартал № 46

Порядковий номер дерева	Порода	Ступінь товщини стовбурів, сантиметрів			Категорія стану дерева, підстава відбору для рубки	Порядковий номер дерева	Порода	Ступінь товщини стовбурів, сантиметрів			Категорія стану дерева, підстава відбору для рубки
		ділові	напівділові	дров'яні				ділові	напівділові	дров'яні	
1	Біла			28	Високий стовбур						
2	Біла			28	Високий стовбур						
3	Біла			29	Високий стовбур						
4	Біла			24	Високий стовбур						
5	Біла			24	Високий стовбур						
6	Біла		28	24	Високий стовбур						
7	Біла			28	Високий стовбур						
8	Біла		32	28	Високий стовбур						
9	Біла		28		Високий стовбур						
10	Біла			32	Високий стовбур						
11	Біла		28		Високий стовбур						
12	Біла			28	Високий стовбур						
13	Біла			28	Високий стовбур						
14	Біла			32	Високий стовбур						
15	Біла			28	Високий стовбур						
16	Біла			28	Високий стовбур						
17	Біла			28	Високий стовбур						
18	Біла			24	Високий стовбур						
19	Біла			24	Високий стовбур						
20	Біла			36	Високий стовбур						
21	Біла			28	Високий стовбур						
22	Біла			28	Високий стовбур						
23	Біла			28	Високий стовбур						
24	Біла			24	Високий стовбур						
25	Біла			28	Високий стовбур						
26	Біла			36	Високий стовбур						
27	Біла			24	Високий стовбур						
28	Біла			36	Високий стовбур						
29	Біла			28	Високий стовбур						
30	Біла		28	28	Високий стовбур						
31	Біла			24	Високий стовбур						
32	Біла			32	Високий стовбур						

(найменування власника лісів, постійного лісокористувача)

Лісництво Любарське урочище Орлиний дача квартал № 46
виділ № 7 ділянка № площа 1,8 гектарів

Порядковий номер дерева	Порода	Ступінь товщини стовбурів, сантиметрів			Категорія стану дерева, підстава відбору для рубки	Порядковий номер дерева	Порода	Ступінь товщини стовбурів, сантиметрів			Категорія стану дерева, підстава відбору для рубки
		ділові	напівділові	дров'яні				ділові	напівділові	дров'яні	
1	Вільха			24 V 16-18							
2	-			24 V 16-18							
3	-		24	V 16-18							
4	-		24	V 16-18							
5	-		24	V - V							
6	-			24 V 16-18							
7	-			24 V - V							
8	-		24	V 16-18							
9	Білий			24 V 16-18							
10	Вільха			24 V - V							
11	-			24 V 16-18							
12	-			24 V 16-18							
13	-			24 V 16-18							
14	Білий			24 V 16-18							
15	Вільха			24 V 16-18							
16	Білий			24 V 16-18							
17	Білий			24 V 16-18							

Додаток 4
до Санітарних правил

НУМЕРАЦІЙНА ВІДОМІСТЬ ДЕРЕВ,
призначених для вибіркової санітарної рубки
Житомирська обл.. ДП «Бердичівське ЛГ»
(найменування власника лісів, постійного лісокористувача)

Лісництво Любарське урочище Бердичівське дача квартал № 46
виділ № 14 ділянка № 0,8 гектарів

Порядковий номер дерева	Порода	Ступінь товщини стовбурів, сантиметрів			Категорія стану дерева, підстава відбору для рубки	Порядковий номер дерева	Порода	Ступінь товщини стовбурів, сантиметрів			Категорія стану дерева, підстава відбору для рубки
		ділові	напівділові	дров'яні				ділові	напівділові	дров'яні	
1	Дуб			24 V поперечн. хв.							
2	Біла сосна			24 V поперечн. хв.							
3	-V			32 V поперечн. хв.							
4	-V			28 V поперечн. хв.							
5	-V			24 V поперечн. хв.							
6	-V			24 V поперечн. хв.							
7	-V			24 V поперечн. хв.							
8	-V			24 V поперечн. хв.							
9	-V			32 V - V							
10	-V			28 V поперечн. хв.							
11	-V			28 V - V							
12	-V			28 V поперечн. хв.							
13	-V			32 V - V							
14	-V			28 V - V							
15	-V			28 V поперечн. хв.							
16	-V			28 V поперечн. хв.							
17	-V			24 V поперечн. хв.							
18	-V			28 V поперечн. хв.							
19	-V			32 V - V							
20	-V			28 V - V							
21	Біла сосна			28 V - V							
22	-V	24		V поперечн. хв.							
23	-V	28		V - V							
24	-V	24		V - V							
				24 V поперечн. хв.							

НУМЕРАЦІЙНА ВІДОМІСТЬ ДЕРЕВ,
призначених для вибіркової санітарної рубки
Житомирська обл. ДП «Бердичівське ЛП»
(найменування власника лісів, постійного лісокористувача)

Лісництво Любарське урочище Орлишини дача квартал № 47
виділ № 18 ділянка № площа 2,3 гектарів

Порядковий номер дерева	Порода	Ступінь товщини стовбурів, сантиметрів			Категорія стану дерева, підстава відбору для рубки	Порядковий номер дерева	Порода	Ступінь товщини стовбурів, сантиметрів			Категорія стану дерева, підстава відбору для рубки
		ділові	напівділові	дров'яні				ділові	напівділові	дров'яні	
1	Вісн			24	V кх						
2	Дуб			32	V -						
3	-			32	V -						
4	-			32	V -						
5	Вісн			28	V кх						
6	Дуб			18	V кх						
7	Вісн			36	V кх						
8	Вісн			36	V кх						
9	Дуб			28	V кх						
10	-			28	V -						
11	-			24	V -						
12	Вісн			32	V -						
13	Вісн			24	V кх						
14	Вісн			28	V кх						
15	Вісн			24	V кх						
16	Вісн			24	V кх						
17	Дуб	32			V кх-поси						
18	-	28			V -						
19	Вісн	24			V кх-поси						
20	-	24			V кх						
21	Вісн	28			V кх-поси						
22	Дуб			36	V кх						
23	-	28			V кх-поси						
24	-			40	V -						
25	-	24			V -						
26	-			28	V -						
27	-			24	V -						
28	-	24			V -						
29	-			24	V -						
				36	V -						

Додаток 4
до Санітарних правил

НУМЕРАЦІЙНА ВІДОМІСТЬ ДЕРЕВ,
призначених для вибіркової санітарної рубки
Житомирська обл.. ДП «Бердичівське ЛП»
(найменування власника лісів, постійного лісокористувача)

Лісництво Любарське _____ урочище Філіпівка дача _____ квартал № 47
виділ № 19 ділянка № _____ площа 2,3 гектарів

Порядковий номер дерева	Порода	Ступінь товщини стовбурів, сантиметрів			Категорія стану дерева, підстава відбору для рубки	Порядковий номер дерева	Порода	Ступінь товщини стовбурів, сантиметрів			Категорія стану дерева, підстава відбору для рубки
		ділові	напівділові	дров'яні				ділові	напівділові	дров'яні	
1	Дуб			28	Видох						
2	Дуб			28	Видох						
3	Дуб			24	Видох						
4	Дуб			36	Видох						
5	Дуб			28	Видох						
6	Дуб			24	Видох						
7	Дуб			28	Видох						
8	Дуб		24	Видох	Видох						
9	Дуб		28	Видох	Видох						
10	Дуб			24	Видох						
11	Дуб			32	Видох						
12	Дуб			24	Видох						
13	Дуб		28	Видох	Видох						
14	Дуб			24	Видох						
15	Дуб			32	Видох						
16	Дуб		24	Видох	Видох						
17	Дуб			24	Видох						
18	Дуб			28	Видох						
19	Дуб			28	Видох						
20	Дуб			32	Видох						
21	Дуб			32	Видох						
22	Дуб			28	Видох						
23	Дуб		24	Видох	Видох						
24	Дуб		24	Видох	Видох						
25	Дуб			36	Видох						
26	Дуб			24	Видох						
27	Дуб			24	Видох						
28	Дуб			36	Видох						
29	Дуб			24	Видох						
30	Дуб			24	Видох						
31	Дуб			24	Видох						
32	Дуб		28	Видох	Видох						
33	Дуб			36	Видох						
34	Дуб			32	Видох						
35	Дуб			44	Видох						
36	Дуб			24	Видох						
37	Дуб			24	Видох						
38	Дуб			24	Видох						
39	Дуб			24	Видох						
40	Дуб			24	Видох						

НУМЕРАЦІЙНА ВІДОМІСТЬ ДЕРЕВ,
призначених для вибіркової санітарної рубки
Житомирська обл.. ДП «Бердичівське ЛП
(найменування власника лісів, постійного лісокористувача)

Лісництво Любарське урочище Фелішків дача квартал № 47
виділ № 27 ділянка № площа 2,2 гектарів

Порядковий номер дерева	Порода	Ступінь товщини стовбурів, сантиметрів			Категорія стану дерева, підстава відбору для рубки	Порядковий номер дерева	Порода	Ступінь товщини стовбурів, сантиметрів			Категорія стану дерева, підстава відбору для рубки
		ділові	напівділові	дров'яні				ділові	напівділові	дров'яні	
1	Дуб			36 V	згнилий						
2	Дуб			40 V	розпалений						
3	Дуб		28	32 V	згнилий						
4	Дуб			28 V	згнилий						
5	Дуб			28 V	згнилий						
6	Дуб			28 V	згнилий						
7	Дуб			32 V	згнилий						
8	Дуб			28 V	згнилий						
9	Дуб			28 V	згнилий						
10	Дуб		28	32 V	згнилий						
11	Дуб			40 V	згнилий						
12	Дуб			40 V	згнилий						
13	Дуб		29	32 V	згнилий						
14	Дуб		28	32 V	згнилий						
15	Дуб			36 V	згнилий						
16	Дуб			32 V	згнилий						
17	Дуб		28	32 V	згнилий						
18	Дуб			32 V	згнилий						
19	Дуб			36 V	згнилий						
20	Дуб			48 V	згнилий						
21	Дуб			40 V	згнилий						
22	Дуб			40 V	згнилий						

**НУМЕРАЦІЙНА ВІДОМІСТЬ ДЕРЕВ,
призначених для вибіркової санітарної рубки**

Житомирська обл.. ДП «Бердичівське ЛП»
(найменування власника лісів, постійного лісокористувача)

Лісництво Любарське урочище Педички
виділ № 1 ділянка № площа 3,5 гектарів

квартал № 50

Порядковий номер дерев	Порода	Ступінь товщини стовбурів, сантиметрів			Категорія стану дерева, підстава відбору для рубки	Порядковий номер дерев	Порода	Ступінь товщини стовбурів, сантиметрів			Категорія стану дерева, підстава відбору для рубки
		ділові	напівділові	дров'яні				ділові	напівділові	дров'яні	
1	дуб			40	IV						
2	дуб			36	IV						
3	дуб			32	V						
4	дуб			44	V						
5	дуб			32	V						
6	дуб			32	V						
7	дуб			36	V						
8	дуб			36	V						
9	дуб			44	V						
10	дуб			44	V						
11	дуб			32	V						
12	дуб			36	V						
13	дуб			28	V						
14	дуб			28	V						
15	дуб			44	V						
16	дуб			32	V						
17	дуб			44	V						
18	дуб			44	V						
19	дуб			28	V						
20	дуб			24	V						
21	дуб			22	V						
22	дуб			44	V						
23	дуб			28	V						
24	дуб			44	V						
25	дуб			44	V						
26	дуб			28	V						
27	дуб			40	V						
28	дуб			24	V						
29	дуб			12	V						
30	дуб			14	V						
31	дуб			14	V						
32	дуб			28	V						
33	дуб			32	V						
34	дуб			24	V						
35	дуб			12	V						
36	дуб			24	V						
37	дуб			12	V						
38	дуб			32	V						

НУМЕРАЦІЙНА ВІДОМІСТЬ ДЕРЕВ,
призначених для вибіркової санітарної рубки
Житомирська обл.. ДП «Бердичівське ЛГ
(найменування власника лісів, постійного лісокористувача)

Лісництво Любарське урочище Підземки квартал № 50
виділ № 4 ділянка № _____ площа 46 гектарів

Порядковий номер дерева	Порода	Ступінь товщини стовбурів, сантиметрів			Категорія стану дерева, підстава відбору для рубки	Порядковий номер дерева	Порода	Ступінь товщини стовбурів, сантиметрів			Категорія стану дерева, підстава відбору для рубки
		ділові	напівділові	дров'яні				ділові	напівділові	дров'яні	
1	Дуб			28	св. сирі						
2	Акація			28	св. сирі						
3	Ялина			28	св. сирі						
4	Білина			40	св. сирі						
5	Ялина			36	св. сирі						
6	Ялина		32	св. сирі	св. сирі						
7	Ялина			28	св. сирі						
8	Ялина			28	св. сирі						
9	Ялина		32	св. сирі	св. сирі						
10	Ялина			28	св. сирі						
11	Ялина			28	св. сирі						
12	Ялина			28	св. сирі						
13	Ялина			32	св. сирі						
14	Ялина			24	св. сирі						
15	Ялина			28	св. сирі						
16	Ялина			28	св. сирі						
17	Ялина			32	св. сирі						
18	Ялина			36	св. сирі						
19	Ялина			32	св. сирі						

НУМЕРАЦІЙНА ВІДОМІСТЬ ДЕРЕВ,
призначених для вибіркової санітарної рубки

Житомирська обл.. ДП «Бердичівське ЛГ»
(найменування власника лісів, постійного лісокористувача)

Лісництво Любарське
виділ № 16 ділянка № 6

урочище Медик
площа 0,7 гектарів

квартал № 50

Порядковий номер дерева	Порода	Ступінь товщини стовбурів, сантиметрів			Категорія стану дерева, підстава відбору для рубки	Порядковий номер дерева	Порода	Ступінь товщини стовбурів, сантиметрів			Категорія стану дерева, підстава відбору для рубки
		ділові	напівділові	дров'яні				ділові	напівділові	дров'яні	
1	Дуб			28	бурк						
2	Дуб			28	хлп						
3	Дуб			36	хлп						
4	Дуб			28	хлп						
5	Дуб			28	хлп						
6	Дуб			28	хлп						
7	Дуб			24	бурк						
8	Сосна			27	хлп						
9	Сосна			26	хлп						
10	Дуб			28	хлп						
11	Дуб			32	хлп						

НУМЕРАЦІЙНА ВІДОМІСТЬ ДЕРЕВ, призначених для вибіркової санітарної рубки

Житомирська обл.. ДП «Бердичівське ЛГ»
(найменування власника лісів, постійного лісокористувача)

Лісництво Любарське
виділ № 32 ділянка №

урочище Педикши
площа 4,3 гектарів

квартал № 51

Порядковий номер дерева	Порода	Ступінь товщини стовбурів, сантиметрів			Категорія стану дерева, підстава відбору для рубки	Порядковий номер дерева	Порода	Ступінь товщини стовбурів, сантиметрів			Категорія стану дерева, підстава відбору для рубки
		ділові	напівділові	дров'яні				ділові	напівділові	дров'яні	
1	Дуб			36	Бук	44	Черешня			24	Бук
2	Дуб			24	Бук	45	Осика			40	Бук
3	Черешня			36	Бук	46	Осика			40	Бук
4	Дуб		36	IV	Бук	47	Черешня			44	Бук
5	Черешня			24	Бук	48	Черешня			32	Бук
6	Дуб			36	Бук	49	Черешня			36	Бук
7	Черешня			32	Бук	50	Бук			36	Бук
8	Дуб			28	Бук	51	Черешня			36	Бук
9	Осика			40	Бук	52	Бук			36	Бук
10	Черешня			36	Бук						
11	Черешня			44	Бук						
12	Черешня			44	Бук						
13	Черешня			44	Бук						
14	Черешня			44	Бук						
15	Осика			40	Бук						
16	Осика			40	Бук						
17	Осика			40	Бук						
18	Осика			44	Бук						
19	Черешня			44	Бук						
20	Черешня			44	Бук						
21	Осика			40	Бук						
22	Осика			40	Бук						
23	Осика			36	Бук						
24	Черешня			28	Бук						
25	Осика			28	Бук						
26	Осика			24	Бук						
27	Черешня			40	Бук						
28	Черешня			48	Бук						
29	Черешня			44	Бук						
30	Дуб			36	Бук						
31	Черешня			48	Бук						
32	Черешня			40	Бук						
33	Черешня			28	Бук						
34	Черешня			40	Бук						
35	Дуб			40	Бук						
36	Дуб		36	IV	Бук						
37	Черешня			48	Бук						
38	Черешня			44	Бук						
39	Дуб			28	Бук						
40	Черешня			48	Бук						
41	Дуб			36	Бук						
42	Осика			48	Бук						
43	Осика			40	Бук						

НУМЕРАЦІЙНА ВІДОМІСТЬ ДЕРЕВ, призначених для вибіркової санітарної рубки

Житомирська обл.. ДП «Бердичівське ЛГ»
(найменування власника лісів, постійного лісокористувача)

Лісництво Любарське урочище Педичини квартал № 51
виділ № 36 ділянка № _____ площа 3,6 гектарів

Порядковий номер дерева	Порода	Ступінь товщини стовбурів, сантиметрів			Категорія стану дерева, підстава відбору для рубки	Порядковий номер дерева	Порода	Ступінь товщини стовбурів, сантиметрів			Категорія стану дерева, підстава відбору для рубки
		ділові	напівділові	дров'яні				ділові	напівділові	дров'яні	
1	Дуб			48	Ск. арс.						
2	Дуб			28	Ск. арс.						
3	Дуб			32	Ск. арс.						
4	Дуб			40	Ск. арс.						
5	Дуб			28	Ск. арс.						
6	Дуб			28	Ск. арс.						
7	Дуб			40	Ск. арс.						
8	Дуб			48	Ск. арс.						
9	Дуб			44	Ск. арс.						
10	Дуб			32	Ск. арс.						
11	Дуб			32	Ск. арс.						
12	Дуб			48	Ск. арс.						
13	Дуб			40	Ск. арс.						
14	Дуб			24	Ск. арс.						
15	Дуб			40	Ск. арс.						
16	Дуб			28	Ск. арс.						
17	Дуб			40	Ск. арс.						
18	Дуб			60	Ск. арс.						
19	Дуб			48	Ск. арс.						
20	Дуб			36	Ск. арс.						
21	Дуб			40	Ск. арс.						
22	Дуб			40	Ск. арс.						
23	Дуб			26	Ск. арс.						
24	Дуб			44	Ск. арс.						
25	Дуб			44	Ск. арс.						
26	Дуб			28	Ск. арс.						
27	Дуб			40	Ск. арс.						
28	Дуб			40	Ск. арс.						
29	Дуб			40	Ск. арс.						
30	Дуб			32	Ск. арс.						
31	Дуб			32	Ск. арс.						
32	Дуб			44	Ск. арс.						
33	Дуб			36	Ск. арс.						
34	Дуб			36	Ск. арс.						
35	Дуб			36	Ск. арс.						
36	Дуб			32	Ск. арс.						
37	Дуб			36	Ск. арс.						
38	Дуб			36	Ск. арс.						
39	Дуб			36	Ск. арс.						
40	Дуб			40	Ск. арс.						
41	Дуб			48	Ск. арс.						
42	Дуб			40	Ск. арс.						

МІСЬКА РАДА ІНІЦІАТИВНОЇ ГРУПИ призначених для вибіркової санітарної рубки Житомирська обл., ЛП «Бердичівське ЛП» (найменування власника лісів, постійного лісокористувача)

Лісництво Миропільське урочище "Лісничанка" площі 60 гектарів
 Види № 3 ділянка № 1

Порядковий номер дерева	Порода	Лісові			Порядковий номер дерева	Порода	Лісові		
		напівлісові	дров'яні	лісові			напівлісові	дров'яні	лісові
1	Біла	Біла	Біла	Біла	46	Біла	Біла	Біла	Біла
2	Біла	Біла	Біла	Біла	47	Біла	Біла	Біла	Біла
3	Біла	Біла	Біла	Біла	48	Біла	Біла	Біла	Біла
4	Біла	Біла	Біла	Біла	49	Біла	Біла	Біла	Біла
5	Біла	Біла	Біла	Біла	50	Біла	Біла	Біла	Біла
6	Біла	Біла	Біла	Біла	51	Біла	Біла	Біла	Біла
7	Біла	Біла	Біла	Біла	52	Біла	Біла	Біла	Біла
8	Біла	Біла	Біла	Біла	53	Біла	Біла	Біла	Біла
9	Біла	Біла	Біла	Біла	54	Біла	Біла	Біла	Біла
10	Біла	Біла	Біла	Біла	55	Біла	Біла	Біла	Біла
11	Біла	Біла	Біла	Біла	56	Біла	Біла	Біла	Біла
12	Біла	Біла	Біла	Біла	57	Біла	Біла	Біла	Біла
13	Біла	Біла	Біла	Біла	58	Біла	Біла	Біла	Біла
14	Біла	Біла	Біла	Біла	59	Біла	Біла	Біла	Біла
15	Біла	Біла	Біла	Біла	60	Біла	Біла	Біла	Біла
16	Біла	Біла	Біла	Біла	61	Біла	Біла	Біла	Біла
17	Біла	Біла	Біла	Біла	62	Біла	Біла	Біла	Біла
18	Біла	Біла	Біла	Біла	63	Біла	Біла	Біла	Біла
19	Біла	Біла	Біла	Біла	64	Біла	Біла	Біла	Біла
20	Біла	Біла	Біла	Біла	65	Біла	Біла	Біла	Біла
21	Біла	Біла	Біла	Біла	66	Біла	Біла	Біла	Біла
22	Біла	Біла	Біла	Біла	67	Біла	Біла	Біла	Біла
23	Біла	Біла	Біла	Біла	68	Біла	Біла	Біла	Біла
24	Біла	Біла	Біла	Біла	69	Біла	Біла	Біла	Біла
25	Біла	Біла	Біла	Біла	70	Біла	Біла	Біла	Біла
26	Біла	Біла	Біла	Біла	71	Біла	Біла	Біла	Біла
27	Біла	Біла	Біла	Біла	72	Біла	Біла	Біла	Біла
28	Біла	Біла	Біла	Біла	73	Біла	Біла	Біла	Біла
29	Біла	Біла	Біла	Біла	74	Біла	Біла	Біла	Біла
30	Біла	Біла	Біла	Біла	75	Біла	Біла	Біла	Біла
31	Біла	Біла	Біла	Біла	76	Біла	Біла	Біла	Біла
32	Біла	Біла	Біла	Біла	77	Біла	Біла	Біла	Біла
33	Біла	Біла	Біла	Біла	78	Біла	Біла	Біла	Біла
34	Біла	Біла	Біла	Біла	79	Біла	Біла	Біла	Біла
35	Біла	Біла	Біла	Біла	80	Біла	Біла	Біла	Біла
36	Біла	Біла	Біла	Біла	81	Біла	Біла	Біла	Біла
37	Біла	Біла	Біла	Біла	82	Біла	Біла	Біла	Біла
38	Біла	Біла	Біла	Біла	83	Біла	Біла	Біла	Біла
39	Біла	Біла	Біла	Біла	84	Біла	Біла	Біла	Біла
40	Біла	Біла	Біла	Біла	85	Біла	Біла	Біла	Біла
41	Біла	Біла	Біла	Біла	86	Біла	Біла	Біла	Біла
42	Біла	Біла	Біла	Біла	87	Біла	Біла	Біла	Біла
43	Біла	Біла	Біла	Біла	88	Біла	Біла	Біла	Біла
44	Біла	Біла	Біла	Біла	89	Біла	Біла	Біла	Біла
45	Біла	Біла	Біла	Біла	90	Біла	Біла	Біла	Біла

Содержание	Страницы
1. Общие сведения о предприятии	1-10
2. Описание продукции	11-20
3. Анализ рынка	21-30
4. Финансовый анализ	31-40
5. Заключение	41-45

(Signature)

1. **Introduction**

Smo Chagayam

Порядковий номер деревця	Порода	ділові	напівділові	дров'яні	Категорія стану дерева, підстава відбору для рубки	Порядковий номер деревця	Порода	ділові	напівділові	дров'яні	Категорія стану дерева, підстава відбору для рубки
91	СХ				СХ V	92	СХ				СХ V
92	СХ				СХ V	93	СХ				СХ V
93	СХ				СХ V	94	СХ				СХ V
94	СХ				СХ V	95	СХ				СХ V
95	СХ				СХ V	96	СХ				СХ V
96	СХ				СХ V	97	СХ				СХ V
97	СХ				СХ V	98	СХ				СХ V
98	СХ				СХ V	99	СХ				СХ V
99	СХ				СХ V	100	СХ				СХ V
100	СХ				СХ V	101	СХ				СХ V
101	СХ				СХ V	102	СХ				СХ V
102	СХ				СХ V	103	СХ				СХ V
103	СХ				СХ V	104	СХ				СХ V
104	СХ				СХ V	105	СХ				СХ V
105	СХ				СХ V	106	СХ				СХ V
106	СХ				СХ V	107	СХ				СХ V
107	СХ				СХ V	108	СХ				СХ V
108	СХ				СХ V	109	СХ				СХ V
109	СХ				СХ V	110	СХ				СХ V
110	СХ				СХ V	111	СХ				СХ V
111	СХ				СХ V	112	СХ				СХ V
112	СХ				СХ V	113	СХ				СХ V
113	СХ				СХ V	114	СХ				СХ V
114	СХ				СХ V	115	СХ				СХ V
115	СХ				СХ V	116	СХ				СХ V
116	СХ				СХ V	117	СХ				СХ V
117	СХ				СХ V	118	СХ				СХ V
118	СХ				СХ V	119	СХ				СХ V
119	СХ				СХ V	120	СХ				СХ V
120	СХ				СХ V	121	СХ				СХ V
121	СХ				СХ V	122	СХ				СХ V
122	СХ				СХ V	123	СХ				СХ V
123	СХ				СХ V	124	СХ				СХ V
124	СХ				СХ V	125	СХ				СХ V
125	СХ				СХ V	126	СХ				СХ V
126	СХ				СХ V	127	СХ				СХ V
127	СХ				СХ V	128	СХ				СХ V
128	СХ				СХ V	129	СХ				СХ V
129	СХ				СХ V	130	СХ				СХ V
130	СХ				СХ V	131	СХ				СХ V
131	СХ				СХ V	132	СХ				СХ V
132	СХ				СХ V	133	СХ				СХ V
133	СХ				СХ V	134	СХ				СХ V
134	СХ				СХ V	135	СХ				СХ V
135	СХ				СХ V	136	СХ				СХ V
136	СХ				СХ V	137	СХ				СХ V
137	СХ				СХ V	138	СХ				СХ V
138	СХ				СХ V	139	СХ				СХ V
139	СХ				СХ V	140	СХ				СХ V
140	СХ				СХ V	141	СХ				СХ V
141	СХ				СХ V	142	СХ				СХ V
142	СХ				СХ V	143	СХ				СХ V
143	СХ				СХ V	144	СХ				СХ V
144	СХ				СХ V	145	СХ				СХ V
145	СХ				СХ V	146	СХ				СХ V
146	СХ				СХ V	147	СХ				СХ V
147	СХ				СХ V	148	СХ				СХ V
148	СХ				СХ V	149	СХ				СХ V
149	СХ				СХ V	150	СХ				СХ V
150	СХ				СХ V	151	СХ				СХ V
151	СХ				СХ V	152	СХ				СХ V
152	СХ				СХ V	153	СХ				СХ V
153	СХ				СХ V	154	СХ				СХ V
154	СХ				СХ V	155	СХ				СХ V
155	СХ				СХ V	156	СХ				СХ V
156	СХ				СХ V	157	СХ				СХ V
157	СХ				СХ V	158	СХ				СХ V
158	СХ				СХ V	159	СХ				СХ V
159	СХ				СХ V	160	СХ				СХ V
160	СХ				СХ V	161	СХ				СХ V
161	СХ				СХ V	162	СХ				СХ V
162	СХ				СХ V	163	СХ				СХ V
163	СХ				СХ V	164	СХ				СХ V
164	СХ				СХ V	165	СХ				СХ V
165	СХ				СХ V	166	СХ				СХ V
166	СХ				СХ V	167	СХ				СХ V
167	СХ				СХ V	168	СХ				СХ V
168	СХ				СХ V	169	СХ				СХ V
169	СХ				СХ V	170	СХ				СХ V
170	СХ				СХ V	171	СХ				СХ V
171	СХ				СХ V	172	СХ				СХ V
172	СХ				СХ V	173	СХ				СХ V
173	СХ				СХ V	174	СХ				СХ V
174	СХ				СХ V	175	СХ				СХ V
175	СХ				СХ V	176	СХ				СХ V
176	СХ				СХ V	177	СХ				СХ V
177	СХ				СХ V	178	СХ				СХ V
178	СХ				СХ V	179	СХ				СХ V
179	СХ				СХ V	180	СХ				СХ V
180	СХ				СХ V	181	СХ				СХ V
181	СХ				СХ V	182	СХ				СХ V
182	СХ				СХ V	183	СХ				СХ V
183	СХ				СХ V	184	СХ				СХ V
184	СХ				СХ V	185	СХ				СХ V
185	СХ				СХ V	186	СХ				СХ V
186	СХ				СХ V	187	СХ				СХ V
187	СХ				СХ V	188	СХ				СХ V
188	СХ				СХ V	189	СХ				СХ V
189	СХ				СХ V	190	СХ				СХ V
190	СХ				СХ V	191	СХ				СХ V
191	СХ				СХ V	192	СХ				СХ V
192	СХ				СХ V	193	СХ				СХ V
193	СХ				СХ V	194	СХ				СХ V
194	СХ				СХ V	195	СХ				СХ V
195	СХ				СХ V	196	СХ				СХ V
196	СХ				СХ V	197	СХ				СХ V
197	СХ				СХ V	198	СХ				СХ V
198	СХ				СХ V	199	СХ				СХ V
199	СХ				СХ V	200	СХ				СХ V
200	СХ				СХ V	201	СХ				СХ V
201	СХ				СХ V	202	СХ				СХ V
202	СХ				СХ V	203	СХ				СХ V
203	СХ				СХ V	204	СХ				СХ V
204	СХ				СХ V	205	СХ				СХ V
205	СХ				СХ V	206	СХ				СХ V
206	СХ				СХ V	207	СХ				СХ V
207	СХ				СХ V	208	СХ				СХ V
208	СХ				СХ V	209	СХ				СХ V
209	СХ				СХ V	210	СХ				СХ V
210	СХ				СХ V	211	СХ				СХ V
211	СХ				СХ V	212	СХ				СХ V
212	СХ				СХ V	213	СХ				СХ V
213	СХ				СХ V	214	СХ				СХ V
214	СХ				СХ V	215	СХ				СХ V
215	СХ				СХ V	216	СХ				СХ V
216	СХ				СХ V	217	СХ				СХ V
217	СХ				СХ V	218	СХ				СХ V
218	СХ				СХ V	219	СХ				СХ V
219	СХ				СХ V	220	СХ				СХ V
220	СХ				СХ V	221	СХ				СХ V
221	СХ				СХ V	222	СХ				СХ V
222	СХ				СХ V	223	СХ				СХ V
223	СХ				СХ V	224	СХ				СХ V
224	СХ				СХ V	225	СХ				СХ V
225	СХ				СХ V	226	СХ				СХ V
226	СХ				СХ V	227	СХ				СХ V
227	СХ				СХ V	228	СХ				СХ V
228	СХ				СХ V	229	СХ				СХ V
229	СХ				СХ V	230	СХ				СХ V
230	СХ				СХ V	231	СХ				СХ V
231	СХ				СХ V	232	СХ				СХ V
232	СХ				СХ V	233	СХ				СХ V
233	СХ				СХ V	234	СХ				СХ V
234	СХ				СХ V	235	СХ				СХ V
235	СХ				СХ V	236	СХ				СХ V
236	СХ				СХ V	237	СХ				СХ V
237	СХ				СХ V	238	СХ				СХ V
238	СХ				СХ V	239	СХ				СХ V
239	СХ				СХ V	240	СХ				СХ V
240	СХ				СХ V	241	СХ				СХ V
241	СХ				СХ V	242	СХ				СХ V
242	СХ				СХ V	243	СХ				СХ V
243	СХ				СХ V	244	СХ				СХ V
244	СХ				СХ V	245	СХ				СХ V
245	СХ				СХ V	246	СХ				СХ V
246	СХ				СХ V	247	СХ				СХ V
247	СХ				СХ V	248	СХ				СХ V
248	СХ				СХ V	249	СХ				СХ V
249	СХ				СХ V	250	СХ				СХ V
250	СХ				СХ V	251	СХ				СХ V
251	СХ				СХ V	252	СХ				СХ V
252	СХ				СХ V	253	СХ				СХ V
253	СХ				СХ V	254	СХ				СХ V
254	СХ				СХ V	255	СХ				СХ V
255	СХ				СХ V	256	СХ				СХ V
256	СХ										

12. 17:51

[illegible]

$$120 \div 0.7 = 171.4$$

117-11

(пожалуйста)

(пожал)

(пожалуйста)

Hydrogen sulfide - 4000-4500 mg/L

DATE RECEIVED _____

2011.11.11

(LITTING)

(E) (11)

(continued)

КЛУБКИТЪТЪ

[illegible]

וְיִי-יָאֵן גִּי' עֲנִיָּהּ

(initials to be printed)

(Mithatun ta npiɔnɩt)

Категорія стіну дерева,
підстава вібору для
дубки

Порядковый номер
дерева

Площа

ДІЛОВА

НАПІВІЛІОНІ

ДРОВ'ЯНИ

CALITIMETRIJ

**REPORT OF THE
COMMISSIONER OF THE
LAND OFFICE**

Портальный номер
дерева

Нюпога

Ділові

HEATH, J. L. 1981.

дров'яни

ПРЕДСТАВЛЕНА НА ПОСЛАНИЕ

Житомирська обл. III «Бердичівське літ»

...ка місц. постійного місцопосидівача)

Мирот, а также

14. EXHIBIT 46 OF 1640

1. EXHIBIT 46 OF 11240

km/h. 2

15 / 15

[illegible]

80

 $\text{H} \parallel$

U.S.:

1780-81
Bm 9-110
(1780-81)

(посада)

G. vermicifera;

11:41

✓

အကျဉ်းချုပ်

1. $\frac{1}{2} \times \frac{1}{2} = \frac{1}{4}$

Дружеское соглашение

(111111)

(CONFIDENTIAL)

(2) (b) (i) (A) (B) (C) (D) (E) (F) (G) (H) (I) (J) (K) (L) (M) (N) (O) (P) (Q) (R) (S) (T) (U) (V) (W) (X) (Y) (Z) (AA) (AB) (AC) (AD) (AE) (AF) (AG) (AH) (AI) (AJ) (AK) (AL) (AM) (AN) (AO) (AP) (AQ) (AR) (AS) (AT) (AU) (AV) (AW) (AX) (AY) (AZ) (BA) (BB) (BC) (BD) (BE) (BF) (BG) (BH) (BI) (BJ) (BK) (BL) (BM) (BN) (BO) (BP) (BQ) (BR) (BS) (BT) (BU) (BV) (BW) (BX) (BY) (BZ) (CA) (CB) (CC) (CD) (CE) (CF) (CG) (CH) (CI) (CJ) (CK) (CL) (CM) (CN) (CO) (CP) (CQ) (CR) (CS) (CT) (CU) (CV) (CW) (CX) (CY) (CZ) (DA) (DB) (DC) (DD) (DE) (DF) (DG) (DH) (DI) (DJ) (DK) (DL) (DM) (DN) (DO) (DP) (DQ) (DR) (DS) (DT) (DU) (DV) (DW) (DX) (DY) (DZ) (EA) (EB) (EC) (ED) (EE) (EF) (EG) (EH) (EI) (EJ) (EK) (EL) (EM) (EN) (EO) (EP) (EQ) (ER) (ES) (ET) (EU) (EV) (EW) (EX) (EY) (EZ) (FA) (FB) (FC) (FD) (FE) (FF) (FG) (FH) (FI) (FJ) (FK) (FL) (FM) (FN) (FO) (FP) (FQ) (FR) (FS) (FT) (FU) (FV) (FW) (FX) (FY) (FZ) (GA) (GB) (GC) (GD) (GE) (GF) (GG) (GH) (GI) (GJ) (GK) (GL) (GM) (GN) (GO) (GP) (GQ) (GR) (GS) (GT) (GU) (GV) (GW) (GX) (GY) (GZ) (HA) (HB) (HC) (HD) (HE) (HF) (HG) (HH) (HI) (HJ) (HK) (HL) (HM) (HN) (HO) (HP) (HQ) (HR) (HS) (HT) (HU) (HV) (HW) (HX) (HY) (HZ) (IA) (IB) (IC) (ID) (IE) (IF) (IG) (IH) (II) (IJ) (IK) (IL) (IM) (IN) (IO) (IP) (IQ) (IR) (IS) (IT) (IU) (IV) (IW) (IX) (IY) (IZ) (JA) (JB) (JC) (JD) (JE) (JF) (JG) (JH) (JI) (JJ) (JK) (JL) (JM) (JN) (JO) (JP) (JQ) (JR) (JS) (JT) (JU) (JV) (JW) (JX) (JY) (JZ) (KA) (KB) (KC) (KD) (KE) (KF) (KG) (KH) (KI) (KJ) (KK) (KL) (KM) (KN) (KO) (KP) (KQ) (KR) (KS) (KT) (KU) (KV) (KW) (KX) (KY) (KZ) (LA) (LB) (LC) (LD) (LE) (LF) (LG) (LH) (LI) (LJ) (LK) (LL) (LM) (LN) (LO) (LP) (LQ) (LR) (LS) (LT) (LU) (LV) (LW) (LX) (LY) (LZ) (MA) (MB) (MC) (MD) (ME) (MF) (MG) (MH) (MI) (MJ) (MK) (ML) (MM) (MN) (MO) (MP) (MQ) (MR) (MS) (MT) (MU) (MV) (MW) (MX) (MY) (MZ) (NA) (NB) (NC) (ND) (NE) (NF) (NG) (NH) (NI) (NJ) (NK) (NL) (NM) (NN) (NO) (NP) (NQ) (NR) (NS) (NT) (NU) (NV) (NW) (NX) (NY) (NZ) (OA) (OB) (OC) (OD) (OE) (OF) (OG) (OH) (OI) (OJ) (OK) (OL) (OM) (ON) (OO) (OP) (OQ) (OR) (OS) (OT) (OU) (OV) (OW) (OX) (OY) (OZ) (PA) (PB) (PC) (PD) (PE) (PF) (PG) (PH) (PI) (PJ) (PK) (PL) (PM) (PN) (PO) (PP) (PQ) (PR) (PS) (PT) (PU) (PV) (PW) (PX) (PY) (PZ) (QA) (QB) (QC) (QD) (QE) (QF) (QG) (QH) (QI) (QJ) (QK) (QL) (QM) (QN) (QO) (QP) (QQ) (QR) (QS) (QT) (QU) (QV) (QW) (QX) (QY) (QZ) (RA) (RB) (RC) (RD) (RE) (RF) (RG) (RH) (RI) (RJ) (RK) (RL) (RM) (RN) (RO) (RP) (RQ) (RR) (RS) (RT) (RU) (RV) (RW) (RX) (RY) (RZ) (SA) (SB) (SC) (SD) (SE) (SF) (SG) (SH) (SI) (SJ) (SK) (SL) (SM) (SN) (SO) (SP) (SQ) (SR) (SS) (ST) (SU) (SV) (SW) (SX) (SY) (SZ) (TA) (TB) (TC) (TD) (TE) (TF) (TG) (TH) (TI) (TJ) (TK) (TL) (TM) (TN) (TO) (TP) (TQ) (TR) (TS) (TT) (TU) (TV) (TW) (TX) (TY) (TZ) (UA) (UB) (UC) (UD) (UE) (UF) (UG) (UH) (UI) (UJ) (UK) (UL) (UM) (UN) (UO) (UP) (UQ) (UR) (US) (UT) (UU) (UV) (UW) (UX) (UY) (UZ) (VA) (VB) (VC) (VD) (VE) (VF) (VG) (VH) (VI) (VJ) (VK) (VL) (VM) (VN) (VO) (VP) (VQ) (VR) (VS) (VT) (VU) (VV) (VW) (VX) (VY) (VZ) (WA) (WB) (WC) (WD) (WE) (WF) (WG) (WH) (WI) (WJ) (WK) (WL) (WM) (WN) (WO) (WP) (WQ) (WR) (WS) (WT) (WU) (WV) (WW) (WX) (WY) (WZ) (XA) (XB) (XC) (XD) (XE) (XF) (XG) (XH) (XI) (XJ) (XK) (XL) (XM) (XN) (XO) (XP) (XQ) (XR) (XS) (XT) (XU) (XV) (XW) (XX) (XY) (XZ) (YA) (YB) (YC) (YD) (YE) (YF) (YG) (YH) (YI) (YJ) (YK) (YL) (YM) (YN) (YO) (YP) (YQ) (YR) (YS) (YT) (YU) (YV) (YW) (YX) (YZ) (ZA) (ZB) (ZC) (ZD) (ZE) (ZF) (ZG) (ZH) (ZI) (ZJ) (ZK) (ZL) (ZM) (ZN) (ZO) (ZP) (ZQ) (ZR) (ZS) (ZT) (ZU) (ZV) (ZW) (ZX) (ZY) (ZZ)

(continued)

(іншість та приватне)

(initials and prize name)

2. *Handwritten signature*

James B. B.

Коллекторский отдел

Порядковий номер деревця		
Порода	ділові	Ступінь товщини стовбурів, см
	напівділові	
	дров'яні	
	Категорія стану дерева, підстава відбору для рубки	
Порядковий номер деревця	ділові	Ступінь товщини стовбурів, см
	напівділові	
	дров'яні	
	Категорія стану дерева, підстава відбору для рубки	

Лісництво Миропільське урочище "Шпорова дача" квартал № 55
види № 28 ділянка № _____ площа 4,2 гектарів

Порядковий номер деревця	Порода	діючі	напівдіючі	дров'яні	Категорія стану дерева, підстава відбору для дубки
1	Орх	Орх	Орх	Орх	Орх
2	Орх	Орх	Орх	Орх	Орх
3	Орх	Орх	Орх	Орх	Орх
4	Орх	Орх	Орх	Орх	Орх
5	Орх	Орх	Орх	Орх	Орх
6	Орх	Орх	Орх	Орх	Орх
7	Орх	Орх	Орх	Орх	Орх
8	Орх	Орх	Орх	Орх	Орх
9	Орх	Орх	Орх	Орх	Орх
10	Орх	Орх	Орх	Орх	Орх
11	Орх	Орх	Орх	Орх	Орх
12	Орх	Орх	Орх	Орх	Орх
13	Орх	Орх	Орх	Орх	Орх
14	Орх	Орх	Орх	Орх	Орх
15	Орх	Орх	Орх	Орх	Орх
16	Орх	Орх	Орх	Орх	Орх
17	Орх	Орх	Орх	Орх	Орх
18	Орх	Орх	Орх	Орх	Орх
19	Орх	Орх	Орх	Орх	Орх
20	Орх	Орх	Орх	Орх	Орх
21	Орх	Орх	Орх	Орх	Орх
22	Орх	Орх	Орх	Орх	Орх
23	Орх	Орх	Орх	Орх	Орх
24	Орх	Орх	Орх	Орх	Орх
25	Орх	Орх	Орх	Орх	Орх
26	Орх	Орх	Орх	Орх	Орх
27	Орх	Орх	Орх	Орх	Орх
28	Орх	Орх	Орх	Орх	Орх
29	Орх	Орх	Орх	Орх	Орх
30	Орх	Орх	Орх	Орх	Орх
31	Орх	Орх	Орх	Орх	Орх
32	Орх	Орх	Орх	Орх	Орх
33	Орх	Орх	Орх	Орх	Орх
34	Орх	Орх	Орх	Орх	Орх
35	Орх	Орх	Орх	Орх	Орх
36	Орх	Орх	Орх	Орх	Орх
37	Орх	Орх	Орх	Орх	Орх
38	Орх	Орх	Орх	Орх	Орх
39	Орх	Орх	Орх	Орх	Орх
40	Орх	Орх	Орх	Орх	Орх
41	Орх	Орх	Орх	Орх	Орх
42	Орх	Орх	Орх	Орх	Орх
43	Орх	Орх	Орх	Орх	Орх
44	Орх	Орх	Орх	Орх	Орх
45	Орх	Орх	Орх	Орх	Орх

(175001)

24/10

[illegible]

**НУМЕРАЦІЙНА ВІДОМІСТЬ ДЕРЕВ,
призначених для вибіркової санітарної рубки
Житомирська обл.. ДП «Бердичівське ЛП»
(найменування власника лісів, постійного лісокористувача)**

Лісництво Миропільське урочище Житомирська обл. квартал № 44
виділ № 33 ділянка № _____ площа 7,6 гектарів

Порядковий номер дерева	Порода	Ступінь товщини стовбурів, сантиметрів			Категорія стану дерева, підстава відбору для рубки	Порядковий номер дерева	Порода	Ступінь товщини стовбурів, сантиметрів			Категорія стану дерева, підстава відбору для рубки
		ділові	напівділові	дров'яні				ділові	напівділові	дров'яні	
1	С		48		Береза IV	45	С		28		Береза IV
2	С		32		Береза IV	46	С		32		Береза V
3	С		36		Береза IV	47	С		32		Береза V
4	С			40	Береза IV	48	С		40		Береза IV
5	С			28	Береза IV	49	С		32		Береза IV
6	С		48		Береза IV	50	С		40		Береза IV
7	С		36		Береза IV	51	С		36		Береза IV
8	С		44		Береза IV	52	С		32		Береза IV
9	С			36	Береза IV	53	С			28	Береза IV
10	С			36	Береза IV	54	С			24	Береза IV
11	С		32		Береза IV	55	С			32	Береза V
12	С			24	Береза V	56	С		36		Береза IV
13	С		36		Береза IV	57	С		40		Береза IV
14	С		44		Береза IV	58	С		36		Береза IV
15	С			40	Береза IV	59	С		36		Береза IV
16	С		28		Береза IV	60	С			24	Береза V
17	С		40		Береза IV	61	С			24	Береза V
18	С		28		Береза IV	62	С		40		Береза IV
19	С		40		Береза IV	63	С			24	Береза V
20	С			36	Береза IV	64	С			28	Береза V
21	С		40		Береза IV	65	С		40		Береза IV
22	С			24	Береза V	66	С			36	Береза IV
23	С		32		Береза V	67	С		40		Береза IV
24	С		48		Береза IV	68	С		44		Береза IV
25	С			24	Береза V	69	С			24	Береза V
26	С			44	Береза V	70	С		36		Береза IV
27	С			56	Береза V	71	С		40		Береза IV
28	С			28	Береза VI	72	С		44		Береза IV
29	С			40	Береза IV	73	С			28	Береза IV
30	С		44		Береза IV	74	С			36	Береза IV
31	С		28		Береза IV	75	С			40	Береза IV
32	С		40		Береза IV	76	С		44		Береза IV
33	С		28		Береза IV	77	С			36	Береза V
34	С		32		Береза IV	78	С		40		Береза IV
35	С			28	Береза IV	79	С		44		Береза IV
36	С		32		Береза IV	80	С			24	Береза V
37	С			40	Береза IV	81	С		44		Береза IV
38	С			24	Береза V	82	С			36	Береза V
39	С			36	Береза V	83	С		28		Береза IV
40	С		36		Береза IV	84	С			36	Береза IV
41	С		28		Береза IV	85	С		40		Береза IV
42	С		44		Береза IV	86	С			32	Береза IV
43	С		36		Береза IV	87	С			40	Береза IV
44	С			32	Береза IV	88	С		28		Береза IV

Порядковий номер дерева	Порода	Ступінь товщини стовбура, сантиметри			Категорія стану дерева, підставна відбору, рубки	Порядковий номер дерева	Порода	Ступінь товщини стовбура, сантиметри			Категорія стану дерева, підставна відбору, рубки
		ділові	напівділові	дров'яні				ділові	напівділові	дров'яні	
89	Різн.			32	БСР V	120	Різн.		28		БСР IV
90	Різн.			40	БСР IV	121	Різн.		40		БСР IV
91	Різн.			40	БСР IV	122	Різн.		32		БСР IV
92	Різн.		44		БСР IV	123	Різн.		44		БСР IV
93	Різн.			36	БСР IV	124	Різн.			40	СРБ. ЧМБ IV
94	Різн.			32	БСР V	125	Різн.		48		СРБ. IV
95	Різн.		48		БСР IV	126	Різн.		36		БСР IV
96	Різн.		44		БСР IV	127	Різн.			36	БСР V
97	Різн.			32	БСР V	128	Різн.		28		БСР V
98	Різн.		40		БСР IV	129	Різн.		28		БСР IV
99	Різн.		40		БСР IV	130	Різн.		36		БСР V
100	Різн.			32	БСР V	131	Різн.		36		БСР V
101	Різн.			28	СРБ. ЧМБ V	132	Різн.		44		БСР V
102	Різн.			24	БСР V	133	Різн.		28		БСР V
103	Різн.			40	БСР V	134	Різн.			28	БСР IV
104	Різн.		36		БСР IV	135	Різн.	32			БСР IV
105	Різн.		48		БСР IV	136	Різн.	40			БСР IV
106	Різн.			48	БСР IV	137	Різн.			44	СРБ. ЧМБ IV
107	Різн.		32		БСР IV	138	Різн.		44		БСР V
108	Різн.		36		БСР IV	139	Різн.		24		БСР V
109	Різн.		36		БСР IV	140	Різн.		24		БСР V
110	Різн.			40	БСР IV	141	Різн.		48		СРБ. ЧМБ IV
111	Різн.		40		БСР IV	142	Різн.		48		БСР V
112	Різн.		40		БСР IV	143	Різн.	32			БСР IV
113	Різн.		32		БСР IV	144	Різн.		28		БСР IV
114	Різн.			36	БСР IV	145	Різн.		24		БСР V
115	Різн.			40	СРБ. ЧМБ IV	146	Різн.		24		БСР V
116	Різн.			36	БСР V	147	Різн.	44			БСР IV
117	Різн.			32	БСР V	148	Різн.		36		БСР V
118	Різн.		44		БСР IV	149	Різн.		40		БСР IV
119	Різн.			40	БСР IV	150	Різн.		40		БСР V
						151	Різн.	44			БСР IV
									36		БСР IV

Всього пронумеровано дерев:

(підписати, членими)

Нумерацію і перелік провели:

_____ (підпис)

(підпис)

(ініціали та прізвище)

_____ (підпис)

(підпис)

(ініціали та прізвище)

_____ (підпис)

(підпис)

(ініціали та прізвище)

_____ (підпис)

(підпис)

(ініціали та прізвище)

20 року

**НУМЕРАЦІЙНА ВІДОМІСТЬ ДЕРЕВ,
призначених для вибіркової санітарної рубки**
Житомирська обл., ДП «Бердичівське ЛГ»
(найменування власника лісів, постійного лісокористувача)

Лісництво Миропільське урочище _____
виділ № _____ ділянка № _____ площа _____ гектарів

квартал № _____

Порядковий номер дерева	Порода	Ступінь товщини стовбурів, сантиметрів			Категорія стану дерева, підстава відбору для рубки	Порядковий номер дерева	Порода	Ступінь товщини стовбурів, сантиметрів			Категорія стану дерева, підстава відбору для рубки
		ділові	напівділові	дров'яні				ділові	напівділові	дров'яні	
152	Ск			36	Білка IV	197	Ск		48		Білка IV
153	Ск		40		Білка IV	198	Ск			24	Ск V
154	Ск		28		Білка IV	199	Ск			24	Ск V
155	Ск			40	Білка IV	200	Ск			40	Білка IV
156	Ск		48		Білка IV	201	Ск			48	Білка IV
157	Ск		40		Білка IV	202	Ск		44		Білка IV
158	Ск			36	Ск V	203	Ск		36		Білка IV
159	Ск			24	Ск V	204	Ск		32		Білка IV
160	Ск			36	Білка IV	205	Ск			24	Білка IV
161	Ск			40	Білка IV	206	Ск		40		Білка IV
162	Ск		40		Білка IV	207	Ск		36		Білка IV
163	Ск			36	Білка IV	208	Ск			32	Білка IV
164	Ск			28	Білка V	209	Ск			44	Білка IV
165	Ск		48		Білка IV	210	Ск			40	Ск V
166	Ск			28	Ск V	211	Ск			32	Ск V
167	Ск			44	Білка IV	212	Ск			32	Ск V
168	Ск		36		Білка IV	213	Ск			44	Ск V
169	Ск			52	Білка IV	214	Ск		32		Білка IV
170	Ск		48		Білка IV	215	Ск		40		Білка IV
171	Ск			24	Ск V	216	Ск			32	Ск V
172	Ск			48	Ск V	217	Ск			36	Ск V
173	Ск			28	Білка IV	218	Ск			36	Ск V
174	Ск		40		Білка IV	219	Ск			40	Білка IV
175	Ск			36	Ск V	220	Ск		40		Білка IV
176	Ск		36		Ск V	221	Ск			36	Ск V
177	Ск			36	Білка IV	222	Ск			24	Ск V
178	Ск			52	Білка IV	223	Ск		40		Білка IV
179	Ск		44		Білка IV	224	Ск			36	Ск V
180	Ск		52		Білка IV	225	Ск			32	Ск V
181	Ск			24	Білка IV	226	Ск			40	Ск V
182	Ск		32		Білка IV	227	Ск			40	Ск V
183	Ск		36		Білка IV	228	Ск			36	Ск V
184	Ск			44	Білка IV	229	Ск			36	Ск V
185	Ск		24		Білка IV	230	Ск			40	Ск V
186	Ск			44	Білка IV	231	Ск			40	Ск V
187	Ск		28		Білка IV	232	Ск		36		Ск V
188	Ск		28		Білка IV	233	Ск		36		Ск V
189	Ск		24		Білка IV	234	Ск			32	Білка IV
190	Ск		48		Білка IV	235	Ск			40	Ск V
191	Ск		32		Ск V	236	Ск			32	Ск V
192	Ск		36		Білка IV	237	Ск			28	Ск V
193	Ск		32		Білка IV	238	Ск			32	Білка IV
194	Ск		40		Білка IV	239	Ск			32	Білка IV
195	Ск		28		Білка IV	240	Ск		28		Білка IV
196	Ск		32		Білка IV	241	Ск			24	Ск V

Порядковий номер дерев	Порода	Ступінь товщини столбурів, сантиметрів			Категорія стану дерева, підстава відбору для рубки	Порядковий номер дерев	Порода	Ступінь товщини столбурів, сантиметрів			Категорія стану дерева, підстава відбору для рубки
		ділові	напівділові	дров'яні				ділові	напівділові	дров'яні	
242	СР		40		БЕЛ IV						
243	СР			36	СР V						
244	СР		36		СР V						
245	СР			32	СР V						
246	СР			24	СР V						
247	СР		36		СР IV						
248	СР			32	СР V						
249	СР		48		СР IV						
250	СР			28	СР V						
251	СР		32		БЕЛ IV						
252	СР		40		БЕЛ IV						
253	СР			36	СР V						
254	СР			24	СР V						
255	СР		32		БЕЛ IV						
256	СР			40	СР IV						
257	СР		32		БЕЛ IV						
258	СР			32	СР V						
259	СР			36	СР IV						
260	СР			40	БЕЛ IV						
261	СР			28	СР V						
262	СР		36		БЕЛ IV						
263	СР			24	БЕЛ IV						
264	СР		40		СР IV						
265	СР			32	СР V						
266	СР			32	СР V						
267	СР		36		СР IV						
268	СР			44	СР V						
269	СР			28	СР V						
270	СР			40	СР V						
271	СР			36	БЕЛ IV						

Всього пронумеровано дерев: Двісті сімдесят одне
(кількість словами)

Нумерацію і перелік провели:

Місничий

(посада)

Ст. майстер

(посада)

(посада)

(посада)

(підпис)

(підпис)

(підпис)

(підпис)

Новотомаш

(ініціали та прізвище)

Сісачев В. В.

(ініціали та прізвище)

(ініціали та прізвище)

(ініціали та прізвище)

18 09 20 21 року

№ 1

№ 1	№ 2	№ 3	№ 4
№ 1	№ 2	№ 3	№ 4
№ 1	№ 2	№ 3	№ 4
№ 1	№ 2	№ 3	№ 4

№ 2

№ 3

№ 4

Порядковий номер дерев	Порода	ділові	напівділові	дров'яні	Категорія стану дерева, підстава відбору для рубки	Порядковий номер дерев	Порода	ділові	напівділові	дров'яні	Категорія стану дерева, підстава відбору для рубки
91	Q1	Q1	Q1	Q1	Q1	123	Q1	Q1	Q1	Q1	Q1
92	Q1	Q1	Q1	Q1	Q1	124	Q1	Q1	Q1	Q1	Q1
93	Q1	Q1	Q1	Q1	Q1	125	Q1	Q1	Q1	Q1	Q1
94	Q1	Q1	Q1	Q1	Q1	126	Q1	Q1	Q1	Q1	Q1
95	Q1	Q1	Q1	Q1	Q1	127	Q1	Q1	Q1	Q1	Q1
96	Q1	Q1	Q1	Q1	Q1	128	Q1	Q1	Q1	Q1	Q1
97	Q1	Q1	Q1	Q1	Q1	129	Q1	Q1	Q1	Q1	Q1
98	Q1	Q1	Q1	Q1	Q1	130	Q1	Q1	Q1	Q1	Q1
99	Q1	Q1	Q1	Q1	Q1	131	Q1	Q1	Q1	Q1	Q1
100	Q1	Q1	Q1	Q1	Q1	132	Q1	Q1	Q1	Q1	Q1
101	Q1	Q1	Q1	Q1	Q1	133	Q1	Q1	Q1	Q1	Q1
102	Q1	Q1	Q1	Q1	Q1	134	Q1	Q1	Q1	Q1	Q1
103	Q1	Q1	Q1	Q1	Q1	135	Q1	Q1	Q1	Q1	Q1
104	Q1	Q1	Q1	Q1	Q1	136	Q1	Q1	Q1	Q1	Q1
105	Q1	Q1	Q1	Q1	Q1	137	Q1	Q1	Q1	Q1	Q1
106	Q1	Q1	Q1	Q1	Q1	138	Q1	Q1	Q1	Q1	Q1
107	Q1	Q1	Q1	Q1	Q1	139	Q1	Q1	Q1	Q1	Q1
108	Q1	Q1	Q1	Q1	Q1	140	Q1	Q1	Q1	Q1	Q1
109	Q1	Q1	Q1	Q1	Q1	141	Q1	Q1	Q1	Q1	Q1
110	Q1	Q1	Q1	Q1	Q1	142	Q1	Q1	Q1	Q1	Q1
111	Q1	Q1	Q1	Q1	Q1	143	Q1	Q1	Q1	Q1	Q1
112	Q1	Q1	Q1	Q1	Q1	144	Q1	Q1	Q1	Q1	Q1
113	Q1	Q1	Q1	Q1	Q1	145	Q1	Q1	Q1	Q1	Q1
114	Q1	Q1	Q1	Q1	Q1	146	Q1	Q1	Q1	Q1	Q1
115	Q1	Q1	Q1	Q1	Q1	147	Q1	Q1	Q1	Q1	Q1
116	Q1	Q1	Q1	Q1	Q1	148	Q1	Q1	Q1	Q1	Q1
117	Q1	Q1	Q1	Q1	Q1	149	Q1	Q1	Q1	Q1	Q1
118	Q1	Q1	Q1	Q1	Q1	150	Q1	Q1	Q1	Q1	Q1
119	Q1	Q1	Q1	Q1	Q1	151	Q1	Q1	Q1	Q1	Q1
120	Q1	Q1	Q1	Q1	Q1	152	Q1	Q1	Q1	Q1	Q1
121	Q1	Q1	Q1	Q1	Q1	153	Q1	Q1	Q1	Q1	Q1
122	Q1	Q1	Q1	Q1	Q1	154	Q1	Q1	Q1	Q1	Q1

1/6 08 20 81

(1172704)

(HOGAN)

HERAOL

© 2001 Blackwell Science Ltd

1. *Chenopodium*
 (Horn)

2. *G. suberectum*
 (Horn)

3. *Boerhaavia*
 (Horn)

Самостоятельно и неопытно

Договор купли-продажи № 1/2019

[Signature]



1. Introduction

Удобных ш. ф.
Сшитое В. В.
Смородина В. В.

Исторический музей

introducer

243000

[illegible]

www.mvtravels.com

1999

**НУМЕРАЦІЙНА ВІДОМІСТЬ ДЕРЕВ,
призначених для вибіркової санітарної рубки
Житомирська обл., ДП «Бердичівське ЛП»
(найменування власника лісів, постійного лісокористувача)**

Лісництво Миропільське урочище Василівське лісове квартал № 49
виділ № 12 ділянка № _____ площа 5,4 гектарів

Порядковий номер дерев	Породи	Сухий товщина стовбура, сантиметрів			Висота стовбура до першої гілки м	Висота дерев м	Породи	Сухий товщина стовбура, сантиметрів			Висота стовбура до першої гілки м	Висота дерев м
		ліній	нахил, град	форма				ліній	нахил, град	форма		
1	Біла		18		реш 10	46	Біла		30		реш 10	46
2	Біла		18		реш 10	47	Біла		36		реш 10	47
3	Біла			32	реш 10	40	Біла		28		реш 10	40
4	Біла			36	реш 10	49	Біла		24		реш 10	49
5	Біла		24		реш 10	50	Біла		32		реш 10	50
6	Біла			38	реш 10	51	Біла		26		реш 10	51
7	Біла			32	реш 10	52	Біла		24		реш 10	52
8	Біла			36	реш 10	53	Біла		28		реш 10	53
9	Біла		24		реш 10	54	Біла		36		реш 10	54
10	Біла			24	реш 10	55	Біла		36		реш 10	55
11	Біла			24	реш 10	56	Біла		32		реш 10	56
12	Біла		20		реш 10	57	Біла		28		реш 10	57
13	Біла			28	реш 10	58	Біла		28		реш 10	58
14	Біла			24	реш 10	59	Біла		24		реш 10	59
15	Біла			28	реш 10	60	Біла		36		реш 10	60
16	Біла			32	реш 10	61	Біла		28		реш 10	61
17	Біла			24	реш 10	62	Біла		32		реш 10	62
18	Біла			32	реш 10	63	Біла		24		реш 10	63
19	Біла			32	реш 10	64	Біла		28		реш 10	64
20	Біла			38	реш 10	65	Біла		32		реш 10	65
21	Біла			24	реш 10	66	Біла		36		реш 10	66
22	Біла		20		реш 10	67	Біла		28		реш 10	67
23	Біла			24	реш 10	68	Біла		24		реш 10	68
24	Біла			32	реш 10	69	Біла		32		реш 10	69
25	Біла			24	реш 10	70	Біла		24		реш 10	70
26	Біла		32		реш 10	71	Біла		20		реш 10	71
27	Біла			24	реш 10	72	Біла		28		реш 10	72
28	Біла		32		реш 10	73	Біла		24		реш 10	73
29	Біла			24	реш 10	74	Біла		36		реш 10	74
30	Біла		32		реш 10	75	Біла		24		реш 10	75
31	Біла			24	реш 10	76	Біла		32		реш 10	76
32	Біла			28	реш 10	77	Біла		24		реш 10	77
33	Біла			36	реш 10	78	Біла		28		реш 10	78
34	Біла			32	реш 10	79	Біла		24		реш 10	79
35	Біла		32		реш 10	80	Біла		36		реш 10	80
36	Біла		20		реш 10	81	Біла		24		реш 10	81
37	Біла			24	реш 10	82	Біла		28		реш 10	82
38	Біла			24	реш 10	83	Біла		28		реш 10	83
39	Біла			40	реш 10	84	Біла		28		реш 10	84
40	Біла			36	реш 10	85	Біла		28		реш 10	85
41	Біла		28		реш 10	86	Біла		28		реш 10	86
42	Біла			32	реш 10	87	Біла		40		реш 10	87
43	Біла		32		реш 10	88	Біла		36		реш 10	88
44	Біла		32		реш 10	89	Біла		28		реш 10	89
45	Біла			32	реш 10	90	Біла		32		реш 10	90

Порядковий номер дерев	Порода	Ступінь товщини стовбурів, сантиметрів			Класифікація стовбу дерев за якістю деревини для технічних цілей	Порядковий номер дерев	Порода	Ступінь товщини стовбурів, сантиметрів			Класифікація стовбу дерев за якістю деревини для технічних цілей
		диаметр	висота	довжина				диаметр	висота	довжина	
91	Дуб			36	клас ІІ	123	Дуб			24	клас І
92	Дуб			28	клас І	124	Дуб			24	клас І
93	Дуб	32			клас ІІ	125	Дуб	28			клас ІІ
94	Дуб	28			клас ІІ	126	Дуб			28	клас ІІ
95	Дуб			28	клас ІІ	127	Дуб	25			клас ІІ
96	Дуб			28	клас ІІ	128	Дуб	25			клас ІІ
97	Дуб			32	клас ІІ	129	Дуб	36			клас І
98	Дуб			36	клас ІІ	130	Дуб	24			клас ІІ
99	Дуб			32	клас ІІ	131	Дуб	28			клас І
100	Дуб			32	клас ІІ	132	Дуб	24			клас ІІ
101	Дуб			28	клас ІІ	133	Дуб			24	клас І
102	Дуб	28			клас ІІ	134	Дуб			24	клас І
103	Дуб			28	клас І	135	Дуб	32			клас ІІ
104	Дуб			24	клас І	136	Дуб	28			клас І
105	Дуб	32			клас ІІ	137	Дуб	28		28	клас І
106	Дуб			28	клас ІІ	138	Дуб			28	клас І
107	Дуб			28	клас ІІ	139	Дуб	28			клас І
108	Дуб			24	клас ІІ	140	Дуб	24			клас ІІ
109	Дуб	32			клас ІІ	141	Дуб			28	клас І
110	Дуб	28			клас ІІ	142	Дуб			28	клас І
111	Дуб			32	клас ІІ	143	Дуб	24			клас І
112	Дуб			32	клас ІІ	144	Дуб			28	клас І
113	Дуб			28	клас І	145	Дуб			28	клас І
114	Дуб			28	клас ІІ	146	Дуб	24			клас І
115	Дуб	32			клас ІІ	147	Дуб	24			клас І
116	Дуб			24	клас І	148	Дуб	32			клас І
117	Дуб	28			клас ІІ	149	Дуб			24	клас І
118	Дуб			24	клас І	150	Дуб	28			клас І
119	Дуб	32			клас ІІ	151	Дуб			24	клас ІІ
120	Дуб	36			клас І	152	Дуб			36	клас ІІ
121	Дуб			24	клас І	153	Дуб	24			клас ІІ
122	Дуб			24	клас І	154	Дуб			32	клас І

Всього пронумеровано дерев: всього пронумеровано дерев
(КІЛЬКІСТЬ СЛОВИМИ)

Нумерацію і перелік провели:

М. М. М. М. М.
(посада)

М. М. М. М. М.
(посада)

М. М. М. М. М.
(посада)

М. М. М. М. М.
(посада)

(підпис)

(підпис)

(підпис)

(підпис)

М. М. М. М. М.
(підпис та прізвище)

М. М. М. М. М.
(підпис та прізвище)

М. М. М. М. М.
(підпис та прізвище)

М. М. М. М. М.
(підпис та прізвище)

20 року

НУМЕРАЦІЙНА ВІДОМІСТЬ ДЕРЕВ, призначених для вибіркової санітарної рубки

Житомирська обл., ДП «Бердичівське ЛГ»
(найменування власника лісів, постійного лісокористувача)

Лісництво Миропільське урочище Рачанківська дача квартал № 63
діл № 20 ділянка № 2 площа 5,0 гектарів

Порядковий номер дерев	Порода	Ступінь товщини стовбурів, сантиметрів			Категорія стану дерева, підстава відбору для рубки	Порядковий номер дерев	Порода	Ступінь товщини стовбурів, сантиметрів			Категорія стану дерева, підстава відбору для рубки
		ділові	напівділові	дров'яні				ділові	напівділові	дров'яні	
1	Б		32		всех верх IV	46	Б		36		зрідб IV
2	Б			44	зрідб IV	47	Б		36		всех верх IV
3	Б		32		зрідб IV	48	Б		36		всех верх IV
4	Б			36	зрідб IV	49	Б		40		всех верх IV
5	Б			44	зрідб IV	50	Б			44	зрідб IV
6	Б			24	рак IV	51	Б			40	рак, зрідб IV
7	Б			32	зрідб IV	52	Б			36	сух V
8	Б			40	вітроб V	53	Б		52		рак IV
9	Б			36	вітроб V	54	Б			36	зрідб IV
10	Б		40		всех верх IV	55	Б			36	зрідб IV
11	Б		44		всех верх IV	56	Б			24	зрідб IV
12	Б		44		всех верх IV	57	Б		36		рак IV
13	Б		36		рак IV	58	Б			24	рак IV
14	Б			40	зрідб IV	59	Б			44	зрідб IV
15	Б			40	зрідб IV	60	Б		52		всех верх IV
16	Б			36	всех верх IV	61	Б			52	вітроб V
17	Б		36		всех верх IV	62	Б		36		всех IV
18	Б		44		всех верх IV	63	Б		36		рак IV
19	Б			28	зрідб IV	64	Б		36		всех верх IV
20	Б			40	вітроб V	65	Б			44	сух V
21	Б			40	зрідб IV	66	Б			32	зрідб IV
22	Б			32	всех верх IV	67	Б		32		всех верх IV
23	Б		40		всех верх IV	68	Б			44	зрідб IV
24	Б		36		рак IV	69	Б			36	всех верх IV
25	Б		32		рак IV	70	Б		40		зрідб IV
26	Б			36	всех верх IV	71	Б		32		всех верх IV
27	Б		44		всех верх IV	72	Б			36	зрідб IV
28	Б		36		всех верх IV	73	Б			36	всех верх IV
29	Б			40	всех верх IV	74	Б		36		всех верх IV
30	Б			44	зрідб IV	75	Б		36		рак IV
31	Б			36	вітроб V	76	Б			36	сух V
32	Б			24	зрідб IV	77	Б		40		зрідб IV
33	Б			40	зрідб IV	78	Б			32	сух V
34	Б			40	зрідб IV	79	Б			24	сух V
35	Б			28	всех верх IV	80	Б		44		зрідб IV
36	Б			40	зрідб IV	81	Б		48		рак IV
37	Б			40	вітроб V	82	Б			24	сух V
38	Б		28		всех верх IV	83	Б		40		всех IV
39	Б		52		всех верх IV	84	Б		32		всех верх IV
40	Б			28	всех верх IV	85	Б			52	вітроб V
41	Б		36		зрідб IV	86	Б		32		рак IV
42	Б			40	зрідб IV	87	Б		40		зрідб IV
43	Б			36	рак IV	88	Б		40		зрідб IV
44	Б			28	рак IV	89	Б		48		всех верх IV
45	Б			28	сух V	90	Б			36	зрідб IV

Порядковий номер дерев	Порода	Ступінь товщини стовбурів, сантиметрів			Категорія стану дерева, підстава відбору для рубки	Порядковий номер дерев	Порода	Ступінь товщини стовбурів, сантиметрів			Категорія стану дерева, підстава відбору для рубки
		лілові	напівлілові	дров'яні				лілові	напівлілові	дров'яні	
91	Р		36		всех верх IV						
92	Р			44	всех IV						
93	Р			48	зрост IV						
94	Р		44		зрост IV						
95	Р		36		рост IV						
96	Р			32	рост IV						
97	Р		44		всех верх IV						

Всього пронумеровано дерев: дев'яносто сім
(кількість словами)

Нумерацію і перелік провели:

Лісничий
(посада)

С. М. Тер
(посада)

М. Тер лісн
(посада)

(посада)

(підпис)

(підпис)

(підпис)

(підпис)

Коваленко М. Ф.
(ініціали та прізвище)

Синьков В. В.
(ініціали та прізвище)

Содовський В. А.
(ініціали та прізвище)

(ініціали та прізвище)

12 07 20 21 року

**НУМЕРАЦІЙНА ВІДОМІСТЬ ДЕРЕВ,
призначених для вибіркової санітарної рубки**
Житомирська обл., ДП «Бердичівське ЛГ»
(найменування власника лісів, постійного лісокористувача)

Лісництво Миропільське урочище Романівська дача квартал № 65
виділ № 3 ділянка № 1 площа 5 гектарів

Порядковий номер дерева	Порода	Ступінь товщини стовбурів, сантиметрів			Категорія стану дерева, підстава відбору для рубки	Порядковий номер дерева	Порода	Ступінь товщини стовбурів, сантиметрів			Категорія стану дерева, підстава відбору для рубки
		ділові	напівділові	дров'яні				ділові	напівділові	дров'яні	
1	Ос			52	Велик верш	46	Др		32		сух І
2	Др		44		криб ІІ	47	Др		44		криб ІІ
3	Др		44		поск ІІ	48	Др		40		Велик верш
4	Др		44		поск ІІ	49	Др			40	поск ІІ
5	Др		48		Велик верш	50	Др			44	криб ІІ
6	Др		44		криб ІІ	51	Др			52	криб ІІ
7	Др		40		криб ІІ	52	Др			40	сух І
8	Др			40	поск ІІ	53	Др		44		Велик верш
9	Др		36		Дупло ІІ	54	Др			32	криб ІІ
10	Др			44	поск ІІ	55	Др			40	криб ІІ
11	Др		44		криб ІІ	56	Др			28	сух І
12	Др		32		Велик верш	57	Др		44		криб ІІ
13	Др		40		Велик верш	58	Др			40	криб ІІ
14	Др		36		сух І	59	Др				криб ІІ
15	Др		44		Велик верш	60	Др		36		криб ІІ
16	Др			56	криб ІІ	61	Др		44		Велик верш
17	Др		52		сух ІІ	62	Др			44	сух І
18	Др		52		Велик верш	63	Др		44		Велик верш
19	Др		44		криб ІІ	64	Др		40		Велик верш
20	Др			24	Дупло ІІ	65	Др		40		Велик верш
21	Др		32		сух І	66	Др		44		поск ІІ
22	Др			52	криб ІІ	67	Др		40		криб ІІ
23	Др		40		поск ІІ	68	Др		36		поск ІІ
24	Др			28	Велик верш	69	Др		40		Дупло ІІ
25	Др			40	криб ІІ	70	Др		32		криб ІІ
26	Др		36		криб ІІ	71	Др			40	криб ІІ
27	Др		44		поск ІІ	72	Др		36		криб ІІ
28	Др		32		поск ІІ	73	Др			40	Велик верш
29	Др			36	криб ІІ	74	Др			52	поск ІІ
30	Др			36	поск ІІ	75	Др		36		поск ІІ
31	Др			32	криб ІІ	76	Др		44		Велик верш
32	Др		44		Велик верш	77	Др		36		Велик верш
33	Др			28	сух І	78	Др			36	сух І
34	Др		40		сух І	79	Др		36		Велик верш
35	Др			40	Велик верш	80	Др		36		сух І
36	Др			44	сух І	81	Др			28	Велик верш
37	Др			44	криб ІІ	82	Др			32	криб ІІ
38	Др		32		Велик верш	83	Др			36	сух І
39	Др			48	поск ІІ	84	Др		36		криб ІІ
40	Др			40	Велик верш	85	Др			36	сух І
41	Др			28	сух І	86	Др		40		сух І
42	Др			40	криб ІІ	87	Др		36		поск ІІ
43	Др		40		Велик верш						
44	Др		36		Велик верш						
45	Др			24	сух І						

Лісництво Романівське _____ урочище _____ Романівська дача _____
Квартал № 8 виділ № 15 ділянка № _____ площа 4,2 гектарів _____

Порядковий номер дерева	Порода	ділові	Супинінь товщини стовбурів, сантиметрів	Категорія стану дерева, підстава відбору для рубки	Порядковий номер дерева	Порода	ділові	Супинінь товщини стовбурів, сантиметрів	Категорія стану дерева, підстава відбору для рубки
1	бн	32	28	28	28	бн	32	28	28
2	бн	32	28	28	28	бн	32	28	28
3	бн	32	28	28	28	бн	32	28	28
4	бн	32	28	28	28	бн	32	28	28
5	бн	32	28	28	28	бн	32	28	28
6	бн	32	28	28	28	бн	32	28	28
7	бн	32	28	28	28	бн	32	28	28
8	бн	32	28	28	28	бн	32	28	28
9	бн	32	28	28	28	бн	32	28	28
10	бн	32	28	28	28	бн	32	28	28
11	бн	32	28	28	28	бн	32	28	28
12	бн	32	28	28	28	бн	32	28	28
13	бн	32	28	28	28	бн	32	28	28
14	бн	32	28	28	28	бн	32	28	28
15	бн	32	28	28	28	бн	32	28	28
16	бн	32	28	28	28	бн	32	28	28
17	бн	32	28	28	28	бн	32	28	28
18	бн	32	28	28	28	бн	32	28	28
19	бн	32	28	28	28	бн	32	28	28
20	бн	32	28	28	28	бн	32	28	28
21	бн	32	28	28	28	бн	32	28	28
22	бн	32	28	28	28	бн	32	28	28
23	бн	32	28	28	28	бн	32	28	28
24	бн	32	28	28	28	бн	32	28	28
25	бн	32	28	28	28	бн	32	28	28
26	бн	32	28	28	28	бн	32	28	28
27	бн	32	28	28	28	бн	32	28	28
28	бн	32	28	28	28	бн	32	28	28
29	бн	32	28	28	28	бн	32	28	28
30	бн	32	28	28	28	бн	32	28	28
31	бн	32	28	28	28	бн	32	28	28
32	бн	32	28	28	28	бн	32	28	28
33	бн	32	28	28	28	бн	32	28	28
34	бн	32	28	28	28	бн	32	28	28
35	бн	32	28	28	28	бн	32	28	28
36	бн	32	28	28	28	бн	32	28	28
37	бн	32	28	28	28	бн	32	28	28
38	бн	32	28	28	28	бн	32	28	28
39	бн	32	28	28	28	бн	32	28	28
40	бн	32	28	28	28	бн	32	28	28
41	бн	32	28	28	28	бн	32	28	28
42	бн	32	28	28	28	бн	32	28	28
43	бн	32	28	28	28	бн	32	28	28
44	бн	32	28	28	28	бн	32	28	28
45	бн	32	28	28	28	бн	32	28	28
46	бн	32	28	28	28	бн	32	28	28
47	бн	32	28	28	28	бн	32	28	28
48	бн	32	28	28	28	бн	32	28	28
49	бн	32	28	28	28	бн	32	28	28
50	бн	32	28	28	28	бн	32	28	28
51	бн	32	28	28	28	бн	32	28	28
52	бн	32	28	28	28	бн	32	28	28
53	бн	32	28	28	28	бн	32	28	28
54	бн	32	28	28	28	бн	32	28	28
55	бн	32	28	28	28	бн	32	28	28
56	бн	32	28	28	28	бн	32	28	28
57	бн	32	28	28	28	бн	32	28	28
58	бн	32	28	28	28	бн	32	28	28
59	бн	32	28	28	28	бн	32	28	28
60	бн	32	28	28	28	бн	32	28	28
61	бн	32	28	28	28	бн	32	28	28
62	бн	32	28	28	28	бн	32	28	28
63	бн	32	28	28	28	бн	32	28	28
64	бн	32	28	28	28	бн	32	28	28
65	бн	32	28	28	28	бн	32	28	28
66	бн	32	28	28	28	бн	32	28	28
67	бн	32	28	28	28	бн	32	28	28
68	бн	32	28	28	28	бн	32	28	28
69	бн	32	28	28	28	бн	32	28	28
70	бн	32	28	28	28	бн	32	28	28
71	бн	32	28	28	28	бн	32	28	28
72	бн	32	28	28	28	бн	32	28	28
73	бн	32	28	28	28	бн	32	28	28
74	бн	32	28	28	28	бн	32	28	28
75	бн	32	28	28	28	бн	32	28	28
76	бн	32	28	28	28	бн	32	28	28
77	бн	32	28	28	28	бн	32	28	28
78	бн	32	28	28	28	бн	32	28	28
79	бн	32	28	28	28	бн	32	28	28
80	бн	32	28	28	28	бн	32	28	28
81	бн	32	28	28	28	бн	32	28	28
82	бн	32	28	28	28	бн	32	28	28
83	бн	32	28	28	28	бн	32	28	28
84	бн	32	28	28	28	бн	32	28	28
85	бн	32	28	28	28	бн	32	28	28
86	бн	32	28	28	28	бн	32	28	28
87	бн	32	28	28	28	бн	32	28	28
88	бн	32	28	28	28	бн	32	28	28
89	бн	32	28	28	28	бн	32	28	28
90	бн	32	28	28	28	бн	32	28	28
91	бн	32	28	28	28	бн	32	28	28
92	бн	32	28	28	28	бн	32	28	28
93	бн	32	28	28	28	бн	32	28	28
94	бн	32	28	28	28	бн	32	28	28
95	бн	32	28	28	28	бн	32	28	28
96	бн	32	28	28	28	бн	32	28	28
97	бн	32	28	28	28	бн	32	28	28
98	бн	32	28	28	28	бн	32	28	28
99	бн	32	28	28	28	бн	32	28	28
100	бн	32	28	28	28	бн	32	28	28

призначених для вибіркової санітарної рубки

(найменування власника лісів, постійного місця проживання)

Квартал № 44 видін № 6 ділянка № _____ площа 3,5 гектарів

[illegible]

Всього проаналізовано дерев: _____
 Нумерацію і перелік провести: _____

(КІЛЬКІСТЬ СЛОВАМИ)

Гимназию і перетік повітря:

14 07 2018 покы

(ПОСАДА)

(ПОСАДА)

(покада)

(посадка)

(ЭИИПШ)

(ЭИШШ)

(ЭИИПШ)

(ЭИШШ)

(інші та приватні)

(іншість та приватне)

(іншість та приватне)

(іншіати та призвнше)

НУМЕРАЦІЙНА ВІДОМІСТЬ ДЕРЕВ, призначених для вибіркової санітарної рубки Житомирська обл., ЛП «Бердичівський лісгосп» (найменування власника лісів, постійного лісокористувача)

Лісництво Романівське урочище Романівська дача ділянка № 26 виділ № 46 Квартал № 46
площа, 3,3 гектарів

Порядковий номер дерева	Порода	Ступінь товщини стовбурів, сантиметрів		япон'яні	написаний	Категорія стану дерева, підстава вибірки для рубки	Порядковий номер дерева	Порода	Ступінь товщини стовбурів, сантиметрів		япон'яні	написаний	Категорія стану дерева, підстава вибірки для рубки
		товщини	стовбурів,						товщини	стовбурів,			
1	дуб	36	24	дуб	дуб	дуб	36	дуб	24	дуб	дуб	дуб	дуб
2	дуб	40	24	дуб	дуб	дуб	40	дуб	24	дуб	дуб	дуб	дуб
3	дуб	40	24	дуб	дуб	дуб	40	дуб	24	дуб	дуб	дуб	дуб
4	дуб	40	24	дуб	дуб	дуб	40	дуб	24	дуб	дуб	дуб	дуб
5	дуб	28	24	дуб	дуб	дуб	28	дуб	24	дуб	дуб	дуб	дуб
6	дуб	24	24	дуб	дуб	дуб	24	дуб	24	дуб	дуб	дуб	дуб
7	дуб	24	24	дуб	дуб	дуб	24	дуб	24	дуб	дуб	дуб	дуб
8	дуб	24	24	дуб	дуб	дуб	24	дуб	24	дуб	дуб	дуб	дуб
9	дуб	24	24	дуб	дуб	дуб	24	дуб	24	дуб	дуб	дуб	дуб
10	дуб	32	24	дуб	дуб	дуб	32	дуб	24	дуб	дуб	дуб	дуб
11	дуб	32	24	дуб	дуб	дуб	32	дуб	24	дуб	дуб	дуб	дуб
12	дуб	32	24	дуб	дуб	дуб	32	дуб	24	дуб	дуб	дуб	дуб
13	дуб	28	24	дуб	дуб	дуб	28	дуб	24	дуб	дуб	дуб	дуб
14	дуб	28	24	дуб	дуб	дуб	28	дуб	24	дуб	дуб	дуб	дуб
15	дуб	28	24	дуб	дуб	дуб	28	дуб	24	дуб	дуб	дуб	дуб
16	дуб	28	24	дуб	дуб	дуб	28	дуб	24	дуб	дуб	дуб	дуб
17	дуб	40	24	дуб	дуб	дуб	40	дуб	24	дуб	дуб	дуб	дуб
18	дуб	32	24	дуб	дуб	дуб	32	дуб	24	дуб	дуб	дуб	дуб
19	дуб	32	24	дуб	дуб	дуб	32	дуб	24	дуб	дуб	дуб	дуб
20	дуб	32	24	дуб	дуб	дуб	32	дуб	24	дуб	дуб	дуб	дуб
21	дуб	28	24	дуб	дуб	дуб	28	дуб	24	дуб	дуб	дуб	дуб
22	дуб	28	24	дуб	дуб	дуб	28	дуб	24	дуб	дуб	дуб	дуб
23	дуб	28	24	дуб	дуб	дуб	28	дуб	24	дуб	дуб	дуб	дуб
24	дуб	32	24	дуб	дуб	дуб	32	дуб	24	дуб	дуб	дуб	дуб
25	дуб	32	24	дуб	дуб	дуб	32	дуб	24	дуб	дуб	дуб	дуб
26	дуб	28	24	дуб	дуб	дуб	28	дуб	24	дуб	дуб	дуб	дуб
27	дуб	40	24	дуб	дуб	дуб	40	дуб	24	дуб	дуб	дуб	дуб
28	дуб	28	24	дуб	дуб	дуб	28	дуб	24	дуб	дуб	дуб	дуб
29	дуб	28	24	дуб	дуб	дуб	28	дуб	24	дуб	дуб	дуб	дуб
30	дуб	24	24	дуб	дуб	дуб	24	дуб	24	дуб	дуб	дуб	дуб
31	дуб	24	24	дуб	дуб	дуб	24	дуб	24	дуб	дуб	дуб	дуб
32	дуб	36	24	дуб	дуб	дуб	36	дуб	24	дуб	дуб	дуб	дуб
33	дуб	36	24	дуб	дуб	дуб	36	дуб	24	дуб	дуб	дуб	дуб
34	дуб	24	24	дуб	дуб	дуб	24	дуб	24	дуб	дуб	дуб	дуб
35	дуб	24	24	дуб	дуб	дуб	24	дуб	24	дуб	дуб	дуб	дуб
36	дуб	28	24	дуб	дуб	дуб	28	дуб	24	дуб	дуб	дуб	дуб
37	дуб	32	24	дуб	дуб	дуб	32	дуб	24	дуб	дуб	дуб	дуб
38	дуб	32	24	дуб	дуб	дуб	32	дуб	24	дуб	дуб	дуб	дуб
39	дуб	36	24	дуб	дуб	дуб	36	дуб	24	дуб	дуб	дуб	дуб
40	дуб	36	24	дуб	дуб	дуб	36	дуб	24	дуб	дуб	дуб	дуб

ЧИНСТВО _____ Поманивське _____ уполномочен _____
дир. № 34 _____ ділянка № _____ площі _____
Поманивська _____ квартал № _____

Порядковий номер дерева	Порода	Ступінь товщини стовбура, сантиметрів		лінові	напівлінові	лінові мі	Категорія стану дерева, підстава відбору для рубки	Порядковий номер дерева	Порода	лінові	напівлінові	лінові мі	Категорія стану дерева, підстава відбору для рубки
		Ступінь товщини стовбура, сантиметрів	лінові										
1	Ореш	32	32	32	32	32	32	32	Ореш	32	32	32	32
2	Ореш	32	32	32	32	32	32	32	Ореш	32	32	32	32
3	Ореш	32	32	32	32	32	32	32	Ореш	32	32	32	32
4	Ореш	32	32	32	32	32	32	32	Ореш	32	32	32	32
5	Ореш	32	32	32	32	32	32	32	Ореш	32	32	32	32
6	Ореш	32	32	32	32	32	32	32	Ореш	32	32	32	32
7	Ореш	32	32	32	32	32	32	32	Ореш	32	32	32	32
8	Ореш	32	32	32	32	32	32	32	Ореш	32	32	32	32
8	Ореш	32	32	32	32	32	32	32	Ореш	32	32	32	32
10	Ореш	32	32	32	32	32	32	32	Ореш	32	32	32	32
11	Ореш	32	32	32	32	32	32	32	Ореш	32	32	32	32
12	Ореш	32	32	32	32	32	32	32	Ореш	32	32	32	32
13	Ореш	32	32	32	32	32	32	32	Ореш	32	32	32	32
14	Ореш	32	32	32	32	32	32	32	Ореш	32	32	32	32
15	Ореш	32	32	32	32	32	32	32	Ореш	32	32	32	32
16	Ореш	32	32	32	32	32	32	32	Ореш	32	32	32	32
17	Ореш	32	32	32	32	32	32	32	Ореш	32	32	32	32
18	Ореш	32	32	32	32	32	32	32	Ореш	32	32	32	32
19	Ореш	32	32	32	32	32	32	32	Ореш	32	32	32	32
20	Ореш	32	32	32	32	32	32	32	Ореш	32	32	32	32
21	Ореш	32	32	32	32	32	32	32	Ореш	32	32	32	32
22	Ореш	32	32	32	32	32	32	32	Ореш	32	32	32	32
23	Ореш	32	32	32	32	32	32	32	Ореш	32	32	32	32
24	Ореш	32	32	32	32	32	32	32	Ореш	32	32	32	32
25	Ореш	32	32	32	32	32	32	32	Ореш	32	32	32	32
26	Ореш	32	32	32	32	32	32	32	Ореш	32	32	32	32
27	Ореш	32	32	32	32	32	32	32	Ореш	32	32	32	32
28	Ореш	32	32	32	32	32	32	32	Ореш	32	32	32	32
29	Ореш	32	32	32	32	32	32	32	Ореш	32	32	32	32
30	Ореш	32	32	32	32	32	32	32	Ореш	32	32	32	32
31	Ореш	32	32	32	32	32	32	32	Ореш	32	32	32	32
32	Ореш	32	32	32	32	32	32	32	Ореш	32	32	32	32
33	Ореш	32	32	32	32	32	32	32	Ореш	32	32	32	32
34	Ореш	32	32	32	32	32	32	32	Ореш	32	32	32	32
35	Ореш	32	32	32	32	32	32	32	Ореш	32	32	32	32
36	Ореш	32	32	32	32	32	32	32	Ореш	32	32	32	32
37	Ореш	32	32	32	32	32	32	32	Ореш	32	32	32	32
38	Ореш	32	32	32	32	32	32	32	Ореш	32	32	32	32
39	Ореш	32	32	32	32	32	32	32	Ореш	32	32	32	32
40	Ореш	32	32	32	32	32	32	32	Ореш	32	32	32	32
41	Ореш	32	32	32	32	32	32	32	Ореш	32	32	32	32
42	Ореш	32	32	32	32	32	32	32	Ореш	32	32	32	32
43	Ореш	32	32	32	32	32	32	32	Ореш	32	32	32	32
44	Ореш	32	32	32	32	32	32	32	Ореш	32	32	32	32
45	Ореш	32	32	32	32	32	32	32	Ореш	32	32	32	32
46	Ореш	32	32	32	32	32	32	32	Ореш	32	32	32	32
47	Ореш	32	32	32	32	32	32	32	Ореш	32	32	32	32
48	Ореш	32	32	32	32	32	32	32	Ореш	32	32	32	32
49	Ореш	32	32	32	32	32	32	32	Ореш	32	32	32	32
50	Ореш	32	32	32	32	32	32	32	Ореш	32	32	32	32
51	Ореш	32	32	32	32	32	32	32	Ореш	32	32	32	32
52	Ореш	32	32	32	32	32	32	32	Ореш	32	32	32	32
53	Ореш	32	32	32	32	32	32	32	Ореш	32	32	32	32
54	Ореш	32	32	32	32	32	32	32	Ореш	32	32	32	32
55	Ореш	32	32	32	32	32	32	32	Ореш	32	32	32	32
56	Ореш	32	32	32	32	32	32	32	Ореш	32	32	32	32
57	Ореш	32	32	32	32	32	32	32	Ореш	32	32	32	32
58	Ореш	32	32	32	32	32	32	32	Ореш	32	32	32	32
59	Ореш	32	32	32	32	32	32	32	Ореш	32	32	32	32
60	Ореш	32	32	32	32	32	32	32	Ореш	32	32	32	32
61	Ореш	32	32	32	32	32	32	32	Ореш	32	32	32	32
62	Ореш	32	32	32	32	32	32	32	Ореш	32	32	32	32
63	Ореш	32	32	32	32	32	32	32	Ореш	32	32	32	32
64	Ореш	32	32	32	32	32	32	32	Ореш	32	32	32	32
65	Ореш	32	32	32	32	32	32	32	Ореш	32	32	32	32
66	Ореш	32	32	32	32	32	32	32	Ореш	32	32	32	32
67	Ореш	32	32	32	32	32	32	32	Ореш	32	32	32	32
68	Ореш	32	32	32	32	32	32	32	Ореш	32	32	32	32
69	Ореш	32	32	32	32	32	32	32	Ореш	32	32	32	32
70	Ореш	32	32	32	32	32	32	32	Ореш	32	32	32	32
71	Ореш	32	32	32	32	32	32	32	Ореш	32	32	32	32
72	Ореш	32	32	32	32	32	32	32	Ореш	32	32	32	32
73	Ореш	32	32	32	32	32	32	32	Ореш	32	32	32	32
74	Ореш	32	32	32	32	32	32	32	Ореш	32	32	32	32
75	Ореш	32	32	32	32	32	32	32	Ореш	32	32	32	32
76	Ореш	32	32	32	32	32	32	32	Ореш	32	32	32	32
77	Ореш	32	32	32	32	32	32	32	Ореш	32	32	32	32
78	Ореш	32	32	32	32	32	32	32	Ореш	32	32	32	32
79	Ореш	32	32	32	32	32	32	32	Ореш	32	32	32	32
80	Ореш	32	32	32	32	32	32	32	Ореш	32	32	32	32
81	Ореш	32	32	32	32	32	32	32	Ореш	32	32	32	32
82	Ореш	32	32	32	32	32	32	32	Ореш	32	32	32	32
83	Ореш	32	32	32	32	32	32	32	Ореш	32	32	32	32
84	Ореш	32	32	32	32	32	32	32	Ореш	32	32	32	32
85	Ореш	32	32	32	32	32	32	32	Ореш	32	32	32	32
86	Ореш	32	32	32	32	32	32	32	Ореш	32	32	32	32
87	Ореш	32	32	32	32	32	32	32	Ореш	32	32	32	32
88	Ореш	32	32	32	32	32	32	32	Ореш	32	32	32	32
89	Ореш	32	32	32	32	32	32	32	Ореш	32	32	32	32
90	Ореш	32	32	32	32	32	32	32	Ореш	32	32	32	32
91	Ореш	32	32	32	32	32	32	32	Ореш	32	32	32	32
92	Ореш	32	32	32	32	32	32	32	Ореш	32	32	32	32
93	Ореш	32	32	32	32	32	32	32	Ореш	32	32	32	32
94	Ореш	32	32	32	32	32	32	32	Ореш	32	32	32	32
95	Ореш	32	32	32	32	32	32	32	Ореш	32	32	32	32
96	Ореш	32	32	32	32	32	32	32	Ореш	32	32	32	32
97	Ореш	32	32	32	32	32	32	32	Ореш	32	32	32	32
98	Ореш	32	32	32	32	32	32	32	Ореш	32	32	32	32
99	Ореш	32	32	32	32	32	32	32	Ореш	32	32	32	32
100	Ореш	32	32	32	32	32	32	32	Ореш	32	32	32	32

07 06 2021 poky

(ПОСЛА)

(ЭНЦИП)

(інші та приватні)

(ПОСЛАД)

(ЗНАТИ)

(інші та різні)

(Посада)

(၁၈၈၅)

(іншість та різниця)

(ПОСЛА)

(11/21/1961)

(initials and signature)

Гимназию і неперіодичні проблеми;

(КІЛЬКІСТЬ СЛОВАМИ)

Всего пронумеровано деревьев:

[illegible]

Порядковий номер дерева	
Порода	Ступінь товщини стовбурів, сантиметрів
діючі	товщини
напівдіючі	товщини
дров'яні	товщини
Категорія стану дерева, підстава вибору для рубки	
Порядковий номер дерева	
Порода	Ступінь товщини стовбурів, сантиметрів
діючі	товщини
напівдіючі	товщини
дров'яні	товщини
Категорія стану дерева, підстава вибору для рубки	
Порядковий номер дерева	
Порода	Ступінь товщини стовбурів, сантиметрів
діючі	товщини
напівдіючі	товщини
дров'яні	товщини
Категорія стану дерева, підстава вибору для рубки	

Всього проанумеровано дерев: _____

_____ (кількість слів)

Нумерацію і перевірку перевірити:

_____ (посада)	_____ (підпис)	_____ (підпис та прізвище)
_____ (посада)	_____ (підпис)	_____ (підпис та прізвище)
_____ (посада)	_____ (підпис)	_____ (підпис та прізвище)
_____ (посада)	_____ (підпис)	_____ (підпис та прізвище)

14 07 20 21 року

Лісництво Романівське _____ урочище _____ Романівська дача _____
Квартал № 56 виділ № 27 ділянка № _____ площа _____ гектарів _____

Порода		ділові	напівділові	дров'яні	Категорія стану дерева, підстава вибору для рубки
Порода		ділові	напівділові	дров'яні	Категорія стану дерева, підстава вибору для рубки
Порода		ділові	напівділові	дров'яні	Категорія стану дерева, підстава вибору для рубки
Порода		ділові	напівділові	дров'яні	Категорія стану дерева, підстава вибору для рубки
Порода		ділові	напівділові	дров'яні	Категорія стану дерева, підстава вибору для рубки
Порода		ділові	напівділові	дров'яні	Категорія стану дерева, підстава вибору для рубки
Порода		ділові	напівділові	дров'яні	Категорія стану дерева, підстава вибору для рубки
Порода		ділові	напівділові	дров'яні	Категорія стану дерева, підстава вибору для рубки
Порода		ділові	напівділові	дров'яні	Категорія стану дерева, підстава вибору для рубки
Порода		ділові	напівділові	дров'яні	Категорія стану дерева, підстава вибору для рубки
Порода		ділові	напівділові	дров'яні	Категорія стану дерева, підстава вибору для рубки
Порода		ділові	напівділові	дров'яні	Категорія стану дерева, підстава вибору для рубки
Порода		ділові	напівділові	дров'яні	Категорія стану дерева, підстава вибору для рубки
Порода		ділові	напівділові	дров'яні	Категорія стану дерева, підстава вибору для рубки
Порода		ділові	напівділові	дров'яні	Категорія стану дерева, підстава вибору для рубки
Порода		ділові	напівділові	дров'яні	Категорія стану дерева, підстава вибору для рубки
Порода		ділові	напівділові	дров'яні	Категорія стану дерева, підстава вибору для рубки
Порода		ділові	напівділові	дров'яні	Категорія стану дерева, підстава вибору для рубки
Порода		ділові	напівділові	дров'яні	Категорія стану дерева, підстава вибору для рубки
Порода		ділові	напівділові	дров'яні	Категорія стану дерева, підстава вибору для рубки
Порода		ділові	напівділові	дров'яні	Категорія стану дерева, підстава вибору для рубки
Порода		ділові	напівділові	дров'яні	Категорія стану дерева, підстава вибору для рубки
Порода		ділові	напівділові	дров'яні	Категорія стану дерева, підстава вибору для рубки
Порода		ділові	напівділові	дров'яні	Категорія стану дерева, підстава вибору для рубки
Порода		ділові	напівділові	дров'яні	Категорія стану дерева, підстава вибору для рубки
Порода		ділові	напівділові	дров'яні	Категорія стану дерева, підстава вибору для рубки
Порода		ділові	напівділові	дров'яні	Категорія стану дерева, підстава вибору для рубки
Порода		ділові	напівділові	дров'яні	Категорія стану дерева, підстава вибору для рубки
Порода		ділові	напівділові	дров'яні	Категорія стану дерева, підстава вибору для рубки
Порода		ділові	напівділові	дров'яні	Категорія стану дерева, підстава вибору для рубки
Порода		ділові	напівділові	дров'яні	Категорія стану дерева, підстава вибору для рубки
Порода		ділові	напівділові	дров'яні	Категорія стану дерева, підстава вибору для рубки
Порода		ділові	напівділові	дров'яні	Категорія стану дерева, підстава вибору для рубки
Порода		ділові	напівділові	дров'яні	Категорія стану дерева, підстава вибору для рубки
Порода		ділові	напівділові	дров'яні	Категорія стану дерева, підстава вибору для рубки
Порода		ділові	напівділові	дров'яні	Категорія стану дерева, підстава вибору для рубки
Порода		ділові	напівділові	дров'яні	Категорія стану дерева, підстава вибору для рубки
Порода		ділові	напівділові	дров'яні	Категорія стану дерева, підстава вибору для рубки
Порода		ділові	напівділові	дров'яні	Категорія стану дерева, підстава вибору для рубки
Порода		ділові	напівділові	дров'яні	Категорія стану дерева, підстава вибору для рубки
Порода		ділові	напівділові	дров'яні	Категорія стану дерева, підстава вибору для рубки
Порода		ділові	напівділові	дров'яні	Категорія стану дерева, підстава вибору для рубки
Порода		ділові	напівділові	дров'яні	Категорія стану дерева, підстава вибору для рубки
Порода		ділові	напівділові	дров'яні	Категорія стану дерева, підстава вибору для рубки
Порода		ділові	напівділові	дров'яні	Категорія стану дерева, підстава вибору для рубки
Порода		ділові	напівділові	дров'яні	Категорія стану дерева, підстава вибору для рубки
Порода		ділові	напівділові	дров'яні	Категорія стану дерева, підстава вибору для рубки
Порода		ділові	напівділові	дров'яні	Категорія стану дерева, підстава вибору для рубки
Порода		ділові	напівділові	дров'яні	Категорія стану дерева, підстава вибору для рубки
Порода		ділові	напівділові	дров'яні	Категорія стану дерева, підстава вибору для рубки
Порода		ділові	напівділові	дров'яні	Категорія стану дерева, підстава вибору для рубки
Порода		ділові	напівділові	дров'яні	Категорія стану дерева, підстава вибору для рубки
Порода		ділові	напівділові	дров'яні	Категорія стану дерева, підстава вибору для рубки
Порода		ділові	напівділові	дров'яні	Категорія стану дерева, підстава вибору для рубки
Порода		ділові	напівділові	дров'яні	Категорія стану дерева, підстава вибору для рубки
Порода		ділові	напівділові	дров'яні	Категорія стану дерева, підстава вибору для рубки
Порода		ділові	напівділові	дров'яні	Категорія стану дерева, підстава вибору для рубки
Порода		ділові	напівділові	дров'яні	Категорія стану дерева, підстава вибору для рубки
Порода		ділові	напівділові	дров'яні	Категорія стану дерева, підстава вибору для рубки
Порода		ділові	напівділові	дров'яні	Категорія стану дерева, підстава вибору для рубки
Порода		ділові	напівділові	дров'яні	Категорія стану дерева, підстава вибору для рубки
Порода		ділові	напівділові	дров'яні	Категорія стану дерева, підстава вибору для рубки
Порода		ділові	напівділові	дров'яні	Категорія стану дерева, підстава вибору для рубки
Порода		ділові	напівділові	дров'яні	Категорія стану дерева, підстава вибору для рубки
Порода		ділові	напівділові	дров'яні	Категорія стану дерева, підстава вибору для рубки
Порода		ділові	напівділові	дров'яні	Категорія стану дерева, підстава вибору для рубки
Порода		ділові	напівділові	дров'яні	Категорія стану дерева, підстава вибору для рубки
Порода		ділові	напівділові	дров'яні	Категорія стану дерева, підстава вибору для рубки
Порода		ділові	напівділові	дров'яні	Категорія стану дерева, підстава вибору для рубки
Порода		ділові	напівділові	дров'яні	Категорія стану дерева, підстава вибору для рубки
Порода		ділові	напівділові	дров'яні	Категорія стану дерева, підстава вибору для рубки
Порода		ділові	напівділові	дров'яні	Категорія стану дерева, підстава вибору для рубки
Порода		ділові	напівділові	дров'яні	Категорія стану дерева, підстава вибору для рубки
Порода		ділові	напівділові	дров'яні	Категорія стану дерева, підстава вибору для рубки
Порода		ділові	напівділові	дров'яні	Категорія стану дерева, підстава вибору для рубки
Порода		ділові	напівділові	дров'яні	Категорія стану дерева, підстава вибору для рубки
Порода		ділові	напівділові	дров'яні	Категорія стану дерева, підстава вибору для рубки
Порода		ділові	напівділові	дров'яні	Категорія стану дерева, підстава вибору для рубки
Порода		ділові	напівділові	дров'яні	Категорія стану дерева, підстава вибору для рубки
Порода		ділові	напівділові	дров'яні	Категорія стану дерева, підстава вибору для рубки
Порода		ділові	напівділові	дров'яні	Категорія стану дерева, підстава вибору для рубки
Порода		ділові	напівділові	дров'яні	Категорія стану дерева, підстава вибору для рубки
Порода		ділові	напівділові	дров'яні	Категорія стану дерева, підстава вибору для рубки
Порода		ділові	напівділові	дров'яні	Категорія стану дерева, підстава вибору для рубки
Порода		ді			

07 06 2081 року

(посада) (підпис) (ініціали та прізвище)
 (посада) (підпис) (ініціали та прізвище)
 (посада) (підпис) (ініціали та прізвище)
 (посада) (підпис) (ініціали та прізвище)

Нумерацію і перелік проведи:

Всього проанумеровано дерев: (кількість словами)

Порядковий номер дерева	124	125	126	127	128	129	130	131	132	133	134	135	136	137	138	139	140	141	142	143	144	145	146	147	148	149	150	151	152	153	154	155	156	157	158	159	160	161	162	163	164	165	166	167	168	169	170	171	172	173	174	175	176	177	178	179	180	181	182	183	184	185	186	187	188	189	190	191	192	193	194	195	196	197	198	199	200	201	202	203	204	205	206	207	208	209	210	211	212	213	214	215	216	217	218	219	220	221	222	223	224	225	226	227	228	229	230	231	232	233	234	235	236	237	238	239	240	241	242	243	244	245	246	247	248	249	250	251	252	253	254	255	256	257	258	259	260	261	262	263	264	265	266	267	268	269	270	271	272	273	274	275	276	277	278	279	280	281	282	283	284	285	286	287	288	289	290	291	292	293	294	295	296	297	298	299	300	301	302	303	304	305	306	307	308	309	310	311	312	313	314	315	316	317	318	319	320	321	322	323	324	325	326	327	328	329	330	331	332	333	334	335	336	337	338	339	340	341	342	343	344	345	346	347	348	349	350	351	352	353	354	355	356	357	358	359	360	361	362	363	364	365	366	367	368	369	370	371	372	373	374	375	376	377	378	379	380	381	382	383	384	385	386	387	388	389	390	391	392	393	394	395	396	397	398	399	400	401	402	403	404	405	406	407	408	409	410	411	412	413	414	415	416	417	418	419	420	421	422	423	424	425	426	427	428	429	430	431	432	433	434	435	436	437	438	439	440	441	442	443	444	445	446	447	448	449	450	451	452	453	454	455	456	457	458	459	460	461	462	463	464	465	466	467	468	469	470	471	472	473	474	475	476	477	478	479	480	481	482	483	484	485	486	487	488	489	490	491	492	493	494	495	496	497	498	499	500	501	502	503	504	505	506	507	508	509	510	511	512	513	514	515	516	517	518	519	520	521	522	523	524	525	526	527	528	529	530	531	532	533	534	535	536	537	538	539	540	541	542	543	544	545	546	547	548	549	550	551	552	553	554	555	556	557	558	559	560	561	562	563	564	565	566	567	568	569	570	571	572	573	574	575	576	577	578	579	580	581	582	583	584	585	586	587	588	589	590	591	592	593	594	595	596	597	598	599	600	601	602	603	604	605	606	607	608	609	610	611	612	613	614	615	616	617	618	619	620	621	622	623	624	625	626	627	628	629	630	631	632	633	634	635	636	637	638	639	640	641	642	643	644	645	646	647	648	649	650	651	652	653	654	655	656	657	658	659	660	661	662	663	664	665	666	667	668	669	670	671	672	673	674	675	676	677	678	679	680	681	682	683	684	685	686	687	688	689	690	691	692	693	694	695	696	697	698	699	700	701	702	703	704	705	706	707	708	709	710	711	712	713	714	715	716	717	718	719	720	721	722	723	724	725	726	727	728	729	730	731	732	733	734	735	736	737	738	739	740	741	742	743	744	745	746	747	748	749	750	751	752	753	754	755	756	757	758	759	760	761	762	763	764	765	766	767	768	769	770	771	772	773	774	775	776	777	778	779	780	781	782	783	784	785	786	787	788	789	790	791	792	793	794	795	796	797	798	799	800	801	802	803	804	805	806	807	808	809	810	811	812	813	814	815	816	817	818	819	820	821	822	823	824	825	826	827	828	829	830	831	832	833	834	835	836	837	838	839	840	841	842	843	844	845	846	847	848	849	850	851	852	853	854	855	856	857	858	859	860	861	862	863	864	865	866	867	868	869	870	871	872	873	874	875	876	877	878	879	880	881	882	883	884	885	886	887	888	889	890	891	892	893	894	895	896	897	898	899	900	901	902	903	904	905	906	907	908	909	910	911	912	913	914	915	916	917	918	919	920	921	922	923	924	925	926	927	928	929	930	931	932	933	934	935	936	937	938	939	940	941	942	943	944	945	946	947	948	949	950	951	952	953	954	955	956	957	958	959	960	961	962	963	964	965	966	967	968	969	970	971	972	973	974	975	976	977	978	979	980	981	982	983	984	985	986	987	988	989	990	991	992	993	994	995	996	997	998	999	1000	1001	1002	1003	1004	1005	1006	1007	1008	1009	1010	1011	1012	1013	1014	1015	1016	1017	1018	1019	1020	1021	1022	1023	1024	1025	1026	1027	1028	1029	1030	1031	1032	1033	1034	1035	1036	1037	1038	1039	1040	1041	1042	1043	1044	1045	1046	1047	1048	1049	1050	1051	1052	1053	1054	1055	1056	1057	1058	1059	1060	1061	1062	1063	1064	1065	1066	1067	1068	1069	1070	1071	1072	1073	1074	1075	1076	1077	1078	1079	1080	1081	1082	1083	1084	1085	1086	1087	1088	1089	1090	1091	1092	1093	1094	1095	1096	1097	1098	1099	1100	1101	1102	1103	1104	1105	1106	1107	1108	1109	1110	1111	1112	1113	1114	1115	1116	1117	1118	1119	1120	1121	1122	1123	1124	1125	1126	1127	1128	1129	1130	1131	1132	1133	1134	1135	1136	1137	1138	1139	1140	1141	1142	1143	1144	1145	1146	1147	1148	1149	1150	1151	1152	1153	1154	1155	1156	1157	1158	1159	1160	1161	1162	1163	1164	1165	1166	1167	1168	1169	1170	1171	1172	1173	1174	1175	1176	1177	1178	1179	1180	1181	1182	1183	1184	1185	1186	1187	1188	1189	1190	1191	1192	1193	1194	1195	1196	1197	1198	1199	1200	1201	1202	1203	1204	1205	1206	1207	1208	1209	1210	1211	1212	1213	1214	1215	1216	1217	1218	1219	1220	1221	1222	1223	1224	1225	1226	1227	1228	1229	1230	1231	1232	1233	1234	1235	1236	1237	1238	1239	1240	1241	1242	1243	1244	1245	1246	1247	1248	1249	1250	1251	1252	1253	1254	1255	1256	1257	1258	1259	1260	1261	1262	1263	1264	1265	1266	1267	1268	1269	1270	1271	1272	1273	1274	1275	1276	1277	1278	1279	1280	1281	1282	1283	1284	1285	1286	1287	1288	1289	1290	1291	1292	1293	1294	1295	1296	1297	1298	1299	1300	1301	1302	1303	1304	1305	1306	1307	1308	1309	1310	1311	1312	1313	1314	1315	1316	1317	1318	1319	1320	1321	1322	1323	1324	1325	1326	1327	1328	1329	1330	1331	1332	1333	1334	1335	1336	1337	1338	1339	1340	1341	1342	1343	1344	1345	1346	1347	1348	1349	1350	1351	1352	1353	1354	1355	1356	1357	1358	1359	1360	1361	1362	1363	1364	1365	1366	1367	1368	1369	1370	1371	1372	1373	1374	1375	1376	1377	1378	1379	1380	1381	1382	1383	1384	1385	1386	1387	1388	1389	1390	1391	1392	1393	1394	1395	1396	1397	1398	1399	1400	1401	1402	1403	1404	1405	1406	1407	1408	1409	1410	1411	1412	1413	1414	1415	1416	1417	1418	1419	1420	14
-------------------------	-----	-----	-----	-----	-----	-----	-----	-----	-----	-----	-----	-----	-----	-----	-----	-----	-----	-----	-----	-----	-----	-----	-----	-----	-----	-----	-----	-----	-----	-----	-----	-----	-----	-----	-----	-----	-----	-----	-----	-----	-----	-----	-----	-----	-----	-----	-----	-----	-----	-----	-----	-----	-----	-----	-----	-----	-----	-----	-----	-----	-----	-----	-----	-----	-----	-----	-----	-----	-----	-----	-----	-----	-----	-----	-----	-----	-----	-----	-----	-----	-----	-----	-----	-----	-----	-----	-----	-----	-----	-----	-----	-----	-----	-----	-----	-----	-----	-----	-----	-----	-----	-----	-----	-----	-----	-----	-----	-----	-----	-----	-----	-----	-----	-----	-----	-----	-----	-----	-----	-----	-----	-----	-----	-----	-----	-----	-----	-----	-----	-----	-----	-----	-----	-----	-----	-----	-----	-----	-----	-----	-----	-----	-----	-----	-----	-----	-----	-----	-----	-----	-----	-----	-----	-----	-----	-----	-----	-----	-----	-----	-----	-----	-----	-----	-----	-----	-----	-----	-----	-----	-----	-----	-----	-----	-----	-----	-----	-----	-----	-----	-----	-----	-----	-----	-----	-----	-----	-----	-----	-----	-----	-----	-----	-----	-----	-----	-----	-----	-----	-----	-----	-----	-----	-----	-----	-----	-----	-----	-----	-----	-----	-----	-----	-----	-----	-----	-----	-----	-----	-----	-----	-----	-----	-----	-----	-----	-----	-----	-----	-----	-----	-----	-----	-----	-----	-----	-----	-----	-----	-----	-----	-----	-----	-----	-----	-----	-----	-----	-----	-----	-----	-----	-----	-----	-----	-----	-----	-----	-----	-----	-----	-----	-----	-----	-----	-----	-----	-----	-----	-----	-----	-----	-----	-----	-----	-----	-----	-----	-----	-----	-----	-----	-----	-----	-----	-----	-----	-----	-----	-----	-----	-----	-----	-----	-----	-----	-----	-----	-----	-----	-----	-----	-----	-----	-----	-----	-----	-----	-----	-----	-----	-----	-----	-----	-----	-----	-----	-----	-----	-----	-----	-----	-----	-----	-----	-----	-----	-----	-----	-----	-----	-----	-----	-----	-----	-----	-----	-----	-----	-----	-----	-----	-----	-----	-----	-----	-----	-----	-----	-----	-----	-----	-----	-----	-----	-----	-----	-----	-----	-----	-----	-----	-----	-----	-----	-----	-----	-----	-----	-----	-----	-----	-----	-----	-----	-----	-----	-----	-----	-----	-----	-----	-----	-----	-----	-----	-----	-----	-----	-----	-----	-----	-----	-----	-----	-----	-----	-----	-----	-----	-----	-----	-----	-----	-----	-----	-----	-----	-----	-----	-----	-----	-----	-----	-----	-----	-----	-----	-----	-----	-----	-----	-----	-----	-----	-----	-----	-----	-----	-----	-----	-----	-----	-----	-----	-----	-----	-----	-----	-----	-----	-----	-----	-----	-----	-----	-----	-----	-----	-----	-----	-----	-----	-----	-----	-----	-----	-----	-----	-----	-----	-----	-----	-----	-----	-----	-----	-----	-----	-----	-----	-----	-----	-----	-----	-----	-----	-----	-----	-----	-----	-----	-----	-----	-----	-----	-----	-----	-----	-----	-----	-----	-----	-----	-----	-----	-----	-----	-----	-----	-----	-----	-----	-----	-----	-----	-----	-----	-----	-----	-----	-----	-----	-----	-----	-----	-----	-----	-----	-----	-----	-----	-----	-----	-----	-----	-----	-----	-----	-----	-----	-----	-----	-----	-----	-----	-----	-----	-----	-----	-----	-----	-----	-----	-----	-----	-----	-----	-----	-----	-----	-----	-----	-----	-----	-----	-----	-----	-----	-----	-----	-----	-----	-----	-----	-----	-----	-----	-----	-----	-----	-----	-----	-----	-----	-----	-----	-----	-----	-----	-----	-----	-----	-----	-----	-----	-----	-----	-----	-----	-----	-----	-----	-----	-----	-----	-----	-----	-----	-----	-----	-----	-----	-----	-----	-----	-----	-----	-----	-----	-----	-----	-----	-----	-----	-----	-----	-----	-----	-----	-----	-----	-----	-----	-----	-----	-----	-----	-----	-----	-----	-----	-----	-----	-----	-----	-----	-----	-----	-----	-----	-----	-----	-----	-----	-----	-----	-----	-----	-----	-----	-----	-----	-----	-----	-----	-----	-----	-----	-----	-----	-----	-----	-----	-----	-----	-----	-----	-----	-----	-----	-----	-----	-----	-----	-----	-----	-----	-----	-----	-----	-----	-----	-----	-----	-----	-----	-----	-----	-----	-----	-----	-----	-----	-----	-----	-----	-----	-----	-----	-----	-----	-----	-----	-----	-----	-----	-----	-----	-----	-----	-----	-----	-----	-----	-----	-----	-----	-----	-----	-----	-----	-----	-----	-----	-----	-----	-----	-----	-----	-----	-----	-----	-----	-----	-----	-----	-----	-----	-----	-----	-----	-----	-----	-----	-----	-----	-----	-----	-----	-----	-----	-----	-----	-----	-----	-----	-----	-----	-----	-----	-----	-----	-----	-----	-----	-----	-----	-----	-----	-----	-----	-----	-----	-----	-----	-----	-----	-----	-----	-----	-----	-----	-----	-----	-----	-----	-----	-----	-----	-----	-----	-----	-----	-----	-----	-----	-----	-----	-----	-----	-----	-----	-----	-----	-----	-----	-----	-----	-----	-----	-----	-----	-----	-----	-----	-----	-----	-----	-----	-----	-----	-----	-----	-----	-----	-----	-----	-----	-----	-----	-----	-----	-----	-----	-----	-----	-----	-----	-----	-----	-----	-----	-----	-----	-----	-----	-----	-----	-----	-----	-----	-----	-----	-----	-----	-----	-----	-----	-----	-----	-----	-----	-----	-----	-----	-----	-----	-----	-----	-----	-----	-----	-----	-----	-----	------	------	------	------	------	------	------	------	------	------	------	------	------	------	------	------	------	------	------	------	------	------	------	------	------	------	------	------	------	------	------	------	------	------	------	------	------	------	------	------	------	------	------	------	------	------	------	------	------	------	------	------	------	------	------	------	------	------	------	------	------	------	------	------	------	------	------	------	------	------	------	------	------	------	------	------	------	------	------	------	------	------	------	------	------	------	------	------	------	------	------	------	------	------	------	------	------	------	------	------	------	------	------	------	------	------	------	------	------	------	------	------	------	------	------	------	------	------	------	------	------	------	------	------	------	------	------	------	------	------	------	------	------	------	------	------	------	------	------	------	------	------	------	------	------	------	------	------	------	------	------	------	------	------	------	------	------	------	------	------	------	------	------	------	------	------	------	------	------	------	------	------	------	------	------	------	------	------	------	------	------	------	------	------	------	------	------	------	------	------	------	------	------	------	------	------	------	------	------	------	------	------	------	------	------	------	------	------	------	------	------	------	------	------	------	------	------	------	------	------	------	------	------	------	------	------	------	------	------	------	------	------	------	------	------	------	------	------	------	------	------	------	------	------	------	------	------	------	------	------	------	------	------	------	------	------	------	------	------	------	------	------	------	------	------	------	------	------	------	------	------	------	------	------	------	------	------	------	------	------	------	------	------	------	------	------	------	------	------	------	------	------	------	------	------	------	------	------	------	------	------	------	------	------	------	------	------	------	------	------	------	------	------	------	------	------	------	------	------	------	------	------	------	------	------	------	------	------	------	------	------	------	------	------	------	------	------	------	------	------	------	------	------	------	------	------	------	------	------	------	------	------	------	------	------	------	------	------	------	------	------	------	------	------	------	------	------	------	------	------	------	------	------	------	------	------	------	------	------	------	------	------	------	------	------	------	------	------	------	------	------	------	------	------	------	------	------	------	------	------	------	------	------	------	------	------	------	------	------	------	------	------	------	------	------	------	------	------	------	------	------	----

Житомирська обл., м. Житомир, вул. Бердичівський лісосп.

Лісництво Романивське _____ урочище _____ Романівська дача _____
Квартал № 56 виділ № 22 ділянка № _____ площа _____ гектарів 7

Порода		Порядковий номер дерева
Ступінь товщини стовбурів, напівділові	ділові	1
Ступінь товщини стовбурів, дров'яні	напівділові	2
Категорія стану дерева, підстава відбору для рубки		3
Порядковий номер дерева		4
Порода		5
ділові		6
напівділові		7
Ступінь товщини стовбурів, дров'яні		8
Категорія стану дерева, підстава відбору для рубки		9
Порядковий номер дерева		10
Порода		11
ділові		12
напівділові		13
Ступінь товщини стовбурів, дров'яні		14

Порядковий номер дерева	Порода	діюні		Категорія стану дерева, підстава відбору для рубки	Порядковий номер дерева	Порода	діюні	
		Ступінь товщини стовбурів, сантиметрів	товшін					
1	дуб	44	серед	42	50	серед	42	50
2	дуб	40	серед	43	50	серед	43	50
3	дуб	36	серед	44	50	серед	44	50
4	дуб	28	серед	45	50	серед	45	50
5	дуб	24	серед	46	50	серед	46	50
6	дуб	28	серед	47	50	серед	47	50
7	дуб	32	серед	48	50	серед	48	50
8	дуб	28	серед	49	50	серед	49	50
9	дуб	24	серед	50	50	серед	50	50
10	дуб	24	серед	51	50	серед	51	50
11	дуб	32	серед	52	50	серед	52	50
12	дуб	24	серед	53	50	серед	53	50
13	дуб	28	серед	54	50	серед	54	50
14	дуб	32	серед	55	50	серед	55	50
15	дуб	24	серед	56	50	серед	56	50
16	дуб	36	серед	57	50	серед	57	50
17	дуб	28	серед	58	50	серед	58	50
18	дуб	28	серед	59	50	серед	59	50
19	дуб	15	серед	60	50	серед	60	50
20	дуб	32	серед	61	50	серед	61	50
21	дуб	32	серед	62	50	серед	62	50
22	дуб	36	серед	63	50	серед	63	50
23	дуб	36	серед	64	50	серед	64	50
24	дуб	28	серед	65	50	серед	65	50
25	дуб	28	серед	66	50	серед	66	50
26	дуб	28	серед	67	50	серед	67	50
27	дуб	32	серед	68	50	серед	68	50
28	дуб	32	серед	69	50	серед	69	50
29	дуб	32	серед	70	50	серед	70	50
30	дуб	32	серед	71	50	серед	71	50
31	дуб	36	серед	72	50	серед	72	50
32	дуб	24	серед	73	50	серед	73	50
33	дуб	32	серед	74	50	серед	74	50
34	дуб	32	серед	75	50	серед	75	50
35	дуб	28	серед	76	50	серед	76	50
36	дуб	28	серед	77	50	серед	77	50
37	дуб	32	серед	78	50	серед	78	50
38	дуб	28	серед	79	50	серед	79	50
39	дуб	40	серед	80	50	серед	80	50
40	дуб	28	серед	81	50	серед	81	50
41	дуб	36	серед	82	50	серед	82	50
42	дуб	24	серед	83	50	серед	83	50
43	дуб	36	серед	84	50	серед	84	50
44	дуб	24	серед	85	50	серед	85	50
45	дуб	28	серед	86	50	серед	86	50
46	дуб	32	серед	87	50	серед	87	50
47	дуб	44	серед	88	50	серед	88	50
48	дуб	32	серед	89	50	серед	89	50
49	дуб	40	серед	90	50	серед	90	50
50	дуб	28	серед	91	50	серед	91	50
51	дуб	24	серед	92	50	серед	92	50
52	дуб	24	серед	93	50	серед	93	50
53	дуб	28	серед	94	50	серед	94	50
54	дуб	28	серед	95	50	серед	95	50
55	дуб	28	серед	96	50	серед	96	50
56	дуб	28	серед	97	50	серед	97	50
57	дуб	28	серед	98	50	серед	98	50
58	дуб	28	серед	99	50	серед	99	50
59	дуб	28	серед	100	50	серед	100	50

НУМЕРАЦІЙНА ВІДОМІСТЬ ДЕРЕВ, призначених для вибіркової санітарної рубки ДП «Бердичівське лісове господарство»

Лісництво Бердичівське урочище «Волоківка»
 квартал № 1 виділ № 31 ділянка _____ площа 1,4 гектарів _____

Порядковий номер дерева	Порода	Ступінь товщини стовбурів, сантиметрів			Категорія стану дерева, підстава відбору для рубки	Порядковий номер дерева	Порода	Ступінь товщини стовбурів, сантиметрів			Категорія стану дерева, підстава відбору для рубки
		ділові	напівділові	дров'яні				ділові	напівділові	дров'яні	
1	Брс			36	Всередині						
2	Брс			56	Всередині						
3	Лен			36	Всередині						
4	Лен			36	Всередині						
5	Лен			36	Всередині						
6	Лен			36	Всередині						
7	Лен			36	Всередині						
8	Лен			36	Всередині						
9	Лен			44	Всередині						
10	Брс			40	Всередині						
11	Лен			36	Всередині						
12	Лен			28	Всередині						
13	Лен			24	Всередині						
14	Лен			36	Всередині						
15	Лен			36	Всередині						
16	Лен			28	Всередині						
17	Брс			44	Всередині						
18	Лен			24	Всередині						
19	Брс			36	Всередині						
20	Брс			36	Всередині						
21	Лен			36	Всередині						
22	Лен			36	Всередині						
23	Брс			18	Всередині						
24	Брс			36	Всередині						
25	Брс			36	Всередині						

**НУМЕРАЦІЙНА ВІДОМІСТЬ ДЕРЕВ,
призначених для вибіркової санітарної рубки
ДП «Бердичівське лісове господарство»**

Лісництво Будинівське урочище «Волоківка»
квартал № 4 виділ № 2 ділянка _____ площа 1,4 гектарів _____

Порядковий номер дерева	Порода	Ступінь товщини стовбурів, сантиметрів			Категорія стану дерева, підстава відбору для рубки	Порядковий номер дерева	Порода	Ступінь товщини стовбурів, сантиметрів			Категорія стану дерева, підстава відбору для рубки
		ділові	напівділові	дров'яні				ділові	напівділові	дров'яні	
1	Дуб			24	Всес.						
2	Бук			32	Всес.						
3	Дуб			40	Всес.						
4	Бук			36	Всес.						
5	Бук			32	Всес.						
6	Бук			24	Всес.						
7	Дуб			36	Всес.						
8	Дуб			28	Всес.						
9	Дуб			36	Всес.						
10	Дуб			24	Всес.						
11	Всес.			24	Всес.						
12	Всес.			36	Всес.						
13	Всес.			24	Всес.						
14	Бук			36	Всес.						
15	Дуб			40	Всес.						
16	Дуб			28	Всес.						

НУМЕРАЦІЙНА ВІДОМІСТЬ ДЕРЕВ, призначених для вибіркової санітарної рубки ДП «Бердичівське лісове господарство»

Лісництво Бердичівське урочище «Волощина»
квартал № 4 виділ № 4 ділянка 21 площа 3,4 гектарів

Порядковий номер дерева	Порода	Ступінь товщини стовбурів, сантиметрів			Категорія стану дерева, підстава відбору для рубки	Порядковий номер дерева	Порода	Ступінь товщини стовбурів, сантиметрів			Категорія стану дерева, підстава відбору для рубки
		ділові	напівділові	дров'яні				ділові	напівділові	дров'яні	
1	Дуб			36	IV кл.	31	Дуб		31		IV кл.
2	Дуб			32	V кл.	33	Дуб			28	IV кл.
3	Дуб		36		IV кл.	34	Дуб			28	IV кл.
4	Дуб			48	IV кл.	35	Дуб			44	IV кл.
5	Дуб			44	IV кл.	36	Дуб			36	V кл.
6	Дуб			18	IV кл.						
7	Дуб			32	IV кл.						
8	Дуб			28	IV кл.						
9	Дуб			28	IV кл.						
10	Дуб			28	IV кл.						
11	Дуб			28	IV кл.						
12	Дуб			32	V кл.						
13	Дуб			32	IV кл.						
14	Дуб			32	IV кл.						
15	Дуб			40	IV кл.						
16	Дуб		40		IV кл.						
17	Дуб			40	IV кл.						
18	Дуб			36	IV кл.						
19	Дуб		32		IV кл.						
20	Дуб		52		IV кл.						
21	Дуб		44		IV кл.						
22	Дуб			28	IV кл.						
23	Дуб		48		IV кл.						
24	Дуб			44	IV кл.						
25	Дуб		28		IV кл.						
26	Дуб			28	IV кл.						
27	Дуб		32		IV кл.						
28	Дуб			40	IV кл.						
29	Дуб		28		IV кл.						
30	Дуб			32	IV кл.						

НУМЕРАЦІЙНА ВІДОМІСТЬ ДЕРЕВ, призначених для вибіркової санітарної рубки ДП «Бердичівське лісове господарство»

Лісництво Бердичівське урочище "Лісове"
квартал № 13 виділ № 1 ділянка 1 площа 7,9 гектарів

Порядковий номер дерева	Порода	Ступінь товщини стовбурів, сантиметрів			Категорія стану дерева, підстава відбору для рубки	Порядковий номер дерева	Порода	Ступінь товщини стовбурів, сантиметрів			Категорія стану дерева, підстава відбору для рубки
		ділові	напіділові	дров'яні				ділові	напіділові	дров'яні	
1	Dyb			28	IV клас	30	Dyb			56	IV клас
2	Dyb		40		IV клас	31	Dyb	50			IV клас
3	Dyb			32	IV клас	34	Dyb			40	IV клас
4	Dyb		50		IV клас	35	Dyb		36		IV клас
5	Dyb			36	IV клас	36	Dyb			48	IV клас
6	Dyb			24	IV клас	37	Dyb			36	IV клас
7	Dyb			40	IV клас	38	Dyb			40	IV клас
8	Dyb			36	IV клас	39	Dyb			44	IV клас
9	Dyb		50		IV клас	40	Dyb		44		IV клас
10	Dyb			24	IV клас	41	Dyb			40	IV клас
11	Dyb			36	IV клас	42	Dyb			50	IV клас
12	Dyb			32	IV клас	43	Dyb		36		IV клас
13	Dyb			36	IV клас	44	Dyb			40	IV клас
14	Dyb			48	IV клас	45	Dyb			40	IV клас
15	Dyb			36	IV клас	46	Dyb			36	IV клас
16	Dyb			56	IV клас	47	Dyb			40	IV клас
17	Dyb			44	IV клас	48	Dyb		30		IV клас
18	Dyb			40	IV клас	49	Dyb			44	IV клас
19	Dyb			30	IV клас	50	Dyb			30	IV клас
20	Dyb			40	IV клас	51	Dyb			44	IV клас
21	Dyb			36	IV клас	52	Dyb			50	IV клас
22	Dyb			36	IV клас	53	Dyb			36	IV клас
23	Dyb		44		IV клас	54	Dyb			40	IV клас
24	Dyb			44	IV клас	55	Dyb			40	IV клас
25	Dyb			40	IV клас	56	Dyb			40	IV клас
26	Dyb			18	IV клас	57	Dyb			30	IV клас
27	Dyb			36	IV клас	58	Dyb			36	IV клас
28	Dyb			38	IV клас	59	Dyb			48	IV клас
29	Dyb			28	IV клас	60	Dyb			48	IV клас
30	Dyb			36	IV клас	61	Dyb			30	IV клас
31	Dyb			20	IV клас	62	Dyb			30	IV клас

Порядковий номер дерева	Порода	Ступінь товщини стовбурів, сантиметрів			Категорія стану дерев, підстава відбору для рубки	Порядковий номер дерева	Порода	Ступінь товщини стовбурів, сантиметрів			Категорія стану дерев, підстава відбору для рубки
		ділові	напіаділові	дров'яні				ділові	напіаділові	дров'яні	
63	Дб			40	Висока	86	Дб			48	Висока
64	Дб			40	Висока	87	Дб			28	Висока
65	Дб		44		Висока	88	Дб			36	Висока
66	Дб			40	Висока	89	Дб		40		Висока
67	Дб		32		Висока	90	Дб			36	Висока
68	Дб			32	Висока	91	Дб			32	Висока
69	Дб			36	Висока	92	Дб			40	Висока
70	Дб			32	Висока	93	Дб			52	Висока
71	Дб			36	Висока	94	Дб		40		Висока
72	Дб			48	Висока	95	Дб		40		Висока
73	Дб			28	Висока	96	Дб			32	Висока
74	Дб			44	Висока	97	Дб			44	Висока
75	Дб			56	Висока	98	Дб			28	Висока
76	Дб			44	Висока	99	Дб			40	Висока
77	Дб			24	Висока	100	Дб		40		Висока
78	Дб			40	Висока	101	Дб			40	Висока
79	Дб			32	Висока	102	Дб			24	Висока
80	Дб			36	Висока	103	Дб			44	Висока
81	Дб			36	Висока	104	Дб		36		Висока
82	Дб			24	Висока	105	Дб			36	Висока
83	Дб			36	Висока	106	Дб			40	Висока
84	Дб			52	Висока	107	Дб			28	Висока
85	Дб			44	Висока	108	Дб			32	Висока

Всього пронумеровано дерев: _____

(кількість словами)

Нумерацію і перелік провели:

<u>М. М. М.</u> (посада)	<u>О. О. О.</u> (підпис)	<u>О. М. М. С. Р.</u> (ініціали та прізвище)
_____	_____	_____
(посада)	(підпис)	(ініціали та прізвище)
_____	_____	_____
(посада)	(підпис)	(ініціали та прізвище)
_____	_____	_____
(посада)	(підпис)	(ініціали та прізвище)

« 07 » 06 20 21 року

ДП «Бердичівське лісове господарство»

Порядковий номер дерева	Порода	Ступінь товщини стовбурів, сантиметрів			Категорія стану дерева, підстава відбору для рубки	Порядковий номер дерева	Порода	Ступінь товщини стовбурів, сантиметрів			Категорія стану дерева, підстава відбору для рубки
		ділові	напівділові	дров'яні				ділові	напівділові	дров'яні	
109	Д/б			28	IV Б. м.						
110	Д/б			36	IV м. м.						
111	Д/б			36	IV с. руб. б.						
112	І с. с.			52	IV м. м.						
113	Д/б		36		IV с. м.						
114	Д/б			28	IV с. м.						
115	Д/б			32	IV м. руб. р.						
116	Д/б			36	IV м. руб. р.						
117	Д/б	36			IV м. руб. р.						
118	Д/б			40	IV с. м.						
119	Д/б			36	IV с. руб. б.						
120	Д/б			36	IV с. руб. б.						
121	Д/б			44	IV м. руб. р.						
122	Д/б			36	IV с. руб. б.						
123	Д/б			44	IV с. м.						

[illegible]

Всього пронумеровано дерев:

сб. и р. (посада)

И: 

(подпись)

Олександр С.В.
(ініціали та прізвище)

«07» 06 2021 року

НУМЕРАЦІЙНА ВІДОМІСТЬ ДЕРЕВ, призначених для вибіркової санітарної рубки

ДП «Бердичівське лісове господарство»

Лісництво Бердичівське урочище "Білий"
квартал № 13 виділ № 1 ділянка 2 площа 5,1 гектарів

Порядковий номер дерева	Порода	Ступінь товщини стовбурів, сантиметрів			Категорія стану дерева, підстава відбору для рубки	Порядковий номер дерева	Порода	Ступінь товщини стовбурів, сантиметрів			Категорія стану дерева, підстава відбору для рубки
		ділові	напівділові	дров'яні				ділові	напівділові	дров'яні	
1	Дб		48		IV кл. з	31	Дб			40	IV кл. з
2	Дб			31	IV кл. з	32	Дб			44	IV кл. з
3	Дб			48	IV кл. з	34	Дб			36	IV кл. з
4	Дб		48		IV кл. з	35	Дб			40	IV кл. з
5	Дб		31		IV кл. з	36	Дб			24	IV кл. з
6	Дб			18	IV кл. з	37	Дб			28	IV кл. з
7	Дб			31	IV кл. з	38	Дб			44	IV кл. з
8	Дб			40	IV кл. з	39	Дб			31	IV кл. з
9	Дб			36	IV кл. з	40	Дб			31	IV кл. з
10	Дб			36	IV кл. з	41	Дб			31	IV кл. з
11	Дб			31	IV кл. з	42	Дб			31	IV кл. з
12	Дб			44	IV кл. з	43	Дб	36			IV кл. з
13	Дб			31	IV кл. з	44	Дб			36	IV кл. з
14	Дб	18			IV кл. з	45	Дб			32	IV кл. з
15	Дб			48	IV кл. з	46	Дб			36	IV кл. з
16	Дб			52	IV кл. з	47	Дб			31	IV кл. з
17	Дб			40	IV кл. з	48	Дб	40			IV кл. з
18	Дб			36	IV кл. з	49	Дб			44	IV кл. з
19	Дб			36	IV кл. з	50	Дб			36	IV кл. з
20	Дб		40		IV кл. з	51	Дб	44			IV кл. з
21	Дб			40	IV кл. з	52	Дб			36	IV кл. з
22	Дб			31	IV кл. з	53	Дб			40	IV кл. з
23	Дб		40		IV кл. з	54	Дб			36	IV кл. з
24	Дб		40		IV кл. з	55	Дб			40	IV кл. з
25	Дб		28		IV кл. з	56	Дб			36	IV кл. з
26	Дб		36		IV кл. з	57	Дб			31	IV кл. з
27	Дб			32	IV кл. з	58	Дб			24	IV кл. з
28	Дб			31	IV кл. з	59	Дб			44	IV кл. з
29	Дб			40	IV кл. з	60	Дб	44			IV кл. з
30	Дб		36		IV кл. з	61	Дб			18	IV кл. з
31	Дб	36			IV кл. з	62	Дб			31	IV кл. з

Порядковий номер дерева	Порода	Ступінь товщини стовбурів, сантиметрів			Категорія стану дерев, підстава відбору для рубки	Порядковий номер дерева	Порода	Ступінь товщини стовбурів, сантиметрів			Категорія стану дерев, підстава відбору для рубки
		ділові	напівділові	дров'яні				ділові	напівділові	дров'яні	
63	Дб		32		IV гр.	86	Дб		40		IV гр.
64	Дб		44		IV гр.	87	Дб			36	IV гр.
65	Дб			32	IV гр.						
66	Дб			32	IV гр.						
67	Дб			24	IV гр.						
68	Дб		32		IV гр.						
69	Дб			36	IV гр.						
70	Дб			40	IV гр.						
71	Дб			36	IV гр.						
72	Дб			40	IV гр.						
73	Дб			44	IV гр.						
74	Дб		36		IV гр.						
75	Дб			28	IV гр.						
76	Дб			40	IV гр.						
77	Дб			24	IV гр.						
78	Дб			44	IV гр.						
79	Дб			52	IV гр.						
80	Дб			36	IV гр.						
81	Дб			36	IV гр.						
82	Дб			44	IV гр.						
83	Дб			24	IV гр.						
84	Дб			40	IV гр.						
85	Дб			40	IV гр.						

Всього пронумеровано дерев:

Всього пронумеровано дерев

(кількість словами)

Нумерацію і перелік провели:

М. П. М. П.

(посада)

М. П. М. П.

(посада)

М. П. М. П.

(посада)

М. П. М. П.

(посада)

М. П. М. П.

(посада)

М. П. М. П.

(підпис)

М. П. М. П.

(підпис)

М. П. М. П.

(підпис)

М. П. М. П.

(підпис)

М. П. М. П.

(підпис)

М. П. М. П.

(ініціали та прізвище)

М. П. М. П.

(ініціали та прізвище)

М. П. М. П.

(ініціали та прізвище)

М. П. М. П.

(ініціали та прізвище)

М. П. М. П.

(ініціали та прізвище)

« 15 » 09 20 21 року

**НУМЕРАЦІЙНА ВІДОМІСТЬ ДЕРЕВ,
призначених для вибіркової санітарної рубки
ДП «Бердичівське лісове господарство»**

Лісництво Бердичівське урочище «Лубенське»
квартал № 20 виділ № 15 ділянка _____ площа 6,1 гектарів

Порядковий номер дерева	Порода	Ступінь товщини стовбурів, сантиметрів			Категорія стану дерева, підстава відбору для рубки	Порядковий номер дерева	Порода	Ступінь товщини стовбурів, сантиметрів			Категорія стану дерева, підстава відбору для рубки
		ділові	напівділові	дров'яні				ділові	напівділові	дров'яні	
1	Лен			32	IV клас	31	Лен			56	IV клас
2	Дуб			40	IV клас	33	Лен			32	IV клас
3	Лен		52		IV клас	34	Лен			40	IV клас
4	Лен		56		IV клас	35	БСЧ			31	IV клас
5	Дуб			28	IV клас	36	Дуб			48	IV клас
6	Дуб			36	IV клас	37	Лен			28	IV клас
7	Лен			32	IV клас	38	Лен			52	IV клас
8	Лен			28	IV клас	39	Дуб			32	IV клас
9	Береза			31	IV клас	40	Дуб			32	IV клас
10	Дуб			40	IV клас	41	Дуб	40			IV клас
11	Дуб			40	IV клас	42	Дуб			56	IV клас
12	Лен			40	IV клас	43	Дуб			32	IV клас
13	Лен			44	IV клас	44	Лен			40	IV клас
14	Лен			44	IV клас	45	Дуб			31	IV клас
15	Дуб			52	IV клас	46	Дуб			48	IV клас
16	Дуб			44	IV клас	47	Лен			31	IV клас
17	Лен			44	IV клас	48	Лен			24	IV клас
18	Лен			40	IV клас	49	Лен			28	IV клас
19	Лен			40	IV клас	50	Дуб			56	IV клас
20	Лен			32	IV клас	51	Лен			51	IV клас
21	Лен		52		IV клас	52	Лен			24	IV клас
22	Дуб			48	IV клас	53	Лен			48	IV клас
23	Лен			48	IV клас	54	Лен			68	IV клас
24	Лен			44	IV клас	55	Лен			28	IV клас
25	Дуб			36	IV клас	56	Лен			24	IV клас
26	Лен			52	IV клас	57	Лен			48	IV клас
27	Лен			48	IV клас	58	Лен			24	IV клас
28	Лен			56	IV клас	59	Дуб			24	IV клас
29	Лен			48	IV клас	60	Лен			31	IV клас
30	Лен			28	IV клас	61	Лен			48	IV клас
31	Лен			64	IV клас	62	Лен			36	IV клас

2/2

Порядковий номер дерева	Порода	Ступінь товщини стовбурів, сантиметрів			Категорія стану дерев, підстава відбору для рубки	Порядковий номер дерева	Порода	Ступінь товщини стовбурів, сантиметрів			Категорія стану дерев, підстава відбору для рубки
		ділові	напівділові	дров'яні				ділові	напівділові	дров'яні	
63	Лен			36	Висота > 30 м	86	Лен			36	Висота
64	Брс			28	Висота	87	Лен			28	Висота
65	Лен			60	Висота	88	Лен			56	Висота
66	Лен			32	Висота	89	Лен			56	Висота
67	Лен			28	Висота	90	Лен			52	Висота
68	Лен			52	Висота	91	Лен			28	Висота
69	Лен			24	Висота	92	ВЛЧ			44	Висота
70	Лен			36	Висота	93	ВЛЧ			36	Висота
71	Лен			64	Висота	94	Лен			32	Висота
72	Лен			52	Висота	95	Лен			36	Висота
73	Лен			52	Висота	96	Лен			40	Висота
74	Лен			64	Висота	97	Лен			24	Висота
75	Лен			52	Висота	98	Лен			32	Висота
76	Лен			32	Висота	99	Лен			56	Висота
77	ДБ			44	Висота	100	Лен			56	Висота
78	Лен			28	Висота	101	Лен			32	Висота
79	Лен	32			Висота	102	Лен			32	Висота
80	Лен			24	Висота	103	Лен			32	Висота
81	Лен			56	Висота	104	Лен			36	Висота
82	Лен			36	Висота	105	Лен			32	Висота
83	Лен			28	Висота	106	Лен			32	Висота
84	Лен			32	Висота	107	Лен			40	Висота
85	Лен			52	Висота	108	Лен			40	Висота

Всього пронумеровано дерев:

(кількість словами)

Нумерацію і перелік провели:

с.м.р. (посада)

м.р. Б.М.З (посада)

м.с.р.р. (посада)

(посада)

(підпис)

(підпис)

(підпис)

(підпис)

Олександр Л.В. (ініціали та прізвище)

Бригиди В.М. (ініціали та прізвище)

Беліков В.В. (ініціали та прізвище)

(ініціали та прізвище)

«08» 06 20 21 року

22

НУМЕРАЦІЙНА ВІДОМІСТЬ ДЕРЕВ, призначених для вибіркової санітарної рубки

ДП «Бердичівське лісове господарство»

Лісництво Бердичівське урочище "Лубок"
 квартал № 22 виділ № 15 ділянка _____ площа 6,1 гектарів

Порядковий номер дерева	Порода	Ступінь товщини стовбурів, сантиметрів			Категорія стану дерева, підстава відбору для рубки	Порядковий номер дерева	Порода	Ступінь товщини стовбурів, сантиметрів			Категорія стану дерева, підстава відбору для рубки
		ділові	напівділові	дров'яні				ділові	напівділові	дров'яні	
109	Лен			40	Відсутн.	140	Лен			31	Відсутн.
110	Лен			44	Відсутн.	141	Лен			48	Відсутн.
111	Лен			36	Відсутн.	142	Лен			36	Відсутн.
112	Лен			32	Відсутн.	143	Лен			32	Відсутн.
113	Лен			44	Відсутн.	144	Лен			31	Відсутн.
114	Лен			36	Відсутн.	145	Лен			40	Відсутн.
115	Лен			40	Відсутн.	146	Лен			28	Відсутн.
116	Лен			40	Відсутн.	147	Лен			32	Відсутн.
117	Лен			40	Відсутн.	148	Лен			56	Відсутн.
118	Лен			32	Відсутн.	149	Лен			36	Відсутн.
119	Лен			56	Відсутн.	150	Лен			40	Відсутн.
120	Лен			28	Відсутн.	151	Лен			32	Відсутн.
121	Лен			28	Відсутн.						
122	Лен			40	Відсутн.						
123	Лен			48	Відсутн.						
124	Лен			44	Відсутн.						
125	Лен			44	Відсутн.						
126	Лен			46	Відсутн.						
127	Лен			48	Відсутн.						
128	Лен			36	Відсутн.						
129	Лен			32	Відсутн.						
130	Лен			40	Відсутн.						
131	Лен			44	Відсутн.						
132	Лен			44	Відсутн.						
133	Лен			48	Відсутн.						
134	Лен			40	Відсутн.						
135	Лен			40	Відсутн.						
136	Лен			44	Відсутн.						
137	Лен			36	Відсутн.						
138	Лен			40	Відсутн.						
139	Лен			36	Відсутн.						

[illegible]

**ПУМЕРАЦІЙНА ВІДОМІСТЬ ДЕРЕВ,
призначених для вибіркової санітарної рубки
ДП «Бердичівське лісове господарство»**

Лісництво Бердичівське урочище «Піджогова»
квартал № 23 виділ № 4 ділянка _____ площа 4,7 гектарів

Порядковий номер дерева	Порода	Ступінь товщини стовбурів, сантиметрів			Категорія стану дерева, підстава відбору для рубки	Порядковий номер дерева	Порода	Ступінь товщини стовбурів, сантиметрів			Категорія стану дерева, підстава відбору для рубки
		ділові	напівділові	дров'яні				ділові	напівділові	дров'яні	
1	Осб			32	IV б.м.	32	Дб			40	IV б.м.
2	Осб			24	IV б.м.	33	Дб			48	IV б.м.
3	Осб			24	IV б.м.	34	Дб			56	IV б.м.
4	Осб			24	IV б.м.	35	Дб			24	IV б.м.
5	Дб			40	IV м.м.	36	Дб			30	IV б.м.
6	Осб			24	V сиріт.	37	Дб			40	IV б.м.
7	Дб			36	IV с.м.	38	Дб			36	IV б.м.
8	Дб			24	IV м.м.	39	Дб		56		IV б.м.
9	Дб			32	IV м.м.	40	Дб		40		IV м.м.
10	Дб		48		IV б.м.	41	Дб			28	IV м.м.
11	Осб			32	V сиріт.	42	Дб		52		IV б.м.
12	Осб			36	IV б.м.	43	Дб			40	IV б.м.
13	Осб			24	IV б.м.	44	Дб			56	IV б.м.
14	Дб			56	IV м.м.	45	Дб		48		IV б.м.
15	Дб			24	IV б.м.	46	Дб		56		IV б.м.
16	Дб			28	IV б.м.	47	Дб			28	IV м.м.
17	Осб			32	V сиріт.	48	Дб			44	V сиріт.
18	Осб			24	IV б.м.	49	Дб			40	IV б.м.
19	Дб			40	IV б.м.	50	Дб			24	IV б.м.
20	Дб			24	IV б.м.	51	Дб			56	IV б.м.
21	Дб			48	IV б.м.	52	Дб			40	IV б.м.
22	Дб			24	IV б.м.	53	Дб			48	V сиріт.
23	Дб		52		IV б.м.	54	Дб		32		IV б.м.
24	Дб			40	IV б.м.	55	Дб			40	IV с.м.
25	Дб			48	IV м.м.	56	Дб			30	IV б.м.
26	Дб			36	IV б.м.	57	Дб			48	IV б.м.
27	Дб			24	IV б.м.	58	Дб			24	IV б.м.
28	Дб			52	IV с.м.	59	Дб			40	IV б.м.
29	Дб		44		IV б.м.	60	Дб			44	IV б.м.
30	Дб			40	IV б.м.	61	Дб			48	IV б.м.
31	Дб			36	V сиріт.	62	Дб			44	IV б.м.

**НУМЕРАЦІЙНА ВІДОМІСТЬ ДЕРЕВ,
призначених для вибіркової санітарної рубки
ДП «Бердичівське лісове господарство»**

Лісництво Гудківський урочище «Богданівський дощ»
квартал № 30 виділ № 18 ділянка 2 площа 10,8 гектарів

Порядковий номер дерева	Порода	Ступінь товщини стовбурів, сантиметрів			Категорія стану дерева, підстава відбору для рубки	Порядковий номер дерева	Порода	Ступінь товщини стовбурів, сантиметрів			Категорія стану дерева, підстава відбору для рубки
		ділові	напівділові	дров'яні				ділові	напівділові	дров'яні	
1	Д/л		18		Д/л, 2	31	Д/б			28	Д/л, 100%
2	Б/б, б			24	Д/л, 3	32	Б/б, б			31	Д/л, 100%
3	Б/б, б			28	Д/л, 4	33	Д/б			24	Д/л, 100%
4	Д/б			24	Д/л, 5	34	Б/б, б		48		Д/л, 100%
5	Д/л, 6		28		Д/л, 6	35	Д/б			36	Д/л, 100%
6	Д/л		31		Д/л, 7	36	Б/б, б	31			Д/л, 100%
7	Д/л			31	Д/л, 8	37	Д/л		48		Д/л, 100%
8	Д/л		36		Д/л, 9	38	Д/л		40		Д/л, 100%
9	Д/л			40	Д/л, 10	39	Д/л			24	Д/л, 100%
10	Д/б		28		Д/л, 11	40	Д/л			24	Д/л, 100%
11	Д/б			31	Д/л, 12	41	Д/л			31	Д/л, 100%
12	Д/б			31	Д/л, 13	42	Д/л	56			Д/л, 100%
13	Д/б			36	Д/л, 14	43	Д/л			36	Д/л, 100%
14	Б/б, б		31		Д/л, 15	44	Д/б			18	Д/л, 100%
15	Д/б			28	Д/л, 16	45	Д/б			31	Д/л, 100%
16	Б/б, б		36		Д/л, 17	46	Д/л		56		Д/л, 100%
17	Д/б			36	Д/л, 18	47	Д/б			24	Д/л, 100%
18	Б/б, б			38	Д/л, 19	48	Д/б			28	Д/л, 100%
19	Б/б, б			24	Д/л, 20	49	Д/л		36		Д/л, 100%
20	Б/б, б			36	Д/л, 21	50	Д/б			28	Д/л, 100%
21	Б/б, б			28	Д/л, 22	51	Д/л			24	Д/л, 100%
22	Б/б, б			31	Д/л, 23	52	Д/л			40	Д/л, 100%
23	Б/б, б			31	Д/л, 24	53	Д/б			36	Д/л, 100%
24	Д/б	31			Д/л, 25	54	Д/б			40	Д/л, 100%
25	Б/б, б		40		Д/л, 26	55	Д/л			27	Д/л, 100%
26	Д/б	44			Д/л, 27	56	Д/л			31	Д/л, 100%
27	Д/л, 3	60			Д/л, 28	57	Д/л			28	Д/л, 100%
28	Д/л			28	Д/л, 29	58	Д/б		31		Д/л, 100%
29	Д/л			28	Д/л, 30	59	Д/б			36	Д/л, 100%
30	Д/л		52		Д/л, 31	60	Д/л			24	Д/л, 100%
31	Д/л		40		Д/л, 32	61	Д/л		40		Д/л, 100%

Порядковий номер дерева	Порода	Ступінь товщини стовбурів, сантиметрів			Категорія стану дерев, підстава відбору для рубки	Порядковий номер дерева	Порода	Ступінь товщини стовбурів, сантиметрів			Категорія стану дерев, підстава відбору для рубки
		ділові	напівділові	дров'яні				ділові	напівділові	дров'яні	
63	Dup			29	Vign	83	Dup	36			Vign
64	Dub			20	Vign	86	Dub				Vign
65	Dup		28		Vign	87	Dup			28	Vign
66	Dup		61		Vign	88	Dup		56		Vign
67	Dub			48	Vign	89	Dub		44		Vign
68	Dup		36		Vign	90	Dub			24	Vign
69	Dup		44		Vign	91	Dub			28	Vign
70	Dup		51		Vign	92	Dub			18	Vign
71	Dup		31		Vign	93	Dub		24		Vign
72	Dub		28		Vign	94	Dub			31	Vign
73	Dub			24	Vign	95	Dub			36	Vign
74	Dup		28		Vign	96	Dub			18	Vign
75	Dup			28	Vign	97	Dub		31		Vign
76	Dub			24	Vign	98	Dub			28	Vign
77	Dub			31	Vign	99	Dub			31	Vign
78	Dub			18	Vign	100	Dub		31		Vign
79	Dub			19	Vign	101	Dub			24	Vign
80	Dub			29	Vign	102	Dub			28	Vign
81	Dub			28	Vign	103	Dub		31		Vign
82	Dub		31		Vign	104	Dub			26	Vign
83	Dub			28	Vign	105	Dub			28	Vign
84	Dup			56	Vign	106	Dub		31		Vign
85	Dub	36			Vign		Dub			31	Vign
										24	Vign

всього пронумеровано дерев:

Нумерацію і перелік провели:

(кількість словами)

С.А. М. (посада)

(підпис)

Олександр С.А. (ініціали та прізвище)

(посада)

(підпис)

(ініціали та прізвище)

(посада)

(підпис)

(ініціали та прізвище)

(посада)

(підпис)

(ініціали та прізвище)

18» 08 20 21 року

22~

НУМЕРАЦІЙНА ВІДОМІСТЬ ДЕРЕВ, призначених для вибіркової санітарної рубки

ДП «Бердичівське лісове господарство»

Лісництво Бердичівське

урочище Бердичівське ліс.

квартал № 30

виділ № 18

ділянка 2

площа 100 гектарів

Порядковий номер дерева	Порода	Ступінь товщини стовбурів, сантиметрів			Категорія стану дерева, підстава відбору для рубки	Порядковий номер дерева	Порода	Ступінь товщини стовбурів, сантиметрів			Категорія стану дерева, підстава відбору для рубки
		ділові	напівділові	дров'яні				ділові	напівділові	дров'яні	
107	ДБ			40	Дуб	138	ДБ	32			Дуб
108	ДБ			44	Дуб	139	ДБ	28			Дуб
109	ДБ			40	Дуб	140	ДБ			28	Дуб
110	ДБ	32			Дуб	141	ДБ			32	Дуб
111	ДБ			32	Дуб	142	БДБ	32			Дуб
112	ДБ		32		Дуб	143	БДБ	32			Дуб
113	ДБ		24		Дуб	144	БДБ	44			Дуб
114	БДБ			36	Дуб	145	ДБ	36			Дуб
115	БДБ		36		Дуб	146	ДБ			28	Дуб
116	ДБ			24	Дуб	147	ДБ			24	Дуб
117	ДБ			32	Дуб	148	ДБ			28	Дуб
118	ДБ			28	Дуб	149	ДБ			24	Дуб
119	ДБ			24	Дуб	150	БДБ			24	Дуб
120	ДБ			24	Дуб	151	БДБ			24	Дуб
121	ДБ			24	Дуб	152	ДБ			44	Дуб
122	ДБ			28	Дуб	153	ДБ			36	Дуб
123	ДБ			32	Дуб	154	ДБ			40	Дуб
124	ДБ			28	Дуб	155	ДБ			36	Дуб
125	ДБ		32		Дуб	156	ДБ			36	Дуб
126	БДБ	28			Дуб	157	ДБ			32	Дуб
127	БДБ	24			Дуб	158	ДБ			36	Дуб
128	ДБ			32	Дуб	159	ДБ	30			Дуб
129	ДБ			28	Дуб	160	ДБ		40		Дуб
130	БДБ			28	Дуб	161	БДБ	28			Дуб
131	ДБ	28			Дуб	162	БДБ	28			Дуб
132	ДБ		28		Дуб	163	БДБ			28	Дуб
133	ДБ			28	Дуб	164	БДБ			24	Дуб
134	ДБ			32	Дуб	165	ДБ			24	Дуб
135	ДБ			32	Дуб	166	ДБ			28	Дуб
136	ДБ			32	Дуб	167	ДБ			28	Дуб
137	ДБ			28	Дуб	168	ДБ			32	Дуб

232

Порядковий номер дерева	Порода	Ступінь товщини стовбурів, сантиметрів			Категорія стану дерев, підстава відбору для рубки	Порядковий номер дерева	Порода	Ступінь товщини стовбурів, сантиметрів			Категорія стану дерев, підстава відбору для рубки
		ділові	напівділові	дров'яні				ділові	напівділові	дров'яні	
169	Дуб			29	Висок.	193	Дуб	42			Висок.
170	Дуб			28	Висок.	194	Дуб			24	Висок.
171	Дуб			30	Висок.	195	Дуб			28	Висок.
172	Дуб			28	Висок.	196	Дуб	30			Висок.
173	Дуб		36		Висок.	197	Дуб		28		Висок.
174	Дуб			24	Висок.	198	Дуб	28			Висок.
175	Брус	30			Висок.	199	Брус			28	Висок.
176	Брус	30			Висок.	200	Брус			28	Висок.
177	Брус			28	Висок.	201	Брус			28	Висок.
178	Дуб			30	Висок.	202	Брус			30	Висок.
179	Брус			28	Висок.	203	Брус		28		Висок.
180	Брус			28	Висок.	204	Брус		24		Висок.
181	Дуб		28		Висок.	205	Брус		28		Висок.
182	Брус		40		Висок.	206	Брус			30	Висок.
183	Брус			28	Висок.	207	Брус	30			Висок.
184	Брус			24	Висок.	208	Брус	30			Висок.
185	Дуб			24	Висок.	209	Брус		27		Висок.
186	Дуб			28	Висок.	210	Брус			24	Висок.
187	Дуб			28	Висок.	211	Брус			30	Висок.
188	Дуб			24	Висок.	212	Дуб			28	Висок.
189	Брус			30	Висок.	213	Брус			28	Висок.
190	Брус	28			Висок.	214	Брус			28	Висок.
191	Брус	28			Висок.	215	Брус			28	Висок.

Всього пронумеровано дерев: _____

(кількість словами)

Нумерацію і перелік провели:

<u>О. М. Г.</u> (посада)	<u>[Підпис]</u> (підпис)	<u>Олександр С. П.</u> (ініціали та прізвище)
_____	_____	_____
(посада)	(підпис)	(ініціали та прізвище)
_____	_____	_____
(посада)	(підпис)	(ініціали та прізвище)
_____	_____	_____
(посада)	(підпис)	(ініціали та прізвище)

« 18 » 08 20 21 року

~ 4 ~

призначених для вибіркової санітарної рубки

ДП «Бердичівське лісове господарство»

Лісництво Грибівське

урочище «Богданівське доли»

квартал № 30

виділ № 18

ділянка 2

площа 10 гектарів

Порядковий номер дерева	Порода	Ступінь товщини стовбурів, сантиметрів			Категорія стану дерева, підстава відбору для рубки	Порядковий номер дерева	Порода	Ступінь товщини стовбурів, сантиметрів			Категорія стану дерева, підстава відбору для рубки
		ділові	напівділові	дров'яні				ділові	напівділові	дров'яні	
216	Дуб			28	IV кл.						
217	Дуб			24	IV кл.						
218	Береза		52		IV кл.						
219	Дуб			32	IV кл.						
220	Береза		28		IV кл.						
221	Береза	32			IV кл.						
222	Береза	32			IV кл.						
223	Береза			18	IV кл.						
224	Дуб			29	IV кл.						
225	Береза			36	IV кл.						
226	Дуб			48	IV кл.						
227	Береза	32			IV кл.						
228	Береза		28		IV кл.						
229	Дуб			36	IV кл.						
230	Дуб		28		IV кл.						

НУМЕРАЦІЙНА ВІДОМІСТЬ ДЕРЕВ, призначених для вибіркової санітарної рубки

ДП «Бердичівське лісове господарство»

Лісництво Бердичівське урочище Козацьке
квартал № 35 виділ № 18 ділянка 2 площа 83 гектарів

Порядковий номер дерева	Порода	Ступінь товщини стовбурів, сантиметрів			Категорія стану дерева, підстава відбору для рубки	Порядковий номер дерева	Порода	Ступінь товщини стовбурів, сантиметрів			Категорія стану дерева, підстава відбору для рубки
		ділові	напівділові	дров'яні				ділові	напівділові	дров'яні	
1	Д/б			28	В.с.м.	31	Д/б			44	В.с.м.
2	Д/б			36	В.м.р.	33	Д/б			36	В.с.м.
3	Д/б			40	В.с.м.	34	Д/б			24	В.с.м.
4	Д/б			24	В.с.м.	35	Д/б			44	В.с.м.
5	Д/б		32		В.с.м.	36	Д/б			28	В.с.м.
6	Д/б			32	В.с.м.	37	В.с.м.			36	В.с.м.
7	Д/б			24	В.с.м.	38	В.с.м.			32	В.с.м.
8	Д/б			32	В.с.м.	39	В.с.м.			32	В.с.м.
9	Д/б			32	В.с.м.	40	В.с.м.			32	В.с.м.
10	Д/б			28	В.с.м.	41	В.с.м.			36	В.с.м.
11	Д/б			24	В.с.м.	42	Д/б			32	В.с.м.
12	Д/б			24	В.с.м.	43	Д/б			28	В.с.м.
13	Д/б			24	В.с.м.	44	Д/б			24	В.с.м.
14	Д/б			24	В.с.м.	45	Д/б			28	В.с.м.
15	Д/б			52	В.с.м.	46	В.с.м.			32	В.с.м.
16	Д/б			24	В.с.м.	47	Д/б			24	В.с.м.
17	Д/б			28	В.с.м.	48	В.с.м.			36	В.с.м.
18	Д/б			24	В.с.м.	49	Д/б			28	В.с.м.
19	Д/б			28	В.с.м.	50	Д/б			36	В.с.м.
20	Д/б			24	В.с.м.	51	В.с.м.			32	В.с.м.
21	Д/б			36	В.с.м.	52	Д/б		32		В.с.м.
22	Д/б			24	В.с.м.	53	В.с.м.			36	В.с.м.
23	Д/б		44		В.с.м.	54	Д/б			28	В.с.м.
24	Д/б			32	В.с.м.	55	Д/б			24	В.с.м.
25	Д/б			28	В.с.м.	56	Д/б			28	В.с.м.
26	Д/с			28	В.с.м.	57	Д/б			14	В.с.м.
27	Д/с			28	В.с.м.	58	В.с.м.			40	В.с.м.
28	Д/с			32	В.с.м.	59	Д/б			32	В.с.м.
29	Д/б			40	В.с.м.	60	В.с.м.			28	В.с.м.
30	Д/б			40	В.с.м.	61	Д/б			24	В.с.м.
31	Д/б			40	В.с.м.	62	Д/б			36	В.с.м.

~ 1 ~

Порядковий номер дерева	Порода	Ступінь товщини стовбурів, сантиметрів			Категорія стану дерев, підстава відбору для рубки	Порядковий номер дерева	Порода	Ступінь товщини стовбурів, сантиметрів			Категорія стану дерев, підстава відбору для рубки
		ділові	напівділові	дров'яні				ділові	напівділові	дров'яні	
63	Береза			28	Д. н. л.	86	Дуб				
64	Дуб			32	Д. н. л.	87	Дуб			44	Дуб
65	Дуб			40	Д. н. л.	88	Дуб			24	Дуб
66	Дуб			32	Дуб	89	Дуб			28	Дуб
67	Дуб			28	Дуб	90	Дуб			36	Дуб
68	Дуб			28	Дуб	91	Дуб			28	Дуб
69	Дуб			28	Дуб	92	Дуб			28	Дуб
70	Дуб			36	Д. н. л.	93	Дуб			24	Дуб
71	Дуб	32			Дуб	94	Дуб			52	Дуб
72	Дуб			28	Д. н. л.	95	Дуб			32	Дуб
73	Береза			28	Дуб	96	Дуб			32	Дуб
74	Дуб			36	Дуб	97	Береза			24	Д. н. л.
75	Дуб			36	Дуб	98	Дуб			28	Дуб
76	Береза	48			Дуб	99	Дуб			28	Дуб
77	Дуб			28	Дуб	100	Дуб			32	Дуб
78	Дуб			28	Дуб	101	Дуб			28	Дуб
79	Дуб			28	Дуб	102	Береза			44	Дуб
80	Дуб			28	Дуб	103	Береза			36	Дуб
81	Дуб			24	Дуб	104	Дуб			28	Дуб
82	Дуб			32	Дуб	105	Дуб			28	Дуб
83	Дуб			40	Дуб	106	Дуб			32	Дуб
84	Дуб			32	Дуб	107	Дуб			32	Дуб
85	Дуб			36	Дуб	108	Дуб			28	Дуб

Всього пронумеровано дерев: _____

Нумерацію і перелік провели: _____

(кількість словами)

_____ (посада)
 _____ (посада)
 _____ (посада)
 _____ (посада)

_____ (підпис)
 _____ (підпис)
 _____ (підпис)
 _____ (підпис)

_____ (ініціали та прізвище)
 _____ (ініціали та прізвище)
 _____ (ініціали та прізвище)
 _____ (ініціали та прізвище)

«15» 09 20 21 року

~ 2 ~

ДП «Бердичівське лісове господарство»

Лісництво Бердичівське урочище «Бердичівське лісове господарство»
 квартал № 30 виділ № 18 ділянка 1 площа 83 гектарів

Порядковий номер дерева	Порода	Ступінь товщини стовбурів, сантиметрів			Категорія стану дерева, підстава відбору для рубки	Порядковий номер дерева	Порода	Ступінь товщини стовбурів, сантиметрів			Категорія стану дерева, підстава відбору для рубки
		ділові	напівділові	дров'яні				ділові	напівділові	дров'яні	
109	Бук			28	Д. н. л.	140	Бук			24	Бук
110	Бук			24	Д. н. л.	141	Бук			44	Д. н. л.
111	Бук			28	Д. н. л.	142	Бук			36	Д. н. л.
112	Бук			44	Д. н. л.	143	Бук			28	Д. н. л.
113	Бук			24	Д. н. л.	144	Бук			36	Д. н. л.
114	Бук			44	Д. н. л.	145	Бук			36	Д. н. л.
115	Бук			56	Д. н. л.	146	Бук			36	Д. н. л.
116	Бук			40	Д. н. л.	147	Бук			36	Д. н. л.
117	Бук	44			Д. н. л.	148	Бук			28	Д. н. л.
118	Бук			32	Д. н. л.	149	Бук			28	Д. н. л.
119	Бук			24	Д. н. л.	150	Бук			24	Д. н. л.
120	Бук			32	Д. н. л.						
121	Бук			24	Д. н. л.						
122	Бук			52	Д. н. л.						
123	Бук			36	Д. н. л.						
124	Бук			28	Д. н. л.						
125	Бук			32	Д. н. л.						
126	Бук			24	Д. н. л.						
127	Бук			28	Д. н. л.						
128	Бук			24	Д. н. л.						
129	Бук			40	Д. н. л.						
130	Бук			28	Д. н. л.						
131	Бук			24	Д. н. л.						
132	Бук			24	Д. н. л.						
133	Бук			48	Д. н. л.						
134	Бук			48	Д. н. л.						
135	Бук			28	Д. н. л.						
136	Бук			56	Д. н. л.						
137	Бук			24	Д. н. л.						
138	Бук			56	Д. н. л.						
139	Бук			36	Д. н. л.						

232

призначених для вибіркової санітарної рубки

ДП «Бердичівське лісове господарство»

Лісництво Бердичівське урочище Коловчане
квартал № 48 виділ № 10 ділянка _____ площа 5,7 гектарів

Порядковий номер дерева	Порода	Ступінь товщини стовбурів, сантиметрів			Категорія стану дерева, підстава відбору для рубки	Порядковий номер дерева	Порода	Ступінь товщини стовбурів, сантиметрів			Категорія стану дерева, підстава відбору для рубки
		ділові	напівділові	дров'яні				ділові	напівділові	дров'яні	
1	Береза			40	I група	32	Гру			27	I група
2	Оль			28	I група	33	Берез			40	I група
3	Оль			28	I група	34	Берез			56	I група
4	Берез		36		I група	35	Гру		40		I група
5	Берез		40		I група	36	Оль			40	I група
6	Берез			32	I група	37	Берез		48		I група 20°
7	Берез		32		I група	38	Оль		32		I група
8	Берез		44		I група	39	Гру			28	I група
9	Берез		32		I група	40	Оль			44	I група
10	Берез			48	I група	41	Оль		36		I група
11	Берез	36	3		I група	42	Оль			36	I група
12	Берез			36	I група	43	Гру			28	I група
13	Берез			28	I група	44	Оль			40	I група
14	Берез			36	I група	45	Берез			60	I група
15	Берез		44		I група	46	Оль			26	I група
16	Берез		40		I група	47	Оль			40	I група
17	Берез			40	I група	48	Гру			24	I група
18	Оль		44		I група	49	Оль			52	I група
19	Оль			36	I група	50	Оль			40	I група
20	Оль			40	I група	51	Оль		40		I група
21	Оль		40		I група 20°	52	Оль	48			I група
22	Берез			48	I група	53	Оль			40	I група
23	Оль			40	I група	54	Оль			40	I група
24	Гру			36	I група	55	Оль			44	I група
25	Гру			36	I група	56	Оль			32	I група
26	Оль		32		I група	57	Оль		40		I група
27	Оль			32	I група 20°	58	Оль			28	I група
28	Берез		40		I група 20°	59	Оль			32	I група
29	Оль			32	I група	60	Оль			28	I група
30	Оль			32	I група	61	Берез			48	I група
31	Гру			36	I група 20°	62	Берез			36	I група

Порядковий номер дерева	Порода	Ступінь товщини стовбурів, сантиметрів			Категорія стану дерев, підстава відбору для рубки	Порядковий номер дерева	Порода	Ступінь товщини стовбурів, сантиметрів			Категорія стану дерев, підстава відбору для рубки
		ділові	напівділові	дров'яні				ділові	напівділові	дров'яні	
63	Дуб			40	Вис	86	Дуб			3/6	Вис
64	Дуб			40	Вис	87	Дуб			40	Вис
65	Бер			44	Вис	88	Дуб	44			Вис
66	Бер		48		Вис	89	Дуб			28	Вис
67	Бер			52	Вис	90	Дуб			36	Вис
68	Дуб			36	Вис	91	Дуб			44	Вис
69	Дуб		28		Вис	92	Дуб			18	Вис
70	Дуб			32	Вис	93	Дуб			32	Вис
71	Дуб			32	Вис	94	Дуб			32	Вис
72	Дуб			36	Вис	95	Дуб			32	Вис
73	Дуб			18	Вис	96	Дуб			32	Вис
74	Дуб			32	Вис	97	Гру			28	Вис
75	Дуб			36	Вис	98	Дуб			52	Вис
76	Дуб		40		Вис	99	Бер		48		Вис
77	Дуб			32	Вис	100	Бер			56	Вис
78	Дуб			44	Вис	101	Дуб			40	Вис
79	Дуб			32	Вис	102	Дуб			36	Вис
80	Дуб			44	Вис	103	Дуб			36	Вис
81	Дуб			24	Вис	104	Дуб			36	Вис
82	Бер			48	Вис	105	Дуб			24	Вис
83	Дуб			36	Вис	106	Дуб		40		Вис
84	Дуб			32	Вис	107	Дуб			40	Вис
85	Дуб		48		Вис	108	Дуб			36	Вис

Всього пронумеровано дерев: _____

(кількість словами)

Нумерацію і перелік провели:

_____ (посада)

_____ (посада)

_____ (посада)

_____ (посада)

_____ (підпис)

_____ (підпис)

_____ (підпис)

_____ (підпис)

_____ (ініціали та прізвище)

_____ (ініціали та прізвище)

_____ (ініціали та прізвище)

_____ (ініціали та прізвище)

«09» 06 2021 року

22

ДП «Бердичівське лісове господарство»

квартал № 43⁰ виділ № 10 ділянка _____ площа 5,7 гектарів

призначених для вибіркової санітарної рубки

ДП «Бердичівське лісове господарство»

Лісництво Бердичівське урочище «Косовиця»
квартал № 43 виділ № 22 ділянка _____ площа 2,7 гектарів

Порядковий номер дерева	Порода	Ступінь товщини стовбурів, сантиметрів			Категорія стану дерева, підстава відбору для рубки	Порядковий номер дерева	Порода	Ступінь товщини стовбурів, сантиметрів			Категорія стану дерева, підстава відбору для рубки
		ділові	напівділові	дров'яні				ділові	напівділові	дров'яні	
1	срн			40	IV клас	32	брус			40	V клас
2	Дб			52	IV клас	33	Дб			36	IV клас
3	Дб			36	IV клас	34	Дб			24	IV клас
4	срн			32	V клас	35	Дб			24	IV клас
5	Дб			44	IV клас	36	Дб			36	V клас
6	Дб			24	IV клас	37	Дб			24	V клас
7	Дб			32	IV клас	38	Дб			36	V клас
8	Дб			44	IV клас	39	Дб		36		IV клас
9	Дб			40	IV клас	40	срн			36	V клас
10	Дб		44		V клас	41	Дб			32	V клас
11	Дб			24	IV клас	42	Дб			24	IV клас
12	Дб			36	IV клас	43	Дб			40	IV клас
13	Дб		32		IV клас	44	Дб			48	IV клас
14	Дб			32	IV клас	45	Дб			24	IV клас
15	Дб			36	IV клас	46	брус			48	IV клас
16	Дб			40	IV клас	47	Дб			32	IV клас
17	Дб			40	IV клас	48	Дб			44	IV клас
18	Дб			36	IV клас	49	Дб			40	V клас
19	срн			28	IV клас	50	брус			32	V клас
20	Дб		44		IV клас	51	Дб			40	V клас
21	срн			56	IV клас	52	срн			28	IV клас
22	Дб			44	IV клас	53	срн			24	IV клас
23	Дб			36	IV клас	54	Дб			24	V клас
24	Дб			32	IV клас	55	Дб			40	IV клас
25	Дб			36	IV клас	56	Дб			24	V клас
26	Дб			24	IV клас	57	Дб			40	V клас
27	Дб		36		IV клас	58	Дб			32	V клас
28	Дб			36	IV клас	59	Дб			32	V клас
29	срн			32	IV клас	60	Дб			32	V клас
30	Дб			36	IV клас	61	Дб			36	V клас
31	Дб			44	IV клас	62	Дб			24	IV клас

НУМЕРАЦІЙНА ВІДОМІСТЬ ДЕРЕВ, призначених для вибіркової санітарної рубки

ДП «Бердичівське лісове господарство»

Лісництво Бердичівське урочище «Молода гора»
 квартал № 50 виділ № 1 ділянка _____ площа 6,8 гектарів

Порядковий номер дерева	Порода	Ступінь товщини стовбурів, сантиметрів			Категорія стану дерева, підстава відбору для рубки	Порядковий номер дерева	Порода	Ступінь товщини стовбурів, сантиметрів			Категорія стану дерева, підстава відбору для рубки
		ділові	напівділові	дров'яні				ділові	напівділові	дров'яні	
1	Д/б			32	IV кл. з	32	Б/б			28	VI кл. з
2	Д/б			24	IV кл. з	33	Д/б			24	IV кл. з
3	Д/б		28		IV кл. з	34	Д/б			24	IV кл. з
4	Д/б			28	IV кл. з	35	Д/б			44	IV кл. з
5	Д/б			36	IV кл. з	36	Д/б			52	IV кл. з
6	Д/б			28	IV кл. з	37	Д/б			24	IV кл. з
7	Д/б			24	IV кл. з	38	Д/б			28	IV кл. з
8	Д/б			32	IV кл. з	39	Д/б			44	IV кл. з
9	Д/б		28		IV кл. з	40	Д/б			32	IV кл. з
10	Д/б		24		IV кл. з	41	Д/б			24	IV кл. з
11	Д/б			24	IV кл. з	42	Д/б	40			IV кл. з
12	Д/б			28	IV кл. з	43	Д/б			32	IV кл. з
13	Д/б			32	IV кл. з	44	Д/б			32	IV кл. з
14	Д/б			32	IV кл. з	45	Д/б			36	IV кл. з
15	Д/б			28	IV кл. з	46	Д/б			36	IV кл. з
16	Д/б			36	IV кл. з	47	Д/б			32	IV кл. з
17	Д/б			28	IV кл. з	48	Д/б			28	IV кл. з
18	Д/б		28		IV кл. з	49	Д/б			28	IV кл. з
19	Д/б			40	IV кл. з	50	Д/б			36	IV кл. з
20	Д/б		28		IV кл. з	51	Д/б			32	IV кл. з
21	Д/б		28		IV кл. з	52	Д/б			36	IV кл. з
22	Д/б			24	IV кл. з	53	Д/б			32	IV кл. з
23	Д/б		32		IV кл. з	54	Д/б			28	IV кл. з
24	Д/б		28		IV кл. з	55	Д/б		40		IV кл. з
25	Д/б			36	IV кл. з	56	Д/б			28	IV кл. з
26	Д/б			36	IV кл. з	57	Д/б			28	IV кл. з
27	Д/б			28	IV кл. з	58	Д/б			24	IV кл. з
28	Д/б			32	IV кл. з	59	Д/б			36	IV кл. з
29	Д/б			28	IV кл. з	60	Д/б			32	IV кл. з
30	Д/б			28	IV кл. з	61	Д/б			28	IV кл. з
31	Д/б	32			IV кл. з	62	Д/б			28	IV кл. з

Порядковий номер дерева	Порода	Ступінь товщини стовбурів, сантиметрів			Категорія стану дерев, підстава відбору для рубки	Порядковий номер дерева	Порода	Ступінь товщини стовбурів, сантиметрів			Категорія стану дерев, підстава відбору для рубки
		ділові	напівділові	дров'яні				ділові	напівділові	дров'яні	
63	Береза			32	Д.м.р.	86	Д/б			28	Д.м.р.
64	Береза			30	Д.м.р.	87	Д/б		28		Д.м.р.
65	Ольха			30	Д.м.р.	88	Д/б		40		Д.м.р.
66	Ольха			32	Д.м.р.	89	Д/б			28	Д.м.р.
67	Ольха			28	Д.м.р.	90	Д/б			24	Д.м.р.
68	Ольха			28	Д.м.р.	91	Д/б			28	Д.м.р.
69	Ольха			32	Д.м.р.	92	Д/б			40	Д.м.р.
70	Ольха			28	Д.м.р.	93	Д/б			28	Д.м.р.
71	Ольха			32	Д.м.р.	94	Д/б			32	Д.м.р.
72	Ольха			32	Д.м.р.	95	Д/б			28	Д.м.р.
73	Ольха			28	Д.м.р.	96	Д/б			32	Д.м.р.
74	Ольха			28	Д.м.р.	97	Д/б		32		Д.м.р.
75	Ольха			40	Д.м.р.	98	Д/б			32	Д.м.р.
76	Ольха			32	Д.м.р.	99	Д/б	44			Д.м.р.
77	Береза			28	Д.м.р.	100	Д/б			28	Д.м.р.
78	Д/б		28		Д.м.р.	101	Д/б			24	Д.м.р.
79	Д/б			32	Д.м.р.	102	Д/б			32	Д.м.р.
80	Д/б			32	Д.м.р.	103	Д/б			24	Д.м.р.
81	Д/б			28	Д.м.р.	104	Д/б			24	Д.м.р.
82	Береза			30	Д.м.р.	105	Д/б		18		Д.м.р.
83	Д/б		28		Д.м.р.	106	Д/б			44	Д.м.р.
84	Д/б		32		Д.м.р.	107	Д/б			28	Д.м.р.
85	Д/б		32		Д.м.р.						

Всього пронумеровано дерев: _____

(кількість словами)

Нумерацію і перелік провели: _____

_____ (посада)

_____ (підпис)

_____ (ініціали та прізвище)

_____ (посада)

_____ (підпис)

_____ (ініціали та прізвище)

_____ (посада)

_____ (підпис)

_____ (ініціали та прізвище)

_____ (посада)

_____ (підпис)

_____ (ініціали та прізвище)

**НУМЕРАЦІЙНА ВІДОМІСТЬ ДЕРЕВ,
призначених для вибіркової санітарної рубки
ДП «Бердичівське лісове господарство»**

Лісництво Бердичівське урочище «Головецьке»
квартал № 56 виділ № 1 ділянка _____ площа 68 гектарів

Порядковий номер дерева	Порода	Ступінь товщини стовбурів, сантиметрів			Категорія стану дерева, підстава відбору для рубки	Порядковий номер дерева	Порода	Ступінь товщини стовбурів, сантиметрів			Категорія стану дерева, підстава відбору для рубки
		ділові	напівділові	дров'яні				ділові	напівділові	дров'яні	
108	Бк			28	Д.ч.м.	133	Д.б.			36	Д.ч.м.
109	Д.б.		24		Д.ч.м.	140	Д.б.			28	Д.ч.м.
110	Д.б.		48		Д.ч.м.	141	Д.б.			40	Д.ч.м.
111	Д.б.		36		Д.ч.м.	142	Д.б.			36	Д.ч.м.
112	Бк			32	Д.ч.м.	143	Д.б.			44	Д.ч.м.
113	Д.б.			32	Д.ч.м.	144	Д.б.			28	Д.ч.м.
114	Брс.			48	Д.ч.м.	145	Д.б.			32	Д.ч.м.
115	Д.б.			36	Д.ч.м.	146	Д.б.			40	Д.ч.м.
116	Д.б.		28		Д.ч.м.	147	Д.б.			30	Д.ч.м.
117	Д.б.			48	Д.ч.м.	148	Д.б.		28		Д.ч.м.
118	Д.б.		28		Д.ч.м.	149	Д.б.			28	Д.ч.м.
119	Д.б.		36		Д.ч.м.	150	Д.б.			32	Д.ч.м.
120	Кас			32	Д.ч.м.	151	Д.б.		36		Д.ч.м.
121	Д.б.			44	Д.ч.м.	152	Д.б.			44	Д.ч.м.
122	Д.б.		40		Д.ч.м.	153	Д.б.			32	Д.ч.м.
123	Д.б.			28	Д.ч.м.	154	Д.б.			28	Д.ч.м.
124	Д.б.			24	Д.ч.м.	155	Д.б.			44	Д.ч.м.
125	Д.б.			24	Д.ч.м.	156	Д.б.			24	Д.ч.м.
126	Д.б.			24	Д.ч.м.	157	Д.б.			44	Д.ч.м.
127	Д.б.			44	Д.ч.м.	158	Д.б.		44		Д.ч.м.
128	Д.б.			48	Д.ч.м.	159	Д.б.		36		Д.ч.м.
129	Д.б.		36		Д.ч.м.	160	Д.б.			24	Д.ч.м.
130	Д.б.		36		Д.ч.м.	161	Д.б.			48	Д.ч.м.
131	Д.б.				Д.ч.м.	162	Д.б.			32	Д.ч.м.
132	Д.б.			48	Д.ч.м.	163	Д.б.			32	Д.ч.м.
133	Д.б.			40	Д.ч.м.	164	Д.б.			28	Д.ч.м.
134	Д.б.			28	Д.ч.м.	165	Д.б.			40	Д.ч.м.
135	Д.б.			40	Д.ч.м.	166	Д.б.			28	Д.ч.м.
136	Д.б.			40	Д.ч.м.	167	Д.б.			28	Д.ч.м.
137	Д.б.			28	Д.ч.м.	168	Д.б.			32	Д.ч.м.
138	Д.б.			40	Д.ч.м.	169	Д.б.			32	Д.ч.м.

**НУМЕРАЦІЙНА ВІДОМІСТЬ ДЕРЕВ,
призначених для вибіркової санітарної рубки
ДП «Бердичівське лісове господарство»**

Лісництво Бердичівське урочище «Колобизин»
квартал № 53 виділ № 43 ділянка _____ площа 37 гектарів

Порядковий номер дерева	Порода	Ступінь товщини стовбурів, сантиметрів			Категорія стану дерева, підстава відбору для рубки	Порядковий номер дерева	Порода	Ступінь товщини стовбурів, сантиметрів			Категорія стану дерева, підстава відбору для рубки
		ділові	напівділові	дров'яні				ділові	напівділові	дров'яні	
1	Бал			40	Високий	32	Бал			52	Високий
2	Дуб			24	Високий	33	Дуб			40	Високий
3	Дуб			18	Високий	34	Дуб			36	Високий
4	Бал			36	Високий	35	Бал	36			Високий
5	Дуб			44	Високий	36	Дуб			24	Високий
6	Бал			44	Високий	37	Бал			32	Високий
7	Дуб			64	Високий	38	Дуб			36	Високий
8	Бал			36	Високий	39	Бал			28	Високий
9	Бал			44	Високий	40	Бал	32			Високий
10	Дуб			56	Високий	41	Дуб	40			Високий
11	Дуб			36	Високий	42	Дуб		36		Високий
12	Дуб			24	Високий	43	Дуб			40	Високий
13	Дуб			18	Високий	44	Дуб			52	Високий
14	Дуб			52	Високий	45	Дуб			28	Високий
15	Дуб			28	Високий	46	Дуб			32	Високий
16	Бал			36	Високий	47	Бал			28	Високий
17	Дуб			52	Високий	48	Дуб	32			Високий
18	Дуб			28	Високий	49	Дуб			40	Високий
19	Дуб			28	Високий	50	Дуб			32	Високий
20	Дуб			28	Високий	51	Дуб	48			Високий
21	Дуб			32	Високий	52	Дуб			28	Високий
22	Дуб			40	Високий	53	Дуб			32	Високий
23	Дуб			24	Високий	54	Дуб	36			Високий
24	Дуб			52	Високий	55	Дуб			40	Високий
25	Дуб			44	Високий						
26	Дуб			40	Високий						
27	Дуб			44	Високий						
28	Дуб			32	Високий						
29	Бал	48		4	Високий						
30	Бал	48			Високий						
31	Дуб		48		Високий						

призначених для вибіркової санітарної рубки

ДП «Бердичівське лісове господарство»

Лісництво Бердичівське урочище «Косоватин»
квартал № 54 виділ № 58 ділянка 58 площа 5,1 гектарів

Порядковий номер дерева	Порода	Ступінь товщини стовбурів, сантиметрів			Категорія стану дерева, підстава відбору для рубки	Порядковий номер дерева	Порода	Ступінь товщини стовбурів, сантиметрів			Категорія стану дерева, підстава відбору для рубки
		ділові	напівділові	дров'яні				ділові	напівділові	дров'яні	
1	Лсб			36	Дуб	31	Дуб			36	Дуб
2	Лсб			24	Дуб	32	Лсб			28	Дуб
3	Лсб			28	Дуб	33	Лсб			32	Дуб
4	Лсб			36	Дуб	34	Лсб			28	Дуб
5	Дуб			28	Дуб	35	Лсб			28	Дуб
6	Дуб			24	Дуб	36	Лсб			36	Дуб
7	Лсб			44	Дуб	37	Лсб			28	Дуб
8	Лсб			44	Дуб	38	Лсб			32	Дуб
9	Лсб			36	Дуб	39	Лсб			28	Дуб
10	Дуб			36	Дуб	40	Лсб			36	Дуб
11	Лсб			24	Дуб	41	Дуб			24	Дуб
12	Лсб			28	Дуб	42	Лсб			32	Дуб
13	Дуб	36			Дуб	43	Лсб			32	Дуб
14	Лсб			24	Дуб	44	Лсб			32	Дуб
15	Лсб			28	Дуб	45	Лсб			24	Дуб
16	Лсб			32	Дуб	46	Лсб			28	Дуб
17	Лсб			32	Дуб	47	Лсб			28	Дуб
18	Лсб			24	Дуб	48	Лсб			36	Дуб
19	Лсб			24	Дуб	49	Лсб			40	Дуб
20	Лсб			24	Дуб	50	Лсб			28	Дуб
21	Лсб			28	Дуб	51	Лсб			28	Дуб
22	Лсб			24	Дуб	52	Лсб			24	Дуб
23	Лсб			24	Дуб	53	Лсб			32	Дуб
24	Лсб			24	Дуб	54	Лсб			24	Дуб
25	Лсб			32	Дуб	55	Лсб			32	Дуб
26	Лсб			28	Дуб	56	Лсб			24	Дуб
27	Лсб			24	Дуб	57	Дуб			28	Дуб
28	Лсб			24	Дуб	58	Дуб			24	Дуб
29	Лсб			36	Дуб	59	Дуб			24	Дуб
30	Лсб			32	Дуб	60	Дуб			32	Дуб
31	Дуб			40	Дуб	62	Лсб			24	Дуб

Порядковий номер дерева	Порода	Ступінь товщини стовбурів, сантиметрів			Категорія стану дерев, підстава відбору для рубки	Порядковий номер дерева	Порода	Ступінь товщини стовбурів, сантиметрів			Категорія стану дерев, підстава відбору для рубки
		ділові	напівділові	дров'яні				ділові	напівділові	дров'яні	
63	лс			32	Вигнано						
64	лс			32	Вигнано						
65	Дуб			24	Вигнано						
66	Лен			28	Вигнано						
67	Лен			36	Вигнано						
68	Лен			24	Вигнано						
69	Лс			32	Вигнано						
70	Лс			32	Вигнано						
71	Лс			28	Вигнано						
72	Лс			36	Вигнано						
73	Лс			24	Вигнано						
74	Лс			24	Вигнано						
75	Лс			24	Вигнано						
76	Лс			32	Вигнано						
77	Лс			28	Вигнано						
78	Лс			24	Вигнано						
79	Лс			28	Вигнано						
80	Дуб			28	Вигнано						
81	Дуб			24	Вигнано						
82	Лс			28	Вигнано						
83	Лс			28	Вигнано						
84	Лс			28	Вигнано						
85	Лс			28	Вигнано						

Всього пронумеровано дерев:

Вигнано 256
(кількість словами)

Нумерацію і перелік провели:

м.р. (посада)

м.р. 5 V 38 (посада)

м.р. (посада)

(посада)

(підпис)

(підпис)

(підпис)

(підпис)

Ошук С.Г.
(ініціали та прізвище)

Р.м. (ініціали та прізвище)

Козуб М.М.
(ініціали та прізвище)

(ініціали та прізвище)

НУМЕРАЦІЙНА ВІДОМІСТЬ ДЕРЕВ,

призначених для вибіркової санітарної рубки

ДП «Бердичівське лісове господарство»

Лісництво Червоноліське

урочище «Городище»

квартал № 1

виділ № 5

ділянка 1

площа 10,0 гектарів

Порядковий номер дерева	Порода	Ступінь товщини стовбурів, сантиметрів			Категорія стану дерева, підстава відбору для рубки	Порядковий номер дерева	Порода	Ступінь товщини стовбурів, сантиметрів			Категорія стану дерева, підстава відбору для рубки
		ділові	напівділові	дров'яні				ділові	напівділові	дров'яні	
1	дуб			40	IV	33	дуб			36	IV
2	-и-			28	IV	34	-и-			28	IV
3	-и-			24	IV	35	-и-			36	IV
4	дуб			28	IV	36	-и-			32	IV
5	-и-			24	IV	37	-и-			40	IV
6	-и-			40	IV	38	-и-			40	IV
7	-и-			36	IV	39	-и-			32	IV
8	-и-			32	IV	40	-и-			36	IV
9	-и-			32	IV	41	-и-			48	IV
10	-и-			40	IV	42	-и-			40	IV
11	дуб			28	IV	43	дуб			36	IV
12	дуб			40	IV	44	-и-			32	IV
13	-и-			40	IV	45	дуб			40	IV
14	-и-			32	IV	46	дуб			36	IV
15	-и-			36	IV	47	-и-			36	IV
16	дуб			32	IV	48	-и-			40	IV
17	дуб			32	IV	49	-и-			36	IV
18	дуб			36	IV	50	-и-			52	IV
19	дуб			28	IV	51	дуб			28	IV
20	-и-			48	IV	52	-и-			48	IV
21	-и-			44	IV	53	-и-			32	IV
22	дуб			24	IV	54	-и-			32	IV
23	-и-			40	IV	55	-и-			32	IV
24	дуб			28	IV	56	дуб			44	IV
25	-и-			36	IV	57	дуб			32	IV
26	-и-			36	IV	58	-и-			36	IV
27	дуб			28	IV	59	-и-			32	IV
28	дуб			36	IV	60	-и-			40	IV
29	-и-			36	IV	61	-и-			28	IV
30	дуб			28	IV	62	-и-			28	IV
31	-и-			28	IV	63	-и-			36	IV

Порядковий номер дерева	Порода	Ступінь товщини стовбурів, сантиметрів			Категорія стану дерева, підстава відбору для рубки	Порядковий номер дерева	Порода	Ступінь товщини стовбурів, сантиметрів			Категорія стану дерева, підстава відбору для рубки
		ділові	напівділові	дров'яні				ділові	напівділові	дров'яні	
66	Хсеп			24	Х.чирк	91	Хс	40		36	Х.чирк
67	н			24	Х.чирк	92	н			32	Х.чирк
68	н			36	Х.чирк	93	н			36	Х.чирк
69	Хс			28	Х.чирк	94	Хс	32		32	Х.чирк
70	н			24	Х.чирк	95	Хс			32	Х.чирк
71	Хс			32	Х.чирк	96	Хс			28	Х.чирк
72	н			36	Х.чирк	97	Хс			36	Х.чирк
73	Хс			32	Х.чирк	98	н			24	Х.чирк
74	Хс			24	Х.чирк	99	н			24	Х.чирк
75	н			40	Х.чирк	100	Хс			36	Х.чирк
76	н			32	Х.чирк	101	н	32		44	Х.чирк
77	Хс			40	Х.чирк	102	н	36		32	Х.чирк
78	Хс			36	Х.чирк	103	Хс	36		36	Х.чирк
79	н			32	Х.чирк	104	н	36		32	Х.чирк
80	н			40	Х.чирк	105	н			32	Х.чирк
81	н			36	Х.чирк	106	Хс			32	Х.чирк
82	н			32	Х.чирк	107	н			36	Х.чирк
83	н			36	Х.чирк	108	н			32	Х.чирк
84	Хс			28	Х.чирк	109	н			32	Х.чирк
85	н			36	Х.чирк	110	Хс	32		24	Х.чирк
86	Хс			36	Х.чирк	111	Хс	30		32	Х.чирк
87	н			24	Х.чирк	112	н			28	Х.чирк
88	Хс			28	Х.чирк	113	н			28	Х.чирк
89	Хс			32	Х.чирк	114	н			28	Х.чирк
90	Хс			32	Х.чирк	115	н			28	Х.чирк

Всього пронумеровано дерев:

(кількість слів)

Нумерацію і перелік провели:

С. С. С. (посада)
М. С. С. (посада)

С. С. С. (підпис)
М. С. С. (підпис)

Романенко О. С. (ініціали та прізвище)
Масвишова В. І. (ініціали та прізвище)

(посада)

(підпис)

(ініціали та прізвище)

(посада)

(підпис)

(ініціали та прізвище)

НУМЕРАЦІЙНА ВІДОМІСТЬ ДЕРЕВ, призначених для вибіркової санітарної рубки

ДП «Бердичівське лісове господарство»

Лісництво Червоноліське

урочище Піддубицьке

квартал № 1 виділ № 5 ділянка 1 площа 10,0 гектарів

Порядковий номер дерева	Порода	Ступінь товщини стовбурів, сантиметрів			Категорія стану дерева, підстава відбору для рубки	Порядковий номер дерева	Порода	Ступінь товщини стовбурів, сантиметрів			Категорія стану дерева, підстава відбору для рубки
		ділові	напівділові	дров'яні				ділові	напівділові	дров'яні	
116	Яс			36	IV Н.ср-б	148	Яс			40	IV Яс.
117	Яс			36	IV	149	Яс			28	IV
118	Яс			36	IV	150	Яс			28	IV пом. фан
119	-и			28	IV	151	-и			32	IV
120	-и			24	IV	152	Яс			36	IV Яс.
121	-и			40	IV	153	-и			36	IV Н.ср-б
122	-и			48	IV	154	-и			36	IV
123	-и			40	IV Яс.	155	-и			32	IV
124	-и			40	IV Н.ср-б	156	-и			28	IV Яс.
125	-и			40	IV	157	-и			36	IV Н.ср-б
126	Яс			36	IV	158	-и			32	IV Яс.
127	Яс			40	IV Яс.	159	-и			32	IV
128	-и			36	IV Н.ср-б	160	-и			28	IV
129	-и			36	IV	161	-и			32	IV Н.ср-б
130	-и			32	IV	162	-и			28	IV Яс.
131	-и			32	IV	163	-и			36	IV
132	-и			28	IV	164	-и			36	IV Н.ср-б
133	-и			24	IV	165	-и			36	IV
134	-и			32	IV	166	-и			36	IV
135	-и			24	IV	167	-и			28	IV
136	-и			36	IV Яс.	168	-и			32	IV
137	-и			36	IV	169	Яс			28	IV пом. фан
138	-и			32	IV Н.ср-б	170	Яс			40	IV Н.ср-б
139	-и			24	IV	171	-и			36	IV
140	Яс			32	IV	172	-и			36	IV
141	Яс			36	IV	173	-и			28	IV
142	-и			40	IV	174	-и			28	IV
143	-и			36	IV	175	-и			32	IV
144	-и			36	IV	176	-и			36	IV
145	-и			28	IV	177	-и			40	IV
146	-и			36	IV	178	Яс			36	IV Яс.

Порядковий номер дерева	Порода	Ступінь товщини стовбурів, сантиметрів			Категорія стану дерев, підстава відбору для рубки	Порядковий номер дерева	Порода	Ступінь товщини стовбурів, сантиметрів			Категорія стану дерев, підстава відбору для рубки
		ділові	напівділові	дров'яні				ділові	напівділові	дров'яні	
181	Яс			44	І Н.суб	204	Яс			24	І Н.суб
182	Яс			32	ІІ	205	Яс			24	ІІ
183	Яс			32	ІІ						
184	Яс			28	ІІ						
185	Яс			32	ІІ						
186	Яс			24	ІІ						
187	Яс			36	ІІ						
188	Яс			36	ІІ						
189	Яс			32	ІІ						
190	Яс			24	ІІ						
191	Яс			32	ІІ						
192	Яс			24	ІІ						
193	Яс			32	ІІ						
194	Яс			24	ІІ						
195	Яс			28	ІІ						
196	Яс			32	ІІ						
197	Яс			28	ІІ						
198	Яс			32	ІІ						
199	Яс			36	ІІ						
200	Яс			36	ІІ						
201	Яс			32	ІІ						
202	Яс			32	ІІ						
203	Яс			36	ІІ						

Всього пронумеровано дерев: двісті шість / 206
(кількість словами)

Нумерацію і перелік провели:

С. М. М. - р.
(посада)
М. М. М. - р.
(посада)

[Підпис]
(підпис)
[Підпис]
(підпис)

Романчук В. М.
(ініціали та прізвище)
Мельничук В. І.
(ініціали та прізвище)

(посада)

(підпис)

(ініціали та прізвище)

(посада)

(підпис)

(ініціали та прізвище)

ПОЛЬОВА ПЕРЕЛІКОВА ВІДОМІСТЬ ДЕРЕВ, ПРИЗНАЧЕНИХ У РУБКУ

Власник лісів (постійний лісокористувач) ДП "Бердичівське ДР"

Лісництво (лісогосподарський підрозділ) Черногородня категорія лісів IV

Господарство Рибаків № кварталу 1 № виділу 5 № ділянки

Лісосіка на 20 _____ рік, система рубок _____ ^{зврр. 1-а формуюча} _____ ^{лісів.} _____ вид, спосіб рубки Рубінгтенова

загальна площа ділянки _____ га, експлуатаційна площа ділянки 10.0 га

забезпечення збереження підросту—площа _____ га, порода _____ кількість на 1 га — тис. шт.

Дерева, які не підлягають вирубуванню і залишаються на лісосіках (для суцільних рубок), кількість _____ шт. Спосіб відновлення лісів _____

Спосіб очищення Зір в ретці

[illegible]

Below:

Перелік виконали: керівни

ерівник: ~~Григор'єв~~ Соколов Р. Б.
Г. ласий-ф: ~~Григор'єв~~ Расселсун о. е.
Асей-ф: ~~Григор'єв~~ Мавкин В. Г.

НУМЕРАЦІЙНА ВІДОМІСТЬ ДЕРЕВ,
призначених для вибіркової санітарної рубки

ДП «Бердичівське лісове господарство»

Лісництво Червонозвон урочище «Подоляна»
квартал № 1 виділ № 5 ділянка _____ площа 10,0 гектарів

[illegible]

[illegible]

Всього пронумеровано дерев:

(кількість словами)

(посада)

(посада)

(підпис)

(підпис)

(Ініціали та прізвище)

(Ініціали та прізвище)

(посада)

(Ініціали та прізвище)

(посада)

(ініціали та прізвище)

НУМЕРАЦІЙНА ВІДОМІСТЬ ДЕРЕВ, призначених для вибіркової санітарної рубки

ДП «Бердичівське лісове господарство»

Лісництво Червонолісське

урочище Подолицьке

квартал № 2 виділ № 14

ділянка _____ площа 1,9 гектарів

Порядковий номер дерева	Порода	Ступінь товщини стовбурів, сантиметрів			Категорія стану дерева, підстава відбору для рубки	Порядковий номер дерева	Порода	Ступінь товщини стовбурів, сантиметрів			Категорія стану дерева, підстава відбору для рубки
		ділові	напівділові	дров'яні				ділові	напівділові	дров'яні	
1	дуб			28	15	1					15
2	-и			38	15	2					15
3	-и			36	15	3					15
4	-и			28	15	4					15
5	Осика		40		15	5					15
6	-и		40		15	6					15
7	-и			40	15	7					15
8	-и			48	15	8					15
9	-и		36		15	9					15
10	-и			36	15	10					15
11	-и			36	15	11					15
12	дуб			24	15	12					15
13	-и			32	15	13					15
14	-и			28	15	14					15
15	-и			24	15	15					15
16	-и			32	15	16					15
17	-и			24	15	17					15
18	-и			28	15	18					15
19	-и			36	15	19					15
20	-и			40	15	20					15

НУМЕРАЦІЙНА ВІДОМІСТЬ ДЕРЕВ, призначених для вибіркової санітарної рубки

ДП «Бердичівське лісове господарство»

Лісництво Чернівецьке урочище «Черник-Вікаївка»
квартал № 21 виділ № 2 ділянка _____ площа 12,4 гектарів

Порядковий номер дерева	Порода	Ступінь товщини стовбурів, сантиметрів			Категорія стану дерева, підстава відбору для рубки	Порядковий номер дерева	Порода	Ступінь товщини стовбурів, сантиметрів			Категорія стану дерева, підстава відбору для рубки
		ділові	напівділові	дров'яні				ділові	напівділові	дров'яні	
1	бер.	36			усл.	33	дуб			44	усл.
2	-	44			-	34	-			40	-
3	-	36			-	35	-			28	-
4	дуб			28	-	36	-			28	-
5	бер.	36			-	37	дуб			40	-
6	дуб			28	-	38	бер.			28	-
7	-			40	-	39	дуб			32	-
8	-			28	-	40	-			40	-
9	бер.	36			-	41	-			28	-
10	-			32	-	42	-			28	-
11	дуб			24	-	43	-			36	-
12	-			28	-	44	бер.	44			-
13	дуб			44	-	45	дуб			32	-
14	бер.	36			-	46	дуб			28	-
15	дуб			24	-	47	-			28	-
16	дуб			28	-	48	-			48	-
17	-			28	-	49	-			32	-
18	бер.	32			-	50	-			32	-
19	-		40		-	51	-			32	-
20	дуб			24	усл.	52	-			44	-
21	-			24	-	53	-			28	-
22	-			40	усл.	54	-			28	-
23	-			24	усл.	55	бер.	36			-
24	-			36	усл.	56	-		36		-
25	-			28	-	57	-	44			-
26	-			28	-	58	-		40		-
27	-			40	-	59	-	44			-
28	-			44	-	60	дуб			28	-
29	дуб			36	-	61	-			32	-
30	-			32	-	62	-			36	-
31	дуб			24	-	63	-			24	-

Порядковий номер дерева	Порода	Ступінь товщини стовбурів, сантиметрів			Категорія стану дерев, підстава відбору для рубки	Порядковий номер дерева	Порода	Ступінь товщини стовбурів, сантиметрів			Категорія стану дерев, підстава відбору для рубки
		ділові	напівділові	дров'яні				ділові	напівділові	дров'яні	
65	бер			48	II						
66	-и		44		II						
67	дуб			44	II						
68	-и			32	II						
69	-и			32	II						
70	-и			32	II						
71	-и			36	II						
72	-и			38	II						
73	-и			38	II						
74	бер	48			II						
75	дуб			40	II						
76	бер	40			II						
77	-и	48			II						
78	-и	44			II						
79	дуб			28	II						
80	-и			36	II						
81	-и			38	II						
82	-и-			40	II						
83	дуб			32	II						
84	дуб			40	II						

(кількість словами)

(посада)

(підпис)

(ініціали та прізвище)

(посада)

(підпис)

(Ініціали та прізвище)

(підпис)

(ініціали та прізвище)

(підпис)

(Ініціали та прізвище)

НУМЕРАЦІЙНА ВІДОМІСТЬ ДЕРЕВ, призначених для вибіркової санітарної рубки

ДП «Бердичівське лісове господарство»

Лісництво Червонолісся

урочище Червоні Сокири

квартал № 24

виділ № 9

ділянка

площа 3,3 гектарів

Порядковий номер дерева	Порода	Ступінь товщини стовбурів, сантиметрів			Категорія стану дерева, підстава відбору для рубки	Порядковий номер дерева	Порода	Ступінь товщини стовбурів, сантиметрів			Категорія стану дерева, підстава відбору для рубки
		ділові	напівділові	дров'яні				ділові	напівділові	дров'яні	
1	Сосна			32	Н.ср-б	33	Сосна			40	Н.ср-б
2	-и-			40	-и-	34	-и-			44	-и-
3	-и-			36	-и-	35	-и-			32	-и-
4	-и-			36	-и-	36	-и-			36	-и-
5	-и-			36	Ускамен	37	-и-			36	-и-
6	-и-			24	Н.ср-б	38	-и-			36	-и-
7	-и-			30	-и-	39	-и-			36	-и-
8	-и-			28	-и-	40	-и-			40	-и-
9	-и-			32	-и-	41	-и-			36	-и-
10	-и-			36	-и-	42	-и-			36	-и-
11	-и-			28	-и-	43	-и-			44	-и-
12	-и-			28	-и-	44	-и-			40	Н.ср-б
13	-и-			36	-и-	45	-и-			48	-и-
14	-и-			40	-и-	46	-и-			44	-и-
15	-и-			36	-и-	47	-и-			32	-и-
16	-и-			36	-и-	48	-и-			28	-и-
17	-и-			24	Н.ср-б	49	-и-			44	-и-
18	-и-			28	-и-	50	-и-			32	-и-
19	-и-			32	-и-	51	-и-			38	-и-
20	-и-			40	-и-	52	-и-			44	-и-
21	-и-			28	-и-	53	-и-			36	Н.ср-б
22	-и-			28	-и-	54	-и-			40	-и-
23	-и-			32	-и-	55	-и-			40	-и-
24	-и-			28	-и-	56	-и-			24	Ускамен
25	-и-			32	-и-	57	-и-			36	Н.ср-б
26	-и-			40	-и-	58	-и-			52	-и-
27	-и-			44	-и-	59	-и-			52	Ускамен
28	-и-			32	-и-	60	-и-			36	Н.ср-б
29	-и-			28	-и-	61	-и-			24	-и-
30	-и-			36	-и-	62	-и-			28	-и-
31	-и-			36	-и-	63	-и-			28	-и-

НУМЕРАЦІЙНА ВІДОМІСТЬ ДЕРЕВ, призначених для вибіркової санітарної рубки

ДП «Бердичівське лісове господарство»

Лісництво Чарнозівське урочище «Олександрівське»
квартал № 28 виділ № 13 ділянка 1 площа 2,5 гектарів

Порядковий номер дерева	Порода	Ступінь товщини стовбурів, сантиметрів			Категорія стану дерева, підстава відбору для рубки	Порядковий номер дерева	Порода	Ступінь товщини стовбурів, сантиметрів			Категорія стану дерева, підстава відбору для рубки
		ділові	напівділові	дров'яні				ділові	напівділові	дров'яні	
2	Топ			38	у.к. гр.б	45	Топ			40	у.к. гр.-
3	-и			32	у.к. -и	46	-и			24	у.к. -и
4	-и			44	у.к. -и	48	-и			32	у.к. -и
5	-и			40	у.к. -и	49	-и			40	у.к. -и
6	-и-			48	у.к. -и	50	-и			32	у.к. -и
7	-и			36	у.к. -и	51	-и			36	у.к. -и
8	-и			40	у.к. -и	52	-и			28	у.к. -и
9	-и			40	у.к. -и	54	-и			36	у.к. -и
11	-и-			32	у.к. -и	55	-и			44	у.к. -и
12	-и-			32	у.к. -и	56	-и			32	у.к. -и
14	-и-			40	у.к. -и	57	-и			32	у.к. -и
16	-и			36	у.к. -и	58	-и-			40	у.к. -и
17	-и			40	у.к. -и	60	-и			32	у.к. -и
18	-и-			36	у.к. -и	61	-и			40	у.к. -и
21	-и			40	у.к. -и	62	-и			40	у.к. -и
22	-и-			40	у.к. -и	63	-и			40	у.к. -и
23	-и			36	у.к. -и	64	-и			40	у.к. -и
27	-и			52	у.к. -и	65	-и			40	у.к. -и
28	-и			40	у.к. -и	67	-и			36	у.к. -и
29	-и			40	у.к. -и	68	-и			36	у.к. -и
30	-и			40	у.к. -и	70	-и			44	у.к. -и
31	-и			36	у.к. -и	71	-и			48	у.к. -и
32	-и			36	у.к. -и	72	-и			44	у.к. -и
33	-и			52	у.к. -и	74	-и			40	у.к. -и
34	-и			48	у.к. -и	76	-и			24	у.к. -и
35	-и-			40	у.к. -и	77	-и			36	у.к. -и
36	-и-			44	у.к. -и	82	-и			28	у.к. -и
38	-и			52	у.к. -и						
40	-и-			36	у.к. -и						
41	-и-			32	у.к. -и						
42	-и			32	у.к. -и						

$\frac{H}{\Delta}$

Чернышова

25

[illegible]

Всього пронумеровано дерев:

(кількість словами)

(посада)

(підпис)

(ініціали та прізвище)

Sheet-1

(посада)

(підпис)

(Ініціали та прізвище)

(посада)

(ініціали та прізвище)

(посада)

(Ініціали та прізвище)

- 1 -

НУМЕРАЦІЙНА ВІДОМІСТЬ ДЕРЕВ, призначених для вибіркової санітарної рубки

ДП «Бердичівське лісове господарство»

Лісництво Бердичівське урочище «Олександрівка»
квартал № 28 виділ № 14 ділянка _____ площа 211 гектарів _____

Порядковий номер дерева	Порода	Ступінь товщини стовбурів, сантиметрів			Категорія стану дерева, підстава відбору для рубки	Порядковий номер дерева	Порода	Ступінь товщини стовбурів, сантиметрів			Категорія стану дерева, підстава відбору для рубки
		ділові	напівділові	дров'яні				ділові	напівділові	дров'яні	
5	Бер.			32	✓	67	Бер.			32	✓
6	«			28	✓	68	«			32	✓
7	«			36	✓	69	«			36	✓
8	«			36	✓	71	«			36	✓
10	«			40	✓	72	«			36	✓
11	«			36	✓	76	«			32	✓
12	«			40	✓	77	«			40	✓
16	«			28	✓	79	«			36	✓
20	«			32	✓	80	«			36	✓
21	«			32	✓	81	«			36	✓
23	«			32	✓	92	«			32	✓
24	«			40	✓	93	«			32	✓
28	«			32	✓	94	«			32	✓
32	«			36	✓	96	«			32	✓
33	«			40	✓	98	«			40	✓
37	«			36	✓	99	«			40	✓
39	«			40	✓	102	«			36	✓
41	«			36	✓	103	«			32	✓
44	«			32	✓	104	«			40	✓
45	«			28	✓	105	«			36	✓
47	«			28	✓	106	«			36	✓
48	«			28	✓	107	«			40	✓
49	«			28	✓	108	«			36	✓
50	«			28	✓	110	«			40	✓
52	«			28	✓	111	«			32	✓
53	«			36	✓	112	«			40	✓
55	«			32	✓	113	«			32	✓
56	«			36	✓	114	«			36	✓
57	«			40	✓	115	«			28	✓
59	«			44	✓	116	«			36	✓
61	«			36	✓	120	«			32	✓

Порядковий номер дерева	Порода	Ступінь товщини стовбурів, сантиметрів			Категорія стану дерев, підстава відбору для рубки	Порядковий номер дерева	Порода	Ступінь товщини стовбурів, сантиметрів			Категорія стану дерев, підстава відбору для рубки
		ділові	напівділові	дров'яні				ділові	напівділові	дров'яні	
126	Дуб			40	х.к.с-2	184	Дуб			36	х.к.с-2
130	"			36	х.к.с-2	185	"			36	х.к.с-2
132	"			32	х.к.с-2	186	"			44	х.к.с-2
133	"			32	х.к.с-2	187	"			32	х.к.с-2
137	"			36	х.к.с-2	188	"			38	х.к.с-2
138	"			36	х.к.с-2	189	"			38	х.к.с-2
139	"			36	х.к.с-2	190	"			36	х.к.с-2
142	"			36	х.к.с-2	191	"			32	х.к.с-2
143	"			36	х.к.с-2	192	"			32	х.к.с-2
145	"			32	х.к.с-2	193	"			36	х.к.с-2
146	"			40	х.к.с-2	194	"			32	х.к.с-2
147	"			28	х.к.с-2	195	"			36	х.к.с-2
151	"			28	х.к.с-2	196	"			36	х.к.с-2
153	"			28	х.к.с-2	198	"			36	х.к.с-2
154	"			36	х.к.с-2	201	"			40	х.к.с-2
156	"			32	х.к.с-2	202	"			44	х.к.с-2
157	"			36	х.к.с-2	203	"			28	х.к.с-2
162	"			36	х.к.с-2	204	"			28	х.к.с-2
173	"			32	х.к.с-2	205	"			32	х.к.с-2
174	"			36	х.к.с-2	208	"			36	х.к.с-2
176	"			40	х.к.с-2	209	"			32	х.к.с-2
180	"			36	х.к.с-2	210	"			36	х.к.с-2
182	"			32	х.к.с-2	211	"			40	х.к.с-2
						212	"			36	х.к.с-2

Всього пронумеровано дерев:

(кількість словами)

Нумерацію і перелік провели:

С. Мей-р.
(посада)
Мей-р.
(посада)

Г. Кесар
(підпис)
Г. Кесар
(підпис)

Романчук О. М.
(ініціали та прізвище)
Романчук О. М.
(ініціали та прізвище)

(посада)

(підпис)

(ініціали та прізвище)

(посада)

(підпис)

(ініціали та прізвище)

НУМЕРАЦІЙНА ВІДОМІСТЬ ДЕРЕВ,

призначених для вибіркової санітарної рубки

ДП «Бердичівське лісове господарство»

Лісництво Горнозав'язь

урочище и Ожогот содржило

квартал №

виділ №

17

ділянка

1

площа

гектарів

Порядковий номер дерева	Порода	Ступінь товщини стовбурів, сантиметрів			Категорія стану дерева, підстава відбору для рубки	Порядковий номер дерева	Порода	Ступінь товщини стовбурів, сантиметрів			Категорія стану дерева, підстава відбору для рубки
		ділові	напівділові	дров'яні				ділові	напівділові	дров'яні	
213	К.б.а.			40	б.к.г.ч.						
214	- "			36	х - "						
217	- "			44	у - "						
218	"			40	х - "						
220	"			36	у - "						
225	"			40	х - б.к.						
228	"			36	у - "						
229	"			32	у - "						
230	"			32	у - б.к.						
231	"	10		40	у - "						

[illegible]

Всього пронумеровано дерев: 50 фредріх огад
(кількість словами)

Нумерацію і перелік провели:

С. М. М. (посада)
М. М. М. (посада)

(кількість)
 (підпис)
 (підпис)

Романенко О. М.
(ініціали та прізвище)
Харченко О. З.
(ініціали та прізвище)

(посада)

(підпис)

(ініціали та прізвище)

(посада)

(підпис)

(Ініціали та прізвище)

призначених для вибіркової санітарної рубки

ДП «Бердичівське лісове господарство»

Лісництво Чорношівське

урочище «Олексіївське»

квартал № 28

виділ № 12

ділянка 1

площа 211 гектарів

Порядковий номер дерева	Порода	Ступінь товщини стовбурів, сантиметрів			Категорія стану дерева, підстава відбору для рубки	Порядковий номер дерева	Порода	Ступінь товщини стовбурів, сантиметрів			Категорія стану дерева, підстава відбору для рубки
		ділові	напівділові	дров'яні				ділові	напівділові	дров'яні	
1	Білка			36	II Брелт	65	Бел.			28	II Брелт
2	Бел.			36	II -	66	-			28	II -
3	-			36	II -	70	-			32	II -
4	-			40	II -	73	-			32	II -
9	Білка			36	II -	74	-			28	II -
13	-			32	II -	75	-			28	II -
14	-			24	II -	78	-			32	II -
15	-			24	II -	82	-			32	II -
17	-			36	II -	84	-			24	II -
18	-			28	II -	85	-			24	II -
19	-			32	II -	86	-			24	II -
22	-			40	II -	87	-			24	II -
25	-			28	II -	88	-			28	II -
26	-			36	II -	89	-			28	II -
27	-			32	II -	90	-			28	II -
28	-			28	II -	91	-			28	II -
30	-			32	II -	95	-			32	II -
31	-			36	II -	97	-			28	II -
34	-			24	II -	100	-			28	II -
35	-			32	II -	101	-			28	II -
36	-			28	II -	108	-			28	II -
38	-			32	II -	112	-			36	II -
40	-			28	II -	118	-			32	II -
42	-			24	II -	119	-			36	II -
43	-			28	II -	121	-			28	II -
46	-			36	II -	123	-			36	II -
51	-			32	II -	124	-			36	II -
54	-			28	II -	125	-			36	II -
58	-			40	II -	129	-			32	II -
59	-			32	II -	128	-			32	II -
60	-			36	II -	129	-			28	II -

11/11

Порядковий номер дерева	Порода	Ступінь товщини стовбурів, сантиметрів			Категорія стану дерев, підстава відбору для рубки	Порядковий номер дерева	Порода	Ступінь товщини стовбурів, сантиметрів			Категорія стану дерев, підстава відбору для рубки
		ділові	напівділові	дров'яні				ділові	напівділові	дров'яні	
134	Дуб			38	С/р	172	Дуб			36	С/р
135	Дуб			38	С/р	175	Дуб			38	С/р
136	Дуб			32	С/р	177	Дуб			36	С/р
140	Дуб			28	С/р	178	Дуб			36	С/р
141	Дуб			28	С/р	179	Дуб			38	С/р
144	Дуб			36	С/р	181	Дуб			32	С/р
148	Дуб			36	С/р	183	Дуб			36	С/р
149	Дуб			28	С/р	187	Дуб			36	С/р
150	Дуб			40	С/р	199	Дуб			36	С/р
152	Дуб			28	С/р	200	Дуб			36	С/р
153	Дуб			36	С/р	205	Дуб			32	С/р
158	Дуб			36	С/р	206	Дуб			28	С/р
159	Дуб			36	С/р	207	Дуб			32	С/р
160	Дуб			36	С/р	215	Дуб			28	С/р
161	Дуб			36	С/р	218	Дуб			32	С/р
163	Дуб			36	С/р	219	Дуб			36	С/р
164	Дуб			28	С/р	221	Дуб			36	С/р
165	Дуб			32	С/р	222	Дуб			40	С/р
166	Дуб			36	С/р	223	Дуб			36	С/р
167	Дуб			32	С/р	224	Дуб			40	С/р
168	Дуб			32	С/р	226	Дуб			36	С/р
169	Дуб			28	С/р	227	Дуб			32	С/р
170	Дуб			28	С/р						
171	Дуб			32	С/р						

Всього пронумеровано дерев: 500 (п'ятьсот)

(кількість словами)

Нумерацію і перелік провели:

Г. Мейер-р
(посада)
Мейер-р
(посада)

Г. Мейер-р
(підпис)
Г. Мейер-р
(підпис)

Ремесничий О. М.
(ініціали та прізвище)
Ремесничий О. М.
(ініціали та прізвище)

(посада)

(підпис)

(ініціали та прізвище)

(посада)

(підпис)

(ініціали та прізвище)

НУМЕРАЦІЙНА ВІДОМІСТЬ ДЕРЕВ, призначених для вибіркової санітарної рубки

ДП «Бердичівське лісове господарство»

Лісництво Червоноліське

урочище «Олександрівка»

квартал № 29

виділ № 12

ділянка

площа 4.3 гектарів

Порядковий номер дерева	Порода	Ступінь товщини стовбура, сантиметрів			Категорія стану дерева, підстава відбору для рубки	Порядковий номер дерева	Порода	Ступінь товщини стовбурів, сантиметрів			Категорія стану дерева, підстава відбору для рубки
		ділові	напівділові	дров'яні				ділові	напівділові	дров'яні	
1	Яс			52	IV Уск-б						
2	Яс			48	IV - "						
3	"			28	IV - "						
4	Яс			40	У.Н. сук-б						
5	Яс			28	IV Уск-б						
6	Яс			32	IV - "						
7	Яс			48	IV - "						
8	"			40	У.Н. сук-б						
9	"			40	У - "						
10	"			44	IV - "						
11	"			40	У - "						
12	"			44	У - "						
13	Яс			52	IV Уск-б						
14	Яс			56	IV - "						
15	"			36	У.Н. сук-б						
16	"			40	IV Уск-б						
17	Яс			28	IV - "						
18	"			28	У - "						
19	"			24	У - "						
20	"			28	IV - "						
21	"			28	IV - "						

НУМЕРАЦІЙНА ВІДОМІСТЬ ДЕРЕВ, призначених для вибіркової санітарної рубки

ДП «Бердичівське лісове господарство»

Лісництво Черкашанське урочище Олександрівське
 квартал № 30 виділ № 1 ділянка 1 площа 3,1 гектарів

Порядковий номер дерева	Порода	Ступінь товщини стовбурів, сантиметрів			Категорія стану дерева, підстава відбору для рубки	Порядковий номер дерева	Порода	Ступінь товщини стовбурів, сантиметрів			Категорія стану дерева, підстава відбору для рубки
		ділові	напівділові	дров'яні				ділові	напівділові	дров'яні	
1	Ял			24	х К.сг	33	Ял			36	х К.сг
2	-и			28	х -и	34	-и			36	х -и
3	Ток			36	х -и	35	-и			32	х -и
4	-и			40	х -и	36	-и			36	х -и
5	-и			44	х -и	37	Ток			32	х -и
6	-и			48	х -и	38	-и			36	х -и
7	-и			40	х -и	39	-и			44	х -и
8	-и			32	х -и	40	-и			36	х -и
9	-и			40	х -и	41	-и			44	х -и
10	-и			40	х -и	42	-и			44	х -и
11	-и			36	х -и	43	-и			48	х -и
12	-и			40	х -и	44	-и			48	х -и
13	-и			44	х -и	45	-и			52	х -и
14	-и			48	х -и	46	-и			48	х -и
15	-и			36	х -и	47	-и			40	х -и
16	-и			40	х -и	48	-и			40	х -и
17	-и			44	х -и	49	-и			40	х -и
18	-и			48	х -и	50	Ток			36	х -и
19	-и			36	х -и	51	-и			40	х -и
20	-и			40	х -и	52	-и			32	х -и
21	-и			32	х -и	53	-и			28	х -и
22	-и			40	х -и	54	Ток			40	х -и
23	Ял			24	х -и	55	Ял			40	х -и
24	Ток			44	х -и	56	Ток			40	х -и
25	Ял			36	х -и	57	Ял			36	х -и
26	-и			40	х -и	58	Ток			40	х -и
27	Ток			44	х -и	59	-и			44	х -и
28	-и			44	х -и	60	-и			48	х -и
29	-и			36	х -и	61	-и			44	х -и
30	-и			44	х -и	62	-и			48	х -и
31	-и			32	х -и	63	-и			44	х -и

Порядковий номер дерева	Порода	Ступінь товщини стовбурів, сантиметрів			Категорія стану дерев, підстава відбору для рубки	Порядковий номер дерева	Порода	Ступінь товщини стовбурів, сантиметрів			Категорія стану дерев, підстава відбору для рубки
		ділові	напівділові	дров'яні				ділові	напівділові	дров'яні	
88	Бон.			40	х К. охр.	89	Бон.			40	х К. охр.
86	Б.			28	х -	90	х			40	х -
84	Б.			28	х -	91	Бон.			32	х -
68	х			36	х -	92	х			32	х -
69	х			40	х -	93	Бон.			28	х -
70	х			28	х -	94	Бон.			40	х -
71	Бон.			44	х -	95	х			36	х -
72	х			36	х -	96	х			44	х -
73	х			24	х -	97	х			40	х -
74	Б.			28	х -	98	х			40	х -
75	Бон.			48	х -	99	х			36	х -
76	Б.			44	х -	100	х			48	х -
77	х			36	х -	101	х			44	х -
78	Бон.			52	х -	102	х			32	х -
79	Б.			36	х -	103	Б.			32	х -
80	Б.			36	х -	104	х			36	х -
81	Бон.			32	х -	105	х			36	х -
82	х			32	х -						
83	х			36	х -						
84	Б.			24	х -						
85	Б.			28	х -						
86	Бон.			48	х -						
87	Б.			40	х -						
88	Бон.			40	х -						

Всього пронумеровано дерев: 105 к'єль

(кількість словами)

Нумерацію і перелік провели:

С. Мей-р.

(посада)

Мей-р.

(посада)

(підпис)

(підпис)

(підпис)

(підпис)

Романчук О. М.

(ініціали та прізвище)

Кедровий О. В.

(ініціали та прізвище)

(ініціали та прізвище)

(ініціали та прізвище)

11/1

НУМЕРАЦІЙНА ВІДОМІСТЬ ДЕРЕВ, призначених для вибіркової санітарної рубки

ДП «Бердичівське лісове господарство»

Лісництво Червонолісся урочище «Олександрівське»
квартал № 30 виділ № 1 ділянка 1 площа 3,1 гектарів

Порядковий номер дерева	Порода	Ступінь товщини стовбурів, сантиметрів			Категорія стану дерева, підстава відбору для рубки	Порядковий номер дерева	Порода	Ступінь товщини стовбурів, сантиметрів			Категорія стану дерева, підстава відбору для рубки
		ділові	напівділові	дров'яні				ділові	напівділові	дров'яні	
106	Білка			36	сфальс						
107	-			32	-						
108	-			40	-						
109	-			36	-						
110	-			32	-						
111	-			28	-						
112	-			28	-						
113	-			32	-						
114	-			36	-						
115	-			40	-						
116	-			32	-						
117	-			36	-						
118	-			32	-						
119	-			36	-						
120	-			32	-						
121	-			36	-						
122	-			40	-						
123	-			44	-						
124	-			38	-						
125	-			24	-						
126	-			28	-						
127	-			24	-						
128	-			36	-						
129	-			40	-						
130	-			36	-						
131	-			32	-						
132	-			28	-						
133	-			24	-						
134	-			24	-						
135	-			24	-						
136	-			28	-						

НУМЕРАЦІЙНА ВІДОМІСТЬ ДЕРЕВ, призначених для вибіркової санітарної рубки

ДП «Бердичівське лісове господарство»

Лісництво Червоноліське урочище «Олексівська»
квартал № 30 виділ № 23 ділянка 1 площа _____ гектарів _____

Порядковий номер дерева	Порода	Ступінь товщини стовбурів, сантиметрів			Категорія стану дерева, підстава відбору для рубки	Порядковий номер дерева	Порода	Ступінь товщини стовбурів, сантиметрів			Категорія стану дерева, підстава відбору для рубки
		ділові	напівділові	дров'яні				ділові	напівділові	дров'яні	
1	дуб			32	IV Усклад.	33	дуб			24	IV Усклад.
2	-			32	IV К. сир.	34	-			28	IV К. сир.
3	-			24	IV Усклад.	35	-			32	IV Усклад.
4	-			28	IV К. сир.	36	-			24	IV -
5	-			32	IV -	37	-			32	IV -
6	-			36	IV -	38	-			24	IV К. сир.
7	-			24	IV -	39	-			36	IV -
8	-			36	IV Усклад.	40	-			24	IV Усклад.
9	-			28	IV -	41	-			24	IV -
10	-			40	IV -	42	-			44	IV -
11	-			28	IV -	43	-			24	IV К. сир.
12	-			24	IV -	44	-			28	IV -
13	-			28	IV К. сир.	45	дуб			28	IV Усклад.
14	-			24	IV -	46	-			48	IV К. сир.
15	-			32	IV -	47	-			52	IV -
16	-			40	IV Усклад.	48	дуб			36	IV -
17	-			36	IV К. сир.	49	-			28	IV -
18	-			32	IV -	50	-			32	IV -
19	-			32	IV -	51	-			32	IV -
20	-			52	IV -	52	-			36	IV -
21	-			32	IV Усклад.	53	-			32	IV -
22	-	1/2	36	40	IV К. сир.	54	-			32	IV -
23	-	сир.	32	24	IV -	55	-			40	IV Усклад.
24	-			32	IV -	56	-			32	IV К. сир.
25	-			28	IV -	57	дуб			48	IV -
26	-			28	IV -	58	дуб			44	IV Усклад.
27	-			24	IV -	59	-			32	IV -
28	-			24	IV -	60	-			36	IV К. сир.
29	-			36	IV Усклад.	61	-			36	IV -
30	-			24	IV -	62	-			32	IV -
31	-			36	IV -	63	-			28	IV -

Порядковий номер дерева	Порода	Ступінь товщини стовбурів, сантиметрів			Категорія стану дерева, підстава відбору для рубки	Порядковий номер дерева	Порода	Ступінь товщини стовбурів, сантиметрів			Категорія стану дерева, підстава відбору для рубки
		ділові	напівділові	дров'яні				ділові	напівділові	дров'яні	
65	дуб			32	у Н. сучас	89	дуб			32	у Н. сучас
66	-и			36	у -и	90	-и			28	у -и
67	-и			36	у -и	91	-и			36	у -и
68	-и			40	у -и	92	-и			36	у -и
69	-и			24	у -и	93	-и			32	у -и
70	-и			24	у -и	94	-и			32	у -и
71	-и			28	у -и	95	-и			28	у -и
72	-и			24	у -и	96	-и			32	у -и
73	-и			36	у -и	97	-и			28	у -и
74	-и			32	у -и	98	-и			48	у -и
75	-и			36	у -и	99	-и			24	у -и
76	-и			28	у -и	100	-и			28	у -и
77	-и			28	у -и	101	-и			32	у -и
78	-и			44	у -и	102	-и			24	у -и
79	-и			32	у Н. сучас	103	-и			24	у -и
80	-и			36	у -и	104	-и			32	у -и
81	-и			24	у -и	105	-и			24	у Н. сучас
82	-и			28	у -и	106	-и			28	у -и
83	-и			24	у -и	107	-и			44	у -и
84	-и			24	у -и	108	-и			28	у -и
85	-и			40	у -и	109	-и			24	у -и
86	-и			32	у -и	110	-и			32	у -и
87	-и			28	у Н. сучас	111	-и			28	у -и
88	-и			44	у -и	112	-и			36	у -и

Всього пронумеровано дерев: сто дванадцять
(кількість словами)

Нумерацію і перелік провели:

С. Мамі - р.
(посада)
Мамі - р.
(посада)

Романчук
(підпис)
Романчук
(підпис)

Романчук О.О.
(ініціали та прізвище)
Романчук О.О.
(ініціали та прізвище)

(посада)

(підпис)

(ініціали та прізвище)

(посада)

(підпис)

(ініціали та прізвище)

-5- НУМЕРАЦІЙНА ВІДОМІСТЬ ДЕРЕВ,

призначених для вибіркової санітарної рубки

ДП «Бердичівське лісове господарство»

Лісництво Чернівецьке урочище «Олександрівка»
 квартал № 30 виділ № 23 ділянка 1 площа 12,8 гектарів

Порядковий номер дерева	Порода	Ступінь товщини стовбурів, сантиметрів			Категорія стану дерева, підстава відбору для рубки	Порядковий номер дерева	Порода	Ступінь товщини стовбурів, сантиметрів			Категорія стану дерева, підстава відбору для рубки
		ділові	напівділові	дров'яні				ділові	напівділові	дров'яні	
1	дуб			36	н. с. р. б.	33	дуб			32	н. с. р. б.
2	-			32	-	34	-			36	-
3	-			32	-	35	-			32	-
4	-			28	-	36	-			28	-
5	-			40	н. с. р. б.	37	-			24	н. с. р. б.
6	-			40	н. с. р. б.	38	-			32	-
7	-			36	-	39	-			36	-
8	-			28	-	40	-			28	-
9	-			24	н. с. р. б.	41	-			28	-
10	-			32	-	42	-			28	-
11	-			28	-	43	-			24	-
12	-			24	-	44	-			24	-
13	-			28	-	45	-			32	-
14	-			32	н. с. р. б.	46	-			36	-
15	-			28	-	47	-			36	-
16	-			28	н. с. р. б.	48	-			24	-
17	-			24	-	49	-			28	-
18	-			24	-	50	-			32	-
19	-			44	-	51	-			28	н. с. р. б.
20	-			28	-	52	-			32	-
21	-			28	н. с. р. б.	53	-			24	н. с. р. б.
22	-			36	-	54	-			32	-
23	-			28	-	55	-			36	-
24	-			36	н. с. р. б.	56	-			36	-
25	-			32	-	57	-			28	-
26	-			24	-	58	-			28	-
27	-			28	-	59	-	40		-	-
28	-			24	-	60	-			28	-
29	-			28	н. с. р. б.	61	-			36	-
30	-			36	-	62	-			24	-
31	-			28	-	63	-			-	-

Порядковий номер дерева	Порода	Ступінь товщини стовбурів, сантиметрів			Категорія стану дерев, підстава відбору для рубки	Порядковий номер дерева	Порода	Ступінь товщини стовбурів, сантиметрів			Категорія стану дерев, підстава відбору для рубки
		ділові	напівділові	дров'яні				ділові	напівділові	дров'яні	
86	дуб			24	у Н. сгуб	90	дуб			14	у Н. сгуб
67	дуб			24	у -	91	дуб			18	у -
68	дуб			24	у -	92	дуб			24	у -
69	дуб			32	у -	93	дуб			24	у -
70	дуб			28	у -	94	дуб			28	у -
71	дуб			44	у -	95	дуб			24	у -
72	дуб			36	у -	96	дуб			28	у -
73	дуб			28	у -	97	дуб			28	у Н. сгуб
74	дуб			36	у -	98	дуб			28	у -
85	дуб			24	у -	99	дуб			32	у -
76	дуб			32	у Н. сгуб	100	дуб			36	у -
77	дуб			32	у -	101	дуб			28	у -
78	дуб			28	у -	102	дуб			32	у -
79	дуб			40	у -	103	дуб			24	у -
80	дуб			24	у -	104	дуб			32	у -
81	дуб			24	у -	105	дуб			36	у -
82	дуб			32	у -	106	дуб			28	у -
83	дуб			32	у -	107	дуб			24	у -
84	дуб			36	у -	108	дуб			28	у -
85	дуб			40	у -	109	дуб			36	у Н. сгуб
86	дуб			32	у -	110	дуб			28	у -
87	дуб			40	у -	111	дуб			52	у -
88	дуб			44	у -	112	дуб			32	у -
89	дуб			28	у Н. сгуб	113	дуб			36	у -

Всього пронумеровано дерев:

(кількість словами)

Нумерацію і перелік провели:

С. Мамі-Р.

(посада)

С. Мамі-Р.

(підпис)

Романчук О.О.

(ініціали та прізвище)

С. Мамі-Р.

(ініціали та прізвище)

(посада)

(підпис)

(посада)

(підпис)

(ініціали та прізвище)

(посада)

(підпис)

(ініціали та прізвище)

НУМЕРАЦІЙНА ВІДОМІСТЬ ДЕРЕВ, призначених для вибіркової санітарної рубки ДП «Бердичівське лісове господарство»

Лісництво Червонолізке урочище «Олександрівка»
 квартал № 30 виділ № 23 ділянка 2 площа 12,8 гектарів

Порядковий номер дерева	Порода	Ступінь товщини стовбурів, сантиметрів			Категорія стану дерева, підстава відбору для рубки	Порядковий номер дерева	Порода	Ступінь товщини стовбурів, сантиметрів			Категорія стану дерева, підстава відбору для рубки
		ділові	напівділові	дров'яні				ділові	напівділові	дров'яні	
114	дуб			36	ІІ. сср-в	145	дуб			28	ІІ. сср-в
115	-в			24	ІІ. сср-в						
116	-в			32	ІІ. сср-в						
117	-в			38	ІІ. сср-в						
118	-в			40	ІІ. сср-в						
119	-в			36	ІІ. сср-в						
120	-в			36	ІІ. сср-в						
121	-в			32	ІІ. сср-в						
122	-в			38	ІІ. сср-в						
123	-в			24	ІІ. сср-в						
124	-в			36	ІІ. сср-в						
125	-в			32	ІІ. сср-в						
126	-в			40	ІІ. сср-в						
127	-в			24	ІІ. сср-в						
128	-в			36	ІІ. сср-в						
129	-в			24	ІІ. сср-в						
130	-в			32	ІІ. сср-в						
131	-в			24	ІІ. сср-в						
132	-в			32	ІІ. сср-в						
133	-в			32	ІІ. сср-в						
134	-в			32	ІІ. сср-в						
135	-в			36	ІІ. сср-в						
136	-в			44	ІІ. сср-в						
137	-в			32	ІІ. сср-в						
138	-в			32	ІІ. сср-в						
139	-в			40	ІІ. сср-в						
140	-в			32	ІІ. сср-в						
141	-в			28	ІІ. сср-в						
142	-в			32	ІІ. сср-в						
143	-в			40	ІІ. сср-в						
144	-в			24	ІІ. сср-в						

[illegible]

Всього пронумеровано дерев:

(кількість словами)

НУМЕРАЦІЙНА ВІДОМІСТЬ ДЕРЕВ, призначених для вибіркової санітарної рубки

ДП «Бердичівське лісове господарство»

Лісництво Чернівецьке

урочище «Чернівецька дача»

квартал № 35

виділ № 5

ділянка 1

площа 8,9 гектарів

Порядковий номер дерева	Порода	Ступінь товщини стовбурів, сантиметрів			Категорія стану дерева, підстава відбору для рубки	Порядковий номер дерева	Порода	Ступінь товщини стовбурів, сантиметрів			Категорія стану дерева, підстава відбору для рубки
		ділові	напівділові	дров'яні				ділові	напівділові	дров'яні	
1	дуб			48	у	33	бер	40			у
2	-и			32	и	34	бер	44			-и
3	-и			28	и	35	бер		44		-и
4	-и			32	и	36	бер			44	-и
5	-и			32	и	37	бер	48			-и
6	-и			24	и	38	бер		48		-и
7	бер			48	и	39	-и		40		-и
8	дуб			32	и	40	дуб			24	-и
9	-и			24	и	41	-и			28	и
10	-и			24	и	42	-и			24	и
11	дуб			40	и	43	дуб			24	и
12	-и			24	и	44	-и			24	и
13	-и			32	и	45	бер	40			-и
14	-и			48	и	46	бер		48		-и
15	-и			52	и	47	-и			40	-и
16	бер	44		36	и	48	-и			36	-и
17	дуб			36	и	49	-и			44	-и
18	бер	48			и	50	-и			40	-и
19	-и			24	и	51	дуб			28	-и
20	-и			24	и	52	-и			36	-и
21	-и			24	и	53	-и			28	-и
22	-и			24	и	54	бер		40		-и
23	-и			32	и	55	бер			40	и
24	-и				и	56	-и	52			и
25	-и			24	и	57	дуб			32	-и
26	-и			28	и	58	дуб			32	-и
27	-и			28	и	59	-и			32	-и
28	-и			32	и	60	-и			28	-и
29	-и			24	и	61	-и			28	-и
30	бер		40		-и	62	дуб			40	-и
31	-и		44		-и	63	бер			44	-и

Порядковий номер дерева	Порода	Ступінь товщини стовбурів, сантиметрів			Категорія стану дерев, підстава відбору для рубки	Порядковий номер дерева	Порода	Ступінь товщини стовбурів, сантиметрів			Категорія стану дерев, підстава відбору для рубки
		ділові	напівділові	дров'яні				ділові	напівділові	дров'яні	
65	Лз			32	24 клас	89	Лз			28	14 клас
66	-и			36	-и	90	-и			28	14 -и
67	бер		52		-и	91	-и			24	14 -и
68	Лз			28	-и	92	-и			24	14 -и
69	Лз			40	-и	93	-и			32	14 -и
70	Лз			32	-и	94	Лз			36	14 -и
71	-и			32	-и	95	бер		36		14 кл. сг
72	-и			24	-и	96	-и	36			14 клас
73	-и			28	-и	97	Лз			28	14 -и
74	-и			32	-и	98	-и			28	14 -и
75	-и			28	-и	99	-и			32	14 -и
76	-и			28	-и	100	-и			24	14 -и
77	-и			24	-и	101	-и			24	14 -и
78	-и			28	-и	102	-и			24	14 -и
79	-и			28	-и	103	-и			24	14 -и
80	-и			28	-и	104	-и			32	14 -и
81	бер	48			-и	105	-и			24	14 -и
82	Лз			24	-и	106	-и			28	14 -и
83	-и			24	-и	107	Осн			28	14 -и
84	-и			36	-и	108	-и			24	14 -и
85	-и			24	-и	109	-и			32	14 -и
86	-и			28	-и	110	Лз			24	14 -и
87	-и			36	-и	111	-и			32	14 -и
88	-и			32	-и	112	-и			28	14 -и

Всього пронумеровано дерев:

(кількість словесми)

Нумерацію і перелік провели:

С. М. М. (посада)

М. М. М. (посада)

В. В. В. (підпис)

В. В. В. (підпис)

Р. Р. Р. (ініціали та прізвище)

Ж. Ж. Ж. (ініціали та прізвище)

(посада)

(підпис)

(ініціали та прізвище)

(посада)

(підпис)

(ініціали та прізвище)

НУМЕРАЦІЙНА ВІДОМІСТЬ ДЕРЕВ, призначених для вибіркової санітарної рубки

ДП «Бердичівське лісове господарство»

Лісництво Червонолісське урочище «Червонолісська дача»
квартал № 35 виділ № 5 ділянка _____ площа 8,9 гектарів _____

Порядковий номер дерева	Порода	Ступінь товщини стовбурів, сантиметрів			Категорія стану дерева, підстава відбору для рубки	Порядковий номер дерева	Порода	Ступінь товщини стовбурів, сантиметрів			Категорія стану дерева, підстава відбору для рубки
		ділові	напівділові	дров'яні				ділові	напівділові	дров'яні	
113	Яс			24	у	145	Яс			32	у
114	-			24	у	146	Яс			24	у
115	-			24	у	147	-			24	у
116	Яс			28	у	148	Яс			24	у
117	Яс			28	у	149	-			32	у
118	Яс	40	10%		у	150	Яс	32			у
119	Яс	40	5%	28	у	151	Яс			24	у
120	Яс	40	32	32	у	152	Яс			24	у
121	Яс			36	у	153	Яс	40			у
122	Яс			32	у	154	Яс			28	у
123	Яс	40			у	155	-			28	у
124	-	40	44		у	156	-			32	у
125	Яс			24	у	157	-			32	у
126	Яс			40	у	158	Яс			32	у
127	-			24	у						
128	-			28	у						
129	-			32	у						
130	Яс	44			у						
131	Яс			36	у						
132	-			28	у						
133	-			24	у						
134	-			36	у						
135	-			32	у						
136	-			28	у						
137	-			40	у						
138	-			40	у						
139	-			28	у						
140	-			32	у						
141	-			28	у						
142	-			24	у						
143	-			32	у						

**НУМЕРАЦІЙНА ВІДОМІСТЬ ДЕРЕВ,
призначених для вибіркової санітарної рубки**

ДП «Бердичівське лісове господарство»

Лісництво Бердичівське урочище Бердичівсько-дого
квартал № 35 виділ № 7 ділянка 2 площа _____ гектарів

Порядковий номер дерева	Порода	Ступінь товщини стовбурів, сантиметрів			Категорія стану дерева, підстава відбору для рубки	Порядковий номер дерева	Порода	Ступінь товщини стовбурів, сантиметрів			Категорія стану дерева, підстава відбору для рубки
		ділові	напівділові	дров'яні				ділові	напівділові	дров'яні	
1	дуб		32		сух	33	дуб			28	сух
2	-и			24	-и	34	-и			24	-и
3	береза	32			сух	35	-и			40	-и
4	дуб			40	Н. сух	36	-и			40	-и
5	-и		40		сух	37	-и			36	Н. сух-с
6	-и			24	Н. сух	38	-и			24	сух-с
7	дуб			24	Н. сух	39	-и			24	-и
8	дуб			36	-и	40	-и			28	-и
9	дуб			28	сух	41	-и			36	-и
10	дуб			40	Н. сух	42	-и			24	-и
11	дуб			28	сух	43	-и			36	-и
12	береза	40			сух	44	-и			24	-и
13	дуб			32	сух	45	-и			40	-и
14	дуб			44	сух	46	-и			36	-и
15	-и			40	Н. сух	47	-и			40	-и
16	-и			32	Н. сух	48	-и			24	-и
17	-и			40	сух	49	-и			24	-и
18	-и			32	Н. сух	50	-и			32	-и
19	-и			40	сух	51	-и			24	-и
20	-и			32	Н. сух	52	-и			24	-и
21	-и			24	Н. сух	53	-и			24	-и
22	-и			24	-и	54	-и			24	-и
23	-и			24	-и	55	-и			24	-и
24	-и			24	-и	56	-и			32	-и
25	-и			40	сух	57	-и			32	-и
26	-и			40	-и	58	-и			28	-и
27	-и			40	Н. сух	59	-и			40	-и
28	-и			36	-и	60	-и			24	-и
29	-и			24	-и	61	-и			24	-и
30	-и			24	-и	62	-и			40	сух
31	-и			24	-и	63	-и			36	сух

Порядковий номер дерева	Порода	Ступінь товщини стовбурів, сантиметрів			Категорія стану дерев, підстава відбору для рубки	Порядковий номер дерева	Порода	Ступінь товщини стовбурів, сантиметрів			Категорія стану дерев, підстава відбору для рубки
		ділові	напівділові	дров'яні				ділові	напівділові	дров'яні	
65	дуб			32	IV клас	89	дуб			52	IV клас
66	"			28	IV клас	90	"			28	IV клас
67	"			32	"	91	"			44	IV клас
68	"			32	"	92	"			32	"
69	"			36	IV клас	93	"			36	"
70	"			24	IV клас	94	"			36	"
71	"			32	IV клас	95	"			40	"
72	"			32	IV клас	96	"			36	"
73	Білий		40		IV клас	97	"			24	"
74	"	40			"	98	"			32	"
75	дуб			40	IV клас	99	"			36	"
76	"			32	"	100	"			28	"
77	"			36	"	101	"			36	"
78	"			28	"	102	"			48	"
79	"			28	"	103	"			44	"
80	"			40	"	104	"			36	IV клас
81	"			36	"	105	Білий		48		IV клас
82	"			40	"	106	дуб			36	"
83	"			36	"	107	"			36	"
84	"			24	"	108	"			28	IV клас
85	"			24	"	109	"			32	"
86	"			28	"	110	"			32	"
87	"			32	"	111	"			36	"
88	"			36	"	112	"			40	IV клас

Всього пронумеровано дерев:

(кількість словами)

Нумерацію і перелік провели:

Г. Мамонтов

(посада)

Мамонтов

(посада)

Г. Мамонтов

(підпис)

Г. Мамонтов

(підпис)

Романенко О. М.

(ініціали та прізвище)

Романенко О. М.

(ініціали та прізвище)

(посада)

(підпис)

(ініціали та прізвище)

(посада)

(підпис)

(ініціали та прізвище)

НУМЕРАЦІЙНА ВІДОМІСТЬ ДЕРЕВ,
призначених для вибіркової санітарної рубки

ДП «Бердичівське лісове господарство»

Лісництво

ДП «Берд
Черномозов

урочище,

Чаринговские дети

квартал №

35

виділ №

7

ділянка

2

площа

гектарів

Порядковий номер дерева	Порода	Ступінь товщини стовбурів, сантиметрів			Категорія стану дерева, підстава відбору для рубки	Порядковий номер дерева	Порода	Ступінь товщини стовбурів, сантиметрів			Категорія стану дерева, підстава відбору для рубки
		ділові	напівділові	дров'яні				ділові	напівділові	дров'яні	
113	Ск			24	Бухарка						
114	~			32	Б. Н. суч.						
115	~			40	Б. Н. суч.						
116	~			36	Б. Н. суч.						
117	~			36	Б. Н. суч.						
118	~			32	Б. Н. суч.						
119	~			32	Б. Н. суч.						
120	~			40	Б. Н. суч.						
121	~			32	Б. Н. суч.						
122	~			32	Б. Н. суч.						

**НУМЕРАЦІЙНА ВІДОМІСТЬ ДЕРЕВ,
призначених для вибіркової санітарної рубки**

ДП «Бердичівське лісове господарство»

Лісництво Чернівецьке урочище Чернівецьке держ.

квартал № 51 виділ № 6 ділянка _____ площа _____ гектарів _____

Порядковий номер дерева	Порода	Ступінь товщини стовбурів, сантиметрів			Категорія стану дерева, підстава відбору для рубки	Порядковий номер дерева	Порода	Ступінь товщини стовбурів, сантиметрів			Категорія стану дерева, підстава відбору для рубки
		ділові	напівділові	дров'яні				ділові	напівділові	дров'яні	
1	дуб			24	IV Уск-б	33	дуб			32	IV Уск-б
2	Береза		36		IV -и-	34	-и-			24	IV Н. сир-б
3	-и-		40		IV -и-	35	Хмел			36	V -и-
4	Хмел			24	V Н. сир-б	36	дуб			36	IV Уск-б
5	-и-			24	V -и-	37	Хмел			40	V Н. сир-б
6	-и-			24	V -и-	38	-и-			24	V -и-
7	Осин			28	IV Уск-б	39	дуб			32	IV Уск-б
8	-и-			36	IV -и-	40	-и-			28	V Н. сир-б
9	-и-			36	IV -и-	41	-и-			36	IV Уск-б
10	-и-			36	V Н. сир-б	42	Береза	40			IV -и-
11	-и-			40	IV Уск-б	43	Хмел			40	V Н. сир-б
12	дуб			40	IV Рб. гр-к	44	дуб			44	V Уск-б
13	-и-			32	V Н. сир-б	45	Бер	36			IV -и-
14	Хмел			40	V Н. -и-	46	дуб			24	V -и-
15	-и-			28	V -и-	47	Хмел			24	IV -и-
16	-и-			28	V -и-	48	-и-			24	IV -и-
17	-и-			36	V -и-	49	-и-			32	V -и-
18	-и-			24	V -и-	50	дуб			44	V -и-
19	-и-			24	V -и-	51	Хмел			28	V -и-
20	-и-			28	V -и-	52	дуб			32	V -и-
21	-и-			28	V Н. сир-б	53	-и-			28	V -и-
22	-и-			32	V -и-	54	Хмел			32	V -и-
23	-и-			24	V -и-	55	дуб			24	V -и-
24	дуб			32	IV Уск-б	56	Хмел			28	V -и-
25	-и-			36	V Н. сир-б	57	-и-			24	V -и-
26	-и-			32	IV Уск-б	58	Бер	40			V -и-
27	-и-			32	V Н. сир-б	59	дуб			24	V Н. сир-б
28	Хмел			28	V -и-	60	Бер.	48			V Уск-б
29	дуб			32	V -и-	61	Хмел			32	V Н. сир-б
30	-и-			36	IV Уск-б	62	дуб			24	IV Уск-б
31	дуб			24	V -и-	63	дуб			32	V -и-

Порядковий номер дерева	Порода	Ступінь товщини стовбурів, сантиметрів			Категорія стану дерев, підстава відбору для рубки	Порядковий номер дерева	Порода	Ступінь товщини стовбурів, сантиметрів			Категорія стану дерев, підстава відбору для рубки
		ділові	напівділові	дров'яні				ділові	напівділові	дров'яні	
65	дуб			24	н. уст.-б	89	дуб			28	н. уст.-б
66	-			44	н. -	90	-			36	н. -
67	-			24	н. с. уст.-	91	-			24	н. -
68	-			28	н. уст.-б	92	-			28	н. с. уст.-б
69	дуб			28	н. с. уст.-б	93	дуб			32	н. уст.-б
70	-			24	н. -	94	-			40	н. -
71	-			28	н. -	95	-			32	н. -
72	-			36	н. -	96	дуб			32	н. -
73	-			36	н. -	97	береза	44			н. -
74	-			28	н. -	98	дуб			40	н. с. уст.-б
75	-			37	н. -	99	-			32	н. уст.-б
76	-			24	н. -	100	-			36	н. -
77	-			36	н. -	101	-			48	н. -
78	дуб			36	н. уст.-б	102	-			32	н. -
79	дуб			36	н. -	103	-			24	н. -
80	-			32	н. -	104	-			28	н. -
81	дуб			36	н. -	105	дуб			24	н. с. уст.-б
82	-			36	н. -	106	-			28	н. -
83	-			32	н. -	107	дуб			40	н. уст.-б
84	дуб			28	н. с. уст.-б	108	-			44	н. -
85	дуб			28	н. -	109	-			48	н. -
86	дуб			36	н. -	110	дуб			24	н. -
87	дуб			36	н. уст.-б	111	дуб			28	н. -
88	-			36	н. -	112	-			40	н. -
						113	-			36	н. -

Всього пронумеровано дерев:

(кількість словами)

Нумерацію і перелік провели:

С. Мей-р.
(посада)
Мей-р.
(посада)

Ромеєв
(підпис)
Ромеєв
(підпис)

Ромеєв О. М.
(ініціали та прізвище)
Веймаровський В. М.
(ініціали та прізвище)

(посада)
(посада)

(підпис)
(підпис)

(ініціали та прізвище)
(ініціали та прізвище)

**НУМЕРАЦІЙНА ВІДОМІСТЬ ДЕРЕВ,
призначених для вибіркової санітарної рубки
ДП «Бердичівське лісове господарство»**

Лісництво Червоногородське

урочище Червоногородська ділянка

квартал № 51

виділ № 6

ділянка _____

площа _____

гектарів _____

Порядковий номер дерева	Порода	Ступінь товщини стовбурів, сантиметрів			Категорія стану дерева, підстава відбору для рубки	Порядковий номер дерева	Порода	Ступінь товщини стовбурів, сантиметрів			Категорія стану дерева, підстава відбору для рубки
		ділові	напівділові	дров'яні				ділові	напівділові	дров'яні	
114	Яли			32	Н. сеп-б	146	Яли			24	Н. сеп-б
115	-и			24	Н. сеп-б	147	-и			32	Н. сеп-б
116	-и			24	Н. сеп-б	148	-и			32	Н. сеп-б
117	-и			24	Н. сеп-б	149	-и			32	Н. сеп-б
118	-и			36	Н. сеп-б	150	буб	40		15	буб-б
119	-и			32	Н. сеп-б	151	буб			28	Н. сеп-б
120	-и			32	Н. сеп-б	152	Яли			28	Н. сеп-б
121	-и			28	Н. сеп-б	153	-и			28	Н. сеп-б
122	-и			28	Н. сеп-б	154	буб			24	Н. сеп-б
123	-и			24	Н. сеп-б	155	Яли			28	Н. сеп-б
124	-и			24	Н. сеп-б	156	-и			28	Н. сеп-б
125	-и			32	Н. сеп-б	157	-и			32	Н. сеп-б
126	-и			28	Н. сеп-б	158	-и			24	Н. сеп-б
127	-и			32	Н. сеп-б	159	-и			28	Н. сеп-б
128	буб			32	Н. сеп-б	160	-и			32	Н. сеп-б
129	-и			24	Н. сеп-б	161	-и			28	Н. сеп-б
130	-и			28	Н. сеп-б	162	-и			28	Н. сеп-б
131	Яли			24	Н. сеп-б	163	-и			32	Н. сеп-б
132	-и			28	Н. сеп-б	164	-и			32	Н. сеп-б
133	-и			28	Н. сеп-б	165	-и			24	Н. сеп-б
134	-и			32	Н. сеп-б	166	буб			40	буб-б
135	-и			28	Н. сеп-б	167	-и			28	Н. сеп-б
136	-и			32	Н. сеп-б	168	Яли			36	Н. сеп-б
137	-и			28	Н. сеп-б	169	-и			32	Н. сеп-б
138	-и			28	Н. сеп-б	170	-и			24	Н. сеп-б
139	-и			28	Н. сеп-б	171	-и			28	Н. сеп-б
140	-и			24	Н. сеп-б	172	-и			32	Н. сеп-б
141	-и			32	Н. сеп-б	173	-и			24	Н. сеп-б
142	буб			24	Н. сеп-б	174	-и			28	Н. сеп-б
143	-и			24	Н. сеп-б	175	-и			28	Н. сеп-б
144	-и			28	Н. сеп-б	176	-и			24	Н. сеп-б

Порядковий номер дерева	Порода	Ступінь товщини стовбурів, сантиметрів			Категорія стану дерев, підстава відбору для рубки	Порядковий номер дерева	Порода	Ступінь товщини стовбурів, сантиметрів			Категорія стану дерев, підстава відбору для рубки
		ділові	напівділові	дров'яні				ділові	напівділові	дров'яні	
179	Ліс			24	І Н.ср-б	182	Ліс			28	І Н.ср-б
180	-а			28	І -а	183	-а			28	І -а
181	-а			28	І -а	184	-а			24	І -а
182	-а			24	І -а						
183	-а			32	І -а						
184	-а			28	І -а						
185	Ліс			32	І Ліс-а						
186	-а			36	І -а						
187	-а			36	І -а						
188	Ліс			24	І Н.ср-б						
189	Ліс			36	І Ліс-а						
190	-а			24	І -а						
191	-а			44	І Н.ср-б						
192	Ліс			24	І -а						
193	Ліс			40	І Ліс-а						
194	Ліс			28	І Н.ср-б						
195	-а			24	І -а						
196	Ліс			32	І -а						
197	-а			44	І -а						
198	-а			36	І Ліс-а						
199	Ліс			32	І Н.ср-б						
200	-а			28	І -а						
201	Ліс			40	І Ліс-а						

Всього пронумеровано дерев: двісті шість

(кількість словами)

Нумерацію і перелік провели:

Г. Мисі - ф.

(посада)

Мисі - ф.

(посада)

(посада)

(посада)

Г. Мисі - ф.

(підпис)

Г. Мисі - ф.

(підпис)

(підпис)

(підпис)

Романчук О. М.

(ініціали та прізвище)

Васильчук В. М.

(ініціали та прізвище)

(ініціали та прізвище)

(ініціали та прізвище)

НУМЕРАЦІЙНА ВІДОМІСТЬ ДЕРЕВ, призначених для вибіркової санітарної рубки

ДП «Бердичівське лісове господарство»

Лісництво Червоногородське урочище «Червоногородня урочище»
квартал № 60 виділ № 1 ділянка 2 площа 10,0 гектарів

Порядковий номер дерева	Порода	Ступінь товщини стовбурів, сантиметрів			Категорія стану дерева, підстава відбору для рубки	Порядковий номер дерева	Порода	Ступінь товщини стовбурів, сантиметрів			Категорія стану дерева, підстава відбору для рубки
		ділові	напівділові	дров'яні				ділові	напівділові	дров'яні	
1	дуб			32	✓ Сб. оро	33	дуб			24	✓ Сб. оро
2	-			28	✓ -	34	-			32	✓ -
3	-			28	✓ Н. серб	35	-			36	✓ -
4	-			24	✓ -	36	-			36	✓ -
5	-			32	✓ -	37	-			28	✓ -
6	-			40	✓ -	38	дуб			32	✓ Ускл.
7	-			28	✓ -	39	дуб			36	✓ -
8	-			32	✓ Ускл.	40	дуб			40	✓ Ускл.
9	-			32	✓ Сб. оро	41	-			24	✓ -
10	-			28	✓ -	42	-			40	✓ Відрощ.
11	-			28	✓ Н. серб	43	-			28	✓ Н. серб
12	-			40	✓ Ускл.	44	-			32	✓ Сб. оро
13	-			24	✓ Н. серб	45	-			36	✓ -
14	-			24	✓ -	46	дуб			28	✓ Сб. оро
15	-			28	✓ -	47	дуб			32	✓ -
16	-			24	✓ -	48	-			28	✓ -
17	-			36	✓ -	49	-			32	✓ -
18	-			36	✓ -	50	-			36	✓ -
19	-			36	✓ -	51	-			24	✓ Сб. оро
20	-			36	✓ Ускл.	52	-			52	✓ -
21	-			24	✓ Н. серб	53	-			28	✓ -
22	-			32	✓ -	54	-			32	✓ -
23	-			36	✓ Ускл.	55	-			24	✓ Н. серб
24	-			32	✓ -	56	-			24	✓ -
25	-			32	✓ Н. серб	57	-			36	✓ -
26	-			36	✓ -	58	дуб			32	✓ Н. серб
27	-			44	✓ Відрощ.	59	дуб			36	✓ -
28	-			36	✓ Сб. оро	60	-			32	✓ -
29	-			32	✓ -	61	-			24	✓ -
30	-			40	✓ Відрощ.	62	-			28	✓ -
31	-			32	✓ -	63	-			40	✓ -

Порядковий номер дерева	Порода	Ступінь товщини стовбурів, сантиметрів			Категорія стану дерев, підстава відбору для рубки	Порядковий номер дерева	Порода	Ступінь товщини стовбурів, сантиметрів			Категорія стану дерев, підстава відбору для рубки
		ділові	напівділові	дров'яні				ділові	напівділові	дров'яні	
66	губ			24	✓ сб. - гр	80	губ			32	✓ усма
67	ли			36	✓ - и	81	- и			36	✓ сб. - гр
68	- и			24	✓ - и	82	- и			24	✓ - и
69	- и			28	✓ - и	83	- и			36	✓ - и
70	- и			24	✓ - и	84	- и			24	✓ - и
71	губ			32	✓ усма	85	- и			24	✓ - и
72	ли			28	✓ сб. - гр	86	- и			32	✓ - и
73	- и			24	✓ - и	87	- и			40	✓ сб. - гр
74	- и			32	✓ - и	88	ли			28	✓ сб. - гр
75	губ			40	✓ - и	89	губ			32	✓ сб. - гр
76	ли			28	✓ - и	90	- и			40	✓ - и
77	- и			28	✓ - и	91	- и			28	✓ сб. - гр
78	- и			24	✓ - и	92	ли			28	✓ - и
79	- и			28	✓ - и	93	- и			24	✓ - и
80	- и			28	✓ - и	94	- и			32	✓ - и
81	губ			32	✓ - и	95	- и			24	✓ - и
82	- и			36	✓ - и	96	- и			36	✓ - и
83	- и			24	✓ - и	97	- и			24	✓ - и
84	- и			24	✓ - и	98	- и			24	✓ - и
85	ли			28	✓ - и	99	- и			36	✓ - и
86	губ			40	✓ усма	100	- и			32	✓ - и
87	- и			24	✓ сб. - гр	101	- и			28	✓ - и
88	- и			24	✓ усма	102	- и			28	✓ - и
89	- и			24	✓ сб. - гр	103	- и			28	✓ - и
90	- и			24	✓ сб. - гр	104	- и			28	✓ - и
91	- и			24	✓ сб. - гр	105	- и			28	✓ - и
92	- и			24	✓ сб. - гр	106	- и			28	✓ - и
93	- и			24	✓ сб. - гр	107	- и			28	✓ - и
94	- и			24	✓ сб. - гр	108	- и			28	✓ - и
95	- и			24	✓ сб. - гр	109	- и			28	✓ - и
96	- и			24	✓ сб. - гр	110	- и			28	✓ - и
97	- и			24	✓ сб. - гр	111	- и			28	✓ - и
98	- и			24	✓ сб. - гр	112	- и			28	✓ - и
99	- и			24	✓ сб. - гр	113	- и			28	✓ - и
100	- и			24	✓ сб. - гр	114	- и			28	✓ - и

Всього пронумеровано дерев:

(кількість словами)

Нумерацію і перелік провели:

С. М. М. (посада)
Л. М. М. (посада)

Г. М. М. (підпис)
Г. М. М. (підпис)

Романчук О. М. (ініціали та прізвище)
Александр Н. М. (ініціали та прізвище)

(посада)

(підпис)

(ініціали та прізвище)

(посада)

(підпис)

(ініціали та прізвище)

НУМЕРАЦІЙНА ВІДОМІСТЬ ДЕРЕВ, призначених для вибіркової санітарної рубки

ДП «Бердичівське лісове господарство»

Лісництво Червонолісське урочище «Червонолісська ділянка»
квартал № 60 виділ № 1 ділянка 2 площа 10,0 гектарів

Порядковий номер дерева	Порода	Ступінь товщини стовбурів, сантиметрів			Категорія стану дерева, підстава відбору для рубки	Порядковий номер дерева	Порода	Ступінь товщини стовбурів, сантиметрів			Категорія стану дерева, підстава відбору для рубки
		ділові	напівділові	дров'яні				ділові	напівділові	дров'яні	
115	Ялина			24	у св. сур	147	Ялина			40	у св. сур. б
116	-и			36	у -и	148	-и			24	у -и
117	-и			24	у -и	149	-и			32	у св. сур
118	-и			36	у -и	150	-и			36	у св. сур. б
119	Ялина			36	у -и	151	Ялина			28	у -и
120	Ялина			32	у -и	152	-и			28	у -и
121	-и			28	у -и	153	-и			28	у -и
122	-и			36	у -и	154	-и			32	у -и
123	-и			28	у -и	155	-и			32	у -и
124	-и			24	у -и	156	-и			32	у -и
125	-и			24	у -и	157	-и			24	у -и
126	-и			32	у -и	158	-и			28	у -и
127	-и			36	у -и	159	-и			24	у -и
128	-и			36	у -и	160	-и			32	у -и
129	-и			36	у -и	161	Ялина			32	у св. сур
130	-и			24	у -и	162	Ялина			32	у св. сур
131	-и			32	у -и	163	-и			28	у -и
132	-и			32	у -и	164	-и			24	у -и
133	Ялина			28	у -и	165	-и			40	у -и
134	Ялина			24	у -и	166	-и			28	у -и
135	Ялина			48	у св. сур	167	-и			24	у -и
136	-и			24	у св. сур	168	-и			24	у -и
137	-и			36	у -и	169	Ялина			52	у св. сур
138	-и			24	у -и	170	Ялина			28	у св. сур
139	-и			24	у -и	171	Ялина			36	у -и
140	-и			24	у -и	172	Ялина			28	у -и
141	-и			28	у -и	173	-и			24	у -и
142	-и			36	у -и	174	-и			32	у -и
143	-и			32	у -и	175	Ялина			32	у -и
144	-и			32	у -и	176	-и			24	у -и
145	-и			24	у -и	177	-и			32	у -и

Порядковий номер дерева	Порода	Ступінь товщини стовбурів, сантиметрів			Категорія стану дерев, підстава відбору для рубки	Порядковий номер дерева	Порода	Ступінь товщини стовбурів, сантиметрів			Категорія стану дерев, підстава відбору для рубки
		ділові	напівділові	дров'яні				ділові	напівділові	дров'яні	
179	дуб			32	IV 4000	203	дуб			36	V св. сир-5
180	"			36	V св. сир	204	"			40	V - "
181	Ялина			28	V - "	205	"			44	IV 4000-5
182	"			24	V - "	206	"			32	V св. сир-5
183	"			28	V - "	207	"			32	V - "
184	дуб			36	V - "	208	"			32	V - "
185	"			28	V - "	209	Ялина			40	V - "
186	"			32	V - "	210	"			36	V - "
187	Ялина			28	V - "	211	"			40	V - "
188	дуб			24	V - "	212	"			32	V - "
189	"			28	V - "	213	"			48	V - "
190	Ялина			48	V - "	214	"			32	V - "
191	"			44	V - "	215	Ялина			40	V 4000-5
192	дуб			28	V - "	216	"			36	V св. сир-5
193	"			32	V - "	217	"			40	V - "
194	"			32	V 4000-5	218	"			28	V - "
195	"			36	V - "	219	"			48	V - "
196	"			28	V св. сир	220	"			40	V - "
197	"			40	V - "	221	"			40	V - "
198	"			28	V - "	222	"			44	V - "
199	Ялина			40	V - "	223	"			48	V - "
200	"			40	V - "	224	"			36	V - "
201	"			36	V - "	225	"			32	V - "
202	дуб			36	V 4000-5	226	"			40	V - "
Всього пронумеровано дерев:						227	дуб			28	V - "

(кількість словами)

Нумерацію і перелік провели:

С. М. М. - р.	Р. М. М. - р.	Р. М. М. - р.
(посада)	(підпис)	(ініціали та прізвище)
М. М. - р.	(підпис)	Седорук К. М.
(посада)	(підпис)	(ініціали та прізвище)
(посада)	(підпис)	(ініціали та прізвище)
(посада)	(підпис)	(ініціали та прізвище)

НУМЕРАЦІЙНА ВІДОМІСТЬ ДЕРЕВ,

призначених для вибіркової санітарної рубки

ДП «Бердичівське лісове господарство»

Лісництво Червонолісське урочище «Червонолісське лісництво»
квартал № 60 виділ № 1 ділянка 2 площа 10,0 гектарів

Порядковий номер дерева	Порода	Ступінь товщини стовбурів, сантиметрів			Категорія стану дерева, підстава відбору для рубки	Порядковий номер дерева	Порода	Ступінь товщини стовбурів, сантиметрів			Категорія стану дерева, підстава відбору для рубки
		ділові	напівділові	дров'яні				ділові	напівділові	дров'яні	
218	дуб			28	св. суч.	260	дуб			48	св. суч.
229	дуб			32	св. суч.	261	дуб			32	св. суч.
230	дуб			40	св. суч.	262	дуб			40	св. суч.
231	дуб			32	св. суч.	263	дуб			48	св. суч.
232	дуб			28	св. суч.	264	дуб			36	св. суч.
233	дуб			32	св. суч.	265	дуб			44	св. суч.
234	дуб			36	св. суч.	266	дуб			44	св. суч.
235	дуб			48	св. суч.	267	дуб			40	св. суч.
236	дуб			32	св. суч.	268	дуб			28	св. суч.
237	дуб			28	св. суч.	269	дуб			24	св. суч.
238	дуб			44	св. суч.	270	дуб			52	св. суч.
239	дуб			28	св. суч.	271	дуб			28	св. суч.
240	дуб			52	св. суч.	272	дуб			28	св. суч.
241	дуб			32	св. суч.	273	дуб			40	св. суч.
242	дуб			36	св. суч.	274	дуб			24	св. суч.
243	дуб			36	св. суч.						
244	дуб			36	св. суч.						
245	дуб			24	св. суч.						
246	дуб			40	св. суч.						
247	дуб			28	св. суч.						
248	дуб			40	св. суч.						
249	дуб			32	св. суч.						
250	дуб			24	св. суч.						
251	дуб			24	св. суч.						
252	дуб			48	св. суч.						
253	дуб			40	св. суч.						
254	дуб			40	св. суч.						
255	дуб			28	св. суч.						
256	дуб			40	св. суч.						
257	дуб			40	св. суч.						
258	дуб			44	св. суч.						

НУМЕРАЦІЙНА ВІДОМІСТЬ ДЕРЕВ, призначених для вибіркової санітарної рубки

ДП «Бердичівське лісове господарство»

Лісництво Чорнозівське урочище «Чорнозівське озеро»
квартал № 61 виділ № 1 ділянка _____ площа 245 гектарів

Порядковий номер дерева	Порода	Ступінь товщини стовбурів, сантиметрів			Категорія стану дерева, підстава відбору для рубки	Порядковий номер дерева	Порода	Ступінь товщини стовбурів, сантиметрів			Категорія стану дерева, підстава відбору для рубки
		ділові	напівділові	дров'яні				ділові	напівділові	дров'яні	
1	Ліщина			28	І Н. сир. б	33	дуб			40	ІІІ Покр. фран
2	-			24	ІІ -	34	-			28	ІІІ -
3	дуб			32	ІІ -	35	-			24	ІІ Н. сир. б
4	Ліщина			24	ІІ -	36	-			32	ІІ -
5	дуб			40	ІІІ Покр. фран	37	Ліщина			32	ІІ Н. сир. б
6	-			24	ІІ Н. сир. б	38	дуб			36	ІІ Покр. фран
7	Ліщина			32	ІІ Н. сир. б	39	Ліщина			28	ІІІ Н. сир. б
8	-			32	ІІ -	40	дуб			32	ІІ -
9	-			24	ІІ -	41	-			28	ІІ -
10	-			28	ІІ -	42	Ліщина			28	ІІ -
11	-			24	ІІ -	43	-			32	ІІ -
12	-			24	ІІ -	44	дуб			48	ІІІ Покр. фран
13	-			24	ІІ Н. сир. б	45	-			40	ІІІ Покр. фран
14	-			24	ІІ -	46	-			32	ІІ Н. сир. б
15	-			24	ІІ -	47	-			36	ІІ Покр. фран
16	дуб			28	ІІ -	48	-			52	ІІІ -
17	-			24	ІІІ Покр. фран	49	-			36	ІІ -
18	-			36	ІІ -	50	Ліщина			28	ІІ Н. сир. б
19	-			28	ІІ Н. сир. б	51	дуб			28	ІІІ Ческ. б
20	Ліщина			28	ІІ Н. сир. б	52	Ліщина			28	ІІ Н. сир. б
21	-			40	ІІ -	53	дуб			40	ІІІ Покр. фран
22	дуб			32	ІІ Покр. фран	54	Ліщина			24	ІІ Н. сир. б
23	Ліщина			32	ІІ Н. сир. б	55	дуб			28	ІІ -
24	дуб			36	ІІІ Покр. фран	56	Ліщина			24	ІІ -
25	-			28	ІІ -	57	дуб			36	ІІІ Покр. фран
26	-			32	ІІ Покр. фран	58	-			36	ІІ Н. сир. б
27	-			32	ІІ -	59	-			32	ІІ -
28	-			48	ІІ -	60	-			24	ІІ -
29	-			36	ІІІ Покр. фран	61	-			32	ІІІ Покр. фран
30	-			36	ІІ -	62	-			32	ІІ Покр. фран
31	-			40	ІІ -	63	-			36	ІІ Н. сир. б

НУМЕРАЦІЙНА ВІДОМІСТЬ ДЕРЕВ, призначених для вибіркової санітарної рубки

ДП «Бердичівське лісове господарство»

Лісництво Бердичівське

урочище Червонозвіна дубак

квартал № 61

виділ № 8

ділянка

площа 4,6 гектарів

Порядковий номер дерева	Порода	Ступінь товщини стовбурів, сантиметрів			Категорія стану дерева, підстава відбору для рубки	Порядковий номер дерева	Порода	Ступінь товщини стовбурів, сантиметрів			Категорія стану дерева, підстава відбору для рубки
		ділові	напівділові	дров'яні				ділові	напівділові	дров'яні	
1	Лісн			32	І Н. сиріб	33	дуб			28	ІІІ Пш. бр. к
2	дуб			24	ІІ Пш. бр. к	34	-и			28	ІІІ -и
3	Лісн			40	ІІ Н. сиріб	35	-и			28	ІІ Н. сиріб
4	-и			24	ІІ -и	36	-и			36	ІІ -и
5	-и			24	ІІ -и	37	-и			36	ІІ -и
6	-и			40	ІІ -и	38	-и			40	ІІ -и
7	-и			36	ІІ -и	39	-и			24	ІІ Пш. бр. к
8	-и			28	ІІ -и	40	-и			24	ІІ -и
9	-и			24	ІІ -и	41	-и			24	ІІ Пш. бр. к
10	-и			28	ІІ -и	42	-и			24	ІІ -и
11	-и			28	ІІ Н. сиріб	43	-и			36	ІІ -и
12	-и			36	ІІ -и	44	-и			52	ІІ Пш. бр. к
13	дуб			24	ІІ -и	45	-и			40	ІІ -и
14	-и			24	ІІ Усман. б	46	-и			52	ІІ Пш. бр. к
15	дуб		23	24	ІІ -и	47	-и			40	ІІ -и
16	дуб		28	24	ІІ Н. сиріб	48	-и			28	ІІ Н. сиріб
17	дуб		28	24	ІІ -и	49	-и			32	ІІ -и
18	Лісн			24	ІІ -и	50	-и			32	ІІ -и
19	дуб		24	24	ІІ Пш. бр. к						
20	-и			40	ІІ -и						
21	-и			24	ІІ Н. сиріб						
22	-и			24	ІІ Усман. б						
23	-и			32	ІІ Пш. бр. к						
24	-и			32	ІІ Н. сиріб						
25	-и			28	ІІ -и						
26	-и			32	ІІ Пш. бр. к						
27	-и			36	ІІ -и						
28	-и			32	ІІ Пш. бр. к						
29	-и			32	ІІ -и						
30	-и			40	ІІ -и						
31	Лісн			24	ІІ Н. сиріб						

НУМЕРАЦІЙНА ВІДОМІСТЬ ДЕРЕВ, призначених для вибіркової санітарної рубки

ДП «Бердичівське лісове господарство»

Лісництво Червонолізне

урочище «Червонолізна урочище»

квартал № 69

виділ № 1

ділянка 1

площа 3,9 гектарів

Порядковий номер дерева	Порода	Ступінь товщини стовбурів, сантиметрів			Категорія стану дерева, підстава відбору для рубки	Порядковий номер дерева	Порода	Ступінь товщини стовбурів, сантиметрів			Категорія стану дерева, підстава відбору для рубки
		ділові	напівділові	дров'яні				ділові	напівділові	дров'яні	
1	Білка			32	ІІІ. сс-б	33	Білка			28	ІІІ. сс-б
2	-и			36	ІІІ. -	34	-и			32	ІІІ. -
3	-и			40	ІІІ. -	35	Білка			36	ІІІ. сс-б
4	-и			32	ІІІ. сс-б	36	Білка			32	ІІІ. сс-б
5	-и			28	ІІІ. -	37	-и			44	ІІІ. -
6	-и		40	36	ІІІ. сс-б	38	-и			32	ІІІ. -
7	Білка			32	ІІІ. -	39	-и			32	ІІІ. -
8	-и		28	28	ІІІ. сс-б	40	-и			40	ІІІ. -
9	-и			36	ІІІ. -	41	-и			40	ІІІ. -
10	-и			32	ІІІ. сс-б	42	-и			36	ІІІ. -
11	-и			32	ІІІ. -	43	-и			32	ІІІ. -
12	Білка	32			ІІІ. -	44	-и			36	ІІІ. -
13	Білка			36	ІІІ. -						
14	-и			40	ІІІ. -						
15	-и			32	ІІІ. -						
16	-и			36	ІІІ. -						
17	Білка			28	ІІІ. -						
18	Білка			52	ІІІ. сс-б						
19	-и			40	ІІІ. -						
20	-и			24	ІІІ. -						
21	-и			32	ІІІ. -						
22	-и			24	ІІІ. -						
23	-и			40	ІІІ. -						
24	-и			32	ІІІ. -						
25	-и			40	ІІІ. -						
26	-и			40	ІІІ. -						
27	-и			36	ІІІ. -						
28	Білка			28	ІІІ. сс-б						
29	-и			28	ІІІ. -						
30	-и			40	ІІІ. -						
31	-и		28	28	ІІІ. -						

НУМЕРАЦІЙНА ВІДОМІСТЬ ДЕРЕВ, призначених для вибіркової санітарної рубки

ДП «Бердичівське лісове господарство»

Лісництво Горностаївське

урочище «Середній ріс»

квартал № 86

виділ № 7

ділянка 1

площа 110 гектарів

Порядковий номер дерева	Порода	Ступінь товщини стовбурів, сантиметрів			Категорія стану дерева, підстава відбору для рубки	Порядковий номер дерева	Порода	Ступінь товщини стовбурів, сантиметрів			Категорія стану дерева, підстава відбору для рубки
		ділові	напівділові	дров'яні				ділові	напівділові	дров'яні	
1	Ліс			36	Норм	33	Ліс			40	Норм
2	-а			44	-	34	-а			44	-
3	-а			44	-	35	-а			40	-
4	-а			44	-	36	-а			28	-
5	-а			40	-	37	-а			32	-
6	-а			40	-	38	-а			32	-
7	-а			24	-	39	-а			28	-
8	-а			24	-	40	-а			24	-
9	-а			24	-	41	-а			28	-
10	-а			24	-	42	-а			24	-
11	-а			28	-	43	-а			28	-
12	-а			28	-	44	-а			24	-
13	-а			24	-	45	-а			24	-
14	-а			52	-	46	-а			48	-
15	-а			24	-	47	-а			44	-
16	-а			36	-	48	-а			40	-
17	-а			36	-	49	-а			40	-
18	-а			36	-	50	-а			40	-
19	-а			28	-	51	-а			40	-
20	-а			28	-	52	-а			36	-
21	-а			24	-	53	-а			24	-
22	-а			32	-	54	-а			40	-
23	-а			48	-						
24	-а			28	-						
25	-а			24	-						
26	-а			36	-						
27	-а			32	-						
28	-а			32	-						
29	-а			36	-						
30	-а			36	-						
31	-а			36	-						



ПЕРЕЛІК
заходів з поліпшення санітарного стану лісів на 2021 рік.
Державного підприємства "Бердичівське лісове господарство"

Житомирська область



Лісництво (участок)	№ кв.	№ вид.	Площа виділу, гектарів	Номер підвиділу	Площа підвиділу, гектарів		Коротка таксаційна характеристика відповідно матеріалів базового лісовпорядкування 2018 року	Вік	Повнота	Бонітет	Ср.		Запас деревостану на 1 га	Категорія захист.	Вид запланованих заходів	Причини призначення заходів	Орієнтовний запас деревини, що підлягає вирубуванню, куб. метрів на 1 га	Наявність рослин та тварин занесених до Червоної книги
					загальна	у тому числі площа, можлива для експлуатації					н/м	д/см.						
1	2	3	4	5	6	7	8	9	10	11	12	13	14	15	16	17	18	19

Богданівське

Богданівське	46	14	8,0		8,0	8,0	6ДзБнІлпІГз	95	0,6	1	28	32	280	4	СРВ	Дереворуйнівні гриби	20	немає
Богданівське	52	5	2,0		2,0	2,0	4Дз2Лпд2Гз1КпГОс+Яз	90	0,6	1	27	36	270	4	СРВ	Дереворуйнівні гриби	50	немає
Богданівське	52	12	1,3		1,3	1,3	6Дз4Яз	81	0,6	1А	28	32	310	4	СРВ	Дереворуйнівні гриби	65	немає
Богданівське	54	1	2,3		2,3	2,3	6Дз3Ос1Гз+Бп	90	0,7	1	27	36	310	2	СРВ	Дереворуйнівні гриби	55	немає
Богданівське	55	3	0,5		0,5	0,5	8Вм2Дз+Ос	90	0,5	1	27	30	260	4	СРВ	Дереворуйнівні гриби	25	немає
Богданівське	65	2	1,6		1,6	1,6	3Дз3Яз2Лпд1КпГ1Бм+Вм	79	0,7	1	27	32	340	2	СРВ	Дереворуйнівні гриби	60	немає
Богданівське	67	31	2,9		2,9	2,9	6Дз3Г1Ос+Вм+Вп	81	0,7	1	26	32	310	2	СРВ	Дереворуйнівні гриби	20	немає
Богданівське	70	17	9,0		9,0	9,0	7Дз3Ос+Лпд+Вм+Гз	105	0,6	1	28	40	330	2	СРВ	Дереворуйнівні гриби	55	немає
Богданівське	78	17	5,2		5,2	5,2	6Дз2Ос1ЛпдГз+Бп	76	0,6	1	25	36	270	2	СРВ	Дереворуйнівні гриби	40	немає
Богданівське	86	1	1,8		1,8	1,8	9Дз1Гз+Яз	86	0,7	2	22	32	240	4	СРВ	Дереворуйнівні гриби	30	немає
Богданівське	86	6	11,5	2	6,5	6,5	7Дз2Яз1Бм+Бр+Гз	86	0,7	1	26	28	330	2	СРВ	Дереворуйнівні гриби	30	немає
Богданівське	88	14	3,7		3,7	3,7	8Дз1Лпд1Ос+Гз	101	0,7	1	29	36	350	2	СРВ	Дереворуйнівні гриби	45	немає
Богданівське	90	8	2,1		2,1	2,1	8Дз1Ос1Гз	105	0,7	1	28	40	330	2	СРВ	Дереворуйнівні гриби	50	немає
Богданівське	96	6	4,0		4,0	4,0	5Дз3Яз1Вм1Ос	71	0,6	1	25	32	290	2	СРВ	Дереворуйнівні гриби	50	немає
Богданівське	100	4	45,3	3	12,0	12,0	8Дз1Ос1Гз	105	0,7	1	28	36	330	2	СРВ	Дереворуйнівні гриби	20	немає
Богданівське	104	23	12,2		12,2	12,2	4Дз3Лпд2Ос1Яз+Бп	105	0,7	2	27	36	340	2	СРВ	Дереворуйнівні гриби	25	немає
Богданівське	115	2	10,5		10,5	10,5	9Дз1Яз	81	0,7	2	23	28	280	2	СРВ	Дереворуйнівні гриби	20	немає
Разом по лісництву:					92,0	92,0												

Гвоздиренське

Гвоздиренське	2	11	2,7		2,7	2,7	3Дз3Ос2Лпд1Бп1Гз+Яз	65	0,6	1	23	24	240	4	СРВ	Дереворуйнівні гриби	20	немає
Гвоздиренське	17	6	12,5		12,5	12,5	10Дз+Яз+Бп+Ос+Мде	81	0,7	1	26	26	340	4	СРВ	Дереворуйнівні гриби	15	немає
Гвоздиренське	31	5	38,7	2	19,1	19,1	10Дз+Гз+Лпд+Ос	83	0,7	1	26	26	330	4	СРВ	Дереворуйнівні гриби	15	немає
Гвоздиренське	43	3	8,6		8,6	8,6	8Дз1Сз1Др+Гз+Яз	82	0,7	2	23	24	300	2	СРВ	Дереворуйнівні гриби	15	немає
Гвоздиренське	45	24	3,8		3,8	3,8	10Дз+Яз+Др	77	0,6	1	25	28	270	2	СРВ	Дереворуйнівні гриби	15	немає
Гвоздиренське	45	31	1,2		1,2	1,2	10Дз+Гз+Ос	78	0,8	1	26	28	350	2	СРВ	Дереворуйнівні гриби	20	немає

Миропільське

Миропільське	14	3	12,5	1	6,0	6,0	6,0	6,0	81	0,7	1	26	32	320	4	СРВ	Дереворуйнівні гриби	30	немає
Миропільське	15	13	40,5	1	10,0	10,0	10,0	10,0	78	0,7	1	26	30	350	4	СРВ	Дереворуйнівні гриби	25	немає
Миропільське	20	9	1,8		1,8	1,8	1,8	1,8	75	0,8	1А	27	30	370	4	СРВ	Дереворуйнівні гриби	25	немає
Миропільське	23	9	8,3		8,3	8,3	8,3	8,3	81	0,7	1	27	32	330	4	СРВ	Дереворуйнівні гриби	25	немає
Миропільське	29	12	5,9		5,9	5,9	5,9	5,9	59	0,7	1	20	26	240	4	СРВ	Дереворуйнівні гриби	30	немає
Миропільське	29	16	12,7	1	5,0	5,0	5,0	5,0	60	0,7	1	26	28	270	4	СРВ	Дереворуйнівні гриби	25	немає
Миропільське	34	1	33,0	1	5,0	5,0	5,0	5,0	83	0,7	1	26	28	320	4	СРВ	Дереворуйнівні гриби	30	немає
Миропільське	35	14	1,5		1,5	1,5	1,5	1,5	71	0,7	1А	26	28	350	4	СРВ	Дереворуйнівні гриби	25	немає
Миропільське	35	28	4,2		4,2	4,2	4,2	4,2	86	0,7	1	25	28	320	4	СРВ	Дереворуйнівні гриби	30	немає
Миропільське	45	28	12,7	1	6,0	6,0	6,0	6,0	76	0,7	1	26	30	280	4	СРВ	Дереворуйнівні гриби	30	немає
Миропільське	46	15	5,0		5,0	5,0	5,0	5,0	96	0,7	2	26	30	300	4	СРВ	Дереворуйнівні гриби	30	немає
Миропільське	49	11	1,9		1,9	1,9	1,9	1,9	73	0,8	1А	27	28	410	2	СРВ	Дереворуйнівні гриби	25	немає
Миропільське	49	12	5,4		5,4	5,4	5,4	5,4	73	0,8	1	24	28	330	2	СРВ	Дереворуйнівні гриби	30	немає
Миропільське	49	16	0,9		0,9	0,9	0,9	0,9	73	0,8	2	22	28	290	2	СРВ	Дереворуйнівні гриби	30	немає
Миропільське	50	2	2,6		2,6	2,6	2,6	2,6	81	0,8	1	26	30	430	2	СРВ	Дереворуйнівні гриби	20	немає
Миропільське	63	20	20,3	2	5,0	5,0	5,0	5,0	90	0,7	1	27	30	360	4	СРВ	Дереворуйнівні гриби	30	немає
Миропільське	65	3	45,0	1	5,0	5,0	5,0	5,0	95	0,7	1	27	36	320	4	СРВ	Дереворуйнівні гриби	30	немає
Разом по лісництву:																			79,5

Романівське

Романівське	3	5	3,0		3,0	3,0	3,0	3,0	75	0,5	1	25	28	150	4	СРВ	Дереворуйнівні гриби	25	немає
Романівське	8	15	4,2		4,2	4,2	4,2	4,2	50	0,8	2	20	18	230	4	СРВ	Дереворуйнівні гриби	15	немає
Романівське	9	18	1,9		1,9	1,9	1,9	1,9	80	0,6	1	27	32	200	4	СРВ	Дереворуйнівні гриби	25	немає
Романівське	44	6	3,9		3,9	3,9	3,9	3,9	60	0,7	2	22	24	230	4	СРВ	Дереворуйнівні гриби	25	немає
Романівське	46	13	5,4		5,4	5,4	5,4	5,4	87	0,7	1	25	28	230	4	СРВ	Дереворуйнівні гриби	15	немає
Романівське	46	16	3,1		3,1	3,1	3,1	3,1	65	0,7	1	24	26	280	4	СРВ	Дереворуйнівні гриби	15	немає
Романівське	46	26	1,5		1,5	1,5	1,5	1,5	91	0,6	1	26	28	250	3	СРВ	Дереворуйнівні гриби	5	немає
Романівське	55	34	1,7		1,7	1,7	1,7	1,7	60	0,7	1А	24	26	300	4	СРВ	Дереворуйнівні гриби	20	немає
Романівське	56	19	2,3		2,3	2,3	2,3	2,3	70	0,7	1	22	22	240	4	СРВ	Дереворуйнівні гриби	15	немає
Романівське	56	21	11,0		11,0	11,0	11,0	11,0	70	0,7	1	24	28	300	4	СРВ	Дереворуйнівні гриби	15	немає
Романівське	56	23	0,7		0,7	0,7	0,7	0,7	64	0,5	1	24	28	200	4	СРВ	Дереворуйнівні гриби	25	немає
Романівське	56	27	1,0		1,0	1,0	1,0	1,0	59	0,7	1А	23	26	230	4	СРВ	Дереворуйнівні гриби	10	немає
Романівське	58	6	0,8		0,8	0,8	0,8	0,8	80	0,5	2	25	32	200	4	СРВ	Дереворуйнівні гриби	20	немає
Романівське	60	16	5,7		5,7	5,7	5,7	5,7	50	0,7	1А	25	24	250	4	СРВ	Дереворуйнівні гриби	15	немає
Разом по лісництву:																			46,2

Чуднівське

Чуднівське	1	31	1,4		1,4	1,4	1,4	1,4	69	0,6	1	24	32	250	2	СРВ	Дереворуйнівні гриби	25	немає
Чуднівське	4	2	1,4		1,4	1,4	1,4	1,4	66	0,7	1А	26	32	260	2	СРВ	Дереворуйнівні гриби	15	немає
Чуднівське	4	22	3,2		3,2	3,2	3,2	3,2	79	0,7	1	27	32	320	2	СРВ	Дереворуйнівні гриби	20	немає
Чуднівське	7	4	1,8		1,8	1,8	1,8	1,8	69	0,6	1	24	28	240	3	СРВ	Дереворуйнівні гриби	35	немає
Чуднівське	7	12	2,1		2,1	2,1	2,1	2,1	69	0,7	1	24	28	260	3	СРВ	Дереворуйнівні гриби	20	немає
Чуднівське	13	1	13,0		13,0	13,0	13,0	13,0	89	0,7	1	28	40	330	4	СРВ	Дереворуйнівні гриби	25	немає
Чуднівське	13	2	6,8		6,8	6,8	6,8	6,8	79	0,8	1	24	28	320	4	СРВ	Дереворуйнівні гриби	30	немає
Чуднівське	15	25	3,0		3,0	3,0	3,0	3,0	88	0,7	1	27	36	310	3	СРВ	Дереворуйнівні гриби	25	немає
Чуднівське	20	15	6,1		6,1	6,1	6,1	6,1	89	0,7	1	27	32	250	4	СРВ	Дереворуйнівні гриби	45	немає
Чуднівське	23	4	4,7		4,7	4,7	4,7	4,7	115	0,6	2	28	52	290	3	СРВ	Дереворуйнівні гриби	30	немає
Чуднівське	23	6	6,9		6,9	6,9	6,9	6,9	81	0,7	1	27	32	290	3	СРВ	Дереворуйнівні гриби	30	немає
Чуднівське	30	18	18,3	1	10,0	10,0	10,0	10,0	76	0,7	1	25	30	290	4	СРВ	Дереворуйнівні гриби	20	немає
Чуднівське	30	18	18,3	2	8,3	8,3	8,3	8,3	76	0,7	1	25	30	290	4	СРВ	Дереворуйнівні гриби	20	немає

Чуднівське	49	10	5,7			5,7	5,7		6Дз2Вп1Гз	91	0,7	2	26	36	240	2	СРВ	Дереворудинівні гриби	35	немає
Чуднівське	49	22	2,7			2,7	2,7		7Дз2Гз1Яле+Ос	101	0,7	1	27	36	320	2	СРВ	Дереворудинівні гриби	35	немає
Чуднівське	50	1	6,8			6,8	6,8		4Дз3Тз3Яз+Тшз	80	0,7	1	25	30	240	2	СРВ	Дереворудинівні гриби	30	немає
Чуднівське	53	43	3,0			3,0	3,0		6Дз2Ос1Вп1Гз	85	0,7	1	27	32	300	2	СРВ	Дереворудинівні гриби	30	немає
Чуднівське	54	58	5,2			5,2	5,2		7Дз2Яз1Гз+Клп+Лпа	70	0,8	1	25	28	300	2	СРВ	Дереворудинівні гриби	20	немає
Разом по лісництву:						92,1	92,1													

Чорнолозьке																				
Чорнолозьке	1	5	10,0			10,0	10,0		6Дз4Яз+Гз+Взш	81	0,6	1	25	32	290	4	СРВ	Дереворудинівні гриби	20	немає
Чорнолозьке	2	14	1,9			1,9	1,9		10Дз	76	0,7	1	25	32	320	4	СРВ	Дереворудинівні гриби	15	немає
Чорнолозьке	5	8	1,5			1,5	1,5		10Дз+Гз+Чш	76	0,7	1	24	30	300	4	СРВ	Дереворудинівні гриби	15	немає
Чорнолозьке	21	2	12,4			12,4	12,4		10Дз+Яз+Клп+Вп+Ос	66	0,6	2	20	26	200	2	СРВ	Дереворудинівні гриби	10	немає
Чорнолозьке	24	9	3,3			3,3	3,3		10Сз	91	0,5	1	28	36	320	2	СРВ	Верхівковий короїд	25	немає
Чорнолозьке	28	6	1,7			1,7	1,7		10Тк+Ос+Чш	63	0,6	4	27	48	350	2	СРВ	Дереворудинівні гриби	35	немає
Чорнолозьке	28	13	2,5			2,5	2,5		10Тк+Дчр+Чш	57	0,7	3	28	32	420	2	СРВ	Дереворудинівні гриби	40	немає
Чорнолозьке	28	17	7,1			7,1	7,1		10Тк+Дчр+Гз	59	0,6	4	27	36	350	2	СРВ	Дереворудинівні гриби	30	немає
Чорнолозьке	29	12	4,3			4,3	4,3		7Дз3Ос+Вп+Гз	75	0,7	2	25	30	300	2	СРВ	Дереворудинівні гриби	10	немає
Чорнолозьке	30	1	3,1			3,1	3,1		8Тк1Т6ГЯле	58	0,6	3	28	48	370	2	СРВ	Дереворудинівні гриби	55	немає
Чорнолозьке	30	23	22,8			10,0	10,0		10Дз+Ос	80	0,7	2	23	28	250	2	СРВ	Дереворудинівні гриби	15	немає
Чорнолозьке	30	23	22,8			12,8	12,8		10Дз+Ос	80	0,7	2	23	28	250	2	СРВ	Дереворудинівні гриби	15	немає
Чорнолозьке	35	5	8,9			8,9	8,9		7Дз1Яз1Вп1Ос	76	0,7	2	22	28	260	4	СРВ	Дереворудинівні гриби	20	немає
Чорнолозьке	35	7	20,4			10,0	10,0		6Дз2Ос1Вп1Гз	76	0,7	1	23	28	270	4	СРВ	Дереворудинівні гриби	15	немає
Чорнолозьке	51	6	21,0			10,0	10,0		9Дз1Вп	91	0,5	2	24	36	210	4	СРВ	Дереворудинівні гриби	30	немає
Чорнолозьке	60	1	40,7			10,0	10,0		9Дз1Яле	81	0,7	1	26	32	350	4	СРВ	Дереворудинівні гриби	40	немає
Чорнолозьке	61	1	2,5			2,5	2,5		9Дз1Яле+Взш	91	0,7	1	28	48	370	4	СРВ	Дереворудинівні гриби	30	немає
Чорнолозьке	61	8	4,6			4,6	4,6		7Дз3Яле	91	0,7	1	27	48	350	4	СРВ	Дереворудинівні гриби	15	немає
Чорнолозьке	61	10	7,9			7,9	7,9		7Дз3Яле+Чш	91	0,8	1	28	48	420	4	СРВ	Дереворудинівні гриби	15	немає
Чорнолозьке	69	1	3,9			3,9	3,9		8Дз2Сз+Яле	60	0,4	1	20	32	140	4	СРВ	Дереворудинівні гриби	15	немає
Чорнолозьке	86	7	12,7			1,0	1,0		9Яле1Тк+Сз+Дчр+Вп	58	0,8	15	27	28	580	2	СРВ	короїд типограф	80	немає
Разом по лісництву:						129,4	129,4													
Разом по підприємству:						650,2	650,2													

Директор ДП "Бердичівський лісгосп"

(Підпис)

Мудрецький О.М.

А К Т
поточного лісопатологічного обстеження

02 липня 2021 року

м. Бердичів.

Мною, інженером – лісопатологом I кат. ДСЛП «Вінницялісозахист» Фіщуком Ю.О., в період з 22.06-25.06.2021 та 29.06-02.07.2021 року за участю інженера охорони та захисту лісу I кат. ДП «Бердичівське ЛГ» Вахніцького М.М., в присутності посадових осіб Богданівського, Гвоздаренського, Любарського, Миропільського, Романівського, Чернолозького та Чуднівського лісництв, проведено поточне лісопатологічне обстеження лісових насаджень, які перебувають у постійному користуванні ДП «Бердичівський лісгосп».

В результаті обстеження встановлено наступне:

Богданівське л-во - обстежено лісові насадження в наступних кварталах:
46,52,54,55,65,67,70,78,86,88,90,96,100,104,115.

Обстежена площа – 92,0 га.

СРВ – 92,0 га.

- Дереворуйнівні гриби – 92,0 га.

Гвоздаренське л-во - обстежено лісові насадження в наступних кварталах:
2,17,31,43,45,50,56,57,58,60,63,66,73,76.

Обстежена площа – 99,7 га.

СРВ – 99,7 га.

- Дереворуйнівні гриби – 99,7 га.

Любарське л-во - обстежено лісові насадження в наступних кварталах:
10,12,13,14,19,21,22,25,33,34,35,36,37,46,47,50,51.

Обстежена площа – 111,3 га.

СРВ – 111,3 га.

- Верхівковий короїд – 0,3 га

- Дереворуйнівні гриби – 111,0 га.

Миропільське л-во - обстежено лісові насадження в наступних кварталах:
14,15,20,23,29,34,35,45,46,49,50,63,65.

Обстежена площа – 79,5 га.

СРВ – 79,5 га.

- Дереворуйнівні гриби – 79,5 га.

Романівське л-во - обстежено лісові насадження в наступних кварталах:
3,8,9,44,46,55,56,58,60.

Обстежена площа – 46,2 га.

СРВ – 46,2 га.

- Дереворуйнівні гриби – 46,2 га.

Чернолозьке л-во - обстежено лісові насадження в наступних кварталах:
1,2,5,21,24,28,29,30,35,51,60,61,69,86.

Обстежена площа – 129,4 га.

СРВ – 141,1 га.

- Верхівковий короїд – 3,3 га.

- Короїд – типограф – 1,0 га.

- Дереворуйнівні гриби – 125,1 га.

Чуднівське л-во - обстежено лісові насадження в наступних кварталах:
1,4,7,13,15,20,23,30,49,50,53,54,.

Обстежена площа – 92,1 га.

СРВ – 92,1 га.

- Дереворуйнівні гриби – 92,1 га.

Обстежені деревостани в основному представлені різновіковими чистими та мішаними насадженнями з головною породою Дз, Сз, Яле, Бп, Тк., Гзв, Всього обстежена площа по ДП «Бердичівський лісгосп» складає **650,2 га.**

В тому числі по причинах пошкодження, га:

- Верхівковий короїд – 3,6 га.- (3,6 га. – слабкий ступінь)
- Короїд – типограф – 1,0 га.- (1,0 га. – середній ступінь)
- Дереворуйнівні гриби – 645,6 га. (381,1 га. – слабкий ступінь; 264,5 га. – середній ступінь).

Даним обстеженням рекомендовано провести:

- СРВ – на площі **650,2 га;**

Лісопатологічна характеристика обстежених насаджень:

Обстежені насадження характеризуються незадовільним санітарним станом – всихання різної інтенсивності. Причинами погіршення санітарного стану є: верхівковий короїд, короїд – типограф, кліматичні фактори, а також дія дерево-руйнівних грибів.

Насадження що потребують проведення санітарних рубань вибірових:

Листяні породи дерев пошкоджені: дерево-руйнівними грибами, кореневими та стовбуровими гнилями, які викликаються комплексом різних причин: дерева берези повислої від трутовика справжнього та бактеріальної водянки, дерева осики від трутовика несправжнього, дерев дуба звичайного від пошкоджень бронзовою златкою та опеньком осіннім, судинним мікозом Дз та дерево-руйнівними грибами, ясена від пошкоджень опеньком осіннім, дерева граба – внаслідок некрозу, вільхи та тополі від дерево-руйнівних грибів, корневих та стовбурних гнилей.

Насадження вражені стовбурними гнилями характеризуються відпадом дерев змішаного типу – наявний в них сухостій (переважно дерев пород Ос, Влч, Тк, Бп) що носить як поодинокий так і груповий характер (групи невеликі в середньому до 3 – 5 дерев). Також в окремих насадженнях наявний вітровал минулих років поодинокого та групового характеру. Сухостійні та всихаючі дерева характеризуються заселенням та відпрацюванням стовбуровими шкідниками про що свідчить наявність льотних отворів на стовбурах дерев.

Некроз граба звичайного – пошкоджується кора, судинна система, деревина. Закупорюються судини ксилеми, порушується водний режим дерева, листя в'яне, гілки відмирають. На грубих гілках і стовбурах з'являються некрози. Деревина поступово руйнується, утворюючи білу заболонну гниль.

Поодинокі дерева породи Дз, що є у складі насаджень в різному ступені інтенсивності вражені судинним мікозом (офіостомозом) дуба (збудник сумчаста стадія – *Ceratocystis roboris*) та поперечним раком дуба. Дані дерева є суховершинними, сухокронними (всихаючими) або сухостійними.

Поодинокі дерева ясена вражені халаровим некрозом (збудник *Hymenoscyphus fraxineus*) – інвазійна хвороба, що спричиняє поступове відмирання крон. Ознаками є некротичні плями на корі пагонів, знебарвлення деревини та листя, некрози листя, передчасне опадання листя, некрози стовбура. Збудник хвороби поширюється протягом літа зі спорами, які утворюються на інфікованому листі після зимівлі та переносяться вітром.

Також в окремих таксаційних виділах наявний вітровал Яз та Дз минулих років поодиноким та групового характеру внаслідок пошкодження (підгнивання) кореневої системи дерев в результаті діяльності опенька осіннього (*Armillariella mellea*), який спричиняє окоренкові гнилі. Навколо уражених коренів у землі утворюються ризоморфи. Восени на коренях і біля основи стовбурів утворюються плодові тіла. Уражені дерева відмирають за кілька років, переважно групами. Гриб спричиняє білу заболонну кореневу й окоренкову гниль корозійно-деструктивного типу, облямовану. Основною ранньою діагностичною ознакою розвитку в деревостані бактеріозу є зрідженість крон, поява сухих гілок у кронах, водяних пагонів, передчасне опадання листя, його менші розміри. У вологі роки на стовбурах з'являються патьоки ексудату червоного кольору.

Сухостійні та всихаючі дерева характеризуються заселенням та відпрацюванням стовбуровими шкідниками про свідчить наявність льотних отворів на стовбурах дерев. Основними виявленими видами на Дз є малий дубовий вусач (*Cerambyx scopolii*) та великий дубовий вусач (*Cerambyx cerdo*), на Яз – лубоїд ясеневий строкатий (*Hylesinus fraxini*) та лубоїд ясеневий великий (*Hylesinus crenatus*). Переважна кількість дерев що відноситься до сухостою минулих років - вражена стовбуровими шкідниками родин златок, в незначному відсотку – представниками родини вусачів. Сухостійні та всихаючі дерева є сприятливим фактором для утворення небезпечних осередків стовбурових шкідників в майбутньому.

В мішаних насадженнях за участі Бп спостерігається всихання дерев берези, яке носить груповий характер посихання (групи по 2 – 4 дерева) в результаті негативної дії бактеріальної водянки (викликається бактерією *Erwinia multivora*). Вражені бактеріальною водянкою дерева берези характеризуються суховершинністю (всиханням 1/2 - 1/3 крони), наявністю характерних некрозів на стовбурах дерев. Поширення бактеріальної водянки приурочене до заселенням дерев берези стовбуровими шкідниками – переважно заболонником березовим (*Scolytus ratzeburgifans*).

Осередки з переважанням короїда верхівкового (вершинного). Основними причинами розладнання обстежених деревостанів є діяльність комплексу стовбурових шкідників у видовому складі яких на Сз провідне місце посідають: короїд вершинний (*Ips acuminatus*), короїд шести зубий (*Ips sexdentatus*) лубоїди соснові (лубоїд сосновий малий – *Blastophagus minor*, лубоїд сосновий великий *Blastophagus piniperda*); на Яле - короїд типограф (*Ips typographus*). На листяних породах – кореневі та стовбурові гнилі (Влч, Ос, Бп, Яз та Дз) та осиковий трутовик.

Дані насадження (з головною породою Сз в складі) характеризуються розвитком та розповсюдженням на тлі еколого-кліматичних факторів (нерівномірною кількістю опадів, ранній початок вегетаційних періодів минулих років, та інш.) небезпечних осередків короїда верхівкового (*Ips acuminatus*), в меншій мірі лубоїда соснового малого (*Blastophagus minor*) та короїда шести зубого (*Ips sexdentatus*) внаслідок чого відбувається всихання соснових деревостанів в середньому ступеню (10% від загального запасу деревостанів). Переважно дерева поодиноким та групового характеру, зрідка куртинами до 0,01 га.

Приурочене всихання переважно до стін лісових масивів (межі зрубів минулих років, дороги, «вікна» в насадженнях з нерівномірною повнотою). Характер всихання одночасний, серед сухостійних дерев переважають дерева V та VI категорій стану (характеризуються частковим опаданням кори, дерева відпрацьовані стовбуровими шкідниками, хвоя, гілки другого і третього порядків відсутні). Переважає вершинний тип всихання, крони дерев сосни сильно ажурні, спостерігається зміна (освітлення) кольору глиці від світло-зеленого до жовтого.

В обстежених насадженнях спостерігається поодиноким та груповим всиханням дерев сосни внаслідок пошкодження синьою сосною златкою, дерева відпрацьовані шкідником, хвоя у переважній кількості таких дерев руда, невелика кількість дерев з жовтуватим-зеленою хвоєю, або хвоя частково вже опала. Кора на таких деревах відшаровується, на деревині розвинулись сажисті грибки, що дало поверхні стовбура чорне забарвлення. В таких деревах всихання відбувається знизу до вершини.

Також внутрішні тканини стовбурів в місцях поширення личинкових ходів вищезгаданих стовбурових шкідників характеризуються наявністю «синяви» яка характерна при поширенні її збудників - офіостомових грибів. Сухостійні й особливо всихаючі та сильно ослаблені дерева є сприятливим фактором для утворення небезпечних осередків стовбурових шкідників в майбутньому.

Осередки короїда – типографа (*Ips typographus*).

звіт про розвиток даних осередків приурочений до поширення в складі лісових насаджень Ялини європейської. Вищевказані насадження характеризуються, як правило, суцільним всиханням ялинових деревостанів - в залежності від частки породи Яле в насадженні - відповідно й характер розміщення сухостою - від поодинокого до групового. Деревя III - IV категорій стану характеризуються смолотечею, ажурністю крон в сильному ступені, пожовтінням глици та її опадом.

Для поліпшення санітарного стану лісів та відповідно до «Санітарних правил в лісах України» рекомендовано провести санітарне рубання вибіркоче (СРВ) на площі **650,2 га**.

Відомість поточного лісопатологічного обстеження додається.

Таксаційні характеристики обстежених насаджень та запаси деревини внесені у журнал поточного лісопатологічного обстеження використовувалися згідно матеріалів лісовпорядкування 2018 року.

Під час проведення даного обстеження лісовій охороні ДП «Бердичівський лісгосп» надавалась методична допомога з питань лісозахисту.

Примітка: *відбір дерев в рубку та розподіл їх по категоріям стану, геодезична зйомка, матеріально-грошова оцінка лісосік, визначення фактичних середніх розрядів висот та діаметрів проводилось силами лісової охорони ДП «Бердичівський лісгосп».*

РЕКОМЕНДАЦІЇ:

1. Запланувати та провести всі запроектовані даним лісопатологічним обстеженням заходи з поліпшення санітарного стану лісів.
2. Рубки провести згідно Санітарних правил в лісах України.
3. На зрубках порубкові залишки рекомендується спалювати одночасно із заготівлею, з метою локалізації діючих осередків.
4. При спалюванні порубкових решток необхідно дотримуватися Правил пожежної безпеки.
5. При появі осередків масового розмноження та розповсюдження шкідників/хвороб лісу та не визначенні їх видового складу й з метою своєчасного планування видів та об'ємів заходів з поліпшення санітарного стану - своєчасно інформувати ДСЛП «Вінницялісозахист» та Житомирське ОУЛМГ.
6. Осередки шкідників та хвороб лісу виявлені даним лісопатологічним обстеженням поставити на облік.

Обстеження провів:

Інженер-лісопатолог I кат.
ДСЛП «Вінницялісозахист»



Ю.О. Фіщук

За участі:

Інженера ОЗЛ I кат.
ДП «Бердичівський лісгосп»

М.М. Вахніцького

З актом ознайомлений:

Головний лісничий
ДП «Бердичівський лісгосп»

Г.М. Івасюк

Відомість

Поточного лісопатологічного обстеження лісових насаджень
Державного підприємства "Бердичівське лісове господарство"

Житомирська область

Лісництво (урочище)	№ кв.	№ вид.	Площа виділу, гектарів	Номер підвиділу	Площа підвиділу, гектарів		Площа підвиділу, гектарів	Площа підвиділу, гектарів		Склад насаджень	Вік	Повнота	Бонітет	Ср.		Ср.	ТЛУ	Запас деревостану на га		Категорія захист.	Вид запланованих заходів	Причини призначення заходів	Орієнтовна інтенсивність проведення заходів, %	Примітка
					загальна	у тому числі площа, виділена для експлуатації								h/м	d/см.									
1	2	3	4	5	6	7	8	9	10	11	12	13	14	15	16	17	18	19	20					
Богданівське	46	14	8,0		8,0	8,0	6Дз2Бп1Лпл1Гз	95	0,6	1	28	32	Д2ГД	280	4	СРВ	Дереворуйнівні гриби. Поодинокий характер пошкодження. Слабкий ступінь.	5						
	52	5	2,0		2,0	2,0	4Дз2Лпл2Гз1Клг1Ос+Яз	90	0,6	1	27	36	Д3ГД	270	4	СРВ	Дереворуйнівні гриби. Поодинокий та груповий характер пошкодження. Середній ступінь.	15						
	52	12	1,3		1,3	1,3	6Дз4Яз	81	0,6	1А	28	32	Д2ГД	310	4	СРВ	Дереворуйнівні гриби. Поодинокий та груповий характер пошкодження. Середній ступінь.	15						
	54	1	2,3		2,3	2,3	6Дз3Ос1Гз+Бп	90	0,7	1	27	36	Д2ГД	310	2	СРВ	Дереворуйнівні гриби. Поодинокий та груповий характер пошкодження. Середній ступінь.	15						
	55	3	0,5		0,5	0,5	8Влч2Дз+Ос	90	0,5	1	27	30	Д4ГД	260	4	СРВ	Дереворуйнівні гриби. Поодинокий та груповий характер пошкодження. Середній ступінь.	10						
	65	2	1,6		1,6	1,6	3Дз3Яз2Лпл1Клг1Бха+Влч	79	0,7	1	27	32	Д2ГД	340	2	СРВ	Дереворуйнівні гриби. Поодинокий та груповий характер пошкодження. Середній ступінь.	15						
	65	29	6,4		6,4	6,4	6Дз3Гз1Ос+Влч+Бп	81	0,7	1	26	32	С2ГД	310	2	СРВ	Дереворуйнівні гриби. Поодинокий характер пошкодження. Слабкий ступінь.	5						
	67	31	2,9		2,9	2,9	7Дз3Ос+Лпл+Влч+Гз	105	0,6	1	28	40	Д2ГД	320	2	СРВ	Дереворуйнівні гриби. Поодинокий та груповий характер пошкодження. Середній ступінь.	15						
	70	17	9,0		9,0	9,0	6Дз2Ос1Лпл1Гз+Бп	76	0,6	1	25	36	Д2ГД	270	2	СРВ	Дереворуйнівні гриби. Поодинокий та груповий характер пошкодження. Середній ступінь.	15						
	78	17	5,2		5,2	5,2	6Дз3Бп1Ос+Яле	85	0,6	2	26	28	С2ГД	240	4	СРВ	Дереворуйнівні гриби. Поодинокий та груповий характер пошкодження. Середній ступінь.	15						

86	1	1,8		1,8	9Дз1Гз+Яз	86	0,7	2	22	32	Д2ГД	240	2	СРВ	Дереворуйнівні гриби. Поодинокий та груповий характер пошкодження. Середній ступінь.	10
86	6	11,5	2	6,5	7Дз2Яз1Бл+Брс+Гз	86	0,7	1	26	28	Д2ГД	330	2	СРВ	Дереворуйнівні гриби. Поодинокий та груповий характер пошкодження. Середній ступінь.	10
88	14	3,7		3,7	8Дз1Лпл1Ос+Гз	101	0,7	1	29	36	Д2ГД	350	2	СРВ	Дереворуйнівні гриби. Поодинокий та груповий характер пошкодження. Середній ступінь.	10
90	8	2,1		2,1	8Дз1Ос1Гз	105	0,7	1	28	40	Д2ГД	330	2	СРВ	Дереворуйнівні гриби. Поодинокий та груповий характер пошкодження. Середній ступінь.	15
96	6	4,0		4,0	5Дз3Яз1Влч1Ос	71	0,6	1	25	32	Д2ГД	290	2	СРВ	Дереворуйнівні гриби. Поодинокий та груповий характер пошкодження. Середній ступінь.	15
100	4	45,3	3	12,0	8Дз1Ос1Гз	105	0,7	1	28	36	С2ГД	330	2	СРВ	Дереворуйнівні гриби. Поодинокий характер пошкодження. Слабкий ступінь.	5
104	23	12,2		12,2	4Дз3Лпл2Ос1Яз+Бл	105	0,7	2	27	36	С2ГД	340	2	СРВ	Дереворуйнівні гриби. Поодинокий характер пошкодження. Слабкий ступінь.	5
115	2	10,5		10,5	9Дз1Яз	81	0,7	2	23	28	Д2ГД	280	2	СРВ	Дереворуйнівні гриби. Поодинокий характер пошкодження. Слабкий ступінь.	5
Всього по лісництву СРВ: 92,0																

Богданівське

2	11	2,7		2,7	3Дз3Ос2Лпл1Бл1Гз+Яз	65	0,6	1	23	24	С3ГД	240	4	СРВ	Дереворуйнівні гриби. Поодинокий та груповий характер пошкодження. Середній ступінь.	10
17	6	12,5		12,5	10Дз+Яле+Бл+Ос+Мле	81	0,7	1	26	26	Д3ГД	340	4	СРВ	Дереворуйнівні гриби, короїд - типограф. Поодинокий характер пошкодження. Слабкий ступінь.	5
31	5	38,7	2	19,1	10Дз+Гз+Лпл+Ос	83	0,7	1	26	26	С2ГДС	330	4	СРВ	Дереворуйнівні гриби. Поодинокий характер пошкодження. Слабкий ступінь.	5
43	3	8,6		8,6	8Дз1Сз1Дчр+Гз+Яле	82	0,7	2	23	24	С2ГД	300	2	СРВ	Дереворуйнівні гриби, верхівковий короїд. Поодинокий характер пошкодження. Слабкий ступінь.	5
45	24	3,8		3,8	10Дз+Яле+Дчр	77	0,6	1	25	28	Д2ГД	270	2	СРВ	Дереворуйнівні гриби, короїд - типограф. Поодинокий характер пошкодження. Слабкий ступінь.	5
45	31	1,2		1,2	10Дз+Гз+Ос	78	0,8	1	26	28	С2ГД	350	2	СРВ	Дереворуйнівні гриби. Поодинокий характер пошкодження. Слабкий ступінь.	5
50	6	2,6		2,6	9Дз1Сз	75	0,7	1	24	26	С2ГДС	330	4	СРВ	Дереворуйнівні гриби, верхівковий короїд. Поодинокий характер пошкодження. Слабкий ступінь.	5
50	9	1,9		1,9	10Дз	75	0,7	1	26	26	С2ГДС	350	4	СРВ	Дереворуйнівні гриби. Поодинокий характер пошкодження. Слабкий ступінь.	5
56	9	8,0		8,0	9Дз1Гз	81	0,7	1	27	26	С2ГДС	320	4	СРВ	Дереворуйнівні гриби. Поодинокий характер пошкодження. Слабкий ступінь.	5
Всього по лісництву СРВ: 92,0																

Гвоздирівське

25	13	0,3	0,3	0,3	5Сз5Дз	76	0,6	1А	28	36	С2ГД	310	2	СРВ	Верхівковий короїд, дереворуйнівні гриби. Поодинокий характер пошкодження. Слабкий ступінь.	5
25	16	1,2	1,2	1,2	6Дз3Сз1Яз	76	0,6	1	25	28	С2ГД	300	2	СРВ	Дереворуйнівні гриби, верхівковий короїд. Поодинокий характер пошкодження. Слабкий ступінь.	5
25	24	1,4	1,4	1,4	6Дз2Яз1Сз1Брс	71	0,6	1	25	30	С2ГД	280	2	СРВ	Дереворуйнівні гриби, верхівковий короїд. Поодинокий характер пошкодження. Слабкий ступінь.	5
33	14	1,2	1,2	1,2	7Дз1Гз1Бл1Ос	86	0,7	1	27	36	Д2ГД	310	4	СРВ	Дереворуйнівні гриби. Поодинокий та груповий характер пошкодження. Середній ступінь.	10
33	16	2,2	2,2	2,2	4Дз3Ос2Бл1Гз	85	0,6	1	27	40	Д3ГД	260	4	СРВ	Дереворуйнівні гриби. Поодинокий та груповий характер пошкодження. Середній ступінь.	10
33	18	1,0	1,0	1,0	6Дз2Яле1Ос1Бл	90	0,6	1	27	40	Д3ГД	300	4	СРВ	Дереворуйнівні гриби, короїд - типограф. Поодинокий та груповий характер пошкодження. Середній ступінь.	10
34	29	1,8	1,8	1,8	6Дз2Яле1Дчр1Гз+Ос	72	0,7	1А	26	32	Д2ГД	320	4	СРВ	Дереворуйнівні гриби, короїд - типограф. Поодинокий характер пошкодження. Слабкий ступінь.	5
35	7	2,2	2,2	2,2	7Дз2Ос1Бл	66	0,6	1А	25	30	С2ГДС	300	3	СРВ	Дереворуйнівні гриби. Поодинокий та груповий характер пошкодження. Середній ступінь.	10
35	16	5,3	5,3	5,3	8Дз1Чш1Ос	66	0,7	1	23	26	Д2ГД	280	3	СРВ	Дереворуйнівні гриби. Поодинокий характер пошкодження. Слабкий ступінь.	5
35	28	1,6	1,6	1,6	7Дз1Ос1Брс1Сз+Бл	66	0,6	1А	25	26	С2ГД	240	3	СРВ	Дереворуйнівні гриби, верхівковий короїд. Поодинокий характер пошкодження. Слабкий ступінь.	5
36	25	1,6	1,6	1,6	6Дчр3Дз1Ос	46	0,7	1Б	24	32	Д2ГД	270	4	СРВ	Дереворуйнівні гриби. Поодинокий характер пошкодження. Слабкий ступінь.	5
36	26	0,8	0,8	0,8	4Дчр2Дз3Ос1Бл	45	0,7	1Б	22	22	Д2ГД	260	4	СРВ	Дереворуйнівні гриби. Поодинокий та груповий характер пошкодження. Середній ступінь.	10
36	30	2,9	2,9	2,9	4Дз1Яле1Дчр3Бл1Ос+Лпл	49	0,7	1	18	20	Д2ГД	210	4	СРВ	Дереворуйнівні гриби, короїд - типограф. Поодинокий та груповий характер пошкодження. Середній ступінь.	10
37	20	3,6	3,6	3,6	9Дз1Яле+Ос	71	0,6	1	23	28	Д2ГД	240	4	СРВ	Дереворуйнівні гриби, короїд - типограф. Поодинокий та груповий характер пошкодження. Середній ступінь.	10
46	1	16,5	16,5	16,5	10Дз+Гз	82	0,6	1	26	30	Д2ГД	290	4	СРВ	Дереворуйнівні гриби. Поодинокий характер пошкодження. Слабкий ступінь.	5
46	6	3,5	3,5	3,5	6Дз3Сз1Брс	77	0,7	1	26	30	Д2ГД	280	4	СРВ	Дереворуйнівні гриби, верхівковий короїд. Поодинокий характер пошкодження. Слабкий ступінь.	5

№	7	1,8	1,8	1,8	77	0,7	1	26	30	Д2ГД	350	4	СРВ	Деревоуїнівні гриби, короїд - типограф, верхівковий короїд. Поодинокий характер пошкодження. Слабкий ступінь.	5
46	14	0,8	0,8	0,8	81	0,8	1	24	30	Д2ГД	300	4	СРВ	Деревоуїнівні гриби, верхівковий короїд. Поодинокий та груповий характер пошкодження. Середній ступінь.	10
47	18	2,3	2,3	2,3	76	0,7	1	26	30	Д2ГД	350	4	СРВ	Деревоуїнівні гриби, верхівковий короїд. Поодинокий характер пошкодження. Слабкий ступінь.	5
47	19	2,3	2,3	2,3	77	0,7	1	26	28	Д2ГД	340	4	СРВ	Деревоуїнівні гриби, верхівковий короїд. Поодинокий характер пошкодження. Слабкий ступінь.	5
47	27	2,2	2,2	2,2	81	0,6	1	26	30	С2ГД	280	4	СРВ	Деревоуїнівні гриби, короїд - типограф. Поодинокий характер пошкодження. Слабкий ступінь.	5
50	1	3,5	3,5	3,5	91	0,6	2	25	56	С2ГД	230	2	СРВ	Деревоуїнівні гриби. Поодинокий характер пошкодження. Слабкий ступінь.	5
50	4	1,6	1,6	1,6	75	0,7	1	26	36	С2ГД	260	2	СРВ	Деревоуїнівні гриби. Поодинокий та груповий характер пошкодження. Середній ступінь.	10
51	32	4,3	4,3	4,3	80	0,6	1	25	36	Д2ГД	270	3	СРВ	Деревоуїнівні гриби. Поодинокий та груповий характер пошкодження. Середній ступінь.	10
51	36	3,6	3,6	3,6	75	0,6	1	26	30	Д2ГД	250	3	СРВ	Деревоуїнівні гриби. Поодинокий та груповий характер пошкодження. Середній ступінь.	10
Всього по лісництву СРВ: 111,3 111,3															
14	3	12,5	1	6,0	6,0	0,7	1	26	32	Д3ГД	320	4	СРВ	Деревоуїнівні гриби. Поодинокий та груповий характер пошкодження. Середній ступінь.	10
15	13	40,5	1	10,0	10,0	0,7	1	26	30	Д3ГД	350	4	СРВ	Деревоуїнівні гриби. Поодинокий та груповий характер пошкодження. Середній ступінь.	10
20	9	1,8	1,8	1,8	75	0,8	1А	27	30	С2ГД	370	4	СРВ	Деревоуїнівні гриби, короїд - типограф. Поодинокий характер пошкодження. Слабкий ступінь.	5
23	9	8,3	8,3	8,3	81	0,7	1	27	32	Д3ГД	330	4	СРВ	Деревоуїнівні гриби, короїд - типограф. Поодинокий характер пошкодження. Слабкий ступінь.	5
29	12	5,9	5,9	5,9	59	0,7	1	20	26	С3ГД	240	4	СРВ	Деревоуїнівні гриби. Поодинокий та груповий характер пошкодження. Середній ступінь.	10
29	16	12,7	1	5,0	60	0,7	1	26	28	Д3ГД	270	4	СРВ	Деревоуїнівні гриби. Поодинокий та груповий характер пошкодження. Середній ступінь.	10
34	1	33,0	1	5,0	83	0,7	1	26	28	Д2ГД	320	4	СРВ	Деревоуїнівні гриби. Поодинокий та груповий характер пошкодження. Середній ступінь.	10

Миронівське															Ромнівське															
35	14	1,5		1,5	1,5	71	0,7	1А	26	28	С2ГД	350	4	СРВ	Дереворуйнівні гриби, короїд - типограф. Поодинокий та груповий характер пошкодження. Середній ступінь.	10														
35	28	4,2		4,2	4,2	86	0,7	1	25	28	Д2ГД	320	4	СРВ	Дереворуйнівні гриби, короїд - типограф. Поодинокий та груповий характер пошкодження. Середній ступінь.	10														
45	28	12,7	1	6,0	6,0	76	0,7	1	26	30	С2ГД	280	4	СРВ	Дереворуйнівні гриби. Поодинокий та груповий характер пошкодження. Середній ступінь.	10														
46	15	5,0		5,0	5,0	96	0,7	2	26	30	Д2ГД	300	4	СРВ	Дереворуйнівні гриби. Поодинокий та груповий характер пошкодження. Середній ступінь.	10														
49	11	1,9		1,9	1,9	73	0,8	1А	27	28	Д2ГД	410	2	СРВ	Дереворуйнівні гриби, верхівковий короїд, короїд - типограф. Поодинокий характер пошкодження. Слабкий ступінь.	5														
49	16	0,9		0,9	0,9	73	0,8	1	24	28	С2ГДС	330	2	СРВ	Дереворуйнівні гриби, короїд - типограф. Поодинокий та груповий характер пошкодження. Середній ступінь.	10														
50	2	2,6		2,6	2,6	81	0,8	1	26	30	С3ГД	430	2	СРВ	Дереворуйнівні гриби. Поодинокий та груповий характер пошкодження. Середній ступінь.	10														
63	20	20,3	2	5,0	5,0	90	0,7	1	27	30	Д2ГД	360	4	СРВ	Дереворуйнівні гриби. Поодинокий та груповий характер пошкодження. Середній ступінь.	10														
65	3	45,0	1	5,0	5,0	95	0,7	1	27	36	Д2ГД	320	4	СРВ	Дереворуйнівні гриби. Поодинокий та груповий характер пошкодження. Середній ступінь.	10														
Всього по лісництву СРВ:															79,5															
3	5	3,0		3,0	3,0	75	0,5	1	25	28	Д2ГД	150	4	СРВ	Дереворуйнівні гриби. Поодинокий та груповий характер пошкодження. Середній ступінь.	10														
8	15	4,2		4,2	4,2	50	0,8	2	20	18	Д2ГД	230	4	СРВ	Дереворуйнівні гриби, верхівковий короїд. Поодинокий характер пошкодження. Слабкий ступінь.	5														
9	18	1,9		1,9	1,9	80	0,6	1	27	32	Д2ГД	200	4	СРВ	Дереворуйнівні гриби. Поодинокий та груповий характер пошкодження. Середній ступінь.	10														
44	6	3,9		3,9	3,9	60	0,7	2	22	24	Д2ГД	230	3	СРВ	Дереворуйнівні гриби. Поодинокий та груповий характер пошкодження. Середній ступінь.	10														
46	13	5,4		5,4	5,4	87	0,7	1	25	28	Д2ГД	230	4	СРВ	Дереворуйнівні гриби. Поодинокий та груповий характер пошкодження. Середній ступінь.	10														
46	16	3,1		3,1	3,1	65	0,7	1	24	26	Д2ГД	280	4	СРВ	Дереворуйнівні гриби. Поодинокий характер пошкодження. Слабкий ступінь.	5														
46	26	1,5		1,5	1,5	91	0,6	1	26	28	Д2ГД	250	3	СРВ	Дереворуйнівні гриби. Поодинокий характер пошкодження. Слабкий ступінь.	5														
Всього по лісництву СРВ:															79,5															

Романівське																		
55	34	1,7		1,7	1,7	3Вnч2Вn2Дз2Яне1Ос	60	0,7	1А	24	26	Дз1ГД	300	4	СРВ	Дереворуйнівні гриби, короїд - типотраф. Поодинокий характер пошкодження. Слабкий ступінь.	5	
56	19	2,3		2,3	2,3	9Дз1Вn+Ос	70	0,7	1	22	22	Дз1ГД	240	4	СРВ	Дереворуйнівні гриби. Поодинокий характер пошкодження. Слабкий ступінь.	5	
56	21	11,0		11,0	11,0	7Дз1Вn1Ос1Вnч	70	0,7	1	24	28	Дз1ГД	300	4	СРВ	Дереворуйнівні гриби. Поодинокий характер пошкодження. Слабкий ступінь.	5	
56	23	0,7		0,7	0,7	8Дз1Сз1Гз+Лнд+Вnч	64	0,5	1	24	28	Дз1ГД	200	4	СРВ	Дереворуйнівні гриби. Поодинокий та груповий характер пошкодження. Середній ступінь.	10	
56	27	1,0		1,0	1,0	3Дз2Яне2Вn1Вnч1Дчр1Гз	59	0,7	1А	23	26	Дз1ГД	230	4	СРВ	Дереворуйнівні гриби. Поодинокий характер пошкодження. Слабкий ступінь.	5	
58	6	0,8		0,8	0,8	5Дз2Вnч2Вn1Ос	80	0,5	2	25	32	Дз1ГД	200	4	СРВ	Дереворуйнівні гриби. Поодинокий та груповий характер пошкодження. Середній ступінь.	10	
60	16	5,7		5,7	5,7	8Вn2Яне+Дчр+Вnч+Дз	50	0,7	1А	25	24	Дз1ГД	250	4	СРВ	Дереворуйнівні гриби, короїд - типотраф. Поодинокий характер пошкодження. Слабкий ступінь.	5	
Всього по ділянці СВР:						46,2	46,2											
Чуднівське																		
1	31	1,4		1,4	1,4	7Дз1Ос1Врс1Вn+Гк	69	0,6	1	24	32	Дз1ГД	250	2		Дереворуйнівні гриби. Поодинокий та груповий характер пошкодження. Середній ступінь.	10	
4	2	1,4		1,4	1,4	7Дз1Врс1Вn1Гз	66	0,7	1А	26	32	Дз1ГД	260	2		Дереворуйнівні гриби. Поодинокий характер пошкодження. Слабкий ступінь.	5	
4	22	3,2		3,2	3,2	6Дз2Вn1Ос1Лнд+Гз	79	0,7	1	27	32	Дз1ГД	320	2	СРВ	Дереворуйнівні гриби. Поодинокий характер пошкодження. Слабкий ступінь.	5	
7	4	1,8		1,8	1,8	4Дз2Яз2Вn1Ос1Врс	69	0,6	1	24	28	Дз1ГД	240	3	СРВ	Дереворуйнівні гриби. Поодинокий та груповий характер пошкодження. Середній ступінь.	15	
7	12	2,1		2,1	2,1	6Дз1Яз1Вn2Гз+Ос+Яне	69	0,7	1	24	28	Дз1ГД	260	3	СРВ	Дереворуйнівні гриби, короїд - типотраф. Поодинокий та груповий характер пошкодження. Середній ступінь.	10	
13	1	13,0		13,0	13,0	8Дз2Гз	89	0,7	1	28	40	Дз1ГД	330	4	СРВ	Дереворуйнівні гриби. Поодинокий та груповий характер пошкодження. Середній ступінь.	10	
13	2	6,8		6,8	6,8	7Дз1Дчр1Лнд1Гз+Яз+Каг	79	0,8	1	24	28	Дз1ГД	320	4	СРВ	Дереворуйнівні гриби. Поодинокий та груповий характер пошкодження. Середній ступінь.	10	
15	25	3,0		3,0	3,0	8Дз2Гз	88	0,7	1	27	36	Дз1ГД	310	3	СРВ	Дереворуйнівні гриби. Поодинокий та груповий характер пошкодження. Середній ступінь.	10	
20	15	6,1		6,1	6,1	4Дз3Яз2Гз1Вn	89	0,7	1	27	32	Дз1ГД	250	4	СРВ	Дереворуйнівні гриби. Поодинокий та груповий характер пошкодження. Середній ступінь.	15	
23	4	4,7		4,7	4,7	8Дз1Гз1Ос	115	0,6	2	28	52	Дз1ГД	290	3	СРВ	Дереворуйнівні гриби. Поодинокий та груповий характер пошкодження. Середній ступінь.	10	
23	6	6,9		6,9	6,9	9Дз1Гз+Дчр	81	0,7	1	27	32	Дз1ГД	290	3	СРВ	Дереворуйнівні гриби. Поодинокий та груповий характер пошкодження. Середній ступінь.	10	
30	18	18,3	1	10,0	10,0	8Дз1Дчр1Ос	76	0,7	1	25	30	Дз1ГД	290	4	СРВ	Дереворуйнівні гриби. Поодинокий характер пошкодження. Слабкий ступінь.	5	

Чуднівське																	
30	18	18,3	2	8,3	8,3	8Дз1Дчр1Ос	76	0,7	1	25	30	С2ГД	290	4	СРВ	Дереворуйнівні гриби. Поодинокий характер пошкодження. Слабкий ступінь.	5
49	10	5,7		5,7	5,7	6Дз2Бп2Гз	91	0,7	2	26	36	Д2ГД	240	2	СРВ	Дереворуйнівні гриби. Поодинокий та груповий характер пошкодження. Середній ступінь.	15
49	22	2,7		2,7	2,7	7Дз2Гз1Яле+Ос	101	0,7	1	27	36	Д2ГД	320	2	СРВ	Дереворуйнівні гриби, короїд - типограф. Поодинокий та груповий характер пошкодження. Середній ступінь.	10
50	1	6,8		6,8	6,8	4Дз3Гз3Яз+Гшз	80	0,7	1	25	30	Д3ГД	240	2	СРВ	Дереворуйнівні гриби. Поодинокий та груповий характер пошкодження. Середній ступінь.	10
53	43	3,0		3,0	3,0	6Дз2Ос1Бп1Гз	85	0,7	1	27	32	Д2ГД	300	2	СРВ	Дереворуйнівні гриби. Поодинокий та груповий характер пошкодження. Середній ступінь.	10
54	58	5,2		5,2	5,2	7Дз2Яз1Гз+Клг+Лпд	70	0,8	1	25	28	Д2ГД	300	2	СРВ	Дереворуйнівні гриби. Поодинокий характер пошкодження. Слабкий ступінь.	5
Всього по лісництву СРВ:																	
1	5	10,0		10,0	10,0	6Дз4Яз+Гз+Вшз	81	0,6	1	25	32	Д2ГД	290	4	СРВ	Дереворуйнівні гриби. Поодинокий характер пошкодження. Слабкий ступінь.	5
2	14	1,9		1,9	1,9	10Дз	76	0,7	1	25	32	Д2ГД	320	4	СРВ	Дереворуйнівні гриби. Поодинокий характер пошкодження. Слабкий ступінь.	5
5	8	1,5		1,5	1,5	10Дз+Гз+Чш	76	0,7	1	24	30	Д2ГД	300	4	СРВ	Дереворуйнівні гриби. Поодинокий характер пошкодження. Слабкий ступінь.	5
21	2	12,4		12,4	12,4	10Дз+Яз+Клг+Бп+Ос	66	0,6	2	20	26	Д2ГД	200	2	СРВ	Дереворуйнівні гриби. Поодинокий характер пошкодження. Слабкий ступінь.	5
24	9	3,3		3,3	3,3	10Сз	91	0,5	1	28	36	С2ГДС	320	2	СРВ	Верхівковий короїд. Поодинокий характер пошкодження. Слабкий ступінь.	5
28	6	1,7		1,7	1,7	10Тк+Ос+Чш	63	0,6	4	27	48	С3ГД	350	2	СРВ	Дереворуйнівні гриби. Поодинокий та груповий характер пошкодження. Середній ступінь.	10
28	13	2,5		2,5	2,5	10Тк+Дчр+Чш	57	0,7	3	28	32	Д3ГД	420	2	СРВ	Дереворуйнівні гриби. Поодинокий та груповий характер пошкодження. Середній ступінь.	10
28	17	7,1		7,1	7,1	10Тк+Дчр+Гз	59	0,6	4	27	36	С3ГД	350	2	СРВ	Дереворуйнівні гриби. Поодинокий та груповий характер пошкодження. Середній ступінь.	10
29	12	4,3		4,3	4,3	7Дз3Ос+Бп+Гз	75	0,7	2	25	30	С2ГД	300	2	СРВ	Дереворуйнівні гриби. Поодинокий характер пошкодження. Слабкий ступінь.	5
30	1	3,1		3,1	3,1	8Тк1Тб1Яле	58	0,6	3	28	48	С3ГД	370	2	СРВ	Дереворуйнівні гриби, короїд - типограф. Поодинокий та груповий характер пошкодження. Середній ступінь.	15
30	23	22,8	1	10,0	10,0	10Дз+Ос	80	0,7	2	23	28	С2ГД	250	2	СРВ	Дереворуйнівні гриби. Поодинокий характер пошкодження. Слабкий ступінь.	5
30	23	22,8	2	12,8	12,8	10Дз+Ос	80	0,7	2	23	28	С2ГД	250	2	СРВ	Дереворуйнівні гриби. Поодинокий характер пошкодження. Слабкий ступінь.	5
35	5	8,9		8,9	8,9	7Дз1Яз1Бп1Ос	76	0,7	2	22	28	Д2ГД	260	4	СРВ	Дереворуйнівні гриби. Поодинокий та груповий характер пошкодження. Середній ступінь.	10
35	7	20,4	1	10,0	10,0	6Дз2Ос1Бп1Гз	76	0,7	1	23	28	Д2ГД	270	4	СРВ	Дереворуйнівні гриби. Поодинокий характер пошкодження. Слабкий ступінь.	5
Чорнольозке																	

Чернолізке																	
51	6	21,0	1	10,0	10,0	9Дз1Бп	91	0,5	2	24	36	ДЗГД	210	4	СРВ	Дереворуйнівні гриби. Поодинокий та груповий характер пошкодження. Середній ступінь.	15
60	1	40,7	2	10,0	10,0	9Дз1Яле	81	0,7	1	26	32	ДЗГД	350	4	СРВ	Дереворуйнівні гриби, короїд - типограф. Поодинокий та груповий характер пошкодження. Середній ступінь.	10
61	1	2,5		2,5	2,5	9Дз1Яле+Взш	91	0,7	1	28	48	ДЗГД	370	4	СРВ	Дереворуйнівні гриби, короїд - типограф. Поодинокий та груповий характер пошкодження. Середній ступінь.	10
61	8	4,6		4,6	4,6	7Дз3Яле	91	0,7	1	27	48	ДЗГД	350	4	СРВ	Дереворуйнівні гриби, короїд - типограф. Поодинокий характер пошкодження. Слабкий ступінь.	5
61	10	7,9		7,9	7,9	7Дз3Яле+Чш	91	0,8	1	28	48	ДЗГД	420	4	СРВ	Дереворуйнівні гриби, короїд - типограф. Поодинокий характер пошкодження. Слабкий ступінь.	5
69	1	3,9		3,9	3,9	8Дз2Сз+Яле	60	0,4	1	20	32	СЗГДС	140	4	СРВ	Дереворуйнівні гриби, короїд - типограф, верхівковий короїд. Поодинокий та груповий характер пошкодження. Середній ступінь.	10
86	7	12,7	2	1,0	1,0	9Яле1Тк+Сз+Дчр+Бп	58	0,8	1Б	27	28	СЗЯДС	580	2	СРВ	Короїд - типограф. Поодинокий та груповий характер пошкодження. Середній ступінь.	10
Всього по лісництву СРВ:							в тому числі по причинах пошкодження, га:							слабкий			
Разом по ДП "Бердичівський лісгосп" СРВ:														верхівковий короїд		середній	
														короїд - типограф		0	
														дереворуйнівні гриби		1,0	
														381,1		264,5	
																0	
																0,0	
																0	
																0	
																0	
																0	
																0	
																0	
																0	
																0	
																0	
																0	
																0	
																0	
																0	
																0	
																0	
																0	
																0	
																0	
																0	
																0	
																0	
																0	
																0	
																0	
																0	
																0	
																0	
																0	
																0	
																0	
																0	
																0	
																0	
																0	
																0	
																0	
																0	
																0	
																0	
																0	
																0	
																0	
																0	
																0	
																0	
																0	
																0	
																0	
																0	
																0	
																0	
																0	
																0	
																0	
																0	
																0	
																0	
																0	
																0	
																0	
																0	
																0	
																0	
																0	
																0	
																0	
																0	
																0	
																0	
																0	
																0	
																0	
																0	
																0	
																0	
																0	
																0	
																0	
																0	
																0	
																0	
																0	
																0	
																0	
																0	
																0	
																0	
																0	
																0	
																0	
																0	
																0	
																0	
																0	
																0	
																0	
																0	
																0	
																0	
																0	
																0	
																0	
																0	
																0	
																0	