

Назва лісництва	Квартали	Характеристика насаджень	Назва шкідників хвороб та інших причин пошкодження лісу. Час виявлення	Площа охоплення шкідником або хворобою	Інтенсивність зараж. (чис шкідн. на оди вимір: кв. в дерев і т. Характ. пошн
1	2	3	4	5	6
Надмір сьхе 1-80 20 21 рік					
Надмір сьхе лісництво 80	21/3	10СЗ+БП+Взр 57р 0,75 ІА	Верх: 8 коб корот	1.3	середня
	27/11	6СЗ2БП2Взр+Вс 90р, 0,50 ІІ	-II-	1.2	слабка
	31/14	10СЗ+БП 59р 0,75 ІА	-II-	4.5	середня
	41/1	10СЗК+Взр 58р 0,70, І	Коренева губка	1.9	слабка
	54/3	10СЗ; 59р 0,65; ІА	Верх: 8 коб корот	1,7	середня
	59/1	10СЗ+БП; 0,65; ІА	-II-	1.1	середня
	65/14	10СЗК; 59р. 0,70; ІА	Коренева губка	2.8	слабка
	65/15	10СЗК; 59р. 0,65; ІА	-II-	2.7	слабка
	66/20	9СЗ1БП; 56р 0,65; ІА	Верх: 8 коб корот	0,7	середня
	68/7	10СЗК 57р. 0,65; ІА	Коренева губка	3.2	слабка
	68/24	7СЗ3Взр+БП 56р; 0,80; ІА	Верх: 8 коб корот	2,7	середня
	73/11	10СЗ+Взр+Взр 58р; 0,75; ІА	-II-	4.2	слабка
	79/23	10СЗК, 59р, 0,70	Коренева губка	3.0	слабка
	83/8	10СЗ+БП, 54р 0,70; ІА	Верх: 8 коб корот	5.3	слабка
	83/21	10СЗ; 59р; 0,80 ІІ	-II-	2.0	слабка
	86/8	9СЗ1БП; 58р 0,75; ІІ	-II-	0.8	слабка
	86/11	9СЗ1БП 41р, 0,60; ІІ	-II-	1.7	слабка

Необхідні заходи проти з шкідника- або з хворобою	Характер і час прове- дених заходів та їх ефективність	Вартість прове- дених робіт (всього і на 1 га)	Характеристика стану осередку за даними останніх обстежень і час їх проведення	Час затухання осередку та його списання
7	8	9	10	11
СРІ				
СРВ-10 %	СРВ-2021р-1.3га			1.3га-2021р
РВ-5 %	СРВ-2021-1,1га			1.1га-2021р
СРВ-3.5га 10% СРВ-1.0га-100%	СРВ-3.5га-2021р СРВ-1.0га-2021р			4.5га-2021р
СРВ-10 %	СРВ-2021р-1.3га			
СРВ-10 %	СРВ-2021р-1.7га			1.7га-2021р
СРВ-10 %	СРВ-2021-1.1га			1.1га-2021р
СРВ-10 %	СРВ-2021р-2.8га			
СРВ-10 %	СРВ-2021р-2.7га			
СРВ-10 %	СРВ-2021р-0.7га			0.7га-2021р
СРВ-10 %	СРВ-2021р-3.2га			
СРВ-10 %	СРВ-2021р-2.7га			2.7га-2021р
СРВ-5 %	СРВ-2021р-4.2га			4.2га-2021р
СРВ-10 %				
СРВ-5 %	СРВ-2021р-5.3га			5.3га-2021р
СРВ-5 %				
СРВ-5 %	СРВ-2021р-0.8га			0.8га-2021р
СРВ-5 %				

Назва лісництва	Квартали	Характеристика насаджень	Назва шкідників хвороб та інших причин пошкодження лісу. Час виявлення	Площа охоплення шкідником або хворобою	Інтенсивність зараж. (чис шкідн. на оди вимір: кв. і т. Характ. пош
1	2	3	4	5	6
А. Демидівське	45/14	Дубові насадж.	Коріш. типогру	0.4	слабо
Мелитівське	52/43	Дубові насадж.	Верх. і ковиб	0.8	слабо
	19/20	10С3+БП+В2; 52р 0,75 ІА	короті	2.4	середн
	44/9	10С3К 59р, 0,20; ІА	Коренева зубка	1.6	слабо
	51/2	10С2+С3 54р 0.80; ІА	Коріш	2.6	середн
	51/6	8С2+С3+БП; 56р 0,70; ІА	типогру	1.3	середн
	66/9	7С2+С3+БП 57р 0,70; ІА	-11-	0,7	середн
	66/14	10С2+БП; 57р 0.80; ІА	-11-	0,7	середн
	67/32	8С2+С3+БП; 55р 0.80; ІА	-11-	0.4	середн
	21/35	10С3; 59р, 0,75; ІА	Верх. і ковиб коріш	8.3	середн
	24/4	6С3+БП+С3+С4 70р, 0,7; ІА	-11-	3.4	слабо
	24/14	9С3+БП+С4 85р 0,70; ІА	-11-	0.6	середн
	24/20	10С3; 64р; 0,60; ІА	-11-	1.0	середн
	29/3	10С3+БП+С3; 58р 0,70; ІА	-11-	1.0	середн
	29/16	9С3+БП; 57р 0,70; ІА	-11-	11.0	слабо
	31/17	7С3+БП+Б2+ОС 51р; 0,70; ІА	-11-	3.4	середн
	31/19	7С3+БП+Б2; 51р 0,75; ІА	-11-	10,7	середн

Необхідні заходи боротьби з шкідниками або з хворобою	Характер і час проведених заходів та їх ефективність	Вартість проведених робіт (всього і на 1 га)	Характеристика стану осередку за даними останніх обстежень і час їх проведення	Час затухання осередку та його списання
7	8	9	10	11
СРБ - 100 %.	СРБ-2021р-0.4га			0.4га - 2021р
СРБ - 100 %.	СРБ-2021р-0.8га			0.8га - 2021р
СРБ - 10 %.	СРБ-2021р-2.4га			2.4га - 2021р
СРБ - 10 %.	СРБ-2021р-1.6га			
СРБ - 10 %.	СРБ-2021-2.6га			2.6га - 2021р
СРБ - 10 %.				
СРБ - 10 %.	СРБ-2021р-0.7га			0.7га - 2021р
СРБ - 10 %.	СРБ-2021р-0.7га			0.7га - 2021р
СРБ - 10 %.	СРБ-2021р-0.4га			0.4га - 2021р
СРБ - 10 %.				
СРБ - 5 %.				
СРБ - 10 %.				
СРБ - 10 %.				
СРБ - 10 %.				
СРБ - 5 %.				
СРБ - 10 %.				
СРБ - 10 %.				

Назва лісництва	Квартали	Характеристика насаджень	Назва шкідників хвороб та інших причин пошкодження лісу. Час виявлення	Площа охоплення шкідником або хворобою	Інтенсивність зараж. (число шкідл. на одній вимір: кв. м. дерев і т. д. Характ. пошк.
1	2	3	4	5	6
Адамівське лісництво	32/24	10С3 + В12; 52р 0,80; ІА	Верхні косяки	0,5	слабо
	40/3	8С3 + В12 + Б11; 52р 0,80; ІА	-II-	1,8	слабо
	43/5	10С3 + Б11 + В12 59р; 0,70; ІА	-II-	0,7	слабо
	43/6	9С3 + Б11; 53р; 0,70; ІА	-II-	2,2	слабо
	43/23	10С3; 59р; 0,60; ІА	-II-	0,8	середня
	44/12	10С3; 59р; 0,60; ІА	-II-	0,6	середня
	58/14	10С3 + Б11; 57р 0,65; ІА	-II-	2,4	слабо
	59/12	10С3 60р; 0,6; ІА	-II-	0,4	середня
	61/20	10С3К 59р. 0,65; ІА	корона зубка	0,3	слабо
	63/8	9С3 + Б11; 54р 0,80; ІА	Верхні косяки короткі	3,2	слабо
	63/27	9С3 + Б11 + В12 + ДС 50р; 0,80 ІА	-II-	4,5	слабо
	73/7	8С3 + Б11 + В12; 50р 0,70; ІА	-II-	1,5	середня
	75/7	10С3 + Б11; 57р 0,70; ІА	-II-	5,0	слабо
	78/11	10С3 + Б11 + В12 + Б3 59р; 0,65; ІА	-II-	2,4	слабо
	78/15	9С3 + Б11; 59р 0,70; ІА	корона зубка	7,0	слабо
	83/22	10С3 + Б11 + В12 56р; 0,70; ІА	Верхні косяки короткі	7,9	слабо
	27/2	5С3 + Б11 + ДС + В12 80р; 0,65; ІА	-II-	11,0	середня

ість
число
одни
т. м.
т. д.
вошк.

Необхідні заходи боротьби з шкідника- ми або з хворобою	Характер і час прове- дених заходів та їх ефективність	Вартість прове- дених робіт (всього і на 1 га)	Характеристика стану осередку за даними останніх обстежень і час їх проведення	Час затухання осередку та його списання
7	8	9	10	11
СРВ - 5 %				
СРВ - 5 %				
СРВ - 5 %				
СРВ - 5 %				
СРВ - 10 %				
СРВ - 10 %				
СРВ - 5 %				
СРВ - 5 %				
СРВ - 5 %	СРВ-2021-0.3 га			
СРВ - 5 %	СРВ-2021-3.2 га			3.2 га 2021 р
СРВ - 5 %				
СРВ - 10 %				
СРВ - 5 %	СРВ 2021р-5.0 га			5.0 га - 2021 р
СРВ - 5 %				
СРВ - 10 %				
СРВ - 5 %				
СРВ - 10 %				

Назва лісництва	Квартали	Характеристика насаджень	Назва шкідників хвороб та інших причин пошкодження лісу. Час виявлення	Площа охоплення шкідником або хворобою	Інтенсивність зараж. (число шкідл. на один вимір: кв. м. дерев і т. д. Характ. пошк.
1	2	3	4	5	6
Адамівське лісництво	35/4	4ЯнеЗД122Г16	короті	0.8	середня
		57р; 0.40; І	типографа		
	44/6	10С2 + Д2; 60р	Верхівковий	4.5	середня
		0.60; ІА	короті		
	56/1	9С2 1Д2р + В12Б8р	—	4.0	середня
		0.40; ІА			
	56/22	5А2р 5С2 58р	—	2.0	середня
		0.40; ІА			
	66/2	10Яне + С2 + Б1	короті	1.7	середня
		56р 10.80; ІА	типографа	1.	
	66/3	7С2 3Д2 + Б1; 59р	—	0.6	середня
		0.80; ІА			
	66/4	7ЯнеЗД; 57р	—	1.5	середня
		0.40; ІА			
	69/8	9С2 1Б1 + В12 + ДС	Верхівковий	3.6	середня
		57р; 0.80; ІА	короті		

Необхідні заходи боротьби з шкідниками або з хворобою	Характер і час проведених заходів та їх ефективність	Вартість проведених робіт (всього і на 1 га)	Характеристика стану осередку за даними останніх обстежень і час їх проведення	Час затухання осередку та його списання
7	8	9	10	11
СРВ-10 %				
СРВ-10 %				
СРВ-10 %				
СРВ-10 %				
СРВ-10 %				
СРВ-10 %				
СРВ-10 %				
СРВ-10 %				
СРВ-10 %				
СРВ-10 %				
СРВ-10 %				
СРВ-10 %				
СРВ-10 %				
СРВ-10 %				
СРВ-10 %				
СРВ-10 %				
СРВ-10 %				
СРВ-10 %				
СРВ-10 %				
СРВ-10 %				
СРВ-10 %				
СРВ-10 %				
СРВ-10 %				
СРВ-10 %				
СРВ-10 %				
СРВ-10 %				
СРВ-10 %				
СРВ-10 %				
СРВ-10 %				

Назва лісництва	Квартали	Характеристика насаджень 2021 р.	Назва шкідників хвороб та інших причин пошкодження лісу. Час виявлення	Площа охоплення шкідником або хворобою	Інтенсивність зараж. (число шкідн. на один вимір: кв. м. дерев і т. д.) Характ. пошк.
1	2	3	4	5	6
Баранівське лісництво	1-2	6C ₃ 3L ₃ 1Bn	верш. вуд. короїд	2.4	середня
	14-14	3C ₃ 1L ₃ +Bn	верш. вуд. короїд	0.8	середня
	43-5	10C ₃ +L ₃ +L ₃	верш. вуд. короїд	3.2	середня
	55-25	10C ₃ +Bn+L ₃	верш. вуд. короїд	1.1	середня
	55-27	3C ₃ 1Bn+L ₃ +Oc	верш. вуд. короїд	0.7	середня
	85-26	6Bn+2Bn+L ₃ +C ₃	верш. вуд. короїд	1.8	середня
	85-23	7Bn+3C ₃ +L ₃ +Bn	верш. вуд. короїд	2.5	середня
	85-21	9C ₃ 1Bn+Bn+Oc+L ₃	верш. вуд. короїд	1.8	середня
	94-16.2	10C ₃ +L ₃ +Bn	верш. вуд. короїд	3.5	середня
	95-17	10C ₃ +L ₃ +Bn	верш. вуд. короїд	1.5	середня
	97-7	10C ₃	верш. вуд. короїд	0.4	середня
	97-5	7C ₃ 1Bn+10C ₃ 1Bn	верш. вуд. короїд	1.0	середня
	112-6	9L ₃ 1Bn+Bn+Oc	короїд-типограф	8.8	середня
	112-20	6C ₃ 3Bn+L ₃ +Bn	верш. вуд. короїд	1.1	середня
	118-22	6L ₃ 3C ₃ 1Bn+Bn	верш. вуд. короїд	1.2	середня
	118-10	9Bn+1Bn+L ₃ +Oc	короїд-типограф	3.2	середня
	118-11	9L ₃ 1Bn+Oc+Bn	короїд-типограф	3.4	середня
	118-8	8Bn+1Bn+L ₃ +Oc	короїд-типограф	2.1	середня
	119-8	7Bn+3Bn+L ₃ +Oc	балтійск. вуд. короїд	9.8	середня
	123-23	9C ₃ +1L ₃	короїд-типограф	4.1	середня
	13-1	8C ₃ 2L ₃	верш. вуд. короїд	0.8	середня
	13-4	7C ₃ 3L ₃	верш. вуд. короїд	0.7	середня
	13-6	7C ₃ 3L ₃	верш. вуд. короїд	0.2	середня
	13-11	9C ₃ 1L ₃	верш. вуд. короїд	0.9	середня
	14-3	7C ₃ 2L ₃ 1Bn	верш. вуд. короїд	0.2	середня
	53-18	5C ₃ 1L ₃ +Bn+Oc	верш. вуд. короїд	2.0	середня
	70-20	8C ₃ 2L ₃ +Bn+Oc	верш. вуд. короїд	3.7	середня
	24-12.1	10C ₃ +Bn+L ₃	верш. вуд. короїд	0.2	середня
	24-14.1	10C ₃ +L ₃	верш. вуд. короїд	0.8	середня
	83-23.2	30-40% заселення	верш. вуд. короїд	0.2	середня
	86-26	30-40% заселення	верш. вуд. короїд	0.1	середня
	103-34.1	3C ₃ 1Bn	верш. вуд. короїд	0.9	середня
	1-4	10C ₃ +Bn+L ₃	верш. вуд. короїд	1.7	середня
	7-19	6L ₃ 4C ₃ +Bn	верш. вуд. короїд	3.8	середня

[illegible]

Назва лісництва	Квартали	Характеристика насаджень	Назва шкідників хвороб та інших причин пошкодження лісу. Час виявлення	Площа охоплення шкідником або хворобою	Інтенсивність зараж. (число шкідн. на одиниці вимір: кв. м. дерев і т. д. Характ. пошк.
1	2	3	4	5	6
Баранівське лісництво	12-4	9C ₃ 1B _n + D ₃	Верх. Луб короїд	6.6	середня
	13-3	7D ₃ 1B _n 1B _n K ₃	Верх. Л короїд	5.8	середня
	13-26	7C ₃ 2D ₃ 1B _n + B _n	Верх. Л короїд	2.1	середня
	13-28	5D ₃ 2B _n 2C ₃ 1B _n 1D ₃	Верх. Л короїд	4.3	середня
	18-30	10C ₃ + D ₃	Верх. Л короїд	1.0	середня
	20-14	10C ₃ + B _n	Верх. Л короїд	4.7	середня
	33-11	10C ₃	Верх. Л короїд	3.8	середня
	33-40	10C ₃ + B _n	Верх. Л короїд	0.5	середня
	44-13	10C ₃ + B _n	Верх. Л короїд	14.8	середня
	52-39	8C ₃ (120) 2C ₃ (30) + B _n	Верх. Л короїд	4.2	середня
	53-14	10C ₃ + B _n + D ₃	Верх. Л короїд	4.0	середня
	53-16	9C ₃ 1D ₃ + B _n	Верх. Л короїд	0.7	середня
	58-8	10C ₃	Верх. Л короїд	1.8	середня
	59-13	10C ₃ + D ₃ + B _n	Верх. Л короїд	1.1	середня
	71-6	9C ₃ 1D ₃ + B _n	Верх. Л короїд	2.0	середня
	71-12	8C ₃ 2D ₃	Верх. Л короїд	5.8	середня
	72-1	10C ₃ + B _n	Верх. Л короїд	0.5	середня
	78-7	7C ₃ 2B _n 1B _n	Верх. Л короїд	1.4	середня
	78-8	9C ₃ 1B _n + B _n	Верх. Л короїд	4.2	середня
	78-18	10C ₃ + B _n	Коренов губка	1.0	середня
	78-25	9C ₃ + B _n + B _n	Коренов губка	1.5	середня
	78-34	10C ₃ + B _n	Коренов губка	1.5	середня
	79-24	10C ₃ + B _n + B _n	Верх. Л короїд	2.4	середня
	84-16	10C ₃ + B _n	Верх. Л короїд	0.6	середня
	86-41	4B _n 2D ₃ 2C ₃ 1B _n 1D ₃	Верх. Л короїд	1.2	середня
	87-27	10C ₃	Верх. Л короїд	0.6	середня
	112-4	7D ₃ 1D ₃ 1B _n 1D ₃ 1B _n	Короїд - членик	10.3	середня
	112-11	7D ₃ 3D ₃	Короїд - членик	0.8	середня
	120-10	9C ₃ 1B _n + D ₃	Верх. Л короїд	1.8	середня
	121-13	6B _n 3C ₃ 1D ₃ + D ₃	Верх. Л короїд	3.8	середня
	122-19	9C ₃ + B _n	Коренов губка	6.0	середня
	123-16	10C ₃ + D ₃ + D ₃	Верх. Л короїд	2.0	середня
	5-5	8C ₃ 1B _n 1D ₃	Верх. Л короїд	2.2	середня
	29-9	10C ₃ + B _n + B _n + D ₃	Верх. Л короїд	0.4	середня

Назва лісництва	Квартали	Характеристика насаджень	Назва шкідників хвороб та інших причин пошкодження лісу. Час виявлення	Площа охоплення шкідником або хворобою	Інтенсивність зараж. (число шкідн. на один вимір: кв.м. дерев і т. д. Характ. пошк.
1	2	3	4	5	6
Баранівське	39-12	9C ₃ 1L ₃ +Bn	Верх.в. короїд	0.8	середн.
лісництво	43-19	10C ₃	Верх.в. короїд	3.0	середн.
	44-21	10C ₃	Верх.в. короїд	0.9	середн.
	61-12	10C ₃ +Bn	Верх.в. короїд	2.1	середн.
	61-5	9C ₃ 1Bn+O ₃ +Bn	Верх.в. короїд	5.3	середн.
	61-11	10C ₃ +Bn+Bn	Верх.в. короїд	3.5	середн.
	61-13	10C ₃ +Bn+Bn	Верх.в. короїд	2.2	середн.
	68-15.2	10C ₃ +L ₃ +Bn	Верх.в. короїд	2.4	середн.
	69-2	9C ₃ 1Bn	Верх.в. короїд	1.2	середн.
	69-7	10C ₃	Верх.в. короїд	5.0	середн.
	73-1.2	8C ₃ 2Bn	Верх.в. короїд	0.9	середн.
	79-19	5L ₃ 3Bn1Bn1C ₃	короїд-типограф	2.6	середн.
	79-20	10C ₃ +Bn	Верх.в. короїд	2.8	середн.
	82-6	10C ₃ +L ₃ +Bn	Верх.в. короїд	5.2	середн.
	83-3.2	10C ₃ +L ₃	Верх.в. короїд	0.7	середн.
	86-43	10C ₃ +Bn	Верх.в. короїд	1.3	середн.
	87-25	10C ₃ к	Коренов. губка	1.5	середн.
	93-8	10C ₃ +Bn	Верх.в. короїд	0.9	середн.
	95-9	10C ₃ +L ₃ +Bn	Верх.в. короїд	1.6	середн.
	100-17	6C ₃ 2Bn1Bn1L ₃ O ₃ +L ₃ +Bn	Верх.в. короїд	1.4	середн.
	102-20.2	10C ₃ +Bn+L ₃	Верх.в. короїд	0.8	середн.
	103-30	9C ₃ 1Bn+L ₃	Верх.в. короїд	1.1	середн.
	103-34.2	9C ₃ 1Bn	Верх.в. короїд	2.8	середн.
	105-1	10C ₃	Верх.в. короїд	0.7	середн.
	110-6	6C ₃ 4L ₃ +L ₃	Верх.в. короїд	0.6	середн.
	110-8	7C ₃ 3L ₃	Верх.в. короїд	2.4	середн.
	111-8	7L ₃ 1Bn1Bn1L ₃	Короїд-типограф	2.5	середн.
	111-13	10C ₃ +L ₃	Верх.в. короїд	1.1	середн.
	111-16	9C ₃ 1L ₃ +Bn+O ₃ +L ₃	Верх.в. короїд	3.6	середн.
	116-4	10C ₃ +L ₃	Верх.в. короїд	0.8	середн.
	116-8	7C ₃ 2Bn1L ₃	Верх.в. короїд	5.1	середн.
	117-1	8C ₃ 2Bn+L ₃	Верх.в. короїд	0.8	середн.
	122-19.2	9C ₃ к1Bn	Коренов. губка	5.5	середн.
	126-4.1	10C ₃ +Bn	Коренов. губка	5.0	середн.

[illegible]

[illegible]

Назва лісництва	Квартали	Характеристика насаджень 2021р.	Назва шкідників хвороб та інших причин пошкодження лісу. Час виявлення	Площа охоплення шкідником або хворобою	Інтенсивність зараж. (число шкідн. на один вимір: кв. м. дерев і т. д. Характ. пошк.
1	2	3	4	5	6
Баківське	1-2	10Cz+Bn+Dz	Верхівковий короїд	0,9	середня
	2-30	10Cz+Dz+Bn	Верхівковий короїд	1,3	середня
	4-24	10Cz+Dz+Bn	Верхівковий короїд	9,9	середня
	11-16	6Cz1Ane1Dz1Bn1BnL	Верхівковий короїд	11,0	середня
	16-27	8Cz1Bn1BnL	Верхівковий короїд	8,2	середня
	26-26	10Cz+Dz+Bn+Iz	Верхівковий короїд	0,4	середня
	38-7	6Cz3Dz1Bn	Верхівковий короїд	2,3	середня
	38-16	10Cz+Dz+Bn	Верхівковий короїд	0,9	середня
	44-28	7Cz2Bn1Dz	Верхівковий короїд	10,8	середня
	62-7	8Cz1Dz1Iz	Верхівковий короїд	2,0	середня
	62-25	10Cz	Верхівковий короїд	2,2	середня
	64-49	10Ane+Bn	Короїд та похмар	0,9	середня
	73-4	8Cz2Bn+Dz	Верхівковий короїд	1,1	середня
	73-12	8Cz1Dz1Bn	Верхівковий короїд	3,9	середня
	74-48	10Cz+Dz+Bn+Iz	Верхівковий короїд	1,0	середня
	74-56	10Cz	Верхівковий короїд	0,5	середня
	77-2	8Cz1Dz1Bn+BnL	Верхівковий короїд	4,4	середня
	77-39	9Cz1Dz+Ane+Bn	Верхівковий короїд	5,7	середня
	82-1	9Cz1Bn+BnL	Верхівковий короїд	3,5	середня
	88-9	7Cz2De1Bn+Dz+BnL	Верхівковий короїд	5,2	середня
	88-16	8Cz2Bn	Верхівковий короїд	8,5	середня
	91-49	10Cz+Dz+Bn	Верхівковий короїд	3,8	середня
	2-6	10Cz+Bn	Верхівковий короїд	2,5	середня
	4-34	10Cz+Bn	Верхівковий короїд	6,3	середня
	16-28	7Cz3Bn+BnL+De+Dz	Верхівковий короїд	4,6	середня
	39-13	8Cz2Bn+Dz	Верхівковий короїд	1,9	середня
	39-54	8Cz1Dz1Bn+Iz	Верхівковий короїд	0,9	середня
	44-27	8Cz1Dz1Bn+Iz	Верхівковий короїд	6,8	середня
	49-15	9Cz1Bn+Dz+De	Верхівковий короїд	1,9	середня
	62-23	10Cz	Верхівковий короїд	0,5	середня
	63-50	4Cz2Dz2Bn2De	Верхівковий короїд	3,2	середня
	63-54	7Cz2Bn1Dz+BnL	Верхівковий короїд	2,0	середня
	64-1	10Cz+Dz+Bn	Верхівковий короїд	3,2	середня
	65-10	10Cz+Bn+Dz	Верхівковий короїд	6,1	середня

Необхідні заходи боротьби з шкідниками або з хворобою	Характер і час проведених заходів та їх ефективність	Вартість проведених робіт (всього і на 1 га)	Характеристика стану осередку за даними останніх обстежень і час їх проведення	Час затухання осередку та його списання
7	8	9	10	11
срв	срв - 0,9 га			
срв	срв - 1,3 га			
срв	срв - 9,9 га			
срв	срв - 11,0 га			
срв				
срв	срв - 0,7 га			
срв	срв - 2,3 га			
срв	срв - 0,9 га			
срв	срв - 10,8 га			
срв	срв - 2,0 га			
срв	срв - 2,2 га			
срв	срв - 0,9 га			
срв	срв - 1,1 га			
срв	срв - 3,9 га			
срв	срв - 1,0 га			
срв	срв - 0,5 га			
срв	срв - 4,4 га			
срв	срв - 5,7 га			
срв	срв - 3,5 га			
срв	срв - 5,2 га			
срв				
срв				
срв	срв - 2,5 га			
срв	срв - 6,3 га			
срв	срв - 4,6 га			
срв	срв - 1,9 га			
срв	срв - 0,9 га			
срв	срв - 6,8 га			
срв	срв - 1,9 га			
срв	срв - 0,5 га			
срв	срв - 3,2 га			
срв	срв - 2,0 га			
срв	срв - 3,2 га			
срв	срв - 6,1 га			

[illegible]

[illegible]

Назва лісництва	Квартали	Характеристика насаджень	Назва шкідників хвороб та інших причин пошкодження лісу. Час виявлення	Площа охоплення шкідником або хворобою	Інтенсивн зараж. (ч шкідн. на од вимір: кв. дерев і т Характ. пош
1	2	3	4	5	6
Хвбднська-н-во	74-7	903/Бп	Верхівн. короїд	4.7	середн
станом на 15.05.20	77-15	1003	Верхівн. короїд	5.4	середн
	80-26	903/Бп	Верхівн. короїд	6.8	середн
	82-3	1003+Бп	Верхівн. короїд	17.2	середн
	99-82	903/Бп	Верхівн. короїд	1.0	середн
	100-12	1003+Бп	Верхівн. короїд	2.3	середн
станом на 12.06.20	4-9	803/Бп/83+Бп/Вч	Верхівн. короїд	1.6	середн
	12-23	1003+Бп	Верхівн. короїд	2.0	середн
	36-19	803/Бп+Вч	Верхівн. короїд	5.2	середн
	43-26	1003+Вч	Верхівн. короїд	1.7	середн
	52-12	903/Бп	Верхівн. короїд	2.1	середн
	53-6/1	1003	Верхівн. короїд	8.0	середн
	55-13	703/Бп/Вч	Верхівн. короїд	13.1	середн
	59-2	803/Бп	Верхівн. короїд	4.9	середн
	64-13	1003	Верхівн. короїд	6.6	середн
	81-2	1003+Бп/Вч	Верхівн. короїд	2.5	середн
	91-16	1003	Верхівн. короїд	3.0	середн
	92-16/1	803/Бп/Вч	коренева гниль	0.1	сильн
	78-7/1	5808/103/100	стовбур. гниль	0.2	сильн
	86-16/1	1003	Верхівн. короїд	0.2	сильн
	99-14/1	1003+Бп	Верхівн. короїд	0.2	сильн
	43-9/1	803/Бп/Вч	Верхівн. короїд	8.5	сильн
	94-15/1	1003+Бп	Верхівн. короїд	1.0	сильн
	98-23	1003+Бп	Верхівн. короїд	0.3	сильн
2021 рік	12-3.2	1003+Бп	Верхівн. короїд	1.6	середн
Хвбднська-во	53-6.2	✓ 1003	Верхівн. короїд	8.3	середн
станом на 10.11.20	36-28	✓ 1003+Бп	Верхівн. короїд	0.9	середн
	36-80	1003+Бп+Вч	—	1.3	середн
	36-32	✓ 1003	—	1.2	середн
	67-11	1003	—	3.1	середн
	75-11	✓ 1003+Бп	—	2.5	середн
	76-7	✓ 1003	—	3.2	середн
	92-2	503/4/100/Бп+Вч	—	4.7	середн
	93-1	903/Бп+Вч	корітчастий короїд	3.1	середн

Необхідні заходи боротьби з шкідниками або з хворобою	Характер і час проведених заходів та їх ефективність	Вартість проведених робіт (всього і на 1 га)	Характеристика стану осередку за даними останніх обстежень і час їх проведення	Час затухання осередку та його списання
7	8	9	10	11
СРБ	СРБ-20р: 4.7га			
СРБ	СРБ-20р: 5.4га			
СРБ	СРБ-20р: 6.8га			
СРБ	СРБ-20р: 17.2га			
СРБ	СРБ-20р: 1.0га			
СРБ	СРБ-20р: 2.3га			
СРБ	СРБ-20р: 1.6га			
СРБ	СРБ-20р: 2.0га			
СРБ	СРБ-20р: 5.2га			
СРБ	СРБ-20р: 1.7га			
СРБ	СРБ-20р: 2.1га			
СРБ	СРБ-20р: 8.0га			
СРБ	СРБ-20р: 13.1га			
СРБ	СРБ-20р: 4.9га			
СРБ	СРБ-20р: 6.6га			
СРБ	СРБ-20р: 2.5га			
СРБ	СРБ-20р: 3.0га			
СРС	СРС-20р: 0.1га			
СРС	СРС-20р: 0.2га			
СРС	СРС-20р: 0.2га			
СРС	СРС-20р: 0.2га			
СРС	СРС-20р: 4.5га			
СРС	СРС-20р: 1.0га			
СРС	СРС-20р: 0.3га			
СРБ	СРБ-21р: 1.6га			
СРБ	СРБ-21р: 8.3га			
СРБ	СРБ-21р: 0.9га			
СРБ	СРБ-21р: 1.3га			
СРБ	СРБ-21р: 1.2га			
СРБ	СРБ-21р: 3.1га			
СРБ	СРБ-21р: 2.5га			
СРБ	СРБ-21р: 3.2га			
СРБ	СРБ-21р: 4.7га			
СРБ	СРБ-21р: 3.1га			

Назва лісництва	Квартали	Характеристика насаджень	Назва шкідників хвороб та інших причин пошкодження лісу. Час виявлення	Площа охоплення шкідником або хворобою	Інтенсивність зараж. (числ. шкідн. на один вимір: кв. м дерев і т. Характ. пошк.
Добрянське Л-во	95-27	903/50n	вирізка короїд	3.2	середня
станок на 29.11.20	100-11	703/10/25n/103/40	— " —	2.0	середня
станок на 29.01.21	78-11	1003+50n	— " —	4.7	середня
	79-18	1003+50n	— " —	2.7	середня
	85-7	1003+50n	— " —	3.6	середня
	95-15	80325n+83/10	— " —	4.1	середня
	95-29	903/150n	— " —	1.7	середня
	16-20	1003	— " —	1.0	середня
	24-8	1003+50	— " —	0.8	середня
	26-28	80325n+83	— " —	3.7	середня
	30-5	1003	— " —	5.0	середня
	31-1	1003	— " —	2.9	середня
	42-17	103/1000+50n	— " —	3.8	середня
	62-4	1003+1000+50n	— " —	4.0	середня
	70-14	1003+1000+50n	— " —	3.5	середня
	70-16	60345+1000+83	— " —	3.1	середня
	86-2	503/303/50n/83	короїд типор.	0.8	середня
	97-12	1003+50n	вирізка короїд	2.3	середня
	101-18	1003+50n	— " —	1.1	середня
	102-16	1003	— " —	0.9	середня
	2-23	603/10325n/1000	— " —	3.3	середня
	3-25	1003+1000	— " —	5.2	середня
	32-17	1003+50n+1000	— " —	3.9	середня
	49-7	8033/1000+50n	— " —	7.6	середня
	53-2	80325n+83	— " —	5.4	середня
	59-3	80325n+1000	— " —	2.5	середня
	78-15	903/150n	— " —	12.4	середня
станок на 05.05.21	14-2	1003+50n	— " —	0.5	середня
	14-3	1003+50n+1000	— " —	1.0	середня
	18-20	603/1000/1000+50n+83	— " —	0.7	середня
	20-22	1003	— " —	5.0	середня
	26-11	1003+83	— " —	1.1	середня
	34-16	80325n+83	— " —	6.0	середня
	41-4	1003+50n+1000	— " —	2.6	середня

Необхідні заходи боротьби з шкідниками або з хворобою	Характер і час проведених заходів та їх ефективність	Вартість проведених робіт (всього і на 1 га)	Характеристика стану осередку за даними останніх обстежень і час їх проведення	Час затухання осередку та його списання
7	8	9	10	11
СРБ	СРБ-д/р: 3.2га			
СРБ	СРБ-д/р: 2.0га			
СРБ	СРБ-д/р: 4.7га			
СРБ	СРБ-д/р: 2.7га			
СРБ	СРБ-д/р: 3.6га			
СРБ	СРБ-д/р: 4.1га			
СРБ	СРБ-д/р: 1.7га			
СРБ				
СРБ	СРБ-д/р: 0.6га			
СРБ	СРБ-д/р: 3.7га			
СРБ	СРБ-д/р: 5.0га			
СРБ				
СРБ				
СРБ				
СРБ				
СРБ				
СРБ	СРБ-д/р: 1.1га			
СРБ	СРБ-д/р: 0.9га			
СРБ				
СРБ	СРБ-д/р: 5.2га			
СРБ	СРБ-д/р: 3.9га			
СРБ				
СРБ				
СРБ	СРБ-д/р: 8.5га			
СРБ				
СРБ	СРБ-д/р: 0.5га			
СРБ	СРБ-д/р: 4.0га			
СРБ	СРБ-д/р: 0.7га			
СРБ	СРБ-д/р: 5.0га			
СРБ	СРБ-д/р: 1.1га			
СРБ	СРБ-д/р: 6.0га			
СРБ	СРБ-д/р: 2.6га			

Назва лісництва	Квартали	Характеристика насаджень	Назва шкідників хвороб та інших причин пошкодження лісу. Час виявлення	Площа охоплення шкідником або хворобою	Інтенсиви зараж (ч шкідн. на од. вимір: кв. м дерев і т. Характ. пошк
Хованське а-60	41-15	9031.5п	берізка. короїд	3.7	середн.
отаном ка-05052	43-11	1003+5п	— — —	3.2	середн.
	44-80	9031.5п	— — —	1.5	середн.
	50-5	1003	— — —	3.9	середн.
	50-21	1003	— — —	2.5	середн.
	52-1	8032.5п	— — —	4.7	середн.
	58-9	1003	— — —	6.8	середн.
	70-13	9031.5п	— — —	8.0	середн.
	72-24	9031.5п	— — —	2.4	середн.
	78-20	1003	— — —	8.9	середн.
	74-12	1003+5п	— — —	6.0	середн.
	78-5	8031.5п/804	— — —	0.8	середн.
	83-13	8032.5п+5п	короїд тикачок	0.6	середн.
	87-2	30032.5п/804	короїд тикачок	2.0	середн.
	91-13	1003	берізка. короїд	8.9	середн.
	92-5	50336п/804	— — —	2.4	середн.
	94-15	1003+5п	— — —	4.6	середн.

Назва лісництва	Квартали	Характеристика насаджень	Назва шкідників хвороб та інших причин пошкодження лісу. Час виявлення	Площа охоплення шкідником або хворобою	Інтенсивність зараж. (число шкідн. на один вимір: кв. м. дерев і т. д. Характ. пошк.
1	2	3	4	5	6
Землі лісництва	8-1	80% + 1% + 1%	коріт	2.9	
Землі лісництва	8-3	70% + 3%	коріт	4.9	
Землі лісництва	10-18	10% + 1% + 1%	коріт	1.1	
Землі лісництва	18-24	10% + 1% + 1%	коріт	1.5	
Землі лісництва	34-30	70% + 1% + 1%	коріт	2.9	
Землі лісництва	55-4	9% + 1% + 1%	коріт	4.7	
Землі лісництва	55-11	10% + 1% + 1%	коріт	3.8	
Землі лісництва	55-23	9% + 1% + 1%	коріт	6.3	
Землі лісництва	88-26	10% + 1% + 1%	коріт	12.1	
Землі лісництва	95-8	10% + 1% + 1%	коріт	0.8	
Землі лісництва	101-15	70% + 1% + 1%	коріт	6.0	
Землі лісництва	104-10	50% + 1% + 1%	коріт	4.0	
Землі лісництва	7-4	10% + 1% + 1%	коріт	1.3	
Землі лісництва	8-8	40% + 1% + 1%	коріт	1.7	
Землі лісництва	10-15	80% + 1% + 1%	коріт	2.2	
Землі лісництва	20-3	10% + 1% + 1%	коріт	1.4	
Землі лісництва	39-19	10% + 1% + 1%	коріт	4.4	
Землі лісництва	41-23	10% + 1% + 1%	коріт	2.8	
Землі лісництва	53-47	70% + 1% + 1%	коріт	0.4	
Землі лісництва	54-9	90% + 1% + 1%	коріт	15.9	
Землі лісництва	71-19	10% + 1% + 1%	коріт	1.1	
Землі лісництва	75-31	80% + 1% + 1%	коріт	5.7	
Землі лісництва	7-1	10% + 1% + 1%	коріт	1.5	
Землі лісництва	9-33	10% + 1% + 1%	коріт	6.7	
Землі лісництва	9-39	10% + 1% + 1%	коріт	1.0	
Землі лісництва	38-14	70% + 1% + 1%	коріт	1.0	
Землі лісництва	38-17	90% + 1% + 1%	коріт	0.3	
Землі лісництва	38-35	70% + 1% + 1%	коріт	1.2	
Землі лісництва	39-12	10% + 1% + 1%	коріт	0.4	
Землі лісництва	54-40	10% + 1% + 1%	коріт	0.9	
Землі лісництва	54-17	90% + 1% + 1%	коріт	0.7	
Землі лісництва	55-22	80% + 1% + 1%	коріт	0.8	
Землі лісництва	56-11	70% + 1% + 1%	коріт	6.4	

Необхідні заходи боротьби з шкідниками або з хворобою	Характер і час проведених заходів та їх ефективність	Вартість проведених робіт (всього і на 1 га)	Характеристика стану осередку за даними останніх обстежень і час їх проведення	Час затухання осередку та його списання
7	8	9	10	11
СРБ	СРБ 2021р			2021р - 2,5 га
СРБ	СРБ 2021р			2021р - 4,8 га
СРБ	СРБ 2021р			2021р - 1,1 га
СРБ	СРБ 2021р			2021р - 1,5 га
СРБ	СРБ 2021р			2021р - 2,9 га
СРБ	СРБ 2021р			2021р - 7,7 га
СРБ	СРБ 2021р			2021р - 3,8 га
СРБ	СРБ 2021р			2021р - 6,3 га
СРБ	СРБ 2021р			2021р - 12,1 га
СРБ	СРБ 2021р			2021р - 0,8 га
СРБ	СРБ 2021р			2021р - 6,1 га
СРБ	СРБ 2021р			2021р - 1,0 га
СРБ	СРБ 2021р			2021р - 1,3 га
СРБ	СРБ 2021р			2021р - 0,7 га
СРБ	СРБ 2021р			2021р - 2,2 га
СРБ	СРБ 2021р			2021р - 1,4 га
СРБ	СРБ 2021р			2021р - 4,4 га
СРБ	СРБ 2021р			2021р - 2,8 га
СРБ	СРБ 2021р			2021р - 6,4 га
СРБ	СРБ 2021р			2021р - 15,9 га
СРБ	СРБ 2021р			2021р - 1,1 га
СРБ	СРБ 2021р			2021р - 5,7 га
СРБ	СРБ 2021р			2021р - 1,5 га
СРБ	СРБ 2021р			2021р - 6,7 га
СРБ	СРБ 2021р			2021р - 1,1 га
СРБ	СРБ 2021р			2021р - 1,6 га
СРБ	СРБ 2021р			2021р - 6,3 га
СРБ	СРБ 2021р			2021р - 4,2 га
СРБ	СРБ 2021р			2021р - 6,4 га
СРБ	СРБ 2021р			2021р - 6,9 га
СРБ	СРБ 2021р			2021р - 6,7 га
СРБ	СРБ 2021р			2021р - 5,8 га
СРБ	СРБ 2021р			2021р - 6,4 га

Назва лісництва	Квартали	Характеристика насаджень	Назва шкідників хвороб та інших причин пошкодження лісу. Час виявлення	Площа охоплення шкідником або хворобою	Інтенсивність зараж. (число шкідн. на один вимір: кв. м. дерев і т. д. Характ. пошк.
1	2	3	4	5	6
Земляничне	73-1	80, 10, 10	берішкідливий	4,2	
Земляничне	75-18	100, 10, 10, 15	берішкідливий	0,3	
Земляничне	75-24	100, 10, 10, 15	берішкідливий	1,2	
Земляничне	91-8	70, 20, 10, 10, 10	берішкідливий	0,3	
Земляничне	92-25	70, 30, 10, 10	короста	2,6	
Земляничне	94-22	40, 20, 10, 30, 10	короста	8,1	
Земляничне	6-17	90, 10, 10	бактеріальна	1,2	
Земляничне	7-15	80, 20, 10, 10	бактеріальна	1,5	
Земляничне	9-20	10, 10, 10	короста	1,2	
Земляничне	16-16	70, 20, 10, 10, 10	короста	6,9	
Земляничне	16-20	10, 10, 10	короста	1,1	
Земляничне	29-9	50, 20, 10, 10, 10, 10	короста	4,7	
Земляничне	32-19	60, 30, 10, 10, 10	короста	3,3	
Земляничне	34-24	10, 10, 10, 10, 10	короста	2,1	
Земляничне	34-27	10, 10, 10	короста	0,5	
Земляничне	53-19	80, 20, 10, 10, 10	короста	2,3	
Земляничне	53-39	50, 40, 10, 10	бактеріальна	4,2	
Земляничне	58-2	60, 30, 10, 10, 10	бактеріальна	1,8	
Земляничне	59-19	70, 10, 10, 10, 10	бактеріальна	16,9	
Земляничне	62-4	80, 10, 10, 10, 10	бактеріальна	2,9	
Земляничне	62-2	30, 30, 10, 10, 10, 10	бактеріальна	6,9	
Земляничне	67-10.1	60, 20, 10, 10, 10, 10	короста	3,5	
Земляничне	73-25	80, 20, 10, 10, 10, 10	берішкідливий	0,9	
Земляничне	73-27	60, 40, 10, 10, 10, 10	короста	1,3	
Земляничне	76-16	10, 10, 10	короста	15,4	
Земляничне	84-10.1	50, 40, 10, 10, 10, 10	бактеріальна	2,6	
Земляничне	86-5	50, 30, 10, 10, 10	бактеріальна	0,4	
Земляничне	89-14	90, 10, 10, 10, 10	берішкідливий	0,7	
Земляничне	89-36	80, 20, 10, 10, 10, 10	короста	0,6	
Земляничне	90-9	90, 10, 10, 10, 10, 10	короста	1,6	
Земляничне	91-25	70, 20, 10, 10, 10, 10	бактеріальна	1,0	
Земляничне	92-26	10, 10, 10	короста	0,9	
Земляничне	92-27	90, 10, 10, 10, 10	короста	1,3	
Земляничне	94-21	80, 20, 10, 10, 10	бактеріальна	6,6	

Необхідні заходи боротьби з шкідниками або з хворобою	Характер і час проведених заходів та їх ефективність	Вартість проведених робіт (всього і на 1 га)	Характеристика стану осередку за даними останніх обстежень і час їх проведення	Час затухання осередку та його списання
7	8	9	10	11
СРБ	СРБ-2021р			2021р - 4,2 га
СРБ	СРБ-2021р			2021р - 1,3 га
СРБ	СРБ-2021р			2021р - 1,2 га
СРБ	СРБ-2021р			2021р - 1,32 га
СРБ	СРБ-2021р			2021р - 2,6 га
СРБ	СРБ-2021р			2021р - 8,1 га
СРБ	СРБ-2021р			2021р - 1,5 га
СРБ	СРБ-2021р			2021р - 1,2 га
СРБ	СРБ-2021р			2021р - 6,9 га
СРБ	СРБ-2021р			2021р - 1,1 га
СРБ	СРБ-2021р			2021р - 4,7 га
СРБ	СРБ-2021р			2021р - 3,3 га
СРБ	СРБ-2021р			2021р - 2,1 га
СРБ	СРБ-2021р			2021р - 0,5 га
СРБ	СРБ-2021р			2021р - 2,5 га
СРБ	СРБ-2021р			2021р - 4,2 га
СРБ	СРБ-2021р			2021р - 1,8 га
СРБ	СРБ-2021р			2021р - 16,9 га
СРБ	СРБ-2021р			2021р - 2,9 га
СРБ	СРБ-2021р			2021р - 6,9 га
СРБ	СРБ-2021р			2021р - 3,5 га
СРБ	СРБ-2021р			2021р - 0,9 га
СРБ	СРБ-2021р			2021р - 1,3 га
СРБ	СРБ-2021р			2021р - 15,4 га
СРБ	СРБ-2021р			2021р - 2,6 га
СРБ	СРБ-2021р			2021р - 0,4 га
СРБ	СРБ-2021р			2021р - 4,7 га
СРБ	СРБ-2021р			2021р - 0,6 га
СРБ	СРБ-2021р			2021р - 1,6 га
СРБ	СРБ-2021р			2021р - 1,0 га
СРБ	СРБ-2021р			2021р - 0,9 га
СРБ	СРБ-2021р			2021р - 1,3 га
СРБ	СРБ-2021р			2021р - 6,6 га
СРБ	СРБ-2021р			

[illegible]

[illegible]

Назва лісництва	Квартали	Характеристика насаджень	Назва шкідників хвороб та інших причин пошкодження лісу. Час виявлення	Площа охоплення шкідником або хворобою	Інтенсивність зараж. (число шкідн. на один вимір: кв. м. дерев і т. д. Характ. пошк.
1	2	3	4	5	6
Кам'янобрідське	40 35	10 Сз	Верхівковий короїд	1,3	10
Кам'янобрідське	53 17	10 Сз	Верхівковий короїд	7	10
Кам'янобрідське	57 37	8 Сз 2 Бп	Верхівковий короїд	3,6	10
Кам'янобрідське	73 2	9 Дз 1 Сз	Верхівковий короїд	1,2	10
Кам'янобрідське	75 25	8 Сз 1 Бп 10 Дз	Верхівковий короїд	1,8	10
Кам'янобрідське	118 2	9 Сз 1 Дз + Бп	Верхівковий короїд	2,4	10
Кам'янобрідське	118 5	8 Сз + Бп	Верхівковий короїд	1,7	10
2021 рік					
Кам'янобрідське	3 12	10 Сз + Бп	Верхівковий короїд	4,4	10
Кам'янобрідське	10 44	7 Сз 2 Бп 1 Дз 1 Бп	Верхівковий короїд	6,7	10
Кам'янобрідське	31 11	10 Сз 1 Сз 1 Дз	Коронна гудка	5,1	10
Кам'янобрідське	39 14	10 Сз + Бп + Дз	Верхівковий короїд	10,6	10
Кам'янобрідське	40 32	9 Сз 10 Дз + Бп	Верхівковий короїд	2,1	10
Кам'янобрідське	57 38	5 Сз 5 Бп + 10 Дз	Верхівковий короїд	1,8	10
Кам'янобрідське	65 35	10 Сз + 1 Бп	Коронна гудка	3,3	10
Кам'янобрідське	69 9	10 Сз + 2 Дз	Верхівковий короїд	3,8	10
Кам'янобрідське	72 8	9 Сз + 10 Дз + Бп	Верхівковий короїд	0,8	10
Кам'янобрідське	73 33	10 Сз + 10 Дз + Бп	Верхівковий короїд	0,9	10
Кам'янобрідське	37 34	7 Сз 3 Бп	Верхівковий короїд	1,7	10
Кам'янобрідське	80 5	10 Сз + 1 Бп	Коронна гудка	1,6	10
Кам'янобрідське	80 6	7 Сз 3 Дз + 10 Сз + 1 Бп	Коронна гудка	3,6	10
Кам'янобрідське	112 10	10 Сз + 1 Бп	Верхівковий короїд	1,7	10
Кам'янобрідське	116 2	7 Сз 3 Дз + Бп	Верхівковий короїд	1,9	10
Кам'янобрідське	116 7	9 Сз 10 Дз	Верхівковий короїд	2,3	10
Кам'янобрідське		Поперечний	рак гудка		
Кам'янобрідське	22 13	10 Дз	Поперечний рак	5,7	5
Кам'янобрідське	107 10	8 Дз 1 Бп 1 Вп	гудка	2,1	5
Кам'янобрідське	38 32	5 Сз 4 Бп 10 Дз	Стовбурові	1,1	
Кам'янобрідське	62 29	6 Дз 10 Сз 1 Вп 1 Бп	гнилі	5,2	15
Кам'янобрідське	75 12	4 Сз 2 Бп 2 Дз 2 Вп	-"-	5,3	15
Кам'янобрідське	77 3	6 Бп 2 Сз 2 Вп	-"-	25,4	

Необхідні заходи боротьби з шкідниками або з хворобою	Характер і час проведених заходів та їх ефективність	Вартість проведених робіт (всього і на 1 га)	Характеристика стану осередку за даними останніх обстежень і час їх проведення	Час затухання осередку та його списання
7	8	9	10	11
срп 1, 3	Грунтово-тарак 2020 р			
срп 2	Грунтово-тарак 2020 р			
срп 3, 6	Грунтово-тарак 2020 р			
срп 1, 2	Грунтово-тарак 2020 р			
срп 1, 2	Грунтово-тарак 2020 р			
срп 2, 4	Грунтово-тарак 2020 р			
срп 1, 7	Грунтово-тарак 2020 р			
60,4		146 99,5	44,8 40,6	30,6
		24,6 51,9	329,2	
		391 151,4		
срп 4, 4	Грунтово-тарак 2020 р			
срп 6, 7	Грунтово-тарак 2020 р			
срп 5, 1	Грунтово-тарак 2020 р			
срп 10, 6	Грунтово-тарак 2020 р			
срп 2, 1	Грунтово-тарак 2020 р			
срп 1, 2	Грунтово-тарак 2020 р			
срп 3, 3	Грунтово-тарак 2020 р			
срп 3, 8	Грунтово-тарак 2020 р			
срп 0, 2	Грунтово-тарак 2020 р			
срп 0, 9	Грунтово-тарак 2020 р			
срп 1, 7	Грунтово-тарак 2020 р			
срп 1, 6	Грунтово-тарак 2020 р			
срп 3, 6	Грунтово-тарак 2020 р			
срп 1, 7	Грунтово-тарак 2020 р			
срп 1, 9	Грунтово-тарак 2020 р			
срп 2, 3	Грунтово-тарак 2020 р			

Назва лісництва	Квартали	Характеристика насаджень	Назва шкідників хвороб та інших причин пошкодження лісу. Час виявлення	Площа охоплення шкідником або хворобою	Інтенсивність зараж. (число шкідл. на один вимір: кв. м. дерев і т. д. Характ. пошк.
1	2	3	4	5	6
Камінопобригське	79 16	3Dz 4Bnd 10c 1Gz	стоббурові	2,6	15
Камінопобригське	79 21	5Dz 1Bn 3Dn 1Gz	гипі	9,0	20
Камінопобригське	79 31	5Dz 20c 1Bn 1Bn	-11-	4,9	15
Камінопобригське	82 18	4Dz 3Bn 30c	-11-	0,9	15
Камінопобригське	89 17	5Dz 4Bn 1Gz	-11-	4,2	5
Камінопобригське	93 19	70c 1Bn 2Dz	-11-	1,0	
Камінопобригське	104 10	3Dz 5Bn 10c 1Gz	-11-	5,0	10
Камінопобригське	113 7	7Dz 2Bn 1Bn	-11-	0,9	5
Камінопобригське	119 14	30c 3Bn 1Bn 20c 1Gz	-11-	4,3	5
				Σ 69,8	
Камінопобригське	87 13	7Dz 2Bn 1Bn 2	Прутовик дубовий	10,3	5
				Σ 10,3	
Камінопобригське	80 1	6Bn 2Gz 1Dz 1Gz	Прутовик гірський	2,2	
			дубовий	Σ 2,2	
Камінопобригське	80 6	10Gz k	Прутовик плоский	1,6	2
				Σ 1,6	
Камінопобригське	19 7	10Gz k	Коренева	5,1	15
Камінопобригське	24 7	10Gz k	губка	9,8	15
Камінопобригське	28 11	9Gz k 1Bn	-11-	3,6	15
Камінопобригське	32 3	10Gz k	-11-	1,8	2
Камінопобригське	32 6	10Gz k + Bn + 6a2	-11-	8,8	15
Камінопобригське	32 18	10Gz k	-11-	0,7	2
Камінопобригське	33 14	10Gz k + Bn	-11-	3,7	15
Камінопобригське	33 22	10Gz k + Bn	-11-	0,8	15
Камінопобригське	35 1	10Gz k	-11-	0,7	2
Камінопобригське	35 2	9Gz k 1Bn	-11-	2,9	2
Камінопобригське	35 6	10Gz k	-11-	3,8	
Камінопобригське	36 5	10Gz k	-11-	1,2	2
Камінопобригське	41 5	9Gz k 1Bn	-11-	0,4	
Камінопобригське	44 10	10Gz k	-11-	0,4	
Камінопобригське	46 4	10Gz k	-11-	2,6	5
Камінопобригське	47 12	10Gz k	-11-	0,8	

Назва лісництва	Квартали	Характеристика насаджень	Назва шкідливих хвороб та інших причин пошкодження лісу. Час виявлення	Площа охоплення шкідником або хворобою	Інтенсивність зараж. (число шкідн. на один вимір: кв. м. дерев і т. д. Характ. пошк.
1	2	3	4	5	6
Кам'янобрідське	56 12	9Сз 1Бн	Коренева гниль	1,3	2
Кам'янобрідське	56 14	8Сз 2Бн	-11-	1,0	
Кам'янобрідське	60 3	10Сз	-11-	1,0	
Кам'янобрідське	62 25	9Сз 1Бн	-11-	13,0	2
Кам'янобрідське	62 26	10Сз к	-11-	13,2	5
Кам'янобрідське	62 40	10Сз к	-11-	1,6	5
Кам'янобрідське	63 19	8Сз 2Бн	-11-	1,4	2
Кам'янобрідське	63 21	10Сз к	-11-	1,5	2
Кам'янобрідське	63 22	9Сз 1Бн	-11-	5,9	2
Кам'янобрідське	63 23	9Сз 1Бн	-11-	19,5	5
Кам'янобрідське	63 27	10Сз к	-11-	2,8	
Кам'янобрідське	63 33	9Сз 1Бн	-11-	9,0	2
Кам'янобрідське	64 23	9Сз к 1Бн	-11-	4,8	2
Кам'янобрідське	64 32	10Сз к	-11-	5,6	5
Кам'янобрідське	64 36	10Сз к	-11-	2,9	2
Кам'янобрідське	64 43	10Сз к	-11-	2,7	2
Кам'янобрідське	65 7	10Сз к	-11-	1,2	2
Кам'янобрідське	65 35	10Сз к	-11-	3,3	2
Кам'янобрідське	65 41	9Сз 1Бн	-11-	2,4	
Кам'янобрідське	67 7	10Сз к	-11-	1,0	2
Кам'янобрідське	74 1	10Сз к	-11-	5,5	5
Кам'янобрідське	77 5	10Сз к	-11-	1,9	5
Кам'янобрідське	77 10	10Сз к	-11-	0,3	
Кам'янобрідське	77 14	10Сз к	-11-	13,0	2
Кам'янобрідське	77 21	9Сз 1Бн	-11-	1,4	2
Кам'янобрідське	78 1	10Сз к	-11-	3,5	2
Кам'янобрідське	78 2	9Сз 1Бн	-11-	5	2
Кам'янобрідське	78 15	10Сз к	-11-	10	2
Кам'янобрідське	78 27	10Сз к	-11-	0,7	2
Кам'янобрідське	78 32	8Сз к 2Бн	-11-	3,7	
Кам'янобрідське	79 23	10Сз к	-11-	0,6	
Кам'янобрідське	79 29	10Сз к	-11-	2,5	5
Кам'янобрідське	80 3	9Сз 1Бн	-11-	6,2	2
Кам'янобрідське	80 5	10Сз к	-11-	1,7	

Необхідні заходи боротьби з шкідниками або з хворобою	Характер і час проведених заходів та їх ефективність	Вартість проведених робіт (всього і на 1 га)	Характеристика стану осередку за даними останніх обстежень і час їх проведення	Час затухання осередку та його списання
7	8	9	10	11
СРБ - 13,8 СРС	Зрундовано характ 2021 куртинного характ			2021 0,92с
СРБ - 13,6	Зрундовано характ 2021			
СРС	куртинного характ			2021 0,92с
СРС	куртинного характ			2021 0,82с
СРС	куртинного характ			2021 0,62с

Назва лісництва	Квартали	Характеристика насаджень	Назва шкідників хвороб та інших причин пошкодження лісу. Час виявлення	Площа охоплення шкідником або хворобою	Інтенсивність зараж. (число шкідл. на один вимір: кв. м. дерев і т. д. Характ. пошк.
1	2	3	4	5	6
Камінопоріське	80 11	10С ₃ к	Корінь	3,3	
Камінопоріське	80 20	10С ₃ к	зубка	0,7	2
Камінопоріське	80 21	10С ₃ к		1,5	2
Камінопоріське	81 15	10С ₃ к		2,3	2
Камінопоріське	82 13	10С ₃ к.		1,3	
Камінопоріське	33				
Камінопоріське	31 2	10С ₃	Трутовик мбейтиса	4,2	2
				4,2	
Камінопоріське	27 20	10С ₃	Ворітківський пилик	0,2	100
Камінопоріське	1 11,1	Затисне насадж.	-11- 10	1,0	100
Камінопоріське	1 29,2	-11-	-11-	0,8	100
Камінопоріське	1 30,2	-11-	-11-	0,5	100
Камінопоріське	9 12	-11-	-11-	0,4	100
Камінопоріське	34 3,1	10С ₃ т Бн	-11-	1,0	100
Камінопоріське	57 9,2	Затисне насадж.	-11-	0,4	100
Камінопоріське	62 42	-11-	-11-	0,4	100
Камінопоріське	68 1,1	8С ₃ 1 Бн	-11-	0,8	100
Камінопоріське	68 16	10С ₃	-11-	0,5	100
Камінопоріське	87 12	Затисне насадж.	-11-	1,0	100
Камінопоріське	121 5,1	Затисне насадж.	-11-	1,0	100
Камінопоріське	9 11	8С ₃ 2 Бн + Д ₃ + Д ₄	-11-	6,4	5
Камінопоріське	10 31	9С ₃ 1 Лн + Бн + Д ₃	-11-	3,9	5
Камінопоріське	10 39	9С ₃ 1 Бн + Д ₃ + Д ₄	-11-	8,5	5
Камінопоріське	12 2	8С ₃ 2 Бн + Д ₃	-11-	14,0	10
Камінопоріське	18 2	8С ₃ 2 Бн + Д ₃ + Д ₄	-11-	6,4	10
Камінопоріське	34 5	6С ₃ 1 Бн + Бн + Д ₃	-11-	6,4	10
Камінопоріське	2 20	10С ₃	-11-	14,0	
Камінопоріське	8 14	9С ₃ 4 Д ₃ + Бн	-11-	5,2	
Камінопоріське	8 16	9С ₃ 1 Д ₃ + Бн + Д ₄	-11-	8,9	
Камінопоріське	37 23	9С ₃ 1 Лн + Д ₃	-11-	4,8	
Камінопоріське	37 24	6Д ₃ 4С ₃ + Бн + Д ₄	-11-	5,6	
Камінопоріське	39 11	8С ₃ 1 Бн + Лн + Д ₃	-11-	1,2	
Камінопоріське	44 5	10С ₃	-11-	5,8	

Необхідні заходи боротьби з шкідниками або з хворобою	Характер і час проведених заходів та їх ефективність	Вартість проведення робіт (всього і на 1 га)	Характеристика стану осередку за даними останніх обстежень і час їх проведення	Час затухання осередку та його списання
7	8	9	10	11
CPC-0,2	Куртинного			2021 0,229
CPC	осередку 2021			2021 1,029
CPC	-II-			2021 0,829
CPC	-II-			2021 0,529
CPC	-II-			2021 0,429
CPC	-II-			2021 1,029
CPC	-II-			2021 0,429
CPC	-II-			2021 0,429
CPC	-II-			2021 0,829
CPC	-II-			2021 0,529
CPC	-II-			2021 1,029
CPC	-II-			2021 1,029
CPCB	Грулового			
CPCB - 3,929	осередку			
CPCB - 8,529	-II-			
CPCB - 14,29	Грулового			
CPCB - 6,429	осередку 2021			
CPCB - 6,429	-II-			
CPCB - 14,029	-II-			
CPCB - 5,229	-II-			
CPCB - 8,929	-II-			
CPCB - 4,829	-II-			
CPCB - 5,629	-II-			
CPCB - 1,229	-II-			
CPCB - 5,829	-II-			

Назва лісництва	Квартали	Характеристика насаджень	Назва шкідників хвороб та інших причин пошкодження лісу. Час виявлення	Площа охоплення шкідником або хворобою	Інтенсивність зараж. (число шкідл. на один вимір: кв. м. дерев і т. д. Характ. пошк.
1	2	3	4	5	6
Камінопобридське	60 6	$PC_3 2 B_n + B_{n2} D_3$	вершківковий	1,3 5	
Камінопобридське	64 13	$10C_3 + B_n + B_{n2}$	попеліг	5,0	
Камінопобридське	75 3	$7C_3 3 B_n$	н-	0,9	
Камінопобридське	75 1	$10C_3$	н-	0,8	
Камінопобридське	81 4	$10C_3 + B_n$	н-	2,4	
Камінопобридське	81 21	$9C_3 1 B_n + B_{n2}$	н-	2,2	
Камінопобридське	83 16	$9C_3 1 B_n$	н-	2,6	
Камінопобридське	83 17	$10C_3 + B_n$	н-	2,1	
Камінопобридське	92 37	$9C_3 1 D_3$	н-	0,5	
Камінопобридське	92 46	$10C_3 + D_3$	н-	2,5	
Камінопобридське	92 49	$10C_3 + D_3$	н-	0,9	
Камінопобридське	96 35	$10C_3$	н-	0,5	
Камінопобридське	120 3	$9C_3 1 D_3$	н-	1,7	
Камінопобридське	120 11	$8C_3 2 D_3 + B_n$	н-	7,1	
Камінопобридське	35 12	$10C_3 + B_{n2} + B_n$	н-	1,1	
Камінопобридське	37 21	$7C_3 2 B_n 1 D_3$	н-	3,1	
Камінопобридське	39 25	$8C_3 1 B_n 1 D_3$	н-	2,4	
Камінопобридське	39 27	$10C_3 + B_n + D_3$	н-	1,4	
Камінопобридське	39 29	$9C_3 1 D_3 + B_n$	н-	0,3	
Камінопобридське	39 33	$10C_3$	н-	0,2	
Камінопобридське	62 30	$9C_3 1 B_n$	н-	3,6	
Камінопобридське	65 6	$8C_3 2 B_n + B_{n2}$	н-	4,2	
Камінопобридське	83 12	$8C_3 2 B_n$	н-	0,7	
Камінопобридське	84 1	$9C_3 1 B_{n2} + B_n$	н-	2,5	
Камінопобридське	84 10	$10C_3 + B_{n2} + B_n$	н-	2,2	
Камінопобридське	85 10	$6C_3 3 B_n 1 B_{n2} 1 D_3$	н-	2,2	
Камінопобридське	85 12	$6 B_{n2} 2 B_n 1 D_3 1 D_3$	н-	0,6	
Камінопобридське	90 9	$8C_3 1 D_3$	н-	0,7	
Камінопобридське	90 11	$8C_3 1 B_n 1 D_3$	н-	1,0	
Камінопобридське	99 9	$6C_3 3 B_n 1 D_3 + D_3$	н-	2,1	
Камінопобридське	99 12	$9C_3 1 D_3$	н-	0,5	
Камінопобридське	100 5	$8C_3 1 D_3 1 B_n$	н-	1,1	
Камінопобридське	102 10	$8D_3 1 B_n (80) 1 B_{n2} + B_n$	Бактеріальна доглядна	2,1	
Камінопобридське	102 12	$8C_3 1 D_3 + B_n + D_3 + B_n$	вершківковий популіс	4,9	

Необхідні заходи боротьби з шкідниками або з хворобою	Характер і час проведених заходів та їх ефективність	Вартість проведених робіт (всього і на 1 га)	Характеристика стану осередку за даними останніх обстежень і час їх проведення	Час затухання осередку та його списання
7	8	9	10	11
СРБ-13,5 га	грунтово-хвощовий 2021			
СРБ-5,0 га	-11-			
СРБ-0,9 га	-11-			
СРБ-0,8 га	-11-			
СРБ-2,4 га	-11-			
СРБ-2,2 га	-11-			
СРБ-2,6 га	-11-			
СРБ-2,1 га	-11-			
СРБ-0,5 га	-11-			
СРБ-0,5 га	-11-			
СРБ-0,9 га	-11-			
СРБ-0,5 га	-11-			
СРБ-1,7 га	-11-			
СРБ-7,1 га	-11-			
СРБ-6,1 га	-11-			
СРБ-3,1 га	-11-			
СРБ-2,4 га	-11-			
СРБ-1,4 га	-11-			
СРБ-0,3 га	-11-			
СРБ-0,2 га	-11-			
СРБ-3,6 га	-11-			
СРБ-4,2 га	-11-			
СРБ-0,7 га	-11-			
СРБ-2,5 га	-11-			
СРБ-2,2 га	-11-			
СРБ-2,2 га	-11-			
СРБ-0,6 га	-11-			
СРБ-0,7 га	-11-			
СРБ-1,0 га	-11-			
СРБ-2,1 га	-11-			
СРБ-0,5 га	-11-			
СРБ-1,1 га	-11-			
СРБ-2,1 га	-11-			
СРБ-4,9 га	-11-			

[illegible]

[illegible]

2021 рік

Назва лісництва	Квартали	Характеристика насаджень	Назва шкідників хвороб та інших причин пошкодження лісу. Час виявлення	Площа охоплення шкідником або хворобою	Інтенсивність зараж. (число шкідл. на одиниці вимір. кв. м. дерев і т. д. Характ. пошк.)
1	2	3	4	5	6
Збіжське	66-17.1	10C ₂	Верхівковий короїд	0,6	Сильна
	68-25.1	Змішане насадження	Верхівковий короїд	0,9	— " —
	68-27.1	— " —	Короїд тинючаф	0,5	— " —
	69-13	— " —	Короїд тинючаф	0,3	— " —
	5-26	10C ₂ +5n+0c	Верхівковий короїд	0,3	Середня
	9-37	9C ₂ +D ₂	— " —	0,3	— " —
	11-38	8C ₂ +2D ₂	— " —	0,2	— " —
	12-29	10C ₂ +5n	Коренева губка	0,3	Слабка
	12-34	10C ₂ +5n	— " —	0,4	— " —
	12-77	10C ₂ +5n	Верхівковий короїд	0,4	Середня
	13-20	10C ₂ +5n+D ₂	Коренева губка	0,8	Слабка
	16-28	9C ₂ +5n	Верхівковий короїд	1,6	Середня
	16-33.1	9C ₂ +D ₂	— " —	1,5	— " —
	17-25	10C ₂ +5n	— " —	6,0	— " —
	31-2.2	9C ₂ +5n	— " —	5,0	— " —
	31-14	9C ₂ +5n	— " —	4,7	— " —
	33-47.2	10C ₂ +5n	— " —	6,0	— " —
	34-4	10C ₂ +D ₂ +5n	— " —	2,5	— " —
	43-9	10C ₂ +5n	— " —	0,9	— " —
	45-27	8C ₂ +5n+0c+0n2	— " —	4,3	— " —
	48-71.1	8C ₂ +5n	— " —	3,0	— " —
	52-7.1	10C ₂ +5n	— " —	1,5	— " —
	55-38	10C ₂ +D ₂	— " —	1,2	— " —
	55-39	10C ₂ +5n	— " —	1,1	— " —
	56-9	10C ₂	— " —	0,3	— " —
	56-12	10C ₂ +5n	— " —	1,9	— " —
	56-14	10C ₂	— " —	0,4	— " —
	57-1.2	10C ₂ +5n	— " —	2,5	— " —
	57-6.4	10C ₂ +5n+D ₂	— " —	3,0	— " —
	63-15	9C ₂ +5n	— " —	1,3	— " —
	66-7	10C ₂	— " —	1,4	— " —
	70-8.1	10C ₂	— " —	2,5	— " —
	9-12	8C ₂ +2D ₂	— " —	0,7	— " —
	39-39	10C ₂	Коренева губка	3,2	Слабка

Необхідні заходи боротьби з шкідниками або з хворобою	Характер і час проведених заходів та їх ефективність	Вартість проведених робіт (всього і на 1 га)	Характеристика стану осередку за даними останніх обстежень і час їх проведення	Час затухання осередку та його списання
7	8	9	10	11
СРС	СРС-21 0.6/114			
СРС	СРС-21 0.9/268			
СРС	СРС-21 0.5/127			
СРС	СРС-21 0.3/48			
СРВ	СРВ-21 0.3/			
СРВ	СРВ-21 0.3/34			
СРВ	СРВ-21 0.2/7			
СРВ	СРВ-21 0.3/32			
СРВ	СРВ-21 0.4/27			
СРВ	СРВ-21 0.4/33			
СРВ	СРВ-21 0.8/22			
СРВ	СРВ-21 1.6/62			
СРВ	СРВ-21 1.5/35			
СРВ	СРВ-21 6.0/130			
СРВ	СРВ-21 5.0/131			
СРВ	СРВ-21 4.7/40			
СРВ	СРВ-21 6.0/89			
СРВ	СРВ-21 2.5/51			
СРВ				
СРВ	СРВ-21 4.3/160			
СРВ	СРВ-21 3.0/92			
СРВ	СРВ-21 1.5/69			
СРВ	СРВ-21 1.2/47			
СРВ	СРВ-21 1.1/47			
СРВ	СРВ-21 0.3/18			
СРВ	СРВ-21 1.9/69			
СРВ	СРВ-21 0.4/15			
СРВ	СРВ-21 2.5/75			
СРВ	СРВ-21 3.0/86			
СРВ	СРВ-21 1.3/71			
СРВ	СРВ-21 1.4/56			
СРВ	СРВ-21 2.5/99			
СРВ	СРВ-21 0.7/34			
СРВ	СРВ-21 3.2/75			

Назва лісництва	Квартали	Характеристика насаджень	Назва шкідників хвороб та інших причин пошкодження лісу. Час виявлення	Площа охоплення шкідником або хворобою	Інтенсивність зараж. (число шкідн. на один вимір: кв. м. дерев і т. д. Характ. пошк.
1	2	3	4	5	6
Якимське	39-42.1	8/3 Бн 1 Вм 9/10	Верхівковий короїд	2.0	Середня
	40-33	8/3 Бн + Вм	— " —	2.2	— " —
	40-39	9/3 Бн + Вм	— " —	0.9	— " —
	41-2.1	10/3 + Бн	— " —	3.0	— " —
	41-18	9/3 + Бн	— " —	6.5	— " —
	49-31	10/3 + Бн	— " —	1.7	— " —
	50-3	9/3 Бн + Вм	— " —	1.2	— " —
	57-24.1	9/3 Бн	— " —	2.0	— " —
	1-4.1	5/3 3/3 Бн 10/3	— " —	0.6	Середня
	8-45	10/3 + Бн	— " —	1.2	— " —
	12-22	10/3 + Бн	— " —	2.3	— " —
	12-2.1	9/3 Бн	— " —	2.0	— " —
	12-48.2	10/3 к + Бн + Вм	Коричева шубка	2.0	Слабка
	12-48.3	10/3 к + Бн + Вм	— " —	1.0	— " —
	12-63	6/3 3 Бн 10/3 + Вм	Верхівковий короїд	2.8	Середня
	18-12.1	10/3 + Бн	— " —	3.0	— " —
	18-24.1	10/3 + Бн	— " —	6.0	— " —
	31-2.3	9/3 Бн	— " —	3.0	— " —
	31-16	10/3 к + Бн	Коричева шубка	4.7	Слабка
	33-17.1	10/3 + Бн + 0/3	Верхівковий короїд	2.0	Середня
	33-17.2	10/3 + Бн + 0/3	— " —	2.0	— " —
	34-7	9/3 Бн + 9/3	— " —	3.9	— " —
	35-27	9/3 10/3 + Бн	— " —	2.3	— " —
	45-29	10/3 + Бн	— " —	1.0	— " —
	48-71.2	8/3 2 Бн	— " —	3.0	— " —
	54-17.2	10/3	— " —	2.0	Сильна
	55-24.1	10/3 + Бн	— " —	2.0	Середня
	56-17.4	10/3 + Вм + 9/3	— " —	3.0	— " —
	56-17.5	10/3 + Вм + 9/3	— " —	2.0	— " —
	59-22	10/3 + Бн + Вм	— " —	3.0	— " —
	61-2	10/3	— " —	2.4	— " —
	61-14.3	10/3 + Вм	— " —	3.0	— " —
	63-25	10/3	— " —	1.7	— " —
	64-1	10/3	— " —	0.8	Слабка

Необхідні заходи боротьби з шкідниками або з хворобою	Характер і час проведених заходів та їх ефективність	Вартість проведених робіт (всього і на 1 га)	Характеристика стану осередку за даними останніх обстежень і час їх проведення	Час затування осередку та його списання
7	8	9	10	11
CPB	CPB-21 2.0/46			
CPB	CPB-21 2.2/70			
CPB	CPB-21 0.9/39			
CPB	CPB-21 3.0/61			
CPB	CPB-21 6.5/165			
CPB	CPB-21 1.7/38			
CPB	CPB-21 1.2/51			
CPB	CPB-21 2.0/78			
CPB	CPB-21 0.6/25			
CPB	CPB-21 1.2/65			
CPB	CPB-21 2.3/103			
CPB	CPB-21 2.0/61			
CPB	CPB-21 2.0/90			
CPB	CPB-21 1.0/56			
CPB	CPB-21 2.8/97			
CPB	CPB-21 3.0/			
CPB	CPB-21 6.0/114			
CPB	CPB-21 3.0/59			
CPB	CPB-21 4.7/106			
CPB				
CPB				
CPB	CPB-21 3.9/60			
CPB	CPB-21 2.3/74			
CPB				
CPB				
CPB	CPB-21 2.0/104			
CPB	CPB-21 2.0/45			
CPB	CPB-21 3.0/103			
CPB	CPB-21 2.0/71			
CPB				
CPB				
CPB				
CPB	CPB-21 0.8/45			

Назва лісництва	Квартали	Характеристика насаджень	Назва шкідників хвороб та інших причин пошкодження лісу. Час виявлення	Площа охоплення шкідником або хворобою	Інтенсивність зараж. (числ. шкідн. на один вимір: кв. м. дерев і т. д. Характ. пошк.)
1	2	3	4	5	6
<i>Губинське</i>	64-3	70% 25% 10% 2	Великий коріг	1.6	Великий
	64-5,2	10% 2 + 2 + 2	— " —	0.4	— " —
	64-11	10%	— " —	1.9	— " —
	64-14,1	70% 35% + 5%	— " —	3.0	— " —
	64-15	10%	— " —	1.2	— " —
	64-25	10%	— " —	2.4	— " —
	66-17,2	10%	— " —	1.6	— " —
	67-15	10% 3 + 2 + 2 + 5%	— " —	1.6	— " —
	70-20	10% 3 + 5%	— " —	1.9	— " —
	4-15	10%	Коричнева шубка	4.5	Слабка
	5-77,1	10% 3 + 5% + 5%	Великий коріг	1.5	— " —
	5-62	10%	— " —	0.7	Середня
	5-63	10%	— " —	0.7	— " —
	9-15	10%	— " —	0.2	— " —
	9-21	8% 15% 1%	— " —	2.5	— " —
	10-19,1	7% 30% 3 + 5%	— " —	1.2	— " —
	12-21	9% 15%	— " —	2.0	— " —
	12-6	10% 5% + 5% + 5%	— " —	0.5	— " —
	12-7	10% 3 + 5%	— " —	3.8	— " —
	12-9	10% 3 + 5%	— " —	0.3	— " —
	12-48,4	10% 3 + 5% + 5%	Коричнева шубка	4.0	Слабка
	12-48,5	10% 3 + 5% + 5%	— " —	2.0	— " —
	12-48,6	10% 3 + 5% + 5%	— " —	3.0	— " —
	12-59	9% 15%	Великий коріг	3.4	Середня
	13-18	10% 3 + 5%	Коричнева шубка	1.5	Слабка
	20-10	7% 3 + 5%	Великий коріг	1.2	Середня
	20-22	8% 25% 2 + 1%	— " —	1.3	— " —
	29-24	10% 3 + 5%	— " —	4.6	— " —
	30-58	9% 15%	— " —	0.3	— " —
	33-17,3	10% 3 + 5% + 2%	— " —	2.0	— " —
	41-2,1	10% 3 + 5%	— " —	2.5	Слабка
	41-43	10% 3 + 5%	— " —	1.9	Середня
	42-23	8% 15% 15%	— " —	3.4	— " —
	42-21,1	5% 35% 10% 10% + 5%	— " —	1.0	Слабка

Необхідні заходи боротьби з шкідниками або з хворобою	Характер і час проведених заходів та їх ефективність	Вартість проведених робіт (всього і на 1 га)	Характеристика стану осередку за даними останніх обстежень і час їх проведення	Час затухання осередку та його списання
7	8	9	10	11
CPB	CPB-21 1.6/30			
CPB	CPB-21 0.4/40			
CPB	CPB-21 1.9/73			
CPB				
CPB	CPB-21 1.2/58			
CPB				
CPB				
CPB				
CPB				
CPB	CPB-21 4.5/185			
CPB				
CPB				
CPB				
CPB				
CPB				
CPB				
CPB				
CPB				
CPB	CPB-21 3.8/129			
CPB				
CPB				
CPB				
CPB				
CPB				
CPB				
CPB	CPB-21 1.2/54			
CPB	CPB-21 1.3/40			
CPB				
CPB				
CPB				
CPB	CPB-21 2.5/52			
CPB	CPB-21 1.9/40			
CPB				
CPB				

Погоджую:

Директор ДС ЛП "Вінницьлісозахист"

В.В. Чудак

"23"

грудня

2020 року



Погоджую:

Начальник Житомирського обласного управління

лісового та мисливського господарства

В.А. Сахнюк

"24"

01

2021 року



Перелік
заходів з поліпшення санітарного стану лісів 2021 року
ДП "Баранівське ЛМГ"
Житомирська область

Лісництво (урочище)	№ кварталу	№ полігону	Площа полігону, га	Номер підвиділу	Площа підвиділу, га		Коротка таксаційна характеристика насадження відповідно до матеріалів лісовпорядкування							Категорія захисності	Вид запланованих заходів	Причини призначення заходів	Орієнтовний запас деревини по підлягає порушенню, куб. метрів на 1 га	Повнота рослинного покриву, внесених до Червоної книги України
					загальна	у тому числі площа, можлива для експлуатації	Склад насадження	Вік, років	Повнота	Бонітет	середня висота, метрів	середній діаметр, сантиметрів	Запас деревини, куб. м на 1 гектар					
1	2	3	4	5	6	7	8	9	10	11	12	13	14	15	16	17	18	19
Адамівське	21	3	1,3		1,3	1,3	10Сз+Бп+Дчр	57	0,75	1А	23	26	357	4	СРВ	Верхівковий короїд	36	відсутні
Адамівське	27	11	1,2		1,2	1,2	6Сз2Бп2Дз+Ос	90	0,50	2	25	32	245	4	СРВ	Верхівковий короїд	12	відсутні
Адамівське	31	14	4,5		4,5	4,5	10Сз+Бп	59	0,75	1А	24	26	380	2	СРВ	Верхівковий короїд	38	відсутні
Адамівське	41	1	1,9		1,9	1,9	10СзК+Влч	58	0,70	1А	23	26	340	4	СРВ	Коренева губка	34	відсутні
Адамівське	54	3	1,7		1,7	1,7	10Сз	59	0,65	1А	23	26	310	4	СРВ	Верхівковий короїд	31	відсутні
Адамівське	59	1	1,1		1,1	1,1	10Сз+Бп	59	0,70	1А	24	30	360	4	СРВ	Верхівковий короїд	36	відсутні
Адамівське	65	14	2,8		2,8	2,8	10СзК	59	0,70	1А	24	26	360	4	СРВ	Коренева губка	36	відсутні
Адамівське	65	15	2,7		2,7	2,7	10СзК	59	0,65	1А	24	26	355	4	СРВ	Коренева губка	36	відсутні
Адамівське	66	20	0,7		0,7	0,7	9Сз1Бп	56	0,65	1А	23	26	305	4	СРВ	Верхівковий короїд	31	відсутні
Адамівське	68	7	3,2		3,2	3,2	10СзК	57	0,65	1А	22	26	300	4	СРВ	Коренева губка	30	відсутні
Адамівське	68	24	2,7		2,7	2,7	7Сз3Яде+Бп	56	0,80	1А	24	32	410	4	СРВ	Верхівковий короїд	41	відсутні
Адамівське	73	11	4,2		4,2	4,2	10Сз+Яде+Влч	58	0,75	1А	24	28	400	4	СРВ	Верхівковий короїд	20	відсутні
Адамівське	79	29	3,0		3,0	3,0	10СзК	59	0,70	1А	24	26	370	4	СРВ	Коренева губка	37	відсутні
Адамівське	83	8	5,3		5,3	5,3	10Сз+Бп	54	0,70	1А	24	26	335	4	СРВ	Верхівковий короїд	17	відсутні
Адамівське	83	21	2,0		2,0	2,0	10Сз	59	0,80	1А	23	26	388	4	СРВ	Верхівковий короїд	19	відсутні
Адамівське	86	8	0,6		0,6	0,6	9Сз1Бп	58	0,75	2	19	24	280	2	СРВ	Верхівковий короїд	14	відсутні
Адамівське	86	11	3,7		3,7	3,7	9Сз1Бп	41	0,60	1А	19	24	225	2	СРВ	Верхівковий короїд	11	відсутні
Разом СРВ					42,6	42,6												
Всього по Адамівському					42,6	42,6												
Баранівське	1	2	2,4		2,4	2,4	6Сз3Дз1Бп	55	0,75	1Б	26	28	340	4	СРВ	Верхівковий короїд	34	відсутні
Баранівське	14	14	0,8		0,8	0,8	9Сз1Дз+Бп	81	0,7	1	27	32	380	4	СРВ	Верхівковий короїд	38	відсутні
Баранівське	43	5	3,2		3,2	3,2	10Сз+Дз+1з	71	0,6	1А	27	28	350	2	СРВ	Верхівковий короїд	35	відсутні

1	2	3	4	5	6	7	8	9	10	11	12	13	14	15	16	17	18	19
Баранівське	55	25	1,1		1,1	1,1	10Сз+Бп+Дз	96	0,5	1	27	34	320	4	СРВ	Верхівковий короїд	32	відсутні
Баранівське	55	27	0,7		0,7	0,7	9Сз1Бп+Дз+Ос	96	0,6	1	27	36	340	4	СРВ	Верхівковий короїд	34	відсутні
Баранівське	85	21	1,9	2	1,8	1,8	9Сз1Влч+Бп+Ос+Дз	81	0,65	1А	28	32	390	4	СРВ	Верхівковий короїд	39	відсутні
Баранівське	85	23	2,5		2,5	2,5	7Влч3Сз+Дз+Бп	80	0,7	2	24	28	340	4	СРВ	Верхівковий короїд	34	відсутні
Баранівське	85	26	1,8		1,8	1,8	6Влч2Бп2Дз+Сз	80	0,65	2	23	28	260	4	СРВ	Верхівковий короїд	26	відсутні
Баранівське	94	16	4,4	2	3,5	3,5	10Сз+Дз+Бп	81	0,5	1	27	32	340	4	СРВ	Верхівковий короїд	34	відсутні
Баранівське	95	17	1,5		1,5	1,5	10Сз+/Дз+Бп	81	0,6	1	27	32	350	4	СРВ	Верхівковий короїд	35	відсутні
Баранівське	97	5	1,0		1,0	1,0	7Сз1Бп1Ос1Влч	79	0,7	1	27	30	360	4	СРВ	Верхівковий короїд	36	відсутні
Баранівське	97	7	0,4		0,4	0,4	10Сз	75	0,7	1	26	30	410	4	СРВ	Верхівковий короїд	41	відсутні
Баранівське	112	6	8,8		8,8	8,8	9/Дз1Яле+Бп+Ос	57	0,5	2	18	20	200	2	СРВ	Короїд-типограф	20	відсутні
Баранівське	118	8	2,1		2,1	2,1	8Влч1Бп1Яле	55	0,7	1А	22	26	270	2	СРВ	Короїд-типограф	27	відсутні
Баранівське	118	10	3,2		3,2	3,2	9Влч1Бп+Яле	55	0,75	1А	22	24	260	2	СРВ	Короїд-типограф	26	відсутні
Баранівське	118	11	3,4		3,4	3,4	9Дз1Яле+Ос+Бп	59	0,75	2	19	24	250	2	СРВ	Короїд-типограф	25	відсутні
Баранівське	118	20	1,1		1,1	1,1	6Сз3Бп1Дз+Яле	56	0,6	1Б	25	28	290	2	СРВ	Верхівковий короїд	29	відсутні
Баранівське	118	22	1,2		1,2	1,2	6Дз3Сз1Яле+Бп	55	0,7	1	19	22	260	2	СРВ	Верхівковий короїд	26	відсутні
Баранівське	119	8	9,8		9,8	9,8	7Бп3Влч+Дз+Ос	43	0,8	1Б	22	24	230	2	СРВ	Бактеріальна водянка	23	відсутні
Баранівське	123	23	4,1		4,1	4,1	9Сз1К1Дз	71	0,65	1А	27	30	360	2	СРВ	Коренева губка	36	відсутні
Разом СРВ					54,4	54,4												
Всього по Баранівському					54,4	54,4												
Биківське	2	6	2,5		2,5	2,5	10Сз+Бп	60	0,7	1	22	24	330	4	СРВ	Верхівковий короїд	33	відсутні
Биківське	7	34	6,3		6,3	6,3	10Сз+Бп	90	0,6	2	25	32	335	2	СРВ	Верхівковий короїд	34	відсутні
Биківське	16	28	4,6		4,6	4,6	7Сз3Бп+Влч+Ос+Дз	70	0,6	1	25	28	260	4	СРВ	Верхівковий короїд	26	відсутні
Биківське	39	13	1,9		1,9	1,9	8Сз2Бп+Дз	100	0,6	1	27	36	320	3	СРВ	Верхівковий короїд	32	відсутні
Биківське	39	54	0,9		0,9	0,9	8Сз1Дз1Бп+Гз	90	0,6	1	26	36	310	4	СРВ	Верхівковий короїд	31	відсутні
Биківське	44	27	6,8		6,8	6,8	8Сз1Дз1Бп+Гз	70	0,7	1	25	26	350	4	СРВ	Верхівковий короїд	35	відсутні
Биківське	49	15	1,9		1,9	1,9	9Сз1Бп+Дз+Ос	70	0,65	1А	26	28	350	4	СРВ	Верхівковий короїд	35	відсутні
Биківське	62	23	0,5		0,5	0,5	10Сз	69	0,6	1А	27	32	370	4	СРВ	Верхівковий короїд	37	відсутні
Биківське	63	50	3,2		3,2	3,2	4Сз2Дз2Бп2Ос	95	0,5	2	26	36	220	4	СРВ	Верхівковий короїд	22	відсутні
Биківське	63	54	2,0		2,0	2,0	7Сз2Бп1Дз+Влч	90	0,5	1	26	36	220	4	СРВ	Верхівковий короїд	22	відсутні
Биківське	64	1	3,2		3,2	3,2	10Сз+/Дз+Бп	70	0,65	1	24	24	340	4	СРВ	Верхівковий короїд	34	відсутні
Биківське	65	10	6,1		6,1	6,1	10Сз+Бп+Дз	70	0,7	1	24	24	370	4	СРВ	Верхівковий короїд	37	відсутні
Биківське	71	32	2,0		2,0	2,0	5Сз3Бп1Ос1Дз	85	0,65	1	27	32	290	4	СРВ	Верхівковий короїд	29	відсутні
Биківське	72	4	2,3		2,3	2,3	7Сз3Бп+Дз	85	0,6	1	25	32	260	4	СРВ	Верхівковий короїд	26	відсутні
Биківське	77	32	0,5		0,5	0,5	10Сз+Яле+Дз	75	0,6	1	26	30	340	4	СРВ	Верхівковий короїд	34	відсутні
Биківське	82	34	2,6	2	1,7	1,7	9Сз1Бп+Дз+Яле	80	0,6	1	26	32	340	4	СРВ	Верхівковий короїд	34	відсутні
Биківське	89	6	1,6		1,6	1,6	10Сз+Бп	75	0,7	1	24	28	370	4	СРВ	Верхівковий короїд	37	відсутні
Биківське	93	8	4,1		4,1	4,1	8Сз2Бп+Дз+Ос	85	0,65	1	27	32	330	4	СРВ	Верхівковий короїд	33	відсутні
Разом СРВ					52,1	52,1												
Всього по Биківському					52,1	52,1												
Довбишське	12	32	1,6		1,6	1,6	10Сз+Бп	65	0,8	1А	25	26	450	4	СРВ	Верхівковий короїд	45	відсутні
Довбишське	19	13	5,0		5,0	5,0	10СзК	57	0,8	1А	22	24	390	4	СРВ	Коренева губка	39	відсутні
Довбишське	36	28	0,9		0,9	0,9	10Сз+Бп	93	0,6	1	27	36	350	4	СРВ	Верхівковий короїд	35	відсутні
Довбишське	36	30	1,3		1,3	1,3	10Сз+Бп+Влч	93	0,6	1	27	36	350	4	СРВ	Верхівковий короїд	35	відсутні
Довбишське	36	32	1,2		1,2	1,2	10Сз	66	0,8	1	24	26	425	4	СРВ	Верхівковий короїд	43	відсутні
Довбишське	44	14	10,9	1	10,3	10,3	8Сз1К1Бп1Влч	58	0,8	1А	23	26	375	4	СРВ	Коренева губка	38	відсутні

1	2	3	4	5	6	7	8	9	10	11	12	13	14	15	16	17	18	19
Довбишське	53	6	16,3	2	8,3	8,3	10Сз	57	0,8	1А	24	26	410	4	СРВ	Верхівковий короїд	41	відсутні
Довбишське	67	11	3,1		3,1	3,1	10Сз	60	0,8	1А	24	24	435	4	СРВ	Верхівковий короїд	44	відсутні
Довбишське	70	14	3,5		3,5	3,5	10Сз+Яле+Бп	62	0,8	1	23	26	390	4	СРВ	Верхівковий короїд	39	відсутні
Довбишське	75	11	2,5		2,5	2,5	10Сз+Бп	61	0,8	1А	23	26	395	4	СРВ	Верхівковий короїд	40	відсутні
Довбишське	76	2	4,2		4,2	4,2	10Сз	54	0,75	1А	22	24	380	4	СРВ	Верхівковий короїд	38	відсутні
Довбишське	76	7	3,2		3,2	3,2	10Сз	64	0,8	1	23	26	395	4	СРВ	Верхівковий короїд	40	відсутні
Довбишське	92	2	4,7		4,7	4,7	5Сз4Яле1Бп+Влч	58	0,8	1А	25	26	420	4	СРВ	Верхівковий короїд	42	відсутні
Довбишське	93	1	3,1		3,1	3,1	9Яле1Бп+Влч	58	0,9	2	19	20	410	4	СРВ	Короїд типограф	41	відсутні
Довбишське	95	27	3,2		3,2	3,2	9Сз1Бп	81	0,7	1	26	36	400	4	СРВ	Верхівковий короїд	40	відсутні
Довбишське	100	11	2,0		2,0	2,0	7Сз(70)2Бп1Сз(45)	70	0,7	1	23	32	250	4	СРВ	Верхівковий короїд	25	відсутні
Разом СРВ					58,1	58,1												
Всього по Довбишському					58,1	58,1												
Зеремлянське	8	1	2,9		2,9	2,9	8Дз2Яле+1з+Ос	80	0,70	1	25	32	370	3	СРВ	Короїд типограф	37	відсутні
Зеремлянське	8	3	4,9		4,9	4,9	7Дз3Яле	80	0,60	1	25	28	350	4	СРВ	Короїд типограф	35	відсутні
Зеремлянське	10	18	1,1		1,1	1,1	10Сз+Дз+Гз	65	0,60	1А	25	28	360	3	СРВ	Верхівковий короїд	36	відсутні
Зеремлянське	29	21	1,5		1,5	1,5	7Дз2Вш1Яле+Бп+Гз	79	0,70	2	23	28	220	4	СРВ	Короїд типограф	22	відсутні
Зеремлянське	34	30	2,9		2,9	2,9	7Дз2Я1Яле+Бп+Влч	66	0,70	1	24	28	330	4	СРВ	Короїд типограф	33	відсутні
Зеремлянське	55	4	7,7		7,7	7,7	9Сз1Бп+Дз+Влч	61	0,7	1А	26	32	390	4	СРВ	Верхівковий короїд	39	відсутні
Зеремлянське	55	11	3,8		3,8	3,8	10Сз+Дз+Бп	69	0,6	1А	26	32	360	4	СРВ	Верхівковий короїд	36	відсутні
Зеремлянське	55	23	6,3		6,3	6,3	9Сз1Бп+Влч+Дз	62	0,7	1А	26	32	380	4	СРВ	Верхівковий короїд	38	відсутні
Зеремлянське	88	26	20,3	1	12,1	12,1	6Дз2Яле1Вш1Гз+Бп+Ос+Сз	71	0,8	1	23	26	280	4	СРВ	Короїд типограф	28	відсутні
Зеремлянське	95	8	0,8		0,8	0,8	7Сз1Яле1Дз1Гз	67	0,6	1А	25	28	280	4	СРВ	Верхівковий короїд	28	відсутні
Зеремлянське	102	15	6,0		6,0	6,0	7Сз2Дз1Влч+Яле+Ос	66	0,7	1	24	24	320	4	СРВ	Верхівковий короїд	32	відсутні
Зеремлянське	104	10	1,0		1,0	1,0	5Яле1Дз2Влч1Бп1Ос	57	0,6	1А	24	24	275	4	СРВ	Короїд типограф	28	відсутні
Разом СРВ					51,0	51,0												
Всього по Зеремлянському					51,0	51,0												
Кам'янобрідське	3	12	4,4		4,4	4,4	10Сз+Бп	59	0,85	1А	25	28	430	4	СРВ	Верхівковий короїд	43	відсутні
Кам'янобрідське	10	44	6,7		6,7	6,7	7Сз2Бп1Дчр+Лпд+Дз+Ос	54	0,7	1А	24	26	300	4	СРВ	Верхівковий короїд	30	відсутні
Кам'янобрідське	31	11	5,1		5,1	5,1	10Сзк+Влч	61	0,6	1А	24	26	330	4	СРВ	Коренева губка	33	відсутні
Кам'янобрідське	39	14	10,6		10,6	10,6	10Сз+Бп+Дз	71	0,65	1А	27	32	405	4	СРВ	Верхівковий короїд	41	відсутні
Кам'янобрідське	40	32	2,1		2,1	2,1	9Сз1Дз+Бп	61	0,7	1А	24	26	350	4	СРВ	Верхівковий короїд	35	відсутні
Кам'янобрідське	57	38	1,8		1,8	1,8	5Сз5Бп+Лпд	55	0,5	1А	23	28	205	2	СРВ	Верхівковий короїд	21	відсутні
Кам'янобрідське	65	35	3,3		3,3	3,3	10Сзк+Влч	49	0,65	1А	21	24	275	2	СРВ	Коренева губка	28	відсутні
Кам'янобрідське	64	9	2,3		2,3	2,3	10Сз+Дз	59	0,6	1А	25	28	340	4	СРВ	Верхівковий короїд	34	відсутні
Кам'янобрідське	72	8	3,8		3,8	3,8	9Сз1Дз+Бп	60	0,7	1А	23	28	320	4	СРВ	Верхівковий короїд	32	відсутні
Кам'янобрідське	73	33	0,8		0,8	0,8	10Сз+Дз+Бп	68	0,7	1	24	28	360	4	СРВ	Верхівковий короїд	36	відсутні
Кам'янобрідське	73	34	0,9		0,9	0,9	7Сз3Бп	54	0,7	1А	23	26	270	4	СРВ	Верхівковий короїд	27	відсутні
Кам'янобрідське	80	5	1,7		1,7	1,7	10Сзк+Бп	49	0,8	1	20	24	320	2	СРВ	Коренева губка	32	відсутні
Кам'янобрідське	80	6	1,6		1,6	1,6	10Сзк+Влч	49	0,65	1А	21	24	290	2	СРВ	Коренева губка	29	відсутні
Кам'янобрідське	112	10	3,6		3,6	3,6	7Сз3Дз+Ос+Влч+Бп	69	0,7	1	24	32	325	4	СРВ	Верхівковий короїд	33	відсутні
Кам'янобрідське	116	2	1,7		1,7	1,7	7Сз3Дз+Бп	60	0,7	1А	23	26	300	4	СРВ	Верхівковий короїд	30	відсутні
Кам'янобрідське	116	7	1,9		1,9	1,9	9Сз1Дз	58	0,7	1А	24	26	330	4	СРВ	Верхівковий короїд	33	відсутні
Разом СРВ					52,3	52,3												
Всього по Кам'янобрідському					52,3	52,3												
Явненське	5	26	0,3		0,3	0,3	10Сз+Бп+Ос	59	0,60	1А	24	28	340	4	СРВ	Верхівковий короїд	34	відсутні
Явненське	9	37	0,3		0,3	0,3	9Сз1Дз	71	0,50	1	25	36	300	4	СРВ	Верхівковий короїд	30	відсутні
Явненське	11	38	0,2		0,2	0,2	8Сз2Дз	60	0,60	1	22	28	280	4	СРВ	Верхівковий короїд	28	відсутні
Явненське	12	29	0,3		0,3	0,3	10СзК+Бп	67	0,70	1	23	26	350	4	СРВ	Коренева губка	35	відсутні
Явненське	12	34	0,4		0,4	0,4	10СзК+Бп	67	0,60	1	24	30	320	4	СРВ	Коренева губка	32	відсутні

1	2	3	4	5	6	7	8	9	10	11	12	13	14	15	16	17	18	19
Явненське	12	77	0,4		0,4	0,4	10C1+Бп	71	0,60	1	24	32	325	4	СРВ	Верхняковий корид	33	відсутні
Явненське	13	20	0,8		0,8	0,8	10C1K+Бп+Д1	58	0,70	1A	23	28	345	4	СРВ	Кореневі губка	35	відсутні
Явненське	16	28	1,6		1,6	1,6	9C1+Бп	71	0,70	1	25	36	350	4	СРВ	Верхняковий корид	35	відсутні
Явненське	16	33	3,7	1	1,5	1,5	9C1+Д1	68	0,65	1	22	26	285	4	СРВ	Верхняковий корид	25	відсутні
Явненське	17	25	6,0		6,0	6,0	10C1+Бп	66	0,70	1	23	28	340	4	СРВ	Верхняковий корид	34	відсутні
Явненське	31	2	20,0	2	5,0	5,0	9C1+Бп	91	0,60	1	26	36	320	2	СРВ	Верхняковий корид	32	відсутні
Явненське	31	14	4,7		4,7	4,7	9C1+Бп	98	0,60	2	26	40	320	2	СРВ	Верхняковий корид	32	відсутні
Явненське	33	47	12,6	2	6,0	6,0	10C1+Бп	81	0,60	2	23	28	300	4	СРВ	Верхняковий корид	30	відсутні
Явненське	34	4	2,5		2,5	2,5	10C1+Д1+Бп	70	0,60	1	23	28	310	4	СРВ	Верхняковий корид	31	відсутні
Явненське	43	9	0,9		0,9	0,9	10C1+Бп	69	0,60	1	24	28	350	4	СРВ	Верхняковий корид	35	відсутні
Явненське	45	27	4,3		4,3	4,3	8C12Бп+Ос+Вач	76	0,70	1	24	32	320	4	СРВ	Верхняковий корид	32	відсутні
Явненське	48	71	12,6	1	3,0	3,0	8C12Бп	56	0,70	1A	22	28	290	4	СРВ	Верхняковий корид	29	відсутні
Явненське	52	7	3,0	1	1,5	1,5	10C1+Бп	136	0,50	2	26	40	290	2	СРВ	Верхняковий корид	29	відсутні
Явненське	55	38	1,2		1,2	1,2	10C1+Д1	101	0,60	1	27	36	360	2	СРВ	Верхняковий корид	36	відсутні
Явненське	55	39	1,1		1,1	1,1	10C1+Бп	86	0,60	2	24	36	330	2	СРВ	Верхняковий корид	33	відсутні
Явненське	56	9	0,3		0,3	0,3	10C1	101	0,60	2	26	40	340	2	СРВ	Верхняковий корид	34	відсутні
Явненське	56	12	1,9		1,9	1,9	10C1+Бп	86	0,65	1	25	32	350	2	СРВ	Верхняковий корид	35	відсутні
Явненське	56	14	0,4		0,4	0,4	10C1	66	0,70	1	22	26	325	2	СРВ	Верхняковий корид	33	відсутні
Явненське	57	1	22,2	2	2,5	2,5	10C1+Бп	106	0,60	2	26	36	350	2	СРВ	Верхняковий корид	35	відсутні
Явненське	57	6	12,6	4	3,0	3,0	10C1+Бп+Д1	106	0,60	2	26	36	350	2	СРВ	Верхняковий корид	35	відсутні
Явненське	63	15	1,3		1,3	1,3	9C1+Бп	54	0,55	1A	23	28	240	4	СРВ	Верхняковий корид	24	відсутні
Явненське	66	7	1,4		1,4	1,4	10C1	57	0,70	1A	23	28	345	4	СРВ	Верхняковий корид	35	відсутні
Явненське	70	8	9,1	1	2,5	2,5	10C1	58	0,65	1A	23	26	330	4	СРВ	Верхняковий корид	33	відсутні
Разом СРВ					55,3	55,3												
Всього по Явненському					55,3	55,3												
Всього СРВ					365,8	365,8												
Всього по ДП "Баранівське ДМ"					365,8	365,8												

Директор ДП "Баранівське ДМ"

А.О.Осудовою

21

грудня

2020 року

А К Т

поточного лісопатологічного обстеження лісових насаджень ДП „ Баранівське ЛМГ”

18 грудня 2020 року

м.Баранівка

Мною, провідним інженером-лісопатологом відділу фітопатології ДСЛП «Вінницялісозахист» Івацко Т.І. в період з 15 грудня по 18 грудня 2020 року у відповідності до листа ДП «Баранівське ЛМГ» від 14 грудня 2020 року № 741 , за участю головного лісничого ДП «Баранівське ЛМГ» Мірошніченка В.І., інженера охорони та захисту лісу ДП «Баранівське ЛМГ» Присяжнюка С.В., в присутності посадових осіб Адамівського, Баранівського, Биківського, Довбиського, Зеремлянського, Кам'янобрідського та Явненського лісництв проведено поточне лісопатологічне обстеження насаджень, які належать ДП „ Баранівське ЛМГ” і знаходяться на території Баранівської ОТГ, Довбиської ОТГ, Дубрівської ОТГ, Кам'янобрідської сільської ради Житомирської області.

В результаті обстеження лісових насаджень Адамівського лісництва встановлено наступне:

По маршрутному ходу було обстежено лісові насадження в наступних кварталах:21,27,31,41,54,59,65,66,68,73,79,83,86. Обстежені деревостани в основному представлені різновіковими чистими та мішаними насадженнями з головною породою Сз.

Всього обстежена площа складає – **42,6 га.**

Даним обстеженням рекомендовано провести:

- **СРВ –на площі – 42,6 га.**

В результаті обстеження лісових насаджень Баранівського лісництва встановлено наступне:

По маршрутному ходу було обстежено лісові насадження в наступних кварталах:1,14,43,55,85,94,95,97,112,118,119,123. Обстежені деревостани в основному представлені різновіковими чистими та мішаними насадженнями з головною породою Сз, Дз, Влч, Бп .

Всього обстежена площа складає – **54,4 га.**

Даним обстеженням рекомендовано провести:

- **СРВ –на площі – 54,4 га.**

В результаті обстеження лісових насаджень Биківського лісництва встановлено наступне:

По маршрутному ходу було обстежено лісові насадження в наступних кварталах: 2, 7, 16, 39, 44, 49, 62, 63, 64, 65, 71, 72, 77, 82, 89, 93. Обстежені деревостани в основному представлені різновіковими чистими та мішаними насадженнями з головною породою Сз.

Всього обстежена площа складає – **52,1 га.**

Даним обстеженням рекомендовано провести:

- **СРВ – на площі – 52,1 га.**

В результаті обстеження лісових насаджень Довбиського лісництва встановлено наступне:

По маршрутному ходу було обстежено лісові насадження в наступних кварталах: 12, 19, 36, 44, 53, 67, 70, 75, 76, 92, 93, 95, 100. Обстежені деревостани в основному представлені різновіковими чистими та мішаними насадженнями з головною породою Сз, Яле.

Всього обстежена площа складає – **58,1 га.**

- **СРВ - на площі – 58,1 га.**

В результаті обстеження лісових насаджень Зеремлянського лісництва встановлено наступне:

По маршрутному ходу було обстежено лісові насадження в наступних кварталах: 8, 10, 29, 34, 55, 88, 95, 102, 104. Обстежені деревостани в основному представлені різновіковими чистими та мішаними насадженнями з головною породою Сз, Яле, Дз.

Всього обстежена площа складає – **51,0 га.**

- **СРВ - на площі – 51,0 га.**

В результаті обстеження лісових насаджень Камянобрідського лісництва встановлено наступне:

По маршрутному ходу було обстежено лісові насадження в наступних кварталах: 3, 10, 31, 39, 40, 57, 65, 69, 72, 73, 80, 112, 116. Обстежені деревостани в основному представлені різновіковими чистими та мішаними насадженнями з головною породою Сз, Бп.

Всього обстежена площа складає – **52,3 га.**

Даним обстеженням рекомендовано провести:

- **СРВ – на площі – 52,3 га.**

В результаті обстеження лісових насаджень Явненського лісництва встановлено наступне:

По маршрутному ходу було обстежено лісові насадження в наступних кварталах: 5, 9, 11, 12, 13, 16, 17, 31, 33, 34, 43, 45, 48, 52, 55, 56, 57, 63, 66, 70.

Обстежені деревостани в основному представлені різновіковими чистими та мішаними насадженнями з головною породою Сз.

Всього обстежена площа складає –**55,3 га**.

Даним обстеженням рекомендовано провести:

- **СРВ- на площі- 55,3га,**

Разом обстежена площа лісових насаджень ДП „ Баранівське ЛМГ” складає - **365,8 га**.

Даним обстеженням рекомендовано провести:

- **СРВ – на площі –365,8 га**
- Осередки шкідників та хвороб:

Верхівковий короїд всього – 263,9 га:

Слабкого ступеню -18,8га.

Середнього ступеню-245,1 га.

Коренева губка - 46,2 га

Слабкого ступеню- 46,2 га

Короїд типограф- 45,9 га.

Середнього ступеню – 42,7 га.

Слабкого ступеню – 3,2га.

Бактеріальна водянка - 9,8 га.

Слабкого ступеню - 9,8 га.

Лісопатологічна характеристика обстежених насаджень:

Насадження, що потребують проведення санітарних рубань санітарних рубань вибіркових: осередки короїда верхівкового, короїда-типографа, кореневої губки, бактеріальної водянки.

Дані насадження (з головною породою Сосна звичайна в складі) характеризуються розвитком та розповсюдженням на тлі еколого-кліматичних факторів: (нерівномірна кількість опадів, ранній початок вегетаційних періодів минулих років та ін..) небезпечних осередків верхівкового короїда (*Ips assimunatus*), та кореневої губки (*Heterobasidion annosum*), (внаслідок чого відбувається всихання соснового деревостану в слабкому та середньому ступені – переважно групового характеру та куртинами до 0,1 га).

Приурочене всихання переважно до стін лісових масивів (межі зрубів минулих років, дороги, «вікна» в насадженнях з нерівномірною повнотою). Характер всихання одночасний, серед сухостійних дерев переважають дерева ІУ-У категорії стану. Переважає вершинний тип всихання, крони дерев сильно ажурні, спостерігається зміна кольору глиці від світло-зеленого до світло-жовтого кольору.

Внутрішні тканини стовбурів в місцях поширення личинкових ходів вищезгаданих стовбурових шкідників характеризуються наявністю «синяви» яка характерна при поширенні її збудників - офіостомових грибів. Сухостійні й особливо всихаючі та сильно-ослаблені дерева є сприятливим фактором для

утворення небезпечних осередків стовбурових шкідників в майбутньому. Враховуючи вищенаведене дані насадження потребують оперативного проведення запланованих санітарно-оздоровчих заходів, а саме санітарного рубання вибіркового.

Насадження з головною породою Ялина звичайна в складі характеризується розвитком та розповсюдженням на тлі еколого-кліматичних факторів (нерівномірна кількість опадів, ранній початок вегетаційних періодів минулих років, травнева спека та ін.) небезпечних осередків короїда типографа (*Ips typographus* L.) внаслідок чого відбувається всихання ялинового деревостану в слабкому та середньому ступені – переважно групового характеру та куртинами до 0,1 га. Характер всихання одночасний, переважаючими на ділянках вражених короїдом типографом дерева ІУ-У категорії стану. Деревя переважно з опалою глицею, ажурні та відпадом кори потребують оперативного проведення запланованих санітарно-оздоровчих заходів, а саме санітарного рубання вибіркового. Основними патологіями, що призводять до всихання Бп, являється бактеріальна водянка берези.

Загальний лісопатологічний висновок та рекомендації дії служби лісової охорони лісгоспу в осередках стовбурових шкідників:

В цілому лісові насадження ДП «Баранівське ЛМГ» враховуючи загальну негативну тенденцію в лісах природної зони Полісся, характеризуються характером розповсюдження та розмноження короїда верхівкового та короїда топографа. Враховуючи біологічні особливості розвитку даних облікового виду шкідників дані осередки проявлятимуть себе в майбутньому. Особливо звертаючи увагу на те, що на межі куртин всихання соснового деревостану, наявні свіжі сліди життєдіяльності короїда верхівкового у вигляді так званого «гілкопаду», що має зелений колір глиці та «стрижених» пагонів лубоїдами. Тому лісовій охороні лісгоспу слід тримати лісові насадження під постійним наглядом з метою своєчасного реагування на зміну лісопатологічної ситуації та своєчасного планування відповідних санітарно-оздоровчих заходів. Особливу увагу при відводі насаджень під СРВ слід звертати на наявність :

- «стрижених» пагонів (результат заселення крон дерев сосни короїдом верхівковим) та наявність куртин всихання, а також зміни кольору глиці заселених дерев сосни- так основну ознаку заселення крім наявності «стрижених» гілок слід брати зміну кольору глиці від темно-зеленого до світлих відтінків зеленого, а також до бурих та рудих кольорів.
- Слід звернути увагу на збільшення кількості суховершинних дерев берези, ясеня, вільхи, а також на всохлі дерева дуба звичайного. Постійно проводити моніторинг лісових насаджень та вчасно виявляти осередки всихання дерев.

РЕКОМЕНДАЦІЇ:

1. З метою недопущення появи та розповсюдження стовбурових шкідників та збереження технічних якостей деревини, заходів з поліпшення санітарного стану лісів провести якісно і в стислі терміни.

2. Рубки провести згідно Санітарних правил в лісах України (в редакції постанови Кабінету Міністрів України від 26 жовтня 2016 р. №756).

3. Порубкові рештки спалювати одночасно із заготівлею, для недопущення розвитку осередків стовбурних шкідників або подрібнювати з рівномірним розкиданням решток по території зрубів.

4. При спалюванні порубкових решток необхідно дотримуватися Правил пожежної безпеки.

5. Виявлені даним поточним лісопатологічним обстеженням осередків шкідників - хвороб лісу поставити на облік в подальшому з обов'язковим занесенням до книг обліку осередків шкідників і хвороб лісу.


Відомість поточного лісопатологічного обстеження на 5 аркушах додається, загальна площа обстежених насаджень складає – 365,8 га.

Таксаційні характеристики обстежених лісових насаджень внесені у журнал поточного лісопатологічного обстеження використовувалися згідно матеріалів лісовпорядкування 2018 року.

Під час проведення даного обстеження лісовій охороні ДП «Баранівське ЛМГ» надавалась методична допомога з питань лісозахисту та проведена зустріч з громадами, щодо роз'яснення проблем всихання лісових насаджень та доцільність призначення запланованих заходів.

Обстеження провели:

Провідний Інженер-лісопатолог
відділу фітопатології
ДСЛП „Вінницялісозахист”



Т.І. Івацко

За участі:

Головного лісничого
ДП „ Баранівське ЛМГ”

В.І. Мірошніченка

Інженера ОЗЛ
ДП „ Баранівське ЛМГ”

С. В. Присяжнюка

НУМЕРАЦІЙНА ВІДОМІСТЬ ДЕРЕВ
призначених для вибіркової санітарної рубки

Житомирська область

ДП "Баранівське ЛМГ"

Лісництво Адамівське

квартал № 21 виділ № 3 ділянка

площа 1.3 гектарів

Порядковий номер дерев	порода	Ступінь товщинистовбурів , сантиметрів			Категорія стану дерева, підстава відводу для рубки	Порядковий номер дерев	порода	Ступінь товщинистовбурів , сантиметрів			Категорія стану дерева, підстава відводу для рубки
		ділові	напів ділові	дров'яні				ділові	напів ділові	дров'яні	
1	Б			24	5св.сух	45	С		32		5св.сух
2	С		24		5св.сух	46	С		28		5св.сух
3	С		24		5св.сух	47	С		28		5св.сух
4	С			28	5св.сух	48	С	24			4св.сух
5	С	24			4св.сух	49	С	28			5св.сух
6	С		24		5св.сух						
7	С		24		5св.сух						
8	С			24	5св.сух						
9	С	28			4св.сух						
10	С			28	5св.сух						
11	С	24			4св.сух						
12	С			40	4св.сух						
13	С		24		4св.сух						
14	С		28		4св.сух						
15	С		24		4св.сух						
16	С		24		4св.сух						
17	С		24		5св.сух						
18	С			24	5св.сух						
19	С		24		5св.сух						
20	Б			28	5св.сух						
21	С			28	5св.сух						
22	С			24	5св.сух						
23	С			24	5св.сух						
24	С		24		5св.сух						
25	С			24	5св.сух						
26	С	24			5св.сух						
27	С	28			5св.сух						
28	С	28			4св.сух						
29	С	24			4св.сух						
30	С		24		5св.сух						
31	С		24		5св.сух						
32	С		24		5св.сух						
33	С		28		5св.сух						
34	С		28		5св.сух						
35	С	24			4св.сух						
36	С	24			4св.сух						
37	С	24			4св.сух						
38	С		28		5св.сух						
39	С	32			5св.сух						
40	С		24		5св.сух						
41	С		24		5св.сух						
42	С		24		5св.сух						
43	С		24		5св.сух						
44	С		28		5св.сух						

Лісництво Адамівське

площа 1.2 гектарів

Житомирська область
ДП "Баранівське ЛМГ"¹⁸

квартал № 31 виділ № 14 ділянка _____ площа 3,5 гектарів

Порядковий номер дерева	порода	Ступінь товщинистовбурів, сантиметрів			Категорія стану дерева, підстава відводу для рубки	Порядковий номер дерева	порода	Ступінь товщинистовбурів , сантиметрів			Категорія стану дерева, підстава відводу для рубки
		ділові	напів ділові	дров'яні				ділові	напів ділові	дров'яні	
1	С		24		53. ур	45	С		32		5сб. ур
2	С	24			48. ур	46	С		24		5сб. ур
3	С	24			48. ур	47	С		36		5сб. ур
4	С		28		5сб. ур	48	С		36		5сб. ур
5	С		28		5сб. ур	49	С		24		5сб. ур
6	С		28		5сб. ур	50	С		40		5сб. ур
7	С		24		5сб. ур	51	С		28		5сб. ур
8	С	28			48. ур	52	С		24		5сб. ур
9	С	28			48. ур	53	С		36		5сб. ур
10	С	32			48. ур	54	С		24		5сб. ур
11	С		24		5сб. ур	55	С		24		5сб. ур
12	С		24		5сб. ур	56	С		28		5сб. ур
13	С	36			48. ур	57	С	28			48. ур
14	С		28		5сб. ур	58	С	24			48. ур
15	С	36			48. ур	59	С		24		5сб. ур
16	С		24		5сб. ур	60	С		24		5сб. ур
17	С		24		5сб. ур	61	С		24		5сб. ур
18	С		24		5сб. ур	62	С		24		5сб. ур
19	С	40			48. ур	63	С		28		5сб. ур
20	С		24		5сб. ур	64	С		24		5сб. ур
21	С		24		5сб. ур	65	С		24		5сб. ур
22	С	24			48. ур	66	С		28		5сб. ур
23	С		24		5сб. ур	67	С		28		5сб. ур
24	С		28		5сб. ур	68	С		24		5сб. ур
25	С		24		5сб. ур	69	С		32		5сб. ур
26	С		24		5сб. ур	70	С		24		5сб. ур
27	С		28		5сб. ур	71	С		24		5сб. ур
28	С		32		5сб. ур	72	С	24			48. ур
29	С		24		5сб. ур	73	С		24		5сб. ур
30	С	24			48. ур	74	С		24		5сб. ур
31	С		28		5сб. ур	75	С		28		5сб. ур
32	С		40		5сб. ур	76	С		24		5сб. ур
33	С	40			48. ур	77	С		32		5сб. ур
34	С		24		5сб. ур	78	С		24		5сб. ур
35	С		32		5сб. ур	79	С		24		5сб. ур
36	С		24		5сб. ур	80	С		24		5сб. ур
37	С		24		5сб. ур	81	С		24		5сб. ур
38	С		24		5сб. ур	82	С		24		5сб. ур
39	С		24		5сб. ур	83	С		28		5сб. ур
40	С		24		5сб. ур	84	С		28		5сб. ур
41	С		24		5сб. ур	85	С		24		5сб. ур
42	С		24		5сб. ур	86	С	28			48. ур
43	С		28		5сб. ур	87	С	24			48. ур
44	С		32		5сб. ур	88	С		24		5сб. ур

НУМЕРАЦІЙНА ВІДОМІСТЬ ДЕРЕВ
призначених для вибіркової санітарної рубки

Житомирська область

ДП " Баранівське ЛМГ"

Лісництво Адамівське

квартал № 41 виділ № 1 ділянка _____ площа 1.9 гектарів

Порядковий номер дерев	порода	Ступінь товщинистовбурів, сантиметрів			Категорія стану дерев, підстава відводу для рубки	Порядковий номер дерев	порода	Ступінь товщинистовбурів , сантиметрів			Категорія стану дерев, підстава відводу для рубки
		ділові	напів ділові	дров'яні				ділові	напів ділові	дров'яні	
1	С		24		508. сур	45	С	22			508. сур
2	С		24		508. сур	46	С	28			481. мап
3	С		24		508. сур	47	С	28			481. мап
4	С		24		508. сур	48	С	24			508. сур
5	С	32			481. мап	49	С	24			508. сур
6	С	28			481. мап	50	С	36			508. сур
7	С	24			481. мап	51	С	32			508. сур
8	С		40		508. сур	52	С	32			481. мап
9	С		24		508. сур	53	С	28			508. сур
10	С		24		508. сур	54	С	24			508. сур
11	С	24			481. мап	55	С	24			508. сур
12	С		28		508. сур	56	С	24			508. сур
13	С	24			508. сур	57	С	28			481. мап
14	С	24			508. сур	58	С	24			508. сур
15	С	24			481. мап	59	С	28			508. сур
16	С	28			481. мап	60	С	28			508. сур
17	С	28			508. сур	61	С	24			508. сур
18	С	24			508. сур	62	С	24			508. сур
19	С	24			508. сур	63	С	28			508. сур
20	С	28			508. сур						
21	С	24			481. мап						
22	С		28		508. сур						
23	С	28			508. сур						
24	С	24			481. мап						
25	С	24			481. мап						
26	С		24		508. сур						
27	С	24			508. сур						
28	С	28			508. сур						
29	С	24			508. сур						
30	С	24			508. сур						
31	С	24			481. мап						
32	С	28			508. сур						
33	С	32			508. сур						
34	С	32			508. сур						
35	С	28			508. сур						
36	С	36			481. мап						
37	С	28			508. сур						
38	С	28			508. сур						
39	С	28			508. сур						
40	С		32		508. сур						
41	С		32		508. сур						
42	С	24			481. мап						
43	С	24			508. сур						
44	С	24			508. сур						

Всього пронумеровано дерев	Порядковий номер дерев	порода	товщинистовбурів,			Категорія стану дерева, підстава відводу для рубки
			ділові	напів ділові	дров"яні	
63 (всі дерева гра дубові)	Порядковий номер дерев	порода	, сантиметрів			Категорія стану дерева, підстава відводу для рубки
			ділові	напів ділові	дров"яні	

Нумерацію і перелік провели

Мог. 8. 1. 20. 19

К. 0. 1. 1

НУМЕРАЦІЙНА ВІДОМІСТЬ ДЕРЕВ
призначених для біркової санітарної рубки

Житомирська область
ДП "Баранівське ЛМГ"
Лісництво Адамівське

квартал № 54 виділ № 3 ділянка _____ площа 1.7 гектарів

Порядковий номер дерев	порода	Ступінь товщинистовбурів сантиметрів			Категорія стану дерев, підстава відводу для рубки	Порядковий номер дерев	порода	Ступінь товщинистовбурів сантиметрів			Категорія стану дерев, підстава відводу для рубки
		ділові	напів ділові	дров'яні				ділові	напів ділові	дров'яні	
1	С		24		5СВ.суп	45	С	28			5СВ.суп
2	С	24			481дмр	46	С	32			481дмр
3	С	24			481дмр	47	С	32			481дмр
4	С		24		5СВ.суп	48	С		24		5СВ.суп
5	С		24		5СВ.суп	49	С	32			5СВ.суп
6	С		28		5СВ.суп	50	С	36			481дмр
7	С		24		5СВ.суп						
8	С	32			491дмр						
9	С	36			491дмр						
10	С		28		5СВ.суп						
11	С	28			491дмр						
12	С		24		5СВ.суп						
13	С	24			481дмр						
14	С		28		5СВ.суп						
15	С	24			481дмр						
16	С	24			481дмр						
17	С		24		5СВ.суп						
18	С		24		5СВ.суп						
19	С	24			481дмр						
20	С	28			481дмр						
21	С		24		5СВ.суп						
22	С		24		5СВ.суп						
23	С		24		5СВ.суп						
24	С		36		5СВ.суп						
25	С		24		5СВ.суп						
26	С		24		5СВ.суп						
27	С		24		5СВ.суп						
28	С	28			481дмр						
29	С	24			5СВ.суп						
30	С		24		5СВ.суп						
31	С		28		5СВ.суп						
32	С	24			481дмр						
33	С	24			5СВ.суп						
34	С		28		5СВ.суп						
35	С		36		5СВ.суп						
36	С		28		5СВ.суп						
37	С	24			481дмр						
38	С		28		5СВ.суп						
39	С	28			5СВ.суп						
40	С	32			5СВ.суп						
41	С	24			5СВ.суп						
42	С	28			5СВ.суп						
43	С	24			5СВ.суп						
44	С	32			481дмр						

[illegible]

Лісництво Адамівське

Порядковий номер, дерев	порода	Ступінь товщинистовбурів, сантиметрів			Категорія стану дерева, підстава відводу для рубки	Порядковий номер дерев	порода	Ступінь товщинистовбурів, сантиметрів			Категорія стану дерева, підстава відводу для рубки
		ділові	напів ділові	дров'яні				ділові	напів ділові	дров'яні	
1	C		32		5 св. сук						
2	C		24		5 св. сук						
3	C		36		5 св. сук						
4	C		36		5 св. сук						
5	C		32		5 св. сук						
6	C		24		5 св. сук						
7	C		28		5 св. сук						
8	C		28		5 св. сук						
9	C		24		5 св. сук						
10	C		28		5 св. сук						
11	C		24		5 св. сук						
12	C	32			4 вірш						
13	C	32			4 вірш						
14	C	24			4 вірш						
15	C	24			4 вірш						
16	C	24			4 вірш						
17	C		32		5 св. сук						
18	C	24			4 вірш						
19	C		24		5 св. сук						
20	C		32		5 св. сук						
21	C	32			4 вірш						
22	C	24			4 вірш						
23	C	28			4 вірш						
24	C	32			4 вірш						
25	C	36			4 вірш						
26	OC			32	5 св. сук						
27	C	36			5 св. сук						
28	C	28			5 св. сук						
29	C	36			5 св. сук						
30	C	36			5 св. сук						
31	C	24			5 св. сук						
32	C		32		5 св. сук						
33	C	32			5 св. сук						
34	C	32			5 св. сук						
35	C	32			5 св. сук						
36	C	24			5 св. сук						
37	C	28			5 св. сук						
38	C	24			4 вірш						
39	C	32			5 св. сук						
40	C	24			5 св. сук						
41	C	24			5 св. сук						

[illegible]

НУМЕРАЦІЙНА ВІДОМІСТЬ ДЕРЕВ
призначених для вибіркової санітарної рубки

Житомирська область

ДП "Баранівське ЛМГ"

Лісництво Адамівське

квартал № 65 виділ № 14 ділянка _____ площа 2.8 гектарів

Порядковий номер дерев	порода	Ступінь товщинистовбурів, сантиметрів			Категорія стану дерев, підстава відводу для рубки	Порядковий номер дерев	порода	Ступінь товщинистовбурів, сантиметрів			Категорія стану дерев, підстава відводу для рубки
		ділові	напів ділові	дров'яні				ділові	напів ділові	дров'яні	
1	С	32			4 Вірлемер.	45	С	24			5 св. серосер.
2	С		28		5 св. серс.	46	С	36			4 Вірлемер
3	С		24		5 св. серс.	47	С	28			5 св. серс.
4	С		24		5 св. серс.	48	С		32		5 св. серс.
5	С	28			4 Вірлемер.	49	С	28			5 св. серс.
6	С		24		5 св. серс.	50	С	32			4 Вірлемер
7	С	24			4 Вірлемер	51	С		28		4 Вірлемер
8	С		28		5 св. серс.	52	С		28		5 св. серс.
9	С		24		5 св. серс.	53	С	32			4 Вірлемер
10	С		24		5 св. серс.	54	С	28			5 св. серс.
11	С		28		5 св. серс.	55	С	40			4 Вірлемер
12	С		32		5 св. серс.	56	С	24			5 св. серс.
13	С		32		5 св. серс.	57	С	32			4 Вірлемер
14	С		24		5 св. серс.	58	С		24		5 св. серс.
15	С	28			4 Вірлемер.	59	С	28			5 св. серс.
16	С	28			4 Вірлемер	60	С	32			4 Вірлемер
17	Ос			32	5 св. серс.	61	С	28			5 св. серс.
18	Ос			44	5 св. серс.	62	С	36			4 Вірлемер
19	Ос			32	5 св. серс.	63	С	28			5 св. серс.
20	С		48		5 св. серс.	64	С	24			5 св. серс.
21	С	24			4 Вірлемер	65	С	24			5 св. серс.
22	С	32			4 Вірлемер	66	С	24			5 св. серс.
23	С	32			4 Вірлемер						
24	С		28		5 св. серс.						
25	С		24		5 св. серс.						
26	С		28		5 св. серс.						
27	С		28		5 св. серс.						
28	С	28			4 Вірлемер						
29	С	28			4 Вірлемер						
30	С	28			4 Вірлемер						
31	С	32			4 Вірлемер						
32	С	40			4 Вірлемер						
33	С	28			4 Вірлемер						
34	С		28		5 св. серс.						
35	С		24		5 св. серс.						
36	С	32			4 Вірлемер						
37	С		24		5 св. серс.						
38	С		24		5 св. серс.						
39	С	24			4 Вірлемер						
40	С		32		5 св. серс.						
41	С		24		5 св. серс.						
42	С	28			5 св. серс.						
43	С	24			5 св. серс.						
44	С	28			5 св. серс.						

Всього прономеровано дерев																					Порядковий номер дерев
																					порода
																					товщинистовбурів,
																					ділові
																					напів ділові
																				дров"яні	
68 / усі дерева без усіх дерев перед																					Категорія стану дерева, підстава відводу для рубки
																					Порядковий номер дерев
																					порода
																					ділові
																					напів ділові
																				дров"яні	
																				Категорія стану дерева, підстава відводу для рубки	

16 / висіченіх дерев висічених породи

НУМЕРАЦІЙНА ВІДОМІСТЬ ДЕРЕВ
призначених для вибіркової санітарної рубки

Житомирська область

ДП " Баранівське ЛМГ"

Лісництво Адамівське

квартал № 65 виділ № 15 ділянка

площа 2.7 гектарів

Порядковий номер дерев	порода	Ступінь товщинистовбурів , сантиметрів			Категорія стану дерев, підстава відводу для рубки	Порядковий номер дерев	порода	Ступінь товщинистовбурів , сантиметрів			Категорія стану дерев, підстава відводу для рубки
		ділові	нагілі ділові	дров'яні				ділові	нагілі ділові	дров'яні	
1	С		28		5 с.в. сур	45	С		24		5 с.в. сур
2	С		24		5 с.в. сур	46	С		24		5 с.в. сур
3	С		24		5 с.в. сур	47	С	28			4 в.в. сур
4	С		24		5 с.в. сур	48	С		28		5 с.в. сур
5	С	24			4 в.в. сур	49	С		24		5 с.в. сур
6	С		24		5 с.в. сур	50	С		24		5 с.в. сур
7	С	28			4 в.в. сур	51	С		28		5 с.в. сур
8	С		32		5 с.в. сур	52	С		28		5 с.в. сур
9	С		24		5 с.в. сур	53	С		28		5 с.в. сур
10	С		24		5 с.в. сур	54	С		24		5 с.в. сур
11	С		28		5 с.в. сур	55	С		24		5 с.в. сур
12	С		24		5 с.в. сур	56	С		24		5 с.в. сур
13	С		28		5 с.в. сур	57	С	24			4 в.в. сур
14	С		32		5 с.в. сур	58	С		32		5 с.в. сур
15	С		28		5 с.в. сур	59	С	24			4 в.в. сур
16	С		36		5 с.в. сур	60	С		24		5 с.в. сур
17	С		28		5 с.в. сур	61	С		24		5 с.в. сур
18	С		32		5 с.в. сур	62	С		24		5 с.в. сур
19	С		36		5 с.в. сур	63	С		24		5 с.в. сур
20	С		24		5 с.в. сур	64	С		24		5 с.в. сур
21	С		24		5 с.в. сур	65	С		24		5 с.в. сур
22	С		24		5 с.в. сур	66	С		28		5 с.в. сур
23	С		24		5 с.в. сур	67	С		24		5 с.в. сур
24	С		28		5 с.в. сур	68	С		24		5 с.в. сур
25	С		24		5 с.в. сур	69	С		24		5 с.в. сур
26	С		24		5 с.в. сур	70	С		28		5 с.в. сур
27	С		28		5 с.в. сур	71	С		24		5 с.в. сур
28	С	24			4 в.в. сур	72	С		24		5 с.в. сур
29	С		28		4 в.в. сур	73	С		24		5 с.в. сур
30	С	28			4 в.в. сур	74	С		24		5 с.в. сур
31	С		28		5 с.в. сур	75	С		24		5 с.в. сур
32	С		24		5 с.в. сур	76	С		36		5 с.в. сур
33	С		24		5 с.в. сур	77	С		24		5 с.в. сур
34	С	28			4 в.в. сур	78	С		24		5 с.в. сур
35	С	24			4 в.в. сур	79	С		36		5 с.в. сур
36	С		24		5 с.в. сур	80	С	32			4 в.в. сур
37	С	28			4 в.в. сур	81	С	32			4 в.в. сур
38	С	28			4 в.в. сур	82	С		28		5 с.в. сур
39	С	24			4 в.в. сур	83	С	24			4 в.в. сур
40	С	24			4 в.в. сур	84	С		32		5 с.в. сур
41	С	24			4 в.в. сур	85	С		24		5 с.в. сур
42	С		28		5 с.в. сур	86	С		32		5 с.в. сур
43	С		24		5 с.в. сур	87	С		24		5 с.в. сур
44	С		24		5 с.в. сур	88	С		32		5 с.в. сур

НУМЕРАЦІЙНА ВІДОМІСТЬ ДЕРЕВ
призначених для вибіркової санітарної рубки

Житомирська область
ДП "Баранівське ЛМГ"
Лісництво Адамівське

квартал № 66 виділ № 20 ділянка

площа 0,7 гектарів

Порядковий номер дерев	порода	Ступінь товщинистовбурів, сантиметрів			Категорія стану дерев, підстава відводу для рубки	Порядковий номер дерев	порода	Ступінь товщинистовбурів , сантиметрів			Категорія стану дерев, підстава відводу для рубки
		ділові	напів ділові	дров'яні				ділові	напів ділові	дров'яні	
1	с	32			4 Б.д.м.р						
2	с	32			4 Б.д.м.р						
3	с	24			4 Б.д.м.р						
4	с	32			4 Б.д.м.р						
5	с	36			4 Б.д.м.р						
6	с		32		5 с.б.-с.р						
7	с		24		5 с.б.-с.р						
8	с		40		5 с.б.-с.р						
9	с		28		5 с.б.-с.р						
10	с		40		5 с.б.-с.р						
11	с		40		5 с.б.-с.р						
12	с		32		5 с.б.-с.р						
13	с	28	48		5 с.б.-с.р						
14	с	28			4 Б.д.м.р						
15	с		28		5 с.б.-с.р						
16	с		28		5 с.б.-с.р						
17	с		32		5 с.б.-с.р						
18	с		32		5 с.б.-с.р						
19	с				24 с.б.-с.р						
20	с				28 с.б.-с.р						
21	с				32 с.б.-с.р						
22	с				36 с.б.-с.р						
23	с				32 с.б.-с.р						
24	с				36 с.б.-с.р						
25	с				32 с.б.-с.р						
26	с				24 с.б.-с.р						
27	с				24 с.б.-с.р						
28	с				28 с.б.-с.р						
29	с				28 с.б.-с.р						
30	с				24 с.б.-с.р						
31	с				32 с.б.-с.р						

31 products due (Feb 80)

[illegible]

НУМЕРАЦІЙНА ВІДОМІСТЬ ДЕРЕВ
призначених для вибіркової санітарної рубки

Житомирська область

ДП "Баранівське ЛМГ"

Лісництво Адамівське

квартал № 68 виділ № 7 ділянка _____ площа 3.2 гектарів

Порядковий номер дерев	порода	Ступінь товщинистовбурів , сантиметрів			Категорія стану дерева, підстава відводу для рубки	Порядковий номер дерев	порода	Ступінь товщинистовбурів , сантиметрів			Категорія стану дерева, підстава відводу для рубки
		ділові	напів ділові	дров'яні				ділові	напів ділові	дров'яні	
1	С	28			48.0 м	45	С	28			48.0 м
2	С	28			48.0 м	46	С		24		5сб.чр
3	С		28		5сб.чр	47	С	32			48.0 м
4	С	36			48.0 м	48	С		28		5сб.чр
5	С		28		5сб.чр	49	С		28		5сб.чр
6	С		28		5сб.чр	50	С		24		5сб.чр
7	С		36		5сб.чр	51	С		24		5сб.чр
8	С		28		5сб.чр	52	С		24		5сб.чр
9	С		24		5сб.чр	53	С	28			5сб.чр
10	С		24		5сб.чр	54	С		24		5сб.чр
11	С	48			5сб.чр	55	С		24		5сб.чр
12	С		44		5сб.чр	56	С		28		5сб.чр
13	С		28		8сб.чр	57	С	28			48.0 м
14	С		28		5сб.чр	58	С		24		5сб.чр
15	С	28			48.0 м	59	С		32		5сб.чр
16	С		32		5сб.чр	60	С	28			48.0 м
17	С		36		5сб.чр	61	С		24		5сб.чр
18	С	32			5сб.чр	62	С		32		5сб.чр
19	С		32		5сб.чр	63	С		28		5сб.чр
20	С		24		5сб.чр	64	С	24			5сб.чр
21	С		24		5сб.чр	65	С		28		5сб.чр
22	С	28			5сб.чр	66	С		28		5сб.чр
23	С		24		5сб.чр	67	С		28		5сб.чр
24	С		24		5сб.чр	68	С	24			48.0 м
25	С		28		5сб.чр	69	С		28		5сб.чр
26	С		24		5сб.чр	70	С	32			48.0 м
27	С		24		5сб.чр	71	С		28		5сб.чр
28	С	28			48.0 м						
29	С		24		5сб.чр						
30	С		28		5сб.чр						
31	С		28		5сб.чр						
32	С	24			48.0 м						
33	С		24		5сб.чр						
34	С		24		5сб.чр						
35	С	32			5сб.чр						
36	С		24		5сб.чр						
37	С		28		5сб.чр						
38	С		24		5сб.чр						
39	С		28		5сб.чр						
40	С	28			5сб.чр						
41	С		24		5сб.чр						
42	С		24		5сб.чр						
43	С		28		5сб.чр						
44	С		24		5сб.чр						

НУМЕРАЦІЙНА ДОМІСТЬ ДЕРЕВ,
призначених для вибіркової санітарної рубки
Житомирська область

(Автономна Республіка Крим, область)

ДП Баранівське ЛМГ

(найменування власника лісів, постійного лісокористувача)

Лісництво *ДП Баранівське ЛМГ*

урочище

квартал № *68* виділ № *24* ділянка площа *2,7* гектарів

Кількість дерев за породами, штук												
D h 1.3	Сосна			Ялина								
	ділова	п/діл	дрова	ділова	п/діл	дрова	ділова	п/діл	дрова	ділова	п/діл	п/діл
8												
12			13									
16			36			21						
20	28	13	143			17						
Порядковий номер дерева	Порода	Ступінь товщини стовбурів,			Категорія стану дерева, підстава відбору для рубки	Порядковий номер дерева	Порода	Ступінь товщини стовбурів,			Категорія стану дерева, підстава відбору для рубки	
		сантиметрів						сантиметрів				
		ділові	напів-ділові	дрова				ділові	напів-ділові	дрова		
1	C		26		5св.чур	36	Ял		22		5св.чур	
2	C		32		5св.чур	37	Ял		28		5св.чур	
3	C		24		5св.чур	38	C	24			ч 80дм	
4	C	28			ч 80дм	39	C	36			ч 80дм	
5	C		32		5св.чур	40	C		32		5св.чур	
6	C		32		5св.чур	41	C	32			5св.чур	
7	Ял	32			ч 80дм	42	C		24		5св.чур	
8	C	28			ч 80дм	43	C		28		5св.чур	
9	C		24		5св.чур	44	C		32		5св.чур	
10	Ял	24			ч 80дм	45	Ял		24		5св.чур	
11	C		24		5св.чур	46	C		24		5св.чур	
12	C	32			ч 80дм	47	C		24		5св.чур	
13	C	28			ч 80дм	48	C		28		5св.чур	
14	C		24		5св.чур	49	C		24		5св.чур	
15	C	28			ч 80дм	50	Ял		24		5св.чур	
16	Ял		32		5св.чур	51	Ял		24		5св.чур	
17	C		28		5св.чур	52	Ял		32		5св.чур	
18	C		28		5св.чур	53	Ял		24		5св.чур	
19	C	32			ч 80дм	54	C	28			ч 80дм	
20	C	28			ч 80дм	55	Ял		24		5св.чур	
21	C		28		5св.чур	56	C		32		5св.чур	
22	C		36		5св.чур	57	C		40		5св.чур	
23	C	32			ч 80дм	58	C		32		5св.чур	
24	C	32			ч 80дм	59	C		28		5св.чур	
25	C	24			ч 80дм	60	C		24		5св.чур	
26	C	28			ч 80дм	61	C		28		5св.чур	
27	C	28			ч 80дм	62	C		28		5св.чур	
28	Ял		24		5св.чур	63	C	28			ч 80дм	
29	Ял		28		5св.чур	64	C	24			ч 80дм	
30	C	28			ч 80дм	65	C		24		5св.чур	
31	Ял		24		5св.чур	66	C	28			ч 80дм	
32	Ял	24			ч 80дм	67	C	36			ч 80дм	
33	C		32		5св.чур	68	C	24			ч 80дм	
34	Ял	40			ч 80дм	69	C	24			ч 80дм	
35	C	32			ч 80дм	70	C	32			ч 80дм	

71	С	24		у 80-х років	112				
72	С	36		у 80-х років	113				
73	С	32		у 80-х років	114				
74	С	28		у 80-х років	115				
75	С	32		у 80-х років	116				
76	С		28	5 с.в. урр	117				
77	С	28		у 80-х років	118				
78	С	32		у 80-х років	119				
79	С		32	5 с.в. урр	120				
80	С	24		у 80-х років	121				
81	С		32	5 с.в. урр	122				
82	С	40		у 80-х років	123				
83	С	24		у 80-х років	124				
84	С	24		у 80-х років	125				
85	С	24		у 80-х років	126				
86	С	28		у 80-х років	127				
87	С	24		у 80-х років	128				
88	С		28	5 с.в. урр	129				
89	С	32		у 80-х років	130				
90	С		24	5 с.в. урр	131				
91	С	24		у 80-х років	132				
92	С		28	5 с.в. урр	133				
93	С	24		у 80-х років	134				
94	С		32	5 с.в. урр	135				
95					136				
96					137				
97					138				
98					139				
99					140				
100					141				
101					142				
102					143				
103					144				
104					145				
105					146				
106					147				
107					148				
108					149				
109					150				
110					151				
111					152				

Всього пронумеровано дерев

54 (дебітових та кредитних дерев)

Нумерацію і перелік провели:

І. Ф. Д. П.

(посада)

І. Ф. Д. П.

(посада)

(посада)

Богачко І. В.

(ініціали та прізвище)

Величківська В. С.

(ініціали та прізвище)

(ініціали та прізвище)

(найменування власника лісів, постачальника лісних матеріалів)

площа **4.2** гектарів

71	C	32		4 в'ірмен	112	Х	24	5 об. сир
72	C	32		4 в'ірмен	113	C	24	4 в'ірмен
73	C	28		4 в'ірмен	114	C	24	5 об. сир
74	C		28	5 об. сир	115	C	24	5 об. сир
75	C		24	5 об. сир	116	C	24	5 об. сир
76	Х		28	5 об. сир	117	C	24	4 в'ірмен
77	C		24	5 об. сир	118	C	28	4 в'ірмен
78	C		28	5 об. сир	119	C	32	4 в'ірмен
79	C		26	5 об. сир	120	C	32	4 в'ірмен
80	C		28	5 об. сир	121	C	24	4 в'ірмен
81	C	28		4 в'ірмен	122			
82	C	32		4 в'ірмен	123		55	
83	C		36	5 об. сир	124			
84	C		24	5 об. сир	125			
85	C		24	5 об. сир	126			
86	C	24		4 в'ірмен	127			
87	C		40	5 об. сир	128			
88	C		24	5 об. сир	129			
89	C		24	5 об. сир	130			
90	C		28	5 об. сир	131			
91	C		28	5 об. сир	132			
92	C		24	5 об. сир	133			
93	C		36	5 об. сир	134			
94	C		24	5 об. сир	135			
95	C		36	5 об. сир	136			
96	Х		32	5 об. сир	137			
97	C		36	5 об. сир	138			
98	C		28	5 об. сир	139			
99	C	40		4 в'ірмен	140			
100	C	40		4 в'ірмен	141			
101	C	32		4 в'ірмен	142			
102	C	32		4 в'ірмен	143			
103	C	32		4 в'ірмен	144			
104	C	28		4 в'ірмен	145			
105	C		24	5 об. сир	146			
106	C		32	5 об. сир	147			
107	C	36		4 в'ірмен	148			
108	C		24	5 об. сир	149			
109	C	32		4 в'ірмен	150			
110	C	36		4 в'ірмен	151			
111	C	28		4 в'ірмен	152			

Всього пронумеровано дерев 121 (сто двадцать одна дерев)

Нумерацію і перелік провели:

1.2.1.1

(посада)

1.2.1.1

(посада)

(посада)

Байко І. В

(ініціали та прізвище)

Вашинський В. С

(ініціали та прізвище)

(ініціали та прізвище)

НУМЕРАЦІЙНА ВІДОМІСТЬ ДЕРЕВ
призначених для виївної санітарної рубки

Житомирська область

ДП "Баранівське ЛМГ"

Лісництво Адамівське

квартал № 79

виділ № 29

ділянка

площа 8.0 гектарів

Порядковий номер дерев	порода	Ступінь товщинистовбурів , сантиметрів			Категорія стану дерев, підстава відводу для рубки	Порядковий номер дерев	порода	Ступінь товщинистовбурів , сантиметрів			Категорія стану дерев, підстава відводу для рубки
		ділові	напів ділові	дров'яні				ділові	напів ділові	дров'яні	
1	С		24		5 с.в. сур	45	С	24			4 в.в. сур
2	С	28			4 в.в. сур	46	С		24		5 с.в. сур
3	С		28		5 с.в. сур	47	С	40			5 с.в. сур
4	С		24		5 с.в. сур	48	С		28		5 с.в. сур
5	С	24			4 в.в. сур	49	С	28			5 с.в. сур
6	С	32			5 с.в. сур	50	С	24			5 с.в. сур
7	С	24			5 с.в. сур	51	С	24			5 с.в. сур
8	С	28			5 с.в. сур	52	С		24		5 с.в. сур
9	С	28			4 в.в. сур	53	С	40			4 в.в. сур
10	С		24		5 с.в. сур	54	С	32			5 с.в. сур
11	С	24			5 с.в. сур	55	С		24		5 с.в. сур
12	С		24		5 с.в. сур	56	С		24		5 с.в. сур
13	С	24			5 с.в. сур	57	С		24		5 с.в. сур
14	С	28			5 с.в. сур	58	С		24		5 с.в. сур
15	С	24			5 с.в. сур	59	С		24		5 с.в. сур
16	С	32			4 в.в. сур	60	С	40			4 в.в. сур
17	С	32			5 с.в. сур	61	С		24		5 с.в. сур
18	С	32			5 с.в. сур	62	С		40		5 с.в. сур
19	С	36			4 в.в. сур	63	С	36			5 с.в. сур
20	С	28			5 с.в. сур	64	С	32			5 с.в. сур
21	С	24			5 с.в. сур	65	С	36			5 с.в. сур
22	С	36			5 с.в. сур	66	С		24		5 с.в. сур
23	С	40			5 с.в. сур	67	С		24		5 с.в. сур
24	С		24		5 с.в. сур	68	С	36			4 в.в. сур
25	С		24		5 с.в. сур	69	С		24		5 с.в. сур
26	С	32			5 с.в. сур	70	С		24		5 с.в. сур
27	С	28			5 с.в. сур	71	С		24		5 с.в. сур
28	С	36			5 с.в. сур	72	С	24			5 с.в. сур
29	С	28			4 в.в. сур	73	С	24			5 с.в. сур
30	С	24			5 с.в. сур	74	С	28			5 с.в. сур
1	С		32		5 с.в. сур	75	С	28			5 с.в. сур
2	С		24		5 с.в. сур	76	С	28			5 с.в. сур
	С	28			5 с.в. сур	77	С	36			5 с.в. сур
	С		24		5 с.в. сур	78	С	32			4 в.в. сур
	С		28		5 с.в. сур	79	С	24			5 с.в. сур
	С	28			5 с.в. сур	80	С	32			5 с.в. сур
	С	24			5 с.в. сур	81	С	28			5 с.в. сур
	С	32			4 в.в. сур	82	С	32			4 в.в. сур
			24		5 с.в. сур	83	С		32		5 с.в. сур
			24		5 с.в. сур	84	С		28		5 с.в. сур
			24		5 с.в. сур	85	С		32		5 с.в. сур
			24		5 с.в. сур	86	С		24		5 с.в. сур
			24		5 с.в. сур	87	С		24		5 с.в. сур
4					4 в.в. сур	88	С		24		5 с.в. сур

Порядковий номер дерев	порода	товщинистовбурів				Категорія стану дерева підстава відводу для рубки	Порядковий номер дерев	порода	сантиметрів				Категорія стану дерева підстава відводу для рубки
		ділові	напів ділові	дров'яні	ні				ділові	напів ділові	дров'яні	ні	
89	С		24			5 св. сур							
90	С		24			5 св. сур							
91	С		32			5 св. сур							
92	С	32				5 св. сур							
93	С	24				5 св. сур							
94	С		24			5 св. сур							
95	С		28			5 св. сур							
96	С		28			5 св. сур							
97	С		24			5 св. сур							
98	С		24			5 св. сур							
99	С	28				4 в'ялий							
100	С	24				5 св. сур							
101	С	28				5 св. сур							
102	С	32				5 св. сур							
103	С	24				4 в'ялий							
104	С	24				5 св. сур							
105	С	28				5 св. сур							
106	С		24			5 св. сур							
107	С		24			5 св. сур							
108	С	24				4 в'ялий							
109	С	32				5 св. сур							
110	С		24			5 св. сур							
111	С	32				5 св. сур							
112	С		24			5 св. сур							
113	С		24			5 св. сур							
114	С	32				4 в'ялий							
115	С		24			5 св. сур							
116	С	28				5 св. сур							
117	С		24			5 св. сур							
118	С		24			5 св. сур							
119	С		24			5 св. сур							
120	С	24				4 в'ялий							
121	С		28			5 св. сур							
122	С		24			5 св. сур							
123	С		28			5 св. сур							
124	С		28			5 св. сур							
125	С		32			5 св. сур							
Всього пронумеровано дерев						125 (сво в'ялий підстава)							

Нумерацію і перелік провели

17.08.120

(посада)

10.08.120

(посада)

(посада)

(підпис)

(підпис)

(підпис)

Аспрано 8 № 0

(ініціали та прізвище)

Александр О.

(ініціали та прізвище)

(ініціали та прізвище)

НУМЕРАЦІЙНА ВІДОМІСТЬ ДЕРЕВ
призначених для збіркової санітарної рубки

Житомирська область

ДП "Баранівське ЛМГ"

Лісництво Адамівське

квартал № **83**

виділ № **8**

ділянка _____

площа **5.3** гектарів

Порядковий номер дерев	порода	Ступінь товщинистовбурів, сантиметрів			Категорія стану дерев, підстава відводу для рубки	Порядковий номер дерев	порода	Ступінь товщинистовбурів, сантиметрів			Категорія стану дерев, підстава відводу для рубки
		ділові	напів ділові	дров'яні				ділові	напів ділові	дров'яні	
1	С		28		5св.сух	45	С	24			5св.сух
2	С		24		5св.сух	46	С	28			5св.сух
3	С	24			4 810мр	47	С	24			5св.сух
4	С		24		5св.сух	48	С	28			5св.сух
5	С		24		5св.сух	49	С	28			4 810мр
6	С	28			4 810мр	50	С	24			5св.сух
7	С		24		5св.сух	51	С	24	24		5св.сух
8	С		32		5св.сух	52	С	24			4 810мр
9	С		24		5св.сух	53	С	24	24		5св.сух
10	С		24		5св.сух	54	С	24	24		5св.сух
11	С		24		5св.сух	55	С	28			4 810мр
12	С	36			4 810мр	56	С	32			5св.сух
13	С	36			5св.сух	57	С	24	24		6ст.сух
14	С		24		5св.сух	58	С	24			5св.сух
15	С	40			5св.сух	59	С	24	24		6ст.сух
16	С		24		5св.сух	60	С	28			4 810мр
17	С		24		5св.сух	61	С	28			5св.сух
18	С		24		5св.сух	62	С	28	28		6ст.сух
19	С		28		5св.сух	63	С	24	24		6ст.сух
20	С		24		5св.сух	64	С	40	40		6ст.сух
21	С		24		5св.сух	65	С	24	24		5св.сух
22	С		28		5св.сух	66	С	24	24		5св.сух
23	С	24			4 810мр	67	С	24	24		6ст.сух
24	С	28			4 810мр	68	С	24	24		6ст.сух
25	С	28			5св.сух	69	С	24	24		5св.сух
26	С		24		5св.сух	70	С	28	28		5св.сух
27	С	28			5св.сух	71	С	32			4 810мр
28	С	32			5св.сух	72	С	32			5св.сух
29	С	40			5св.сух	73	С	24	24		5св.сух
30	С	24			4 810мр	74	С	24			5св.сух
31	С	24			5св.сух	75	С	32			5св.сух
32	С	32			5св.сух	76	С	24			5св.сух
33	С	28			4 810мр	77	С	28			4 810мр
34	С	28			5св.сух	78	С	32			5св.сух
35	С		24		5св.сух	79	С	24	24		5св.сух
36	С	28			5св.сух	80	С	32	32		6ст.сух
37	С	28			5св.сух	81	С	36	36		6ст.сух
38	С	36			4 810мр	82	С	28	28		5св.сух
39	С	24			5св.сух	83	С	32			4 810мр
40	С	32			5св.сух	84	С	24	24		6ст.сух
41	С	32			5св.сух	85	С	28			4 810мр
42	С	28			5св.сух	86	С	24	24		5св.сух
43	С	24			4 810мр	87	С	24			5св.сух
44	С		24		5св.сух	88	С	28	28		5св.сух

Лісництво Адамівське

Порядковий номер дерев	порода	Ступінь товщинистовбурів , сантиметрів			Категорія стану дерева, підстава відводу для рубки	Порядковий номер дерев	порода	Ступінь товщинистовбурів , сантиметрів			Категорія стану дерева, підстава відводу для рубки
		ділові	напів ділові	цров'яні				ділові	напів ділові	цров'яні	
1	С	24			5сб. сур						
2	С	24			5сб. сур						
3	С	24			5сб. сур						
4	С	24			5сб. сур						
5	С	28			5сб. сур						
6	С	28			5сб. сур						
7	С	24			5сб. сур						
8	С	24			5сб. сур						
9	С	24			5сб. сур						
10	С	24			5сб. сур						
11	С	28			5сб. сур						

НУМЕРАЦІЙНА ВІДОМІСТЬ ДЕРЕВ,
призначених для вибіркової санітарної рубки

Житомирська

(Автономна Республіка Крим, область)

ДП «Баранівське ЛМГ»

(найменування власника лісів, постійного лісокористувача)

Лісництво Баранівське
квартал № 1 виділ № 2

урочище _____
ділянка № _____ площа 2,9 гектарів

Порядковий номер дерева	Порода	Ступінь товщини стовбурів, сантиметрів			Категорія стану дерева, підстава відбору для рубки	Порядковий номер дерева	Порода	Ступінь товщини стовбурів, сантиметрів			Категорія стану дерева, підстава відбору для рубки
		ділові	напівділові	дров'яні				ділові	напівділові	дров'яні	
1	C	28			46.9 см	31	C	32			46.9 см
2	C	36			56.9 см	32	C	28			46.9 см
3	C	32			46.9 см	33	C	32			46.9 см
4	Дуб			24	61.9 см	34	C	28			46.9 см
5	C			28	61.9 см	35					46.9 см
6	C	28			46.9 см	36					
7	C		24		46.9 см	37					
8	C	24			46.9 см	38					
9	Бук			28	61.9 см	39					
10	C	28			46.9 см	40					
11	C	24			46.9 см	41					
12	C	40			61.9 см	42					
13	C			48	61.9 см	43					
14	C	24			46.9 см	44					
15	C	24			46.9 см	45					
16	C	28			46.9 см	46					
17	C	28			46.9 см	47					
18	C		24		46.9 см	48					
19	Бук			32	61.9 см	49					
20	C	24			56.9 см	50					
21	C	24			46.9 см	51					
22	C		28		61.9 см	52					
23	C	32			46.9 см	53					
24	C	28			46.9 см	54					
25	C	36			46.9 см	55					
26	C	32			46.9 см	56					
27	C	28			46.9 см	57					
28	C	32			46.9 см	58					
29	C	24			46.9 см	59					
30	C	28			46.9 см	60					

НУМЕРАЦІЙНА ВІДОМІСТЬ ДЕРЕВ, призначених для вибіркової санітарної рубки

Житомирська область

(Автономна Республіка Крим, область)

ДП Баранівське ЛМГ

(найменування власника лісів, постійного лісокористувача)

Лісництво Баранівське

урочище _____

квартал № 14

виділ № 14

ділянка № _____

площа 0,8 гектарів

Порядковий номер дерева	Порода	Ступінь товщини стовбурів, сантиметрів			Категорія стану дерева, підстава відбору для рубки	Порядковий номер дерева	Порода	Ступінь товщини стовбурів, сантиметрів			Категорія стану дерева, підстава відбору для рубки
		ділові	напівділові	дров'яні				ділові	напівділові	дров'яні	
1	С	28			н.в.д.м.р.	51					
2	С	32			н.в.д.м.р.	52					
3	С	24			н.в.д.м.р.	53					
4	С	36			н.в.д.м.р.	54					
5	С	24			н.в.д.м.р.	55					
6	С	36			н.в.д.м.р.	56					
7	С	24			н.в.д.м.р.	57					
8	С	24			н.в.д.м.р.	58					
9	С	24			н.в.д.м.р.	59					
10	С	24			н.в.д.м.р.	60					
11	С	24			н.в.д.м.р.	61					
12	С	32			н.в.д.м.р.	62					
13	С	24			н.в.д.м.р.	63					
14	С	28			н.в.д.м.р.	64					
15	С	24			н.в.д.м.р.	65					
16	С	36			н.в.д.м.р.	66					
17	С	24			н.в.д.м.р.	67					
18	С	24			н.в.д.м.р.	68					
19	С	32			н.в.д.м.р.	69					
20	С	28			н.в.д.м.р.	70					
21	С	24			н.в.д.м.р.	71					
22	С	28			н.в.д.м.р.	72					
23	С	40			н.в.д.м.р.	73					
24	С	24			н.в.д.м.р.	74					
25	С	24			н.в.д.м.р.	75					
26	С	28			н.в.д.м.р.	76					
27	С	24			н.в.д.м.р.	77					
28	С	24			н.в.д.м.р.	78					
29					н.в.д.м.р.	79					
30						80					
31						81					
32						82					
33						83					
34						84					
35						85					
36						86					
37						87					
38						88					
39						89					
40						90					
41						91					
42						92					
43						93					
44						94					
45						95					
46						96					
47						97					
48						98					
49						99					
50						100					

НУМЕРАЦІЙНА ВІДОМІСТЬ ДЕРЕВ, призначених для вибіркової санітарної рубки

Житомирська область

(Автономна Республіка Крим, область)

ДП Баранівське ЛМГ

(найменування власника лісів, постійного лісокористувача)

Лісництво Баранівське

урочище

квартал № 43

виділ № 5

ділянка №

площа 3,2 гектарів

Порядковий номер дерева	Порода	Ступінь товщини стовбурів, сантиметрів			Категорія стану дерева, підстава відбору для рубки	Порядковий номер дерева	Порода	Ступінь товщини стовбурів, сантиметрів			Категорія стану дерева, підстава відбору для рубки
		Ділов	напівділов	Дров'яні				Ділов	напівділов	Дров'яні	
1	С	28			БСТСХХХХ	51	С			28	БСТСХХХХ
2	С	48			БСТСХХХХ	52	С	24			БСТСХХХХ
3	С		24		БСТСХХХХ	53	С	28			БСТСХХХХ
4	С	28			БСТСХХХХ	54	С	24			БСТСХХХХ
5	С	36			ЧВІДМР	55	С	28			БСТСХХХХ
6	С	32			ЧВІДМР	56	С	32			ЧВІДМР
7	С		24		БСТСХХХХ	57	С			24	БСТСХХХХ
8	С		24		БСТСХХХХ	58	С		24		БСТСХХХХ
9	С		36		БСТСХХХХ	59	С		32		БСТСХХХХ
10	С	28			ЧВІДМР	60	С		28		БСТСХХХХ
11	С		36		БСТСХХХХ	61	С	32			ЧВІДМР
12	С		36		ЧВІДМР	62	С	32			ЧВІДМР
13	С	28			ЧВІДМР	63	С		40		БСТСХХХХ
14	БЯНІЛ			48	БСТСХХХХ	64	С		28		БСТСХХХХ
15	БЯНІЛ			32	БСТСХХХХ	65	С		24		БСТСХХХХ
16	С			24	БСТСХХХХ	66	С			32	БСТСХХХХ
17	БЯНІЛ			48	БСТСХХХХ	67	С		32		БСТСХХХХ
18	С		32		БСТСХХХХ	68	С		36		БСТСХХХХ
19	БЯНІЛ			32	БСТСХХХХ	69	С	36			ЧВІДМР
20	БЯНІЛ			36	БСТСХХХХ	70	С	40			ЧВІДМР
21	С		24		БСТСХХХХ	71	С		28		БСТСХХХХ
22	С	32			ЧВІДМР	72	С		28		БСТСХХХХ
23	С		36		БСТСХХХХ	73	С			36	БСТСХХХХ
24	С		32		БСТСХХХХ	74	С			28	БСТСХХХХ
25	С	24			ЧВІДМР	75	С		28		БСТСХХХХ
26	С	24			ЧВІДМР	76	С		28		БСТСХХХХ
27	С	24			ЧВІДМР	77	С		24		БСТСХХХХ
28	С		28		БСТСХХХХ	78	С		28		БСТСХХХХ
29	С	24			ЧВІДМР	79	С		24		БСТСХХХХ
30	С	28			ЧВІДМР	80	С		24		БСТСХХХХ
31	С	32			ЧВІДМР	81	С	40			ЧВІДМР
32	С		36		БСТСХХХХ	82	С		32		БСТСХХХХ
33	С	24			ЧВІДМР	83	С		32		БСТСХХХХ
34	С		28		БСТСХХХХ	84	С		40		БСТСХХХХ
35	С			24	БСТСХХХХ	85	С		40		БСТСХХХХ
36	С			24	БСТСХХХХ	86	С	48			ЧВІДМР
37	С	36			ЧВІДМР	87	С		48		БСТСХХХХ
38	С	32			ЧВІДМР	88	С			32	БСТСХХХХ
39	С		24		БСТСХХХХ	89	С			36	БСТСХХХХ
40	С	28			ЧВІДМР	90	С		24		БСТСХХХХ
41	С	32			ЧВІДМР	91	С			40	БСТСХХХХ
42	С		24		БСТСХХХХ	92	С	52			ЧВІДМР
43	С		28		БСТСХХХХ	93	С		28		БСТСХХХХ
44	С		36		БСТСХХХХ	94	С	28			ЧВІДМР
45	С		32		БСТСХХХХ	95	С		24		БСТСХХХХ
46	С	36			ЧВІДМР	96	С			36	БСТСХХХХ
47	С		32		БСТСХХХХ	97	С		28		БСТСХХХХ
48	С		24		БСТСХХХХ	98	С		32		БСТСХХХХ
49	С	28			ЧВІДМР	99	С		36		БСТСХХХХ
50	С			24	БСТСХХХХ	100	С			28	БСТСХХХХ

Порядковий номер дерева	Порода	Ступінь товщини стовбурів, сантиметрів			Категорія стану дерева, підстава відбору для	Порядковий номер дерева	Порода	Ступінь товщини стовбурів, сантиметрів			Категорія стану дерева, підстава відбору для
		ділові	напівділові	дров'яні				ділові	напівділові	дров'яні	
101	С		48	32	ССТ суха	156					
102	ДРМ			52	ВСТ суха	157					
103	ДРМ				ВСТ суха	158					
104	С		32		ССТ суха	159					
105	С	28			ЧВГМ	160					
106	С		24		ССТ суха	161					
107	ДРМ			36	ВСТ суха	162					
108	ДРМ			48	ВСТ суха	163					
109	С		32		ССТ суха	164					
110	ДРМ			52	ВСТ суха	165					
111	С	24			ЧВГМ	166					
112	С		28		ССТ суха	167					
113	С		44		ССТ суха	168					
114	ДРМ			32	ВСТ суха	169					
115	ДРМ			40	ВСТ суха	170					
116	ДРМ			36	ВСТ суха	171					
117	ДРМ			48	ВСТ суха	172					
118	ДРМ			44	ВСТ суха	173					
119						174					
120						175					
121						176					
122						177					
123						178					
124						179					
125						180					
126						181					
127						182					
128						183					
129						184					
130						185					
131						186					
132						187					
133						188					
134						189					
135						190					
136						191					
137						192					
138						193					
139						194					
140						195					
141						196					
142						197					
143						198					
144						199					
145						200					
146						201					
147						202					
148						203					
149						204					
150						205					
151						206					
152						207					
153						208					
154						209					
155						210					

Всього пронумеровано дерев: два вісімнадцять (кількість словами)

Нумерацію і перелік провели:

Михайло (посада)
Василь (посада)

(посада)

(посада)

Василь (підпис)

(підпис)

(підпис)

Василь (ініціали та прізвище)

(ініціали та прізвище)

(ініціали та прізвище)

НУМЕРАЦІЙНА ВІДОМІСТЬ ДЕРЕВ, призначених для вибіркової санітарної рубки

Житомирська область

(Автономна Республіка Крим, область)

ДП Баранівське ЛМГ

(найменування власника лісів, постійного лісокористувача)

Лісництво Баранівське

урочище _____

квартал № 55

виділ № 25

ділянка № _____

площа 1,7 гектарів

Порядковий номер дерева	Порода	Ступінь товщини стовбурів, сантиметрів			Категорія стану дерева, підстава відбору для рубки	Порядковий номер дерева	Порода	Ступінь товщини стовбурів, сантиметрів			Категорія стану дерева, підстава відбору для рубки
		ділові	напівділові	дров'яні				ділові	напівділові	дров'яні	
1	С	28			чв. д. лип	51	С		36		схв. суха
2	С	44			чв. д. лип	52	С		32		схв. суха
3	С		28		схв. суха	53	С		28		схв. суха
4	С	36			чв. д. лип	54	С	44			чв. д. лип
5	С		28		схв. суха	55	С	48			чв. д. лип
6	С			28	б. ст. суха	56					
7	С		24		схв. суха	57					
8	С		32		схв. суха	58					
9	С		36		схв. суха	59					
10	С		32		схв. суха	60					
11	С		28		схв. суха	61					
12	С		38		схв. суха	62					
13	С		32		схв. суха	63					
14	С	40			чв. д. лип	64					
15	С		36		схв. суха	65					
16	С	44			чв. д. лип	66					
17	С		32		схв. суха	67					
18	С		44		схв. суха	68					
19	С	44			чв. д. лип	69					
20	С	36			чв. д. лип	70					
21	С		32		схв. суха	71					
22	С		32		схв. суха	72					
23	С		36		схв. суха	73					
24	С		28		схв. суха	74					
25	С		28		схв. суха	75					
26	С		28		схв. суха	76					
27	С		36		схв. суха	77					
28	С		36		схв. суха	78					
29	С		28		схв. суха	79					
30	С		44		схв. суха	80					
31	С		32		схв. суха	81					
32	С		40		схв. суха	82					
33	С		28		схв. суха	83					
34	С		28		схв. суха	84					
35	С		28		схв. суха	85					
36	С		44		схв. суха	86					
37	С	32			чв. д. лип	87					
38	С		24		схв. суха	88					
39	С		32		схв. суха	89					
40	С		28		схв. суха	90					
41	С		28		схв. суха	91					
42	С		40		схв. суха	92					
43	С		36		схв. суха	93					
44	С		28		схв. суха	94					
45	С		28		схв. суха	95					
46	С		48		схв. суха	96					
47	С		48		схв. суха	97					
48	С		28		схв. суха	98					
49	С		36		схв. суха	99					
50	С		28		схв. суха	100					

НУМЕРАЦІЙНА ВІДОМІСТЬ ДЕРЕВ, призначених для вибіркової санітарної рубки

Житомирська область

(Автономна Республіка Крим, область)

ДП Баранівське ЛМГ

(найменування власника лісів, постійного лісокористувача)

Лісництво Баранівське

урочище _____

квартал № 55 виділ № 27

ділянка № _____ площа 0.7 гектарів

Порядковий номер дерева	Порода	Ступінь товщини стовбурів, сантиметрів			Категорія стану дерева, підстава відбору для рубки	Порядковий номер дерева	Порода	Ступінь товщини стовбурів, сантиметрів			Категорія стану дерева, підстава відбору для рубки
		ділові	напівділові	дров'яні				ділові	напівділові	дров'яні	
1	С	28			16. дімр	51					
2	С		24		56. сучок	52					
3	С		24		56. сучок	53					
4	С		28		56. сучок	54					
5	С		32		56. сучок	55					
6	С	32			46. дімр	56					
7	С	32			46. дімр	57					
8	С		32		66. сучок	58					
9	С	36			46. дімр	59					
10	С		32		56. сучок	60					
11	С		32		56. сучок	61					
12	С	44			46. дімр	62					
13	С	44			46. дімр	63					
14	С			40	66. сучок	64					
15	С			40	66. сучок	65					
16	С			24	66. сучок	66					
17	С			24	66. сучок	67					
18	С		32		56. сучок	68					
19	С		36		56. сучок	69					
20	С		38		56. сучок	70					
21	С		32		56. сучок	71					
22	С		32		56. сучок	72					
23	С		24		56. сучок	73					
24	С	44			66. дімр	74					
25	С			24	66. сучок	75					
26	С			28	66. сучок	76					
27	С		36		56. сучок	77					
28	С		24		56. сучок	78					
29	С		32		56. сучок	79					
30	С	44			46. дімр	80					
31	С		36		56. сучок	81					
32	С		44		56. сучок	82					
33	С		32		56. сучок	83					
34	С		32		56. сучок	84					
35	С		24		56. сучок	85					
36	С		24		56. сучок	86					
37	С		32		56. сучок	87					
38	С		24		56. сучок	88					
39	С		32		56. сучок	89					
40	С		28		56. сучок	90					
41	С		28		56. сучок	91					
42	С		36		56. сучок	92					
43	С		32		56. сучок	93					
44	С		32		56. сучок	94					
45	С	32			46. дімр	95					
46						96					
47						97					
48						98					
49						99					
50						100					

НУМЕРАЦІЙНА ВІДОМІСТЬ ДЕРЕВ, призначених для вибіркової санітарної рубки

Житомирська область

(Автономна Республіка Крим, область)

ДП Баранівське ЛМГ

(найменування власника лісів, постійного лісокористувача)

Лісництво Баранівське

урочище

квартал № 85

виділ № 21.2

ділянка №

площа 1.8 гектарів

Порядковий номер дерева	Порода	Ступінь товщини стовбурів, сантиметрів			Категорія стану дерева, підстава відбору для рубки	Порядковий номер дерева	Порода	Ступінь товщини стовбурів, сантиметрів			Категорія стану дерева, підстава відбору для рубки
		ділові	напівділові	дров'яні				ділові	напівділові	дров'яні	
1	С	28			С	51	С	24			С
2	С	24			С	52	С	36			С
3	С	28			С	53	С	36			С
4	С		32		С	54	С	28			С
5	С		32		С	55	С		24		С
6	С	28			С	56	С	24			С
7	С		36		С	57	С	24			С
8	С	24			С	58	С	36			С
9	С	32			С	59	С	28			С
10	С	28			С	60	С	24			С
11	С	28			С	61	С	28			С
12	С	28			С	62	С	36			С
13	С	32			С	63	С	36			С
14	С	32			С	64	С	24			С
15	С	32			С	65	С	24			С
16	С		32		С	66	С	32			С
17	С		32		С	67	С	36			С
18	С	28			С	68	С	28			С
19	С		28		С	69	С	48			С
20	С		28		С	70	С	32			С
21	С		28		С	71	С	28			С
22	С		28		С	72	С	36			С
23	С		28		С	73	С	24			С
24	С		32		С	74	С	36			С
25	С		28		С	75	С	24			С
26	С		28		С	76	С		48		С
27	С		24		С	77	С		52		С
28	С		24		С	78	С	36			С
29	С		32		С	79	С	36			С
30	С		32		С	80	С		44		С
31	С		36		С	81	С		44		С
32	С		36		С	82	С		28		С
33	С		24		С	83	С		40		С
34	С		24		С	84	С	24			С
35	С		36		С	85	С		44		С
36	С		24		С	86	С	40			С
37	С		24		С	87	С		68		С
38	С	32			С	88	С	32			С
39	С		24		С	89	С		48		С
40	С		28		С	90	С	36			С
41	С		32		С	91	С		48		С
42	С		24		С	92	С	32			С
43	С			32	С	93	С	32			С
44	С		24		С	94	С		24		С
45	С		28		С	95	С		32		С
46	С		36		С	96	С	28			С
47	С		36		С	97	С	24			С
48	С		24		С	98	С	40			С
49	С		28		С	99	С	28			С
50	С		32		С	100	С	24			С

Порядковий номер дерева	Порода	Ступінь товщини стовбурів, сантиметрів			Категорія стану дерева, підстава відбору для	Порядковий номер дерева	Порода	Ступінь товщини стовбурів, сантиметрів			Категорія стану дерева, підстава відбору для
		ділові	напівділові	дров' яні				ділові	напівділові	дров' яні	
101	С		24		156						
102	С		24		157						
103	Викл			28	158						
104	С		24		159						
105	С		32		160						
106	С		32		161						
107	С		24		162						
108	С		32		163						
109	С		24		164						
110	С		28		165						
111	С			24	166						
112	С	28			167						
113	С	28			168						
114	С	28			169						
115	С	40			170						
116	С		28		171						
117	С		28		172						
118	С	28			173						
119					174						
120					175						
121					176						
122					177						
123					178						
124					179						
125					180						
126					181						
127					182						
128					183						
129					184						
130					185						
131					186						
132					187						
133					188						
134					189						
135					190						
136					191						
137					192						
138					193						
139					194						
140					195						
141					196						
142					197						
143					198						
144					199						
145					200						
146					201						
147					202						
148					203						
149					204						
150					205						
151					206						
152					207						
153					208						
154					209						
155					210						

Всього пронумеровано дерев:

два біля дерев
(кількість словами)

Нумерацію і перелік провели:

Біля

(посада)

на к. а. св.

(посада)

авт. ат.

(підпис)

Біля

(підпис)

Біля

(ініціали та прізвище)

Біля

(ініціали та прізвище)

Біля

НУМЕРАЦІЙНА ВІДОМІСТЬ ДЕРЕВ, призначених для вибіркової санітарної рубки

Житомирська область

(Автономна Республіка Крим, область)

ДП Баранівське ЛМГ

(найменування власника лісів, постійного лісокористувача)

Лісництво Баранівське

урочище _____

квартал № 25 виділ № 23

ділянка № _____ площа 2,5 гектарів

Порядковий номер дерева	Порода	Ступінь товщини стовбурів, сантиметрів			Категорія стану дерева, підстава відбору для рубки	Порядковий номер дерева	Порода	Ступінь товщини стовбурів, сантиметрів			Категорія стану дерева, підстава відбору для рубки
		ділові	напівділові	дров' яні				ділові	напівділові	дров' яні	
1	С	24			С	51					
2	С		36		С	52					
3	С		24		С	53					
4	С	24			С	54					
5	С	32			С	55					
6	С		32		С	56					
7	С		28		С	57					
8	С		40		С	58					
9	С		28		С	59					
10	С		28		С	60					
11	С		28		С	61					
12	С		32		С	62					
13	С		40		С	63					
14	С		36		С	64					
15	С		36		С	65					
16	С		40		С	66					
17	С		28		С	67					
18	С		40		С	68					
19	С		32		С	69					
20	С		32		С	70					
21	С		28		С	71					
22	С		32		С	72					
23	С		36		С	73					
24	С		24		С	74					
25	С	44			С	75					
26	С		36		С	76					
27	С		44		С	77					
28	С		28		С	78					
29	С		32		С	79					
30	С		44		С	80					
31						81					
32						82					
33						83					
34						84					
35						85					
36						86					
37						87					
38						88					
39						89					
40						90					
41						91					
42						92					
43						93					
44						94					
45						95					
46						96					
47						97					
48						98					
49						99					
50						100					

призначених для вибіркової санітарної рубки

Житомирська область

(Автономна Республіка Крим, область)

ДП Баранівське ЛМГ

(найменування власника лісів, постійного лісокористувача)

Лісництво Баранівське

урочище

квартал № 85

виділ № 26

ділянка №

площа 41 гектарів

Порядковий номер дерева	Порода	Ступінь товщини стовбурів, сантиметрів			Категорія стану дерева, підстава відбору для рубки	Порядковий номер дерева	Порода	Ступінь товщини стовбурів, сантиметрів			Категорія стану дерева, підстава відбору для рубки
		ділові	напівділові	дров'яні				ділові	напівділові	дров'яні	
1	С	40			40 см	51					
2	С		28		40 см	52					
3	С		28		40 см	53					
4	С		28		40 см	54					
5	С		40		40 см	55					
6	С		40		40 см	56					
7	С		28		40 см	57					
8	С		32		40 см	58					
9	С		32		40 см	59					
10	С		32		40 см	60					
11	С		28		40 см	61					
12	С		28		40 см	62					
13	С		28		40 см	63					
14	С		36		40 см	64					
15	С		32		40 см	65					
16	С		40		40 см	66					
17	С		28		40 см	67					
18	С		32		40 см	68					
19	С		36		40 см	69					
20	С	40			40 см	70					
21						71					
22						72					
23						73					
24						74					
25						75					
26						76					
27						77					
28						78					
29						79					
30						80					
31						81					
32						82					
33						83					
34						84					
35						85					
36						86					
37						87					
38						88					
39						89					
40						90					
41						91					
42						92					
43						93					
44						94					
45						95					
46						96					
47						97					
48						98					
49						99					
50						100					

НУМЕРАЦІЙНА ВІДОМІСТЬ ДЕРЕВ, призначених для вибіркової санітарної рубки

Житомирська область

(Автономна Республіка Крим, область)

ДП Баранівське ЛМГ

(найменування власника лісів, постійного лісокористувача)

Лісництво Баранівське

урочище _____

квартал № 94

виділ № 18.2

ділянка № _____

площа 3.5 гектарів

Порядковий номер дерева	Порода	Ступінь товщини стовбурів, сантиметрів			Категорія стану дерева, підстава відбору для рубки	Порядковий номер дерева	Порода	Ступінь товщини стовбурів, сантиметрів			Категорія стану дерева, підстава відбору для рубки
		ділові	напівділові	дров'яні				ділові	напівділові	дров'яні	
1	С	32			46.0 м	51	С	28			5.0 м
2	С	24			46.0 м	52	С	24			5.0 м
3	С		28		5.0 м	53	С	24			5.0 м
4	С		28		5.0 м	54	С	28			5.0 м
5	С	24			46.0 м	55	С	40			5.0 м
6	С		24		5.0 м	56	С	28			5.0 м
7	С		24		5.0 м	57	С	24			5.0 м
8	С	24			46.0 м	58	С	28			5.0 м
9	С			24	5.0 м	59	С	28			5.0 м
10	С		28		5.0 м	60	С	24			5.0 м
11	С		24		5.0 м	61	С	32			5.0 м
12	С		32		5.0 м	62	С	24			5.0 м
13	С		24		5.0 м	63	С	24			5.0 м
14	С		28		5.0 м	64	С	32			5.0 м
15	С		24		5.0 м	65	С	28			5.0 м
16	С		32		5.0 м	66	С	28			5.0 м
17	С			28	5.0 м	67	С	24			5.0 м
18	С		24		5.0 м	68	С	24			5.0 м
19	С		24		5.0 м	69	С	24			5.0 м
20	С		36		5.0 м	70	С	24			5.0 м
21	С		28		5.0 м	71	С	32			5.0 м
22	С		28		5.0 м	72	С	28			5.0 м
23	С		28		5.0 м	73	С	24			5.0 м
24	С		28		5.0 м	74	С	28			5.0 м
25	С		28		5.0 м	75	С	32			5.0 м
26	С		32		5.0 м	76	С	24			5.0 м
27	С		28		5.0 м	77	С	32			5.0 м
28	С		24		5.0 м	78	С	32			5.0 м
29	С		36		5.0 м	79	С	28			5.0 м
30	С		28		5.0 м	80	С	28			5.0 м
31	С	24			46.0 м	81	С	28			5.0 м
32	С	36			46.0 м	82	С	24			5.0 м
33	С	28			46.0 м	83	С	24			5.0 м
34	С		24		5.0 м	84	С	24			5.0 м
35	С		24		5.0 м	85	С	28			5.0 м
36	С		28		5.0 м	86	С	36			5.0 м
37	С		24		5.0 м	87	С	28			5.0 м
38	С	32			46.0 м	88	С	32			5.0 м
39	С		28		5.0 м	89	С	28			5.0 м
40	С		28		5.0 м	90	С	32			5.0 м
41	С		24		5.0 м	91	С	32			5.0 м
42	С		24		5.0 м	92	С	24			5.0 м
43	С	24			46.0 м	93	С	28			5.0 м
44	С	32			46.0 м	94	С	28			5.0 м
45	С	40			46.0 м	95	С	28			5.0 м
46	С	24			46.0 м	96	С	28			5.0 м
47	С		24		5.0 м	97	С	24			5.0 м
48	С	32			46.0 м	98	С	36			5.0 м
49	С		24		5.0 м	99	С	24			5.0 м
50	С		32		5.0 м	100	С	24			5.0 м

Порядковий номер дерева	Порода	Ступінь товщини стовбурів, сантиметрів			Категорія стану дерева, підстава відбору для	Порядковий номер дерева	Порода	Ступінь товщини стовбурів, сантиметрів			Категорія стану дерева, підстава відбору для
		ділові	напівділові	дров' яні				ділові	напівділові	дров' яні	
101	С	28	40		156						
102	С				157						
103	С		32		158						
104	С		28		159						
105	С		28		160						
106	С		24		161						
107	С		24		162						
108	С	32			163						
109	С		24		164						
110	С		28		165						
111	С		28		166						
112	С		32		167						
113	С		24		168						
114	С		28		169						
115	С		24		170						
116	С		32		171						
117	С		28		172						
118	С		28		173						
119	С		24		174						
120	С	24			175						
121	С	24			176						
122	С	24			177						
123	С		24		178						
124	С	32			179						
125	С	32			180						
126					181						
127					182						
128					183						
129					184						
130					185						
131					186						
132					187						
133					188						
134					189						
135					190						
136					191						
137					192						
138					193						
139					194						
140					195						
141					196						
142					197						
143					198						
144					199						
145					200						
146					201						
147					202						
148					203						
149					204						
150					205						
151					206						
152					207						
153					208						
154					209						
155					210						

Всього пронумеровано дерев: Сорок дев'ять (кількість слобами)

Нумерацію і перелік провели:

Бондаренко

(посада)

Мельник

(посада)

Сидоренко

(підпис)

Бондаренко

(підпис)

Мельник

(ініціали та прізвище)

Бондаренко

(ініціали та прізвище)

Мельник

НУМЕРАЦІЙНА ВІДОМІСТЬ ДЕРЕВ, призначених для вибіркової санітарної рубки

Житомирська область

(Автономна Республіка Крим, область)

ДП Баранівське ЛМГ

(найменування власника лісів, постійного лісокористувача)

Лісництво Баранівське

урочище _____

квартал № 95

виділ № 17

ділянка № _____

площа 1,5 гектарів

Порядковий номер дерева	Порода	Ступінь товщини стовбурів, сантиметрів			Категорія стану дерева, підстава відбору для рубки	Порядковий номер дерева	Порода	Ступінь товщини стовбурів, сантиметрів			Категорія стану дерева, підстава відбору для рубки
		ділові	напівділові	дров' яні				ділові	напівділові	дров' яні	
1	с	32			4 б. 4 кл.	51					
2	с		28		5 б. 4 кл.	52					
3	с		24		5 б. 4 кл.	53					
4	с		36		5 б. 4 кл.	54					
5	с	36			5 б. 4 кл.	55					
6	с	40			5 б. 4 кл.	56					
7	с		24		5 б. 4 кл.	57					
8	с	24			5 б. 4 кл.	58					
9	с	28			5 б. 4 кл.	59					
10	с	28			5 б. 4 кл.	60					
11	с	40			4 б. 3 кл.	61					
12	с		36		5 б. 4 кл.	62					
13	с	32			5 б. 4 кл.	63					
14	с	32			5 б. 4 кл.	64					
15	с	40			5 б. 4 кл.	65					
16	с	40			5 б. 4 кл.	66					
17	с		24		5 б. 4 кл.	67					
18	с		24		5 б. 4 кл.	68					
19	с		40		5 б. 4 кл.	69					
20	с		28		5 б. 4 кл.	70					
21	с		28		5 б. 4 кл.	71					
22	с		28		5 б. 4 кл.	72					
23	с		28		5 б. 4 кл.	73					
24	с		28		5 б. 4 кл.	74					
25	с	36			5 б. 4 кл.	75					
26	с	24			4 б. 3 кл.	76					
27	с	32			4 б. 3 кл.	77					
28	с			28	6 кл. 4 кл.	78					
29	с	28			4 б. 3 кл.	79					
30	с	28			4 б. 3 кл.	80					
31	с	28			4 б. 3 кл.	81					
32	с	44			4 б. 3 кл.	82					
33	с	52			4 б. 3 кл.	83					
34	с	36			4 б. 3 кл.	84					
35	с	24			4 б. 3 кл.	85					
36	с	24			4 б. 3 кл.	86					
37	с	36			4 б. 3 кл.	87					
38	с	32			4 б. 3 кл.	88					
39	с	24			4 б. 3 кл.	89					
40	с	36			4 б. 3 кл.	90					
41	с		24		5 б. 4 кл.	91					
42	с		28		5 б. 4 кл.	92					
43	с	32			4 б. 3 кл.	93					
44	Дуб			28	6 кл. 4 кл.	94					
45	с	28			4 б. 3 кл.	95					
46	с	28			4 б. 3 кл.	96					
47	с	36			4 б. 3 кл.	97					
48	с	32			4 б. 3 кл.	98					
49	с	24			4 б. 3 кл.	99					
50	с	28			4 б. 3 кл.	100					

НУМЕРАЦІЙНА ВІДОМІСТЬ ДЕРЕВ, призначених для вибіркової санітарної рубки

Житомирська область
(Автономна Республіка Крим, область)

ДП Баранівське ЛМГ

(найменування власника лісів, постійного лісокористувача)

Лісництво Баранівське

урочище

квартал № 97

виділ № 5

ділянка №

площа 1,0 гектарів

Порядковий номер дерева	Порода	Ступінь товщини стовбурів, сантиметрів			Категорія стану дерева, підстава відбору для рубки	Порядковий номер дерева	Порода	Ступінь товщини стовбурів, сантиметрів			Категорія стану дерева, підстава відбору для рубки
		ділові	напівділові	дров'яні				ділові	напівділові	дров'яні	
1	С	44			44 см	51					
2	С	24			24 см	52					
3	С		40		40 см	53					
4	Білий			32	32 см	54					
5	Білий			24	24 см	55					
6	С	28			28 см	56					
7	С			32	32 см	57					
8	Білий			36	36 см	58					
9	С		44		44 см	59					
10	Білий			32	32 см	60					
11	Білий			28	28 см	61					
12	С		24		24 см	62					
13	Білий			24	24 см	63					
14	С	28			28 см	64					
15	Білий			28	28 см	65					
16	С	28			28 см	66					
17	Білий			28	28 см	67					
18	Білий			32	32 см	68					
19	Білий			32	32 см	69					
20	С	48			48 см	70					
21	С	32			32 см	71					
22	С	28			28 см	72					
23	С	40			40 см	73					
24	С			24	24 см	74					
25	С		28		28 см	75					
26	Білий			36	36 см	76					
27	Білий			28	28 см	77					
28	Білий			32	32 см	78					
29	Білий			28	28 см	79					
30	Білий			36	36 см	80					
31	Білий			28	28 см	81					
32	С	24			24 см	82					
33	С	28			28 см	83					
34	С			24	24 см	84					
35	Білий			24	24 см	85					
36	Білий			28	28 см	86					
37	Білий			40	40 см	87					
38	Білий			24	24 см	88					
39	Білий			40	40 см	89					
40	Білий			36	36 см	90					
41						91					
42						92					
43						93					
44						94					
45						95					
46						96					
47						97					
48						98					
49						99					
50						100					

НУМЕРАЦІЙНА ВІДОМІСТЬ ДЕРЕВ, призначених для вибіркової санітарної рубки

Житомирська область

(Автономна Республіка Крим, область)

ДП Баранівське ЛМГ

(найменування власника лісів, постійного лісокористувача)

Лісництво Баранівське

урочище

квартал № 97

виділ № 7

ділянка №

площа 94 гектарів

Порядковий номер дерева	Порода	Ступінь товщини стовбурів, сантиметрів			Категорія стану дерева, підстава відбору для рубки	Порядковий номер дерева	Порода	Ступінь товщини стовбурів, сантиметрів			Категорія стану дерева, підстава відбору для рубки
		ділові	напівділові	дров' яні				ділові	напівділові	дров' яні	
1	С		24		50	51					
2	С		30		50	52					
3	С		28		50	53					
4	С		24		50	54					
5	С		28		50	55					
6	С		40		50	56					
7	С		36		50	57					
8	С		32		50	58					
9	С		32		50	59					
10	С		28		50	60					
11	С		28		50	61					
12	С		24		50	62					
13	С		24		50	63					
14	С		28		50	64					
15	С	24			50	65					
16	С	24			50	66					
17	Білий			28	50	67					
18	С	40			50	68					
19	С	52			50	69					
20	Білий			32	50	70					
21	С		36		50	71					
22						72					
23						73					
24						74					
25						75					
26						76					
27						77					
28						78					
29						79					
30						80					
31						81					
32						82					
33						83					
34						84					
35						85					
36						86					
37						87					
38						88					
39						89					
40						90					
41						91					
42						92					
43						93					
44						94					
45						95					
46						96					
47						97					
48						98					
49						99					
50						100					

НУМЕРАЦІЙНА ВІДОМІСТЬ ДЕРЕВ, призначених для вибіркової санітарної рубки

Житомирська область

(Автономна Республіка Крим, область)

ДП Баранівське ЛМГ

(найменування власника лісів, постійного лісокористувача)

Лісництво Баранівське

урочище _____

квартал № 112

виділ № 6

ділянка № _____

площа 8,8 гектарів

Порядковий номер дерева	Порода	Ступінь товщини стовбурів, сантиметрів			Категорія стану дерева, підстава відбору для рубки	Порядковий номер дерева	Порода	Ступінь товщини стовбурів, сантиметрів			Категорія стану дерева, підстава відбору для рубки
		ділові	напівділові	дрова				ділові	напівділові	дрова	
1	Лс		28		5сб сучок	51	Лс	28			5сб сучок
2	Лс		32		5сб сучок	52	Лс	24			5сб сучок
3	Лс		32		5сб сучок	53	Лс	24			5сб сучок
4	Лс		28		5сб сучок	54	Лс	24			5сб сучок
5	Лс		36		5сб сучок	55	Лс	28			5сб сучок
6	Лс		28		5сб сучок	56	Лс	28			5сб сучок
7	Лс		36		5сб сучок	57	Лс	24			5сб сучок
8	Лс		28		5сб сучок	58	Лс	24			5сб сучок
9	Лс		24		5сб сучок	59	Лс	36			5сб сучок
10	Лс		24		5сб сучок	60	Лс	36			5сб сучок
11	Лс		32		5сб сучок	61	Лс	24			5сб сучок
12	Лс		28		5сб сучок	62	Лс		24		5сб сучок
13	Лс		28		5сб сучок	63	Лс		24		5сб сучок
14	Лс		24		5сб сучок	64	Лс		32		5сб сучок
15	Лс		24		5сб сучок	65	Лс		28		5сб сучок
16	Лс		28		5сб сучок	66	Лс		28		5сб сучок
17	Лс		24		5сб сучок	67	Лс		24		5сб сучок
18	Лс		36		5сб сучок	68	Лс		36		5сб сучок
19	Лс		40		5сб сучок	69	Лс		24		5сб сучок
20	Лс		24		5сб сучок	70	Лс		28		5сб сучок
21	Лс		24		5сб сучок	71	Лс		24		5сб сучок
22	Лс		36		5сб сучок	72	Лс		24		5сб сучок
23	Лс		24		5сб сучок	73	Лс		24		5сб сучок
24	Лс		28		5сб сучок	74	Лс		28		5сб сучок
25	Лс		24		5сб сучок	75	Лс		24		5сб сучок
26	Лс		28		5сб сучок	76	Лс		24		5сб сучок
27	Лс		24		5сб сучок	77	Лс		36		5сб сучок
28	Лс		36		5сб сучок	78	Лс		32		5сб сучок
29	Лс		28		5сб сучок	79	Лс		24		5сб сучок
30	Лс		28		5сб сучок	80	Лс		32		5сб сучок
31	Лс		28		5сб сучок	81	Лс		24		5сб сучок
32	Лс		24		5сб сучок	82	Лс		32		5сб сучок
33	Лс		24		5сб сучок	83	Лс		28		5сб сучок
34	Лс		32		5сб сучок	84	Лс		32		5сб сучок
35	Лс		32		5сб сучок	85	Лс		32		5сб сучок
36	Лс		28		5сб сучок	86	Лс		24		5сб сучок
37	Лс		28		5сб сучок	87	Лс			24	5сб сучок
38	Лс		24		5сб сучок	88	Лс		24		5сб сучок
39	Лс		32		5сб сучок	89	Лс		24		5сб сучок
40	Лс		28		5сб сучок	90	Лс		44		5сб сучок
41	Лс		24		5сб сучок	91	Лс	32			5сб сучок
42	Лс		28		5сб сучок	92	Лс		44		5сб сучок
43	Лс		28		5сб сучок	93	Лс		48		5сб сучок
44	Лс		28		5сб сучок	94	Лс	28			4 білячок
45	Лс		36		5сб сучок	95	Лс		32		5сб сучок
46	Лс		32		5сб сучок	96	Лс	32			4 білячок
47	Лс		28		5сб сучок	97	Лс		32		5сб сучок
48	Лс		36		5сб сучок	98	Лс		28		5сб сучок
49	Лс		24		5сб сучок	99	Лс		32		5сб сучок
50	Лс		24		5сб сучок	100	Лс		24		5сб сучок

Порядковий номер дерева	Порода	сантиметрів			Категорія стану дерева, підстави відбору для	Порядковий номер дерева	Порода	сантиметрів			Категорія стану дерева, підстави відбору для
		ділові	напівділові	дров' яні				ділові	напівділові	дров' яні	
101	Я		28		5 дб суходол	156	Я		36		5 дб суходол
102	Я		24		5 дб суходол	157	Я		28		5 дб суходол
103	Я		28		5 дб суходол	158	Я		32		5 дб суходол
104	Я		24		5 дб суходол	159	Я		28		5 дб суходол
105	Я		24		5 дб суходол	160	Я		32		5 дб суходол
106	Я		24		5 дб суходол	161	Я		24		5 дб суходол
107	Я		36		5 дб суходол	162	Я		28		5 дб суходол
108	Я		24		5 дб суходол	163	Я		28		5 дб суходол
109	Я		24		5 дб суходол	164	Я		28		5 дб суходол
110	Я		28		5 дб суходол	165	Я		28		5 дб суходол
111	Я		36		5 дб суходол	166	Я		28		5 дб суходол
112	Я		24		5 дб суходол	167	Я		32		5 дб суходол
113	Я		24		5 дб суходол	168	Я		28		5 дб суходол
114	Я		28		5 дб суходол	169	Я		32		5 дб суходол
115	Я		28		5 дб суходол	170	Я		28		5 дб суходол
116	Я		28		5 дб суходол	171	Я		36		5 дб суходол
117	Я		36		5 дб суходол	172	Я		32		5 дб суходол
118	Я		28		5 дб суходол	173	Я		40		5 дб суходол
119	Я		24		5 дб суходол	174	Я		28		5 дб суходол
120	Я		32		5 дб суходол	175	Я		32		5 дб суходол
121	Я		32		5 дб суходол	176	Я		32		5 дб суходол
122	Я		28		5 дб суходол	177	Я		40		5 дб суходол
123	Я		24		5 дб суходол	178	Я		24		5 дб суходол
124	Я		24		5 дб суходол	179	Я		32		5 дб суходол
125	Я			28	5 дб суходол	180	Я		24		5 дб суходол
126	Я		28		5 дб суходол	181	Я		24		5 дб суходол
127	Я		32		5 дб суходол	182	Я		40		5 дб суходол
128	Я		28		5 дб суходол	183	Я		24		5 дб суходол
129	Я		24		5 дб суходол	184	Я		40		5 дб суходол
130	Я		24		5 дб суходол	185	Я		24		5 дб суходол
131	Я		24		5 дб суходол	186	Я		32		5 дб суходол
132	Я		36		5 дб суходол	187	Я		28		5 дб суходол
133	Я		24		5 дб суходол	188	Я		24		5 дб суходол
134	Я		24		5 дб суходол	189	Я		28		5 дб суходол
135	Я		36		5 дб суходол	190	Я		32		5 дб суходол
136	Я		24		5 дб суходол	191	Я		28		5 дб суходол
137	Я		28		5 дб суходол	192	Я		24		5 дб суходол
138	Я		32		5 дб суходол	193	Я		24		5 дб суходол
139	Я		24		5 дб суходол	194	Я		36		5 дб суходол
140	Я			28	5 дб суходол	195	Я		32		5 дб суходол
141	Я		24		5 дб суходол	196	Я		24		5 дб суходол
142	Я		32		5 дб суходол	197	Я		24		5 дб суходол
143	Я		24		5 дб суходол	198	Я		40		5 дб суходол
144	Я		24		5 дб суходол	199	Я		32		5 дб суходол
145	Я		28		5 дб суходол	200	Я		32		5 дб суходол
146	Я			24	5 дб суходол	201	Я		32		5 дб суходол
147	Я		24		5 дб суходол	202	Я		36		5 дб суходол
148	Я		28		5 дб суходол	203	Я		32		5 дб суходол
149	Я		28		5 дб суходол	204	Я		24		5 дб суходол
150	Я		40		5 дб суходол	205	Я		28		5 дб суходол
151	Я		24		5 дб суходол	206	Я		32		5 дб суходол
152	Я		28		5 дб суходол	207	Я		28		5 дб суходол
153	Я		40		5 дб суходол	208	Я		28		5 дб суходол
154	Я		24		5 дб суходол	209	Я		40		5 дб суходол
155	Я		24		5 дб суходол	210	Я		28		5 дб суходол

Всього пронумеровано дерев: _____
(кількість словами)

Нумерацію і перелік провели:

_____ (посада)
_____ (посада)

_____ (підпис)
_____ (підпис)

_____ (ініціали та прізвище)
_____ (ініціали та прізвище)

210
211
212

Порядковий номер дерева	Порода	Ступінь товщини стовбурів, сантиметрів			Категорія стану дерева, підстава відбору для	Порядковий номер дерева	Порода	Ступінь товщини стовбурів, сантиметрів			Категорія стану дерева, підстава відбору для
		ділові	напівділові	дров'яні				ділові	напівділові	дров'яні	
211	Я		38		50, екст	276	Я		44		50, екст
212	Я		34		50, екст	277	Я		48		50, екст
213	Я		39		50, екст	278	Я	34			40, М
214	Я		48		50, екст	279	Я		40		50, екст
215	Я		40		50, екст	280	Я		36		50, екст
216	Я		34		50, екст	281	Я		40		50, екст
217	Я		34		50, екст	282	Я		40		50, екст
218	Я		36		50, екст	283	Я		38		50, екст
219	Я		38		50, екст	284	Я		34		50, екст
220	Я		38		50, екст	285	Я		34		50, екст
221	Я		34		50, екст	286	Я		39		50, екст
222	Я			34	50, екст	287	Я		32		50, екст
223	Я		38		50, екст	288	Я		38		50, екст
224	Я		39		50, екст	289	Я		38		50, екст
225	Я		39		50, екст	290	Я		38		50, екст
226	Я		38		50, екст	291	Я		34		50, екст
227	Я		34		50, екст	292	Я		39		50, екст
228	Я		39		50, екст	293	Я		34		50, екст
229	Я		36		50, екст	294	Я		36		50, екст
230	Я		36		50, екст	295	Я		34		50, екст
231	Я		40		50, екст	296	Я		36		50, екст
232	Я		39		50, екст	297	Я		34		50, екст
233	Я		36		50, екст	298	Я		36		50, екст
234	Я		38		50, екст	299	Я		34		50, екст
235	Я		39		50, екст	300	Я		40		50, екст
236	Я		39		50, екст	301	Я		36		50, екст
237	Я		38		50, екст	302	Я		44		50, екст
238	Я		39		50, екст	303	Я		39		50, екст
239	Я		40		50, екст	304	Я		39		50, екст
240	Я		38		50, екст	305	Я		36		50, екст
241	Я		38		50, екст	306	Я		36		50, екст
242	Я		39		50, екст	307	Я		40		50, екст
243	Я		39		50, екст	308	Я		39		50, екст
244	Я		34		50, екст	309	Я		39		50, екст
245	Я		38		50, екст	310	Я		38		50, екст
246	Я		36		50, екст	311	Я		38		50, екст
247	Я		34		50, екст	312	Я		38		50, екст
248	Я		34		50, екст	313	Я		38		50, екст
249	Я		34		50, екст	314	Я		34		50, екст
250	Я		38		50, екст	315	Я		34		50, екст
251	Я		38		50, екст	316	Я		34		50, екст
252	Я		38		50, екст	317	Я		39		50, екст
253	Я		34		50, екст	318	Я	39			40, екст
254	Я		36		50, екст	319	Я			39	40, екст
255	Я			39	50, екст	320	Я		34		40, екст
256	Я		38		50, екст	321	Я		36		50, екст
257	Я		38		50, екст	322	Я		34		50, екст
258	Я		39		50, екст	323	Я		39		50, екст
259	Я		39		50, екст	324	Я		34		50, екст
260	Я		36		50, екст	325	Я		38		50, екст
261	Я		39		50, екст	326	Я		38		50, екст
262	Я		39		50, екст	327	Я		40		50, екст
263	Я		39		50, екст	328	Я		32		50, екст
264	Я		40		50, екст	329	Я		38		50, екст
265	Я		34		50, екст	330	Я		32		50, екст
266	Я		34		50, екст	331	Я			38	50, екст
267	Я		34		50, екст	332	Я		39		50, екст
268	Я		39		50, екст	333	Я		34		50, екст
269	Я		34		50, екст	334	Я		38		50, екст
270	Я		34		50, екст	335	Я		36		50, екст
271	Я		38		50, екст	336	Я			38	50, екст
272	Я		34		50, екст	337	Я		39		50, екст
273	Я		34		50, екст	338	Я		38		50, екст
274	Я		38		50, екст	339	Я		38		50, екст
275	Я		34		50, екст	340	Я		32		50, екст

Порядковий номер дерева	Порода	Ступінь товщини стовбурів, сантиметрів			Категорія стану дерева, підстава відбору для	Порядковий номер дерева	Порода	Ступінь товщини стовбурів, сантиметрів			Категорія стану дерева, підстава відбору для
		ділові	напілділові	дров'яні				ділові	напілділові	дров'яні	
341	Лп		20		516 сучок	396	Лп		24		516 сучок
342	Лп		28		516 сучок	397	Лп		24		516 сучок
343	Лп		28		516 сучок	398	Лп		32		516 сучок
344	Лп		28		516 сучок	399	Лп		32		516 сучок
345	Лп		24		516 сучок	400	Лп		36		516 сучок
346	Лп		24		516 сучок	401	Лп		24		516 сучок
347	Лп		20		516 сучок	402	Лп		28		516 сучок
348	Лп		24		516 сучок	403	Лп		28		516 сучок
349	Лп		28		516 сучок	404	Лп		24		516 сучок
350	Лп		32		516 сучок	405	Лп		32		516 сучок
351	Лп		32		516 сучок	406	Лп		32		516 сучок
352	Лп		24		516 сучок	407	Лп		28		516 сучок
353	Лп		28		516 сучок	408	Лп		32		516 сучок
354	Лп		28		516 сучок	409	Лп		28		516 сучок
355	Лп		32		516 сучок	410	Лп		32		516 сучок
356	Лп		36		516 сучок	411	Лп		28		516 сучок
357	Лп		36		516 сучок	412	Лп		32		516 сучок
358	Лп		36		516 сучок	413	Лп		24		516 сучок
359	Лп		36		516 сучок	414	Лп		32		516 сучок
360	Лп		24		516 сучок	415	Лп		24		516 сучок
361	Лп		20		516 сучок	416	Лп		24		516 сучок
362	Лп		24		516 сучок	417	Лп		32		516 сучок
363	Лп		24		516 сучок	418	Лп		20		516 сучок
364	Лп		28		516 сучок	419	Лп		32		516 сучок
365	Лп		24		516 сучок	420	Лп		24		516 сучок
366	Лп		32		516 сучок	421	Лп		28		516 сучок
367	Лп		24		516 сучок	422	Лп		20		516 сучок
368	Лп		28		516 сучок	423	Лп		32		516 сучок
369	Лп		32		516 сучок	424	Лп		36		516 сучок
370	Лп		32		516 сучок	425	Лп		36		516 сучок
371	Лп		32		516 сучок	426	Лп		32		516 сучок
372	Лп		28		516 сучок	427	Лп		36		516 сучок
373	Лп		28		516 сучок	428	Лп		24		516 сучок
374	Лп		28		516 сучок	429	Лп		32		516 сучок
375	Лп		36		516 сучок	430	Лп		28		516 сучок
376	Лп		28		516 сучок	431	Лп		36		516 сучок
377	Лп		24		516 сучок	432	Лп		20		516 сучок
378	Лп		28		516 сучок	433	Лп		32		516 сучок
379	Лп		24		516 сучок	434	Лп		40		516 сучок
380	Лп		28		516 сучок	435	Лп		36		516 сучок
381	Лп		32		516 сучок	436	Лп		36		516 сучок
382	Лп		32		516 сучок	437	Лп		36		516 сучок
383	Лп		28		516 сучок	438	Лп		36		516 сучок
384	Лп		36		516 сучок	439	Лп		28		516 сучок
385	Лп		28		516 сучок	440	Лп		24		516 сучок
386	Лп		32		516 сучок	441	Лп		24		516 сучок
387	Лп		28		516 сучок	442	Лп		32		516 сучок
388	Лп		32		516 сучок	443	Лп		36		516 сучок
389	Лп		28		516 сучок	444	Лп		24		516 сучок
390	Лп		28		516 сучок	445	Лп		32		516 сучок
391	Лп		24		516 сучок	446	Лп		24		516 сучок
392	Лп		28		516 сучок	447	Лп		32		516 сучок
393	Лп		28		516 сучок	448	Лп		24		516 сучок
394	Лп		36		516 сучок	449	Лп		24		516 сучок
395	Лп		36		516 сучок	450	Лп		24		516 сучок

Всього пронумеровано дерев: _____

(кількість словами)

Нумерацію і перелік провели:

(посада)

(підпис)

(ініціали та прізвище)

(посада)

(підпис)

(ініціали та прізвище)

НУМЕРАЦІЙНА ВІДОМІСТЬ ДЕРЕВ, призначених для вибіркової санітарної рубки

Житомирська область

(Автономна Республіка Крим, область)

ДП Баранівське ЛМГ

(найменування власника лісів, постійного лісокористувача)

Лісництво Баранівське

урочище _____

квартал № 102 виділ № 6

ділянка № _____ площа 2,8 гектарів

Порядковий номер дерева	Порода	Ступінь товщини стовбурів, сантиметрів			Категорія стану дерева, підстава відбору для рубки	Порядковий номер дерева	Порода	Ступінь товщини стовбурів, сантиметрів			Категорія стану дерева, підстава відбору для рубки
		ділові	напівділові	дров'яні				ділові	напівділові	дров'яні	
432 1	Яс		24		102 51	Яс		35			102 51
433 2	Яс		24		102 52	Яс		40			102 52
434 3	Яс		32		102 53	Яс		35			102 53
435 4	Яс		24		102 54	Яс		32			102 54
436 5	Яс		24		102 55	Яс		28			102 55
437 6	Яс		24		102 56	Яс		28			102 56
438 7	Яс		24		102 57	Яс		28			102 57
439 8	Яс		24		102 58	Яс		28			102 58
440 9	Яс		40		102 59	Яс		35			102 59
441 10	Яс		24		102 60	Яс	35				102 60
442 11	Яс		24		102 61	Яс		24			102 61
443 12	Яс		40		102 62	Яс		28			102 62
444 13	Яс		24		102 63	Яс		32			102 63
445 14	Яс		24		102 64	Яс		35			102 64
446 15	Яс		32		102 65	Яс		24			102 65
447 16	Яс		24		102 66	Яс		32			102 66
448 17	Яс		24		102 67	Яс		35			102 67
449 18	Яс		24		102 68	Яс		24			102 68
450 19	Яс		24		102 69	Яс		28			102 69
451 20	Яс		24		102 70	Яс		28			102 70
452 21	Яс		32		102 71	Яс		28			102 71
453 22	Яс		24		102 72	Яс		32			102 72
454 23	Яс		35		102 73	Яс		40			102 73
455 24	Яс		24		102 74	Яс		28			102 74
456 25	Яс		24		102 75	Яс		32			102 75
457 26	Яс		24		102 76	Яс		32			102 76
458 27	Яс		24		102 77	Яс		24			102 77
459 28	Яс		40		102 78	Яс		40			102 78
460 29	Яс		32		102 79	Яс		32			102 79
461 30	Яс		28		102 80	Яс		24			102 80
462 31	Яс		24		102 81	Яс		40			102 81
463 32	Яс		24		102 82	Яс		32			102 82
464 33	Яс		28		102 83	Яс		48			102 83
465 34	Яс		32		102 84	Яс		28			102 84
466 35	Яс		24		102 85	Яс		32			102 85
467 36	Яс		32		102 86	Яс		28			102 86
468 37	Яс		32		102 87	Яс		32			102 87
469 38	Яс		24		102 88	Яс		28			102 88
470 39	Яс		24		102 89	Яс		35			102 89
471 40	Яс		24		102 90	Яс		40			102 90
472 41	Яс		32		102 91	Яс		28			102 91
473 42	Яс		35		102 92	Яс		35			102 92
474 43	Яс		28		93						
475 44	Яс		28		94						
476 45	Яс		24		95						
477 46	Яс		28		96						
478 47	Яс		28		97						
479 48	Яс		24		98						
480 49	Яс		32		99						
481 50	Яс		28		100						

НУМЕРАЦІЙНА ВІДОМІСТЬ ДЕРЕВ, призначених для вибіркової санітарної рубки

Житомирська область

(Автономна Республіка Крим, область)

ДП Баранівське ЛМГ

(найменування власника лісів, постійного лісокористувача)

Лісництво Баранівське

урочище _____

квартал № 418

виділ № 8

ділянка № _____

площа 21 гектарів

Порядковий номер дерева	Порода	Ступінь товщини стовбурів, сантиметрів			Категорія стану дерева, підстава відбору для рубки	Порядковий номер дерева	Порода	Ступінь товщини стовбурів, сантиметрів			Категорія стану дерева, підстава відбору для рубки
		ділові	напівділові	дров'яні				ділові	напівділові	дров'яні	
1	Яс		38		56-57	51					
2	Яс			32	56-57	52					
3	Яс		48		56-57	53					
4	Яс		32		56-57	54					
5	Яс		32		56-57	55					
6	Яс		40		56-57	56					
7	Яс			24	56-57	57					
8	Яс		24		56-57	58					
9	Яс		32		56-57	59					
10	Яс		32		56-57	60					
11	Яс		32		56-57	61					
12	Яс			32	56-57	62					
13	Яс		110		56-57	63					
14	Яс		24		56-57	64					
15	Яс			24	56-57	65					
16	Яс		24		56-57	66					
17	Яс		32		56-57	67					
18	Яс		28		56-57	68					
19	Яс		24		56-57	69					
20	Яс	24			56-57	70					
21	Яс		32		56-57	71					
22	Яс		32		56-57	72					
23	Яс		32		56-57	73					
24	Яс		24		56-57	74					
25	Яс			32	56-57	75					
26						76					
27						77					
28						78					
29						79					
30						80					
31						81					
32						82					
33						83					
34						84					
35						85					
36						86					
37						87					
38						88					
39						89					
40						90					
41						91					
42						92					
43						93					
44						94					
45						95					
46						96					
47						97					
48						98					
49						99					
50						100					

НУМЕРАЦІЙНА ВІДОМІСТЬ ДЕРЕВ, призначених для вибіркової санітарної рубки

Житомирська область

(Автономна Республіка Крим, область)

ДП Баранівське ЛМГ

(найменування власника лісів, постійного лісокористувача)

Лісництво Баранівське

урочище _____

квартал № 148

виділ № 10

ділянка № _____

площа 32 гектарів

Порядковий номер дерева	Порода	Ступінь товщини стовбурів, сантиметрів			Категорія стану дерева, підстава відбору для рубки	Порядковий номер дерева	Порода	Ступінь товщини стовбурів, сантиметрів			Категорія стану дерева, підстава відбору для рубки
		ділові	напівділові	дров'яні				ділові	напівділові	дров'яні	
1	Як			32	Як	51	Як	32			Як
2	Як	28			Як	52	Як	32			Як
3	Як		28		Як	53	Як	28			Як
4	Як	24			Як	54	Як	32			Як
5	Як	24			Як	55	Як	32			Як
6	Як		36		Як	56	Як	28			Як
7	Як	24			Як	57	Як			32	Як
8	Як		32		Як	58	Як	32			Як
9	Як	28			Як	59					
10	Як	28			Як	60					
11	Як		40		Як	61					
12	Як	28			Як	62					
13	Як		36		Як	63					
14	Як	24			Як	64					
15	Як	24			Як	65					
16	Як		32		Як	66					
17	Як	24			Як	67					
18	Як			32	Як	68					
19	Як		28		Як	69					
20	Як		36		Як	70					
21	Як		36		Як	71					
22	Як	32			Як	72					
23	Як		28		Як	73					
24	Як		28		Як	74					
25	Як			28	Як	75					
26	Як		24		Як	76					
27	Як			28	Як	77					
28	Як		40		Як	78					
29	Як		28		Як	79					
30	Як		36		Як	80					
31	Як		24		Як	81					
32	Як		32		Як	82					
33	Як	32			Як	83					
34	Як			24	Як	84					
35	Як		28		Як	85					
36	Як		28		Як	86					
37	Як		28		Як	87					
38	Як		24		Як	88					
39	Як	24			Як	89					
40	Як	32			Як	90					
41	Як	28			Як	91					
42	Як	28			Як	92					
43	Як	28			Як	93					
44	Як	36			Як	94					
45	Як	32			Як	95					
46	Як	32			Як	96					
47	Як	36			Як	97					
48	Як	28			Як	98					
49	Як	32			Як	99					
50	Як	28			Як	100					

НУМЕРАЦІЙНА ВІДОМІСТЬ ДЕРЕВ, призначених для вибіркової санітарної рубки

Житомирська область

(Автономна Республіка Крим, область)

ДП Баранівське ЛМГ

(найменування власника лісів, постійного лісокористувача)

Лісництво Баранівське

урочище

квартал № 118

виділ № 11

ділянка №

площа 34 гектарів

Порядковий номер дерева	Порода	Ступінь товщини стовбурів, сантиметрів			Категорія стану дерева, підстава відбору для рубки	Порядковий номер дерева	Порода	Ступінь товщини стовбурів, сантиметрів			Категорія стану дерева, підстава відбору для рубки
		ділові	напівділові	дров'яні				ділові	напівділові	дров'яні	
1	Я		36		56 см	51	Я	28			56 см
2	Я		36		56 см	52	Я		32		56 см
3	Я		36		56 см	53	Я		36		56 см
4	Я			24	56 см	54	Я		24		56 см
5	Я			24	6 см	55	Я		32		56 см
6	Я		38		56 см	56	Я		32		56 см
7	Я		28		56 см	57	Я		32		56 см
8	Я			28	56 см	58	Я		28		56 см
9	Я		24		56 см	59	Я		28		56 см
10	Я			24	56 см	60	Я		32		56 см
11	Я		28		56 см	61	Я		32		56 см
12	Я		32		56 см	62	Я		28		56 см
13	Я			28	56 см	63					
14	Я		28		56 см	64					
15	Я		32		56 см	65					
16	Я		28		56 см	66					
17	Я	28			56 см	67					
18	Я		36		56 см	68					
19	Я	24			56 см	69					
20	Я	24			56 см	70					
21	Я	28			56 см	71					
22	Я	32			56 см	72					
23	Я		36		56 см	73					
24	Я			28	56 см	74					
25	Я		24		56 см	75					
26	Я		32		56 см	76					
27	Я		32		56 см	77					
28	Я		28		56 см	78					
29	Я		28		56 см	79					
30	Я			28	56 см	80					
31	Я		24		56 см	81					
32	Я		24		56 см	82					
33	Я		32		56 см	83					
34	Я		28		56 см	84					
35	Я		28		56 см	85					
36	Я			24	56 см	86					
37	Я			28	56 см	87					
38	Я			24	56 см	88					
39	Я	36			56 см	89					
40	Я	24			56 см	90					
41	Я		40		56 см	91					
42	Я		32		56 см	92					
43	Я		24		56 см	93					
44	Я			32	56 см	94					
45	Я		28		56 см	95					
46	Я		28		56 см	96					
47	Я		24		56 см	97					
48	Я		24		56 см	98					
49	Я		32		56 см	99					
50	Я		28		56 см	100					

НУМЕРАЦІЙНА ВІДОМІСТЬ ДЕРЕВ,
призначених для вибіркової санітарної рубки

Житомирська

(Автономна Республіка Крим, область)

ДП «Баранівське ЛМГ»

(найменування власника лісів, постійного лісокористувача)

Лісництво Баранівське

урочище _____

квартал № 118

виділ № 20

ділянка № _____

площа 1.1 гектарів

Порядковий номер дерева	Порода	Ступінь товщини стовбурів, сантиметрів			Категорія стану дерева, підстава відбору для рубки	Порядковий номер дерева	Порода	Ступінь товщини стовбурів, сантиметрів			Категорія стану дерева, підстава відбору для рубки
		ділові	напівділові	дров'яні				ділові	напівділові	дров'яні	
1	д.к.	28			б.л.с.с.р.	31	д.к.	28			б.л.с.с.р.
2	д.к.	24			б.л.с.с.р.	32	д.к.			24	б.л.с.с.р.
3	д.к.	28			б.л.с.с.р.	33	д.к.	36			б.л.с.с.р.
4	д.к.	28			б.л.с.с.р.	34	д.к.			28	б.л.с.с.р.
5	д.к.	24			б.л.с.с.р.	35	д.к.			28	б.л.с.с.р.
6	д.к.	28			б.л.с.с.р.	36	д.к.			24	б.л.с.с.р.
7	д.к.	24			б.л.с.с.р.	37	д.к.			24	б.л.с.с.р.
8	д.к.		28		б.л.с.с.р.	38	д.к.			28	б.л.с.с.р.
9	д.к.	28			б.л.с.с.р.	39	д.к.				
10	д.к.	28			б.л.с.с.р.	40	д.к.				
11	д.к.	24			б.л.с.с.р.	41	д.к.				
12	д.к.	36			б.л.с.с.р.	42	д.к.				
13	д.к.	24			б.л.с.с.р.	43	д.к.				
14	д.к.	32			б.л.с.с.р.	44	д.к.				
15	д.к.	24			б.л.с.с.р.	45	д.к.				
16	д.к.	28			б.л.с.с.р.	46	д.к.				
17	д.к.	24			б.л.с.с.р.	47	д.к.				
18	д.к.	24			б.л.с.с.р.	48	д.к.				
19	д.к.	28			б.л.с.с.р.	49	д.к.				
20	д.к.		24		б.л.с.с.р.	50	д.к.				
21	д.к.		24		б.л.с.с.р.	51	д.к.				
22	д.к.	28			б.л.с.с.р.	52	д.к.				
23	д.к.	28			б.л.с.с.р.	53	д.к.				
24	д.к.	36			б.л.с.с.р.	54	д.к.				
25	д.к.			24	б.л.с.с.р.	55	д.к.				
26	д.к.		32		б.л.с.с.р.	56	д.к.				
27	д.к.		32		б.л.с.с.р.	57	д.к.				
28	д.к.			32	б.л.с.с.р.	58	д.к.				
29	д.к.	24			б.л.с.с.р.	59	д.к.				
30	д.к.	24			б.л.с.с.р.	60	д.к.				

НУМЕРАЦІЙНА ВІДОМІСТЬ ДЕРЕВ,
призначених для вибіркової санітарної рубки

Житомирська

(Автономна Республіка Крим, область)

ДП «Баранівське ЛМГ»

(найменування власника лісів, постійного лісокористувача)

Лісництво Баранівське
квартал № 118 виділ № 22

урочище _____
ділянка № _____ площа 1,2 гектарів

Порядковий номер дерева	Порода	Ступінь товщини стовбурів, сантиметрів			Категорія стану дерева, підстава відбору для рубки	Порядковий номер дерева	Порода	Ступінь товщини стовбурів, сантиметрів			Категорія стану дерева, підстава відбору для рубки
		ділові	напівділові	дров' яні				ділові	напівділові	дров' яні	
1	Ялина	36			56 см	31	Я.		32		46 см
2	Я.	36			56 см	32	Я.	32			60 см
3	Я.	28			60 см	33	Я.	28			60 см
4	Я.	28			56 см	34	Я.			28	60 см
5	Я.	44			56 см	35	Я.		24		60 см
6	Я.	24			46 см	36	Я.	36			60 см
7	Я.	24			46 см	37	Я.	40			60 см
8	Я.	24			46 см	38	Я.	32			56 см
9	Я.	40			60 см	39	Я.	36			60 см
10	Я.	36			60 см	40	Я.	32			46 см
11	Я.	28			56 см	41	Я.	36			46 см
12	Я.	28			56 см	42	Я.			40	60 см
13	Я.	40			60 см	43	Я.	28			60 см
14	Я.	44			60 см	44	Я.	44			46 см
15	Я.	24			60 см	45					
16	Я.	36			60 см	46					
17	Я.	36			60 см	47					
18	Я.	24			60 см	48					
19	Я.		24		60 см	49					
20	Я.	28			60 см	50					
21	Я.	28			60 см	51					
22	Я.	28			60 см	52					
23	Я.	24			46 см	53					
24	Я.	24			60 см	54					
25	Я.	36			60 см	55					
26	Я.		24		46 см	56					
27	Я.			28	60 см	57					
28	Я.			24	60 см	58					
29	Я.	28			60 см	59					
30	Я.			36	60 см	60					

(44) дерева
інша н/с фотоз

**НУМЕРАЦІЙНА ВІДОМІСТЬ ДЕРЕВ,
призначених для вибіркової санітарної рубки**

Житомирська

(Автономна Республіка Крим, область)

ДП «Баранівське ЛМГ»

(найменування власника лісів, постійного лісокористувача)

Лісництво Баранівське
квартал № 123 виділ № 23

урочище _____
ділянка № _____ площа _____ гектарів

Порядковий номер дерева	Порода	Ступінь товщини стовбурів, сантиметрів			Категорія стану дерева, підстава відбору для рубки	Порядковий номер дерева	Порода	Ступінь товщини стовбурів, сантиметрів			Категорія стану дерева, підстава відбору для рубки
		ділові	напівділові	дров'яні				ділові	напівділові	дров'яні	
1	С	24			ліс.мр	31	С	24			ліс.мр
2	С		28		ліс.мр	32	С		28		ліс.мр
3	С	28			ліс.мр	33	С		24		ліс.мр
4	С		28		ліс.мр	34	С	24			ліс.мр
5	С	24			ліс.мр	35	С	24			ліс.мр
6	С	28			ліс.мр	36	С	28			ліс.мр
7	С	28			ліс.мр	37	С	28			ліс.мр
8	С	44			ліс.мр	38	С			24	ліс.мр
9	С	24			ліс.мр	39	С	28			ліс.мр
10	С			32	ліс.мр	40	С	28			ліс.мр
11	С	28			ліс.мр	41	С	32			ліс.мр
12	С	28			ліс.мр	42	С	28			ліс.мр
13	С	32			ліс.мр	43	С	32			ліс.мр
14	С	24			ліс.мр	44	С	28			ліс.мр
15	С	32			ліс.мр	45	С	28			ліс.мр
16	С	24			ліс.мр	46	С	24			ліс.мр
17	С	28			ліс.мр	47	С	24			ліс.мр
18	С	24			ліс.мр	48	С	28			ліс.мр
19	С	32			ліс.мр	49	С	28			ліс.мр
20	С	28			ліс.мр	50	С	36			ліс.мр
21	С		28		ліс.мр	51	С	28			ліс.мр
22	С	32			ліс.мр	52	С	32			ліс.мр
23	С	24			ліс.мр	53	С	28			ліс.мр
24	С	36			ліс.мр	54	С	24			ліс.мр
25	С	32			ліс.мр	55	С	28			ліс.мр
26	С	36			ліс.мр	56	С			24	ліс.мр
27	С		40		ліс.мр	57	С		24		ліс.мр
28	С	24			ліс.мр	58	С	24			ліс.мр
29	С		24		ліс.мр	59	С	24			ліс.мр
30	С		24		ліс.мр	60	С	36			ліс.мр

Порядковий номер дерева	Порода	Ступінь товщини стовбурів, сантиметрів			Категорія стану дерева, підстава відбору для рубки	Порядковий номер дерева	Порода	Ступінь товщини стовбурів, сантиметрів			Категорія стану дерева, підстава відбору для рубки
		ділові	напівділові	дров'яні				ділові	напівділові	дров'яні	
61	С	28			46,9 м	85	С			24	46,9 м
62	С	28			46,9 м	86	С			36	46,9 м
63	С	28			46,9 м	87	С	24			46,9 м
64	С	28			46,9 м	88	С	24			46,9 м
65	С	28			46,9 м	89	С	24			46,9 м
66	С	28			46,9 м	90	С		24		46,9 м
67	С	28			46,9 м	91	С	24			46,9 м
68	С	28			46,9 м	92	С	24			46,9 м
69	С	24			46,9 м	93	С		24		46,9 м
70	С	24			46,9 м	94	С		24		46,9 м
71	С	24			46,9 м	95	С		28		46,9 м
72	С	24			46,9 м	96	С	24			46,9 м
73	С	24			46,9 м	97	С		24		46,9 м
74	С	44			46,9 м	98	С	36			46,9 м
75	С	28			46,9 м	99	С	32			46,9 м
76	С	24			46,9 м	100	С	24			46,9 м
77	С	28			46,9 м	101	С	36			46,9 м
78	С	32			46,9 м	102	С	24			46,9 м
79	С		28		46,9 м	103	С	24			46,9 м
80	С	32			46,9 м	104	С	28			46,9 м
81	С			44	46,9 м	105	С		28		46,9 м
82	С			36	46,9 м	106	С	24			46,9 м
83	С	24			46,9 м	107	С	32			46,9 м
84	С	24			46,9 м	108	С	28			46,9 м
					46,9 м	109	С	28			46,9 м

Всього пронумеровано дерев: _____
(кількість словами)

Нумерацію і перелік провели:

інженер л/г
(посада)

помічник лісничого
(посада)

старший м/л
(посада)

(посада)

(підпис)

(підпис)

(підпис)

(підпис)

Вишинський В.С.
(ініціали та прізвище)

Цимбалюк І.В.
(ініціали та прізвище)

Цимбалюк В.А.
(ініціали та прізвище)

(ініціали та прізвище)

_____ 2020 року

Житомирська обласна

(Антонина Песня (Ирина Крив. обнати))

ДП Баранивське ЛМГ

(наймає власника лісу, постійного лісокористувача)

Именами Букієвське

урочище

№ 2

Ділянка


площа 2,5 гектарів

Порядковий номер дерева	Порода	Ступінь товщини стовбура, сантиметрів			Категорія стану дерева, підстава відбору для рубки	Порядковий номер дерева	Порода	Ступінь товщини стовбура, сантиметрів			Категорія стану дерева, підстава відбору для рубки
		ділові	напів ділові	дров'яні				ділові	напів ділові	дров'яні	
1	Білка	24			4 (Високий)	41					
2	Білка		32		4 (Високий)	42					
3	Білка		24		4 (Високий)	43					
4	Білка		24		4 (Високий)	44					
5	Білка	28			4 (Високий)	45					
6	Білка			24	6 (С. сгх)	46					
7	Білка	24			4 (Високий)	47					
8	Білка			36	6 (С. сгх)	48					
9	Білка			24	6 (С. сгх)	49					
10	Білка	28			4 (Високий)	50					
11	Білка		24		4 (Високий)	51					
12	Білка	24			4 (Високий)	52					
13	Білка		24		4 (Високий)	53					
14	Білка		28		4 (Високий)	54					
15	Білка	24			4 (Високий)	55					
16	Білка		40		6 (С. сгх)	56					
17	Білка			28	6 (С. сгх)	57					
18						58					
19						59					
20						60					
21		Білка			Високий	61	Білка				
22						62					
23						63					
24						64					
25						65					
26						66					
27						67					
28						68					
29						69					
30						70					
31						71					
32						72					
33						73					
34						74					
35						75					
36						76					
37						77					
38						78					
39						79					
40						80					

81						122					
82						123					
83						124					
84						125					
85						126					
86						127					
87						128					
88						129					
89						130					
90						131					
91						132					
92						133					
93						134					
94						135					
95						136					
96						137					
97						138					
98						139					
99						140					
100						141					
101						142					
102						143					
103						144					
104						145					
105						146					
106						147					
107						148					
108						149					
109						150					
110						151					
111						152					
112						153					
113						154					
114						155					
115						156					
116						157					
117						158					
118						159					
119						160					
120						161					
121						162					

Всього пронумеровано дерев

Нумерацію і перелік провели:

(посада)		(підпис)	(ініціали та прізвище)
Григорук. Ілля Л.ІІ			Абрамов К.О.
(посада)		(підпис)	(ініціали та прізвище)
Ілля. П.ІІ			Виненськеє В.І.
(посада)		(підпис)	(ініціали та прізвище)

НУМЕРАЦІЙНА ВІДОМІСТЬ ДЕРЕВ,
призначених для вибіркової санітарної рубки

Житомирська область

(Автономна Республіка Крим, область)

ДП Баранівське ЛМГ

(заповнюється в місцевій або територіальній інспекції лісового господарства)

Лісництво Бжеське

урочище

квартал № 7

виділ № 34

ділянка

площа 6,3 гектарів

D n.1.3	Кількість дерев за породами, штук											
	Сосна											
	ділова	п/діл	дрова	ділова	п/діл	дрова	ділова	п/діл	дрова	ділова	п/діл	п/діл
8												
12			13									
16			11									
20			13									
Порядковий номер дерева	Порода	Ступінь товщини стовбура,			Категорія стану дерева, підстава відбору для рубки	Порядковий номер дерева	Порода	Ступінь товщини стовбура,			Категорія стану дерева, підстава відбору для рубки	
		сантиметрів						сантиметрів				
		ділова	напів ділова	дрова				ділова	напів ділова	дрова		
1	сосна	32			IV відхилення	36	сосна		44		V ст. зхостіт	
2	сосна	28			IV відхилення	37	сосна		40		V ст. зхостіт	
3	сосна	28			IV відхилення	38	сосна		40		V ст. зхостіт	
4	сосна	36			IV відхилення	39	сосна		40		V ст. зхостіт	
5	сосна		40		V ст. зхостіт	40	сосна		40		V ст. зхостіт	
6	сосна	40			IV відхилення	41	сосна		36		V ст. зхостіт	
7	сосна	28			IV відхилення	42	сосна		32		V ст. зхостіт	
8	сосна	36	36		V ст. зхостіт	43	сосна		40		V ст. зхостіт	
9	сосна		40		V ст. зхостіт	44	сосна		52		V ст. зхостіт	
10	сосна	40			IV відхилення	45	сосна		40		V ст. зхостіт	
11	сосна		24		V ст. зхостіт	46	сосна		36		V ст. зхостіт	
12	сосна	40			IV відхилення	47	сосна		44		V ст. зхостіт	
13	сосна			28	VI ст. зхостіт	48	сосна		40		V ст. зхостіт	
14	сосна		24		V ст. зхостіт	49	сосна		44		V ст. зхостіт	
15	сосна			36	VI ст. зхостіт	50	сосна		46		V ст. зхостіт	
16	сосна	40			IV відхилення	51	сосна		36		V ст. зхостіт	
17	сосна			36	VI ст. зхостіт	52	сосна		40		V ст. зхостіт	
18	сосна	44			IV відхилення	53	сосна		48		V ст. зхостіт	
19	сосна		28		V ст. зхостіт	54	сосна		44		V ст. зхостіт	
20	сосна		36		V ст. зхостіт	55	сосна		40		IV відхилення	
21	сосна		24		V ст. зхостіт	56	сосна		44		V ст. зхостіт	
22	сосна		28		V ст. зхостіт	57	сосна	40			IV відхилення	
23	сосна	44			IV відхилення	58	сосна			40	VI ст. зхостіт	
24	сосна		36		V ст. зхостіт	59	сосна	44			IV відхилення	
25	сосна		44		V ст. зхостіт	60	сосна		28		V ст. зхостіт	
26	сосна	44			IV відхилення	61	сосна	40			IV відхилення	
27	сосна	32			IV відхилення	62	сосна		40		IV відхилення	
28	сосна		28		IV відхилення	63	сосна	40			IV відхилення	
29	сосна	40			IV відхилення	64						
30	сосна			28	VI ст. зхостіт	65						
31	сосна	32			IV відхилення	66						
32	сосна	40			IV відхилення	67						
33	сосна			24	V ст. зхостіт	68						
34	сосна		28		IV відхилення	69						
35	сосна		44		V ст. зхостіт	70						

71						112					
72						113					
73						114					
74						115					
75						116					
76						117					
77						118					
78						119					
79						120					
80						121					
81						122					
82						123					
83						124					
84						125					
85						126					
86						127					
87						128					
88						129					
89						130					
90						131					
91						132					
92						133					
93						134					
94						135					
95						136					
96						137					
97						138					
98						139					
99						140					
100						141					
101						142					
102						143					
103						144					
104						145					
105						146					
106						147					
107						148					
108						149					
109						150					
110						151					
111						152					

Всього пронумеровано дерев

63 шт (шістдесят три)

Нумерацію і перелік провели:

Григорій Іванов а/з

(посада)

Абрамов Р.О.

(ініціали та прізвище)

Івансенер а/з

(посада)

Ладченко Т.В.

(ініціали та прізвище)

Івансенер а/з

(посада)

Вининовський В.О.

(ініціали та прізвище)

НУМЕРАЦІЙНА ВІДОМІСТЬ ДЕРЕВ,
призначених для вибіркової санітарної рубки

Житомирська область

(Автономна Республіка Крим, область)

ДП Баранівське ЛМГ

(назначення власника лісу: постійного лісокористувача)

Лісництво Биківське

урочище

квартал № 16

виділ № 28

ділянка

площа 4,6 гектарів

Кількість дерев за породами, штук												
D n 1.3	СОСНА											
	ділова	п/діл	дрова	ділова	п/діл	дрова	ділова	п/діл	дрова	ділова	п/діл	п/діл
8												
12			1/3									
16			1/5									
20			1/7									
Порядковий номер дерева	Порода	Ступінь товщини стовбурів.			Категорія стану дерева, підстава відбору для рубки	Порядковий номер дерева	Порода	Ступінь товщини стовбурів.			Категорія стану дерева, підстава відбору для рубки	
		сантиметрів						сантиметрів				
		ділові	напів ділові	дров'яні				ділові	напів ділові	дров'яні		
1	СОСНА	28			IV	36	СОСНА	24			V	
2	СОСНА	28			IV	37	СОСНА	40			V	
3	СОСНА		24		V	38	СОСНА	24			V	
4	СОСНА	32			IV	39	СОСНА	28			V	
5	СОСНА		24		V	40	СОСНА	24			V	
6	СОСНА	36			IV	41	СОСНА	36			V	
7	СОСНА		28		V	42	СОСНА	36			V	
8	СОСНА	28			IV	43	СОСНА	24			V	
9	СОСНА		28		V	44	СОСНА	36			V	
10	СОСНА		32		V	45	СОСНА	32			V	
11	СОСНА		24		V	46	СОСНА	32			V	
12	СОСНА	52			IV	47	СОСНА	28			V	
13	СОСНА	36			IV	48	СОСНА	40			V	
14	СОСНА		28		V	49	СОСНА	40			V	
15	СОСНА		32		V	50	СОСНА	36			V	
16	СОСНА	28			IV	51	СОСНА	32			V	
17	СОСНА		24		V	52	СОСНА	32			V	
18	СОСНА	32			IV	53	СОСНА	32			V	
19	СОСНА	36			IV	54	СОСНА	28			V	
20	СОСНА		40		V	55	СОСНА	28			V	
21	СОСНА		28		V	56	СОСНА	32			V	
22	СОСНА		32		V	57	СОСНА	32			V	
23	СОСНА		36		V	58	СОСНА	28			V	
24	СОСНА	28			IV	59	СОСНА	36			V	
25	СОСНА		28		V	60	СОСНА	28			V	
26	СОСНА	40			IV	61	СОСНА	28			V	
27	СОСНА	44			IV	62	СОСНА	44			V	
28	СОСНА		24		V	63	СОСНА	28			V	
29	СОСНА	36			IV	64	СОСНА	36			V	
30	СОСНА		24		V	65	СОСНА	48			V	
31	СОСНА	48			IV	66	СОСНА	28			V	
32	СОСНА	36			IV	67	СОСНА	36			V	
33	СОСНА	40			IV	68	СОСНА	44			V	
34	СОСНА		28		V	69	СОСНА	32			V	
35	СОСНА		28		V	70	СОСНА	28			V	

71						112					
72						113					
73						114					
74						115					
75						116					
76						117					
77						118					
78						119					
79						120					
80						121					
81						122					
82						123					
83						124					
84						125					
85						126					
86						127					
87						128					
88						129					
89						130					
90						131					
91						132					
92						133					
93						134					
94						135					
95						136					
96						137					
97						138					
98						139					
99						140					
100						141					
101						142					
102						143					
103						144					
104						145					
105						146					
106						147					
107						148					
108						149					
109						150					
110						151					
111						152					

Всього пронумеровано дерев

Нумерацію і перелік провели:

(посада)					(ініціали та прізвище)
Плоб. інкл. 111					Адріанов К.О.
(посада)					(ініціали та прізвище)
інкл. 111					Базько С.В.
(посада)					(ініціали та прізвище)

НУМЕРАЦІЙНА ВІДОМІСТЬ ДЕРЕВ,
призначених для вибіркової санітарної рубки
Житомирська область

(Автономна Республіка Крим, область)

ДП Баранівське ЛМГ

(назвено в лісництві, лісовому господарстві)

Лісництво Житомирська

урочище

квартал № 39

виділ № 54

ділянка

площа 0,8 гектарів

Кількість дерев за породами, штук												
D н.п.з.	Сосна			Дуб								
	ділова	п/діл	дрова	ділова	п/діл	дрова	ділова	п/діл	дрова	ділова	п/діл	п/діл
	8											
12												
16						1						
20			X									
Порядковий номер дерева	Порода	Ступінь товщини стовбурів.			Категорія стану дерева, підстава відбору для рубки	Порядковий номер дерева	Порода	Ступінь товщини стовбурів.			Категорія стану дерева, підстава відбору для рубки	
		сантиметрів						сантиметрів				
		ділові	напів ділові	дров'яні				ділові	напів ділові	дров'яні		
1	Сосна	36			IV Висхідний	36						
2	Сосна		32		V в. суходолу	37						
3	Сосна		40		V в. суходолу	38						
4	Сосна	40			IV в. суходолу	39						
5	Сосна		32		V в. суходолу	40						
6	Сосна	28			IV в. суходолу	41						
7	Сосна		28		V в. суходолу	42						
8	Сосна	24			IV в. суходолу	43						
9	Сосна	24			IV в. суходолу	44						
10	Сосна		24		V в. суходолу	45						
11	Сосна	52			IV в. суходолу	46						
12	Сосна		24		V в. суходолу	47						
13	Сосна		24		V в. суходолу	48						
14	Сосна	40			IV в. суходолу	49						
15	Сосна		52		V в. суходолу	50						
16	Сосна		52		V в. суходолу	51						
17	Сосна		28		V в. суходолу	52						
18	Сосна	24			IV в. суходолу	53						
19	Сосна		28		V в. суходолу	54						
20	Сосна	24			IV в. суходолу	55						
21						56						
22						57						
23						58						
24	Всього	прогнозовано				59	20 / ділянка / ділянка					
25						60						
26						61						
27						62						
28						63						
29						64						
30						65						
31						66						
32						67						
33						68						
34						69						
35						70						

71						112					
72						113					
73						114					
74						115					
75						116					
76						117					
77						118					
78						119					
79						120					
80						121					
81						122					
82						123					
83						124					
84						125					
85						126					
86						127					
87						128					
88						129					
89						130					
90						131					
91						132					
92						133					
93						134					
94						135					
95						136					
96						137					
97						138					
98						139					
99						140					
100						141					
101						142					
102						143					
103						144					
104						145					
105						146					
106						147					
107						148					
108						149					
109						150					
110						151					
111						152					

Всього пронумеровано дерев

Нумерацію і перелік провели:

(посада)				(ініціали та прізвище)
Проб. іна. м.т.				Григор'єв Р.О
(посада)				(ініціали та прізвище)
іна. м.т.				Висоцький В.Г.
(посада)				(ініціали та прізвище)

НУМЕРАЦІЙНА ВІДОМІСТЬ ДЕРЕВ, призначених для вибіркової санітарної рубки

Житомирська область

(Автономна Республіка Крим, область)

ДП Баранівське ЛМГ

(найменування власника лісів, постійного лісокористувача)


Лісництво Биківське урочище ділянка площа 6,8 гектарів
квартал № 44 виділ № 27

Порядковий номер дерева	Порода	Ступінь товщини стовбурів,			Категорія стану дерева, підстава відбору для рубки	Порядковий номер дерева	Порода	Ступінь товщини стовбурів,			Категорія стану дерева, підстава відбору для рубки
		сантиметрів						сантиметрів			
		ділові	напів ділові	дров'яні				ділові	напів ділові	дров'яні	
1	сосна	32			IV відмиряюче	41	сосна		24		V сс. сухостій
2	сосна		24		IV відмиряюче	42	сосна	32			IV відмиряюче
3	сосна	28			V сс. сухостій	43	сосна	24			IV відмиряюче
4	сосна	32			IV відмиряюче	44	сосна	28			V сс. сухостій
5	сосна		24		V сс. сухостій	45	сосна		28		IV відмиряюче
6	сосна	28			IV відмиряюче	46	сосна	28			IV відмиряюче
7	сосна	32			IV відмиряюче	47	сосна		32		IV відмиряюче
8	ДУБ			24	VI ст. сухостій	48	сосна			24	VI ст. сухостій
9	сосна		24		V сс. сухостій	49	сосна			24	VI ст. сухостій
10	сосна		32		IV відмиряюче	50	сосна	28			IV відмиряюче
11	сосна			24	VI ст. сухостій	51	сосна	32			IV відмиряюче
12	сосна			32	VI ст. сухостій	52	сосна		32		VI ст. сухостій
13	сосна		28		IV відмиряюче	53	сосна			32	VI ст. сухостій
14	сосна	28			IV відмиряюче	54	сосна			24	VI ст. сухостій
15	ДУБ			32	VI ст. сухостій	55	сосна		32		V сс. сухостій
16	сосна		24		V сс. сухостій	56	сосна			28	VI ст. сухостій
17	сосна	32			IV відмиряюче	57	ДУБ			24	VI ст. сухостій
18	сосна			24	VI ст. сухостій	58	сосна	32			IV відмиряюче
19	сосна	40			IV відмиряюче	59	сосна		28		IV відмиряюче
20	сосна	32			IV відмиряюче	60	сосна	28			IV відмиряюче
21	сосна	44			IV відмиряюче	61	сосна	24			IV відмиряюче
22	сосна		32		V сс. сухостій	62	сосна	32			IV відмиряюче
23	сосна		28		IV відмиряюче	63	сосна		32		V сс. сухостій
24	сосна			24	VI ст. сухостій	64	сосна	24			IV відмиряюче
25	сосна	24			IV відмиряюче	65	сосна			24	VI ст. сухостій
26	сосна		36		V сс. сухостій	66	сосна		28		V сс. сухостій
27	сосна		28		VI ст. сухостій	67	сосна		28		IV відмиряюче
28	сосна	36			IV відмиряюче	68	ДУБ			24	VI ст. сухостій
29	сосна	28			IV відмиряюче	69	сосна	36			IV відмиряюче
30	сосна		28		V сс. сухостій	70	сосна	24			IV відмиряюче
31	сосна			24	VI ст. сухостій	71	сосна			24	VI ст. сухостій
32	сосна			24	VI ст. сухостій	72	сосна	24			IV відмиряюче
33	сосна		32		VI ст. сухостій	73	сосна		32		IV відмиряюче
34	сосна			28	VI ст. сухостій	74	сосна		28		IV відмиряюче
35	сосна		24		VI ст. сухостій	75	сосна		28		IV відмиряюче
36	сосна			24	VI ст. сухостій	76	сосна		24		V сс. сухостій
37	сосна	28			IV відмиряюче	77	сосна	32			V сс. сухостій
38	сосна	24			IV відмиряюче	78	сосна		32		V сс. сухостій
39	сосна		28		V сс. сухостій	79	сосна		32		V сс. сухостій
40	сосна	32			IV відмиряюче	80	сосна	28			IV відмиряюче

81	срочно	28		IV відміряюче	122				
82	срочно	24		IV відміряюче	123				
83	срочно	28		IV відміряюче	124				
84	срочно	28		IV відміряюче	125				
85	срочно	32		IV відміряюче	126				
86	срочно	28		V ср. сухості	127				
87	срочно	28		V ср. сухості	128				
88	срочно	32		V ср. сухості	129				
89	срочно		24	IV відміряюче	130				
90	срочно	28		VI ср. сухості	131				
91	срочно	24		VI ср. сухості	132				
92	срочно	24		IV відміряюче	133				
93	срочно	24		IV відміряюче	134				
94	срочно	24		IV відміряюче	135				
95	срочно		28	V ср. сухості	136				
96	срочно		28	V ср. сухості	137				
97	срочно		28	V ср. сухості	138				
98	срочно	24		IV відміряюче	139				
99	срочно	28		V ср. сухості	140				
100	срочно	28		V ср. сухості	141				
101	срочно	28		IV відміряюче	142				
102	срочно		28	V ср. сухості	143				
103	срочно		24	IV відміряюче	144				
104	срочно		24	IV відміряюче	145				
105	срочно		28	IV відміряюче	146				
106	срочно		28	IV відміряюче	147				
107	срочно	28		V ср. сухості	148				
108	срочно	24		IV відміряюче	149				
109	срочно		28	IV відміряюче	150				
110	срочно		24	IV відміряюче	151				
111	срочно	24		IV відміряюче	152				
112					153				
113	Всього пронумеровано 111				154				
114	(з них одностовб) дерев				155				
115					156				
116					157				
117					158				
118					159				
119					160				
120					161				
121					162				

Всього пронумеровано дерев

Нумерацію і перелік провели:

(посада)		(підпис)	(ініціали та прізвище)
прив. інк 1117			Бармов К.О.
(посада)		(підпис)	(ініціали та прізвище)
інк 1117			Бармо І.В.
(посада)		(підпис)	(ініціали та прізвище)

НУМЕРАЦІЙНА ВІДОМІСТЬ ДЕРЕВ,
призначених для вибіркової санітарної рубки
Житомирська область

(Автономна Республіка Крим, область)

ДП Баранівське ЛМГ

(найменування власника лісів, постійного лісокористувача)

Лісництво Велика Діброва

урочище

квартал № 49

виділ №

15

ділянка

площа 1,9 гектарів

Кількість дерев за породами, штук												
D н 1.3	СОСНА											
	ділова	п/діл	дрова	ділова	п/діл	дрова	ділова	п/діл	дрова	ділова	п/діл	п/діл
8												
12												
16			Г. / 6									
20		Г. / 6	П. / 17									
Лісовий номер дерева	Порода	Ступінь товщини стовбурів.			Категорія стану дерева, підстава відбору для рубки	Порядковий номер дерева	Порода	Ступінь товщини стовбурів.			Категорія стану дерева, підстава відбору для рубки	
		сантиметрів						сантиметрів				
		ділов	напів ділов	дрова				ділов	напів ділов	дрова		
1	СОСНА	36			підвищені IV	36	ВРОВА	напів ділов	напів ділов	35		
2	СОСНА	36			підвищені IV	37	(ТРУЧАТЬ ПІСЬ)	напів ділов	напів ділов			
3	СОСНА		24		підвищені IV	38						
4	СОСНА	24			підвищені IV	39						
5	СОСНА	28			підвищені IV	40						
6	СОСНА		22		середні V	41						
7	СОСНА		32		підвищені IV	42						
8	СОСНА	24			підвищені IV	43						
9	СОСНА	24			підвищені IV	44						
10	СОСНА	36			підвищені IV	45						
11	СОСНА	36			підвищені IV	46						
12	СОСНА	32			підвищені IV	47						
13	СОСНА		24		середні V	48						
14	СОСНА		24		підвищені IV	49						
15	СОСНА	36			підвищені IV	50						
16	СОСНА	32			підвищені IV	51						
17	СОСНА		36		підвищені IV	52						
18	СОСНА	24			підвищені IV	53						
19	СОСНА	28			підвищені IV	54						
20	СОСНА		22		середні V	55						
21	СОСНА		24		середні V	56						
22	СОСНА	32			підвищені IV	57						
23	СОСНА	36			підвищені IV	58						
24	СОСНА	40			підвищені IV	59						
25	СОСНА	36			підвищені IV	60						
26	СОСНА	24			підвищені IV	61						
27	СОСНА	36			підвищені IV	62						
28	СОСНА	40			підвищені IV	63						
29	СОСНА	28			підвищені IV	64						
30	СОСНА	28			підвищені IV	65						
31	СОСНА		36		середні V	66						
32	СОСНА	32			підвищені IV	67						
33	СОСНА	36			підвищені IV	68						
34	СОСНА	32			підвищені IV	69						
35	СОСНА	28			підвищені IV	70						

71						112					
72						113					
73						114					
74						115					
75						116					
76						117					
77						118					
78						119					
79						120					
80						121					
81						122					
82						123					
83						124					
84						125					
85						126					
86						127					
87						128					
88						129					
89						130					
90						131					
91						132					
92						133					
93						134					
94						135					
95						136					
96						137					
97						138					
98						139					
99						140					
100						141					
101						142					
102						143					
103						144					
104						145					
105						146					
106						147					
107						148					
108						149					
109						150					
110						151					
111						152					

Всього пронумеровано дерев

Нумерацію і перелік провели:

поз. інж. п/р Авершова К. О.

(посада)

(ініціали та прізвище)

інж. п/р Диминський Д. С.

(посада)

(ініціали та прізвище)

(посада)

(ініціали та прізвище)

НУМЕРАЦІЙНА ВІДОМІСТЬ ДЕРЕВ,
призначених для вибіркової санітарної рубки

Житомирська область

(Автономна Республіка Крим, область)

ДП Баранівське ЛМГ

Лісництво

Биківське

урочище

квартал №

62

виділ №

23

ділянка

площа

9,5

гектарів

Кількість дерев за породами, штук

Сосна

Граб

Кількість дерев за породами, штук												
№ п.п.	Сосна			Граб								
	ділова	п/діл	дрова	ділова	п/діл	дрова	ділова	п/діл	дрова	ділова	п/діл	дрова
8						1/5						
12			1/2									
16			1/3									
20		1/1	1/14									
Порядковий номер дерева	Порода	Ступінь товщини стовбурів, сантиметрів			Категорія стану дерева, підстава відбору для рубки	Порядковий номер дерева	Порода	Ступінь товщини стовбурів, сантиметрів			Категорія стану дерева, підстава відбору для рубки	
		сантиметрів						сантиметрів				
		ділові	напів ділові	дрова				ділові	напів ділові	дрова		
1	С			28	IV Ботр.	36						
2	С			24	IV ст. сук	37						
3	С	32			IV ст. сук	38						
4	С	28			IV Ботр.	39						
5	С	24			IV Ботр.	40						
6	С			24	IV ст. сук	41						
7	С			24	IV ст. сук	42						
8	С			24	IV ст. сук	43						
9	С	28			IV Ботр.	44						
10	С	32			IV Ботр.	45						
11	С	24			IV Ботр.	46						
12	С	32			IV Ботр.	47						
13	С	24			IV Ботр.	48						
14	С	28			IV Ботр.	49						
15	С	28			IV Ботр.	50						
16	С	28			IV Ботр.	51						
17	С		24		IV ст. сук	52						
18	С	24			IV Ботр.	53						
19	С	40			IV Ботр.	54						
20	С	32			IV Ботр.	55						
21	С		32		IV ст. сук	56						
22						57						
23						58						
24						59						
25						60						
26						61						
27						62						
28						63						
29						64						
30						65						
31						66						
32						67						
33						68						
34						69						
35						70						

71						112					
72						113					
73						114					
74						115					
75						116					
76						117					
77						118					
78						119					
79						120					
80						121					
81						122					
82						123					
83						124					
84						125					
85						126					
86						127					
87						128					
88						129					
89						130					
90						131					
91						132					
92						133					
93						134					
94						135					
95						136					
96						137					
97						138					
98						139					
99						140					
100						141					
101						142					
102						143					
103						144					
104						145					
105						146					
106						147					
107						148					
108						149					
109						150					
110						151					
111						152					

Всього пронумеровано дерев

21 (двадцять один) дерево

Нумерацію і перелік провели:

Проб. інж. 1/2

Абрамів Е.О.

(signature)

(посала)

(ініціали та прізвище)

Чинс. 1/2

Базько І.В.

(signature)

(посала)

(ініціали та прізвище)

(посала)

(ініціали та прізвище)

71						112					
72						113					
73						114					
74						115					
75						116					
76						117					
77						118					
78						119					
79						120					
80						121					
81						122					
82						123					
83						124					
84						125					
85						126					
86						127					
87						128					
88						129					
89						130					
90						131					
91						132					
92						133					
93						134					
94						135					
95						136					
96						137					
97						138					
98						139					
99						140					
100						141					
101						142					
102						143					
103						144					
104						145					
105						146					
106						147					
107						148					
108						149					
109						150					
110						151					
111						152					

Всього пронумеровано дерев

16 шт (шістнадцять)

Нумерацію і перелік провели:

Провідник інж. а/ч

(посада)

Інженер а/ч:

(посада)

Інженер а/ч:

(посада)

Абрамов К.В.

(ініціали та прізвище)

Іванов І.В.

(ініціали та прізвище)

Величківський В.С.

(ініціали та прізвище)

71					112				
72					113				
73					114				
74					115				
75					116				
76					117				
77					118				
78					119				
79					120				
80					121				
81					122				
82					123				
83					124				
84					125				
85					126				
86					127				
87					128				
88					129				
89					130				
90					131				
91					132				
92					133				
93					134				
94					135				
95					136				
96					137				
97					138				
98					139				
99					140				
100					141				
101					142				
102					143				
103					144				
104					145				
105					146				
106					147				
107					148				
108					149				
109					150				
110					151				
111					152				

Всього пронумеровано дерев

39 шт / тридцять дев'ять

Нумерацію і перелік провели:

Білобідний І.О. (посада)

Ім'ясекер А.Г. (посада)

Ім'ясекер А.Г. (посада)

(підпис)

(підпис)

Андрієв К.В. (ініціали та прізвище)

Тарасюк І.В. (ініціали та прізвище)

Винишський В.С. (ініціали та прізвище)

71						112					
72						113					
73						114					
74						115					
75						116					
76						117					
77						118					
78						119					
79						120					
80						121					
81						122					
82						123					
83						124					
84						125					
85						126					
86						127					
87						128					
88						129					
89						130					
90						131					
91						132					
92						133					
93						134					
94						135					
95						136					
96						137					
97						138					
98						139					
99						140					
100						141					
101						142					
102						143					
103						144					
104						145					
105						146					
106						147					
107						148					
108						149					
109						150					
110						151					
111						152					

Всього пронумеровано дерев

46 шт / одрок цвісто

Нумерацію і перелік провели:

Григор'єв М.С. д/г:

(посада)

Григор'єв М.С. д/г:

(посада)

Григор'єв М.С. д/г:

(посада)

Абрамов Р.О.

(ініціали та прізвище)

Матієв І.В.

(ініціали та прізвище)

Винишневський В.С.

(ініціали та прізвище)

Житомирська область

ДП Баранівське ЛМГ

(найвищу величину власника після постійного ліквідування акцій)



ДП Баранівське ЛМГ

площа 6 гектарів

[illegible]

Р. 16020	Рр. 16020	149	105	(1 м. 1 м. 1 м.)	105
----------	-----------	-----	-----	------------------	-----

Нумерацію і перелік провели:

		(ініціали та прізвище) Аджалов К.О
		(ініціали та прізвище) Величківський В.С.
		(ініціали та прізвище)

НУМЕРАЦІЙНА ВІДОМІСТЬ ДЕРЕВ.
призначених для вибіркової санітарної рубки
Житомирська область

(Автономна Республіка Крим, область)

ДП Баранівське ЛМГ

(найменування власника лісів, постійного лісокористувача)

Лісництво

урочище

квартал №

відділ №

ділянка

площа

гектарів

Кількість дерев за породами, штук												
п.п.	Сосна			Дуб			Білий берез					
	ділова	п/діл	дрова	ділова	п/діл	дрова	ділова	п/діл	дрова	ділова	п/діл	п/діл
8												
12			1/2						1/2			
16			1/5			1/1			1/2			
20	1/2	1/3				1/1			1/1			
Порядковий номер дерева	Порода	Ступінь товщини стовбура,			Категорія стану дерева, підстава вибірки для рубки	Порядковий номер дерева	Порода	Ступінь товщини стовбура,			Категорія стану дерева, підстава вибірки для рубки	
		сантиметри						сантиметри				
		ділова	п/діл	дрова				ділова	п/діл	дрова		
1	Сосна	32			IV сіра	36	Сосна	36			IV білий	
2	Сосна	32			IV білий	37	Дуб		36		I св. сух.	
3	Сосна	48			IV білий	38	Дуб		44		V св. сух.	
4	Сосна	36			IV білий	39	Сосна	36			IV білий	
5	Сосна	48			IV білий	40	Сосна	36			IV білий	
6	Сосна	44			IV білий	41	Сосна	28			IV білий	
7	Сосна		28		V св. сух.	42	Сосна	36			IV білий	
8	Сосна	24			IV білий	43	Сосна	28			IV білий	
9	Сосна		24		V св. сух.	44	Сосна	32			I св. сух.	
10	Сосна	44			IV білий	45	Сосна	36			IV білий	
11	Сосна		24		IV білий	46						
12	Сосна		28		V св. сух.	47						
13	Сосна	36			IV білий	48	Дуб					
14	Сосна	28			IV білий	49						
15	Сосна	44			IV білий	50	45 (сорок п'ять) дерев					
16	Сосна		24		V св. сух.	51						
17	Сосна		40		V св. сух.	52						
18	Сосна		28		V св. сух.	53						
19	Вільха		32		V св. сух.	54						
20	Сосна		36		V св. сух.	55						
21	Вільха		36		V св. сух.	56						
22	Вільха		32		V св. сух.	57						
23	Вільха		24		V св. сух.	58						
24	Сосна		24		IV св. сух.	59						
25	Сосна		24		V св. сух.	60						
26	Сосна	40			IV св. сух.	61						
27	Сосна	36			IV білий	62						
28	Вільха		28		V св. сух.	63						
29	Вільха		40		V св. сух.	64						
30	Сосна		24		V св. сух.	65						
31	Сосна	36			V св. сух.	66						
32	Дуб		40		V св. сух.	67						
33	Дуб		40		V св. сух.	68						
34	Сосна	40			IV білий	69						
35	Вільха		24		V св. сух.	70						

71						112					
72						113					
73						114					
74						115					
75						116					
76						117					
77						118					
78						119					
79						120					
80						121					
81						122					
82						123					
83						124					
84						125					
85						126					
86						127					
87						128					
88						129					
89						130					
90						131					
91						132					
92						133					
93						134					
94						135					
95						136					
96						137					
97						138					
98						139					
99						140					
100						141					
101						142					
102						143					
103						144					
104						145					
105						146					
106						147					
107						148					
108						149					
109						150					
110						151					
111						152					

Всього пронумеровано дерев

Нумерацію і перелік провели:

(посада)		(ініціали та прізвище)
проб. інж. Л.Г.		А.О. Данилов К.О.
(посада)		(ініціали та прізвище)
інж. Л.Г.		Вікторія Косовська В.С.
(посада)		(ініціали та прізвище)

НУМЕРАЦІЙНА ВІДОМІСТЬ ДЕРЕВ,
призначених для вибіркової санітарної рубки

(Автономна Республіка Крим, область)

ДП Баранівське ЛМГ

Лісництво Випівське

урочище

квартал № 72 виділ № 4 ділянка площа 2,3 гектарів

Кількість дерев за породами, штук												
№ п.п.												
	ділова	п/діл	дрова	ділова	п/діл	дрова	ділова	п/діл	дрова	ділова	п/діл	п/діл
8			2									
12			5									
16			6									
20	1		5									
Порядковий номер дерева	Порода	Ступінь товщини стовбурів,			Категорія стану дерева, підстава відбору для рубки	Порядковий номер дерева	Порода	Ступінь товщини стовбурів,			Категорія стану дерева, підстава відбору для рубки	
		сантиметрів						сантиметрів				
		ділові	напів ділові	дрова				ділові	напів ділові	дрова		
1	С		40		К.с. екзотич	36	С	36			К.с. екзотич	
2	С		28		К.с. екзотич	37	С	32			К.с. екзотич	
3	С		48		К.с. екзотич	38	С	24			К.с. екзотич	
4	С		36		К.с. екзотич	39	С		28		К.с. екзотич	
5	С		36		К.с. екзотич	40	С	44			К.с. екзотич	
6	С	40			К.с. екзотич	41	С			24	К.с. екзотич	
7	С		36		К.с. екзотич	42	С		48		К.с. екзотич	
8	С			28	К.с. екзотич	43	С		24		К.с. екзотич	
9	С	32			К.с. екзотич	44						
10	С	52			К.с. екзотич	45						
11	С	48			К.с. екзотич	46						
12	С		32		К.с. екзотич	47						
13	С		36		К.с. екзотич	48						
14	С		28		К.с. екзотич	49						
15	С	32			К.с. екзотич	50						
16	С	28			К.с. екзотич	51						
17	С			28	К.с. екзотич	52						
18	С			28	К.с. екзотич	53						
19	С	24			К.с. екзотич	54						
20	С			28	К.с. екзотич	55						
21	С	36			К.с. екзотич	56						
22	С	40			К.с. екзотич	57						
23	С	40			К.с. екзотич	58						
24	С		28		К.с. екзотич	59						
25	С		32		К.с. екзотич	60						
26	С			24	К.с. екзотич	61						
27	С	40			К.с. екзотич	62						
28	С	44			К.с. екзотич	63						
29	С	40			К.с. екзотич	64						
30	С	40			К.с. екзотич	65						
31	С			24	К.с. екзотич	66						
32	С		32		К.с. екзотич	67						
33	С	40			К.с. екзотич	68						
34	С		44		К.с. екзотич	69						
35	С	36			К.с. екзотич	70						

71						112					
72						113					
73						114					
74						115					
75						116					
76						117					
77						118					
78						119					
79						120					
80						121					
81						122					
82						123					
83						124					
84						125					
85						126					
86						127					
87						128					
88						129					
89						130					
90						131					
91						132					
92						133					
93						134					
94						135					
95						136					
96						137					
97						138					
98						139					
99						140					
100						141					
101						142					
102						143					
103						144					
104						145					
105						146					
106						147					
107						148					
108						149					
109						150					
110						151					
111						152					

Всього пронумеровано дерев

43 шт (серед трч)

Нумерацію і перелік провели:

Старший інж. а/г:

(посада)

Інженер а/г:

(посада)

Інж. а/г:

(посада)

Григор'єв Р. О.

(ініціали та прізвище)

Гадюко Л. В.

(ініціали та прізвище)

Вигинський В. С.

(ініціали та прізвище)

НУМЕРАЦІЙНА ВІДОМІСТЬ ДЕРЕВ,
призначених для вибіркової санітарної рубки

Житомирська область

(Автономна Республіка Крим, область)

ДП Баранівське ЛМГ

(найменування власника лісів, постійного лісокористувача)

Лісництво Билибичів

урочище

квартал № 77

виділ № 32

ділянка

площа 0,5 гектарів

Кількість дерев за породами, штук													
D	Ділова			Ділова			Ділова			Ділова			
	Ділова	п/діл	дрова	Ділова	п/діл	дрова	Ділова	п/діл	дрова	Ділова	п/діл	п/діл	
h 1.3													
8													
12			1/3										
16		1/2	1/8										
20	1/1	1/2	1/8										
Порядковий номер дерева	Порода	Ступінь товщини стовбурів.				Категорія стану дерева, підстава підбору для рубки	Порядковий номер дерева	Порода	Ступінь товщини стовбурів.				Категорія стану дерева, підстава підбору для рубки
		сантиметрів							сантиметрів				
		ділові	підлісові	дрова	інші				ділові	підлісові	дрова	інші	
1	Сосна	20				IV Висхідна	36						
2	-/-	20				IV Сіянська	37						
3	-/-	32				IV Висхідна	38						
4	-/-		20			V Висхідна	39						
5	-/-		24			IV Висхідна	40						
6	-/-		28			IV Висхідна	41						
7	-/-	20				IV Висхідна	42						
8	-/-		24			V Сіянська	43						
9	-/-	44				IV Сіянська	44						
10	-/-	20				IV Висхідна	45						
11	-/-	52				IV Сіянська	46						
12	-/-	28				IV Висхідна	47						
13	-/-	44				IV Сіянська	48						
14	-/-	28				IV Висхідна	49						
15	-/-			28		VI Висхідна	50						
16	-/-	32				IV Сіянська	51						
17	-/-	34				IV Висхідна	52						
18	-/-	32				IV Сіянська	53						
19	-/-		24			IV Висхідна	54						
20	-/-	40				IV Сіянська	55						
21	-/-	28				IV Висхідна	56						
22	-/-	32				IV Сіянська	57						
23	-/-		28			V Сіянська	58						
24	-/-	24				IV Висхідна	59						
25	-/-	36				IV Сіянська	60						
26	-/-	44				IV Висхідна	61						
27	-/-		24			IV Висхідна	62						
28	-/-		24			IV Висхідна	63						
29	-/-	24				IV Висхідна	64						
30	-/-	24				IV Висхідна	65						
31	-/-	24				IV Висхідна	66						
32							67						
33	Місцева порода - сосна						68	(жиряча сосна) дерево					
34							69						
35							70						

71						112					
72						113					
73						114					
74						115					
75						116					
76						117					
77						118					
78						119					
79						120					
80						121					
81						122					
82						123					
83						124					
84						125					
85						126					
86						127					
87						128					
88						129					
89						130					
90						131					
91						132					
92						133					
93						134					
94						135					
95						136					
96						137					
97						138					
98						139					
99						140					
100						141					
101						142					
102						143					
103						144					
104						145					
105						146					
106						147					
107						148					
108						149					
109						150					
110						151					
111						152					

Всього пронумеровано дерев

Нумерацію і перелік провели:

(посада)			(ініціали та прізвище)
проб. ітх мт			А. Павлов К. О.
(посада)			(ініціали та прізвище)
мсе. п/з			В. С.
(посада)			(ініціали та прізвище)

**НУМЕРАЦІЙНА ВІДОМІСТЬ ДЕРЕВ,
призначених для вибіркової санітарної рубки
Житомирська область**

(Автономна Республіка Крим, область)

ДП Баранівське ЛІМГ

(найменування власника лісів, постійного лісокористувача)

Лісництво Биківське

урочище

квартал №

82

виділ №

34.2

ділянка

площа

1,7

гектарів

Порядковий номер дерева	Порода	Ступінь товщини стовбурів, сантиметрів			Категорія стану дерева, підстава відбору для рубки	Порядковий номер дерева	Порода	Ступінь товщини стовбурів, сантиметрів			Категорія стану дерева, підстава відбору для рубки
		ділові	напів ділові	дров'яні				ділові	напів ділові	дров'яні	
1	сосна	44			IV підширочок	41	сосна		24		V сс. сзхості
2	осика			24	IV підширочок	42	сосна	36			IV підширочок
3	сосна	32			IV підширочок	43	сосна		24		V сс. сзхості
4	сосна	40			IV підширочок	44	сосна		28		IV підширочок
5	сосна		24		IV підширочок	45	сосна		40		V сс. сзхості
6	сосна	36			IV підширочок	46	осика			36	IV підширочок
7	сосна		32		IV підширочок	47	осика			24	IV підширочок
8	сосна		24		V сс. сзхості	48	осика			48	IV підширочок
9	сосна		24		V сс. сзхості	49	сосна			40	V сс. сзхості
10	сосна		24		V сс. сзхості	50	сосна		28		V сс. сзхості
11	сосна		32		V сс. сзхості	51	сосна	36			IV підширочок
12	сосна			24	V сс. сзхості	52	сосна		24		IV підширочок
13	сосна		24		V сс. сзхості	53					
14	сосна	32			IV підширочок	54	Всього проаналізовано 52 (п'якст для) дерева.				
15	сосна	32			IV підширочок	55					
16	сосна	24			IV підширочок	56					
17	сосна		24		V сс. сзхості	57					
18	сосна	28			IV підширочок	58					
19	сосна		24		IV підширочок	59					
20	сосна		24		IV підширочок	60					
21	сосна	24			IV підширочок	61					
22	сосна	44			IV підширочок	62					
23	сосна	48			IV підширочок	63					
24	сосна	28			IV підширочок	64					
25	сосна	44			IV підширочок	65					
26	сосна		36		V сс. сзхості	66					
27	сосна		36		IV підширочок	67					
28	сосна		24		V сс. сзхості	68					
29	сосна		32		V сс. сзхості	69					
30	сосна	24			IV підширочок	70					
31	сосна	40			IV підширочок	71					
32	сосна	48			IV підширочок	72					
33	сосна		36		IV підширочок	73					
34	сосна	28			IV підширочок	74					
35	сосна		48		IV підширочок	75					
36	сосна	36			IV підширочок	76					
37	сосна		36		IV підширочок	77					
38	сосна			44	IV підширочок	78					
39	береза			24	IV підширочок	79					
40	сосна		32		V сс. сзхості	80					

81						122					
82						123					
83						124					
84						125					
85						126					
86						127					
87						128					
88						129					
89						130					
90						131					
91						132					
92						133					
93						134					
94						135					
95						136					
96						137					
97						138					
98						139					
99						140					
100						141					
101						142					
102						143					
103						144					
104						145					
105						146					
106						147					
107						148					
108						149					
109						150					
110						151					
111						152					
112						153					
113						154					
114						155					
115						156					
116						157					
117						158					
118						159					
119						160					
120						161					
121						162					

Всього пронумеровано дерев

Нумерацію і перелік провели:

перш інж. п/п АЗВІНІЧЕН К. О

(посада)

(підпис)

(ініціали та прізвище)

інж. п/п БІЛИНСЬКИЙ Д. С

(посада)

(підпис)

(ініціали та прізвище)

(посада)

(підпис)

(ініціали та прізвище)

НУМЕРАЦІЙНА ВІДОМІСТЬ ДЕРЕВ,
призначених для вибіркової санітарної рубки
Житомирська область

(Автономна Республіка Крим, область)

ДП Баранівське ЛМГ

(найменування власника лісів, постійного лісокористувача)

Лісництво Биківське

урочище

квартал № 98

виділ № 8

ділянка

площа 4.1

гектарів

Порядковий номер дерева	Порода	Ступінь товщини стовбурів, сантиметрів			Категорія стану дерева, підстава відбору для рубки	Порядковий номер дерева	Порода	Ступінь товщини стовбурів, сантиметрів			Категорія стану дерева, підстава відбору для рубки
		ділові	напів ділові	дров'яні				ділові	напів ділові	дров'яні	
1	Боснія	40			4 відмиряючі	41	Боснія	22			5 ст. сухості
2	Боснія	32			4 відмиряючі	42	Боснія	36			4 відмиряючі
3	Боснія	40			5 ст. сухості	43	Боснія	22			5 ст. сухості
4	Боснія			44	відмиряючі	44	Боснія	42			4 відмиряючі
5	Боснія			40	відмиряючі	45	Боснія	32			4 відмиряючі
6	Боснія			32	відмиряючі	46	Боснія			24	6 ст. сухості
7	Боснія	36			5 ст. сухості	47	Боснія			22	6 ст. сухості
8	Боснія		32		5 ст. сухості	48	Боснія			24	6 ст. сухості
9	Боснія	36			4 відмиряючі	49	Боснія	22			5 ст. сухості
10	Боснія	40			4 відмиряючі	50	Боснія	40			4 відмиряючі
11	Боснія		24		5 ст. сухості	51					
12	Боснія	36			5 ст. сухості	52					
13	Боснія			32	відмиряючі	53					
14	Боснія			28	відмиряючі	54					
15	Боснія		44		5 ст. сухості	55					
16	Боснія		24		5 ст. сухості	56					
17	Боснія	22			5 ст. сухості	57					
18	Боснія	36			4 відмиряючі	58					
19	Боснія		24		5 ст. сухості	59					
20	Боснія		40		6 ст. сухості	60					
21	Боснія			24	5 ст. сухості	61					
22	Боснія	36			4 відмиряючі	62					
23	Боснія			24	відмиряючі	63					
24	Боснія			22	відмиряючі	64					
25	Боснія	40			4 відмиряючі	65					
26	Боснія		40		5 ст. сухості	66					
27	Боснія			22	6 ст. сухості	67					
28	Боснія	36			4 відмиряючі	68					
29	Боснія		40		5 ст. сухості	69					
30	Боснія		32		5 ст. сухості	70					
31	Боснія		36		5 ст. сухості	71					
32	Боснія			32	6 ст. сухості	72					
33	Боснія	32			4 відмиряючі	73					
34	Боснія			40	відмиряючі	74					
35	Боснія			40	відмиряючі	75					
36	Боснія		36		5 ст. сухості	76					
37	Боснія			32	6 ст. сухості	77					
38	Боснія		40		5 ст. сухості	78					
39	Боснія			32	6 ст. сухості	79					
40	Боснія	36			4 відмиряючі	80					

81						122					
82						123					
83						124					
84						125					
85						126					
86						127					
87						128					
88						129					
89						130					
90						131					
91						132					
92						133					
93						134					
94						135					
95						136					
96						137					
97						138					
98						139					
99						140					
100						141					
101						142					
102						143					
103						144					
104						145					
105						146					
106						147					
107						148					
108						149					
109						150					
110						151					
111						152					
112						153					
113						154					
114						155					
115						156					
116						157					
117						158					
118						159					
119						160					
120						161					
121						162					

Всього пронумеровано дерев

59 шт (підтверд.)

Нумерацію і перелік провели:

Провідний інж. а/г:

(посада)

(підпис)

Жураков К.О.

(ініціали та прізвище)

Інженер а/г:

(посада)

(підпис)

Бабко І.В.

(ініціали та прізвище)

Інженер а/г:

(посада)

(підпис)

Винишський В.С.

(ініціали та прізвище)

**НУМЕРАЦІЙНА ВІДОМІСТЬ ДЕРЕВ,
призначених для вибіркової санітарної рубки**

Житомирська область

(Автономна Республіка Крим, область)

ДП «Баранівське ЛМГ»

(найменування власника лісів, постійного лісокористувача)

Лісництво Довбицьке

квартал № 12

виділ № 32

урочище _____

ділянка № _____

площа 1.6 гектарів

Порядковий номер дерева	Порода	Ступінь товщини стовбурів, сантиметрів			Категорія стану дерева, підстава вибору для рубки	Порядковий номер дерева	Порода	Ступінь товщини стовбурів, сантиметрів			Категорія стану дер. підстава вибору для ека рубки
		ділові	напівділові	дров'яні				ділові	напівділові	дров'яні	
1	сосна	36			IV біганий	31	сосна	36			IV біганий
2	-"-		32		V об. сук.	32	-"-	32			IV біганий
3	-"-		28		V об. сук.	33	-"-		28		IV біганий
4	-"-	28			IV біганий	34	-"-			24	VІ об. сук.
5	-"-	28			IV біганий	35	-"-	32			IV біганий
6	-"-		32		IV біганий	36	-"-		32		V об. сук.
7	-"-	28			IV біганий	37	-"-		28		V об. сук.
8	-"-		28		V об. сук.	38	-"-		32		V об. сук.
9	-"-	32			IV біганий	39	-"-		32		V об. сук.
10	-"-			24	VІ об. сук.	40	-"-	28			IV біганий
11	-"-	32			IV біганий	41	-"-	28			IV біганий
12	-"-	28			IV біганий	42	-"-		28		IV біганий
13	-"-	32			V об. сук.	43	-"-		36		V об. сук.
14	-"-		32		V об. сук.	44	-"-		28		V біганий
15	-"-	32			V об. сук.	45	-"-	28			IV біганий
16	-"-		28		V об. сук.	46	-"-		32		V об. сук.
17	-"-		28		V об. сук.	47	-"-	28			IV біганий
18	-"-	36			IV біганий	48	-"-	28			IV біганий
19	-"-		28		V об. сук.	49	-"-		24		V об. сук.
20	-"-			24	VІ об. сук.	50	-"-		32		V об. сук.
21	-"-		32		VІ об. сук.	51	-"-		32		V об. сук.
22	-"-	28			IV біганий						
23	-"-	32			IV біганий						
24	-"-		32		V об. сук.						
25	-"-		28		V об. сук.						
26	-"-	32			IV біганий						
27	-"-		32		V об. сук.						
28	-"-	32			V об. сук.						
29	-"-	36			IV біганий						
30	-"-		28		V об. сук.						

**НУМЕРАЦІЙНА ВІДОМІСТЬ ДЕРЕВ,
призначених для вибіркової санітарної рубки**

Житомирська область

(Автономна Республіка Крим, область)

ДП «Баранівське ЛМГ»

(найменування власника лісів, постійного лісокористувача)

Лісництво Довбицьке

квартал № 19

виділ № 13

урочище _____

ділянка № _____

площа 5,0 гектарів

Порядковий номер дерева	Порода	Ступінь товщини стовбурів, сантиметрів			Категорія стану дерева, підстава відбору для рубки	Порядковий номер дерева	Порода	Ступінь товщини стовбурів, сантиметрів			Категорія стану дер. підстава відбору для сана рубки
		ділові	напівділові	дров'яні				ділові	напівділові	дров'яні	
1	сосна	28			IV білямір	31	сосна	28			V об. сук.
2	-		28		V об. сук.	32	-		24		VI об. сук.
3	-		24		V об. сук.	33	-		24		VI об. сук.
4	-	36			IV білямір	34	-		24		VI об. сук.
5	-		28		V об. сук.	35	-		28		VI об. сук.
6	-	24			IV білямір	36	-	28			VI об. сук.
7	-		24		V об. сук.	37	-		28		VI об. сук.
8	-	28			IV білямір	38	-	32			IV білямір
9	-	32			IV білямір	39	-	24			V білямір
10	-	28			IV білямір	40	-		28		V об. сук.
11	-	28			IV білямір	41	-		36		V об. сук.
12	-		28		V об. сук.	42	-	28			IV білямір
13	-	28			IV білямір	43	-	24			IV білямір
14	-		28		V об. сук.	44	-		24		VI об. сук.
15	-	28			IV білямір	45	-	24			IV білямір
16	-		24		V об. сук.	46	-	28			IV білямір
17	-		24		V об. сук.	47	-		28		V об. сук.
18	-		28		V об. сук.	48	-		32		V об. сук.
19	-	28			V об. сук.	49	-	32			IV білямір
20	-		24		V об. сук.	50	-	24			IV білямір
21	-	28			IV білямір	51	-	32			IV білямір
22	-	28			IV білямір	52	-	28			IV білямір
23	-	36			IV білямір	53	-		28		V об. сук.
24	-		32		VI об. сук.	54	-		28		V об. сук.
25	-	32			IV білямір	55	-	36			IV білямір
26	-	32			V об. сук.	56	-		28		V об. сук.
27	-	32			V об. сук.	57	-	32			IV білямір
28	-	32			IV білямір	58	-		28		V об. сук.
29	-	36			IV білямір	59	-	28			IV білямір
30	-		28		V об. сук.	60	-		28		V об. сук.

Порядковий номер дерева	Порода	Ступінь товщини стовбурів, сантиметрів			Категорія стану дерева, підстава відбору для рубки	Порядковий номер дерева	Порода	Ступінь товщини стовбурів, сантиметрів			Категорія стану дерева, підстава відбору для рубки
		ділові	напівділові	дров'яні				ділові	напівділові	дров'яні	
61	Сосна		28		VI ст. сух.	85	Сосна		28		V об. сух.
62	-"-		28		VI ст. сух.	86	-"-	28			IV відмич.
63	-"-	28			IV відмич.	87	-"-			24	VI ст. сух.
64	-"-	28			IV відмич.	88	-"-			24	VI ст. сух.
65	-"-		28		V об. сух.	89	-"-	36			IV відмич.
66	-"-		24		V об. сух.	90	-"-	28			IV відмич.
67	-"-	28			IV відмич.	91	-"-	28			IV відмич.
68	-"-			24	VI ст. сух.	92	-"-		32		V об. сух.
69	-"-		28		V об. сух.	93	-"-	28			IV відмич.
70	-"-		28		V об. сух.	94	-"-		28		V об. сух.
71	-"-		28		V об. сух.	95	-"-	28			IV відмич.
72	-"-	28			IV відмич.	96	-"-		28		V об. сух.
73	-"-	28			IV відмич.	97	-"-	24			IV відмич.
74	-"-		32		V об. сух.	98	-"-		24		V об. сух.
75	-"-	28			IV відмич.	99	-"-	32			IV відмич.
76	-"-	28			IV відмич.	100	-"-	32			IV відмич.
77	-"-		24		V об. сух.	101	-"-		24		V об. сух.
78	-"-		32		V об. сух.	102	-"-	32			IV відмич.
79	-"-	28			IV відмич.	103	-"-		28		V об. сух.
80	-"-		24		V об. сух.	104	-"-		28		V об. сух.
81	-"-	28			IV відмич.	105	-"-	32			IV відмич.
82	-"-	28			IV відмич.	106	-"-	28			IV відмич.
83	-"-	32			IV відмич.	107	-"-		28		V об. сух.
84	-"-		28		V об. сух.	108	-"-	32			IV відмич.

Всього пронумеровано дерев: дубитися продовження
(кількість словами)

Нумерацію і перелік провели:

_____	_____	_____
(посада)	(підпис)	(ініціали та прізвище)
_____	_____	_____
(посада)	(підпис)	(ініціали та прізвище)
_____	_____	_____
(посада)	(підпис)	(ініціали та прізвище)
_____	_____	_____
(посада)	(підпис)	(ініціали та прізвище)

06 01 2021 року

продовження

НУМЕРАЦІЙНА ВІДОМІСТЬ ДЕРЕВ,
призначених для вибіркової санітарної рубки

Житомирська область

(Автономна Республіка Крим, область)

ДП «Баранівське ЛМГ»

(найменування власника лісів, постійного лісокористувача)

Лісництво Довбишське

квартал № 19

виділ № 13

урочище

ділянка №

площа 5.0 гектарів

Порядковий номер дерева	Порода	Ступінь товщини стовбурів, сантиметрів			Категорія стану дерева, підстава відбору для рубки	Порода	Ступінь товщини стовбурів, сантиметрів			Категорія стану дер., підстава відбору для ена рубки
		ділові	напівділові	дров'яні			ділові	напівділові	дров'яні	
109	сосна		28		віст.сух.	139	сосна		24	віст.сух.
110	-н-		28		віст.сух.	140	-н-		24	віст.сух.
111	-н-	28			IV віт.м.чир.	141	-н-		24	віст.сух.
112	-н-	28			IV віт.м.чир.	142	-н-		24	віст.сух.
113	-н-	28			IV віт.м.чир.	143	-н-		28	віст.сух.
114	-н-		28		всб.сух.	144	-н-		24	віст.сух.
115	-н-		28		всб.сух.	145	-н-		24	віст.сух.
116	-н-	32			IV віт.м.чир.	146	-н-		24	віст.сух.
117	-н-		24		всб.сух.	147	-н-		24	віст.сух.
118	-н-	28			IV віт.м.чир.	148	-н-		28	віст.сух.
119	-н-	28			IV віт.м.чир.	149	-н-		24	віст.сух.
120	-н-		32		віст.сух.	150	-н-		28	віст.сух.
121	-н-		32		віст.сух.	151	-н-		24	віст.сух.
122	-н-		28		всб.сух.	152	-н-		32	віст.сух.
123	-н-		32		всб.сух.	153	-н-		24	віст.сух.
124	-н-		32		всб.сух.	154	-н-		24	віст.сух.
125	-н-		32		всб.сух.	155	-н-		24	віст.сух.
126	-н-	32			IV віт.м.чир.	156	-н-		28	віст.сух.
127	-н-		32		всб.сух.	157	-н-	28		всб.сух.
128	-н-	36			IV віт.м.чир.	158	-н-	24		всб.сух.
129	-н-		28		всб.сух.	159	-н-	32		всб.сух.
130	-н-		28		всб.сух.	160	-н-	28		IV віт.м.чир.
131	-н-		28		всб.сух.	161	-н-	28		IV віт.м.чир.
132	-н-		24		всб.сух.	162	-н-	28		всб.сух.
133	-н-		28		всб.сух.	163	-н-	32		IV віт.м.чир.
134	-н-			24	віст.сух.	164	-н-		24	віст.сух.
135	-н-	28			IV віт.м.чир.	165	-н-	24		всб.сух.
136	-н-	32			IV віт.м.чир.	166	-н-	36		всб.сух.
137	-н-	28			IV віт.м.чир.	167	-н-	28		всб.сух.
138	-н-		32		віст.сух.	168	-н-	28		всб.сух.

Порядковий номер дерева	Порода	Ступінь товщини стовбурів, сантиметрів			Категорія стану дерева, підстава відбору для рубки	Порядковий номер дерева	Порода	Ступінь товщини стовбурів, сантиметрів			Категорія стану дерева, підстава відбору для рубки
		ділові	напіваділові	дров'яні				ділові	напіваділові	дров'яні	
169	Сосна	28			IV білий	170	сосна	28			всв. сух
170	- "		28		IV білий						
171	- "	28			IV білий						
172	- "		32		всв. сух						
173	- "	28			IV білий						
174	- "	32			IV білий						
175	- "		32		IV білий						
176	- "	32			IV білий						
177	- "		28		всв. сух						
178	- "	28			IV білий						
179	- "		28		всв. сух						
180	- "	28			IV білий						
181	- "			24	всв. сух						
182	- "	32			IV білий						
183	- "			24	всв. сух						
184	- "		28		всв. сух						
185	- "		32		всв. сух						
186	- "		28		всв. сух						
187	- "	28			IV білий						
188	- "		28		всв. сух						
189	- "	32			IV білий						
190	- "		32		всв. сух						
191	- "	28			IV білий						
192	- "	32			IV білий						

Всього пронумеровано дерев:

193 шт / (сто дев'яносто три)
(кількість словами)

Нумерацію і перелік провели:

Гривас іван. а.і.

(посада)

(підпис)

Горбачев К.О.

(ініціали та прізвище)

Григор'єв а.і.

(посада)

(підпис)

Винишський В.С.

(ініціали та прізвище)

Григор'єв а.і.

(посада)

(підпис)

Григор'єв а.і.

(ініціали та прізвище)

(посада)

(підпис)

(ініціали та прізвище)

06 01 2021 року

**НУМЕРАЦІЙНА ВІДОМІСТЬ ДЕРЕВ,
призначених для вибіркової санітарної рубки**

Житомирська область

(Автономна Республіка Крим, область)

ДП «Баранівське ЛМГ»

(найменування власника лісів, постійного лісокористувача)

Лісництво Довбицьке

урочище _____

квартал № 36

виділ № 28

ділянка № _____

площа 0,9 гектарів

Порядковий номер дерева	Порода	Ступінь товщини стовбурів, сантиметрів			Категорія стану дерева, підстава відбору для рубки	Порядковий номер дерева	Порода	Ступінь товщини стовбурів, сантиметрів			Категорія стану дер., підстава відбору для еса рубки
		ділові	напілділові	дров'яні				ділові	напілділові	дров'яні	
1	сосна	32			IV відгачур						
2	-II-	28			IV відгачур						
3	-II-			32	VI ст. сук.						
4	-II-	28			IV відгачур						
5	-II-	32			IV відгачур						
6	-II-		36		V відгачур						
7	-II-		36		V відгачур						
8	-II-		28		V відгачур						
9	-II-			28	VI відгачур						
10	-II-		40		V відгачур						
11	-II-		32		V св. сук.						
12	-II-		44		V св. сук.						
13	-II-		40		V св. сук.						
14	-II-		32		V св. сук.						
15	-II-		36		V св. сук.						
16	-II-			32	VI ст. сук.						
17	-II-	36			IV відгачур						
18	-II-	32			IV відгачур						
19	-II-		32		V св. сук.						
20	-II-	36			IV відгачур						
21	-II-	36			IV відгачур						
22	-II-		36		V св. сук.						
23	-II-	32			IV відгачур						
24	-II-		40		V св. сук.						
25	-II-	32			IV відгачур						
26	-II-		32		V св. сук.						

**НУМЕРАЦІЙНА ВІДОМІСТЬ ДЕРЕВ,
призначених для вибіркової санітарної рубки**

Житомирська область

(Автономна Республіка Крим, область)

ДП «Баранівське ЛМГ»

(найменування власника лісів, постійного лісокористувача)

Лісництво Довбицьке

квартал № 36

виділ № 30

урочище _____

ділянка № _____

площа 1.3 гектарів

Порядковий номер дерева	Порода	Ступінь товщини стовбурів, сантиметрів			Категорія стану дерева, підстава відбору для рубки	Порядковий номер дерева	Порода	Ступінь товщини стовбурів, сантиметрів			Категорія стану дерева, підстава відбору для ева рубки
		ділові	напівділові	дров'яні				ділові	напівділові	дров'яні	
1	сосна			32	вист. сук.	31	сосна			32	
2	-II-			24	вист. сук.	32	-II-	32			
3	-II-			24	вист. сук.	33	-II-	32			
4	-II-			24	вист. сук.	34	-II-	32			
5	-II-			28	вист. сук.	35	-II-	36			
6	-II-		28		вист. сук.	36	-II-	36			
7	-II-			28	вист. сук.	37	-II-			28	
8	-II-			24	вист. сук.	38	-II-	40			
9	-II-		24		вист. сук.	39	-II-		36		
10	-II-			24	вист. сук.	40	-II-	32			
11	-II-			24	вист. сук.	41	-II-		28		
12	-II-		52		вист. сук.	42	-II-		28		
13	-II-		36		вист. сук.	43	-II-	36			
14	-II-		36		вист. сук.	44	-II-		32		
15	-II-			24	вист. сук.	45	-II-		36		
16	-II-	32			вист. сук.	46	-II-	40			
17	-II-	32			вист. сук.						
18	-II-		32		вист. сук.						
19	-II-	32			вист. сук.						
20	-II-		32		вист. сук.						
21	-II-		32		вист. сук.						
22	-II-		44		вист. сук.						
23	-II-		36		вист. сук.						
24	-II-	36			вист. сук.						
25	-II-		32		вист. сук.						
26	-II-			24	вист. сук.						
27	-II-	36			вист. сук.						
28	-II-	36			вист. сук.						
29	-II-	36			вист. сук.						
30	-II-	36			вист. сук.						

**НУМЕРАЦІЙНА ВІДОМІСТЬ ДЕРЕВ,
призначених для вибіркової санітарної рубки**

Житомирська область

(Автономна Республіка Крим, область)

ДП «Баранівське ЛМГ»

(найменування власника лісів, постійного лісокористувача)

Лісництво Довбицьке

квартал № 36

виділ № 32

урочище _____

ділянка № _____

площа 1,2 гектарів

Порядковий номер дерева	Порода	Ступінь товщини стовбурів, сантиметрів			Категорія стану дерева, підстава відбору для рубки	Порядковий номер дерева	Порода	Ступінь товщини стовбурів, сантиметрів			Категорія стану дер., підстава відбору для сана рубки
		ділові	напіваділові	дров'яні				ділові	напіваділові	дров'яні	
1	сосна		24		всб. смх.	31	сосна	28			вист. смх.
2	-//-		32		всб. смх.	32	-//-	28			вист. смх.
3	-//-	32			IV відмір	33	-//-	28			вист. смх.
4	-//-		28		всб. смх.	34	-//-	28			IV відмір
5	-//-		32		всб. смх.	35	-//-	32			IV відмір
6	-//-		32		всб. смх.	36	-//-	28			всб. смх.
7	-//-	28			IV відмір	37	-//-	28			всб. смх.
8	-//-		32		всб. смх.	38	-//-	32			IV відмір
9	-//-		28		всб. смх.	39	-//-	32			IV відмір
10	-//-	32			IV відмір	40	-//-	28			IV відмір
11	-//-	32			IV відмір	41	-//-	28			IV відмір
12	-//-		32		всб. смх.	42	-//-	28			всб. смх.
13	-//-		32		всб. смх.	43	-//-	32			всб. смх.
14	-//-		32		всб. смх.	44	-//-	28			всб. смх.
15	-//-		28		всб. смх.	45	-//-	28			IV відмір
16	-//-	28			IV відмір	46	-//-	28			IV відмір
17	-//-		32		всб. смх.	47	-//-	28			всб. смх.
18	-//-			24	вист. смх.	48	-//-	28			IV відмір
19	-//-			24	вист. смх.	49	-//-	40			IV відмір
20	-//-		28		вист. смх.						
21	-//-		28		вист. смх.						
22	-//-		28		вист. смх.						
23	-//-			28	вист. смх.						
24	-//-			24	вист. смх.						
25	-//-			28	вист. смх.						
26	-//-			24	вист. смх.						
27	-//-		36		вист. смх.						
28	-//-		24		вист. смх.						
29	-//-			32	вист. смх.						
30	-//-		28		вист. смх.						

ПЕРЕЛІКОВА ВІДОМІСТЬ

дерев призначених в санітарну рубку на 2024 рік

по Довбиському лісництву ДП "Баранівське ЛМГ", господарство _____

квартал № 44 виділ 14.1 площа 10.3 га

Перелік виконано 05.02. 2024 року

ст. майстер лісу _____ майстер лісу _____

№ № дерев	порода	діаметр на висоті грудей та категорія			причина відбору в рубку (сухостій, сірянка, стовбурова губка)	№ № дерев	порода	діаметр на висоті грудей та категорія			причина відбору в рубку (сухостій, сірянка, стовбурова губка)
		ділова	пів/ділова	дрова				ділова	пів/ділова	дрова	
1	сосна		32		віст. сук.	39	сосна	24			віст. сук.
2	-	32			всб. сук.	40	-	24			всб. сук.
3	-		28		віст. сук.	41	-	28			всб. сук.
4	-			24	віст. сук.	42	-	24			всб. сук.
5	-		28		віст. сук.	43	-		28		віст. сук.
6	-	24			всб. сук.	44	-	28			всб. сук.
7	-			24	віст. сук.	45	-	28			всб. сук.
8	-	28			віст. сук.	46	-	28			віст. сук.
9	-			24	віст. сук.	47	-		24		віст. сук.
10	-		28		всб. сук.	48	-		24		віст. сук.
11	-	24			віст. сук.	49	-	28			всб. сук.
12	-	24			віст. сук.	50	-	28			всб. сук.
13	-		28		віст. сук.	51	-		24		віст. сук.
14	-		24		віст. сук.	52	-	28			всб. сук.
15	-			24	віст. сук.	53	-			24	віст. сук.
16	-			24	віст. сук.	54	-			24	всб. сук.
17	-		24		віст. сук.	55	-		24		всб. сук.
18	-		24		віст. сук.	56	-	28			всб. сук.
19	-	28			всб. сук.	57	-	24			всб. сук.
20	-		24		віст. сук.	58	-	24			віст. сук.
21	-	28			всб. сук.	59	-		24		всб. сук.
22	-		24		віст. сук.	60	-		28		віст. сук.
23	-	24			всб. сук.	61	-		28		віст. сук.
24	-	24			всб. сук.	62	-		24		всб. сук.
25	-		24		віст. сук.	63	-			24	віст. сук.
26	-	28			віст. сук.	64	-	24			всб. сук.
27	-	28			віст. сук.	65	-			32	віст. сук.
28	-		24		віст. сук.	66	-	28			віст. сук.
29	-		32		віст. сук.	67	-	28			всб. сук.
30	-	24			всб. сук.	68	-		24		всб. сук.
31	-		28		всб. сук.	69	-		24		всб. сук.
32	-	24			всб. сук.	70	-		24		всб. сук.
33	-		24		віст. сук.	71	-	28			всб. сук.
34	-		28		віст. сук.	72	-	24			віст. сук.
35	-	24			всб. сук.	73	-	24			всб. сук.
36	-	28			всб. сук.	74	-	32			всб. сук.
37	-	32			всб. сук.	75	-	24			віст. сук.
38	-	28			всб. сук.	76	-	28			віст. сук.

№ № дерев	порода	діаметр на висоті грудей та категорія			причина відбору в рубку (сухостій, сірянка, стовбурова губка)	№ № дерев	порода	діаметр на висоті грудей та категорія			причина відбору в рубку (сухостій, сірянка, стовбурова губка)
		ділова	пів/ділова	дрова				ділова	пів/ділова	дрова	
77	Сосна	32			всб. дхх.	122	Сосна		24		вист. дхх.
78	-н-		24		вист. дхх.	123	-н-	24			всб. дхх.
79	-н-		24		вист. дхх.	124	-н-	28			всб. дхх.
80	-н-		32		вист. дхх.	125	-н-		24		вист. дхх.
81	-н-	28			всб. дхх.	126	-н-	24			всб. дхх.
82	-н-	24			всб. дхх.	127	-н-		28		вист. дхх.
83	-н-		32		вист. дхх.	128	-н-	24			всб. дхх.
84	-н-	28			всб. дхх.	129	-н-	24			всб. дхх.
85	-н-		28		вист. дхх.	130	-н-	28			всб. дхх.
86	-н-	28			всб. дхх.	131	-н-	28			всб. дхх.
87	-н-		24		вист. дхх.	132	-н-	24			вист. дхх.
88	-н-	28			всб. дхх.	133	-н-	24			вист. дхх.
89	-н-	28			вист. дхх.	134	-н-	24			всб. дхх.
90	-н-	24			всб. дхх.	135	-н-		32		вист. дхх.
91	-н-	24			всб. дхх.	136	-н-	28			всб. дхх.
92	-н-	28			всб. дхх.	137	-н-	24			всб. дхх.
93	-н-		28		вист. дхх.	138	-н-		24		вист. дхх.
94	-н-	32			всб. дхх.	139	-н-	28			всб. дхх.
95	-н-	24			всб. дхх.	140	-н-	24			всб. дхх.
96	-н-		28		вист. дхх.	141	-н-	28			вист. дхх.
97	-н-	32			всб. дхх.	142	-н-	32			всб. дхх.
98	-н-		24		вист. дхх.	143	-н-	24			всб. дхх.
99	-н-	28			всб. дхх.	144	-н-	24			вист. дхх.
100	-н-			28	вист. дхх.	145	-н-	28			вист. дхх.
101	-н-	32			всб. дхх.	146	-н-	28			всб. дхх.
102	-н-		24		вист. дхх.	147	-н-	28			всб. дхх.
103	-н-	32			всб. дхх.	148	-н-	24			всб. дхх.
104	-н-		28		вист. дхх.	149	-н-		28		вист. дхх.
105	-н-			24	вист. дхх.	150	-н-	24			всб. дхх.
106	-н-		24		вист. дхх.	151	-н-	32			всб. дхх.
107	-н-		28		вист. дхх.	152	-н-	28			вист. дхх.
108	-н-	24			всб. дхх.	153	-н-		24		вист. дхх.
109	-н-	32			всб. дхх.	154	-н-	24			вист. дхх.
110	-н-	28			вист. дхх.	155	-н-		24		всб. дхх.
111	-н-	28			вист. дхх.	156	-н-	28			всб. дхх.
112	-н-	24			всб. дхх.	157	-н-	24			всб. дхх.
113	-н-	28			всб. дхх.	158	-н-		32		вист. дхх.
114	-н-	28			всб. дхх.	159	-н-	24			всб. дхх.
115	-н-	24			всб. дхх.	160	-н-	28			всб. дхх.
116	-н-	24			вист. дхх.	161	-н-	24			всб. дхх.
117	-н-	28			всб. дхх.	162	-н-	24			всб. дхх.
118	-н-	24			всб. дхх.	163	-н-	24			всб. дхх.
119	-н-	24			всб. дхх.	164	-н-	24			всб. дхх.
120	-н-		24		вист. дхх.	165	-н-		24		вист. дхх.
121	-н-	32			всб. дхх.	166	-н-	24			всб. дхх.

дубовий продовження

предохранение

ПЕРЕЛІКОВА ВІДОМІСТЬ

дерев призначених в санітарну рубку на 2024 рік

по Довбиському лісництву ДП "Баранівське ЛМГ", господарство
квартал № 44 виділ 14.1 площа 10,3 га

Перелік виконано 05.02. 2024 року

ст. майстер лісу

майстер лісу

№ дерев	порода	діаметр на висоті грудей та категорія			причина відбору в рубку (сухостій, сірянка, стовбурова губка)	№ дерев	порода	діаметр на висоті грудей та категорія			причина відбору в рубку (сухостій, сірянка, стовбурова губка)
		ділова	пів/ділова	дрова				ділова	пів/ділова	дрова	
167	Сосна		24		В/ст. сухост.	205	Сосна	24			В/ст. сух.
168	-II-	28			Усб. сух.	206	-II-	28			В/ст. сух.
169	-II-	28			Усб. сух.	207	-II-	24			В/ст. сух.
170	-II-	24			Усб. сух.	208	-II-	24			В/ст. сух.
171	-II-	24			IV білішур.	209	-II-	24			В/ст. сух.
172	-II-		28		В/ст. сух.	210	-II-		28		Усб. сух.
173	-II-		24		В/ст. сух.	211	-II-	24			IV білішур.
174	-II-		24		В/ст. сух.	212	-II-	28			Усб. сух.
175	-II-	28			Усб. сух.	213	-II-		24		В/ст. сух.
176	-II-	32			IV білішур.	214	-II-		24		В/ст. сух.
177	-II-	24			IV білішур.	215	-II-		24		В/ст. сух.
178	-II-		24		В/ст. сух.	216	-II-	28			Усб. сух.
179	-II-		24		В/ст. сух.	217	-II-	28			IV білішур.
180	-II-		24		В/ст. сух.	218	-II-		24		В/ст. сух.
181	-II-	32			Усб. сух.	219	-II-	24			Усб. сух.
182	-II-	36			Усб. сух.	220	-II-	28			IV білішур.
183	-II-	32			Усб. сух.	221	-II-	24			Усб. сух.
184	-II-		24		В/ст. сух.	222	-II-	24			Усб. сух.
185	-II-		24		В/ст. сух.	223	-II-	24			Усб. сух.
186	-II-	24			Усб. сух.	224	-II-	24			IV білішур.
187	-II-	28			Усб. сух.	225	-II-	24			IV білішур.
188	-II-	24			Усб. сух.	226	-II-	24			Усб. сух.
189	-II-		24		В/ст. сух.	227	-II-	24			Усб. сух.
190	-II-		24		В/ст. сух.	228	-II-	28			Усб. сух.
191	-II-	24			Усб. сух.	229	-II-	28			Усб. сух.
192	-II-	24			Усб. сух.	230	-II-		28		В/ст. сух.
193	-II-		28		В/ст. сух.	231	-II-	24			Усб. сух.
194	-II-	24			Усб. сух.	232	-II-	24			Усб. сух.
195	-II-	28			Усб. сух.	233	-II-	24			Усб. сух.
196	-II-	24			IV білішур.	234	-II-	24			IV білішур.
197	-II-	24			Усб. сух.	235	-II-	24			IV білішур.
198	-II-	24			IV білішур.	236	-II-	24			Усб. сух.
199	-II-		24		В/ст. сух.	237	-II-	32			Усб. сух.
200	-II-	28			Усб. сух.	238	-II-	24			IV білішур.
201	-II-		24		В/ст. сух.	239	-II-		28		В/ст. сух.
202	-II-		28		В/ст. сух.	240	-II-	32			IV білішур.
203	-II-	24			IV білішур.	241	-II-	24			Усб. сух.
204	-II-	24			Усб. сух.	242	-II-		24		В/ст. сух.

№ № дерев	порода	діаметр на висоті грудей та категорія			причина відбору в рубку (сухостій, сірянка, стовбурова губка)	№ № дерев	порода	діаметр на висоті грудей та категорія			причина відбору в рубку (сухостій, сірянка, стовбурова губка)
		ділова	пів/ділова	дрова				ділова	пів/ділова	дрова	
243	Сосна		24		Віст. дх.	288	Сосна	24			Н біл. дх.
244	- " -	24			Всб. дх.	289	- " -		24		Віст. дх.
245	- " -	28			Всб. дх.	290	- " -		24		Віст. дх.
246	- " -	32			Всб. дх.	291	- " -	32			Н біл. дх.
247	- " -	36			Всб. дх.	292	- " -	32			Всб. дх.
248	- " -		28		Віст. дх.	293	- " -	32			Всб. дх.
249	- " -		32		Всб. дх.	294	- " -	24			Всб. дх.
250	- " -		24		Всб. дх.	295	- " -			28	Віст. дх.
251	- " -	28			Всб. дх.	296	- " -	28			Н біл. дх.
252	- " -		24		Віст. дх.	297	- " -			24	Віст. дх.
253	- " -	28			Н біл. дх.	298	- " -	24			Н біл. дх.
254	- " -	32			Н біл. дх.	299	- " -	32			Всб. дх.
255	- " -		24		Віст. дх.	300	- " -	32			Всб. дх.
256	- " -	24			Всб. дх.	301	- " -	24			Всб. дх.
257	- " -	28			Всб. дх.	302	- " -	24			Всб. дх.
258	- " -	28			Всб. дх.	303	- " -	36			Всб. дх.
259	- " -	24			Всб. дх.	304	- " -	28			Всб. дх.
260	- " -			24	Віст. дх.	305	- " -	28			Всб. дх.
261	- " -	24			Всб. дх.	306	- " -	24			Всб. дх.
262	- " -			24	Віст. дх.	307	- " -			24	Віст. дх.
263	- " -	24			Н біл. дх.	308	- " -	36			Всб. дх.
264	- " -	28			Н біл. дх.	309	- " -	24			Н біл. дх.
265	- " -	28			Всб. дх.	310	- " -	36			Всб. дх.
266	- " -	24			Всб. дх.	311	- " -	24			Всб. дх.
267	- " -	24			Всб. дх.	312	- " -	24			Всб. дх.
268	- " -	36			Н біл. дх.	313	- " -	28			Всб. дх.
269	- " -	36			Всб. дх.	314	- " -	24			Н біл. дх.
270	- " -	36			Всб. дх.	315	- " -		28		Віст. дх.
271	- " -		24		Віст. дх.	316	- " -	28			Всб. дх.
272	- " -	24			Всб. дх.	317	- " -		28		Віст. дх.
273	- " -	24			Всб. дх.	318	- " -	24			Всб. дх.
274	- " -		24		Віст. дх.	319	- " -	24			Всб. дх.
275	- " -	28			Всб. дх.	320	- " -	24			Всб. дх.
276	- " -	24			Всб. дх.	321	- " -		32		Віст. дх.
277	- " -		32		Віст. дх.	322	- " -	24			Всб. дх.
278	- " -	28			Всб. дх.	323	- " -		24		Віст. дх.
279	- " -	24			Всб. дх.	324	- " -	28			Всб. дх.
280	- " -	36			Всб. дх.	325	- " -		24		Віст. дх.
281	- " -	32			Всб. дх.	326	- " -	28			Всб. дх.
282	- " -	32			Всб. дх.	327	- " -	32			Всб. дх.
283	- " -	28			Н біл. дх.	328	- " -	28			Всб. дх.
284	- " -	24			Н біл. дх.	329	- " -	24			Всб. дх.
285	- " -	36			Всб. дх.	330	- " -	28			Всб. дх.
286	- " -	24			Всб. дх.	331	- " -	36			Всб. дх.
287	- " -	28			Н біл. дх.	332	- " -	28			Всб. дх.

закінчується продовження

представлення

ПЕРЕЛІКОВА ВІДОМІСТЬ

дерев призначених в санітарну рубку на 2020 рік

по Довбиському лісництву ДП "Баранівське ЛМГ", господарство

квартал № 44 виділ 14.1 площа 10.3 га

Перелік виконано 05.02. 2020 року

ст. майстер лісу

майстер лісу

№ № дерев	порода	діаметр на висоті грудей та категорія			причина відбору в рубку (сухостій, сірянка, стовбурова губка)	№ № дерев	порода	діаметр на висоті грудей та категорія			причина відбору в рубку (сухостій, сірянка, стовбурова губка)
		ділова	пів/ділова	дрова				ділова	пів/ділова	дрова	
333	Песк	28			Усб. а/х	371	Сосна	28			Усб. а/х
334	-II-	24			Усб. б/х	372	-II-	24			Усб. а/х
335	-II-	28			Усб. а/х	373	-II-	24			Усб. а/х
336	-II-	24			Усб. б/х	374	-II-	32			Усб. б/х
337	-II-	28			Усб. б/х	375	-II-	28			Усб. б/х
338	-II-		24		Усб. б/х	376	-II-	24			Усб. б/х
339	-II-	28			Усб. б/х	377	-II-	28			Усб. б/х
340	-II-		24		Усб. б/х	378	-II-	28			Усб. б/х
341	-II-	36			Усб. а/х	379	-II-	24			Усб. б/х
342	-II-	24			Усб. а/х	380	-II-	28			Усб. б/х
343	-II-	28			Усб. б/х	381	-II-	24			Усб. б/х
344	-II-	24			Усб. б/х	382	-II-	28			Усб. б/х
345	-II-	24			Усб. б/х	383	-II-	28			Усб. б/х
346	-II-	24			Усб. б/х	384	-II-	28			Усб. б/х
347	-II-	28			Усб. а/х	385	-II-	24			Усб. б/х
348	-II-	24			Усб. б/х	386	-II-	24			Усб. б/х
349	-II-	28			Усб. б/х	387	-II-	24			Усб. б/х
350	-II-	24			Усб. б/х	388	-II-	28			Усб. б/х
351	-II-	28			Усб. б/х	389	-II-	32			Усб. б/х
352	-II-	24			Усб. б/х	390	-II-	28			Усб. б/х
353	-II-	24			Усб. б/х	391	-II-	28			Усб. б/х
354	-II-	24			Усб. б/х	392	-II-	28			Усб. б/х
355	-II-		28		Усб. б/х	393	-II-	24			Усб. б/х
356	-II-		24		Усб. б/х	394	-II-	24			Усб. б/х
357	-II-	28			Усб. б/х	395	-II-	24			Усб. б/х
358	-II-	24			Усб. б/х	396	-II-	36			Усб. б/х
359	-II-		24		Усб. б/х	397	-II-	36			Усб. б/х
360	-II-	24			Усб. б/х	398	-II-	32			Усб. б/х
361	-II-		24		Усб. б/х	399	-II-	32			Усб. б/х
362	-II-	24			Усб. б/х	400	-II-	32			Усб. б/х
363	-II-	28			Усб. б/х	401	-II-	28			Усб. б/х
364	-II-	24			Усб. б/х	402	-II-	24			Усб. б/х
365	-II-	24			Усб. б/х	403	-II-	24			Усб. б/х
366	-II-		24		Усб. б/х	404	-II-	28			Усб. б/х
367	-II-	24			Усб. б/х	405	-II-	24			Усб. б/х
368	-II-	24			Усб. б/х	406	-II-	28			Усб. б/х
369	-II-	32			Усб. б/х	407	-II-		28		Усб. б/х
370	-II-	24			Усб. б/х	408	-II-	28			Усб. б/х

№ № дерев	порода	діаметр на висоті грудей та категорія			причина відбору в рубку (сухостій, сірянка, стовбурова губка)	№ № дерев	порода	діаметр на висоті грудей та категорія			причина відбору в рубку (сухостій, сірянка, стовбурова губка)
		ділова	пів/ділова	дрова				ділова	пів/ділова	дрова	
409	сосна	24			всб. а/х.	434	сосна	24			вб/а/х.
410	-и-	32			всб. а/х.	435	-и-	24			вб/а/х.
411	-и-	32			всб. б/х.	436	-и-		28		в/ст. а/х.
412	-и-		28		в/ст. а/х.	437	-и-	28			всб. а/х.
413	-и-	24			всб. а/х.	438	-и-	32			всб. б/х.
414	-и-	24			всб. б/х.	439	-и-	24			всб. б/х.
415	-и-	32			всб. а/х.	440	-и-		24		в/ст. б/х.
416	-и-	24			всб. б/х.	441	-и-	28			всб. а/х.
417	-и-	24			всб. б/х.	442	-и-		28		в/ст. а/х.
418	-и-	24			вб/а/х.	443	-и-		24		в/ст. б/х.
419	-и-	24			вб/а/х.	444	-и-	26			всб. а/х.
420	-и-	28			всб. а/х.	445	-и-	24			всб. а/х.
421	-и-	28			вб/а/х.	446	-и-	24			всб. б/х.
422	-и-	28			всб. а/х.	447	-и-	24			всб. а/х.
423	-и-	28			всб. а/х.	448	-и-	32			всб. б/х.
424	-и-	24			всб. а/х.	449	-и-		24		в/ст. б/х.
425	-и-	32			всб. б/х.	450	-и-	24			всб. а/х.
426	-и-	24			всб. а/х.	451	-и-	36			всб. б/х.
427	-и-	36			вб/а/х.	452	-и-	24			всб. б/х.
428	-и-	28			всб. а/х.	453	-и-	32			всб. а/х.
429	-и-	28			всб. б/х.	454	-и-	32			всб. а/х.
430	-и-		28		в/ст. а/х.	455	-и-	24			всб. б/х.
431	-и-	28			всб. б/х.	З цього промислового ділянки 475 м/к. 1/4 ст. 1/4 ст. 1/4 ст. 1/4 ст.					
432	-и-	28			всб. б/х.						
433	-и-	28			всб. а/х.	Нижня частина і порожнина провали.					
434	-и-	24			всб. а/х.						
435	-и-	24			вб/а/х.	Порожина а/х. 1/4 ст. 1/4 ст. 1/4 ст. 1/4 ст.					
436	-и-	24			всб. а/х.						
437	-и-	24			всб. б/х.	Трещина а/х. 1/4 ст. 1/4 ст. 1/4 ст. 1/4 ст.					
438	-и-	36			всб. а/х.						
439	-и-	24			всб. б/х.	Порожина а/х. 1/4 ст. 1/4 ст. 1/4 ст. 1/4 ст.					
440	-и-		28		в/ст. б/х.						
441	-и-	24			всб. б/х.	Порожина а/х. 1/4 ст. 1/4 ст. 1/4 ст. 1/4 ст.					
442	-и-	28			всб. б/х.						
443	-и-	40			всб. б/х.	05.02.2024г.					
444	-и-	36			всб. а/х.						
445	-и-	28			всб. б/х.						
446	-и-	24			вб/а/х.						
447	-и-	28			всб. а/х.						
448	-и-	28			вб/а/х.						
449	-и-	28			всб. а/х.						
450	-и-	24			всб. б/х.						
451	-и-	24			всб. а/х.						
452	-и-	32			всб. б/х.						
453	-и-	36			всб. а/х.						

**НУМЕРАЦІЙНА ВІДОМІСТЬ ДЕРЕВ,
призначених для вибіркової санітарної рубки**

Житомирська область

(Автономна Республіка Крим, область)

ДП «Баранівське ЛМГ

(найменування власника лісів, постійного лісокористувача)

Лісництво Довбишське

урочище _____

квартал № 53

виділ № 6

ділянка № 2

площа 83 гектарів

Порядковий номер дерева	Порода	Ступінь товщини стовбурів, сантиметрів			Категорія стану дерева, підстава вибору для рубки	Порядковий номер дерева	Порода	Ступінь товщини стовбурів, сантиметрів			Категорія стану дер. підстава вибору для ена рубки
		ділові	напілділові	дров'яні				ділові	напілділові	дров'яні	
1	сосна	24			IV білосер.	31	сосна	28			V сб. а/х.
2	-"-	24			IV білосер.	32	-"-	32			IV білосер.
3	-"-	24			IV білосер.	33	-"-	24			V сб. а/х.
4	-"-	24			IV білосер.	34	-"-		24		V сб. а/х.
5	-"-	28			IV білосер.	35	-"-	24			V сб. а/х.
6	-"-	32			IV білосер.	36	-"-	24			V сб. а/х.
7	-"-	24			IV білосер.	37	-"-			32	V сб. а/х.
8	-"-		28		V сб. а/х.	38	-"-			24	V сб. а/х.
9	-"-	24			IV білосер.	39	-"-			28	V сб. а/х.
10	-"-			28	V сб. а/х.	40	-"-	24			IV білосер.
11	-"-			24	V сб. а/х.	41	-"-			24	V сб. а/х.
12	-"-			24	V сб. а/х.	42	-"-			24	V сб. а/х.
13	-"-	28			IV білосер.	43	-"-	24			V сб. а/х.
14	-"-	32			IV білосер.	44	-"-	28			IV білосер.
15	-"-		28		V сб. а/х.	45	-"-	32			IV білосер.
16	-"-	24			IV білосер.	46	-"-	24			V сб. а/х.
17	-"-		24		V сб. а/х.	47	-"-	24			V сб. а/х.
18	-"-		24		V сб. а/х.	48	-"-			24	V сб. а/х.
19	-"-	28			IV білосер.	49	-"-	24			IV білосер.
20	дуб	24			V сб. а/х.	50	-"-	36			V сб. а/х.
21	сосна	24			V сб. а/х.	51	-"-			24	V сб. а/х.
22	-"-			24	V сб. а/х.	52	-"-			24	V сб. а/х.
23	-"-	28			IV білосер.	53	-"-	28			V сб. а/х.
24	-"-	28			IV білосер.	54	-"-	28			V сб. а/х.
25	-"-		32		V сб. а/х.	55	-"-	24			V сб. а/х.
26	-"-		40		V сб. а/х.	56	дуб			24	V сб. а/х.
27	-"-	28			IV білосер.	57	дуб			32	V сб. а/х.
28	-"-		32		V сб. а/х.	58	сосна			24	V сб. а/х.
29	-"-	32			IV білосер.	59	-"-			24	V сб. а/х.
30	-"-		24		V сб. а/х.	60	-"-			24	V сб. а/х.

Порядковий номер дерева	Порода	Ступінь товщини стовбурів, сантиметрів			Категорія стану дерева, підстава відбору для рубки	Порядковий номер дерева	Порода	Ступінь товщини стовбурів, сантиметрів			Категорія стану дерева, підстава відбору для рубки
		ділові	напілділові	дров'яні				ділові	напілділові	дров'яні	
61	Ліщина			24	VІ ст. сук.	85	Ліщина	24			V св. сук.
62	Сосна	24			N білі сук.	86	-II-	24			V св. сук.
63	-II-	24			N білі сук.	87	-II-	28			N білі сук.
64	-II-	24			IV білі сук.	88	-II-	28			V св. сук.
65	-II-	32			IV білі сук.	89	-II-	24			IV білі сук.
66	-II-	24			IV білі сук.	90	-II-	28			IV білі сук.
67	-II-		24		V св. сук.	91	-II-	24			V св. сук.
68	-II-	24			N білі сук.	92	-II-	24			V св. сук.
69	-II-	24			IV білі сук.	93	-II-	28			N білі сук.
70	-II-		28		V св. сук.	94	-II-	32			IV білі сук.
71	-II-		24		VІ ст. сук.	95	-II-	28			V св. сук.
72	-II-		28		V св. сук.	96	-II-	24			V св. сук.
73	-II-	32			IV білі сук.	97	-II-	28			IV білі сук.
74	-II-		24		V св. сук.	98	-II-	24			VІ ст. сук.
75	-II-		28		V св. сук.	99	-II-	36			VІ ст. сук.
76	-II-		28		V св. сук.	100	-II-	24			V св. сук.
77	-II-	32			IV білі сук.	101	-II-	28			IV білі сук.
78	-II-	24			IV білі сук.	102	-II-	24			V св. сук.
79	-II-		24		V св. сук.	103	-II-	28			IV білі сук.
80	-II-	28			IV білі сук.	104	-II-	24			V св. сук.
81	-II-	32			N ракоїжен.	105	-II-	32			IV білі сук.
82	-II-	28			IV білі сук.	106	-II-	24			V св. сук.
83	-II-	24			N білі сук.	107	-II-	24			V св. сук.
84	-II-		28		V св. сук.	108	-II-	28			IV білі сук.

Всього пронумеровано дерев:

дубитися продовження
(кількість словами)

Нумерацію і перелік провели:

_____	_____	_____
(посада)	(підпис)	(ініціали та прізвище)
_____	_____	_____
(посада)	(підпис)	(ініціали та прізвище)
_____	_____	_____
(посада)	(підпис)	(ініціали та прізвище)
_____	_____	_____
(посада)	(підпис)	(ініціали та прізвище)

28 09 2021 року

ПЕРЕЛІКОВА ВІДОМІСТЬ

дерев призначених в санітарну рубку на 2020 рік
по Довбиському лісництву ДП "Баранівське ЛМГ", господарство

квартал № 75 виділ 11 площа 2,5 га

Перелік виконано 03.01.2020 року

ст. майстер лісу

майстер лісу

№ № дерев	порода	діаметр на висоті грудей та категорія			причина відбору в рубку (сухостій, сірянка, стовбурова губка)	№ № дерев	порода	діаметр на висоті грудей та категорія			причина відбору в рубку (сухостій, сірянка, стовбурова губка)
		ділова	пів/ділова	дрова				ділова	пів/ділова	дрова	
1	сосна	24			Н втрата шп.	39	сосна	24			Н втрата шп.
2	-и-	24			Н втрата шп.	40	-и-	24			Н втрата шп.
3	-и-	24			Н втрата шп.	41	-и-		24		Н втрата шп.
4	-и-		24		Н втрата шп.	42	-и-		24		Н втрата шп.
5	-и-	23			Н втрата шп.	43	-и-	24			Н втрата шп.
6	-и-	23			Н втрата шп.	44	-и-	24			Н втрата шп.
7	-и-	23			Н втрата шп.	45	-и-	24			Н втрата шп.
8	-и-	24			Н втрата шп.	46	-и-	24			Н втрата шп.
9	-и-	24			Н втрата шп.	47	-и-	24			Н втрата шп.
10	-и-	23			Н втрата шп.	48	-и-	24			Н втрата шп.
11	-и-	24			Н втрата шп.	49	-и-	24			Н втрата шп.
12	-и-	23			Н втрата шп.	50	-и-	24			Н втрата шп.
13	-и-	23			Н втрата шп.	51	-и-	24			Н втрата шп.
14	-и-	24			Н втрата шп.	52	-и-	24			Н втрата шп.
15	-и-	23			Н втрата шп.	53	-и-	23			Н втрата шп.
16	-и-	24			Н втрата шп.	54	-и-	24			Н втрата шп.
17	-и-	24			Н втрата шп.	55	-и-	24			Н втрата шп.
18	-и-	24			Н втрата шп.	56	-и-	24			Н втрата шп.
19	-и-	24			Н втрата шп.	57	-и-	24			Н втрата шп.
20	-и-	24			Н втрата шп.	58	-и-		24		Н втрата шп.
21	-и-		24		Н втрата шп.	59	-и-	23			Н втрата шп.
22	-и-	23			Н втрата шп.	60	-и-		24		Н втрата шп.
23	-и-	24			Н втрата шп.	61	-и-	24			Н втрата шп.
24	-и-	24			Н втрата шп.	62	-и-	24			Н втрата шп.
25	-и-	23			Н втрата шп.	63	-и-	24			Н втрата шп.
26	-и-	24			Н втрата шп.	64	-и-		23		Н втрата шп.
27	-и-	24			Н втрата шп.	65	-и-		24		Н втрата шп.
28	-и-	24			Н втрата шп.	66	-и-	23			Н втрата шп.
29	-и-	24			Н втрата шп.	67	-и-	23			Н втрата шп.
30	-и-	23			Н втрата шп.	68	-и-	24			Н втрата шп.
31	-и-	24			Н втрата шп.	69	-и-	24			Н втрата шп.
32	-и-	23			Н втрата шп.	70	-и-		22		Н втрата шп.
33	-и-	23			Н втрата шп.	71	-и-	24			Н втрата шп.
34	-и-		24		Н втрата шп.	72	-и-	24			Н втрата шп.
35	-и-	23			Н втрата шп.	73	-и-	24			Н втрата шп.
36	-и-	23			Н втрата шп.	74	-и-	24			Н втрата шп.
37	-и-	24			Н втрата шп.	75	-и-	24			Н втрата шп.
38	-и-	24			Н втрата шп.	76	-и-	23			Н втрата шп.

№ № дерев	порода	діаметр на висоті грудей та категорія			причина відбору в рубку (сухостій, сірянка, стовбурова губка)	№ № дерев	порода	діаметр на висоті грудей та категорія			причина відбору в рубку (сухостій, сірянка, стовбурова губка)
		ділова	пів/ділова	дрова				ділова	пів/ділова	дрова	
77	сосна	24			IV відбір.	101	сосна	23			N відбір.
78	-	32			N відбір.	113	-	23			N відбір.
79	-	24			IV відбір.	104	-	24			N відбір.
80	-			24	V с/л. с/к.	115	-	23			N відбір.
81	-	23			N відбір.	126	-	24			N відбір.
82	-	24			N відбір.	127	-	24			IV відбір.
83	-	24			IV відбір.	128	-		24		V с/л. с/к.
84	-	24			IV відбір.	129	-	24			IV відбір.
85	-	24			N відбір.	130	-	23			IV відбір.
86	-	24			N відбір.	131	-	23			IV відбір.
87	-	24			N відбір.	132	-	23			IV відбір.
88	-		24		N відбір.	133	-	23			IV відбір.
89	-	24			IV відбір.	134	-	23			IV відбір.
90	-	24			IV відбір.	135	-		23		V с/л. с/к.
91	-	24			N відбір.	136	-		24		V с/л. с/к.
92	-	24			IV відбір.	137	-	24			IV відбір.
93	-		24		V с/л. с/к.	138	-	23			IV відбір.
94	-	24			N відбір.	139	-	24			N відбір.
95	-	23			IV відбір.	140	-	23			N відбір.
96	-	23			IV відбір.	141	-	24			N відбір.
97	-	23			IV відбір.	142	-		24		V с/л. с/к.
98	-	24			N відбір.	143	-	24			N відбір.
99	-	23			N відбір.	144	-	24			IV відбір.
100	-	23			N відбір.	145	-	24			N відбір.
101	-	24			IV відбір.	146	-	24			IV відбір.
102	-	24			IV відбір.	147	-	24			IV відбір.
103	-	24			N відбір.	148	-	23			N відбір.
104	-	24			N відбір.	149	-		24		V с/л. с/к.
105	-	23			N відбір.	150	-	23			IV відбір.
106	-	24			N відбір.	151	-	24			IV відбір.
107	-	23			N відбір.	152	-	23			IV відбір.
108	-			24	V с/л. с/к.	153	-	24			N відбір.
109	-	24			N відбір.	154	-	24			IV відбір.
110	-	24			IV відбір.	155	-	23			N відбір.
111	-	24			IV відбір.						
112	-		24		V с/л. с/к.	Всього проміжних дерев:					
113	-	24			IV відбір.						
114	-		24		V с/л. с/к.	155 м/століття					
115	-	24			N відбір.						
116	-	24			N відбір.	Всього проміжних дерев:					
117	-	23			N відбір.						
118	-	24			IV відбір.						
119	-	24			IV відбір.						
120	-	23			IV відбір.						
121	-	23			IV відбір.						

03.02.2019

**НУМЕРАЦІЙНА ВІДОМІСТЬ ДЕРЕВ,
призначених для вибіркової санітарної рубки**

Житомирська область

(Автономна Республіка Крим, область)

ДП «Баранівське ЛМГ»

(найменування власника лісів, постійного лісокористувача)

Лісництво Довбицьке

квартал № 76

виділ № 2

урочище _____

ділянка № _____

площа 4,2 гектарів

Порядковий номер дерева	Порода	Ступінь товщини стовбурів, сантиметрів			Категорія стану дерева, підстава вибору для рубки	Порядковий номер дерева	Порода	Ступінь товщини стовбурів, сантиметрів			Категорія стану дер., підстава вибору для ена рубки
		ділові	напілділові	дров'яні				ділові	напілділові	дров'яні	
1	сосна	24			НВГРМШР.	31	сосна	24			НВГРМШР.
2	-"-	24			НВГРМШР.	32	-"-			24	НВГРМШР.
3	-"-	24			НВГРМШР.	33	-"-	24			НВГРМШР.
4	-"-	24			НВГРМШР.	34	-"-	28			НВГРМШР.
5	-"-	28			НВГРМШР.	35	-"-			32	НВГРМШР.
6	-"-	24			НВГРМШР.	36	-"-	28			НВГРМШР.
7	-"-	28			НВГРМШР.	37	-"-			24	НВГРМШР.
8	-"-		24		НВГРМШР.	38	-"-	24			НВГРМШР.
9	-"-	28			НВГРМШР.	39	-"-			28	НВГРМШР.
10	-"-	28			НВГРМШР.	40	-"-	24			НВГРМШР.
11	-"-	28			НВГРМШР.	41	-"-		24		НВГРМШР.
12	-"-	28			НВГРМШР.	42	-"-		32		НВГРМШР.
13	-"-	36			НВГРМШР.	43	-"-		28		НВГРМШР.
14	-"-	24			НВГРМШР.	44	-"-	24			НВГРМШР.
15	-"-	24			НВГРМШР.	45	-"-	24			НВГРМШР.
16	-"-	32			НВГРМШР.	46	-"-	28			НВГРМШР.
17	-"-		32		НВГРМШР.	47	-"-	24			НВГРМШР.
18	-"-			24	НВГРМШР.	48	-"-	28			НВГРМШР.
19	-"-	24			НВГРМШР.	49	-"-	32			НВГРМШР.
20	-"-	24			НВГРМШР.	50	-"-	28			НВГРМШР.
21	-"-		24		НВГРМШР.	51	-"-	24			НВГРМШР.
22	-"-		28		НВГРМШР.	52	-"-	24			НВГРМШР.
23	-"-		24		НВГРМШР.	53	-"-	24			НВГРМШР.
24	-"-			24	НВГРМШР.	54	-"-	24			НВГРМШР.
25	-"-		24		НВГРМШР.	55	-"-	28			НВГРМШР.
26	-"-	24			НВГРМШР.	56	-"-	28			НВГРМШР.
27	-"-	24			НВГРМШР.	57	-"-	24			НВГРМШР.
28	-"-			24	НВГРМШР.	58	-"-			24	НВГРМШР.
29	-"-			32	НВГРМШР.	59	-"-		24		НВГРМШР.
30	-"-		32		НВГРМШР.	60	-"-	24			НВГРМШР.

Порядковий номер дерева	Порода	Ступінь товщини стовбура, сантиметри		Категорія стану дерева, підстава відбору для рубки	Порядковий номер дерева	Порода	Ступінь товщини стовбура, сантиметри			Категорія стану дерева, підстава відбору для рубки
		ділові	напівділові				ділові	напівділові	дров'яні	
61	Сосна	24		НБВсух. 85	НБВсух. 85	НБВсух. 85	24			НБВсух. 85
62	"	24		НБВсух. 86	НБВсух. 86	НБВсух. 86	24			НБВсух. 86
63	"	24		НБВсух. 87	НБВсух. 87	НБВсух. 87	24			НБВсух. 87
64	"	24		НБВсух. 88	НБВсух. 88	НБВсух. 88	24			НБВсух. 88
65	"	28		НБВсух. 89	НБВсух. 89	НБВсух. 89	24			НБВсух. 89
66	"	28		НБВсух. 90	НБВсух. 90	НБВсух. 90	24			НБВсух. 90
67	"	24		НБВсух. 91	НБВсух. 91	НБВсух. 91	24			НБВсух. 91
68	"	24		НБВсух. 92	НБВсух. 92	НБВсух. 92	24			НБВсух. 92
69	"	24		НБВсух. 93	НБВсух. 93	НБВсух. 93	24			НБВсух. 93
70	"	24		НБВсух. 94	НБВсух. 94	НБВсух. 94	24			НБВсух. 94
71	"	24		НБВсух. 95	НБВсух. 95	НБВсух. 95	24			НБВсух. 95
72	"	24		НБВсух. 96	НБВсух. 96	НБВсух. 96	24			НБВсух. 96
73	"	24		НБВсух. 97	НБВсух. 97	НБВсух. 97	24			НБВсух. 97
74	"	24		НБВсух. 98	НБВсух. 98	НБВсух. 98	24			НБВсух. 98
75	"	24		НБВсух. 99	НБВсух. 99	НБВсух. 99	24			НБВсух. 99
76	"	24		НБВсух. 100	НБВсух. 100	НБВсух. 100	24			НБВсух. 100
77	"	24		НБВсух. 101	НБВсух. 101	НБВсух. 101	24			НБВсух. 101
78	"	24		НБВсух. 102	НБВсух. 102	НБВсух. 102	24			НБВсух. 102
79	"	24		НБВсух. 103	НБВсух. 103	НБВсух. 103	24			НБВсух. 103
80	"	24		НБВсух. 104	НБВсух. 104	НБВсух. 104	24			НБВсух. 104
81	"	24		НБВсух. 105	НБВсух. 105	НБВсух. 105	24			НБВсух. 105
82	"	24		НБВсух. 106	НБВсух. 106	НБВсух. 106	24			НБВсух. 106
83	"	24		НБВсух. 107	НБВсух. 107	НБВсух. 107	24			НБВсух. 107
84	"	24		НБВсух. 108	НБВсух. 108	НБВсух. 108	24			НБВсух. 108

Всього пронумеровано

Нумерацію і перелік пр

дубових та дубових

(посад)	(посад)	(посад)	(посад)
(посад)	(посад)	(посад)	(посад)
(посад)	(посад)	(посад)	(посад)
(посад)	(посад)	(посад)	(посад)

02 01 1991 року

ПЕРЕЛІКОВА ВІДОМІСТЬ

дерев призначених в санітарну рубку на 2020 рік

по Довбиському лісництву ДП "Баранівське ЛМГ", господарство

квартал № 76 виділ 7 площа 3,2 га

Перелік виконано 03.08.2021 2020 року

ст. майстер лісу _____

майстер лісу _____

№ № дерев	порода	діаметр на висоті грудей та категорія			причина відбору в рубку (сухостій, сірянка, стовбурова губка)	№ № дерев	порода	діаметр на висоті грудей та категорія			причина відбору в рубку (сухостій, сірянка, стовбурова губка)
		ділова	пів/ділова	дрова				ділова	пів/ділова	дрова	
1	Сосна	24			IV біла чир.	39	Сосна	24			IV біла чир.
2	-II-	24			IV біла чир.	40	-II-	24			IV біла чир.
3	-II-	28			IV біла чир.	41	-II-	24			IV біла чир.
4	-II-	24			IV біла чир.	42	-II-	24			IV біла чир.
5	-II-		24		V СВ. ох.	43	-II-		24		V СВ. ох.
6	-II-			24	IV біла чир.	44	-II-	28			IV біла чир.
7	-II-		24		V СВ. ох.	45	-II-	24			IV біла чир.
8	-II-			24	V СВ. ох.	46	-II-	24			IV біла чир.
9	-II-		28		V СВ. ох.	47	-II-	24			IV біла чир.
10	-II-	24			IV біла чир.	48	-II-	24			IV біла чир.
11	-II-	24			IV біла чир.	49	-II-	24			IV біла чир.
12	-II-	24			IV біла чир.	50	-II-	24			IV біла чир.
13	-II-	28			IV біла чир.	51	-II-	24			IV біла чир.
14	-II-	24			IV біла чир.	52	-II-		24		V СВ. ох.
15	-II-	24			IV біла чир.	53	-II-	24			IV біла чир.
16	-II-	24			IV біла чир.	54	-II-	24			IV біла чир.
17	-II-	24			IV біла чир.	55	-II-	24			IV біла чир.
18	-II-	24			IV біла чир.	56	-II-	24			IV біла чир.
19	-II-		24		V СВ. ох.	57	-II-	28			IV біла чир.
20	-II-	24			IV біла чир.	58	-II-	24			IV біла чир.
21	-II-	28			IV біла чир.	59	-II-	28			IV біла чир.
22	-II-		28		V СВ. ох.	60	-II-	24			IV біла чир.
23	-II-	24			IV біла чир.	61	-II-	24			IV біла чир.
24	-II-	24			IV біла чир.	62	-II-	24			IV біла чир.
25	-II-	32			IV біла чир.	63	-II-	32			IV біла чир.
26	-II-	24			IV біла чир.	64	-II-	28			IV біла чир.
27	-II-	24			IV біла чир.	65	-II-	28			IV біла чир.
28	-II-	24			IV біла чир.	66	-II-	28			IV біла чир.
29	-II-	24			IV біла чир.	67	-II-	28			IV біла чир.
30	-II-	28			IV біла чир.	68	-II-	32			IV біла чир.
31	-II-	24			IV біла чир.	69	-II-	30			IV біла чир.
32	-II-	24			IV біла чир.	70	-II-	24			IV біла чир.
33	-II-	24			IV біла чир.	71	-II-	24			IV біла чир.
34	-II-		24		V СВ. ох.	72	-II-	28			IV біла чир.
35	-II-	24			IV біла чир.	73	-II-	24			IV біла чир.
36	-II-	24			IV біла чир.	74	-II-	32			IV біла чир.
37	-II-		24		V СВ. ох.	75	-II-	24			IV біла чир.
38	-II-		24		V СВ. ох.	76	-II-	28			IV біла чир.

№ № дерев	порода	діаметр на висоті грудей та категорія			причина відбору в рубку (сухостій, сірянка, стовбурова губка)	№ № дерев	порода	діаметр на висоті грудей та категорія			причина відбору в рубку (сухостій, сірянка, стовбурова губка)
		ділова	пів/ділова	дрова				ділова	пів/ділова	дрова	
77	сосна	24			НВГДМЦП.	112	сосна		18		УСВ.сух.
78	-		18		УСВ.сух.	113	-	18			НВГДМЦП.
79	-	18			НВГДМЦП.	114	-	18			НВГДМЦП.
80	-	18			НВГДМЦП.	115	-	18			НВГДМЦП.
81	-	24			НВГДМЦП.	116	-	18			НВГДМЦП.
82	-	18			НВГДМЦП.	117	-	24			НВГДМЦП.
83	-	28			НВГДМЦП.	118	-	24			НВГДМЦП.
84	-		14		УСВ.сух.	119	-	18			НВГДМЦП.
85	-	18			НВГДМЦП.						
86	-	20			НВГДМЦП.						
87	-	28			НВГДМЦП.	Всього прок. дубово-соснов.					
88	-		18		УСВ.сух.	129 сос. стовбур. ГДМЦП.					
89	-	20			УВГДМЦП.	129 сос. стовбур. ГДМЦП.					
90	-	24			НВГДМЦП.	129 сос. стовбур. ГДМЦП.					
91	-	28			НВГДМЦП.	129 сос. стовбур. ГДМЦП.					
92	-	18			НВГДМЦП.	129 сос. стовбур. ГДМЦП.					
93	-	32			НВГДМЦП.	129 сос. стовбур. ГДМЦП.					
94	-	24			НВГДМЦП.	129 сос. стовбур. ГДМЦП.					
95	-	24			НВГДМЦП.	129 сос. стовбур. ГДМЦП.					
96	-	24			УВГДМЦП.	129 сос. стовбур. ГДМЦП.					
97	-	18			НВГДМЦП.	129 сос. стовбур. ГДМЦП.					
98	-	18			НВГДМЦП.	03.02.2001 р.					
99	-	28			НВГДМЦП.						
100	-			28	УСВ.сух.						
101	-	18			НВГДМЦП.						
102	-	18			НВГДМЦП.						
103	-	18			НВГДМЦП.						
104	-	24			НВГДМЦП.						
105	-	18			НВГДМЦП.						
106	-	18			НВГДМЦП.						
107	-	18			НВГДМЦП.						
108	-	18			НВГДМЦП.						
109	-	24			НВГДМЦП.						
110	-	18			НВГДМЦП.						
111	-	14			НВГДМЦП.						
112	-	18			НВГДМЦП.						
113	-	18			НВГДМЦП.						
114	-	32			НВГДМЦП.						
115	-	18			НВГДМЦП.						
116	-	18			НВГДМЦП.						
117	-	18			НВГДМЦП.						
118	-	24			НВГДМЦП.						
119	-	32			НВГДМЦП.						
120	-	36			НВГДМЦП.						
121	-	28			НВГДМЦП.						

**НУМЕРАЦІЙНА ВІДОМІСТЬ ДЕРЕВ,
призначених для вибіркової санітарної рубки**

Житомирська область

(Автономна Республіка Крим, область)

ДП «Баранівське ЛМГ»

(найменування власника лісів, постійного лісокористувача)

Лісництво Довбицьке

урочище _____

квартал № 92

виділ № 2

ділянка № _____

площа 47 гектарів

Порядковий номер дерева	Порода	Ступінь товщини стовбурів, сантиметрів			Категорія стану дерев, підстава вибору для рубки	Порядковий номер дерева	Порода	Ступінь товщини стовбурів, сантиметрів			Категорія стану дерев, підстава вибору для рубки
		ділові	напівділові	дров'яні				ділові	напівділові	дров'яні	
1	Дуб		24		VI ст. сух.	31	Сосна	32			IV бідний
2	-II-		24		V бідний	32	Дуб	28			VI ст. сух.
3	-II-		24		VI ст. сух.	33	-II-	24			VI ст. сух.
4	-II-			24	VI ст. сух.	34	-II-	24			VI ст. сух.
5	-II-		24		VI ст. сух.	35	Сосна	24			VI ст. сух.
6	Сосна		24		VI ст. сух.	36	Сосна	32			IV бідний
7	Дуб		24		VI ст. сух.	37	Дуб		24		VI ст. сух.
8	-II-			24	VI ст. сух.	38	Сосна	24			VI ст. сух.
9	-II-			24	VI ст. сух.	39	Сосна	28			VI ст. сух.
10	Сосна			36	VI ст. сух.	40	Дуб	24			VI ст. сух.
11	Дуб			24	VI ст. сух.	41	Сосна	28			IV бідний
12	-II-			24	VI ст. сух.	42	-II-	28			VI ст. сух.
13	Сосна			32	VI ст. сух.	43	-II-	44			IV бідний
14	Дуб		24		VI ст. сух.	44	-II-			24	VI ст. сух.
15	-II-			28	VI ст. сух.	45	Дуб	24			VI ст. сух.
16	-II-			24	VI ст. сух.	46	Сосна	36			IV бідний
17	-II-			24	VI ст. сух.	47	Дуб		28		VI ст. сух.
18	-II-			32	VI ст. сух.	48	Сосна		24		VI ст. сух.
19	-II-		24		VI ст. сух.	49	Дуб		24		VI ст. сух.
20	Сосна	24			IV бідний	50	Дуб		24		VI ст. сух.
21	Дуб		24		VI ст. сух.	51	Сосна	32			IV бідний
22	-II-	28			IV бідний	52	Дуб		24		VI ст. сух.
23	-II-		24		VI ст. сух.	53	Сосна		24		VI ст. сух.
24	-II-		24		VI ст. сух.	54	-II-	28			IV бідний
25	-II-			24	VI ст. сух.	55	-II-		32		VI ст. сух.
26	Сосна	32			IV бідний	56	-II-	36			IV бідний
27	-II-			36	VI ст. сух.	57	-II-		28		VI ст. сух.
28	-II-		24		VI ст. сух.	58	-II-	32			IV бідний
29	-II-		24		VI ст. сух.	59	-II-		28		VI ст. сух.
30	-II-			24	VI ст. сух.	60	-II-	28			IV бідний

Порядковий номер дерева	Порода	Ступінь товщини стовбурів, сантиметрів			Категорія стану дерева, підстава відбору для рубки	Порядковий номер дерева	Порода	Ступінь товщини стовбурів, сантиметрів			Категорія стану дерева, підстава відбору для рубки
		ділові	напілділові	дров'яні				ділові	напілділові	дров'яні	
61	сосна	28			IV відкрит.	85	сосна	28			IV відкрит.
62	-II-		32		V сб. ох.	86	-II-	32			IV відкрит.
63	-II-	28			IV відкрит.	87	-II-	28			IV відкрит.
64	-II-	32			IV відкрит.	88	-II-		24		V сб. ох.
65	липа			24	VI сб. ох.	89	-II-	28			IV відкрит.
66	сосна	36			IV відкрит.	90	-II-		36		V сб. ох.
67	-II-	32			IV відкрит.	91	-II-	28			IV відкрит.
68	-II-	32			IV відкрит.	92	липа			24	VI сб. ох.
69	липа			24	VI сб. ох.	93	сосна		24		VI сб. ох.
70	сосна	28			IV відкрит.	94	-II-		28		VI сб. ох.
71	-II-		24		V сб. ох.	95	-II-	28			IV відкрит.
72	-II-	28			IV відкрит.	96	липа		28		VI сб. ох.
73	-II-	32			IV відкрит.	97	липа		24		VI сб. ох.
74	-II-			24	VI сб. ох.	98	сосна	28			IV відкрит.
75	-II-			24	VI сб. ох.	99	сосна	24			IV відкрит.
76	-II-	24			IV відкрит.	100	липа		28		VI сб. ох.
77	-II-	28			IV відкрит.	101	сосна	28			IV відкрит.
78	-II-	24			IV відкрит.	102	-II-		24		VI сб. ох.
79	-II-	32			IV відкрит.	103	-II-		28		VI сб. ох.
80	-II-	28			IV відкрит.	104	-II-	24			IV відкрит.
81	-II-	24			IV відкрит.	105	-II-		28		VI сб. ох.
82	-II-		28		V сб. ох.	106	-II-		24		VI сб. ох.
83	-II-	32			IV відкрит.	107	-II-	28			IV відкрит.
84	-II-	32			IV відкрит.	108	-II-	28			IV відкрит.

Всього пронумеровано дерев:

сорок і вісім продовжених
(кількість словами)

Нумерацію і перелік провели:

_____	_____	_____
(посада)	(підпис)	(ініціали та прізвище)
_____	_____	_____
(посада)	(підпис)	(ініціали та прізвище)
_____	_____	_____
(посада)	(підпис)	(ініціали та прізвище)
_____	_____	_____
(посада)	(підпис)	(ініціали та прізвище)

13 01 2021 року

НУМЕРАЦІЙНА ВІДОМІСТЬ ДЕРЕВ, призначених для вибіркової санітарної рубки

Житомирська область

(Автономна Республіка Крим, область)

ДП «Баранівське ЛМГ

(найменування власника лісів, постійного лісокористувача)

Лісництво Довбицькеквартал № 92

виділ № 2

урочище

ділянка № _____

площа 4,7 гектарів

Порядковий номер дерева	Порода	Ступінь товщини стовбурів, сантиметрів			Категорія стану дерева, підстава відбору для рубки	Порядковий номер дерева	Порода	Ступінь товщини стовбурів, сантиметрів			Категорія стану дер., підстава відбору для сва рубки
		ділові	напівділові	дров'яні				ділові	напівділові	дров'яні	
109	Сосна	24			N бідачир						
110	-II-	28			N бідачир						
111	-II-		28		V сб. ох.						
112	-II-	28			N бідачир						
113	-II-	24			N бідачир						
114	-II-	28			N бідачир						
115	-II-	24			N бідачир						
116	-II-		32		V сб. ох.						
117	-II-	28			N бідачир						
118	-II-	28			N бідачир						

**НУМЕРАЦІЙНА ВІДОМІСТЬ ДЕРЕВ,
призначених для вибіркової санітарної рубки**

Житомирська область

(Автономна Республіка Крим, область)

ДП «Баранівське ЛМГ»

(найменування власника лісів, постійного лісокористувача)

Лісництво Довбицьке

урочище _____

квартал № 23

виділ № 7

ділянка № _____

площа 3.1 гектарів

Порядковий номер дерева	Порода	Ступінь товщини стовбурів, сантиметрів			Категорія стану дерева, підстава відбору для рубки	Порядковий номер дерева	Порода	Ступінь товщини стовбурів, сантиметрів			Категорія стану дер., підстава відбору для ева рубки
		ділові	напілкові	дров'яні				ділові	напілкові	дров'яні	
1	Дуб			24	VI ст. сух.	31	Дуб			28	VI ст. сух.
2	Сосна		40		VI ст. сух.	32	-II-		24		VI ст. сух.
3	Дуб		28		VI ст. троб.	33	-II-		24		VI ст. сух.
4	-II-			24	VI ст. троб.	34	-II-		28		VI ст. сух.
5	-II-		28		VI ст. троб.	35	-II-		28		VI ст. сух.
6	-II-		24		VI ст. сух.	36	-II-		24		VI ст. сух.
7	-II-		24		VI ст. сух.	37	-II-		28		VI ст. сух.
8	Береза			28	VI ст. сух.	38	-II-		24		VI ст. сух.
9	Дуб		24		VI ст. сух.	39	-II-		24		VI ст. сух.
10	-II-		28		VI ст. сух.	40	-II-		28		VI ст. сух.
11	-II-		24		VI ст. сух.	41	-II-		32		VI ст. сух.
12	-II-			24	VI ст. сух.	42	-II-		28		VI ст. сух.
13	-II-			24	VI ст. сух.	43	-II-		28		VI ст. сух.
14	-II-		24		VI ст. троб.	44	-II-		24		VI ст. сух.
15	Береза			32	VI ст. сух.	45	-II-		28		VI ст. сух.
16	Дуб		28		IV ст. троб.	46	-II-		32		VI ст. сух.
17	-II-	28			IV ст. троб.	47	-II-		32		VI ст. сух.
18	-II-			24	VI ст. сух.	48	-II-		32		VI ст. сух.
19	-II-		24		VI ст. сух.	49	-II-		24		VI ст. сух.
20	-II-		24		VI ст. сух.	50	-II-		24		VI ст. сух.
21	-II-		24		VI ст. сух.	51	-II-	24			IV ст. троб.
22	-II-		24		VI ст. сух.	52	-II-		24		VI ст. сух.
23	-II-		24		VI ст. сух.	53	Береза			32	VI ст. сух.
24	-II-		32		VI ст. сух.	54	Дуб				IV ст. троб.
25	-II-		24		VI ст. сух.	55	-II-	28			IV ст. троб.
26	-II-		28		VI ст. сух.	56	-II-		24		VI ст. сух.
27	-II-		32		VI ст. сух.	57	-II-		24		VI ст. сух.
28	-II-		24		VI ст. сух.	58	-II-		32		VI ст. сух.
29	-II-		28		VI ст. сух.	59	-II-		28		VI ст. сух.
30	-II-		24		VI ст. сух.	60	-II-		28		VI ст. сух.

Порядковий номер дерева	Порода	Ступінь товщини стовбурів, сантиметрів			Категорія стану дерева, підстава вибору для рубки	Порядковий номер дерева	Порода	Ступінь товщини стовбурів, сантиметрів			Категорія стану дерева, підстава вибору для рубки
		ділові	напівні	дров'яні				ділові	напівні	дров'яні	
61	Липа	24			VI CT. сух.	85	Липа	24			VI CT. сух.
62	-II-	28			VI CT. сух.	86	-II-	24			VI CT. сух.
63	-II-	28			VI CT. сух.	87	-II-	32			VI CT. сух.
64	-II-	24			VI CT. сух.	88	-II-	28			VI CT. сух.
65	-II-	24			VI CT. сух.	89	-II-	36			VI CT. сух.
66	-II-	24			VI CT. сух.	90	-II-	36			VI CT. сух.
67	-II-	32			VI CT. сух.	91	-II-	24			IV відмір
68	-II-	28			VI CT. сух.	92	-II-	32			IV відмір
69	-II-	24			VI CT. сух.	93	-II-	32			IV відмір
70	-II-	24			VI CT. сух.	94	-II-	28			VI CT. сух.
71	-II-	24			VI CT. сух.	95	-II-	24			VI CT. сух.
72	-II-	28			VI CT. сух.	96	-II-	24			VI CT. сух.
73	-II-	24			VI CT. сух.	97	-II-	24			VI CT. сух.
74	-II-	24			VI CT. сух.	98	-II-	24			VI CT. сух.
75	-II-	32			VI CT. сух.	99	-II-	36			VI CT. сух.
76	-II-	24			VI CT. сух.	100	-II-	32			VI CT. сух.
77	-II-		32		VI CT. сух.	101	-II-		24		VI CT. сух.
78	-II-	24			VI CT. сух.	102	-II-	24			VI CT. сух.
79	-II-	28			VI CT. сух.	103	-II-		32		VI CT. сух.
80	-II-	24			VI CT. сух.	104	-II-	24			IV відмір
81	-II-		28		VI CT. сух.	105	-II-	24			IV відмір
82	-II-	24			VI CT. сух.	106	-II-	24			IV відмір
83	-II-	32			VI CT. сух.	107	-II-	24			VI CT. сух.
84	-II-	28			VI CT. сух.	108	-II-	24			VI CT. сух.

Всього пронумеровано дерев:

двісті сімнадцять
(кількість словами)

Нумерацію і перелік провели:

_____	_____	_____
(посада)	(підпис)	(ініціали та прізвище)
_____	_____	_____
(посада)	(підпис)	(ініціали та прізвище)
_____	_____	_____
(посада)	(підпис)	(ініціали та прізвище)
_____	_____	_____
(посада)	(підпис)	(ініціали та прізвище)

13 01 2011 року

НУМЕРАЦІЙНА ВІДОМІСТЬ ДЕРЕВ, призначених для вибіркової санітарної рубки

Житомирська область

(Автономна Республіка Крим, область)

ДП «Баранівське ЛМГ

(найменування власника лісів, постійного лісокористувача)

Лісництво Довбиське

квартал № 43

виділ № 7

урочище

ділянка № _____

площа 2.1 гектарів

Порядковий номер дерева	Порода	Ступінь товщини стовбурів, сантиметрів			Категорія стану дерева, підстава відбору для рубки	Порядковий номер дерева	Порода	Ступінь товщини стовбурів, сантиметрів			Категорія стану дер. підстава відбору для сса рубки
		ділові	напівділові	дров'яні				ділові	напівділові	дров'яні	
109	Ялина		24		VІ OT. CUX.						
110	— " —	24			VІ Відхилю						
111	— " —		28		VІ OT. CUX.						
112	— " —	24			VІ OT. CUX.						
113	— " —	24			VІ OT. CUX.						
114	— " —	24			VІ Відхилю						
115	— " —	28			VІ Відхилю						
116	— " —			24	VІ OT. CUX.						
117	— " —		28		VІ OT. CUX.						
118	— " —			24	VІ OT. CUX.						
119	— " —			24	VІ OT. CUX.						
120	— " —		28		VІ OT. CUX.						
121	— " —		24		VІ OT. CUX.						
122	— " —			24	VІ OT. CUX.						
123	— " —			24	VІ OT. CUX.						

**НУМЕРАЦІЙНА ВІДОМІСТЬ ДЕРЕВ,
призначених для вибіркової санітарної рубки**

Житомирська область

(Автономна Республіка Крим, область)

ДП «Баранівське ЛМГ»

(найменування власника лісів, постійного лісокористувача)

Лісництво Довбицьке

урочище _____

квартал № 95

виділ № 27

ділянка № _____

площа 3,2 гектарів

Порядковий номер дерева	Порода	Ступінь товщини стовбурів, сантиметрів			Категорія стану дерева, підстава вибору для рубки	Порядковий номер дерева	Порода	Ступінь товщини стовбурів, сантиметрів			Категорія стану дерев, підстава вибору для рубки
		ділові	напіваділові	дров'яні				ділові	напіваділові	дров'яні	
1	Сосна			24	VI ст. сух.	31	Сосна			28	VI ст. сух.
2	- " -		36		VI ст. сух.	- " -	32	28			IV біл. кип.
3	- " -			28	VI ст. сух.	- " -	33			40	VI біл. кип.
4	- " -			24	VI стад. стовб.	- " -	34	32			IV біл. кип.
5	Береза			40	VI біл. кип.	- " -	35			40	VI ст. сух.
6	Сосна		24		VI ст. сух.	- " -	36		24		VI ст. сух.
7	- " -			24	VI ст. сух.	- " -	37		32		VI ст. сух.
8	- " -			40	VI ст. сух.	- " -	38		32		VI ст. сух.
9	- " -			40	VI ст. сух.	- " -	39			24	VI ст. сух.
10	- " -			40	VI ст. сух.	- " -	40		40		VI ст. сух.
11	- " -			24	VI ст. сух.	- " -	41			24	VI ст. сух.
12	- " -			40	VI ст. сух.	- " -	42			24	VI ст. сух.
13	- " -			48	VI ст. сух.	- " -	43			24	VI ст. сух.
14	- " -	36			IV біл. кип.	- " -	44			24	VI ст. сух.
15	- " -		44		VI ст. сух.	- " -	45			32	VI ст. сух.
16	- " -			28	VI біл. кип.	- " -	46			36	VI ст. сух.
17	- " -		40		VI ст. сух.	- " -	47		32		VI ст. сух.
18	- " -			32	VI біл. кип.	- " -	48		36		VI ст. сух.
19	- " -			28	VI ст. сух.	- " -	49			36	VI ст. сух.
20	- " -	24			IV біл. кип.	- " -	50		40		VI ст. сух.
21	- " -			24	VI ст. сух.	- " -	51			40	VI ст. сух.
22	- " -			28	VI ст. сух.	- " -	52		28		VI ст. сух.
23	- " -	36			IV біл. кип.	- " -	53		28		VI ст. сух.
24	- " -			24	VI ст. сух.	- " -	54		40		VI ст. сух.
25	- " -	28			IV біл. кип.	- " -	55		52		VI ст. сух.
26	- " -			28	VI ст. сух.	- " -	56			40	VI ст. сух.
27	- " -		28		VI ст. сух.	- " -	57		40		VI ст. сух.
28	- " -			24	VI ст. сух.	- " -	58			24	VI ст. сух.
29	- " -	28			IV біл. кип.	- " -	59	44			IV біл. кип.
30	- " -			24	VI ст. сух.	- " -	60			24	VI ст. сух.

Порядковий номер дерева	Порода	Ступінь товщини стовбура, сантиметрів			Категорія стану дерева, підстава відбору для рубки	Порядковий номер дерева	Порода	Ступінь товщини стовбура, сантиметрів			Категорія стану дерева, підстава відбору для рубки
		ділові	напівділові	дров'яні				ділові	напівділові	дров'яні	
61	Сосна		48		VI СТ. дхх.						
62	— " —			28	VI СТ. бхх.						
63	— " —			24	VI СТ. бхх.						
64	— " —			24	VI СТ. дхх.						
65	— " —		24		VI СТ. бхх.						
66	— " —			32	VI СТ. дхх.						
67	— " —			22	VI СТ. бхх.						
68	— " —	36			VI СТ. дхх.						
69	— " —	36			VI СТ. бхх.						
70	— " —		26		VI СТ. дхх.						
71	— " —			32	VI СТ. дхх.						
72	— " —		22		VI СТ. бхх.						
73	— " —		40		VI СТ. бхх.						
74	— " —		40		VI СТ. дхх.						

Всього пронумеровано дерев: 74 шт / сімдесят чотири
(кількість діловани)

Нумерацію і перелік провели:

Григорій інт. дхх. (посад) Григорій інт. дхх. (підпис) Григорій інт. дхх. (ініціали та прізвище)

Григорій інт. дхх. (посад) Григорій інт. дхх. (підпис) Григорій інт. дхх. (ініціали та прізвище)

Григорій інт. дхх. (посад) Григорій інт. дхх. (підпис) Григорій інт. дхх. (ініціали та прізвище)

(посад) (підпис) (ініціали та прізвище)

12 01 2021 року

(найменування власника лісів, постійного лісокористувача)

площа 2,0 гектарів

A hand-drawn sketch on a grid background. The sketch consists of a single, continuous, curved line that starts near the bottom left, curves upwards and to the right, and then curves back towards the top left. The line is drawn with a dark, slightly irregular stroke, suggesting it was made with a pen or marker. The grid lines are thin and light gray, providing a reference for the curve's shape.

НУМЕРАЦІЙНА ВІДОМІСТЬ ДЕРЕВ, призначених для вибіркової санітарної рубки

Житомирська область

(Автономна Республіка Крим, область)

ДП Баранівське ЛМГ

(найменування власника лісів, постійного лісокористувача)

Лісництво Зеремлянське

урочище _____

квартал № 55

виділ № 4

ділянка № _____

площа 2,7 гектарів

Порядковий номер дерева	Порода	Ступінь товщини стовбурів, сантиметрів			Категорія стану дерева, підстава вибору для рубки	Порядковий номер дерева	Порода	Ступінь товщини стовбурів, сантиметрів			Категорія стану дерева, підстава вибору для рубки
		ділові	напівділові	дров'яні				ділові	напівділові	дров'яні	
1	С		24		VI ст/суч/хвост	51	С	24			VI ст/суч/хвост
2	С		24		IV ст/суч/хвост	52	С	24			VI ст/суч/хвост
3	С	32			IV ст/суч/хвост	53	С	28			VI ст/суч/хвост
4	С	32			IV ст/суч/хвост	54	С	28			VI ст/суч/хвост
5	С	24			IV ст/суч/хвост	55	С	24			VI ст/суч/хвост
6	С	28			IV ст/суч/хвост	56	С	24			VI ст/суч/хвост
7	С	28			IV ст/суч/хвост	57	С	28			VI ст/суч/хвост
8	С	40			IV ст/суч/хвост	58	С	24			VI ст/суч/хвост
9	С	36			IV ст/суч/хвост	59	С	28			VI ст/суч/хвост
10	С	32			IV ст/суч/хвост	60	С	24			VI ст/суч/хвост
11	С	37			IV ст/суч/хвост	61	С	28			VI ст/суч/хвост
12	С	28			IV ст/суч/хвост	62	С	40			VI ст/суч/хвост
13	С	28			IV ст/суч/хвост	63	С	24			VI ст/суч/хвост
14	С	28			IV ст/суч/хвост	64	С	24			VI ст/суч/хвост
15	С	24			IV ст/суч/хвост	65	С	24			VI ст/суч/хвост
16	С	44			IV ст/суч/хвост	66	С	24			VI ст/суч/хвост
17	С	40			IV ст/суч/хвост	67	С	28			VI ст/суч/хвост
18	С	32			IV ст/суч/хвост	68	С	24			VI ст/суч/хвост
19	С	28			IV ст/суч/хвост	69	С	40			VI ст/суч/хвост
20	С	24			IV ст/суч/хвост	70	С	28			VI ст/суч/хвост
21	С	24			IV ст/суч/хвост	71	С	44			VI ст/суч/хвост
22	С	24			IV ст/суч/хвост	72	С	28			VI ст/суч/хвост
23	С	28			IV ст/суч/хвост	73	С	32			VI ст/суч/хвост
24	С	36			IV ст/суч/хвост	74	С	44			VI ст/суч/хвост
25	С	24			IV ст/суч/хвост	75	С	24			IV ст/суч/хвост
26	С	36			IV ст/суч/хвост	76	С	28			IV ст/суч/хвост
27	С	32			IV ст/суч/хвост	77	С	32			IV ст/суч/хвост
28	С	32			IV ст/суч/хвост	78	С	28			IV ст/суч/хвост
29	С		24		VI ст/суч/хвост	79	С	36			IV ст/суч/хвост
30	С	44			IV ст/суч/хвост	80	С	32			IV ст/суч/хвост
31	С	28			IV ст/суч/хвост	81	С	28			IV ст/суч/хвост
32	С	32			IV ст/суч/хвост	82	С	24			VI ст/суч/хвост
33	С	32			IV ст/суч/хвост	83	С	28			IV ст/суч/хвост
34	С	36			IV ст/суч/хвост	84	С	24			IV ст/суч/хвост
35	С	24			IV ст/суч/хвост	85	С	24			IV ст/суч/хвост
36	С		24		VI ст/суч/хвост	86	С	24			IV ст/суч/хвост
37	С	44			IV ст/суч/хвост	87	С	28			IV ст/суч/хвост
38	С	24			IV ст/суч/хвост	88	С	44			IV ст/суч/хвост
39	С	36			IV ст/суч/хвост	89	С	24			IV ст/суч/хвост
40	С	32			IV ст/суч/хвост	90	С	28			IV ст/суч/хвост
41	С	24			IV ст/суч/хвост	91	С	28			IV ст/суч/хвост
42	С		24		VI ст/суч/хвост	92	С	32			IV ст/суч/хвост
43	С		28		VI ст/суч/хвост	93	С	28			IV ст/суч/хвост
44	С		24		VI ст/суч/хвост	94	С	24			IV ст/суч/хвост
45	С		32		VI ст/суч/хвост	95	С	24			IV ст/суч/хвост
46	С		32		VI ст/суч/хвост	96	С	24			IV ст/суч/хвост
47	С		24		VI ст/суч/хвост	97	С	24			IV ст/суч/хвост
48	С		44		VI ст/суч/хвост	98	С	28			IV ст/суч/хвост
49	С		24		VI ст/суч/хвост	99	С	32			IV ст/суч/хвост
50	С		24		VI ст/суч/хвост	100	С	28			IV ст/суч/хвост

Порядковий номер дерева	Порода	Ступінь товщини ствобурів, сантиметрів			Категорія стану дерева, підстава вибору для рубки	Порядковий номер дерева	Порода	Ступінь товщини ствобурів, сантиметрів			Категорія стану дерева, підстава вибору для рубки
		ділові	напівділові	дров'яні				ділові	напівділові	дров'яні	
101	C	36			IV <i>білолистя</i>	156	C	28			VI <i>столб. сирок</i>
102	C	28			IV <i>білолистя</i>	157	C	32			VI <i>столб. сирок</i>
103	C	52			IV <i>білолистя</i>	158	C	44			IV <i>білолистя</i>
104	C	28			IV <i>білолистя</i>	159	C	32			IV <i>білолистя</i>
105	C	24			IV <i>білолистя</i>	160	C	24			IV <i>білолистя</i>
106	C	24			IV <i>білолистя</i>	161	C	28			IV <i>білолистя</i>
107	C	28			IV <i>білолистя</i>	162	C	36			IV <i>білолистя</i>
108	C	32			IV <i>білолистя</i>	163	C		32		VI <i>столб. сирок</i>
109	C	28			IV <i>білолистя</i>	164	C		24		VI <i>столб. сирок</i>
110	C	36			IV <i>білолистя</i>	165	C	32			IV <i>білолистя</i>
111	C	24			IV <i>білолистя</i>	166	C	24			IV <i>білолистя</i>
112	C	32			IV <i>білолистя</i>	167	C	24			IV <i>білолистя</i>
113	C	28			IV <i>білолистя</i>	168	C	32			IV <i>білолистя</i>
114	C	28			IV <i>білолистя</i>	169	C			52	IV <i>білолистя</i>
115	C	32			IV <i>білолистя</i>	170	C		32		VI <i>столб. сирок</i>
116	C	32			IV <i>білолистя</i>	171	C	36			IV <i>білолистя</i>
117	C	32			IV <i>білолистя</i>	172	C	32			IV <i>білолистя</i>
118	C	36			IV <i>білолистя</i>	173	C	36			IV <i>білолистя</i>
119	C	28			IV <i>білолистя</i>	174	C	52			IV <i>білолистя</i>
120	C	36			IV <i>білолистя</i>	175	C	36			IV <i>білолистя</i>
121	C	24			IV <i>білолистя</i>	176	C	28			IV <i>білолистя</i>
122	C	36			IV <i>білолистя</i>	177	C	32			IV <i>білолистя</i>
123	C	40			IV <i>білолистя</i>	178	C	36			IV <i>білолистя</i>
124	C	28			IV <i>білолистя</i>	179	C	28			IV <i>білолистя</i>
125	C	32			IV <i>білолистя</i>	180	C	32			IV <i>білолистя</i>
126	C	36			IV <i>білолистя</i>	181	C	44			IV <i>білолистя</i>
127	C	40			IV <i>білолистя</i>	182	C	44			IV <i>білолистя</i>
128	C	36			IV <i>білолистя</i>	183	C	24			IV <i>білолистя</i>
129	C	28			IV <i>білолистя</i>	184	C	36			IV <i>білолистя</i>
130	C	32			IV <i>білолистя</i>	185	C	40			IV <i>білолистя</i>
131	C	32			IV <i>білолистя</i>	186	C	24			IV <i>білолистя</i>
132	C	28			IV <i>білолистя</i>	187	C	32			IV <i>білолистя</i>
133	C	36			IV <i>білолистя</i>	188	C	36			IV <i>білолистя</i>
134	C	40			IV <i>білолистя</i>	189	C	40			IV <i>білолистя</i>
135	C	28			IV <i>білолистя</i>	190	C	24			IV <i>білолистя</i>
136	C	28			IV <i>білолистя</i>	191	C			32	VI <i>столб. сирок</i>
137	C		28		IV <i>білолистя</i>	192	C	24			IV <i>білолистя</i>
138	C	32			IV <i>білолистя</i>	193	C	36			IV <i>білолистя</i>
139	C		32		VI <i>столб. сирок</i>	194	C	40			IV <i>білолистя</i>
140	C		24		VI <i>столб. сирок</i>	195	C	44			IV <i>білолистя</i>
141	C		32		VI <i>столб. сирок</i>	196	C	32			IV <i>білолистя</i>
142	C		24		VI <i>столб. сирок</i>	197	C	32			IV <i>білолистя</i>
143	C		28		VI <i>столб. сирок</i>	198	C	40			IV <i>білолистя</i>
144	C		28		VI <i>столб. сирок</i>	199	C	28			IV <i>білолистя</i>
145	C		32		VI <i>столб. сирок</i>	200	C	28			IV <i>білолистя</i>
146	C		24		VI <i>столб. сирок</i>	201	C	32			IV <i>білолистя</i>
147	C		24		VI <i>столб. сирок</i>	202	C	32			IV <i>білолистя</i>
148	C		28		VI <i>столб. сирок</i>	203	C		28		VI <i>столб. сирок</i>
149	C		28		VI <i>столб. сирок</i>	204	C	24			IV <i>білолистя</i>
150	C		24		VI <i>столб. сирок</i>	205	C	32			IV <i>білолистя</i>
151	C		24		VI <i>столб. сирок</i>	206	C	24			IV <i>білолистя</i>
152	C		24		VI <i>столб. сирок</i>	207	C	40			IV <i>білолистя</i>
153	C		24		VI <i>столб. сирок</i>	208	C	36			IV <i>білолистя</i>
154	C		28		VI <i>столб. сирок</i>	209	C	28			IV <i>білолистя</i>
155	C		24		VI <i>столб. сирок</i>	210	C	32			IV <i>білолистя</i>

Всього пронумеровано дерев: _____

(кількість словами)

Нумерацію і перелік провели: _____

(посада)

(підпис)

(ініціали та прізвище)

(посада)

(підпис)

(ініціали та прізвище)

Порядковий номер дерева	Порода	Ступінь товщини стовбура, сантиметрів			Категорія стану дерева, підстава відбору для рубки	Порядковий номер дерева	Порода	Ступінь товщини стовбура, сантиметрів			Категорія стану дерева, підстава відбору для рубки
		ділові	напівділові	дров'яні				ділові	напівділові	дров'яні	
211	C	44			VІ ерсі, дуб						
212	C	44			VІ ерсі, дуб						
213	C	36			VІ ерсі, дуб						
214	C	28			VІ ерсі, дуб						
215	C	40			VІ ерсі, дуб						
216	C		32		VІ ерсі, дуб						
217	C	36			VІ ерсі, дуб						
218	C	46			VІ ерсі, дуб						
219	C	56			VІ ерсі, дуб						
220	C	36			VІ ерсі, дуб						
221	C	32			VІ ерсі, дуб						
222	C	32			VІ ерсі, дуб						
223	C	24			VІ ерсі, дуб						
224	C	32			VІ ерсі, дуб						
225	C	36			VІ ерсі, дуб						
226	C	32			VІ ерсі, дуб						
227	C	36			VІ ерсі, дуб						
228	C	36			VІ ерсі, дуб						
229	C	36			VІ ерсі, дуб						
230	C	36			VІ ерсі, дуб						
231	C	24			VІ ерсі, дуб						
232	C	32			VІ ерсі, дуб						
233	C	32			VІ ерсі, дуб						
234	C	36			VІ ерсі, дуб						
235	C	36			VІ ерсі, дуб						
236	C	48			VІ ерсі, дуб						
237	C	48			VІ ерсі, дуб						
238	C	36			VІ ерсі, дуб						
239	C	48			VІ ерсі, дуб						
240	C		28		VІ ерсі, дуб						
241	C		28		VІ ерсі, дуб						
242	C		28		VІ ерсі, дуб						
243	C	32			VІ ерсі, дуб						
244	C	36			VІ ерсі, дуб						
245	C	28			VІ ерсі, дуб						
246	C		28		VІ ерсі, дуб						
247	C		36		VІ ерсі, дуб						
248	C		28		VІ ерсі, дуб						
249	C		24		VІ ерсі, дуб						
250	C	24			VІ ерсі, дуб						
251	C		28		VІ ерсі, дуб						
252	C		32		VІ ерсі, дуб						
253	C		40		VІ ерсі, дуб						
254	C		28		VІ ерсі, дуб						
255	C		24		VІ ерсі, дуб						
256	C	36			VІ ерсі, дуб						
257	C		24		VІ ерсі, дуб						
258	C	24			VІ ерсі, дуб						
259	C				VІ ерсі, дуб						
260	C	28			VІ ерсі, дуб						
261	C	24			VІ ерсі, дуб						
262	C	36			VІ ерсі, дуб						
263	C	32			VІ ерсі, дуб						
264	C	28			VІ ерсі, дуб						
265	C	28			VІ ерсі, дуб						
266	C	24			VІ ерсі, дуб						
267	C	24			VІ ерсі, дуб						
268	C	24			VІ ерсі, дуб						
269	C	24			VІ ерсі, дуб						
270	C	24			VІ ерсі, дуб						
271	C	24			VІ ерсі, дуб						
272	C	24			VІ ерсі, дуб						
273	C	28			VІ ерсі, дуб						
274	C	28			VІ ерсі, дуб						
275	C	28			VІ ерсі, дуб						

Порядковий номер дерева	Порода	Ступінь товщини стовбура, сантиметрів			Категорія стану дерева, підстава відбору для рубки	Порядковий номер дерева	Порода	Ступінь товщини стовбура, сантиметрів			Категорія стану дерева, підстава відбору для рубки
		ділові	напівділові	дров'яні				ділові	напівділові	дров'яні	
341	C		32		IV стовб. стовб.	396	C	28			IV стовб. стовб.
342	C		32		VI стовб. стовб.	397	C	28			IV стовб. стовб.
343	C		32		VI стовб. стовб.	398	C	28			IV стовб. стовб.
344	C		28		VI стовб. стовб.	399	C		36		IV стовб. стовб.
345	C		32		VI стовб. стовб.	400	C	32			IV стовб. стовб.
346	C		40		VI стовб. стовб.	401	C		24		VI стовб. стовб.
347	C		24		IV стовб. стовб.	402	C		28		VI стовб. стовб.
348	C		36		VI стовб. стовб.	403	C		40		VI стовб. стовб.
349	C		32		VI стовб. стовб.	404	C	24			IV стовб. стовб.
350	C		24		VI стовб. стовб.	405	C		36		VI стовб. стовб.
351	C		24		VI стовб. стовб.	406	C		24		IV стовб. стовб.
352	C		40		VI стовб. стовб.	407	C	28			IV стовб. стовб.
353	C		40		VI стовб. стовб.	408	C	44			IV стовб. стовб.
354	C		40		VI стовб. стовб.	409	C		32		IV стовб. стовб.
355	C		32		VI стовб. стовб.	410	C	44			IV стовб. стовб.
356	C		32		VI стовб. стовб.	411	C	36			IV стовб. стовб.
357	C		24		VI стовб. стовб.	412	C	32			IV стовб. стовб.
358	C		32		VI стовб. стовб.	413	C	32			IV стовб. стовб.
359	C		24		VI стовб. стовб.	414	C	32			IV стовб. стовб.
360	C		24		VI стовб. стовб.	415	C	40			IV стовб. стовб.
361	C	32			IV стовб. стовб.	416	C		38		VI стовб. стовб.
362	C	36			IV стовб. стовб.	417	C		28		VI стовб. стовб.
363	C	32			IV стовб. стовб.	418	C	36			IV стовб. стовб.
364	C	32			IV стовб. стовб.	419	C		24		IV стовб. стовб.
365	C	24			IV стовб. стовб.	420	C	32			IV стовб. стовб.
366	C	24			IV стовб. стовб.	421	C	36			IV стовб. стовб.
367	C	32			IV стовб. стовб.	422	C	32			IV стовб. стовб.
368	C	28			IV стовб. стовб.	423	C	24			IV стовб. стовб.
369	C	36			IV стовб. стовб.	424	C	24			IV стовб. стовб.
370	C	24			IV стовб. стовб.	425	C	24			IV стовб. стовб.
371	C	28			IV стовб. стовб.	426	C	24			IV стовб. стовб.
372	C	28			IV стовб. стовб.	427	C	24			IV стовб. стовб.
373	C	32			IV стовб. стовб.	428	C	28			IV стовб. стовб.
374	C	36			IV стовб. стовб.	429	C	28			IV стовб. стовб.
375	C	24			IV стовб. стовб.	430	C		28		IV стовб. стовб.
376	C	36			IV стовб. стовб.	431	C		38		VI стовб. стовб.
377	C	40			IV стовб. стовб.	432	C		28		IV стовб. стовб.
378	C	38			IV стовб. стовб.	433	C	24			IV стовб. стовб.
379	C	32			IV стовб. стовб.	435	C		28		IV стовб. стовб.
380	C	28			IV стовб. стовб.	436	C		24		IV стовб. стовб.
381	C	24			IV стовб. стовб.	437	C	40			IV стовб. стовб.
382	C	32			IV стовб. стовб.	438	C	40			IV стовб. стовб.
383	C	32			IV стовб. стовб.	439	C	24			IV стовб. стовб.
384	C	40			IV стовб. стовб.	440	C	28			IV стовб. стовб.
385	C	40			IV стовб. стовб.	441	C	36			IV стовб. стовб.
386	C	36			IV стовб. стовб.	442	C	32			IV стовб. стовб.
387	C	32			IV стовб. стовб.	443	C	32			IV стовб. стовб.
388	C				VI стовб. стовб.	444	C		24		IV стовб. стовб.
389	C				VI стовб. стовб.	445	C		24		IV стовб. стовб.
390	C	36			IV стовб. стовб.	446	C	32			IV стовб. стовб.
391	C		28		VI стовб. стовб.	447	C				IV стовб. стовб.
392	C	32			IV стовб. стовб.	448	C	48			IV стовб. стовб.
393	C	28			IV стовб. стовб.	449	C		24		IV стовб. стовб.
394	C	28			IV стовб. стовб.	450	C	28			IV стовб. стовб.
395	C	40			IV стовб. стовб.		C	40			IV стовб. стовб.

Всього пронумеровано дерев

(кількість дерев)

тільки і перелік повесити

(посадка)

(планка)

(госзада)

(схема)

(схема та примітки)

НУМЕРАЦІЙНА ВІДОМІСТЬ ДЕРЕВ,
призначених для вибіркової санітарної рубки
Житомирська область

(Автономна Республіка Крим, область)

ДП Баранівське ЛМГ

(найменування власника лісів, постійного лісокористувача)

Лісництво Заручинське

урочище

квартал № 535 виділ № 4

ділянка

площа 7,7 гектарів

Порядковий номер дерева	Порода	Ступінь товщини стовбурів.			Категорія стану дерева, підстава відбору для рубки	Порядковий номер дерева	Порода	Ступінь товщини стовбурів.			Категорія стану дерева, підстава відбору для рубки
		сантиметрів						сантиметрів			
		діюві	напів діюві	дров'яні				діюві	напів діюві	дров'яні	
452	C	28			IV Вільховий	493	бп			24	мел'к'в'я
453	C	24			IV Вільховий	494	бп			24	мел'к'в'я
454	C	36			IV Вільховий	495	бп			24	мел'к'в'я
455	C	36			IV Вільховий	496	бп			24	мел'к'в'я
456	C	24			IV Вільховий	497	бп			24	мел'к'в'я
457	C	40			IV Вільховий	498	бп			24	мел'к'в'я
458	C	24			IV Вільховий	499	бп			24	мел'к'в'я
459	C		32		VІ Сі. д'ял	500	бп			24	мел'к'в'я
460	C		32		VІ Сі. д'ял	501	бп			24	мел'к'в'я
461	C		32		VІ Сі. д'ял	502	бп			24	мел'к'в'я
462	C	24			IV Вільховий	503	бп			24	мел'к'в'я
463	C		28		VІ Сі. д'ял	504	бп			24	мел'к'в'я
464	C		36		VІ Сі. д'ял	505	бп			24	мел'к'в'я
465	C		32		VІ Сі. д'ял	506	бп			24	мел'к'в'я
466	C	24			IV Вільховий	507	бп			24	мел'к'в'я
467	C	24			IV Вільховий	508	бп			24	мел'к'в'я
468	C	24			IV Вільховий	509	бп			24	мел'к'в'я
469	C	40			IV Вільховий	510	бп			24	мел'к'в'я
470	бп			24	мел'к'в'я	511	бп			24	мел'к'в'я
471	бп			24	мел'к'в'я	512	бп			24	мел'к'в'я
472	бп			24	мел'к'в'я	513	бп			24	мел'к'в'я
473	бп			24	мел'к'в'я	514	бп			24	мел'к'в'я
474	бп			24	мел'к'в'я	515	бп			24	мел'к'в'я
475	бп			24	мел'к'в'я	516	бп			24	мел'к'в'я
476	бп			24	мел'к'в'я	517	бп			24	мел'к'в'я
477	бп			24	мел'к'в'я	518	бп			24	мел'к'в'я
478	бп			24	мел'к'в'я	519	бп			24	мел'к'в'я
479	бп			24	мел'к'в'я	520	бп			24	мел'к'в'я
480	бп			24	мел'к'в'я	521	бп			24	мел'к'в'я
481	бп			24	мел'к'в'я	522	бп			24	мел'к'в'я
482	бп			24	мел'к'в'я	523	бп			24	мел'к'в'я
483	бп			24	мел'к'в'я	524	бп			24	мел'к'в'я
484	бп			24	мел'к'в'я	525	бп			28	мел'к'в'я
485	бп			24	мел'к'в'я	526	бп			28	мел'к'в'я
486	бп			24	мел'к'в'я	527	бп			28	мел'к'в'я
487	бп			24	мел'к'в'я	528	бп			28	мел'к'в'я
488	бп			24	мел'к'в'я	529	бп			28	мел'к'в'я
489	бп			24	мел'к'в'я	530	бп			28	мел'к'в'я
490	бп			24	мел'к'в'я	531	бп			28	мел'к'в'я
491	бп			24	мел'к'в'я	532	бп			28	мел'к'в'я
492	бп			24	мел'к'в'я						

533	бп		28	м.м.к.б.г	574	бп		32	м.м.к.б.г
534	бп		28	м.м.к.б.г	575	бп		32	м.м.к.б.г
535	бп		28	м.м.к.б.г	576	бп		32	м.м.к.б.г
536	бп		28	м.м.к.б.г	577	бп		32	м.м.к.б.г
537	бп		28	м.м.к.б.г	578	бп		32	м.м.к.б.г
538	бп		28	м.м.к.б.г	579	бп		32	м.м.к.б.г
539	бп		28	м.м.к.б.г	580	бп		32	м.м.к.б.г
540	бп		28	м.м.к.б.г	581	бп		32	м.м.к.б.г
541	бп		28	м.м.к.б.г	582	бп		32	м.м.к.б.г
542	бп		28	м.м.к.б.г	583	бп		32	м.м.к.б.г
543	бп		28	м.м.к.б.г	584	бп		32	м.м.к.б.г
544	бп		28	м.м.к.б.г	585	бп		32	м.м.к.б.г
545	бп		28	м.м.к.б.г	586	бп		32	м.м.к.б.г
546	бп		28	м.м.к.б.г	587	бп		32	м.м.к.б.г
547	бп		28	м.м.к.б.г	588	бп		32	м.м.к.б.г
548	бп		28	м.м.к.б.г	589	бп		32	м.м.к.б.г
549	бп		28	м.м.к.б.г	590	бп		36	м.м.к.б.г
550	бп		28	м.м.к.б.г	591	бп		36	м.м.к.б.г
551	бп		28	м.м.к.б.г	592	бп		36	м.м.к.б.г
552	бп		28	м.м.к.б.г	593	бп		36	м.м.к.б.г
553	бп		28	м.м.к.б.г	594	бп		36	м.м.к.б.г
554	бп		28	м.м.к.б.г	595	бп		36	м.м.к.б.г
555	бп		28	м.м.к.б.г	596	бп		36	м.м.к.б.г
556	бп		28	м.м.к.б.г	597	бп		28	м.м.к.б.г
557	бп		28	м.м.к.б.г					
558	бп		28	м.м.к.б.г					
559	бп		28	м.м.к.б.г					
560	бп		28	м.м.к.б.г					
561	бп		28	м.м.к.б.г					
562	бп		28	м.м.к.б.г					
563	бп		28	м.м.к.б.г					
564	бп		28	м.м.к.б.г					
565	бп		28	м.м.к.б.г					
566	бп		28	м.м.к.б.г					
567	бп		28	м.м.к.б.г					
568	бп		28	м.м.к.б.г					
569	бп		28	м.м.к.б.г					
570	бп		32	м.м.к.б.г					
571	бп		32	м.м.к.б.г					
572	бп		32	м.м.к.б.г					
573	бп		32	м.м.к.б.г					

Всього пронумеровано дерев

Нумерацію і перелік провели: 597 м.б.

м.м.к.б.г			
(посада)		(підпис)	(ініціали та прізвище)
м.м.к.б.г			Вікторія м.м.к.б.г
(посада)		(підпис)	(ініціали та прізвище)
(посада)		(підпис)	(ініціали та прізвище)

НУМЕРАЦІЙНА ВІДОМІСТЬ ДЕРЕВ, призначених для вибіркової санітарної рубки

Нижньокримська обл.

(Автономна Республіка Крим, область)

ДП. "Кіровоградський лісгосп"

(лісництво, лісовий господарство, постійного лісокористування)

Лісництво

Кіровоградський

квартал № 88

виділ № 26

урочище

1

площа

12.6

гектарів

Порядковий номер дерева	Порода	Ступінь товщини стовбура в сантиметрах				Категорія стану дерева, підстава відбору для рубки	Порядковий номер дерева	Порода	Ступінь товщини стовбура в сантиметрах				Категорія стану дерева, підстава відбору для рубки
		діаметр	висота діаметру	висота діаметру	висота діаметру				діаметр	висота діаметру	висота діаметру	висота діаметру	
1	Яли	28			IV біглицького	41	Яли	32			IV біглицького		
2	Яли	24			IV біглицького	42	Яли	44			IV біглицького		
3	Яли	24			IV біглицького	43	Яли	32			IV біглицького		
4	Яли	28			IV біглицького	44	Яли	32			IV біглицького		
5	Яли	36			IV біглицького	45	Яли	28			IV біглицького		
6	Яли	24			IV біглицького	46	Яли	36			VI стар. суход.		
7	С	44			IV біглицького	47	Яли	36			IV біглицького		
8	Яли	44			IV біглицького	48	Яли	36			IV біглицького		
9	Яли	24			IV біглицького	49	Яли	28			IV біглицького		
10	С		28		VI стар. суход.	50	Яли	28			IV біглицького		
11	Яли	40			IV біглицького	51	Яли	32			VI стар. суход.		
12	Яли	24			IV біглицького	52	Яли	24			VI стар. суход.		
13	Яли		24		IV біглицького	53	С		28		VI стар. суход.		
14	Яли	24			IV біглицького	54	Яли	32			IV біглицького		
15	Яли	32			IV біглицького	55	Яли	28			IV біглицького		
16	Яли	32			IV біглицького	56	Яли	32			IV біглицького		
17	Яли	36			IV біглицького	57	Яли	24			IV біглицького		
18	С	32			IV біглицького	58	Яли	28			VI стар. суход.		
19	С	44			IV біглицького	59	Яли	32			VI стар. суход.		
20	Яли	28			IV біглицького	60	Яли	28			VI стар. суход.		
21	Яли	28			IV біглицького	61	Яли	24			VI стар. суход.		
22	Яли		32		VI стар. суход.	62	Яли	32			IV біглицького		
23	Яли		24		VI стар. суход.	63	Яли	40			IV біглицького		
24	Яли		32		VI стар. суход.	64	Яли	24			IV біглицького		
25	Яли	24			IV біглицького	65	Яли	28			IV біглицького		
26	Яли	32			IV біглицького	66	Яли	32			IV біглицького		
27	Яли		32		VI стар. суход.	67	Яли	32			IV біглицького		
28	Яли		32		VI стар. суход.	68	Яли	32			IV біглицького		
29	Яли		32		VI стар. суход.	69	Яли	32			IV біглицького		
30	Яли		32		VI стар. суход.	70	Яли	36			IV біглицького		
31	Яли	32			IV біглицького	71	Яли	32			IV біглицького		
32	Яли	32			IV біглицького	72	Яли	32			IV біглицького		
33	Яли		28		VI стар. суход.	73	Яли	40			IV біглицького		
34	Яли		32		VI стар. суход.	74	Яли	32			IV біглицького		
35	Яли		36		VI стар. суход.	75	Яли	40			IV біглицького		
36	Яли	24			IV біглицького	76	Яли	32			IV біглицького		
37	Яли		40		VI стар. суход.	77	Яли	32			VI стар. суход.		
38	Яли	28			IV біглицького	78	Яли	40			IV біглицького		
39	Яли	36			IV біглицького	79	Яли	32			IV біглицького		
40	Яли	28			IV біглицького	80	Яли	44			IV біглицького		

81	Яне	32		IV	біг.мисляюча	122	Яне	24	V	сміх.сирот
82	Яне	28		IV	біг.мисляюча	123	Яне	24	VI	сміх.сирот
83	Яне	28		IV	біг.мисляюча	124	Яне	24	VI	сміх.сирот
84	Яне	32		IV	біг.мисляюча	125	Яне	40	IV	біг.мисляюча
85	Яне		24	VI	сміх.сирот	126	Яне	24	VI	сміх.сирот
86	Яне		28	VI	сміх.сирот	127	Яне	32	VI	сміх.сирот
87	Яне		28	VI	сміх.сирот	128	Яне	36	VI	сміх.сирот
88	Яне		28	VI	сміх.сирот	129	Яне	36	VI	сміх.сирот
89	Яне		28	VI	сміх.сирот	130	Яне	24	VI	сміх.сирот
90	Яне		36	VI	сміх.сирот	131	Яне	24	VI	сміх.сирот
91	Яне		40	IV	біг.мисляюча	132	Яне	36	VI	сміх.сирот
92	Яне		36	IV	біг.мисляюча	133	Яне	32	VI	сміх.сирот
93	Яне		32	IV	біг.мисляюча	134	Яне	32	VI	сміх.сирот
94	Яне		36	IV	біг.мисляюча	135	Яне	32	VI	сміх.сирот
95	Яне		36	IV	біг.мисляюча	136	Яне	28	VI	сміх.сирот
96	Яне		32	VI	сміх.сирот	137	Яне	36	VI	сміх.сирот
97	Яне		36	IV	біг.мисляюча	138	Яне	28	VI	сміх.сирот
98	Яне		36	IV	біг.мисляюча	139	Яне	28	VI	сміх.сирот
99	С		36	IV	біг.мисляюча	140	Яне	24	VI	сміх.сирот
100	О		28	IV	біг.мисляюча	141	Яне	44	IV	біг.мисляюча
101	Яне		24	IV	біг.мисляюча	142	Яне	36	IV	біг.мисляюча
102	Яне		32	IV	біг.мисляюча	143	Яне	32	IV	біг.мисляюча
103	Яне		24	VI	сміх.сирот	144	Яне	36	IV	біг.мисляюча
104	Яне		28	V	сміх.сирот	145	Яне	36	IV	біг.мисляюча
105	Яне		36	VI	сміх.сирот	146	Яне	32	IV	біг.мисляюча
106	Яне		28	IV	біг.мисляюча	147	Яне	36	IV	біг.мисляюча
107	Яне		28	IV	біг.мисляюча	148	Яне	36	VI	сміх.сирот
108	Яне		36	VI	сміх.сирот	149	Яне	32	IV	біг.мисляюча
109	Яне		24	VI	сміх.сирот	150	Яне	24	IV	біг.мисляюча
110	Яне		24	VI	сміх.сирот	151	Яне	24	V	сміх.сирот
111	Яне		32	IV	біг.мисляюча	152	Яне	40	IV	біг.мисляюча
112	Яне		40	VI	сміх.сирот	153	Яне	36	IV	біг.мисляюча
113	Яне		24	IV	біг.мисляюча	154	Яне	36	VI	сміх.сирот
114	Яне		28	VI	сміх.сирот	155	Яне	36	IV	біг.мисляюча
115	Яне		28	IV	біг.мисляюча	156	Яне	36	IV	біг.мисляюча
116	Яне		36	IV	біг.мисляюча	157	Яне	36	VI	сміх.сирот
117	Яне		36	IV	біг.мисляюча	158	Яне	40	VI	сміх.сирот
118	С		40	IV	біг.мисляюча	159	Яне	36	VI	сміх.сирот
119	Яне		40	IV	біг.мисляюча	160	Яне	32	VI	сміх.сирот
120	Яне		28	IV	біг.мисляюча	161	Яне	40	VI	сміх.сирот
121	Яне		40	IV	біг.мисляюча	162	Яне	28	VI	сміх.сирот

Всього пронумеровано дерев

Нумерацію і перелік провели:

(посада)		(підпис)	(ініціали та прізвище)
(посада)		(підпис)	(ініціали та прізвище)
(посада)		(підпис)	(ініціали та прізвище)

НУМЕРАЦІЙНА ВІДОМІСТЬ ДЕРЕВ,
призначених для вибіркової санітарної рубки
Житомирська область

(Автономна Республіка Крим, область)

ДП Баранівське ЛМГ

(назначення власника, лісу, постійного лісокористувача)

Лісництво

Земляники

урочище

квартал №

88

виділ №

26

лілянка

1

площа

16,4 гектарів

Порядковий номер дерева	Порода	Ступінь товщини стовбурів,			Категорія стану дерева, підстава вибору для рубки	Порядковий номер дерева	Порода	Ступінь товщини стовбурів,			Категорія стану дерева, підстава вибору для рубки
		сантиметрів						сантиметрів			
		ділові	напів ділові	дрова, %				ділові	напів ділові	дрова, %	
163	Ялі		36		VI Ф. чх	203	Ялі	28		VI Ф. чх	
164	Ялі		24		VI Ф. чх	204	Ялі		24	VІ СБ. чх	
165	Ялі		24		VI Ф. чх	205	Ялі	40		VI Ф. чх	
166	Ялі		36		VI Ф. чх	206	Ялі	36		VI Ф. чх	
167	Ялі		36		VI Ф. чх	207	Ялі	28		VI Ф. чх	
168	Ялі		18		VI Ф. чх	208	Ялі	32		VI Ф. чх	
169	Ялі		40		VI Ф. чх	209	Дз		24	VІ СБ. чх	
170	Ялі		28		VI Ф. чх	210	Ялі	28		VI Ф. чх	
171	Ялі		28		VI Ф. чх	211	Ялі		32	VІ СБ. чх	
172	Ялі		36		VI Ф. чх	212	Дз		24	VІ СБ. чх	
173	Ялі		28		VI Ф. чх	213	Ялі	24		VI Ф. чх	
174	Ялі		36		VI Ф. чх	214	Ялі	28		VI Ф. чх	
175	Дз			32	V СБ. чх	215	Ялі	28		VI Ф. чх	
176	Ялі		36		VI Ф. чх	216	Ялі	36		VI Ф. чх	
177	Ялі		36		VI Ф. чх	217	Ялі	32		VI Ф. чх	
178	Ялі		44		VI Ф. чх	218	Ялі	36		VI Ф. чх	
179	Ялі		28		VI Ф. чх	219	Дз		32	V СБ. чх	
180	Ялі		32		VI Ф. чх	220	Дз		24	V СБ. чх	
181	Ялі	36			IV Ф. чх	221	Ялі	36		VI Ф. чх	
182	Дз			24	V СБ. чх	222	Ялі	40		VI Ф. чх	
183	Ялі		36		VI Ф. чх	223	Дз		24	V СБ. чх	
184	Ялі		24		VI Ф. чх	224	Ялі	36		VI Ф. чх	
185	Дз		24		VI Ф. чх	225	Ялі	36		VI Ф. чх	
186	Ялі	40			IV Ф. чх	226	Ялі		24	VI Ф. чх	
187	Ялі	40			IV Ф. чх	227	Ялі	24		VI Ф. чх	
188	Ялі		24		VI Ф. чх	228	Ялі		24	VI Ф. чх	
189	Ялі		24		VI Ф. чх	229	Ялі	28		VI Ф. чх	
190	Ялі		24		VI Ф. чх	230	Ялі	36		VI Ф. чх	
191	Ялі		24		VI Ф. чх	231	Ялі	36		VI Ф. чх	
192	Ялі		32		VI Ф. чх	232	Ялі	32		VI Ф. чх	
193	Ялі		32		VI Ф. чх	233	Ялі	28		VI Ф. чх	
194	Ялі		32		VI Ф. чх	234	Ялі	28		VI Ф. чх	
195	Ялі		24		VI Ф. чх	235	Ялі	40		VI Ф. чх	
196	Ялі		24		VI Ф. чх	236	Ялі	36		VI Ф. чх	
197	Ялі		28		VI Ф. чх	237	Дз		24	V СБ. чх	
198	Ялі		28		VI Ф. чх	238	Ялі	36		VI Ф. чх	
199	Ялі		24		VI Ф. чх	239	Ялі	40		VI Ф. чх	
200	Ялі		40		VI Ф. чх	240	Ялі	40		VI Ф. чх	
201	Ялі		32		VI Ф. чх	241	Ялі	28		VI Ф. чх	
202	Ялі		28		VI Ф. чх	242	Ялі	24		VI Ф. чх	

243	ЯіР		40		VI ст. чм	284		24		VI ст. чм
244	ЯіР		40		VI ст. чм	285		44		VI ст. чм
245	ЯіР		40		VI ст. чм	286		32		VI ст. чм
246	ЯіР		44		VI ст. чм	287		28		VI ст. чм
247	ЯіР		32		VI ст. чм	288		32		VI ст. чм
248	ЯіР		24		VI ст. чм	289		24		VI ст. чм
249	ЯіР	24			VI ст. чм	290		24		VI ст. чм
250	ЯіР			28	V ст. чм	291		24		VI ст. чм
251	ЯіР		28		VI ст. чм	292		44		VI ст. чм
252	ЯіР		32		VI ст. чм	293		40		VI ст. чм
253	ЯіР		32		VI ст. чм	294		36		VI ст. чм
254	ЯіР		24		VI ст. чм	295		44		VI ст. чм
255	ЯіР		24		VI ст. чм	296		36		VI ст. чм
256	ЯіР		36		VI ст. чм	297		32		VI ст. чм
257	ЯіР		36		VI ст. чм	298		28		VI ст. чм
258	ЯіР		24		VI ст. чм	299		24		VI ст. чм
259	ЯіР		28		VI ст. чм	300		24		VI ст. чм
260	ЯіР		32		VI ст. чм	301	40			VI ст. чм
261	ЯіР		24		VI ст. чм	302	28			VI ст. чм
262	ЯіР		24		VI ст. чм	303		40		VI ст. чм
263	ЯіР		24		VI ст. чм	304		28		VI ст. чм
264	ЯіР			32	V ст. чм	305		36		VI ст. чм
265	ЯіР		32		VI ст. чм	306		24		VI ст. чм
266	ЯіР	28			VI ст. чм	307		28		VI ст. чм
267	ЯіР	40			VI ст. чм	308		24		VI ст. чм
268	ЯіР	32			VI ст. чм	309		24		VI ст. чм
269	ЯіР	36			VI ст. чм	310		36		VI ст. чм
270	ЯіР	36			VI ст. чм	311		36		VI ст. чм
271	ЯіР	40			VI ст. чм	312		40		VI ст. чм
272	ЯіР	36			VI ст. чм	313		36		VI ст. чм
273	ЯіР		32		VI ст. чм	314		40		VI ст. чм
274	ЯіР		28		VI ст. чм	315		24		VI ст. чм
275	ЯіР	40			VI ст. чм	316		24		VI ст. чм
276	ЯіР		24		VI ст. чм	317		40		VI ст. чм
277	ЯіР	40			VI ст. чм	318		40		VI ст. чм
278	ЯіР	28			VI ст. чм	319		24		VI ст. чм
279	ЯіР		28		VI ст. чм	320		40		VI ст. чм
280	ЯіР		28		VI ст. чм	321		32		VI ст. чм
281	ЯіР		32		VI ст. чм	322		32		VI ст. чм
282	ЯіР		36		VI ст. чм	323		24		VI ст. чм
283	ЯіР		24		VI ст. чм	324		28		VI ст. чм

Всього пронумеровано дерев

Нумерацію і перелік пробели:

(посада)		(підпис)	(ініціали та прізвище)
(посада)		(підпис)	(ініціали та прізвище)
(посада)		(підпис)	(ініціали та прізвище)

НУМЕРАЦІЙНА ВІДОМІСТЬ ДЕРЕВ, призначених для вибіркової санітарної рубки

(Автономна Республіка Крим, область)

(найменування власника лісів, постійного лісокористувача)

Лісництво
квартал №

виділ №

урочище

ділянка

площа

гектарів

Порядковий номер дерева	Порода	Ступінь товщини стовбурів сантиметри			Категорія стану дерев, підстава відбору для рубки	Порядковий номер дерева	Порода	Ступінь товщини стовбурів сантиметри			Категорія стану дерев, підстава відбору для рубки
		ділові	напів ділові	дро- в'яні				ділові	напів ділові	дро- в'яні	
325	Ян		28		VI сі. цм	365	Ян			24	V сб. цм
326	Ян		40		VI сі. цм	366	Ян		28		V сб. цм
327	Ян		24		VI сі. цм	367	Ян		28		VI сб. цм
328	Ян		24		VI сі. цм	368	Ян		32		VI сі. цм
329	Ян		24		VI сі. цм	369	Ян		28		V сб. цм
330	Ян		44		VI сі. цм	370	Ян			24	VI сі. цм
331	Ян		36		VI сі. цм	371	Ян		24		VI сі. цм
332	Ян			24	VI сі. цм	372	Ян		24		VI сі. цм
333	Ян		32		VI сі. цм	373	Ян		40		VI сі. цм
334	Ян		28		VI сі. цм	374	Ян		40		VI сі. цм
335	Ян			24	VI сі. цм	375	Ян		36		VI сі. цм
336	Ян		28		VI сі. цм	376	Ян			40	VI сі. цм
337	Ян		36		VI сі. цм	377	Ян			24	VI сі. цм
338	Ян		40		VI сі. цм	378	Ян		28		VI сі. цм
339	Ян			32	VI сі. цм	379	Ян			24	VI сі. цм
340	Ян			24	VI сі. цм	380	Ян		24		V сб. цм
341	Ян		44		VI сі. цм	381	Ян			24	V сб. цм
342	Ян		24		VI сі. цм	382	Ян		36		VI сі. цм
343	Ян		36		VI сі. цм	383	Ян		36		VI сі. цм
344	Ян			24	VI сі. цм	384	Ян		32		V сб. цм
345	Ян		32		VI сі. цм	385	Ян		32		V сб. цм
346	Ян		24		VI сі. цм	386	Ян			24	VI сі. цм
347	Ян		28		VI сі. цм	387	Ян		28		V сб. цм
348	Ян			24	VI сі. цм	388	Ян			24	VI сі. цм
349	Ян		32		VI сі. цм	389	Ян		28		V сб. цм
350	Ян			24	VI сі. цм	390	Ян		28		VI сі. цм
351	Ян		24		VI сі. цм	391	Ян		40		VI сі. цм
352	Ян			24	VI сі. цм	392	Ян		36		VI сі. цм
353	Ян		32		VI сі. цм	393	Ян		28		V сб. цм
354	Ян		32		VI сі. цм	394	Ян		36		V сб. цм
355	Ян		28		VI сі. цм	395	Ян		36		VI сі. цм
356	Ян		28		VI сі. цм	396	Ян		36		VI сі. цм
357	Ян		40		VI сі. цм	397	Ян		28		VI сі. цм
358	Ян		28		VI сі. цм	398	Ян		28		V сб. цм
359	Ян			24	VI сі. цм	399	Ян			24	V сб. цм
360	Ян			24	VI сі. цм	400	Ян			24	VI сі. цм
361	Ян			24	V сб. цм	401	Ян			44	V сб. цм
362	Ян		36		V сб. цм	402	Ян		28		IV сб. цм
363	Ян			24	V сб. цм	403	Ян		48		VI сі. цм
364	Ян		36		V сб. цм	404	Ян			24	V сб. цм

4081	Ян	36		V класн сур	4082	Ян		24	V класн сур
4082	Бн		28	неписані	4083	Д		28	V класн сур
4087	Ян	36		V	4088	Ян		24	V класн сур
4088	Ян	36		V	4089	Ян	28		V класн сур
4089	Бн		24	неписані	4090	Ян		24	V класн сур
4186	Бн		24	неписані	4187	Ян	28		IV класн сур
4187	Ян	36		V	4188	Д		24	V класн сур
4188	Бн		32	неписані	4189	Ян	28		V класн сур
4189	Бн		24	неписані	4190	Ян		24	V класн сур
4190	Бн		24	неписані	4191	Ян		28	VI класн сур
4191	Ян	36		IV класн сур	4192	Ян	36		V класн сур
4192	Ян	32		IV класн сур	4193	Б		28	неписані
4193	Ян	32		V класн сур	4194	Ян	28		IV класн сур
4194	Ян		24	VI класн сур	4195	Ян	28		IV класн сур
4195	Ян		24	VI класн сур	4196	Ян	52		V класн сур
4196	Ян		24	V класн сур	4197	Ян	28		V класн сур
4197	Ян		24	VI класн сур	4198	Б		24	неписані
4198	Ян	36		VI класн сур	4199	Ян		28	V класн сур
4199	Ян	44		V класн сур	4200				
4200	Ян		24	VI класн сур	4201				
4201	Ян		24	V класн сур	4202				
4202	Ян	24		V класн сур	4203				
4203	Ян	28		VI класн сур	4204				
4204	Ян		24	VI класн сур	4205				
4205	Ян		24	VI класн сур	4206				
4206	Ян	24		V класн сур	4207				
4207	Ян	28		VI класн сур	4208				
4208	Ян		24	V класн сур	4209				
4209	Ян	28		IV класн сур	4210				
4210	Ян	36		IV класн сур	4211				
4211	Ян	28		IV класн сур	4212				
4212	Ян	36		V класн сур	4213				
4213	Ян	28		VI класн сур	4214				
4214	Бн		24	неписані	4215				
4215	Бн		24	неписані	4216				
4216	Ян		28	V класн сур	4217				
4217	Ян	32		IV класн сур	4218				
4218	Ян		24	V класн сур	4219				
4219	Ян	36		V класн сур	4220				
4220	Ян		36	VI класн сур	4221				
4221	Д		24	V класн сур	4222				

Всього пронумеровано дерев

Нумерацію і перелік провели: 4639/10

(посада)		(підпис)	(ініціали та прізвище)
САДС.НГ			Кітень. А.П.
(посада)		(підпис)	(ініціали та прізвище)
(посада)		(підпис)	(ініціали та прізвище)

НУМЕРАЦІЙНА ВІДОМІСТЬ ДЕРЕВ,
призначених для вибіркової санітарної рубки
Житомирська область

(Автономна Республіка Крим, область)

ДП Баранівське ЛМГ

(індивідуальний власник лісів, постійного лісокористувача)

Лісництво Житомирське урочище ділянка площа 1,9 гектарів
квартал № 34 виділ № 30

Порядковий номер дерева	Порода	Ступінь товщини стовбурів.			Категорія стану дерева, підстава відбору для рубки	Порядковий номер дерева	Порода	Ступінь товщини стовбурів.			Категорія стану дерева, підстава відбору для рубки
		сантиметрів						сантиметрів			
		діаметр	напір ділянки	дрова III				діаметр	напір ділянки	дрова III	
1	Ялі		36		VI ст. чх	41	Ялі		32		VI ст. чх
2	Ялі			28	VI ст. чх	42	Ялі		52		VI ст. чх
3	Ялі		28		VI ст. чх	43	Ялі		28		VI ст. чх
4	Ялі		36		VI ст. чх	44	Ялі		40		VI ст. чх
5	Ялі		32		VI ст. чх	45	Ялі		32		VI ст. чх
6	Ялі		48		VI ст. чх	46	Д		36		IV ст. чх
7	Ялі		28		VI ст. чх	47	Ялі		36		VI ст. чх
8	Ялі		36		VI ст. чх	48	Ялі		28		VI ст. чх
9	Ялі		36		VI ст. чх	49	Д		28		VI ст. чх
10	Ялі		40		VI ст. чх	50	Ялі		36		VI ст. чх
11	Ялі		32		VI ст. чх	51	Ялі	40			IV ст. чх
12	Ялі		32		VI ст. чх	52	Ялі		32		VI ст. чх
13	Ялі		36		VI ст. чх	53	Ялі		44		VI ст. чх
14	Ялі	36			IV ст. чх	54	Ялі		40		VI ст. чх
15	Ялі	36			IV ст. чх	55	Ялі		40		VI ст. чх
16	Ялі		28		VI ст. чх	56	Ялі		36		VI ст. чх
17	Ялі	40			IV ст. чх	57	Ялі		32		VI ст. чх
18	Ялі	28			IV ст. чх	58	Ялі		40		VI ст. чх
19	Ялі			28	VI ст. чх	59	Ялі		40		VI ст. чх
20	Ялі			28	VI ст. чх	60	Ялі		40		VI ст. чх
21	Ялі		44		VI ст. чх	61	Ялі		36		VI ст. чх
22	Ялі		32		VI ст. чх	62	Ялі		36		VI ст. чх
23	Ялі		44		VI ст. чх	63	Ялі		32		VI ст. чх
24	Ялі		32		VI ст. чх	64	Ялі		32		VI ст. чх
25	Ялі		36		VI ст. чх	65	Ялі		36		VI ст. чх
26	Ялі		36		VI ст. чх	66	Ялі		36		VI ст. чх
27	Ялі		36		VI ст. чх	67	Ялі		32		VI ст. чх
28	Ялі		36		VI ст. чх	68	Ялі		32		VI ст. чх
29	Ялі		36		VI ст. чх	69	Ялі		32		VI ст. чх
30	Ялі		36		VI ст. чх	70	Ялі		40		VI ст. чх
31	Ялі		36		VI ст. чх	71	Ялі		40		VI ст. чх
32	Ялі		36		VI ст. чх	72	Ялі		40		VI ст. чх
33	Ялі		36		VI ст. чх	73	Ялі		28		VI ст. чх
34	Ялі		36		VI ст. чх	74	Ялі	36			IV ст. чх
35	Ялі		36		VI ст. чх	75	Ялі	36			V ст. чх
36	Ялі		12		VI ст. чх	76	Ялі		28		V ст. чх
37	Ялі		36		VI ст. чх	77	Ялі		28		V ст. чх
38	Ялі		28		VI ст. чх	78	Ялі		28		VI ст. чх
39	Ялі		32		VI ст. чх	79	Ялі		48		IV ст. чх
40	Ялі		28		VI ст. чх	80	Ялі		28		VI ст. чх

НУМЕРАЦІЙНА ВІДОМІСТЬ ДЕРЕВ, призначених для вибіркової санітарної рубки

Житомирська область

(Автономна Республіка Крим, область)

ДП Баранівське ЛМГ

(найменування власника лісів, постійного лісокористувача)

Лісництво Зеремлянське

урочище _____

квартал № 55

виділ № 23

ділянка № _____

площа 6,3 гектарів

Порядковий номер дерева	Порода	Ступінь товщини стовбурів, сантиметрів			Категорія стану дерева, підстава вибору для рубки	Порядковий номер дерева	Порода	Ступінь товщини стовбурів, сантиметрів			Категорія стану дерева, підстава вибору для рубки
		ділові	напівділові	дров'яні				ділові	напівділові	дров'яні	
1	G	28			IV <i>big leaf</i>	51	C	24			V <i>сі сирок</i>
2	C		24		IV <i>big leaf</i>	52	A	32			VI <i>сі сир</i>
3	C		40		VI <i>сі сир</i>	53	C	28			VI <i>сі сирок</i>
4	C	28			VI <i>сі сир</i>	54	C	28			VI <i>сі сирок</i>
5	C		24		VI <i>сі сир</i>	55	C	32			VI <i>сі сирок</i>
6	C		32		VI <i>сі сир</i>	56	C	32			VI <i>сі сирок</i>
7	C		36		VI <i>сі сир</i>	57	C	24			V <i>сі сирок</i>
8	C	24			IV <i>big leaf</i>	58	C	32			VI <i>сі сирок</i>
9	C		32		VI <i>сі сир</i>	59	C	32			VI <i>сі сир</i>
10	C		32		VI <i>сі сир</i>	60	C	32			VI <i>сі сир</i>
11	C		24		VI <i>сі сир</i>	61	C	28			V <i>сі сирок</i>
12	C		40		VI <i>сі сир</i>	62	C	40			VI <i>сі сирок</i>
13	C	32			IV <i>big leaf</i>	63	C	40			IV <i>big leaf</i>
14	C	28			IV <i>big leaf</i>	64	C	36			IV <i>big leaf</i>
15	C		28		VI <i>сі сир</i>	65	C	32			IV <i>big leaf</i>
16	C		40		VI <i>сі сир</i>	66	C	24			IV <i>big leaf</i>
17	C		32		VI <i>сі сир</i>	67	C	32			IV <i>big leaf</i>
18	C		24		VI <i>сі сир</i>	68	C	32			VI <i>сі сир</i>
19	C		24		VI <i>сі сир</i>	69	C	32			IV <i>big leaf</i>
20	C		36		VI <i>сі сир</i>	70	C	24			IV <i>big leaf</i>
21	C		28		VI <i>сі сир</i>	71	C	36			IV <i>big leaf</i>
22	C		32		VI <i>сі сир</i>	72	C		32		VI <i>сі сир</i>
23	C		32		VI <i>сі сир</i>	73	C		36		VI <i>сі сир</i>
24	C		40		VI <i>сі сир</i>	74	C		36		VI <i>сі сир</i>
25	C		32		VI <i>сі сир</i>	75	C		28		VI <i>сі сирок</i>
26	C		32		VI <i>сі сир</i>	76	C		28		VI <i>сі сир</i>
27	C		32		VI <i>сі сир</i>	77	C		36		VI <i>сі сирок</i>
28	C		32		VI <i>сі сир</i>	78	C		32		VI <i>сі сир</i>
29	C		28		VI <i>сі сир</i>	79	C		40		VI <i>сі сирок</i>
30	C		24		VI <i>сі сир</i>	80	C		28		VI <i>сі сирок</i>
31	C		32		VI <i>сі сир</i>	81	C		24		VI <i>сі сирок</i>
32	C		28		VI <i>сі сир</i>	82	C		24		VI <i>сі сир</i>
33	C		24		VI <i>сі сир</i>	83	C		24		VI <i>сі сир</i>
34	C		24		VI <i>сі сир</i>	84	C	28			IV <i>big leaf</i>
35	C		32		VI <i>сі сир</i>	85	C		32		VI <i>сі сирок</i>
36	C		28		VI <i>сі сир</i>	86	C		36		VI <i>сі сир</i>
37	C		32		VI <i>сі сир</i>	87	C		28		VI <i>сі сирок</i>
38	C		32		VI <i>сі сир</i>	88	C		28		VI <i>сі сирок</i>
39	C		28		VI <i>сі сир</i>	89	C		32		VI <i>сі сир</i>
40	C		32		VI <i>сі сир</i>	90	C		32		VI <i>сі сир</i>
41	C		32		VI <i>сі сир</i>	91	C	36			IV <i>big leaf</i>
42	C		28		VI <i>сі сир</i>	92	C		28		IV <i>big leaf</i>
43	C		28		VI <i>сі сир</i>	93	C	40			IV <i>big leaf</i>
44	C		32		VI <i>сі сир</i>	94	C	36			IV <i>big leaf</i>
45	C		32		VI <i>сі сир</i>	95	C		24		V <i>сі сирок</i>
46	C		24		VI <i>сі сир</i>	96	C	40			IV <i>big leaf</i>
47	D			24	VI <i>сі сир</i>	97	C	32			IV <i>big leaf</i>
48	C		32		VI <i>сі сир</i>	98	C		32		IV <i>big leaf</i>
49	C		28		VI <i>сі сир</i>	99	C		32		IV <i>big leaf</i>
50	C		32		VI <i>сі сир</i>	100	C	36			IV <i>big leaf</i>

Порядковий № дерева	Порода	ділові	напівділові	дров'яні	Категорія ст. дерева, підст. відбору для р	Порядковий № дерева	Порода	ділові	напівділові	дров'яні	Категорія с. дерева, під відбору для
101	C	28			IV <i>big m...</i>	156	C	24			IV <i>big m...</i>
102	C	24			V <i>big m...</i>	157	C	36			IV <i>big m...</i>
103	C	40			IV <i>big m...</i>	158	C	28			IV <i>big m...</i>
104	C	24			IV <i>big m...</i>	159	C	27			IV <i>big m...</i>
105	C	24			IV <i>big m...</i>	160	C	28			IV <i>big m...</i>
106	C		24		V <i>big m...</i>	161	C		28		IV <i>big m...</i>
107	C		32		IV <i>big m...</i>	162	C	40			IV <i>big m...</i>
108	C	32			IV <i>big m...</i>	163	C	36			IV <i>big m...</i>
109	C		24		IV <i>big m...</i>	164	C	24			IV <i>big m...</i>
110	C	40			IV <i>big m...</i>	165	C	36			IV <i>big m...</i>
111	C	36			IV <i>big m...</i>	166	C	44			IV <i>big m...</i>
112	C	24			IV <i>big m...</i>	167	C	40			IV <i>big m...</i>
113	C	48			IV <i>big m...</i>	168	C		24		IV <i>big m...</i>
114	C	28			IV <i>big m...</i>	169	C	28			IV <i>big m...</i>
115	C			28	IV <i>big m...</i>	170	C	37			IV <i>big m...</i>
116	C	24			IV <i>big m...</i>	171	C	36			IV <i>big m...</i>
117	C	28			IV <i>big m...</i>	172	C	32			IV <i>big m...</i>
118	C	32			IV <i>big m...</i>	173	C	32			IV <i>big m...</i>
119	C	40			IV <i>big m...</i>	174	C	28			IV <i>big m...</i>
120	C	36			IV <i>big m...</i>	175	C	24			IV <i>big m...</i>
121	C	44			IV <i>big m...</i>	176	C	36			IV <i>big m...</i>
122	C	32			IV <i>big m...</i>	177	C	28			IV <i>big m...</i>
123	C	32			IV <i>big m...</i>	178	C		28		IV <i>big m...</i>
124	C	28			IV <i>big m...</i>	179	C			28	IV <i>big m...</i>
125	C	28			IV <i>big m...</i>	180	C			28	IV <i>big m...</i>
126	C		32		IV <i>big m...</i>	181	C	32			IV <i>big m...</i>
127	C	28			IV <i>big m...</i>	182	C		28		IV <i>big m...</i>
128	C	40			IV <i>big m...</i>	183	C		28		IV <i>big m...</i>
129	C	32			IV <i>big m...</i>	184	C		28	44	IV <i>big m...</i>
130	C	40			IV <i>big m...</i>	185	C	28			IV <i>big m...</i>
131	C	28		28	IV <i>big m...</i>	186	C				IV <i>big m...</i>
132	C	28			IV <i>big m...</i>	187	C	28			IV <i>big m...</i>
133	C	32			IV <i>big m...</i>	188	C	32			IV <i>big m...</i>
134	C	28			IV <i>big m...</i>	189	C		36		IV <i>big m...</i>
135	C	36			IV <i>big m...</i>	190	C		36		IV <i>big m...</i>
136	C	28			IV <i>big m...</i>	191	C				IV <i>big m...</i>
137	C		24		IV <i>big m...</i>	192	C				IV <i>big m...</i>
138	C	36			IV <i>big m...</i>	193	C				IV <i>big m...</i>
139	C	40			IV <i>big m...</i>	194	C				IV <i>big m...</i>
140	C	32			IV <i>big m...</i>	195	C				IV <i>big m...</i>
141	C	32			IV <i>big m...</i>	196	C				IV <i>big m...</i>
142	C	36			IV <i>big m...</i>	197	C				IV <i>big m...</i>
143	C			36	IV <i>big m...</i>	198	C				IV <i>big m...</i>
144	C	31			IV <i>big m...</i>	199	C				IV <i>big m...</i>
145	C	36			IV <i>big m...</i>	200	C				IV <i>big m...</i>
146	C		48		IV <i>big m...</i>	201	C				IV <i>big m...</i>
147	C		48		IV <i>big m...</i>	202	C				IV <i>big m...</i>
148	C		48		IV <i>big m...</i>	203	C				IV <i>big m...</i>
149	C	44		48	IV <i>big m...</i>	204	C				IV <i>big m...</i>
150	C	36			IV <i>big m...</i>	205	C				IV <i>big m...</i>
151	C	40			IV <i>big m...</i>	206	C				IV <i>big m...</i>
152	C	28			IV <i>big m...</i>	207	C				IV <i>big m...</i>
153	C	32			IV <i>big m...</i>	208	C				IV <i>big m...</i>
154	C				IV <i>big m...</i>	209	C				IV <i>big m...</i>
155	C				IV <i>big m...</i>	210	C				IV <i>big m...</i>

Всього проученовано дерев 190 шт

190 шт

Нумерація і перелік пробелів

м.м.м.м.

м.м.м.м.

м.м.м.м.

м.м.м.м.

М.м.м.м.м.м.

М.м.м.м.м.м.

М.м.м.м.м.м.

НУМЕРАЦІЙНА ВІДОМІСТЬ ДЕРЕВ, призначених для вибіркової санітарної рубки

Частина № 1

(Автономна Республіка Крим, область)

ДП "Дніпро-Восток ЛМТ"

(найменування власника лісів, постійного лісокористувача)

Лісництво ЗУНДІРІС

урочище

квартал № 8

виділ № 3

ділянка



площа 4,9 гектарів

Порядковий номер дерева	Порода	Ступінь товщини стовбурів				Категорія стану дерева підстава відбору для рубки	Порядковий номер дерева	Порода	Ступінь товщини стовбурів				Категорія стану дерева підстава відбору для рубки
		сантиметри							сантиметри				
		ділові	напів ділові	дров'яні					ділові	напів ділові	дров'яні		
1	Ялі		28		V СІ. см	41	Ялі	28			IV Виснаго		
2	Ялі	36			IV Виснаго	42	Ялі		36		IV Виснаго		
3	Ялі		32		IV Виснаго	43	Ялі	36			IV Виснаго		
4	Ялі		48		IV Виснаго	44	Ялі	36			V СБ. см		
5	Ялі		36		V СБ. см	45	Ялі		40		V СБ. см		
6	Ялі	44			V СБ. см	46	Ялі	36			V СБ. см		
7	Ялі		44		V СБ. см	47	Ялі	36			V СБ. см		
8	Ялі	32			V СБ. см	48	Ялі	36			V СБ. см		
9	Ялі		56		V СБ. см	49	Ялі		40		V СБ. см		
10	Ялі		52		V СБ. см	50	Ялі		36		V СБ. см		
11	Ялі		36		V СБ. см	51	Ялі	48			V СБ. см		
12	Ялі	40			V СБ. см	52	Ялі	48			V СБ. см		
13	Ялі		36		V СБ. см	53	Ялі	52			V СБ. см		
14	Ялі	52			V СБ. см	54	Ялі	44			V СБ. см		
15	Ялі	36			V СБ. см	55	Ялі	32			V СБ. см		
16	Ялі		32		V СБ. см	56	Ялі	44			V СБ. см		
17	Ялі		40		V СБ. см	57	Ялі	44			V СБ. см		
18	Ялі		36		V СБ. см	58							
19	Ялі		32		V СБ. см	59							
20	Ялі	40			V СБ. см	60							
21	Ялі		28		IV Виснаго	61							
22	Ялі		40		IV Виснаго	62							
23	Ялі		44		IV Виснаго	63							
24	Ялі		28		IV Виснаго	64							
25	Ялі		28		V СБ. см	65							
26	Ялі		52		V СБ. см	66							
27	Ялі		36		V СБ. см	67							
28	Ялі		28		V СБ. см	68							
29	Ялі		28		V СБ. см	69							
30	Ялі		28		V СБ. см	70							
31	Ялі		32		V СБ. см	71							
32	Ялі	28			V СБ. см	72							
33	Ялі	28			V СБ. см	73							
34	Ялі		32		V СБ. см	74							
35	Ялі		28		V СБ. см	75							
36	Ялі	44			V СБ. см	76							
37	Ялі		40		IV Виснаго	77							
38	Ялі		36		IV Виснаго	78							
39	Ялі		48		IV Виснаго	79							
40	Ялі		40		IV Виснаго	80							

81					122				
82					123				
83					124				
84					125				
85					126				
86					127				
87					128				
88					129				
89					130				
90					131				
91					132				
92					133				
93					134				
94					135				
95					136				
96					137				
97					138				
98					139				
99					140				
100					141				
101					142				
102					143				
103					144				
104					145				
105					146				
106					147				
107					148				
108					149				
109					150				
110					151				
111					152				
112					153				
113					154				
114					155				
115					156				
116					157				
117					158				
118					159				
119					160				
120					161				
121					162				

Всього пронумеровано дерев 57 446

Нумерацію і перелік провели:

<u>А. А. 1-20</u>			<u>Мікітшин В. П.</u>
(посада)		(підпис)	(ініціали та прізвище)
<u>Іванко А. П.</u>			<u>Кашинський В. С.</u>
(посада)		(підпис)	(ініціали та прізвище)
(посада)		(підпис)	(ініціали та прізвище)

НУМЕРАЦІЙНА ВІДОМІСТЬ ДЕРЕВ, призначених для вибіркової санітарної рубки

(Автономна Республіка Крим, область)

(найменування власника лісів, постійного лісокористувача)

Лісництво Земельний урочище Ліс
квартал № 8 виділ № 1 ділянка 1.9 гектарів

Порядковий номер дерева	Порода	Ступінь товщини стовбурів сантиметри			Категорія стану дерева, підстава відбору для рубки	Порядковий номер дерева	Порода	Ступінь товщини стовбурів сантиметри			Категорія стану дерева, підстава відбору для рубки
		ділові	напів ділові	дров'яні				ділові	напів ділові	дров'яні	
1	Ялі	52			IV в'ялого	41	Ялі		40		IV в'ялого
2	Ялі	40			IV в'ялого	42	Ялі		48		V в'ялого
3	Ялі		44		VI с'ялого	43	Ялі	44			V с'ялого
4	Ялі	36			V с'ялого	44	Ялі	56			V с'ялого
5	Ялі	32			V с'ялого	45	Ялі		44		V с'ялого
6	Ялі	36			V с'ялого	46	Ялі	52			V с'ялого
7	Ялі		36		IV в'ялого	47	Ялі	40			V с'ялого
8	Ялі	52			IV в'ялого	48	Ялі	28			V с'ялого
9	Ялі	32			IV в'ялого	49	Ялі	40			V с'ялого
10	Ялі		36		IV в'ялого	50	Ялі		52		V с'ялого
11	Ялі		36		IV в'ялого	51	Ялі		28		V с'ялого
12	Ялі		48		V с'ялого	52	Ялі	36			V с'ялого
13	Ялі	44			V с'ялого	53	Ялі		32		V с'ялого
14	Ялі	44			V с'ялого	54					
15	Ялі		24		V с'ялого	55					
16	Ялі		36		V с'ялого	56					
17	Ялі	48			V с'ялого	57					
18	Ялі		48		V с'ялого	58					
19	Ялі		36		IV в'ялого	59					
20	Ялі		44		IV в'ялого	60					
21	Ялі		52		IV в'ялого	61					
22	Ялі		44		V с'ялого	62					
23	Ялі		36		V с'ялого	63					
24	Ялі	40			V с'ялого	64					
25	Ялі		40		V с'ялого	65					
26	Ялі		36		V с'ялого	66					
27	Ялі	52			V с'ялого	67					
28	Ялі		36		IV в'ялого	68					
29	Ялі		32		V с'ялого	69					
30	Ялі	44			IV в'ялого	70					
31	Ялі		36		IV в'ялого	71					
32	Ялі	28			V с'ялого	72					
33	Ялі		40		V с'ялого	73					
34	Ялі		40		V с'ялого	74					
35	Ялі	36			V с'ялого	75					
36	Ялі		36		V с'ялого	76					
37	Ялі		56		V с'ялого	77					
38	Ялі		36		IV в'ялого	78					
39	Ялі	32			IV в'ялого	79					
40	Ялі	44			V с'ялого	80					

81					122				
82					123				
83					124				
84					125				
85					126				
86					127				
87					128				
88					129				
89					130				
90					131				
91					132				
92					133				
93					134				
94					135				
95					136				
96					137				
97					138				
98					139				
99					140				
100					141				
101					142				
102					143				
103					144				
104					145				
105					146				
106					147				
107					148				
108					149				
109					150				
110					151				
111					152				
112					153				
113					154				
114					155				
115					156				
116					157				
117					158				
118					159				
119					160				
120					161				
121					162				

Всього пронумеровано дерев 53 дубів

Нумерацію і перелік провели:

М.М. С. С.
(посада)

(підпис)

П.М. С. С.
(ініціали та прізвище)

М.М. С. С.
(посада)

(підпис)

П.М. С. С.
(ініціали та прізвище)

(посада)

(підпис)

(ініціали та прізвище)

НУМЕРАЦІЙНА ВІДОМІСТЬ ДЕРЕВ, призначених для вибіркової санітарної рубки

Мирне шпоро

(Автономна Республіка Крим, область)

ДТ "Білім-Бере" ЛМБ

(найменування власника лісів, постійного лісокористувача)

Лісництво

квартал № *10*

виїзд № *18*

урочище

ділянка

площа

1,1 гектарів

Порядковий номер дерева	Порода	Ступінь товщини стовбурів сантиметри			Категорія стану дерева, підстава відбору для рубки	Порядковий номер дерева	Порода	Ступінь товщини стовбурів сантиметри			Категорія стану дерева, підстава відбору для рубки
		ділові	напів ділові	дро- в'яні				ділові	напів ділові	дро- в'яні	
1	С		40		VI ст. чх	41	С		36		VI ст. чх
2	С	28			VI ст. чх	42	С		28		VI ст. чх
3	С		24		VI ст. чх	43	С		24		VI ст. чх
4	С		24		VI ст. чх	44	С		24		VI ст. чх
5	С	28			VI ст. чх	45	С	32			VI ст. чх
6	С	18			VI ст. чх	46	С		24		VI ст. чх
7	С	44			VI ст. чх	47	С		24		VI ст. чх
8	С		24		VI ст. чх	48	С		24		VI ст. чх
9	С		28		VI ст. чх	49	С		24		VI ст. чх
10	С		36		VI ст. чх	50	С		32		VI ст. чх
11	С		32		VI ст. чх	51	С	32			VI ст. чх
12	С		40		VI ст. чх	52	С	32			VI ст. чх
13	С		32		VI ст. чх	53	С		28		VI ст. чх
14	С		28		VI ст. чх	54	С	36			VI ст. чх
15	С		26		VI ст. чх	55	С		24		VI ст. чх
16	С		24		VI ст. чх	56	С		28		VI ст. чх
17	С		32		VI ст. чх	57	С		24		VI ст. чх
18	С		32		VI ст. чх	58	С		32		VI ст. чх
19	С		24		VI ст. чх	59	С		40		VI ст. чх
20	С		32		VI ст. чх	60	С		24		VI ст. чх
21	С		28		VI ст. чх	61	С	36			VI ст. чх
22	С		32		VI ст. чх	62	С				VI ст. чх
23	С		28		VI ст. чх	63					
24	С		28		VI ст. чх	64					
25	С		24		VI ст. чх	65					
26	С		24		VI ст. чх	66					
27	С		28		VI ст. чх	67					
28	С	36			VI ст. чх	68					
29	С		24		VI ст. чх	69					
30	С		28		VI ст. чх	70					
31	С		28		VI ст. чх	71					
32	С	24			VI ст. чх	72					
33	С		24		VI ст. чх	73					
34	С		32		VI ст. чх	74					
35	С		44		VI ст. чх	75					
36	С	40			VI ст. чх	76					
37	С		24		VI ст. чх	77					
38	С		24		VI ст. чх	78					
39	С		32		VI ст. чх	79					
40	С		24		VI ст. чх	80					

81					122					
82					123					
83					124					
84					125					
85					126					
86					127					
87					128					
88					129					
89					130					
90					131					
91					132					
92					133					
93					134					
94					135					
95					136					
96					137					
97					138					
98					139					
99					140					
100					141					
101					142					
102					143					
103					144					
104					145					
105					146					
106					147					
107					148					
108					149					
109					150					
110					151					
111					152					
112					153					
113					154					
114					155					
115					156					
116					157					
117					158					
118					159					
119					160					
120					161					
121					162					

Всього пронумеровано дерев *61 дерево*

Нумерацію і перелік провели:

М.М. 1-40
(посада)

(підпис)

Віктор А.В.
(ініціали та прізвище)

М.М. 1-40
(посада)

(підпис)

Віктор А.В.
(ініціали та прізвище)

(посада)

(підпис)

(ініціали та прізвище)

НУМЕРАЦІЙНА ВІДОМІСТЬ ДЕРЕВ. призначених для вибіркової санітарної рубки

(Автономна Республіка Крим, область)

(найменування власника лісів, постійного лісокористувача)

Лісництво Зиминин
квартал № 29 виділ № 21

урочище

ділянка

площа

гектарів

Порядковий номер дерева	Порода	Ступінь товщини стовбурів			Категорія стану дерева, підстава відбору для рубки	Порядковий номер дерева	Порода	Ступінь товщини стовбурів			Категорія стану дерева, підстава відбору для рубки
		сантиметри						сантиметри			
		ділові	напів ділові	дров'яні				ділові	напів ділові	дров'яні	
1	дуб	40			VI ст. цх	41	дуб	36			IV відмираюче
2	дуб	24			IV відмираюче	42	дуб	24			IV відмираюче
3	дуб	36			IV відмираюче	43	дуб		28		IV відмираюче
4	дуб	28			IV відмираюче	44	дуб		28		IV відмираюче
5	дуб		24		IV відмираюче	45	дуб		28		IV відмираюче
6	дуб	40			IV відмираюче	46	дуб		24		IV відмираюче
7	дуб		32		IV відмираюче	47	дуб		28		IV відмираюче
8	дуб	28			IV відмираюче	48					
9	дуб		24		IV відмираюче	49					
10	дуб		28		IV відмираюче	50					
11	дуб		24		IV відмираюче	51					
12	дуб		24		IV відмираюче	52					
13	дуб	28			IV відмираюче	53					
14	дуб	28			IV відмираюче	54					
15	дуб		24		IV відмираюче	55					
16	дуб		24		IV відмираюче	56					
17	дуб		24		IV відмираюче	57					
18	дуб	28			IV відмираюче	58					
19	дуб	36			IV відмираюче	59					
20	дуб		40		IV відмираюче	60					
21	дуб		32		IV відмираюче	61					
22	дуб	28			IV відмираюче	62					
23	дуб		24		IV відмираюче	63					
24	дуб		24		IV відмираюче	64					
25	дуб		28		VI ст. цх	65					
26	дуб		24		VI ст. цх	66					
27	дуб		24		VI ст. цх	67					
28	дуб		24		VI ст. цх	68					
29	дуб	32			IV відмираюче	69					
30	дуб		32		IV відмираюче	70					
31	дуб	24			IV відмираюче	71					
32	дуб		28		IV відмираюче	72					
33	дуб		24		IV відмираюче	73					
34	дуб		32		IV відмираюче	74					
35	дуб		28		VI ст. цх	75					
36	дуб		24		IV відмираюче	76					
37	дуб	24			VI ст. цх	77					
38	дуб	36			VI ст. цх	78					
39	дуб		24		IV відмираюче	79					
40	дуб		24		IV відмираюче	80					

81					122				
82					123				
83					124				
84					125				
85					126				
86					127				
87					128				
88					129				
89					130				
90					131				
91					132				
92					133				
93					134				
94					135				
95					136				
96					137				
97					138				
98					139				
99					140				
100					141				
101					142				
102					143				
103					144				
104					145				
105					146				
106					147				
107					148				
108					149				
109					150				
110					151				
111					152				
112					153				
113					154				
114					155				
115					156				
116					157				
117					158				
118					159				
119					160				
120					161				
121					162				

Всього пронумеровано дерев

Нумерацію і перелік провели:

Мені А. Г.									
(посада)									
Мені А. Г.									
(посада)									
(посада)									

[Signature]
(підпис)
[Signature]
(підпис)

[Signature]
(ініціали та прізвище)
[Signature]
(ініціали та прізвище)

(підпис)

(ініціали та прізвище)

НУМЕРАЦІЙНА ВІДОМІСТЬ ДЕРЕВ, призначених для вибіркової санітарної рубки

Ніктомирська ДСН

(Автономна Республіка Крим, область)

ДП "Богатівське ЛМТ"

(найменування власника лісів, постійного лісокористувача)

Лісництво
квартал № 55

Землі лісосте
виділ № 11

урочище
ділянка

площа 3.8 гектарів

Порядковий номер дерева	Порода	Ступінь товщини стовбурів			Категорія стану дерева, підстава відбору для рубки	Порядковий номер дерева	Порода	Ступінь товщини стовбурів			Категорія стану дерева, підстава відбору для рубки
		сантиметри						сантиметри			
		ділові	напів ділові	дров'яні				ділові	напів ділові	дров'яні	
1	Д			32	VI біл. сосна	41	С	32			IV біл. сосна
2	С		28		V біл. сосна	42	С	32			IV біл. сосна
3	С	40			IV біл. сосна	43	С	28			IV біл. сосна
4	С		28		V біл. сосна	44	С	32			IV біл. сосна
5	С			24	VI біл. сосна	45	С	40			IV біл. сосна
6	С		36		VI біл. сосна	46	С		32		IV біл. сосна
7	С		24		VI біл. сосна	47	С	32			IV біл. сосна
8	С		32		IV біл. сосна	48	С	36			IV біл. сосна
9	С	36			IV біл. сосна	49	С	36			IV біл. сосна
10	С	32			IV біл. сосна	50	С	28			IV біл. сосна
11	С	36			IV біл. сосна	51	С	28			IV біл. сосна
12	С		40		VI біл. сосна	52	С	24			IV біл. сосна
13	С		28		VI біл. сосна	53	С	24			IV біл. сосна
14	С		36		VI біл. сосна	54	С	28			IV біл. сосна
15	С		32		VI біл. сосна	55	С	24			IV біл. сосна
16	С	48			IV біл. сосна	56	С	32			IV біл. сосна
17	Д			24	IV біл. сосна	57	С	36			IV біл. сосна
18	С	24			IV біл. сосна	58	С	36			IV біл. сосна
19	С	36			IV біл. сосна	59	С	28			IV біл. сосна
20	С	32			IV біл. сосна	60	С		32		IV біл. сосна
21	С	24			IV біл. сосна	61	С	32			IV біл. сосна
22	С	28			IV біл. сосна	62	С	36			IV біл. сосна
23	С		28		VI біл. сосна	63	С	40			IV біл. сосна
24	С	36			IV біл. сосна	64	С	32			IV біл. сосна
25	С	28			IV біл. сосна	65	С		32		VI біл. сосна
26	С	28			IV біл. сосна	66	С	40			IV біл. сосна
27	Д			24	VI біл. сосна	67	С	36			IV біл. сосна
28	С	28			IV біл. сосна	68	С		32		VI біл. сосна
29	С	44			IV біл. сосна	69	С	28			IV біл. сосна
30	С			28	VI біл. сосна	70	С		28		IV біл. сосна
31	С	28			IV біл. сосна	71	С	28			IV біл. сосна
32	С		32		VI біл. сосна	72	С	40			IV біл. сосна
33	С		24		VI біл. сосна	73	С	44			IV біл. сосна
34	С	28			IV біл. сосна	74	С		36		IV біл. сосна
35	С	32			IV біл. сосна	75	С			32	VI біл. сосна
36	С		28		IV біл. сосна	76	С		32		IV біл. сосна
37	С	32			IV біл. сосна	77	С	44			IV біл. сосна
38	С		28		VI біл. сосна	78	С	48			IV біл. сосна
39	С		32		VI біл. сосна	79	С	32			IV біл. сосна
40	С		32		VI біл. сосна	80	С	32			IV біл. сосна

81	C	32		IV, б'іг'ує	122				
82	C	32		IV, б'іг'ує	123				
83	C	36		IV, б'іг'ує	124				
84	C	40		IV, б'іг'ує	125				
85	C	36		IV, б'іг'ує	126				
86	C		32	IV, б'іг'ує	127				
87					128				
88					129				
89					130				
90					131				
91					132				
92					133				
93					134				
94					135				
95					136				
96					137				
97					138				
98					139				
99					140				
100					141				
101					142				
102					143				
103					144				
104					145				
105					146				
106					147				
107					148				
108					149				
109					150				
110					151				
111					152				
112					153				
113					154				
114					155				
115					156				
116					157				
117					158				
118					159				
119					160				
120					161				
121					162				

Всього пронумеровано дерев 86 шт.

Нумерацію і перелік провели:

пос. К. С.					
(посада)			(підпис)		Михайло І. І.
					(ініціали та прізвище)
пос. Н. Т.					
(посада)			(підпис)		Виталик В. С.
					(ініціали та прізвище)
(посада)			(підпис)		(ініціали та прізвище)

НУМЕРАЦІЙНА ВІДОМІСТЬ ДЕРЕВ, призначених для вибіркової санітарної рубки

Митишинська

(Автономна Республіка Крим, область)

(найменування власника лісів, постійного лісокористувача)

Лісництво

урочище

квартал № 104

виділ № 10

ділянка

площа 1.0 гектарів

Порядковий номер дерева	Порода	Ступінь товщини стовбурів			Категорія стану дерева, підстава відбору для рубки	Порядковий номер дерева	Порода	Ступінь товщини стовбурів			Категорія стану дерева, підстава відбору для рубки
		сантиметри						сантиметри			
		ділові	напів ділові	дров'яні				ділові	напів ділові	дров'яні	
1	Яле	40			IV Висхідного	41	Яле	28		VI ст. чм	
2	Яле	56			IV Висхідного	42	Яле	32		VI ст. чм	
3	Яле		32		VI ст. чм	43	Яле	44		VI ст. чм	
4	Яле	32			IV Висхідного	44	Яле	32		VI ст. чм	
5	Яле	32			IV Висхідного	45	Яле	28		VI ст. чм	
6	Яле	40			IV Висхідного	46	Яле	32		VI ст. чм	
7	Яле	36			IV Висхідного	47	Яле	24		IV Висхідного	
8	Яле	28			VI ст. чм	48	Яле	40		VI ст. чм	
9	Яле	24			VI ст. чм	49	Яле	32		VI ст. чм	
10	Яле	56			IV Висхідного	50	Ср	28		IV Висхідного	
11	Яле		36		IV Висхідного	51	Яле	24		VI Висхідного	
12	Яле	28			IV Висхідного	52	Яле	24		VI ст. чм	
13	Бл	28			IV Висхідного	53	Яле	24		VI ст. чм	
14	Бл	36			IV Висхідного	54	Яле	32		VI ст. чм	
15	Бл		28		IV Висхідного	55	Яле	24		VI ст. чм	
16	Бит	28			IV Висхідного	56	Яле	24		VI ст. чм	
17	Бит		36		IV Висхідного	57	Яле	24		VI ст. чм	
18	Бит		32		IV Висхідного	58	Яле	32		VI ст. чм	
19	Бл	32			IV Висхідного	59	Яле	28		VI ст. чм	
20	Бит		28		IV Висхідного	60	Бл	28		IV Висхідного	
21	Бит	32			IV Висхідного	61	Яле	28		VI ст. чм	
22	Бит	28			IV Висхідного	62	Яле	36		VI ст. чм	
23	Бит	32			IV Висхідного	63	Яле	28		VI ст. чм	
24	Бит	24			IV Висхідного	64	Яле	28		VI ст. чм	
25	Яле		36		VI ст. чм	65	Яле	32		VI ст. чм	
26	Яле		32		VI ст. чм	66	Яле	28		VI ст. чм	
27	Яле		28		VI ст. чм	67	Яле	36		VI ст. чм	
28	Яле		32		VI ст. чм	68	Яле	24		VI ст. чм	
29	Яле		28		VI ст. чм	69	Яле	24		VI ст. чм	
30	Яле		28		VI ст. чм	70	Яле	28		VI ст. чм	
31	Яле		24		VI ст. чм	71	Яле	32		VI ст. чм	
32	Яле		28		VI ст. чм	72	Яле	28		VI ст. чм	
33	Яле		28		VI ст. чм	73	Яле	24		VI ст. чм	
34	Яле		24		VI ст. чм	74	Яле	28		VI ст. чм	
35	Яле	28			VI ст. чм	75	Яле	28		VI ст. чм	
36	Яле	32			VI ст. чм	76	Яле	28		VI ст. чм	
37	Яле	28			VI ст. чм	77	Яле	24		VI ст. чм	
38	Яле	28			VI ст. чм	78	Яле	28		VI ст. чм	
39	Яле	28			VI ст. чм	79	Бит	28		IV Висхідного	
40	Яле	24			IV Висхідного	80	Яле	24		VI ст. чм	

81	кат	32		IV Висиманов	122				
82	кат	36		IV Висиманов	123				
83	Яср	48		IV Висиманов	124				
84	кат	37		IV Висиманов	125				
85	бп	28		IV Висиманов	126				
86	бп	28		IV Висиманов	127				
87	кат		32	IV Висиманов	128				
88	кат		24	IV Висиманов	129				
89	Яср	22		IV Висиманов	130				
90	Яср	32		IV Висиманов	131				
91	Яср		24	IV Висиманов	132				
92	Яср		28	IV Висиманов	133				
93	кат	28		IV Висиманов	134				
94	Яср	28		VI ст. цп	135				
95	Яср	32		VI ст. цп	136				
96	Яср	28		VI ст. цп	137				
97	Яср	44		VI ст. цп	138				
98	Яср	36		VI ст. цп	139				
99	Яср	46		VI ст. цп	140				
100	Яср		28	VI ст. цп	141				
101	Яср	24		IV Висиманов	142				
102	бп	24		IV Висиманов	143				
103	кат	32		IV Висиманов	144				
104	кат		32	IV Висиманов	145				
105	бп	28		IV Висиманов	146				
106	кат		32	IV Висиманов	147				
107					148				
108					149				
109					150				
110					151				
111					152				
112					153				
113					154				
114					155				
115					156				
116					157				
117					158				
118					159				
119					160				
120					161				
121					162				

Всього пронумеровано дерев 106 94 00

Нумерацію і перелік проєктів:

10.11.15			
(посада)		(підпис)	Тарас Т.В. (ініціали та прізвище)
10.11.15			
(посада)		(підпис)	Міхалюк К.П. (ініціали та прізвище)
(посада)		(підпис)	(ініціали та прізвище)

НУМЕРАЦІЙНА ВІДОМІСТЬ ДЕРЕВ, призначених для вибіркової санітарної рубки

(Автономна Республіка Крим, область)

(найменування власника лісів, постійного лісокористувача)

Лісництво Симферопольське урочище Дуб "Білий"
квартал № 95 виділ № 8 ділянка 0.8 гектарів

Порядковий номер дерева	Порода	Ступінь товщини стовбурів сантиметри			Категорія стану дерева, підстава відбору для рубки	Порядковий номер дерева	Порода	Ступінь товщини стовбурів сантиметри			Категорія стану дерева, підстава відбору для рубки
		ділові	напів ділові	дров'яні				ділові	напів ділові	дров'яні	
1	Дуб	24			V св. сук	41	С3	32			IV відшкодує
2	С3		24		V св. сук	42	С3	32			-11-
3	Дуб	24			V св. сук	43	С3	32			-11-
4	С3		24		V св. сук	44	С3	32			-11-
5	Дуб	24			V св. сук	45	С3	32			-11-
6	С3		24		V св. сук	46	С3	32			-11-
7	Дуб			24	VI а. сук	47	С3	32			-11-
8	С3		24		VI а. сук	48	С3	32			-11-
9	Дуб			24	-11-	49	С3	32			-11-
10	Дуб	28			V св. сук	50	С3	36			-11-
11	Дуб	28			-11-	51	С3	40			-11-
12	Дуб	28			-11-	52	С3	40			-11-
13	С3			28	-11-	53	С3			40	-11-
14	Дуб	28			-11-	54					
15	Дуб	28			-11-	55					
16	Дуб	28			-11-	56					
17	С3	28			-11-	57					
18	Дуб			28	VI а. сук	58					
19	С3	28			IV відшкодує	59					
20	Дуб			28	VI а. сук	60					
21	С3	28			V св. сук	61					
22	Дуб			28	-11-	62					
23	Дуб		32		-11-	63					
24	Дуб		32		-11-	64					
25	Дуб		32		-11-	65					
26	Дуб		32		-11-	66					
27	Дуб	32			-11-	67					
28	С3	28			-11-	68					
29	С3	28			IV відшкодує	69					
30	Дуб	36			-11-	70					
31	С3	28			-11-	71					
32	Дуб	36			-11-	72					
33	С3			28	VI а. сук	73					
34	Дуб	36			V св. сук	74					
35	Дуб	36			-11-	75					
36	Дуб	36			-11-	76					
37	Дуб	44			-11-	77					
38	С3			28	-11-	78					
39	С3			28	-11-	79					
40	С3		32		-11-	80					

81					122				
82					123				
83					124				
84					125				
85					126				
86					127				
87					128				
88					129				
89					130				
90					131				
91					132				
92					133				
93					134				
94					135				
95					136				
96					137				
97					138				
98					139				
99					140				
100					141				
101					142				
102					143				
103					144				
104					145				
105					146				
106					147				
107					148				
108					149				
109					150				
110					151				
111					152				
112					153				
113					154				
114					155				
115					156				
116					157				
117					158				
118					159				
119					160				
120					161				
121					162				

Всього пронумеровано дерев *53*

Нумерацію і перелік провела:

<i>М.М. М.</i>		<i>[Підпис]</i>	<i>Байко В.А.</i>
(посада)		(підпис)	(ініціали та прізвище)
<i>М.М. М.</i>		<i>[Підпис]</i>	<i>Коваленко В.П.</i>
(посада)		(підпис)	(ініціали та прізвище)
(посада)		(підпис)	(ініціали та прізвище)

ДЕРЕВ, НАЗНАЧЕНИХ В САНИТАРНУ РУБКУ НА 2024 Р

По Кам'янобрідському л-ві ДП Баранівське ЛМГ госп частина

квартал №	3	дільниця	12	площа	4,4	га
-----------	---	----------	----	-------	-----	----

перерахунок виконав 23 22 2021р

Майстер _____ Лісник _____

№	поро	Діаметр на висоті	причина признач	№	поро	діаметр на висоті	причина призначення
дерев	да	1,3м	в рубку(сухостій	дерев	да	1,3м	в рубку (сухостій сірянк
		діл п/діл дров	сірянка стовб			діл п/діл дров	стовбурна губка
			губка				
1	Сосн	28	IV Висимир	46	Сосн	28	IV Висимир
2	Сосн	28	IV Висимир	47	Сосн	24	V Штам сир
3	Сосн	32	IV Висимир	48	Сосн	24	IV Висимир
4	Сосн	28	V Штам сир	49	Сосн	36	V Штам сир
5	Сосн	28	V Штам сир	50	Сосн	24	V Штам сир
6	Сосн	24	IV Висимир	51	Сосн	24	V Штам сир
7	Сосн	32	V Штам сир	52	Сосн	28	IV Висимир
8	Сосн	24	V Штам сир	53	Сосн	28	IV Висимир
9	Сосн	28	V Штам сир	54	Сосн	24	V Штам сир
10	Сосн	28	V Штам сир	55	Сосн	28	V Штам сир
11	Сосн	28	IV Висимир	56	Сосн	32	V Штам сир
12	Сосн	24	V Штам сир	57	Сосн	28	IV Висимир
13	Сосн	24	IV Висимир	58	Сосн	28	IV Висимир
14	Сосн	24	IV Висимир	59	Сосн	24	IV Висимир
15	Сосн	24	IV Висимир	60	Сосн	24	V Штам сир
16	Сосн	24	V Штам сир	61	Сосн	24	V Штам сир
17	Сосн	28	IV Висимир	62	Сосн	24	V Штам сир
18	Сосн	28	V Штам сир	63	Сосн	24	V Штам сир
19	Сосн	24	IV Висимир	64	Сосн	24	V Штам сир
20	Сосн	24	V Штам сир	65	Сосн	24	V Штам сир
21	Сосн	36	V Штам сир	66	Сосн	24	IV Висимир
22	Сосн	24	V Штам сир	Прислу, зробана за			
23	Сосн	24	V Штам сир	визначення місця			
24	Сосн	28	V Штам сир	Тим ЧП Висимир			
25	Сосн	24	IV Висимир	по м. м. Писимир			
26	Сосн	24	V Штам сир	С. м. м. Писимир			
27	Сосн	32	V Штам сир	С. м. м. Писимир			
28	Сосн	28	IV Висимир				
29	Сосн	28	IV Висимир				
30	Сосн	36	V Штам сир				
31	Сосн	24	V Штам сир				
32	Сосн	24	IV Висимир				
33	Сосн	28	IV Висимир				
34	Сосн	28	IV Висимир				
35	Сосн	24	V Штам сир				
36	Сосн	24	V Штам сир				
37	Сосн	28	V Штам сир				
38	Сосн	28	V Штам сир				
39	Сосн	28	V Штам сир				
40	Сосн	28	IV Висимир				
41	Сосн	32	V Штам сир				
42	Сосн	28	V Штам сир				
43	Сосн	24	IV Висимир				
44	Сосн	32	V Штам сир				
45	Сосн	28	V Штам сир				

НУМЕРАЦІЙНА ВІДОМІСТЬ ДЕРЕВ, призначених для вибіркової санітарної рубки

Назва лісового господарства: ОП Вербівська МПТ
(Автономна Республіка Крим, область)

Лісництво: Вербівське (найменування власника лісів, постійного лісокористувача)
квартал № 10 виділ № 44 ділянка 21 22 2021
площа 67 гектарів

Порядковий номер дерева	Порода	Ступінь товщини стовбурів			Категорія стану дерева, підстава відбору для рубки	Порядковий номер дерева	Порода	Ступінь товщини стовбурів			Категорія стану дерева, підстава відбору для рубки
		сантиметри						сантиметри			
		ділові	напів ділові	дров'яні				ділові	напів ділові	дров'яні	
1	Сосна		24		V світл. сир.	41	Сосна		32		V світл. сир.
2	Сосна		24		V світл. сир.	42	Сосна		28		V світл. сир.
3	Сосна	28			V світл. сир.	43	Сосна		24		V світл. сир.
4	Сосна	24			V світл. сир.	44	Сосна	24			V Вуглима
5	Сосна		24		V світл. сир.	45	Сосна	28			V світл. сир.
6	Сосна		24		V світл. сир.	46	Сосна	24			V Вуглима
7	Сосна	24			V Вуглима	47	Сосна	28			V світл. сир.
8	Сосна	44			V Вуглима	48	Сосна		24		V світл. сир.
9	Сосна		24		V світл. сир.	49	Сосна	28			V світл. сир.
10	Сосна		24		V світл. сир.	50	Сосна	28			V світл. сир.
11	Сосна	28			V Вуглима	51	Сосна	36			V Вуглима
12	Сосна		24		V світл. сир.	52	Сосна	28			V світл. сир.
13	Сосна	32			V Вуглима	53	Сосна	32			V світл. сир.
14	Сосна		24		V світл. сир.	54	Сосна	24			V світл. сир.
15	Сосна		24		V світл. сир.	55	Сосна		28		V світл. сир.
16	Сосна	28			V Вуглима	56	Сосна	40			V Вуглима
17	Сосна		24		V світл. сир.	57	Сосна	40			V Вуглима
18	Сосна		24		V світл. сир.	58	Сосна	24			V Вуглима
19	Сосна	28			V Вуглима	59	Сосна	44			V Вуглима
20	Сосна		24		V світл. сир.	60	Сосна	24			V світл. сир.
21	Сосна	28			V Вуглима	61	Сосна	24			V Вуглима
22	Сосна	32			V Вуглима	62	Сосна	32			V світл. сир.
23	Сосна	28			V Вуглима	63	Сосна		24		V світл. сир.
24	Сосна		28		V світл. сир.	64	Промислова ділянка Вербівська лісгосп. Тим. Зерка Іван М. Вербівський пос. т.о. Вербівський К.О.Ш. Вербівський лісгосп. В.О.Ш.				
25	Сосна		24		V світл. сир.	65					
26	Сосна		24		V світл. сир.	66					
27	Сосна	24			V світл. сир.	67					
28	Сосна	24			V світл. сир.	68					
29	Сосна		24		V світл. сир.	69					
30	Сосна		24		V світл. сир.	70					
31	Сосна		24		V світл. сир.	71					
32	Сосна	28			V Вуглима	72					
33	Сосна	28			V Вуглима	73					
34	Сосна	28			V Вуглима	74					
35	Сосна		24		V світл. сир.	75					
36	Сосна	28			V Вуглима	76					
37	Сосна	24			V світл. сир.	77					
38	Сосна		24		V світл. сир.	78					
39	Сосна		24		V світл. сир.	79					
40	Сосна		28		V світл. сир.	80					

**ПЕРЕЛІКОВА ВІДОМІСТЬ
ДЕРЕВ, НАЗНАЧЕНИХ В САНІТАРНУ РУБКУ НА 2021 Р**

По Кам'янобрідському л-ві ДП Баранівське ЛМГ госп частина

квартал № 31 дільниця 11 площа 31 га
перерахунок виконав 24 02 2021 р
Майстер 11 Лісник 21

№	поро	Діаметр на висоті	причина признач	№	поро	діаметр на висоті	причина призначення
дерев	да	1,3м	в рубку(сухостій	дерев	да	1,3м	в рубку (сухостій сірянк
		діл п/діл дров	сірянка стовб			діл п/діл дров	стовбурна губка
			губка				
1	Сосна	24	✓ Схит с/у	46	Сосна	28	✓ Схит с/у
2	Сосна	24	✓ Схит с/у	47	Сосна	28	✓ Схит с/у
3	Сосна	24	✓ Схит с/у	48	Сосна	36	✓ Схит с/у
4	Сосна	28	✓ Схит с/у	49	Сосна	24	✓ Схит с/у
5	Сосна	28	✓ Схит с/у	50	Сосна	24	✓ Схит с/у
6	Сосна	28	✓ Схит с/у	51	Сосна	24	✓ Схит с/у
7	Сосна	24	✓ Схит с/у	52	Сосна	24	✓ Схит с/у
8	Сосна	24	✓ Схит с/у	53	Сосна	24	✓ Схит с/у
9	Сосна	24	✓ Схит с/у	54	Сосна	28	✓ Схит с/у
10	Сосна	28	✓ Схит с/у	55	Сосна	24	✓ Схит с/у
11	Сосна	24	✓ Схит с/у	56	Сосна	32	✓ Схит с/у
12	Сосна	28	✓ Схит с/у	57	Сосна	40	✓ Вг. мур
13	Сосна	24	✓ Схит с/у	58	Сосна	24	✓ Схит с/у
14	Сосна	24	✓ Схит с/у	59	Сосна	24	✓ Схит с/у
15	Сосна	28	✓ Схит с/у	60	Сосна	24	✓ Схит с/у
16	Сосна	24	✓ Вг. мур	61	Сосна	24	✓ Схит с/у
17	Сосна	24	✓ Схит с/у	62	Сосна	32	✓ Вг. мур
18	Сосна	28	✓ Схит с/у	63	Сосна	24	✓ Схит с/у
19	Сосна	24	✓ Схит с/у	64	Сосна	36	✓ Вг. мур
20	Сосна	28	✓ Схит с/у	65	Сосна	24	✓ Схит с/у
21	Сосна	28	✓ Схит с/у	66	Сосна	32	✓ Схит с/у
22	Сосна	24	✓ Схит с/у	67	Сосна	32	✓ Схит с/у
23	Сосна	28	✓ Схит с/у	68	Сосна	28	✓ Схит с/у
24	Сосна	28	✓ Схит с/у	69	Сосна	24	✓ Схит с/у
25	Сосна	24	✓ Схит с/у	70	Сосна	24	✓ Схит с/у
26	Сосна	24	✓ Вг. мур	71	Сосна	24	✓ Схит с/у
27	Сосна	28	✓ Схит с/у	72	Сосна	36	✓ Схит с/у
28	Сосна	28	✓ Вг. мур	73	Сосна	24	✓ Схит с/у
29	Сосна	32	✓ Вг. мур	74	Сосна	24	✓ Схит с/у
30	Сосна	32	✓ Схит с/у	75	Сосна	36	✓ Схит с/у
31	Сосна	24	✓ Схит с/у	76	Сосна	24	✓ Схит с/у
32	Сосна	24	✓ Схит с/у	77	Сосна	28	✓ Вг. мур
33	Сосна	24	✓ Схит с/у	78	Сосна	24	✓ Вг. мур
34	Сосна	24	✓ Схит с/у	79	Сосна	24	✓ Вг. мур
35	Сосна	24	✓ Схит с/у	80	Сосна	24	✓ Схит с/у
36	Сосна	24	✓ Схит с/у	81	Сосна	24	✓ Схит с/у
37	Сосна	24	✓ Схит с/у	82	Сосна	28	✓ Вг. мур
38	Сосна	24	✓ Схит с/у	83	Сосна	24	✓ Схит с/у
39	Сосна	24	✓ Схит с/у	84	Сосна	32	✓ Вг. мур
40	Сосна	24	✓ Схит с/у	85	Сосна	24	✓ Схит с/у
41	Сосна	24	✓ Схит с/у	86	Сосна	28	✓ Схит с/у
42	Сосна	24	✓ Схит с/у	87	Сосна	24	✓ Вг. мур
43	Сосна	36	✓ Схит с/у	88	Сосна	24	✓ Схит с/у
44	Сосна	24	✓ Схит с/у	89	Сосна	24	✓ Схит с/у
45	Сосна	24	✓ Схит с/у	90	Сосна	24	✓ Схит с/у

№ дерев	порода	діаметр на висоті 1,3м	причина признач в	№ дерев	порода	діаметр на висоті 1,3м	причина призначенн
		діл	рубку (сухостій)			діл	в рубку(сухостій)
		п/діл	дрова			п/діл	дров
			сірянка стовбурна губка				сірянка стовбурка губка
91	Берм	24	✓ об'єм суч	143	Берм	36	✓ об'єм суч
92	Берм	24	✓ об'єм суч	144	Берм	24	✓ об'єм суч
93	Берм	24	✓ об'єм суч	145	Берм	28	✓ об'єм суч
94	Берм	24	✓ об'єм суч	146	Берм	20	✓ об'єм суч
95	Берм	24	✓ об'єм суч	147	Берм	36	✓ об'єм суч
96	Берм	24	✓ об'єм суч	148	Берм	24	✓ об'єм суч
97	Берм	24	✓ об'єм суч	149	Берм	36	✓ об'єм суч
98	Берм	28	✓ об'єм суч	150	Берм	20	✓ об'єм суч
99	Берм	24	✓ об'єм суч	151	Берм	24	✓ об'єм суч
100	Берм	24	✓ об'єм суч	152	Берм	24	✓ об'єм суч
101	Берм	32	✓ об'єм суч	153	Берм	20	✓ об'єм суч
102	Берм	24	✓ об'єм суч	154	Берм	32	✓ об'єм суч
103	Берм	24	✓ об'єм суч	155	Берм	24	✓ об'єм суч
104	Берм	36	✓ об'єм суч	156	Берм	20	✓ об'єм суч
105	Берм	24	✓ об'єм суч	157	Берм	20	✓ об'єм суч
106	Берм	24	✓ об'єм суч	158	Берм	20	✓ об'єм суч
107	Берм	24	✓ об'єм суч	159	Берм	24	✓ об'єм суч
108	Берм	24	✓ об'єм суч	160	Берм	20	✓ об'єм суч
109	Берм	24	✓ об'єм суч	161	Берм	28	✓ об'єм суч
110	Берм	24	✓ об'єм суч	162	Берм	32	✓ об'єм суч
111	Берм	28	✓ об'єм суч	163	Берм	20	✓ об'єм суч
112	Берм	28	✓ об'єм суч	164	Берм	24	✓ об'єм суч
113	Берм	24	✓ об'єм суч	165	Берм	24	✓ об'єм суч
114	Берм	28	✓ об'єм суч	166	Берм	20	✓ об'єм суч
115	Берм	28	✓ об'єм суч	167	Берм	20	✓ об'єм суч
116	Берм	40	✓ об'єм суч	168	Берм	20	✓ об'єм суч
117	Берм	36	✓ об'єм суч	169	Берм	20	✓ об'єм суч
118	Берм	28	✓ об'єм суч	170	Берм	20	✓ об'єм суч
119	Берм	28	✓ об'єм суч	171	Берм	20	✓ об'єм суч
120	Берм	24	✓ об'єм суч	172	Берм	20	✓ об'єм суч
121	Берм	24	✓ об'єм суч	173	Берм	20	✓ об'єм суч
122	Берм	28	✓ об'єм суч	174	Берм	20	✓ об'єм суч
123	Берм	40	✓ об'єм суч	175	Берм	20	✓ об'єм суч
124	Берм	24	✓ об'єм суч	176	Берм	20	✓ об'єм суч
125	Берм	24	✓ об'єм суч	177	Берм	20	✓ об'єм суч
126	Берм	24	✓ об'єм суч	178	Берм	20	✓ об'єм суч
127	Берм	28	✓ об'єм суч	179	Берм	20	✓ об'єм суч
128	Берм	44	✓ об'єм суч	180	Берм	20	✓ об'єм суч
129	Берм	24	✓ об'єм суч	181	Берм	20	✓ об'єм суч
130	Берм	32	✓ об'єм суч	182	Берм	20	✓ об'єм суч
131	Берм	32	✓ об'єм суч	183	Берм	20	✓ об'єм суч
132	Берм	28	✓ об'єм суч	184	Берм	20	✓ об'єм суч
133	Берм	32	✓ об'єм суч	185	Берм	20	✓ об'єм суч
134	Берм	24	✓ об'єм суч	186	Берм	20	✓ об'єм суч
135	Берм	20	✓ об'єм суч	187	Берм	20	✓ об'єм суч
136	Берм	32	✓ об'єм суч	188	Берм	20	✓ об'єм суч
137	Берм	32	✓ об'єм суч	189	Берм	20	✓ об'єм суч
138	Берм	24	✓ об'єм суч	190	Берм	20	✓ об'єм суч
139	Берм	24	✓ об'єм суч	191	Берм	20	✓ об'єм суч
140	Берм	32	✓ об'єм суч	192	Берм	20	✓ об'єм суч
141	Берм	28	✓ об'єм суч	193	Берм	20	✓ об'єм суч
142	Берм	24	✓ об'єм суч	194	Берм	20	✓ об'єм суч

1

НУМЕРАЦІЙНА ВІДОМІСТЬ ДЕРЕВ,
призначених для вибіркової санітарної рубки

Житомирська область

(Автономна Республіка Крим, область)

III "Баранівське ЛМГ"

(найменування класифікація лісів, постійного лесокористування)

Лісництво Кам'янобрідське				урочище		22 02 2021		площа		гектарів	
квартал № 39 виділ № 14				ділянка 106							
Порядковий номер дерева	Порода	Ступінь товщини стовбурів,			Категорія стану дерева, підставна вибірка для рубки	Порядковий номер дерева	Порода	Ступінь товщини стовбурів,			Категорія стану дерева, підставна вибірка для рубки
		сантиметрів						сантиметрів			
		діаметр	напилок	дров'яні				діаметр	напилок	дров'яні	
1	Сосна			24	VI Старі ст.	41	Сосна	28			II світ ст.
2	Сосна		24		I світ ст.	42	Сосна	24			IV вугли
3	Сосна		24		V світ ст.	43	Сосна		28		V світ ст.
4	Сосна		24		V світ ст.	44	Сосна	28			II світ ст.
5	Сосна		28		V світ ст.	45	Сосна	24			IV світ ст.
6	Сосна		24		V світ ст.	46	Сосна		24		II світ ст.
7	Сосна		24		IV світ ст.	47	Сосна		24		V світ ст.
	Сосна		32		IV світ ст.	48	Сосна		24		IV світ ст.
9	Сосна		24		V світ ст.	49	Сосна		24		V світ ст.
10	Сосна		24		V світ ст.	50	Сосна		24		V світ ст.
11	Сосна			28	IV Старі ст.	51	Сосна	28			IV вугли
12	Сосна		24		IV світ ст.	52	Сосна	24			IV вугли
13	Сосна		24		V світ ст.	53	Сосна		24		II світ ст.
14	Сосна		24		IV світ ст.	54	Сосна		24		II світ ст.
15	Сосна	24			V світ ст.	55	Сосна	24			IV вугли
16	Сосна	24			V світ ст.	56	Сосна		24		II світ ст.
17	Сосна	24			II світ ст.	57	Сосна		24		IV світ ст.
18	Сосна	28			V світ ст.	58	Сосна	32			IV вугли
19	Сосна	28			V світ ст.	59	Сосна	32			IV вугли
20	Сосна		24		IV світ ст.	60	Сосна	24			IV вугли
21	Сосна	28			IV світ ст.	61	Сосна	24			II світ ст.
22	Сосна	28			IV світ ст.	62	Сосна		24		II світ ст.
	Сосна	24			IV світ ст.	63	Сосна	28			II світ ст.
24	Сосна	24			V світ ст.	64	Сосна	24			IV вугли
25	Сосна	24			V світ ст.	65	Сосна	32			IV світ ст.
26	Сосна	24			IV світ ст.	66	Сосна	24			IV вугли
27	Сосна	24			IV вугли	67	Сосна		24		II світ ст.
28	Сосна	28			IV світ ст.	68	Сосна		24		V світ ст.
29	Сосна		24		V світ ст.	69	Сосна	28			II світ ст.
30	Сосна	24			IV вугли	70	Сосна	28			IV світ ст.
31	Сосна	28			IV вугли	71	Сосна	28			II світ ст.
32	Сосна	24			IV вугли	72	Сосна		24		V світ ст.
33	Сосна		24		IV світ ст.	73	Сосна	24			II світ ст.
34	Сосна			24	II Старі ст.	74	Сосна	32			IV світ ст.
35	Сосна	24			IV вугли	75	Сосна		24		IV світ ст.
36	Сосна	36			IV вугли	76	Сосна		28		IV світ ст.
37	Сосна	24			IV вугли	77	Сосна		24		V світ ст.
38	Сосна		32		IV вугли	78	Сосна		28		V світ ст.
39	Сосна	28			IV світ ст.	79	Сосна	24			IV світ ст.
40	Сосна	28			IV світ ст.	80	Сосна	32			V світ ст.

81	Сект	24		IV сект. ер	122	Сект	24		IV сект. ер
82	Сект	24		IV сект. ер	123	Сект	24		IV сект. ер
83	Сект	24		IV сект. ер	124	Сект	24		IV сект. ер
84	Сект	24		IV сект. ер	125	Сект	24		IV сект. ер
85	Сект	24		IV сект. ер	126	Сект	24		IV сект. ер
86	Сект	24		IV сект. ер	127	Сект	28		IV сект. ер
87	Сект	28		IV сект. ер	128	Сект	24		IV сект. ер
88	Сект	32		IV сект. ер	129	Сект	24		IV сект. ер
89	Сект	28		IV сект. ер	130	Сект	36		IV сект. ер
90	Сект	28		IV сект. ер	131	Сект	32		IV сект. ер
91	Сект	24		IV сект. ер	132	Сект	24		IV сект. ер
92	Сект	24		IV сект. ер	133	Сект	28		IV сект. ер
93	Сект	32		IV сект. ер	134	Сект	28		IV сект. ер
94	Сект	28		IV сект. ер	135	Сект	32		IV сект. ер
95	Сект	28		IV сект. ер	136	Сект	32		IV сект. ер
96	Сект	36		IV сект. ер	137	Сект	24		IV сект. ер
97	Сект	24		IV сект. ер	138	Сект		24	IV сект. ер
98	Сект	28		IV сект. ер	139	Сект		36	IV сект. ер
99	Сект	28		IV сект. ер	140	Сект	24		IV сект. ер
100	Сект	28		IV сект. ер	141	Сект	24		IV сект. ер
101	Сект	24		IV сект. ер	142	Сект	24		IV сект. ер
102	Сект	24		IV сект. ер	143	Сект	24		IV сект. ер
103	Сект	28		IV сект. ер	144	Сект	24		IV сект. ер
104	Сект	24		IV сект. ер	145	Сект	24		IV сект. ер
105	Сект	28		IV сект. ер	146	Сект	32		IV сект. ер
106	Сект	24		IV сект. ер	147	Сект	32		IV сект. ер
107	Сект	32		IV сект. ер	148	Сект		24	IV сект. ер
108	Сект	24		IV сект. ер	149	Сект	24		IV сект. ер
109	Сект	28		IV сект. ер	150	Сект	36		IV сект. ер
110	Сект	24		IV сект. ер	151	Сект	24		IV сект. ер
111	Сект	24		IV сект. ер	152	Сект	24		IV сект. ер
112	Сект	32		IV сект. ер	153	Сект	24		IV сект. ер
113	Сект	28		IV сект. ер	154	Сект	32		IV сект. ер
114	Сект	36		IV сект. ер	155	Сект	24		IV сект. ер
115	Сект	32		IV сект. ер	156	Сект	24		IV сект. ер
116	Сект	24		IV сект. ер	157	Сект	24		IV сект. ер
117	Сект	24		IV сект. ер	158	Сект	24		IV сект. ер
118	Сект	24		IV сект. ер	159	Сект	28		IV сект. ер
119	Сект	24		IV сект. ер	160	Сект	24		IV сект. ер
120	Сект	24		IV сект. ер	161	Сект		28	IV сект. ер
121	Сект	24		IV сект. ер	162	Сект	24		IV сект. ер

НУМЕРАЦІЙНА ВІДОМІСТЬ ДЕРЕВ,
призначених для вибіркової санітарної рубки

Житомирська область

(Автономна Республіка Крим, область)

ЛП "Баранівське ЛМГ"

(найменування власника лісів, постійного лісокористувача)

Лісництво Кам'янобрідське

урочище 72 02 2071

квартал № 29 виділ № 14

ділянка

площа 10,6 гектарів

Порядковий номер дерева	Порода	Ступінь товщини стовбурів, сантиметрів			Категорія стану дерева, підстави відбору для рубки	Порядковий номер дерева	Порода	Ступінь товщини стовбурів, сантиметрів			Категорія стану дерева, підстави відбору для рубки
		сантиметрів						сантиметрів			
		лісові	напалдаки	дров'яні				лісові	напалдаки	дров'яні	
163	Сосна		28		✓ об'єм сру	203	Сосна	24			✓ об'єм сру
164	Сосна		24		✓ об'єм сру	204	Сосна	24			✓ об'єм сру
165	Сосна	24			IV Висліп	205	Сосна	24			✓ об'єм сру
166	Сосна		24		✓ об'єм сру	206	Сосна	28			✓ об'єм сру
167	Сосна		24		✓ об'єм сру	207	Сосна	24			✓ об'єм сру
168	Сосна	24			✓ об'єм сру	208	Сосна	24			✓ об'єм сру
169	Сосна	32			✓ об'єм сру	209	Сосна	24			✓ об'єм сру
170	Сосна	24			IV Висліп	210	Сосна	24			✓ об'єм сру
171	Сосна	24			IV Висліп	211	Сосна	28			✓ об'єм сру
172	Сосна		28		✓ об'єм сру	212	Сосна	28			✓ об'єм сру
173	Сосна		24		✓ об'єм сру	213	Сосна	28			✓ об'єм сру
174	Сосна		24		✓ об'єм сру	214	Сосна	40			✓ об'єм сру
175	Сосна		28		✓ об'єм сру	215	Сосна	28			✓ об'єм сру
176	Сосна	78			IV Висліп	216	Сосна	32			✓ об'єм сру
177	Сосна	28			IV Висліп	217	Сосна	28			✓ об'єм сру
178	Сосна	28			IV Висліп	218	Сосна	24			✓ об'єм сру
179	Сосна		24		✓ об'єм сру	219	Сосна	28			✓ об'єм сру
180	Сосна		24		✓ об'єм сру	220	Сосна	24			✓ об'єм сру
181	Сосна	24			IV Висліп	221	Сосна	28			✓ об'єм сру
182	Сосна	32			✓ об'єм сру	222	Сосна	28			✓ об'єм сру
183	Сосна		24		✓ об'єм сру	223	Сосна	24			✓ об'єм сру
184	Сосна		24		✓ об'єм сру	224	Сосна	28			✓ об'єм сру
185	Сосна		24		✓ об'єм сру	225	Сосна	24			✓ об'єм сру
186	Сосна	24			✓ об'єм сру	226	Сосна	24			✓ об'єм сру
187	Сосна	24			✓ об'єм сру	227	Сосна	24			✓ об'єм сру
188	Сосна	28			✓ об'єм сру	228	Сосна	24			✓ об'єм сру
189	Сосна	24			✓ об'єм сру	229	Сосна	24			✓ об'єм сру
190	Сосна	24			✓ об'єм сру	230	Сосна	28			✓ об'єм сру
191	Сосна	28			✓ об'єм сру	231	Сосна	28			✓ об'єм сру
192	Сосна		24		✓ об'єм сру	232	Сосна	24			✓ об'єм сру
193	Сосна		24		✓ об'єм сру	233	Сосна	24			✓ об'єм сру
194	Сосна		24		✓ об'єм сру	234	Сосна	24			✓ об'єм сру
195	Сосна	28			✓ об'єм сру	235	Сосна	28			✓ об'єм сру
196	Сосна		24		✓ об'єм сру	236	Сосна	24			✓ об'єм сру
197	Сосна		28		✓ об'єм сру	237	Сосна	24			✓ об'єм сру
198	Сосна		24		✓ об'єм сру	238	Сосна	24			✓ об'єм сру
199	Сосна		24		✓ об'єм сру	239	Сосна	32			✓ об'єм сру
200	Сосна		24		✓ об'єм сру	240	Сосна	24			✓ об'єм сру
201	Сосна		28		✓ об'єм сру	241	Сосна	24			✓ об'єм сру
202	Сосна	28			✓ об'єм сру	242	Сосна	24			✓ об'єм сру

4- нбаріан 39 Bugia 14 no 106

2481	Caen 28		✓ chom eye	122					
2482	Caen 28		✓ chom eye	123					
2483	Caen	24	✓ chom eye	124					
2484	Caen	24	✓ chom eye	125					
2485	Caen	28	✓ chom eye	126					
2486	Caen 28		✓ chom eye	127					
2487	Caen 28		✓ chom eye	128					
2488	Caen	28	✓ chom eye	129					
2489	Caen	28	✓ chom eye	130					
2490	Caen 28		✓ chom eye	131					
2491	Caen	24	✓ chom eye	132					
2492	Caen	24	✓ chom eye	133					
2493	Caen 32		✓ chom eye	134					
2494	Caen	24	✓ chom eye	135					
2495	Caen	28	✓ chom eye	136					
2496	Caen	28	✓ chom eye	137					
2497	Caen 28		✓ by mup	138					
2498	Caen 24		✓ by mup	139					
2499	Caen 32		✓ chom eye	140					
2500	Caen 32		✓ chom eye	141					
2501	Caen	24	✓ chom eye	142					
2502	Caen	24	✓ chom eye	143					
2503	Caen 28		✓ chom eye	144					
2504	Caen 24		✓ chom eye	145					
2505	Caen 28		✓ chom eye	146					
2506	Caen 36		✓ chom eye	147					
2507	Caen 24		✓ chom eye	148					
2508	Caen 36		✓ chom eye	149					
2509	Caen 32		✓ chom eye	150					
11	Мрагуни полено на Буга 8 нежна гледи сивест оже зета								
11	11/2	Буга 10 7 11		151					
11	10/11	Буга нежна		152					
11	10/11	Мучево рд		153					
11				154					
11				155					
11				156					
11				157					
11				158					
11				159					
11				160					
12				161					
12				162					

НУМЕРАЦІЙНА ВІДОМІСТЬ ДЕРЕВ,
призначених для вибіркової санітарної рубки

Житомирська область

(Автономна Республіка Крим, область)

ДП "Баранівське ЛМГ"

(найменування власника лісів, постійного лісокористувача)

Лісництво Кам'янобрідське

квартал №

40

виділ №

32

урочище

28 02

2021

площа 2,1 гектарів

Порядковий номер дерева		Порода	Ступінь товщини стовбурів,			Категорія стану дерева, частота рубки	Порядковий номер дерева	Порода	Ступінь товщини стовбурів,			Категорія стану дерева, частота рубки
сантиметрів			сантиметрів									
діаметр	висота стовбура до 1,3 м		довжина	діаметр	висота стовбура до 1,3 м				довжина			
1	Сосна	24		IV відг. мр	41	Сосна	24		IV відг. мр			
2	Сосна	28		V світ. мр	42	Сосна	28		V світ. мр			
3	Сосна	24		V світ. мр	43	Сосна	24		IV відг. мр			
4	Сосна	28		V світ. мр	44	Сосна	24		V світ. мр			
5	Сосна	28		V світ. мр	45	Прокучмерівсько-Будівська лісова ділянка, лісництво Житомирської області, ДП "Баранівське ЛМГ"						
6	Сосна	28		V світ. мр	46							
7	Сосна	24		V світ. мр	47							
8	Сосна	24		V світ. мр	48							
9	Сосна	24		V світ. мр	49							
10	Сосна	24		V світ. мр	50							
11	Сосна	24		V світ. мр	51							
12	Сосна	28		V світ. мр	52							
13	Сосна	24		V світ. мр	53							
14	Сосна	28		V світ. мр	54							
15	Сосна	28		V світ. мр	55							
16	Сосна	32		V світ. мр	56							
17	Сосна	24		V світ. мр	57							
18	Сосна	24		V світ. мр	58							
19	Сосна	28		V світ. мр	59							
20	Сосна	24		V світ. мр	60							
21	Сосна	32		V світ. мр	61							
22	Сосна	24		V світ. мр	62							
23	Сосна	32		V світ. мр	63							
24	Сосна	24		V світ. мр	64							
25	Сосна	24		V світ. мр	65							
26	Сосна	24		V світ. мр	66							
27	Сосна	24		V світ. мр	67							
28	Сосна	32		V світ. мр	68							
29	Сосна	28		V світ. мр	69							
30	Сосна	24		V світ. мр	70							
31	Сосна	24		V світ. мр	71							
32	Сосна	32		V світ. мр	72							
33	Сосна	28		V світ. мр	73							
34	Сосна	28		V світ. мр	74							
35	Сосна	28		V світ. мр	75							
36	Сосна	24		V світ. мр	76							
37	Сосна	32		V світ. мр	77							
38	Сосна	28		V світ. мр	78							
39	Сосна	24		V світ. мр	79							
40	Сосна	24		V світ. мр	80							

НУМЕРАЦІЙНА ВІДОМІСТЬ ДЕРЕВ, призначених для вибіркової санітарної рубки

Нікопольська область

(Автономна Республіка Крим, область)

ФП Баранівське ПКП

(найменування власника лісів, постійного лісокористувача)

Лісництво

квартал № 57

виділ № 38

Каміньодідове

ділянка

урочище 22.01.201

площа

1.8

гектарів

Порядковий номер дерева	Порода	Ступінь товщини стовбурів			Категорія стану дерева, підстава відбору для рубки	Порядковий номер дерева	Порода	Ступінь товщини стовбурів			Категорія стану дерева, підстава відбору для рубки
		сантиметри						сантиметри			
		ділові	напіваділові	дрова в'ялі				ділові	напіваділові	дрова в'ялі	
1	Сосна	32			Х світл. с/р	41					
2	Сосна	28			Х світл. с/р	42					
3	Сосна	36			Х світл. с/р	43					
4	Сосна	32			Х світл. с/р	44					
5	Сосна	28			Х світл. с/р	45					
6	Сосна	24			Х світл. с/р	46					
7	Сосна	24			Х світл. с/р	47					
8	Сосна	28			Х світл. с/р	48					
9	Сосна	24			Х світл. с/р	49					
10	Сосна	24			Х світл. с/р	50					
11	Сосна		24		Х світл. с/р	51					
12	Сосна	24			Х світл. с/р	52					
13	Сосна	24			Х світл. с/р	53					
14	Сосна	24			Х світл. с/р	54					
15	Сосна	24			Х світл. с/р	55					
16	Сосна	24			Х світл. с/р	56					
17	Сосна	24			Х світл. с/р	57					
18	Сосна	24			Х світл. с/р	58					
19	Сосна	28			Х світл. с/р	59					
20	Сосна	24			Х світл. с/р	60					
21	Сосна	24			Х світл. с/р	61					
22	Сосна	24			Х світл. с/р	62					
23	Сосна	28			Х світл. с/р	63					
24	Сосна		24		Х світл. с/р	64					
25	Сосна		24		Х світл. с/р	65					
26	Сосна	28			Х світл. с/р	66					
27	Сосна	24			Х світл. с/р	67					
28	Сосна	32			Х світл. с/р	68					
29	Сосна	28			Х світл. с/р	69					
30	Протинеділове Са Врба градиш зовніш зрб										
31	ікн	п/з			Взрив 3 П	70					
32	Лос	то			Велик вил 20	71					
33	С. л. ліс				Митко 20	72					
34						73					
35						74					
36						75					
37						76					
38						77					
39						78					
40						79					
						80					

**ПЕРЕЛІКОВА ВІДОМІСТЬ
ДЕРЕВ, НАЗНАЧЕНИХ В САНИТАРНУ РУБКУ НА 2021 Р**

По Кам'янобрідському л-ві ДП Баранівське ЛМГ госп частина

квартал № 65 ділянка 35 площа 3,3 га Решет - оздоровчі
перерахунок виконав 28.02.2021 р
Майстер В Лісник В

№	поро	Діаметр на висоті	причина признач	№	поро	діаметр на висоті	причина призначення
дерев	да	1,3м	в рубку (сухостій)	дерев	да	1,3м	в рубку (сухостій сірянк
		діл п/діл дров	сірянка стовб			діл п/діл дров	стовбурна губка
			губка				
1	Сосна	28	Х стовб сгу	46	Сосна	24	Х стовб сгу
2	Сосна	24	Х стовб сгу	47	Сосна	28	Х стовб сгу
3	Сосна	24	Х стовб сгу	48	Сосна	24	Х стовб сгу
4	Сосна	24	Х стовб сгу	49	Сосна	32	Х стовб сгу
5	Сосна	28	Х стовб сгу	50	Сосна	28	Х стовб сгу
6	Сосна	24	Х стовб сгу	51	Сосна	28	Х стовб сгу
7	Сосна	28	Х стовб сгу	52	Сосна	32	Х стовб сгу
8	Сосна	24	Х стовб сгу	53	Сосна	28	Х стовб сгу
9	Сосна	24	Х стовб сгу	54	Сосна	32	Х стовб сгу
10	Сосна	32	Х стовб сгу	55	Сосна	32	Х стовб сгу
11	Сосна	32	Х стовб сгу	56	Сосна	28	Х стовб сгу
12	Сосна	24	Х стовб сгу	57	Сосна	32	Х стовб сгу
13	Сосна	28	Х стовб сгу	58	Сосна	36	Х стовб сгу
14	Сосна	28	Х стовб сгу	59	Сосна	28	Х стовб сгу
15	Сосна	28	Х стовб сгу	60	Сосна	28	Х стовб сгу
16	Сосна	24	Х стовб сгу	Мокрище факто на будо в перемі			
17	Сосна	32	Х стовб сгу	Мокрище факто на будо в перемі			
18	Сосна	28	Х стовб сгу	Мокрище факто на будо в перемі			
19	Сосна	24	Х стовб сгу	Мокрище факто на будо в перемі			
20	Сосна	24	Х стовб сгу	Мокрище факто на будо в перемі			
21	Сосна	24	Х стовб сгу	Мокрище факто на будо в перемі			
22	Сосна	24	Х стовб сгу	Мокрище факто на будо в перемі			
23	Сосна	28	Х стовб сгу	Мокрище факто на будо в перемі			
24	Сосна	24	Х стовб сгу	Мокрище факто на будо в перемі			
25	Сосна	24	Х стовб сгу	Мокрище факто на будо в перемі			
26	Сосна	24	Х стовб сгу	Мокрище факто на будо в перемі			
27	Сосна	24	Х стовб сгу	Мокрище факто на будо в перемі			
28	Сосна	32	Х стовб сгу	Мокрище факто на будо в перемі			
29	Сосна	24	Х стовб сгу	Мокрище факто на будо в перемі			
30	Сосна	24	Х стовб сгу	Мокрище факто на будо в перемі			
31	Сосна	24	Х стовб сгу	Мокрище факто на будо в перемі			
32	Сосна	28	Х стовб сгу	Мокрище факто на будо в перемі			
33	Сосна	28	Х стовб сгу	Мокрище факто на будо в перемі			
34	Сосна	28	Х стовб сгу	Мокрище факто на будо в перемі			
35	Сосна	28	Х стовб сгу	Мокрище факто на будо в перемі			
36	Сосна	28	Х стовб сгу	Мокрище факто на будо в перемі			
37	Сосна	24	Х стовб сгу	Мокрище факто на будо в перемі			
38	Сосна	28	Х стовб сгу	Мокрище факто на будо в перемі			
39	Сосна	28	Х стовб сгу	Мокрище факто на будо в перемі			
40	Сосна	24	Х стовб сгу	Мокрище факто на будо в перемі			
41	Сосна	32	Х стовб сгу	Мокрище факто на будо в перемі			
42	Сосна	24	Х стовб сгу	Мокрище факто на будо в перемі			
43	Сосна	28	Х стовб сгу	Мокрище факто на будо в перемі			
44	Сосна	28	Х стовб сгу	Мокрище факто на будо в перемі			
45	Сосна	24	Х стовб сгу	Мокрище факто на будо в перемі			

НУМЕРАЦІЙНА ВІДОМІСТЬ ДЕРЕВ, призначених для вибіркової санітарної рубки

Алеша м. Ім'я одне

(Автономна Республіка Крим, область)

ДП Вербівське ЛМ

Лісництво

Вербівське лісництво

урочище

19.01.2021

квартал № 69

виділ № 9

ділянка

площа 2,3

гектарів

Порядковий номер дерева	Порода	Ступінь товщини стовбурів сантиметри			Категорія стану дерева, підстава відбору для рубки	Порядковий номер дерева	Порода	Ступінь товщини стовбурів сантиметри			Категорія стану дерева, підстава відбору для рубки
		ділові	підлітків	дров'яні				ділові	підлітків	дров'яні	
1	Сосна		24		1 ст. ур	41	Сосна		24		2 ст. ур
2	Сосна		28		1 ст. ур	42	Сосна		24		1 ст. ур
3	Сосна		24		2 ст. ур	43	Сосна	24			2 ст. ур
4	Сосна		24		1 ст. ур	44	Сосна	24			1 ст. ур
5	Сосна		28		1 ст. ур	45	Сосна	24			2 ст. ур
6	Сосна		24		1 ст. ур	46	Сосна	24			1 ст. ур
7	Сосна		36		1 ст. ур	47	Сосна		24		1 ст. ур
8	Сосна		24		1 ст. ур	48	Сосна	32			1 ст. ур
9	Сосна		24		1 ст. ур	49	Сосна	24			1 ст. ур
10	Сосна		24		1 ст. ур	50	Сосна		24		1 ст. ур
11	Сосна	36			1 ст. ур	51	Сосна	28			1 ст. ур
12	Сосна		28		2 ст. ур	52	Сосна	28			1 ст. ур
13	Сосна	28			1 ст. ур	53	Сосна	24			1 ст. ур
14	Сосна		24		2 ст. ур	54	Сосна	28			1 ст. ур
15	Сосна	32			1 ст. ур	55	Сосна		24		2 ст. ур
16	Сосна		24		1 ст. ур	56	Сосна	28			1 ст. ур
17	Сосна	28			1 ст. ур	57	Сосна	28			1 ст. ур
18	Сосна		32		1 ст. ур	58	Сосна	28			1 ст. ур
19	Сосна		24		1 ст. ур	59	Сосна		24		1 ст. ур
20	Сосна		24		1 ст. ур	60	Сосна		24		1 ст. ур
21	Сосна		24		1 ст. ур	61	Сосна	24			1 ст. ур
22	Сосна		24		1 ст. ур	62	Сосна		24		1 ст. ур
23	Сосна		24		1 ст. ур	63	Сосна	28			1 ст. ур
24	Сосна		24		1 ст. ур	64	Сосна	28			1 ст. ур
25	Сосна		24		1 ст. ур	65	Сосна	28			1 ст. ур
26	Сосна		24		1 ст. ур	66	Сосна	28			1 ст. ур
27	Сосна		28		1 ст. ур	67	Сосна	40			1 ст. ур
28	Сосна		24		1 ст. ур	68	Сосна	28			1 ст. ур
29	Сосна		24		1 ст. ур	69	Сосна		24		1 ст. ур
30	Сосна	24			1 ст. ур	70	Сосна	32			1 ст. ур
31	Сосна	24			1 ст. ур	71	Сосна	40			1 ст. ур
32	Сосна		24		1 ст. ур	72	Сосна	28			1 ст. ур
33	Сосна		24		1 ст. ур	73	Сосна		44		1 ст. ур
34	Сосна	24			1 ст. ур	74	Сосна	32			1 ст. ур
35	Сосна		28		1 ст. ур	75	Сосна	32			1 ст. ур
36	Сосна		32		1 ст. ур	76	Сосна	28			1 ст. ур
37	Сосна		24		1 ст. ур	77	Сосна		24		1 ст. ур
38	Сосна		28		1 ст. ур	78	Сосна		24		1 ст. ур
39	Сосна		24		1 ст. ур	79	Сосна		28		1 ст. ур
40	Сосна		24		1 ст. ур	80	Сосна	40			1 ст. ур

81	Роса	24	у світлі сну	122
82	Роса 36		18 від мур	123
83	Роса	28	у світлі сну	124
84	Роса 36		у світлі сну	125
85	Роса 28		у світлі сну	126
86	Роса 32		у світлі сну	127
87	Роса	24	у світлі сну	128
88	Роса 28		у світлі сну	129
89	Роса	24	у світлі сну	130
90	Роса 28		у світлі сну	131
91	Роса	24	у світлі сну	132
92	Роса 36		у світлі сну	133
93	Роса 28		у світлі сну	134
94	Роса 28		у світлі сну	135
95	Роса 36		у світлі сну	136
96	Роса 28		у світлі сну	137
97	Пронумеровано 7 а введено в перелік дерев'яного мідь 98			138
98	іке 1/2	Варвато 7 Н		139
99	ноа то	Воси не вист Х О		140
100	ст м мідь	Мильно Р О		141
101				142
102				143
103				144
104				145
105				146
106				147
107				148
108				149
109				150
110				151
111				152
112				153
113				154
114				155
115				156
116				157
117				158
118				159
119				160
120				161
121				162

Всього пронумеровано дерев

Нумерацію і перелік провели:

(посада)

(підпис)

(ініціали та прізвище)

(посада)

(підпис)

(ініціали та прізвище)

НУМЕРАЦІЙНА ВІДОМІСТЬ ДЕРЕВ, призначених для вибіркової санітарної рубки

Надземні частини

(Автономна Республіка Крим, область)

ФП Ваканівське ПМ

(найменування власника лісів, постійного лісодержателя)

Лісництво Калінінське

урочище 13.01.2024

квартал № 72

види № 8

ділянка 3,8

площа

гектарів

Порядковий номер дерева	Порода	Ступінь товщини стовбурів			Категорія стану дерева, підстава відбору для рубки	Порядковий номер дерева	Порода	Ступінь товщини стовбурів			Категорія стану дерева, підстава відбору для рубки
		сантиметри						сантиметри			
		діаметр	напіт діаметр	дров'яні				діаметр	напіт діаметр	дров'яні	
1	Сосна	24			IV Вд. миср	41	Сосна	24			IV Вд. миср
2	Сосна	28			IV Вд. миср	42	Сосна		28		IV Вд. миср
3	Сосна	24			IV Вд. миср	43	Сосна		24		IV Вд. миср
4	Сосна	24			IV Вд. миср	44	Сосна		28		IV Вд. миср
5	Сосна	28			IV Вд. миср	45	Сосна		28		IV Вд. миср
6	Сосна	24			IV Вд. миср	46	Сосна		24		IV Вд. миср
7	Сосна	24			IV Вд. миср	47	Сосна		24		IV Вд. миср
8	Сосна	28			IV Вд. миср	48	Сосна		28		IV Вд. миср
9	Сосна	24			IV Вд. миср	49	Сосна	24			IV Вд. миср
10	Сосна	28			IV Вд. миср	50	Сосна		24		IV Вд. миср
11	Сосна	24			IV Вд. миср	51	Сосна	24			IV Вд. миср
12	Сосна	24			IV Вд. миср	52	Сосна		24		IV Вд. миср
13	Сосна		28		IV Вд. миср	53	Сосна	24			IV Вд. миср
14	Сосна		24		IV Вд. миср	54	Сосна	28			IV Вд. миср
15	Сосна	24			IV Вд. миср	55	Сосна	28			IV Вд. миср
16	Сосна	24			IV Вд. миср	56	Сосна		24		IV Вд. миср
17	Сосна	28			IV Вд. миср	57	Сосна	28			IV Вд. миср
18	Сосна	24			IV Вд. миср	58	Сосна		24		IV Вд. миср
19	Сосна		24		IV Вд. миср	59	Сосна	24			IV Вд. миср
20	Сосна	28			IV Вд. миср	60	Сосна		24		IV Вд. миср
21	Сосна	24			IV Вд. миср	61	Сосна		24		IV Вд. миср
22	Сосна	24			IV Вд. миср	62	Сосна	28			IV Вд. миср
23	Сосна	24			IV Вд. миср	63	Сосна		24		IV Вд. миср
24	Сосна		24		IV Вд. миср	64	Промислова ділянка Вд. миср				
25	Сосна		24		IV Вд. миср	65	місцеві ділянки				
26	Сосна	40			IV Вд. миср	66	Вд. миср				
27	Сосна		28		IV Вд. миср	67	Вд. миср				
28	Сосна		24		IV Вд. миср	68	Вд. миср				
29	Сосна		24		IV Вд. миср	69	Вд. миср				
30	Сосна	28			IV Вд. миср	70					
31	Сосна		24		IV Вд. миср	71					
32	Сосна	24			IV Вд. миср	72					
33	Сосна	28			IV Вд. миср	73					
34	Сосна	28			IV Вд. миср	74					
35	Сосна		24		IV Вд. миср	75					
36	Сосна	28			IV Вд. миср	76					
37	Сосна	28			IV Вд. миср	77					
38	Сосна	28			IV Вд. миср	78					
39	Сосна	28			IV Вд. миср	79					
40	Сосна	24			IV Вд. миср	80					

НУМЕРАЦІЙНА ВІДОМІСТЬ ДЕРЕВ, призначених для вибіркової санітарної рубки

Мікоширська область

(Автономна Республіка Крим, область)

ДП "Вараківське НМГ"

(назменування власника лісів, постійного лісокористувача)

Лісництво

Каміньковське

урочище

21.01.2021

квартал № 73

виділ № 33

ділянка

площа

98

гектарів

Порядковий номер дерева	Порода	Ступінь товщини стовбурів сантиметри			Категорія стану дерева, підстава відбору для рубки	Порядковий номер дерева	Порода	Ступінь товщини стовбурів сантиметри			Категорія стану дерева, підстава відбору для рубки
		ділові	напів ділові	дров'яні				ділові	напів ділові	дров'яні	
1	Сосна	24			IV Висмір	41					
2	Сосна	28			IV Висмір	42					
3	Сосна		24		IV світлі	43					
4	Сосна		24		IV світлі	44					
5	Сосна	24			IV світлі	45					
6	Сосна	28			IV світлі	46					
7	Сосна		28		IV світлі	47					
8	Сосна		24		IV світлі	48					
9	Сосна		24		IV світлі	49					
10	Сосна	24			IV світлі	50					
11	Сосна		24		IV світлі	51					
12	Сосна		28		IV світлі	52					
13	Сосна		24		IV світлі	53					
14	Сосна		24		IV світлі	54					
15	Сосна	24			IV Висмір	55					
16	Сосна	24			IV Висмір	56					
17	Сосна	24			IV Висмір	57					
18	Сосна	28			IV Висмір	58					
19	Прокісний	Вид 10 В'єдо 6				59	Вид 10 В'єдо 6				60
20	Ільм	11/2	Вид 10 В'єдо 6				Вид 10 В'єдо 6				61
21	Лісний	11/2	Вид 10 В'єдо 6				Вид 10 В'єдо 6				62
22	Сосна		Вид 10 В'єдо 6				Вид 10 В'єдо 6				63
23			Вид 10 В'єдо 6				Вид 10 В'єдо 6				64
24			Вид 10 В'єдо 6				Вид 10 В'єдо 6				65
25			Вид 10 В'єдо 6				Вид 10 В'єдо 6				66
26			Вид 10 В'єдо 6				Вид 10 В'єдо 6				67
27			Вид 10 В'єдо 6				Вид 10 В'єдо 6				68
28			Вид 10 В'єдо 6				Вид 10 В'єдо 6				69
29			Вид 10 В'єдо 6				Вид 10 В'єдо 6				70
30			Вид 10 В'єдо 6				Вид 10 В'єдо 6				71
31			Вид 10 В'єдо 6				Вид 10 В'єдо 6				72
32			Вид 10 В'єдо 6				Вид 10 В'єдо 6				73
33			Вид 10 В'єдо 6				Вид 10 В'єдо 6				74
34			Вид 10 В'єдо 6				Вид 10 В'єдо 6				75
35			Вид 10 В'єдо 6				Вид 10 В'єдо 6				76
36			Вид 10 В'єдо 6				Вид 10 В'єдо 6				77
37			Вид 10 В'єдо 6				Вид 10 В'єдо 6				78
38			Вид 10 В'єдо 6				Вид 10 В'єдо 6				79
39			Вид 10 В'єдо 6				Вид 10 В'єдо 6				80
40			Вид 10 В'єдо 6				Вид 10 В'єдо 6				

НУМЕРАЦІЙНА ВІДОМІСТЬ ДЕРЕВ, призначених для вибіркової санітарної рубки

Аліомирське об'єкт

(Автономна Республіка Крим, область)

ФП Баранівське ПМТ

(найменування власника лісів, постійного лісокористувача)

Лісництво
квартал № 73

виділ № 3410

урочище
ділянка

27.01.2021

площа 0,9 гектарів

Порядковий номер дерев	Порода	Ступінь товщини стовбурів сантиметри			Категорія стану дерев, підстава вибору для рубки	Порядковий номер дерев	Порода	Ступінь товщини стовбурів сантиметри			Категорія стану дерев, підстава вибору для рубки
		ділові	напів ділові	дрі- в'яні				ділові	напів ділові	дрі- в'яні	
1	С	24			IV Вд. мур	41					
2	С	28			IV Вд. мур	42					
3	С	24			IV Вд. мур	43					
4	С	24			IV Вд. мур	44					
5	С	28			IV Вд. мур	45					
6	С	24			IV Вд. мур	46					
7	С	28			IV Вд. мур	47					
8	С	24			IV Вд. мур	48					
9	С	24			IV сльм сур	49					
10	С	24			IV Вд. мур	50					
11	С	24			IV сльм сур	51					
12	С			24	IV сльм сур	52					
13	С	24			IV сльм сур	53					
14	С		24		IV сльм сур	54					
15	С		28		IV сльм сур	55					
16	С		24		IV сльм сур	56					
17	С		24		IV сльм сур	57					
18	С		32		IV сльм сур	58					
19	С	28			IV Вд. мур	59					
20	С	24			IV Вд. мур	60					
21	С	24			IV Вд. мур	61					
22	С	24			IV Вд. мур	62					
23	С	24			IV Вд. мур	63					
24	Промислова Са. Влідо в лісничестві фельд при дорозі										
25	Іж. н/з Водко 7 IV										
26	паша то Водко 12 IV										
27	С. н. м. Миско Р. О										
28						67					
29						68					
30						69					
31						70					
32						71					
33						72					
34						73					
35						74					
36						75					
37						76					
38						77					
39						78					
40						79					
						80					

НУМЕРАЦІЙНА ВІДОМІСТЬ ДЕРЕВ, призначених для вибіркової санітарної рубки

Місто мисське Опасів

(Автономна Республіка Крим, область)

ДП Вадківське ЛМ

(найменування власника лісів, постійного лісокористувача)

Лісництво

Вадківське

урочище

20 01 2021

квартал №

80

виділ №

50

ділянка

площа

1,7

гектарів

Порядковий номер дерева	Порода	Ступінь товщини стовбурів			Категорія стану дерева, підстава відбору для рубки	Порядковий номер дерева	Порода	Ступінь товщини стовбурів			Категорія стану дерева, підстава відбору для рубки
		сантиметри						сантиметри			
		ділові	напів ділові	дров'яні				ділові	напів ділові	дров'яні	
1	Сосна		24		✓ світло-сірий	41	Сосна		28		✓ світло-сірий
2	Сосна	28			✓ світло-сірий	42	Сосна		28		✓ світло-сірий
3	Сосна		24		✓ світло-сірий	43	Сосна		32		✓ світло-сірий
4	Сосна	28			✓ білий	44	Прокручено на вулиці в парку				
5	Сосна	32			✓ білий	45	середній розмір дерева				
6	Сосна	36			✓ білий	46	інші види дерева з В				
7	Сосна	32			✓ світло-сірий	47	лом про Ветеринар НО				
8	Сосна	36			✓ світло-сірий	48	Ділянка лісового РО				
9	Сосна	24			✓ світло-сірий	49					
10	Сосна	24			✓ світло-сірий	50					
11	Сосна	24			✓ світло-сірий	51					
12	Сосна	28			✓ світло-сірий	52					
13	Сосна		24		✓ світло-сірий	53					
14	Сосна		24		✓ світло-сірий	54					
15	Сосна		24		✓ світло-сірий	55					
16	Сосна		24		✓ світло-сірий	56					
17	Сосна		24		✓ світло-сірий	57					
18	Сосна		24		✓ світло-сірий	58					
19	Сосна		24		✓ світло-сірий	59					
20	Сосна	28			✓ світло-сірий	60					
21	Сосна		28		✓ світло-сірий	61					
22	Сосна		28		✓ світло-сірий	62					
23	Сосна	32			✓ світло-сірий	63					
24	Сосна	32			✓ світло-сірий	64					
25	Сосна	28			✓ світло-сірий	65					
26	Сосна	32			✓ білий	66					
27	Сосна	24			✓ білий	67					
28	Сосна	24			✓ світло-сірий	68					
29	Сосна	32			✓ білий	69					
30	Сосна		28		✓ світло-сірий	70					
31	Сосна		28		✓ світло-сірий	71					
32	Сосна		24		✓ світло-сірий	72					
33	Сосна		28		✓ світло-сірий	73					
34	Сосна		28		✓ світло-сірий	74					
35	Сосна		28		✓ світло-сірий	75					
36	Сосна		24		✓ світло-сірий	76					
37	Сосна		24		✓ світло-сірий	77					
38	Сосна		24		✓ світло-сірий	78					
39	Сосна		28		✓ світло-сірий	79					
40	Сосна		32		✓ світло-сірий	80					

НУМЕРАЦІЙНА ВІДОМІСТЬ ДЕРЕВ, призначених для вибіркової санітарної рубки

Місцевість одна

(Автономна Республіка Крим, область)

ДП "Варнівецьке лісгосп"

(наименование владельца лесов, постоянного лесохозяйствующего)

Лісництво

Великобродське

урочище

10.01.2024

квартал №

80

виділ №

6

ділянка

площа

1,6

гектарів

Порядковий номер дерева	Порода	Ступінь товщини стовбурів сантиметри			Категорія стану дерева, підстава відбору для рубки	Порядковий номер дерева	Порода	Ступінь товщини стовбурів сантиметри			Категорія стану дерева, підстава відбору для рубки
		ділові	напів ділові	дров'яні				ділові	напів ділові	дров'яні	
1	Сосна	28			IV Вд. ел. ср.	41					
2	Сосна		24		V ел. ср.	42					
3	Сосна		24		V світ. ср.	43					
4	Сосна		24		V світ. ср.	44					
5	Сосна		28		V світ. ср.	45					
6	Сосна	24			V світ. ср.	46					
7	Сосна	28			IV Вд. ел. ср.	47					
8	Сосна	28			IV Вд. ел. ср.	48					
9	Сосна	28			V світ. ср.	49					
10	Сосна	28			V світ. ср.	50					
11	Сосна	28			IV Вд. ел. ср.	51					
12	Сосна	28			IV Вд. ел. ср.	52					
13	Сосна	28			IV Вд. ел. ср.	53					
14	Сосна	32			V Вд. ел. ср.	54					
15	Сосна	36			V світ. ср.	55					
16	Сосна	36			V світ. ср.	56					
17	Сосна	36			V світ. ср.	57					
18	Сосна	36			V світ. ср.	58					
19	Сосна	36			V світ. ср.	59					
20	Сосна	28			V світ. ср.	60					
21	Сосна	28			IV Вд. ел. ср.	61					
22	Сосна	24			V світ. ср.	62					
23	Прозирний бук	36			Вуло в	63					перелік дерев для рубки
24	Якш	н/з			Вуло в	64					
25	паш	тн			Вуло в	65					
26	С. м. м. м.				Вуло в	66					
27						67					
28						68					
29						69					
30						70					
31						71					
32						72					
33						73					
34						74					
35						75					
36						76					
37						77					
38						78					
39						79					
40						80					

НУМЕРАЦІЙНА ВІДОМІСТЬ ДЕРЕВ, призначених для вибіркової санітарної рубки

Автомирська об'єкт

(Автономна Республіка Крим, область)

207 Ватнівська ПМТ

Лісництво
квартал № 112

виділ № 10

(найменування власника лісів, постійного лісокористувача)

урочище 10 02 2021

ділянка

площа 3,6 гектарів

Порядковий номер дерева	Порода	Ступінь товщини стовбурів				Категорія стану дерева, відстань відбору для рубки	Порядковий номер дерева	Порода	Ступінь товщини стовбурів				Категорія стану дерева, відстань відбору для рубки
		сантиметрів							сантиметрів				
		ділові	напіви	лісові	дров'яні				ділові	напіви	лісові	дров'яні	
1	Сосна		40			IV автомир	41	Сосна		28			IV автомир
2	Сосна	44				IV автомир	42	Сосна		28			IV автомир
3	Осіна			24		IV автомир	43	Сосна		36			IV автомир
4	Осіна			36		IV автомир	44	Сосна		24			IV автомир
5	Сосна		24			IV автомир	45	Сосна		28			IV автомир
6	Сосна		24			IV автомир	46	Сосна		24			IV автомир
7	Сосна	40				IV автомир	47	Сосна		32			IV автомир
8	Сосна	32				IV автомир	48	Сосна		40			IV автомир
9	Сосна	36				IV автомир	49	Сосна		32			IV автомир
10	Сосна		24			IV автомир	50	Сосна		28			IV автомир
11	Сосна		24			IV автомир	51	Сосна		32			IV автомир
12	Сосна	28				IV автомир	52	Сосна		28			IV автомир
13	Сосна		32			IV автомир	53	Сосна		32			IV автомир
14	Сосна	36				IV автомир	54	Сосна		32			IV автомир
15	Сосна		28			IV автомир	55	Сосна		36			IV автомир
16	Сосна		36			IV автомир	56	Сосна		36			IV автомир
17	Сосна		24			IV автомир	57	Сосна		36			IV автомир
18	Сосна		24			IV автомир	58	Сосна		24			IV автомир
19	Сосна		32			IV автомир	59	Сосна		24			IV автомир
20	Сосна		36			IV автомир	60	Сосна		36			IV автомир
21	Сосна	36				IV автомир	61	Сосна		28			IV автомир
22	Сосна	28				IV автомир	62	Сосна		40			IV автомир
23	Сосна		44			IV автомир	63	Сосна		32			IV автомир
24	Сосна	24				IV автомир	64	Сосна		36			IV автомир
25	Сосна	24				IV автомир	65	Сосна		28			IV автомир
26	Сосна		36			IV автомир	66	Сосна		24			IV автомир
27	Сосна	24				IV автомир	67	Сосна			32		IV автомир
28	Сосна		24			IV автомир	68	Примітка: на ділянці 10 02 2021					
29	Осіна		36			IV автомир	69	інше ліс					
30	Осіна		24			IV автомир	70	інше ліс					
31	Сосна	36				IV автомир	71	інше ліс					
32	Сосна		36			IV автомир	72	інше ліс					
33	Сосна		28			IV автомир	73	інше ліс					
34	Сосна	28				IV автомир	74	інше ліс					
35	Сосна	28				IV автомир	75	інше ліс					
36	Осіна		32			IV автомир	76	інше ліс					
37	Осіна		36			IV автомир	77	інше ліс					
38	Сосна	24				IV автомир	78	інше ліс					
39	Сосна		32			IV автомир	79	інше ліс					
40	Сосна		24			IV автомир	80	інше ліс					

НУМЕРАЦІЙНА ВІДОМІСТЬ ДЕРЕВ, призначених для вибіркової санітарної рубки

Житомирська область

(Автономна Республіка Крим, область)

ОП Керівник ПМІ

(найменування власника лісів, постійного лісокористувача)

Лісництво Каміньодільське

урочище

Н 02 2021

квартал №

116

виділ №

2

ділянка

площа

1,7

гектарів

Порядковий номер дерева	Порода	Ступінь товщини стовбурів сантиметри			Категорія стану дерева, підстава вибору для рубки	Порядковий номер дерева	Порода	Ступінь товщини стовбурів сантиметри			Категорія стану дерева, підстава вибору для рубки
		ділові	напів ділові	дров'яні				ділові	напів ділові	дров'яні	
1	Сосна		24		КІ Старий сух	41					
2	Сосна		24		КІ Старий сух	42					
3	Сосна		28		КІ Старий сух	43					
4	Сосна		28		КІ Старий сух	44					
5	Сосна		28		КІ Старий сух	45					
6	Сосна		24		КІ Старий сух	46					
7	Сосна	32			КІ Старий сух	47					
8	Сосна	32			КІ Старий сух	48					
9	Сосна	32			КІ Старий сух	49					
10	Сосна		24		КІ Старий сух	50					
11	Сосна		24		КІ Старий сух	51					
12	Сосна		24		КІ Старий сух	52					
13	Сосна	32			КІ Старий сух	53					
14	Сосна		24		КІ Старий сух	54					
15	Сосна	28			КІ Старий сух	55					
16	Сосна		24		КІ Старий сух	56					
17	Сосна		28		КІ Старий сух	57					
18	Сосна		28		КІ Старий сух	58					
19	Сосна		24		КІ Старий сух	59					
20	Сосна		24		КІ Старий сух	60					
21	Сосна		24		КІ Старий сух	61					
22	Сосна		32		КІ Старий сух	62					
23	Сосна		24		КІ Старий сух	63					
24	Сосна		24		КІ Старий сух	64					
25	Сосна		24		КІ Старий сух	65					
26	Сосна		28		КІ Старий сух	66					
27	Сосна	28			КІ Старий сух	67					
28	Сосна	28			КІ Старий сух	68					
29	Сосна	40			КІ Старий сух	69					
30	Сосна		24		КІ Старий сух	70					
31	Просторець				КІ Старий сух	71					
32	Просторець				КІ Старий сух	72					
33	Просторець				КІ Старий сух	73					
34	Просторець				КІ Старий сух	74					
35						75					
36						76					
37						77					
38						78					
39						79					
40						80					

**ПЕРЕЛІКОВА ВІДОМІСТЬ
ДЕРЕВ, НАЗНАЧЕНИХ В САНІТАРНУ РУБКУ НА 2021 Р**

По Кам'янобрідському л-ві ДП Баранівське ЛМГ госп частина

сасплат

квартал № *116* діляниця *7* площа *1,9* га

перерахунок виконав *11 02 2021* Р

Майстер *[підпис]* Лісник *[підпис]*

№	поро	Діаметр на висоті	причина признач	№	поро	діаметр на висоті	причина призначення
дерев	да	1,3м	в рубку(сухостій	дерев	да	1,3м	в рубку (сухостій сірянк
		діл п/діл дров	сірянка стовб			діл п/діл дров	стовбурна губка
			губка				
1	Сосна	24	КІ старе	46	Сосна	28	К обіт
2	Сосна	24	К обіт	47	Сосна	24	КІ старе
3	Сосна	28	К обіт	48	Сосна	28	К обіт
4	Сосна	28	КІ старе	49	Сосна	28	К обіт
5	Сосна	24	КІ старе	50	Сосна	28	К обіт
6	Сосна	28	КІ старе	51	Сосна	24	КІ старе
7	Сосна	28	КІ старе	52	Сосна	24	КІ старе
8	Сосна	24	К обіт	53	Сосна	36	К обіт
9	Сосна	24	К обіт	54	Сосна	28	К обіт
10	Сосна	24	КІ старе	55	Сосна	28	К обіт
11	Сосна	24	КІ старе	56	Сосна	32	К обіт
12	Сосна	24	КІ старе	57	Сосна	28	К обіт
13	Сосна	28	К обіт	58	Сосна	24	КІ старе
14	Сосна	24	КІ старе	59	Сосна	24	КІ старе
15	Сосна	24	КІ старе	60	Сосна	28	К обіт
16	Сосна	24	КІ старе	61	Сосна	24	КІ старе
17	Сосна	32	К обіт	62	Сосна	24	КІ старе
18	Сосна	32	К обіт	63	Сосна	24	КІ старе
19	Сосна	28	К обіт	64	Сосна	24	КІ старе
20	Сосна	24	КІ старе	65	Сосна	24	КІ старе
21	Сосна	24	КІ старе	66	Сосна	32	К обіт
22	Сосна	24	КІ старе	67	Сосна	36	К обіт
23	Сосна	28	К обіт	68	Сосна	36	К обіт
24	Сосна	24	КІ старе	69	Сосна	28	К обіт
25	Сосна	32	К обіт	70	Сосна	24	КІ старе
26	Сосна	28	К обіт	71	Сосна	24	КІ старе
27	Сосна	24	КІ старе	72	Сосна	24	КІ старе
28	Сосна	24	КІ старе	73	Сосна	24	КІ старе
29	Сосна	24	КІ старе	74	Продовження до списку в першому додатку до лісового реєстру		
30	Сосна	24	КІ старе	75			
31	Сосна	24	КІ старе	76			
32	Сосна	28	К обіт	77	Продовження до списку в першому додатку до лісового реєстру		
33	Сосна	24	КІ старе	78			
34	Сосна	28	К обіт	79			
35	Сосна	28	К обіт	80	Продовження до списку в першому додатку до лісового реєстру		
36	Сосна	28	К обіт	81			
37	Сосна	28	К обіт	82			
38	Сосна	28	КІ старе	83	Продовження до списку в першому додатку до лісового реєстру		
39	Сосна	24	КІ старе	84			
40	Сосна	24	КІ старе	85			
41	Сосна	24	КІ старе	86	Продовження до списку в першому додатку до лісового реєстру		
42	Сосна	24	КІ старе	87			
43	Сосна	28	К обіт	88			
44	Сосна	24	КІ старе	89	Продовження до списку в першому додатку до лісового реєстру		
45	Сосна	24	КІ старе	90			

НУМЕРАЦІЙНА ВІДОМІСТЬ ДЕРЕВ, призначених для вибіркової санітарної рубки

Кіровоградська область
(Автономна Республіка Крим, область)

ДП "Богданівська ЛПД"
(найменування власника лісів, постійного лісокористувача)

Лісництво *Ізюмське*

квартал № *9*

виділ № *37*

урочище

ділянка

площа

0,3 гектарів

Порядковий номер дерева	Порода	Ступінь товщини стовбурів сантиметри			Категорія стану дерева, підстава відбору для рубки	Порядковий номер дерева	Порода	Ступінь товщини стовбурів сантиметри			Категорія стану дерева, підстава відбору для рубки
		ділові	напів ділові	дров'яні				ділові	напів ділові	дров'яні	
1	C	24			V Сб. суч	41	C	24			VІ Сб. суч
2	C	24			VІ Сб. суч	42	C	24			VІ Сб. суч
3	C		28		VІ Сб. суч	43	C	28			- и -
4	C		28		VІ Сб. суч	44	C	28			- и -
5	C	28			VІ Сб. суч	45	C	24			- и -
6	C	24			- и -	46	C	28			- и -
7	C	24			VІ - и -	47					
8	C		24		- и -	48					
9	C	32			- и -	49					
10	C		24		- и -	50					
11	C	24			- и -	51					
12	C	28			- и -	52					
13	C	32			- и -	53					
14	C		24		- и -	54					
15	C	24			- и -	55					
16	C	24			- и -	56					
17	C	28			- и -	57					
18	C		24		- и -	58					
19	C	28			- и -	59					
20	C	32			- и -	60					
21	C	32			- и -	61					
22	C		24		- и -	62					
23	C	28			- и -	63					
24	C	32			- и -	64					
25	C		24		- и -	65					
26	C	28			- и -	66					
27	C	24			- и -	67					
28	C		24		- и -	68					
29	C	32			- и -	69					
30	C	28			- и -	70					
31	C		24		- и -	71					
32	C		24		- и -	72					
33	C	36			- и -	73					
34	C		24		- и -	74					
35	C		24		- и -	75					
36	C	28			- и -	76					
37	C		28		- и -	77					
38	C	24			VІ Сб. суч	78					
39	C	28			- и -	79					
40	C	24			- и -	80					

81					122				
82					123				
83					124				
84					125				
85					126				
86					127				
87					128				
88					129				
89					130				
90					131				
91					132				
92					133				
93					134				
94					135				
95					136				
96					137				
97					138				
98					139				
99					140				
100					141				
101					142				
102					143				
103					144				
104					145				
105					146				
106					147				
107					148				
108					149				
109					150				
110					151				
111					152				
112					153				
113					154				
114					155				
115					156				
116					157				
117					158				
118					159				
119					160				
120					161				
121					162				

Всього пронумеровано дерев

Сорок шість

Нумерацію і перелік провели:

Дано. 1-10

(посада)

(підпис)

(ініціали та прізвище)

посада 1-10

(посада)

(підпис)

(ініціали та прізвище)

ст.м. міст

(посада)

(підпис)

(ініціали та прізвище)

Тихоно І.В.

Тихоно І.В.

Тихоно І.В.

НУМЕРАЦІЙНА ВІДОМІСТЬ ДЕРЕВ, призначених для вибіркової санітарної рубки

Алматійська область
Алматійський район
с/пос. А. Боданівська д. 149
(об'єктування власника лісу, постійного лісогосподарця)

Лісництво

Шукетів

квартал № 11 вид № 38

урочище

квартал № 11

вид № 38

лілянка

площа

0,2 гектарів

Порядкови й номер дерева	Порода	Ступінь товщини стовбура, сантиметрів			Категорія стану дерева, підстава відбору для рубки	Порядкови й номер дерева	Порода	Ступінь товщини стволу, сантиметрів			Категорія стану дерева, підстава відбору для рубки
		пліві	напів ділові	дров' яні				ділові	напів ділові	дров' яні	
1	C	40			IV б. д. ш. ф.	41					
2	C	24			IV б. ш. ф.	42					
3	C	28			IV б. ш. ф.	43					
4	C	28			- " -	44					
5	C	28			- " -	45					
6	C	28			IV б. ш. ф.	46					
7	C	28			IV б. ш. ф.	47					
8	C	24			IV б. ш. ф.	48					
9	C	24			- " -	49					
10	C	24			IV б. ш. ф.	50					
11						51					
12						52					
13						53					
14						54					
15						55					
16						56					
17						57					
18						58					
19						59					
20						60					
21						61					
22						62					
23						63					
24						64					
25						65					
26						66					
27						67					
28						68					
29						69					
30						70					
31						71					
32						72					
33						73					
34						74					
35						75					
36						76					
37						77					
38						78					
39						79					
40						80					

81					122					
82					123					
83					124					
84					125					
85					126					
86					127					
87					128					
88					129					
89					130					
90					131					
91					132					
92					133					
93					134					
94					135					
95					136					
96					137					
97					138					
98					139					
99					140					
100					141					
101					142					
102					143					
103					144					
104					145					
105					146					
106					147					
107					148					
108					149					
109					150					
110					151					
111					152					
112					153					
113					154					
114					155					
115					156					
116					157					
117					158					
118					159					
119					160					
120					161					
121					162					

Всього пронумеровано дерев

222226

Нумерацію і перелік провели:

Ткач І.І.

(посада)

(підпис)

Ткач І.І.

(ініціали та прізвище)

пач. 1-10

(посада)

(підпис)

Ткач І.І.

(ініціали та прізвище)

ст. м. лісу

(посада)

(підпис)

Ткач І.І.

(ініціали та прізвище)

НУМЕРАЦІЙНА ВІДОМІСТЬ ДЕРЕВ, призначених для вибіркової санітарної рубки

Митишинська область
(Автономна Республіка Крим, область)
ДП "Богачівське ЛСГ"
(назвменувати власника лісу, постійного лісгоспоступача)

Лісництво *Дукенське*

квартал № *12* виділ № *29*

урочище

ділянка

площа *0,3* гектарів

Порядковий номер дерева	Порода	Ступінь товщини стовбурів, сантиметрів			Категорія стану дерева підстава відбору для рубки	Порядковий номер дерева	Порода	Ступінь товщини стовбурів, сантиметрів			Категорія стану дерева підстава відбору для рубки
		ділові	напіваділові	дров'яні				ділові	напіваділові	дров'яні	
1	C	28			IV відмір	41					
2	C	32			— " —	42					
3	C	28			— " —	43					
4	C	28			— " —	44					
5	C	28			— " —	45					
6	C	28			VІІІ ст. суч	46					
7	C	28			— " —	47					
8	C	-	24		— " —	48					
9	C	28			— " —	49					
10	C	28			IV відмір	50					
11	C	28			— " —	51					
12	C	24			VІІІ ст. суч	52					
13	C	28			IV відмір	53					
14	C	24			— " —	54					
15	C	32			— " —	55					
16	C	28			— " —	56					
17	C		28		VІІІ ст. суч	57					
18	C		24		— " —	58					
19	C	24			V ст. суч	59					
20	C	28			VІІІ ст. суч	60					
21	C		24		— " —	61					
22	C		24		— " —	62					
23	C	28			— " —	63					
24	C	24			V ст. суч	64					
25	C	32			— " —	65					
26	C	24			— " —	66					
27	C	28			— " —	67					
28	C	24			IV відмір	68					
29	C	28			— " —	69					
30	C	32			V ст. суч	70					
31	C		24		VІІІ ст. суч	71					
32	C	24			IV відмір	72					
33	C	32			— " —	73					
34	C	28			V ст. суч	74					
35	C	24			— " —	75					
36	C	24			IV відмір	76					
37	C		24		VІІІ ст. суч	77					
38	C	28			— " —	78					
39						79					
40						80					

81						122					
82						123					
83						124					
84						125					
85						126					
86						127					
87						128					
88						129					
89						130					
90						131					
91						132					
92						133					
93						134					
94						135					
95						136					
96						137					
97						138					
98						139					
99						140					
100						141					
101						142					
102						143					
103						144					
104						145					
105						146					
106						147					
107						148					
108						149					
109						150					
110						151					
111						152					
112						153					
113						154					
114						155					
115						156					
116						157					
117						158					
118						159					
119						160					
120						161					
121						162					

Всього пронумеровано дерев

тридцять всьом

Нумерацію і перелік провели:

Гале. м/з

(посада)

пом. н-20

(посада)

ст.м. м/у

(посада)

(підпис)

(підпис)

(підпис)

Байко Т.В.

(ініціали та прізвище)

Полоневич Т.В.

(ініціали та прізвище)

Григорьевский В.В.

(ініціали та прізвище)

НУМЕРАЦІЙНА ВІДОМІСТЬ ДЕРЕВ,
призначених для вибіркової санітарної рубки

СД "Борислав" (Архівна Республіки Хмельницької області)

Лісництво

Смолда

(підприємство лісових лісів, постійного лісового фонду)

квартал № 14

види № 34

лісництво

04 гектарів

Порядковий номер дерева	Порода	Ступінь товщини стовбурів, санітарність			Категорія стану дерева, підстава відбору для рубки	Порядковий номер дерева	Порода	Ступінь товщини лісових санітарність			Категорія стану дерева, підстава відбору для рубки
		лісові	напів лісові	дров'яні				лісові	напів лісові	дров'яні	
1	C		24		VІІІ стк	41					
2	C	32			VІІІ стк	42					
3	C	28			- " -	43					
4	C	32			- " -	44					
5	C	32			- " -	45					
6	C	28			VІІІ стк	46					
7	C	24			- " -	47					
8	C		24		VІІІ стк	48					
9	C	28			VІІІ стк	49					
10	C	32			VІІІ стк	50					
11	C	28			- " -	51					
12	C	28			- " -	52					
13	C	32			- " -	53					
14	C	32			- " -	54					
15	C		24		VІІІ стк	55					
16	C	24			VІІІ стк	56					
17	C	32			VІІІ стк	57					
18	C		24		VІІІ стк	58					
19	C		24		- " -	59					
20	C	28			VІІІ стк	60					
21	C	36			- " -	61					
22	C	32			VІІІ стк	62					
23	C		24		VІІІ стк	63					
24	C		24		- " -	64					
25	C		24		- " -	65					
26	C	32			VІІІ стк	66					
27	C	36			VІІІ стк	67					
28	C	32			VІІІ стк	68					
29	C		24		- " -	69					
30	C		24		- " -	70					
31	C		24		- " -	71					
32	C	28			VІІІ стк	72					
33	C	24			VІІІ стк	73					
34	C	24			- " -	74					
35	C	32			- " -	75					
36						76					
37						77					
38						78					
39						79					
40						80					

81					122				
82					123				
83					124				
84					125				
85					126				
86					127				
87					128				
88					129				
89					130				
90					131				
91					132				
92					133				
93					134				
94					135				
95					136				
96					137				
97					138				
98					139				
99					140				
100					141				
101					142				
102					143				
103					144				
104					145				
105					146				
106					147				
107					148				
108					149				
109					150				
110					151				
111					152				
112					153				
113					154				
114					155				
115					156				
116					157				
117					158				
118					159				
119					160				
120					161				
121					162				

Всього пронумеровано дерев

тридцять шість

Нумерацію і перелік провели:

Ткач. А.І.						Борко Т.В.			
(посада)					(підпис)	(ініціали та прізвище)			
нач. д-го						Тавошніч Т.В.			
(посада)					(підпис)	(ініціали та прізвище)			
Ст. м. лісу						Григорівський В.В.			
(посада)					(підпис)	(ініціали та прізвище)			

НУМЕРАЦІЙНА ВІДОМІСТЬ ДЕРЕВ, призначених для вибіркової санітарної рубки

Нікотинська область

(Автономія Республіка Крим, область)

ДП "Білогірське лісгосп"

(найменування власника лісів, постійного лісокористувача)

Лісництво

квартал №

12

виділ №

77

урочище

ділянка

площа

0,4

гектарів

Порядковий номер дерева	Порода	Ступінь товщини стовбурів сантиметри			Категорія стану дерева, підстава відбору для рубки	Порядковий номер дерева	Порода	Ступінь товщини стовбурів сантиметри			Категорія стану дерева, підстава відбору для рубки
		ділові	напів ділові	дров'яні				ділові	напів ділові	дров'яні	
1	C	40			VI Витривал	41					
2	C	24			IV Витривал	42					
3	C	28			IV Витривал	43					
4	C		24		VI Витривал	44					
5	Бн			28	VI Витривал	45					
6	Бн			44	— " —	46					
7	C	40			VI Витривал	47					
8	C		24		— " —	48					
9	C		32		— " —	49					
10	C			24	— " —	50					
11	C		28		— " —	51					
12	C	28			— " —	52					
13	C		28		— " —	53					
14	C	28			— " —	54					
15	C	28			— " —	55					
16	C		24		— " —	56					
17	C	36			— " —	57					
18	C		24		— " —	58					
19	C		24		— " —	59					
20	C		24		— " —	60					
21	C	28			— " —	61					
22	C		28		— " —	62					
23	C	40			IV Витривал	63					
24	C		24		VI Витривал	64					
25	C	28			IV Витривал	65					
26	C	28			— " —	66					
27	C	24			— " —	67					
28	C	28			— " —	68					
29	C	24			— " —	69					
30	C	28			— " —	70					
31	C	24			— " —	71					
32	C		28		VI Витривал	72					
33	C		32		— " —	73					
34						74					
35						75					
36						76					
37						77					
38						78					
39						79					
40						80					

81					122				
82					123				
83					124				
84					125				
85					126				
86					127				
87					128				
88					129				
89					130				
90					131				
91					132				
92					133				
93					134				
94					135				
95					136				
96					137				
97					138				
98					139				
99					140				
100					141				
101					142				
102					143				
103					144				
104					145				
105					146				
106					147				
107					148				
108					149				
109					150				
110					151				
111					152				
112					153				
113					154				
114					155				
115					156				
116					157				
117					158				
118					159				
119					160				
120					161				
121					162				

Всього пронумеровано дерев

Тринадцять тисяч

Нумерацію і перелік провели:

С. М. С. 1/2						Тарно І. В.
(посада)				(підпис)		(ініціали та прізвище)
П. М. С. 1-20						Тарно І. В.
(посада)				(підпис)		(ініціали та прізвище)
В. М. С. 1/2						Тарно І. В.
(посада)				(підпис)		(ініціали та прізвище)

НУМЕРАЦІЙНА ВІДОМІСТЬ ДЕРЕВ,
призначених для лісгоспкової санітарної рубки
лісгоспською відбитою

(Об'єкти лісгоспської Крим, облас.)
981. Борокшівська ЛДП

(на відокремленні окремими лісами, позначеного лісгоспською рубкою)

Лісництво
квартал № 13 вид № 20

участини

площа

98 гектарів

Порядковий номер дерева	Порода	Ступінь товщини стовбура			Категорія стану дерева, підстава відбору для рубки	Порядковий номер дерева	Порода	Ступінь товщини			Категорія стану дерева, підстава відбору для рубки
		ділові	напів ділові	дров'яні				ділові	напів ділові	дров'яні	
1	С	24			IV відбито	41					
2	С	32			IV відбито	42					
3	С		24		IV відбито	43					
4	С	24			IV відбито	44					
5	бл			32	IV відбито	45					
6	С	32			IV відбито	46					
7	С	32			IV відбито	47					
8	С	28			IV відбито	48					
9	С		28		IV відбито	49					
10	С	24			IV відбито	50					
11	С	32			IV відбито	51					
12	С		32		IV відбито	52					
13	С	24			IV відбито	53					
14	С	32			IV відбито	54					
15	С				IV відбито	55					
16					IV відбито	56					
17					IV відбито	57					
18					IV відбито	58					
19					IV відбито	59					
20					IV відбито	60					
21					IV відбито	61					
22					IV відбито	62					
23					IV відбито	63					
24					IV відбито	64					
25					IV відбито	65					
26					IV відбито	66					
27					IV відбито	67					
28					IV відбито	68					
29					IV відбито	69					
30					IV відбито	70					
31					IV відбито	71					
32					IV відбито	72					
33					IV відбито	73					
34					IV відбито	74					
35					IV відбито	75					
36					IV відбито	76					
37					IV відбито	77					
38					IV відбито	78					
39					IV відбито	79					
40					IV відбито	80					

81					122				
82					123				
83					124				
84					125				
85					126				
86					127				
87					128				
88					129				
89					130				
90					131				
91					132				
92					133				
93					134				
94					135				
95					136				
96					137				
97					138				
98					139				
99					140				
100					141				
101					142				
102					143				
103					144				
104					145				
105					146				
106					147				
107					148				
108					149				
109					150				
110					151				
111					152				
112					153				
113					154				
114					155				
115					156				
116					157				
117					158				
118					159				
119					160				
120					161				
121					162				


Всього пронумеровано дерев

Тринадцять

Нумерацію і перелік провели:

Тис. 1/2

(посада)



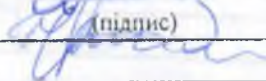
(підпис)

Тіщенко І.В.

(ініціали та прізвище)

пос. 1-го

(посада)



(підпис)

Тіщенко І.В.

(ініціали та прізвище)

ст. м. лісу

(посада)

(підпис)

Тіщенко І.В.

(ініціали та прізвище)

НУМЕРАЦІЙНА ВІДОМІСТЬ ДЕРЕВ,
призначених для вибіркової санітарної рубки

Житомирська область

(Автономна Республіка Крим, область)

ДП Баранівське ЛМГ

(власник лісу - державна, територіальна лісогосподарська адміністрація)

Лісництво

Житомирська

урочище

квартал №

16

виділ №

28

ділянка

площа

16

гектарів

кількість дерев за породами, штук												
D н.п.з.	Сосна											
	ділова	п/діл	дрова	ділова	п/діл	дрова	ділова	п/діл	дрова	ділова	п/діл	п/діл
8			1/4									
12			1/4									
16			1/4									
20	0/8	1/8	1/4									
Порядковий номер дерева	Порода	Ступінь товщини стовбурів.			Категорія стану дерева, підстава відбору для рубки	Порядковий номер дерева	Порода	Ступінь товщини стовбурів.			Категорія стану дерева, підстава відбору для рубки	
		сантиметрів						сантиметрів				
		діловий	напів діловий	дрова				діловий	напів діловий	дрова		
1	C	24			н.в.г.м.р.	36	C	28		н.в.г.м.р.		
2	C	24			-н-	37	C	36		-н-		
3	C	24			-н-	38	C	32		-н-		
4	C		24		-н-	39	C	32		-н-		
5	C	28			н.в.г.м.р.	40	C	24		н.в.г.м.р.		
6	C	24			-н-	41	C	36		-н-		
7	C	24			-н-	42	C	28		-н-		
8	C	28			-н-	43	C		24	н.в.г.м.р.		
9	C	28			н.в.г.м.р.	44	C		24	-н-		
10	C	24			-н-	45	C	32		-н-		
11	C	36			-н-	46	C	28		-н-		
12	C	40			-н-	47	C	32		-н-		
13	C	28			-н-	48	C	28		-н-		
14	C	24			н.в.г.м.р.	49	C	36		-н-		
15	C	40			н.в.г.м.р.	50	C	24		н.в.г.м.р.		
16	C	24			н.в.г.м.р.	51	C	28		-н-		
17	C	36			н.в.г.м.р.	52	C	28		н.в.г.м.р.		
18	C	28			-н-	53	C	32		-н-		
19	C		24		н.в.г.м.р.	54	C	24		-н-		
20	C	32			н.в.г.м.р.	55	C	32		н.в.г.м.р.		
21	C		28		н.в.г.м.р.	56	C		24	-н-		
22	C			28	-н-	57						
23	C	32			-н-	58						
24	C		32		-н-	59						
25	C		28		-н-	60						
26	C	36			-н-	61						
27	C	32			-н-	62						
28	C		28		-н-	63						
29	C		28		-н-	64						
30	C	36			н.в.г.м.р.	65						
31	C	32			н.в.г.м.р.	66						
32	C	32			н.в.г.м.р.	67						
33	C	28			-н-	68						
34	C	24			-н-	69						
35	C	28			-н-	70						

71						112					
72						113					
73						114					
74						115					
75						116					
76						117					
77						118					
78						119					
79						120					
80						121					
81						122					
82						123					
83						124					
84						125					
85						126					
86						127					
87						128					
88						129					
89						130					
90						131					
91						132					
92						133					
93						134					
94						135					
95						136					
96						137					
97						138					
98						139					
99						140					
100						141					
101						142					
102						143					
103						144					
104						145					
105						146					
106						147					
107						148					
108						149					
109						150					
110						151					
111						152					

Всього пронумеровано дерев

Пятдесят шість

Нумерацію і перелік провели:

Мне. А. Г.


(посада)

п. м. ч. 20

(посада)

ст. м. лісу

(посада)



Толоков Б. В.

(ініціали та прізвище)

Толочев Б. В.

(ініціали та прізвище)

Толочевський Б. В.

(ініціали та прізвище)

НУМЕРАЦІЙНА ВІДОМІСТЬ ДЕРЕВ,
призначених для вибіркової санітарної рубки

Житомирська область

(Автономна Республіка Крим, область)

ДП Баранівське ЛМГ

(заповнюється за наявності місц. постійного лісокористувача)

Лісництво

Звенигородське

урочище

квартал №

16

виділ №

33

ділянка

1

площа

15

гектарів

Кількість дерев за породами, штук												
№ п.п.	Сосна			Дуб			Біла береза н/л			Осика н/л		
	ділова	п/діл	дрова	ділова	п/діл	дрова	ділова	п/діл	дрова	ділова	п/діл	дрова
8						13						
12			1/2			14						
16		1/8	1/2						1/3			11
20	1/6	1/2	1/3						1/4			13
Послідовний номер дерева	Порода	Ступінь товщини стовбурів.			Категорія стану дерева, підстава відбору для рубки	Порядковий номер дерева	Порода	Ступінь товщини стовбурів.			Категорія стану дерева, підстава відбору для рубки	
		сантиметрів						сантиметрів				
		ділова	напіва ділова	дрова				ділова	напіва ділова	дрова		
1	С	28			IV білий	36						
2	С	28			- " -	37						
3	С	24			- " -	38						
4	С	24			- " -	39						
5	С	28			- " -	40						
6	С	24			- " -	41						
7	С	32			- " -	42						
8	С	28			V б. сире	43						
9	С	28			- " -	44						
10	С	28			- " -	45						
11	С	32			- " -	46						
12	С		24		V б. сире	47						
13	С	32			- " -	48						
14	С	28			- " -	49						
15	С	36			IV білий	50						
16	С	24			- " -	51						
17	С	24			- " -	52						
18	Ос			32	IV білий	53						
19	С	28			IV білий	54						
20	Ос			28	IV білий	55						
21	С	28			V б. сире	56						
22	С	32			IV білий	57						
23	С	32			- " -	58						
24	Ос			24	IV білий	59						
25	С	24			V б. сире	60						
26	С	32			IV білий	61						
27	С	28			V б. сире	62						
28	С	36			IV білий	63						
29	С		32		V б. сире	64						
30	С	24			V б. сире	65						
31	С	32			IV білий	66						
32	С	28			- " -	67						
33	С	36			IV білий	68						
34	С	32			IV білий	69						
35	С	24			V б. сире	70						

71						112					
72						113					
73						114					
74						115					
75						116					
76						117					
77						118					
78						119					
79						120					
80						121					
81						122					
82						123					
83						124					
84						125					
85						126					
86						127					
87						128					
88						129					
89						130					
90						131					
91						132					
92						133					
93						134					
94						135					
95						136					
96						137					
97						138					
98						139					
99						140					
100						141					
101						142					
102						143					
103						144					
104						145					
105						146					
106						147					
107						148					
108						149					
109						150					
110						151					
111						152					

Всього пронумеровано дерев

Прудиківський ліс

Нумерацію і перелік провели:

Лисенко І.І.
(посада)

Лисенко І.І.
(посада)

Лисенко І.І.
(посада)

Лисенко І.І.

Лисенко І.І.

Лисенко І.І.
(ініціали та прізвище)

Лисенко І.І.
(ініціали та прізвище)

Лисенко І.І.
(ініціали та прізвище)

НУМЕРАЦІЙНА ВІДОМІСТЬ ДЕРЕВ, призначених для вибіркової санітарної рубки

Містечко *Білогірське*

(Автономна Республіка Крим, область)

ДНП *Білогірське лісництво*

(найменування власника лісів, постійного лісокористувача)

Лісництво

урочище

квартал № *14*

виділ № *25*

ділянка

площа

6.0 гектарів

Порядковий номер дерева	Порода	Ступінь товщини стовбурів сантиметри			Категорія стану дерева, підставна відбору для рубки	Порядковий номер дерева	Порода	Ступінь товщини стовбурів сантиметри			Категорія стану дерева, підставна відбору для рубки
		ділові	напів ділові	дров'яні				ділові	напів ділові	дров'яні	
1	C	24			IV бідний	41	C	28			VI см. суч
2	C	24			- " -	42	C	24			- " -
3	C	24			- " -	43	C	28			- " -
4	C			24	VI см. суч VI	44	C		24		- " -
5	C			24	- " -	45	C	24			- " -
6	C			28	- " -	46	C		24		- " -
7	C		32		- " -	47	C	28			V б. суч
8	C	32			- " -	48	C	28			- " -
9	C		24			49	C	36			- " -
10	C	28			- " -	50	C	24			- " -
11	C	28			- " -	51	C	24			VI см. суч
12	C	32			- " -	52	C		24		- " -
13	C		24		- " -	53	Ос			24	VI бідний
14	C	32			бідний IV	54	C	28			V б. суч
15	C	24			V б. суч	55	C	28			- " -
16	C	24			- " -	56	C		24		VI см. суч
17	C		24		- " -	57	C	24			IV бідний
18	C	32			IV бідний	58	C	24			- " -
19	C	28			- " -	59	C	24			- " -
20	C	32			- " -	60	C	28			- " -
21	C	28			- " -	61	C	32			- " -
22	C	24			V б. суч	62	C		24		VI см. суч
23	C	28			IV бідний	63	C		24		- " -
24	C	28			- " -	64	C	24			- " -
25	C		24		VI см. суч	65	C	28			- " -
26	C		24		- " -	66	C		24		- " -
27	C		24		- " -	67	C	24			V б. суч
28	C	24			V б. суч	68	C	28			- " -
29	C	24			- " -	69	C		24		VI см. суч
30	C			24	VI см. суч	70	C	28			IV бідний
31	C	28			V б. суч	71	C	28			- " -
32	C	28			- " -	72	C	28			- " -
33	C		24		- " -	73	C	28			- " -
34	C	32			- " -	74	C	24			- " -
35	C		24		VI см. суч	75	C	24			- " -
36	C	28			- " -	76	C		24		VI см. суч
37	C	24			- " -	77	C		24		- " -
38	C		24		- " -	78	C		24		- " -
39	C	28			V б. суч	79	C	28			V б. суч
40	C	24			- " -	80	C	28			- " -

81	C	28		IV б'ідмшр	122	C	28	28	См. суре
82	C	28		- " -	123	C	28		- " -
83	C	28		- " -	124	C		24	- " -
84	C		24	VI см. суре	125	C	28		- " -
85	C	24		V б. суре	126	C		24	- " -
86	C	24		- " -	127	C	28		- " -
87	C		24	VI см. суре	128	C		24	- " -
88	C		24	- " -	129	C	28		V б. суре
89	C		24	- " -	130	C		24	VI см. суре
90	C		24	- " -	131	C		24	- " -
91	C	24		V б. суре	132	C	32		V б. суре
92	C	24		- " -	133	C	28		IV б'ідмшр
93	C		24	VI см. суре	134	C	28		- " -
94	C	28		- " -	135	C		24	VI см. суре
95	C	28		- " -	136	C	32		V б. суре
96	C		24	- " -	137	C	28		- " -
97	C	24		IV б'ідмшр	138	C	28		- " -
98	C		24	V б. суре	139	C		28	VI см. суре
99	C		24	- " -	140	C	28		- " -
100	C	28		- " -	141	C	32		- " -
101	C	24		- " -	142				
102	C	24		IV б'ідмшр	143				
103	C	28		- " -	144				
104	C		28	VI см. суре	145				
105	C		24	- " -	146				
106	C		28	- " -	147				
107	C	24		IV б'ідмшр	148				
108	C	24		V б. суре	149				
109	C		32	- " -	150				
110	C	28		IV б'ідмшр	151				
111	C		24	VI см. суре	152				
112	C		24	VI - " -	153				
113	C	28		V б. суре	154				
114	C	32		- " -	155				
115	C		28	- " -	156				
116	C		28	- " -	157				
117	C	24		IV б'ідмшр	158				
118	C	24		- " -	159				
119	C		24	VI см. суре	160				
120	C	24		V б. суре	161				
121	C	24		- " -	162				

Всього пронумеровано дерев

Сто сорос один

Нумерацію і перелік провели:

Ткач І.І.					
(посада)			(підпис)		(ініціали та прізвище)
нач. д-го					Ткач І.І.
(посада)			(підпис)		(ініціали та прізвище)
См. М. М. І.					Ткач І.І.
(посада)			(підпис)		(ініціали та прізвище)

НУМЕРАЦІЙНА ВІДОМІСТЬ ДЕРЕВ, призначених для вибіркової санітарної рубки

Хмельницька область

(Автономна Республіка Крим, область)

ДП "Білолівське ЛНГ"

(найменування власника лісів, постійного лісокористувача)

Лісництво Хмельнське

урочище

квартал № 31

виділ № 2

ділянка 2

площа 5.0

гектарів

Порядковий номер дерева	Порода	Ступінь товщини стовбурів сантиметри			Категорія стану дерева, підстава відбору для рубки	Порядковий номер дерева	Порода	Ступінь товщини стовбурів сантиметри			Категорія стану дерева, підстава відбору для рубки
		ділові	напів ділові	дров'яні				ділові	напів ділові	дров'яні	
1	С	36			IV відмич	41	С	32			IV відмич
2	С	36			— II —	42	С	36			— II —
3	С		28		V СВ. сух	43	С	32			— II —
4	С	32			IV відмич	44	С	28			— II —
5	С	48			— II —	45	С		28		V СВ. сух
6	Бп			36	VI неліквід	46	С		28		IV відмич
7	С	36			IV відмич	47	С			24	VI СТ. сух
8	С	40			— II —	48	С	44			IV відмич
9	С	36			— II —	49	С		36		— II —
10	Бп			32	VI неліквід	50	С	40			— II —
11	С	32			IV відмич	51	Бп			32	VI неліквід
12	С	28			— II —	52	С		40		VI СТ. сух
13	С	32			— II —	53	С		28		IV відмич
14	С	28			— II —	54	Ос			36	VI неліквід
15	С		24		— II —	55	Ос			40	— II —
16	С	36			V СВ. сух	56	С		28		V СВ. сух
17	С		32		VI СТ. сух	57	С		40		— II —
18	С	32			V СВ. сух	58	С	36			— II —
19	С		32		— II —	59	Бп			32	VI неліквід
20	С	32			— II —	60	С		36		VI СТ. сух
21	С		36		— II —	61	С	40			— II —
22	С	36			— II —	62	С		24		— II —
23	Ос			40	VI неліквід	63	С	32			IV відмич
24	С	40			V СВ. сух	64	С	32			— II —
25	С	48			— II —	65	С	24			— II —
26	Бп			28	VI неліквід	66	С	32			— II —
27	С		44		IV відмич	67	С		24		— II —
28	С	40			— II —	68	С		24		— II —
29	С	48			— II —	69	С		24		V СВ. сух
30	С		40		— II —	70	С	32			— II —
31	С	28			— II —	71	С	32			— II —
32	С			24	VI СТ. сух	72	С		44		VI СТ. сух
33	С		36		V СВ. сух	73	С	32			— II —
34	С	32			IV відмич	74	С		36		— II —
35	С	32			— II —	75	С	40			— II —
36	С		36		VI СТ. сух	76	С		28		— II —
37	С		24		IV відмич	77	С		32		— II —
38	С	32			— II —	78	С	36			— II —
39	С	28			— II —	79	С	36			IV відмич
40	С	24			— II —	80	С	28			— II —

81	C	32		IV Вигмур	122				
82	C	28		— II —	123				
83	C	28		— II —	124				
84	C		28	— II —	125				
85	C		28	— II —	126				
86	C		28	— II —	127				
87	Бп		32	и Кенік Виг	128				
88	C	28		IV Вигмур	129				
89	C	36		IV Вигмур	130				
90	C		32	VI Ст. сук.	131				
91	C	24		— II —	132				
92	C	28		— II —	133				
93	C	32		— II —	134				
94	C		28	— II —	135				
95	C	32		— II —	136				
96	C	28		— II —	137				
97	C		24	— II —	138				
98	C	24		— II —	139				
99	C	32		— II —	140				
100	C	32		— II —	141				
101	C	28		V Ст. сук.	142				
102	C	24		— II —	143				
103	C	36		— II —	144				
104	C	28		— II —	145				
105	C	32		— II —	146				
106	C	36		— II —	147				
107	C	28		IV Вигмур	148				
108	C	24		— II —	149				
109	C	24		— II —	150				
110	C	28		— II —	151				
111	C	32		— II —	152				
112	C	28		— II —	153				
113	C		24	VI Ст. сук.	154				
114	C		24	— II —	155				
115	C	28		— II —	156				
116	C		24	— II —	157				
117	C	24		— II —	158				
118					159				
119					160				
120					161				
121					162				

Всього пронумеровано дерев

СТО сімнадцять

Нумерацію і перелік провели:

Гинн. ш/з

(посада)

(підпис)

Базько Ч.В.

(ініціали та прізвище)

Пом. п - го

(посада)

(підпис)

Попоневич Ч.В.

(ініціали та прізвище)

Ст. м - лис

(посада)

(підпис)

Черняковський В.В.

(ініціали та прізвище)

НУМЕРАЦІЙНА ВІДОМІСТЬ ДЕРЕВ, призначених для вибіркової санітарної рубки

Нічотмирська

с/пастів

(Автономна Республіка Крим, область)

ФП „Бірюківське ЛМГ”

(найменування власника лісів, постійного лісокористувача)

Лісництво

Ілчівське

урочище

квартал № 31

виділ № 14

ділянка

площа

4,7

гектарів

Порядковий номер дерева	Порода	Ступінь товщини стовбурів сантиметри			Категорія стану дерева, підстава відбору для рубки	Порядковий номер дерева	Порода	Ступінь товщини стовбурів сантиметри			Категорія стану дерева, підстава відбору для рубки
		ділові	напів ділові	дров'яні				ділові	напів ділові	дров'яні	
1	С	28			IV bigmup	41	С		28		VI CT. сух
2	Бп			36	VI Kенікbig	42	С	48			—И—
3	Бп			44	—И—	43	С	36			—И—
4	Бп			24	—И—	44	С	40			—И—
5	Бп			40	—И—	45	С	32			—И—
6	С	32			VI CT. сух	46	С	36			—И—
7	С	44			IV bigmup	47	С	40			IV bigmup
8	С	28			—И—	48	С		24		—И—
9	С		28		—И—	49	С		28		VI CT. сух
10	С	40			—И—	50	С	36			—И—
11	С	40			—И—	51	С		40		—И—
12	С	32			V CB. сух	52	С		24		—И—
13	С	44			IV bigmup	53	С		36		—И—
14	С	28			—И—	54	Бп			36	Kенікbig VI
15	С		24		VI CT. сух	55	С		28		VI CT. сух
16	С		24		—И—	56	С	32			—И—
17	С		24		—И—	57	С	40			—И—
18	С	28			IV bigmup	58	С		24		—И—
19	Бп			36	VI Kенікbig	59	С	28			IV bigmup
20	С		28		VI CT. сух	60	С		28		VI CT. сух
21	Бп			44	Kенікbig И	61	С			24	—И—
22	С	40			IV bigmup	62	С	28			IV bigmup
23	С		56		И CT. сух	63	С		28		—И—
24	Бп			24	Kенікbig VI	64	С	28			—И—
25	С	24			IV bigmup	65	С	24			—И—
26	С		24		VI CT. сух	66	С		24		VI CT. сух
27	С	36			—И—	67	С			24	—И—
28	С	40			—И—	68	С	32			IV bigmup
29	С	32			—И—	69	С	28			—И—
30	С		24		V CB. сух	70	Бп			24	Kенікbig VI
31	Бп			24	Kенікbig VI	71	Бп			40	—И—
32	С	36			IV bigmup	72	С	40			IV bigmup
33	С	24			—И—	73	С	24			—И—
34	С	40			—И—	74	С	36			—И—
35	С		24		V CB. сух	75	С	28			V CB. сух
36	С		28		VI CT. сух	76	С	36			—И—
37	С	24			IV bigmup	77	С		32		VI CT. сух
38	С	36			VI CT. сух	78	С		28		VI CT. сух
39	С		28		V CB. сух	79	С	24			VI CT. сух
40	С		24		—И—	80	С		24		—И—

81	C	28		VCB. сyx	122				
82	C	32		- II -	123				
83	C		32	- II -	124				
84	C	24		IV Big. мup	125				
85	C	28		- II -	126				
86	C	28		- II -	127				
87	C		24	ICT. сyx	128				
88	C	28		VCB. сyx	129				
89	C	32		- II -	130				
90	C	24		- II -	131				
91	C	36		- II -	132				
92	C	32		- II -	133				
93	C	28		- II -	134				
94	C	28		- II -	135				
95	C	24		- II -	136				
96	C	32		- II -	137				
97	C		32	ICT. сyx	138				
98	C		28	- II -	139				
99	C	28		IV Big. мup	140				
100	C	32		- II -	141				
101	C		28	ICT. сyx	142				
102	C		32	ICT. сyx	143				
103	C	32		VCB. сyx	144				
104					145				
105					146				
106					147				
107					148				
108					149				
109					150				
110					151				
111					152				
112					153				
113					154				
114					155				
115					156				
116					157				
117					158				
118					159				
119					160				
120					161				
121					162				

Всього пронумеровано дерев

Сю Тю

Нумерацію і перелік провели:

Зинн. п/г			Базько Ч.В.
(посада)		(підпис)	(ініціали та прізвище)
Пом. п-го			Полоневич Ч.В.
(посада)		(підпис)	(ініціали та прізвище)
Т.М.мси			Черняховський В.В.
(посада)		(підпис)	(ініціали та прізвище)

НУМЕРАЦІЙНА ВІДОМІСТЬ ДЕРЕВ,
призначених для вибіркової санітарної рубки

Кіровоградська обл.

(Автономна Республіка Крим, область)

(Найменування власника лісів, постійного лісокористувача)

Лісництво

квартал № 33

виділ № 47

урочище

ділянка 2

площа 6,0 гектарів

Порядковий й номер дерева	Порода	Ступінь товщини стовбурів, сантиметрів			Категорія стану дерева, підстава вибірки для рубки	Порядковий й номер дерева	Порода	Ступінь товщини стовбурів, сантиметрів			Категорія стану дерева, підстава вибірки для рубки
		ділові	катів ділові	дров' яні				ділові	катів ділові	дров' яні	
1	С	28			IV відмір	41	С	28			V СВ. сус
2	С	28			- " -	42	С	32			IV відмір
3	С	24			- " -	43	С		24		V СВ. сус
4	С	28			- " -	44	С	28			IV відмір
5	С		32		V СВ. сус	45	С	32			- " -
6	С	24			- " -	46	С	24			- " -
7	С	36			- " -	47	С	28	"		V СВ. сус
8	С	28			IV відмір	48	С		24		VI Ст. сус
9	С	24			- " -	49	С	24			IV відмір
10	С	32			V СВ. сус	50	С	28			- " -
11	С	24			- " -	51	С		28		V СВ. сус
12	С	28			IV відмір	52	С	36			IV відмір
13	С		24		VI Ст. сус	53	С	24			V СВ. сус
14	С	28			V СВ. сус	54	С	32			IV відмір
15	С		28		V - " -	55	С	28			V СВ. сус
16	С	24			- " -	56	С		24		- " -
17	С	28			IV відмір	57	С	28			IV відмір
18	С	24			- " -	58	С		24		VI Ст. сус
19	С	28			- " -	59	С	24			- " -
20	С		24		VI Ст. сус	60	С	24			IV відмір
21	С	28			IV відмір	61	С		24		V СВ. сус
22	С	28			- " -	62	С	32			IV відмір
23	С	28			V СВ. сус	63	С	40			VI Ст. сус
24	С	28			IV відмір	64	С	36			- " -
25	С		24		V СВ. сус	65	С	32			IV відмір
26	С		24		- " -	66	С	24			- " -
27	С	32			IV відмір	67	С	24			V СВ. сус
28	С		24		VI Ст. сус	68	С	24			IV відмір
29	С	24			IV відмір	69	С	28			- " -
30	С	28			- " -	70	С	24			- " -
31	С	24			- " -	71	С	28			V СВ. сус
32	С	28			- " -	72	С		24		VI Ст. сус
33	С		28		VI Ст. сус	73	С		24		- " -
34	С	28			- " -	74	С	28			V СВ. сус
35	Бн			28	VI Не лікв. б. г.	75	С	32			IV відмір
36	С		24		V СВ. сус	76	С			28	IV відмір
37	С		28		V - " -	77	С	24			- " -
38	С	24			- " -	78	С	24			- " -
39	С	24			IV відмір	79	С	28			- " -
40	С	24			- " -	80	С	24			- " -

81	C	32		IV відмір	122
82	C	28		VI ст. сучк	123
83	C		24	- " -	124
84	C	28		V ст. сучк	125
85	C	32		IV відмір	126
86	C		28	VI ст. сучк	127
87	C	28		V ст. сучк	128
88	C		28	V - " -	129
89	C	32		IV відмір	130
90	C		24	VI ст. сучк	131
91	C		24	- " -	132
92	C	28		IV відмір	133
93	C	28		VI ст. сучк	134
94	C		24	V ст. сучк	135
95	C	24		IV відмір	136
96	C	32		V ст. сучк	137
97	C		24	IV відмір	138
98					139
99					140
100					141
101					142
102					143
103					144
104					145
105					146
106					147
107					148
108					149
109					150
110					151
111					152
112					153
113					154
114					155
115					156
116					157
117					158
118					159
119					160
120					161
121					162

Всього пронумеровано дерев

Дібеностю саж

Нумерацію і перелік провели:

Сімо. 1/2

(посада)

пом. 1-20

(посада)

ст. м. м.у

(посада)

(підпис)

(підпис)

(підпис)

Борис І.В.

(ініціали та прізвище)

Павлов І.В.

(ініціали та прізвище)

Григорьевский В.В.

(ініціали та прізвище)

НУМЕРАЦІЙНА ВІДОМІСТЬ ДЕРЕВ, призначених для вибіркової санітарної рубки

Матомісська область

ДП "Борисівське ЛНП"

(Автономна Республіка Крим, область...)

(об'єднання власників лісів, постійного лісокористувача)

Лісництво

квартал № *39*

виділ № *4*

урочище

ліліянка

площа *2,5* гектарів

Порядковий номер дерева	Порода	Ступінь товщини стовбурів, сантиметрів			Категорія стану дерева, підстава вибору для рубки	Порядковий номер дерева	Порода	Ступінь товщини стовбурів, сантиметрів			Категорія стану дерева, підстава вибору для рубки
		середньометрич.						середньометрич.			
		ділові	малі ділові	дров'яні				ділові	малі ділові	дров'яні	
1	C		24		VI Ст. сус	41	C	28			V Сб. сус
2	C	28			V Іб. сус	42	C	36			IV В. д. м. р.
3	C	24			IV В. д. м. р.	43	C		24		VI Ст. сус
4	C	28			IV В. д. м. р.	44	C		24		IV В. д. м. р.
5	C	32			V Сб. сус	45	C	24			— " —
6	C	28			IV В. д. м. р.	46	C	36			VI Ст. сус
7	C	28			— " —	47	C	32			— " —
8	C		24		V Сб. сус	48	C	36			IV В. д. м. р.
9	Бн			28	VI Кем. б. г.	49	C		24		VI Ст. сус
10	Бн			24	— " —	50	C	24			V Сб. сус
11	C		24		VI Ст. сус	51					
12	C	28			— " —	52					
13	C	36			— " —	53					
14	C	32			V Сб. сус	54					
15	C		28		VI Ст. сус	55					
16	C		24		— " —	56					
17	Бн			28	VI Кем. б. г.	57					
18	C	32			VI Ст. сус	58					
19	C	32			— " —	59					
20	C	28			— " —	60					
21	C		28		IV В. д. м. р.	61					
22	C	28			V Сб. сус	62					
23	Бн			32	VI Кем. б. г.	63					
24	C	36			IV В. д. м. р.	64					
25	C	28			— " —	65					
26	C	24			— " —	66					
27	C	28			— " —	67					
28	C		24		V Сб. сус	68					
29	C	28			IV В. д. м. р.	69					
30	C	24			— " —	70					
31	C	24			— " —	71					
32	C	28			V Сб. сус	72					
33	C		28		VI В. м. р. б. а.	73					
34	C			24	VI Ст. сус	74					
35	C			24	— " —	75					
36	C			28	— " —	76					
37	C	28			IV В. д. м. р.	77					
38	C	32			V Сб. сус	78					
39	C		24		V — " —	79					
40	C	32			V — " —	80					

cm. r. wiy
(mocar)

nom. 1-20
(mocar)

ЖКК. 1/2

Исправно и непериспорен

Белото ипориспоренно непер

Височина 97.6

152

161

160

159

158

157

156

155

154

153

152

151

150

149

148

147

146

145

144

143

142

141

140

139

138

137

136

135

134

133

132

131

130

129

128

127

126

125

124

123

122

121

120

119

118

117

116

115

114

113

112

111

110

109

108

107

106

105

104

103

102

101

100

99

98

97

96

95

94

93

92

91

90

89

88

87

86

85

84

83

82

81

(mocar)

(mocar)

(mocar)

(mocar)

(mocar)

(mocar)

(mocar)

(mocar)

(mocar)

Исправно и непериспорен

ЖКК. 1/2

nom. 1-20

cm. r. wiy

71	C	28			VCM. cypc	112	C		24		VCM. cypc
72	Ba			24	VCM. cypc	113	C		28		- " -
73	C	24			IV. b. quib	114	C	28			- " -
74	C		24		VCM. cypc	115	C	28			- " -
75	De			40	VCM. cypc	116	C	28			IV. b. quib
76	De			24	- " -	117	C	32			IV. b. quib
77	C	28			VCM. cypc	118	C	28			VCM. cypc
78	De			36	VCM. cypc	119	C		24		VCM. cypc
79	C	32			IV. b. quib	120	C	24			- " -
80	C		28		VCM. cypc	121	C	28			- " -
81	C	32			VCM. cypc	122	C	24			IV. b. quib
82	C	40			IV. b. quib	123	C	28			VCM. cypc
83	C		32		IV. b. quib	124	C	36			IV. b. quib
84	C	28			IV. b. quib	125	C	40			IV. b. quib
85	C		28		IV. b. quib	126	C	28			- " -
86	C	44			IV. b. quib	127	C	32			- " -
87	C	28			IV. b. quib	128	C	40			- " -
88	C	24			IV. b. quib	129	C	36			VCM. cypc
89	C	40			- " -	130	C	28			- " -
90	C	28			- " -	131	C	24			VCM. cypc
91	C	24			- " -	132	C	24			- " -
92	De			36	VCM. cypc	133	C	32			- " -
93	C	36			VCM. cypc	134	C	24			- " -
94	C	28			VCM. cypc	135	C	24			- " -
95	C	32			- " -	136	C	28			VCM. cypc
96	C	32			IV. b. quib	137	C	24			- " -
97	C	32			IV. b. quib	138	C	32			- " -
98	C	24			VCM. cypc	139	C	24			IV. b. quib
99	C	24			- " -	140	C	28			- " -
100	C	36			VCM. cypc	141	C	28			IV. b. quib
101	C	32			- " -	142	C		24		VCM. cypc
102	C	36			- " -	143	C	28			- " -
103	C		28		- " -	144	C	36			IV. b. quib
104	C	24			IV. b. quib	145	C	36			- " -
105	C	36			IV. b. quib	146	C	40			- " -
106	C	36			IV. b. quib	147	C	36			IV. b. quib
107	C	24			- " -	148	C	32			VCM. cypc
108	C	24			- " -	149	C	32			- " -
109	C	28			- " -	150	C	28			- " -
110	C	28			VCM. cypc	151	C		32		- " -
111	C	28			- " -	152	C	40			IV. b. quib

Всього пронумеровано дерев

Сто п'ятдесят два

Нумерацію і перелік провели:

Тиме. А/2					Борко Т.В.	
(посада)					(ініціали та прізвище)	
Пом. А-10					Тимошенко Т.В.	
(посада)					(ініціали та прізвище)	
Ст. М. М. Су					Григорьевский В.В.	
(посада)					(ініціали та прізвище)	

НУМЕРАЦІЙНА ВІДОМІСТЬ ДЕРЕВ,
призначених для вибіркової санітарної рубки

Житомирська область

(Автономна Республіка Крим, область)

ДП Баранівське ЛМГ

(найменування власника лісів, постійного лісокористувача)

Лісництво

урочище

квартал №

виділ №

ділянка

площа 30 гектарів

D Кількість дерев за породами, штук												
h 1.3	Сіка			Береза мн								
	ділова	п/діл	дрова	ділова	п/діл	дрова	ділова	п/діл	дрова	ділова	п/діл	п/діл
8												
12			1/7									
16	1/1	1/8	1/4			1/4						
20	1/5	1/4	1/20			1/4						
І порадковий номер дерева	Порода	Ступінь товщини стовбурів.			Категорія стану дерева, підстава вибору для рубки	Порадковий номер дерева	Порода	Ступінь товщини стовбурів.			Категорія стану дерева, підстава вибору для рубки	
		сантиметрів						сантиметрів				
		ділова	п/діл	дрова				ділова	п/діл	дрова		
1	C	36			IV білий	36	C	28			VB. сир	
2	C	28			-ч-	37	C		24		VІІІ. сир	
3	C	28			-ч-	38	C	36			-ч-	
4	C	28			-ч-	39	C		24		-ч-	
5	C	24			-ч-	40	C		28		-ч-	
6	C	24			-ч-	41	C	28			-ч-	
7	C	28			-ч-	42	Бн			28	VІІІ. білий	
8	C	32			VІІІ. сир	43	C	36			IV білий	
9	C	28			-ч-	44	C	32			-ч-	
10	C	28			-ч-	45	C	32			-ч-	
11	C	32			-ч-	46	C	28			-ч-	
12	C	24			-ч-	47	C	32			-ч-	
13	C	36			VІІІ. білий	48	C	32			-ч-	
14	C	36			VІІІ. білий	49	C	24			-ч-	
15	C	28			VІІІ. білий	50	Бн			32	VІІІ. білий	
16	C		24		VB. сир	51	C	28			VІІІ. сир	
17	C	28			IV білий	52	C	28			-ч-	
18	C	24			-ч-	53	C	28			-ч-	
19	C	32			-ч-	54	C	28			-ч-	
20	Бн			28	VІІІ. білий	55	C		36		-ч-	
21	C	28			VІІІ. білий	56	C		28		-ч-	
22	C	32			VІІІ. білий	57	C		28		-ч-	
23	C	28			-ч-	58	C	36			IV білий	
24	C			28	VІІІ. сир	59	C	32			VB. сир	
25	C	28			-ч-	60	C	24			IV білий	
26	C	40			-ч-	61	C	24			-ч-	
27	C	24			IV білий	62	C	28			-ч-	
28	C	28			-ч-	63	C	24			-ч-	
29	C	28			-ч-	64	C	32			-ч-	
30	C	24			-ч-	65	Бн			32	VІІІ. білий	
31	C		28		VІІІ. сир	66	C	24			VB. сир	
32	Д			32	VB. сир	67	C	28			VІІІ. білий	
33	C	28			IV білий	68	C	32			VB. сир	
34	C	24			-ч-	69	C	28			VІІІ. сир	
35	C	32			-ч-	70	C	32			-ч-	

71	См		28	VI класиф	112				
72	С	36		VI класиф	113				
73	С	24		VI кл. сус	114				
74	С	32		- 4 -	115				
75	С	24		- 4 -	116				
76	С	32		VI кл. сус	117				
77	С	32		- 4 -	118				
78	С	32		- 4 -	119				
79	С	24		- 4 -	120				
80	С	28		- 4 -	121				
81	С	28		- 4 -	122				
82	С	40		VI класиф	123				
83	С	28		- 4 -	124				
84	С		32	VI кл. сус	125				
85	С	28		- 4 -	126				
86	С	28		- 4 -	127				
87	С	28		- 4 -	128				
88	С	36		VI класиф	129				
89	С	36		- 4 -	130				
90	С	32		- 4 -	131				
91	С	32		- 4 -	132				
92	С	24		- 4 -	133				
93					134				
94					135				
95					136				
96					137				
97					138				
98					139				
99					140				
100					141				
101					142				
102					143				
103					144				
104					145				
105					146				
106					147				
107					148				
108					149				
109					150				
110					151				
111					152				

Всього пронумеровано дерев

Дев'яносто два

Нумерацію і перелік провели:

Писе. Л.П.

(посада)

Пол. Л.П.

(посада)

Ст. м. м.с.у.

(посада)

(Handwritten signatures and initials)

Борько Л.В.

(ініціали та прізвище)

Полоневський Л.В.

(ініціали та прізвище)

Вреховський В.В.

(ініціали та прізвище)

НУМЕРАЦІЙНА ВІДОМІСТЬ ДЕРЕВ,
призначених для лісгоспкової санітарної рубки
Лісгоспдерева 002

ОДЛ Борокитське ліср-а
(Адреса: Республіка Крим, обласна)

(наблюдання мисливця лісь, постійного лісозначувача)

Лісництво

квартал № 52

види №

урочище

1

площа

4,5 гектарів

Порядковий номер дерева	Порода	Сумінь товщини стовбура, см			Категорія стану дерева, підстава вибору для рубки	Порядковий номер дерева	Порода	Сумінь товщини стовбура, см			Категорія стану дерева, підстава вибору для рубки
		ділові	налів ділові	дров'яні				ділові	налів ділові	дров'яні	
1	C	36			III м. сусе	41	C				III м. сусе
2	C		32		- " -	42	C		32		- " -
3	C	32			- " -	43	C	32			III м. сусе
4	C	32			- " -	44	C		32		III м. сусе
5	C			24	- " -	45	C	28			- " -
6	C		24		- " -	46	C	32			III м. сусе
7	C		28		- " -	47	C	40			- " -
8	C		24		- " -	48	C		24		- " -
9	C	32			- " -	49	C	32			III м. сусе
10	C			32	- " -	50	C	36			III м. сусе
11	C			36	- " -	51	C	24			- " -
12	C		24		- " -	52	C		24		III м. сусе
13	C	32			- " -	53	C	32			III м. сусе
14	C		28		- " -	54	C		28		III м. сусе
15	C			24	- " -	55	C	32			III м. сусе
16	C		28		- " -	56	C	36			III м. сусе
17	C	28			- " -	57	C		36		- " -
18	C	44			- " -	58	C	36			- " -
19	C		28		- " -	59	C			24	- " -
20	C	44			- " -	60	C		32		- " -
21	C	32			- " -	61	C	28			- " -
22	C		24		- " -	62	C		28		- " -
23	C	22			- " -	63	C		24		- " -
24	C		24		- " -	64	C	28			- " -
25	C			32	- " -	65	C		24		III м. сусе
26	C		24		- " -	66	C	36			III м. сусе
27	C		24		- " -	67	C			24	- " -
28	C	28			- " -	68	C	32			- " -
29	C	22			- " -	69	C	32			III м. сусе
30	C	32			- " -	70	C	32			- " -
31	C	36			- " -	71	C	40			III м. сусе
32	C	32			- " -	72					
33	C		28		- " -	73					
34	C			24	- " -	74					
35	C	36			III м. сусе	75					
36	C	36			III м. сусе	76					
37	C		32		- " -	77					
38	C	36			- " -	78					
39	C	32			III м. сусе	79					
40	C	36			- " -	80					

81					122				
82					123				
83					124				
84					125				
85					126				
86					127				
87					128				
88					129				
89					130				
90					131				
91					132				
92					133				
93					134				
94					135				
95					136				
96					137				
97					138				
98					139				
99					140				
100					141				
101					142				
102					143				
103					144				
104					145				
105					146				
106					147				
107					148				
108					149				
109					150				
110					151				
111					152				
112					153				
113					154				
114					155				
115					156				
116					157				
117					158				
118					159				
119					160				
120					161				
121					162				

Всього пронумеровано дерев

Сімдесят один

Нумерацію і перелік провели:

М.К. Л. (посада)

(посада)

М.К. Л. (посада)

(посада)

М.К. Л. (посада)

(посада)

(підпис)

(підпис)

(підпис)

Богомо Т.В.

(ініціали та прізвище)

Поморев Т.В.

(ініціали та прізвище)

Скодовський О.В.

(ініціали та прізвище)

НУМЕРАЦІЙНА ВІДОМІСТЬ ДЕРЕВ, призначених для вибіркової санітарної рубки

Нічотинська область

(Автономна Республіка Крим, область)

ДП «Баранівське ЛМГ»

(найменування власника лісів, постійного лісокористувача)

Лісництво Явненське

урочище

квартал № 55 виділ № 38

ділянка

площа 1,2

гектарів

Порядковий номер дерева	Порода	Ступінь товщини стовбурів			Категорія стану дерева, підстава відбору для рубки	Порядковий номер дерева	Порода	Ступінь товщини стовбурів			Категорія стану дерева, підстава відбору для рубки
		сантиметри						сантиметри			
		ділові	напів ділові	дро- в'яні				ділові	напів ділові	дро- в'яні	
1	С	40			IV Вигмр	41	С	28			- II -
2	С		24		VI Ст. сух	42	С	24			- II -
3	С		24		- II -	43	С		32		- II -
4	С		24		- II -	44	С	32			всх. сух
5	С	32			- II -	45	С	28			- II -
6	С		28		- II -	46	С	28			- II -
7	С		24		IV Вигмр	47	С		32		- II -
8	С	32			VI Ст. сух	48	С	32			- II -
9	С	40			IV Вигмр	49	С	32			- II -
10	С		28		- II -	50	С		32		VI Ст. сух
11	С		24		VI Ст. сух	51	С	28			IV Вигмр
12	С	36			IV Вигмр	52	С	24			- II -
13	С		28		- II -	53	С	24			- II -
14	С		28		VI Ст. сух	54	С	28			- II -
15	С	36			- II -	55	С	32			всх. сух
16	С		24		- II -	56	С	28			всх. сух
17	С		24		IV Вигмр	57					
18	С	36			- II -	58					
19	С		24		VI Ст. сух	59					
20	С		24		IV Вигмр	60					
21	С	28			- II -	61					
22	С		28		VI Ст. сух	62					
23	С	28			IV Вигмр	63					
24	С	28			- II -	64					
25	С		24		- II -	65					
26	С	28			- II -	66					
27	С	28			всх. сух	67					
28	С	32			- II -	68					
29	С	24			- II -	69					
30	С	36			- II -	70					
31	С	24			- II -	71					
32	С	28			- II -	72					
33	С	32			- II -	73					
34	С	36			- II -	74					
35	С	36			- II -	75					
36	С	28			- II -	76					
37	С	32			- II -	77					
38	С	24			- II -	78					
39	С		28		VI Ст. сух	79					
40	С		32		- II -	80					

81					122				
82					123				
83					124				
84					125				
85					126				
86					127				
87					128				
88					129				
89					130				
90					131				
91					132				
92					133				
93					134				
94					135				
95					136				
96					137				
97					138				
98					139				
99					140				
100					141				
101					142				
102					143				
103					144				
104					145				
105					146				
106					147				
107					148				
108					149				
109					150				
110					151				
111					152				
112					153				
113					154				
114					155				
115					156				
116					157				
117					158				
118					159				
119					160				
120					161				
121					162				

Всього пронумеровано дерев

П'ятдесят шість

Нумерацію і перелік провели:

Умн. Н/Г

(посада)

(підпис)

Базько Ч. В.

(ініціали та прізвище)

Пом. Н-го

(посада)

(підпис)

Полоневич Ч. В.

(ініціали та прізвище)

Ст. М. Нісу

(посада)

(підпис)

Суходольський О. П.

(ініціали та прізвище)

НУМЕРАЦІЙНА ВІДОМІСТЬ ДЕРЕВ, призначених для вибіркової санітарної рубки

Хмельницька область

(Автономна Республіка Крим, область)

ДП «Біляківське ЛМ»

(найменування власника лісів, постійного лісокористувача)

Лісництво Явненське

урочище

квартал № 55

виділ № 33

ділянка

площа 1,1

гектарів

Порядковий номер дерева	Порода	Ступінь товщини стовбурів сантиметри			Категорія стану дерева, підстава відбору для рубки	Порядковий номер дерева	Порода	Ступінь товщини стовбурів сантиметри			Категорія стану дерева, підстава відбору для рубки
		ділові	напів ділові	дров'яні				ділові	напів ділові	дров'яні	
1	С	36			VI Ст. сух	41	С		28		VI Ст. сух
2	С	36			IV Відмич	42	С		24		— и —
3	С		40		VI Ст. сух	43	С		24		— и —
4	С		44		— и —	44	С	28			— и —
5	С		36		IV Відмич	45	С	36			— и —
6	С	28			VI Ст. сух	46	С	32			— и —
7	С	36			— и —	47	С		32		— и —
8	С	24			— и —	48	С	32			— и —
9	С	32			— и —	49	С	28			— и —
10	С	36			— и —	50	С		24		— и —
11	С	44			— и —	51	С		24		— и —
12	С	28			IV Відмич	52	С		28		— и —
13	С	32			— и —	53	С	24			IV Відмич
14	С	40			VI Ст. сух	54					
15	С	32			— и —	55					
16	С		32		— и —	56					
17	С		24		— и —	57					
18	С		28		— и —	58					
19	С	36			IV Відмич	59					
20	С	28			— и —	60					
21	С	28			VI Ст. сух	61					
22	С		24		— и —	62					
23	С		24		— и —	63					
24	С	24			IV Відмич	64					
25	С	36			VI Ст. сух	65					
26	С		28		— и —	66					
27	С	28			IV Відмич	67					
28	С	32			VI Ст. сух	68					
29	С	36			— и —	69					
30	С		32		— и —	70					
31	С	36			— и —	71					
32	С		28		— и —	72					
33	С	32			— и —	73					
34	С		24		— и —	74					
35	С	24			IV Відмич	75					
36	С	32			— и —	76					
37	С	32			— и —	77					
38	С	40			— и —	78					
39	С	36			— и —	79					
40	С	32			— и —	80					

81					122				
82					123				
83					124				
84					125				
85					126				
86					127				
87					128				
88					129				
89					130				
90					131				
91					132				
92					133				
93					134				
94					135				
95					136				
96					137				
97					138				
98					139				
99					140				
100					141				
101					142				
102					143				
103					144				
104					145				
105					146				
106					147				
107					148				
108					149				
109					150				
110					151				
111					152				
112					153				
113					154				
114					155				
115					156				
116					157				
117					158				
118					159				
119					160				
120					161				
121					162				

Всього пронумеровано дерев

53 Пятдесят три

Нумерацію і перелік провели:

Зинн. м/з

(посада)

(підпис)

Базько Ю.В.

(ініціали та прізвище)

Пом. л-го

(посада)

(підпис)

Полоневич Ю.В.

(ініціали та прізвище)

Ст. н/л

(посада)

(підпис)

Суходольський О.П.

(ініціали та прізвище)

НУМЕРАЦІЙНА ВІДОМІСТЬ ДЕРЕВ,
призначених для вибіркової санітарної рубки
методом *середнього*

ОСТ. Боднарська ЛДПГ.
(Автомат. Ресурсна Крич. обробка)
(об'єднання мисливців лісів, постійного діючого)

Лісництво *Ділове*
квартал № *36* вид № *9*

урочище

площа *0,3* гектарів

Порядковий номер дерева	Порода	Ступінь товщини стовбура, см/м			Категорія стану дерева, підстава відбору для рубки	Порядковий номер дерева	Порода	Ступінь товщини			Категорія стану дерева, підстава відбору для рубки
		ділові	налів ділові	дров'яні				ділові	налів ділові	дров'яні	
1	<i>C</i>		<i>24</i>		<i>IV B. Querc</i>	41					
2	<i>C</i>	<i>24</i>			<i>IV B. Querc</i>	42					
3	<i>C</i>	<i>28</i>			<i>IV B. Querc</i>	43					
4	<i>C</i>		<i>24</i>		<i>IV B. Querc</i>	44					
5	<i>C</i>	<i>24</i>			<i>IV B. Querc</i>	45					
6	<i>C</i>	<i>28</i>			<i>IV B. Querc</i>	46					
7	<i>C</i>	<i>24</i>			<i>IV B. Querc</i>	47					
8	<i>C</i>		<i>24</i>		<i>IV B. Querc</i>	48					
9	<i>C</i>	<i>28</i>			<i>IV B. Querc</i>	49					
10	<i>C</i>	<i>24</i>			<i>IV B. Querc</i>	50					
11	<i>C</i>		<i>24</i>		<i>IV B. Querc</i>	51					
12	<i>C</i>	<i>32</i>			<i>IV B. Querc</i>	52					
13	<i>C</i>	<i>28</i>			<i>IV B. Querc</i>	53					
14	<i>C</i>		<i>24</i>		<i>IV B. Querc</i>	54					
15	<i>C</i>		<i>28</i>		<i>IV B. Querc</i>	55					
16	<i>C</i>	<i>28</i>			<i>IV B. Querc</i>	56					
17	<i>C</i>		<i>24</i>		<i>IV B. Querc</i>	57					
18	<i>C</i>	<i>32</i>			<i>IV B. Querc</i>	58					
19	<i>C</i>	<i>32</i>			<i>IV B. Querc</i>	59					
20	<i>C</i>		<i>32</i>		<i>IV B. Querc</i>	60					
21	<i>C</i>	<i>28</i>			<i>IV B. Querc</i>	61					
22	<i>C</i>	<i>28</i>			<i>IV B. Querc</i>	62					
23	<i>C</i>	<i>28</i>	<i>24</i>		<i>IV B. Querc</i>	63					
24						64					
25						65					
26						66					
27						67					
28						68					
29						69					
30						70					
31						71					
32						72					
33						73					
34						74					
35						75					
36						76					
37						77					
38						78					
39						79					
40						80					

81					122				
82					123				
83					124				
84					125				
85					126				
86					127				
87					128				
88					129				
89					130				
90					131				
91					132				
92					133				
93					134				
94					135				
95					136				
96					137				
97					138				
98					139				
99					140				
100					141				
101					142				
102					143				
103					144				
104					145				
105					146				
106					147				
107					148				
108					149				
109					150				
110					151				
111					152				
112					153				
113					154				
114					155				
115					156				
116					157				
117					158				
118					159				
119					160				
120					161				
121					162				

Всього пронумеровано дерев

Жадець т.м.

Пумерацію і перелік провели:

Панько М.Г.
(посада)

(підпис)

Борис І.В.
(ініціали та прізвище)

Пач. І.В.
(посада)

(підпис)

Гончаренко І.В.
(ініціали та прізвище)

Ст. М. Ісч.
(посада)

(підпис)

Григорівський В.Д.
(ініціали та прізвище)

НУМЕРАЦІЙНА ВІДОМІСТЬ ДЕРЕВ, призначених для вибіркової санітарної рубки

Місташівська обл.

(Автономна Республіка Крим, область)

ДП "Боранивське лісгосп"

Лісництво

найменування власника лісів, постійного лісокористувача)

урочище

квартал № 56

виділ № 12

ділянка

площа

1,9 гектарів

Порядковий номер дерева	Порода	Ступінь товщини стовбурів сантиметри			Категорія стану дерева, підстава відбору для рубки	Порядковий номер дерева	Порода	Ступінь товщини стовбурів сантиметри			Категорія стану дерева, підстава відбору для рубки
		ділові	напів ділові	дров'яні				ділові	напів ділові	дров'яні	
1	C	40			IV бідний	41	C	40			VІІІ ст. сф
2	C	36			- " -	42	C		28		- " -
3	C	32			- " -	43	C		24		- " -
4	C	32			- " -	44	C	36			- " -
5	C	28			VІІІ ст. сф	45	C		24		- " -
6	C	24			- " -	46	C		24		- " -
7	C	28			- " -	47	C		24		- " -
8	C		24		- " -	48	C		24		- " -
9	C		24		- " -	49	C	32			IV бідний
10	C	40			- " -	50	C	28			- " -
11	C		24		- " -	51	C	32			- " -
12	C	28			- " -	52	C	28			- " -
13	C		24		- " -	53	C	32			- " -
14	C	24			- " -	54	C	32			VІІІ ст. сф
15	C		24		- " -	55	C	28			- " -
16	C	32			IV бідний	56	C	28			- " -
17	C	36			VІІІ ст. сф	57	C	32			- " -
18	C	36			VІІІ ст. сф	58	C		24		- " -
19	C	24			IV бідний	59	C		24		- " -
20	C		24		VІІІ ст. сф	60	C	24			IV бідний
21	C		24		- " -	61	C	28			- " -
22	C		24		- " -	62	C	32			- " -
23	C	32			- " -	63	C	24			- " -
24	C	28			- " -	64	C	28			- " -
25	C	36			- " -	65	C	24			- " -
26	C		24		- " -	66	C		24		VІІІ ст. сф
27	C		24		- " -	67	C	32			VІІІ ст. сф
28	C	28			- " -	68	C		28		- " -
29	C	32			- " -	69	C	24			IV бідний
30	C	40			VІІІ ст. сф	70	C		24		VІІІ ст. сф
31	C	28			- " -	71	C	28			IV бідний
32	C	28			- " -	72	C	28			- " -
33	C	32			IV бідний	73	C	24			- " -
34	C	32			- " -	74					
35	C	28			- " -	75					
36	C		40		- " -	76					
37	C	40			VІІІ ст. сф	77					
38	C		24		- " -	78					
39	C	32			- " -	79					
40	C	36			- " -	80					

81					122				
82					123				
83					124				
84					125				
85					126				
86					127				
87					128				
88					129				
89					130				
90					131				
91					132				
92					133				
93					134				
94					135				
95					136				
96					137				
97					138				
98					139				
99					140				
100					141				
101					142				
102					143				
103					144				
104					145				
105					146				
106					147				
107					148				
108					149				
109					150				
110					151				
111					152				
112					153				
113					154				
114					155				
115					156				
116					157				
117					158				
118					159				
119					160				
120					161				
121					162				

Всього пронумеровано дерев

Видесет три

Нумерацію і перелік провели:

<i>Мис. 1/2</i>	<i>[Підпис]</i>	<i>Бориско І.В.</i>
(посада)	(підпис)	(ініціали та прізвище)
<i>нач. д-го</i>	<i>[Підпис]</i>	<i>Палонко І.В.</i>
(посада)	(підпис)	(ініціали та прізвище)
<i>ст. м. і сч</i>	<i>[Підпис]</i>	<i>Синдольський О.В.</i>
(посада)	(підпис)	(ініціали та прізвище)

НУМЕРАЦІЙНА ВІДОМІСТЬ ДЕРЕВ, ПРИЗНАЧЕНИХ ДЛЯ ВИБІРКОВОЇ САНИТАРНОЇ РУБКИ

ДП "Боромиське лісництво" (Автономна Республіка Крим, м. Сімферополь)
Лісництво *Боромиське* (населення населеного пункту, позначено літерами: ліс, позначено літерами: ліс)

квартал № *56* види № *14*

лісничок

площа *04* гектарів

Порядковий номер дерева	Порода	Сутність товщини стовбура			Категорія стану дерева, підстава вибору для рубки	Порядковий номер дерева	Порода	Сутність товщини			Категорія стану дерева, підстава вибору для рубки
		ділові	напів ділові	дров'яні				ділові	напів ділові	дров'яні	
1	<i>C</i>	<i>36</i>			<i>III ст. 4/2</i>	41					
2	<i>C</i>	<i>28</i>			<i>— " —</i>	42					
3	<i>C</i>		<i>28</i>		<i>— " —</i>	43					
4	<i>C</i>		<i>24</i>		<i>— " —</i>	44					
5	<i>C</i>	<i>32</i>			<i>— " —</i>	45					
6	<i>C</i>	<i>36</i>			<i>III ст. 4/2</i>	46					
7	<i>C</i>	<i>36</i>			<i>III ст. 4/2</i>	47					
8	<i>C</i>		<i>24</i>		<i>— " —</i>	48					
9	<i>C</i>	<i>32</i>			<i>— " —</i>	49					
10	<i>C</i>	<i>40</i>			<i>— " —</i>	50					
11	<i>C</i>	<i>40</i>			<i>— " —</i>	51					
12	<i>C</i>	<i>28</i>			<i>III ст. 4/2</i>	52					
13						53					
14						54					
15						55					
16						56					
17						57					
18						58					
19						59					
20						60					
21						61					
22						62					
23						63					
24						64					
25						65					
26						66					
27						67					
28						68					
29						69					
30						70					
31						71					
32						72					
33						73					
34						74					
35						75					
36						76					
37						77					
38						78					
39						79					
40						80					

81					122				
82					123				
83					124				
84					125				
85					126				
86					127				
87					128				
88					129				
89					130				
90					131				
91					132				
92					133				
93					134				
94					135				
95					136				
96					137				
97					138				
98					139				
99					140				
100					141				
101					142				
102					143				
103					144				
104					145				
105					146				
106					147				
107					148				
108					149				
109					150				
110					151				
111					152				
112					153				
113					154				
114					155				
115					156				
116					157				
117					158				
118					159				
119					160				
120					161				
121					162				

Всього пронумеровано дерев

Двадцять

Нумерацію і перелік провели:

<i>Іван. м/г</i>			<i>Борис ІВ</i>
(посада)		(підпис)	(ініціали та прізвище)
<i>пач. 1-го</i>		<i>Степан</i>	<i>Степанович І.В.</i>
(посада)		(підпис)	(ініціали та прізвище)
<i>ст. м. лісу</i>		<i>Скодовський О.П.</i>	<i>Скодовський О.П.</i>
(посада)		(підпис)	(ініціали та прізвище)

НУМЕРАЦІЙНА ВІДОМІСТЬ ДЕРЕВ, у призначених для вибіркової санітарної рубки

Кіровоградська область

(Автономна Республіка Крим, область)

В.П. Барановського ДНУ

(найменування власника лісу, постійного лісокористувача)

Лісництво

квартал № 57

виділ № 1

урочище

ділянка 2

площа 2,5 гектарів

Порядковий номер дерева	Порода	Ступінь товщини стовбурів, сантиметрів			Категорія стану дерева, підстава відбору для рубки	Порядковий номер дерева	Порода	Ступінь товщини стовбурів, сантиметрів			Категорія стану дерева, підстава відбору для рубки
		ділові	напіл ділові	дров'яні				ділові	напіл ділові	дров'яні	
1	С			28	в.р. сухостій	41	С	40			ч.в. димляючі
2	С		28		- " -	42	С		28		- " -
3	С			28	- " -	43	С	36			- " -
4	С			36	- " -	44	С	40			- " -
5	С		40		- " -	45	С	36			в.р. сухостій
6	С		28		- " -	46	С	36			- " -
7	С	28			- " -	47	С	28			ч.в. димляючі
8	Бн			44	немає	48	С	28			- " -
9	Бн			60	- " -	49	С	40			в.р. сухостій
10	Бн			36	- " -	50	С			24	ч.в. димляючі
11	Бн			44	- " -	51	С		24		в.р. сухостій
12	Бн			52	- " -	52	С	32			ч.в. димляючі
13	Бн			40	- " -	53	С	32			- " -
14	Бн			36	- " -	54	С			24	в.р. сухостій
15	Бн			52	- " -	55	С	32			ч.в. димляючі
16	Бн			52	- " -	56	С	24			- " -
17	Бн			44	- " -	57	С	32			- " -
18	Бн			40	- " -	58	С		24		в.р. сухостій
19	Бн			40	- " -	59	С		28		- " -
20	С		32		в.р. сухостій	60	С	32			ч.в. димляючі
21	С	40			- " -	61	С	40			- " -
22	С		40		- " -	62					
23	С			28	ч.в. димляючі	63					
24	С			24	в.р. сухостій	64					
25	С		32		- " -	65					
26	С	28			- " -	66					
27	С		44		- " -	67					
28	С		24		- " -	68					
29	С	32			ч.в. димляючі	69					
30	С	28			- " -	70					
31	С		36		в.р. сухостій	71					
32	С	28			- " -	72					
33	С		28		- " -	73					
34	С		40		- " -	74					
35	С	32			- " -	75					
36	С	52			- " -	76					
37	С		32		- " -	77					
38	С		32		- " -	78					
39	С	32			- " -	79					
40	С		28		- " -	80					


81					122				
82					123				
83					124				
84					125				
85					126				
86					127				
87					128				
88					129				
89					130				
90					131				
91					132				
92					133				
93					134				
94					135				
95					136				
96					137				
97					138				
98					139				
99					140				
100					141				
101					142				
102					143				
103					144				
104					145				
105					146				
106					147				
107					148				
108					149				
109					150				
110					151				
111					152				
112					153				
113					154				
114					155				
115					156				
116					157				
117					158				
118					159				
119					160				
120					161				
121					162				

Всього пронумеровано дерев

Шістдесят один


Нумерацію і перелік провели:

Григор. І.І.І.
(посада)


(підпис)

Горько І.В.
(ініціали та прізвище)

пач. 1-го
(посада)


(підпис)

Полонський І.В.
(ініціали та прізвище)

ст. 4-го
(посада)

Григор'євський О.П.
(ініціали та прізвище)

НУМЕРАЦІЙНА ВІДОМІСТЬ ДЕРЕВ, призначених для вибіркової санітарної рубки

Хмельницька обл.

(Автономна Республіка Крим, область)

Ялп. Бораківське лісгосп

(назимування власника лісів, постійного лісокористувача)

Лісництво

квартал № 34

виділ № 6

урочище

ділянка 4

площа 3,0 гектарів

Порядковий номер дерева	Порода	Ступінь товщини стовбурів, сантиметрів			Категорія стану дерева підстава відбору для рубки	Порядковий номер дерева	Порода	Ступінь товщини стовбурів, сантиметрів			Категорія стану дерева підстава відбору для рубки
		ділові	напів ділові	дров'яні				ділові	напів ділові	дров'яні	
1	C	32			IV бідний	41	C	32			IV бідний
2	C		28		VІ ст. сур	42	C	32			— " —
3	C		24		— " —	43	C	28			— " —
4	C	36			— " —	44	C		24		— " —
5	C	28			— " —	45	C	32			— " —
6	C		24		— " —	46	C		32		— " —
7	C		24		— " —	47	C	28			— " —
8	C	28			— " —	48	C			24	VІ ст. сур
9	C	36			— " —	49	C	32			IV бідний
10	C	32			— " —	50	C	40			— " —
11	C			24	— " —	51	C		24		VІ ст. сур
12	C	32			— " —	52	C		24		— " —
13	C		28		— " —	53	C	28			IV бідний
14	C	36			IV бідний	54	C		24		— " —
15	C	36			— " —	55	C	28			— " —
16	C			24	VІ ст. сур	56	C		24		VІ ст. сур
17	C		28		— " —	57	C	28			IV бідний
18	C	32			— " —	58	C		24		— " —
19	C		28		— " —	59	C	24			— " —
20	C	28			— " —	60	C		24		VІ ст. сур
21	C	40			— " —	61	C	24			IV бідний
22	C	44			— " —	62	C			24	VІ ст. сур
23	C		28		— " —	63	C	36			— " —
24	C		28		— " —	64	C		24		— " —
25	C	36			— " —	65	C		28		— " —
26	C	36			— " —	66	C			24	— " —
27	C	28			— " —	67	C	28			— " —
28	C		24		— " —	68	C		24		— " —
29	C		28		— " —	69	C			24	— " —
30	C		24		— " —	70	C	32			— " —
31	C	32			— " —	71	C		24		— " —
32	C	28			— " —	72	C		24		— " —
33	C		22		— " —	73	C	32			— " —
34	C	28			IV бідний	74	C	36			— " —
35	C	28			— " —	75	C	32			— " —
36	C		24		— " —	76	C			28	— " —
37	C	24			— " —	77	C		24		IV бідний
38	C	36			VІ ст. сур	78	C			24	VІ ст. сур
39	C	32			IV бідний	79	C			24	— " —
40	C	32			— " —	80	C	28			— " —

81	С	24		всім. сире	122				
82	С	28		- и -	123				
83	С		24	- и -	124				
84	С		36	всім. сире	125				
85	С		32	и -	126				
86	С		24	- и -	127				
87	С	28		- и -	128				
88					129				
89					130				
90					131				
91					132				
92					133				
93					134				
94					135				
95					136				
96					137				
97					138				
98					139				
99					140				
100					141				
101					142				
102					143				
103					144				
104					145				
105					146				
106					147				
107					148				
108					149				
109					150				
110					151				
111					152				
112					153				
113					154				
114					155				
115					156				
116					157				
117					158				
118					159				
119					160				
120					161				
121					162				

Всього пронумеровано дерев

всім. сире

Нумерацію і перелік провели:

Білецький

(посада)

пос. п-10

(посада)

ст. м. м.у

(посада)

(підпис)

(підпис)

(підпис)

Білецький

(ініціали та прізвище)

Білецький

(ініціали та прізвище)

Григор'євський

(ініціали та прізвище)

НУМЕРАЦІЙНА ВІДОМІСТЬ ДЕРЕВ, призначених для вибіркової санітарної рубки

Митишська обл.

(Автономна Республіка Крим, область)

ДТ "Баканівське лісгосп"

(найменування власника лісів, постійного лісокористувача)

Лісництво

урочище

квартал № 63

виділ № 15

ділянка

площа

1,3

гектарів

Порядковий номер дерева	Порода	Ступінь товщини стовбурів			Категорія стану дерева, підставна відбору для рубки	Порядковий номер дерева	Порода	Ступінь товщини стовбурів			Категорія стану дерева, підставна відбору для рубки
		сантиметри						сантиметри			
		ділові	напів ділові	дров'яні				ділові	напів ділові	дров'яні	
1	Бн			28	VI Кеміквіг	41	Бн			36	VI Кеміквіг
2	Бн			32	- " -	42	С		28		VI М. сир
3	Бн			28	- " -	43	С	24			IV Вігмюр
4	Бн			28	- " -	44	С	24			- " -
5	Бн			36	- " -	45	С	24			- " -
6	Бн			28	- " -	46	С	28			- " -
7	Бн			24	- " -	47	С	24			- " -
8	Бн			32	- " -	48	С	28			IV сир
9	Бн			40	- " -	49	С	28			- " -
10	Бн			36	- " -	50	С	24			- " -
11	С	28			V Сб. сир	51	С		24		VI М. сир
12	Бн			36	VI Кеміквіг	52	С	28			- " -
13	Бн			36	- " -	53	С	24			- " -
14	С			24	VI М. сир	54	С	24			- " -
15	С		24		- " -	55	С	28			- " -
16	С		24		- " -	56	С		24		- " -
17	С	24			- " -	57	С	24			V Сб. сир
18	Бн			36	VI Кеміквіг	58	С	24			- " -
19	С		24		VI М. сир	59	С	28			- " -
20	С	24			- " -	60	С	28			- " -
21	С	28			- " -	61	С		24		VI М. сир
22	С	28			- " -	62	С	24			- " -
23	С	28			- " -	63	С	28			- " -
24	С	28			- " -	64	С	24			- " -
25	Бн			32	VI Кеміквіг	65	С	24			- " -
26	С		24		V Сб. сир	66	С	28			- " -
27	Бн			24	VI Кеміквіг	67	С	28			- " -
28	Бн			44	- " -	68					
29	Бн			28	- " -	69					
30	С	24			IV Вігмюр	70					
31	Бн			24	VI Кеміквіг	71					
32	Бн			24	- " -	72					
33	С	24			V Сб. сир	73					
34	С	28			- " -	74					
35	С	28			- " -	75					
36	Бн			32	VI Кеміквіг	76					
37	Бн			32	- " -	77					
38	Бн			32	- " -	78					
39	Бн			32	- " -	79					
40	Бн			28	- " -	80					

81					122				
82					123				
83					124				
84					125				
85					126				
86					127				
87					128				
88					129				
89					130				
90					131				
91					132				
92					133				
93					134				
94					135				
95					136				
96					137				
97					138				
98					139				
99					140				
100					141				
101					142				
102					143				
103					144				
104					145				
105					146				
106					147				
107					148				
108					149				
109					150				
110					151				
111					152				
112					153				
113					154				
114					155				
115					156				
116					157				
117					158				
118					159				
119					160				
120					161				
121					162				

Всього пронумеровано дерев

Шістдесят сім

Нумерацію і перелік провели:

Трун. Л. П.						Трун. Л. П.
(посада)				(підпис)		(ініціали та прізвище)
Л. П. Трун.						Трун. Л. П.
(посада)				(підпис)		(ініціали та прізвище)
Ст. М. М. М.						Трун. Л. П.
(посада)				(підпис)		(ініціали та прізвище)

НУМЕРАЦІЙНА ВІДОМІСТЬ ДЕРЕВ, призначених для вибіркової санітарної рубки

Митоминська обл.

(Автономна Республіка Крим, область)

ДСТ. Баранівське ЛПД

(найменування власника лісів, постійного лісокористувача)

Лісництво

урочище

квартал №

виділ №

ділянка

площа

гектарів

Порядковий номер дерева	Порода	Ступінь товщини стовбурів сантиметри			Категорія стану дерева, підстава відбору для рубки	Порядковий номер дерева	Порода	Ступінь товщини стовбурів сантиметри			Категорія стану дерева, підстава відбору для рубки
		ділові	напів ділові	дро- в'яні				ділові	напів ділові	дро- в'яні	
1	C	32			VI см. сучк	41	C	32			VІІІ см. сучк
2	C	28			IV б'ідмиф	42	C	28			- " -
3	Бн			28	VI Кеміс'б'іг	43	C	28			- " -
4	C			24	VI см. сучк	44	C		24		VI см. сучк
5	C	32			- " -	45	C		24		- " -
6	C		24		- " -	46	C	32			- " -
7	C		24		- " -	47	C	28			- " -
8	C			24	- " -	48	C		24		- " -
9	C		24		- " -	49	C		24		VІІІ см. сучк
10	C	36			- " -	50	C	28			- " -
11	Бн			24	VI Кеміс'б'іг	51	C	24			IV б'ідмиф
12	C	32			VI см. сучк	52	C	28			VІІІ см. сучк
13	C		24		- " -	53	C	24			IV б'ідмиф
14	C		28		- " -	54					
15	C		24		- " -	55					
16	C		24		- " -	56					
17	C		28		- " -	57					
18	C		24		- " -	58					
19	C	28			- " -	59					
20	C		24		- " -	60					
21	C		24		- " -	61					
22	C		28		- " -	62					
23	C		24		- " -	63					
24	C	28			- " -	64					
25	C	32			- " -	65					
26	C		24		- " -	66					
27	C		24		- " -	67					
28	C	36			- " -	68					
29	C	24			IV б'ідмиф	69					
30	C	28			- " -	70					
31	C	24			- " -	71					
32	C	24			- " -	72					
33	C	28			VІІІ см. сучк	73					
34	C	28			- " -	74					
35	C		24		VI см. сучк	75					
36	C		24		- " -	76					
37	C	32			VI см. сучк	77					
38	C	28			- " -	78					
39	C	28			- " -	79					
40	C		24		- " -	80					

81					122				
82					123				
83					124				
84					125				
85					126				
86					127				
87					128				
88					129				
89					130				
90					131				
91					132				
92					133				
93					134				
94					135				
95					136				
96					137				
97					138				
98					139				
99					140				
100					141				
101					142				
102					143				
103					144				
104					145				
105					146				
106					147				
107					148				
108					149				
109					150				
110					151				
111					152				
112					153				
113					154				
114					155				
115					156				
116					157				
117					158				
118					159				
119					160				
120					161				
121					162				

Всього пронумеровано дерев

Тридцять три

Нумерацію і перелік провели:

(посада)

(підпис)

(ініціали та прізвище)

(посада)

(підпис)

(ініціали та прізвище)

(посада)

(підпис)

(ініціали та прізвище)

НУМЕРАЦІЙНА ВІДОМІСТЬ ДЕРЕВ, призначених для вибіркової санітарної рубки

Нічтомирська обл.

(Автономна Республіка Крим, область)

ФП. Боянівське ЛМГ

(найменування власника лісів, постійного лісокористувача)

Лісництво Явненське

урочище

квартал № 70 виділ № 8

ділянка 1

площа 2,5 гектарів

Порядковий номер дерева	Порода	Ступінь товщини стовбурів			Категорія стану дерева, підстава відбору для рубки	Порядковий номер дерева	Порода	Ступінь товщини стовбурів			Категорія стану дерева, підстава відбору для рубки
		сантиметри						сантиметри			
		ділові	напів ділові	дров'яні				ділові	напів ділові	дров'яні	
1	С	28			VI Ст. сире	41	С		24		VI Ст. сире
2	С	28			IV білий	42	С	36			VI - " -
3	С		24		VI Ст. сире	43	С	24			V Ст. сире
4	С	32			IV білий	44	С	28			IV білий
5	С	32			VI Ст. сире	45	С	28			VI Ст. сире
6	С		28		VI - " -	46	С		24		VI - " -
7	С	24			IV білий	47	С		24		VI - " -
8	С	32			IV - " -	48	С	24			VI - " -
9	С			24	VI Ст. сире	49	С	28			VI - " -
10	С		24		VI - " -	50	С	28			IV білий
11	С	24			VI - " -	51	С		24		VI Ст. сире
12	С	32			VI - " -	52	С	36			VI - " -
13	С		28		VI - " -	53	С	28			VI - " -
14	С	32			IV білий	54	С	24			VI - " -
15	С	32			VI Ст. сире	55	С		24		VI - " -
16	С		28		VI - " -	56	С			24	VI - " -
17	С	32			VI - " -	57	С	28			VI - " -
18	С	32			VI - " -	58	С	28			VI - " -
19	С	32			VI - " -	59	С	24			VI - " -
20	С	32			VI - " -	60	С	24			IV білий
21	С		28		VI - " -	61	С		28		IV - " -
22	С	28			IV білий	62	С	28			IV - " -
23	С	36			VI Ст. сире	63	С	28			VI Ст. сире
24	С	32			VI - " -	64	С	24			VI - " -
25	С	36			IV білий	65	С	36			VI - " -
26	С	32			VI Ст. сире	66	С		24		VI - " -
27	С		28		VI - " -	67	С	32			IV білий
28	С			28	VI - " -	68	С	28			VI Ст. сире
29	С	24			VI - " -	69	С	24			VI - " -
30	С	24			IV білий	70	С	36			VI - " -
31	С	32			VI Ст. сире	71	С	36			IV білий
32	С	32			VI - " -	72	С	28			VI Ст. сире
33	С	24			VI - " -	73	С	36			IV білий
34	С		24		VI - " -	74	С		28		VI Ст. сире
35	С	32			VI - " -	75	С	28			VI - " -
36	С	36			VI - " -	76	С	36			VI - " -
37	С	24			IV білий	77	С	32			VI - " -
38	С	28			IV - " -	78	С		24		VI - " -
39	С	40			VI Ст. сире	79	С	24			VI - " -
40	С			24	VI - " -	80	С	24			VI - " -

81	C	28		N в'дмив	122				
82	C	24		VI ст. сир	123				
83	C	24		VI - " -	124				
84	C		24	V ст. сир	125				
85	C		24	VI ст. сир	126				
86	C	28		VI - " -	127				
87	C	28		VI - " -	128				
88	C	28		VI - " -	129				
89	C		24	IV в'дмив	130				
90	C	28		IV - " -	131				
91					132				
92					133				
93					134				
94					135				
95					136				
96					137				
97					138				
98					139				
99					140				
100					141				
101					142				
102					143				
103					144				
104					145				
105					146				
106					147				
107					148				
108					149				
109					150				
110					151				
111					152				
112					153				
113					154				
114					155				
115					156				
116					157				
117					158				
118					159				
119					160				
120					161				
121					162				

Всього пронумеровано дерев

266 штук

Нумерацію і перелік провели:

Тимо. 1-2

(посада)

(підпис)

Бачко І.В.

(ініціали та прізвище)

пач. 1-20

(посада)

(підпис)

Пашков І.В.

(ініціали та прізвище)

ст. м. міст

(посада)

(підпис)

Григорьевский В.В.

(ініціали та прізвище)

ПОВІДОМЛЕННЯ
про появу ознак погіршення санітарного стану лісових насаджень

Житомирська область

(Автономна Республіка Крим, область)

ДП «Баранівське ЛМГ»

(найменування власника лісів, постійного лісокористувача)

Лісництво Адамівське урочище _____
квартал № 21 виділ № 3 ділянка № _____ площа 1.3 гектарів

Таксаційна характеристика насадження

Склад 10С3 + Б1 + Д3, вік 57 років, бонітет ІА, середній діаметр 26 сантиметрів, середня висота 23 метрів, повнота 0,75, тип лісу Б2Дс,
рельєф рівнинний, експозиція _____, ґрунт дерново підзолистий супіщаний,
підріст _____, підлісок _____

Лісопатологічна характеристика насадження

Вид пошкодження насадження (лісова пожежа, буревій, сніголам, обледеніння, відмирання та всихання дерев, захаращеність, об'їдання шкідниками хвої/листя, наявність гусені, масовий літ метеликів, опадання хвої/листя, відлущення кори на стовбурах та інші ознаки, не характерні для нормального стану дерев)

всихання дерев сосни Верхівковий короїд

Ступінь пошкодження, ураження: середнє
(поодинокі, слабке, середнє, сильне)

Вид розподілу пошкоджених дерев: груповий
(поодинокий, груповий, куртинний)

Обсяг ушкодженої деревини на 1 гектарі (окомірно) 36 куб. метрів, у тому числі сухостійної 30 куб. метрів

Ознаки погіршення стану лісових насаджень виявив:

майстер лісу

(посада)

3 грудня 2020 року

лісничий

(лісничий (помічник лісничого))

3 грудня 2020 року

[підпис]
(підпис)

[підпис]
(підпис)

Хом'як С.А

(ініціали та прізвище)

Слободянюк О.Г.

(ініціали та прізвище)

Висновок інженера відділу (сектору) охорони і захисту лісу державного лісогосподарського (лісомисливського) підприємства або представника державного спеціалізованого лісозахисного підприємства щодо необхідності здійснення лісозахисних чи інших заходів з поліпшення санітарного стану лісів за результатами огляду санітарного стану лісової ділянки:

потребує СРВ на площі - 1.3 га

Інженер ОЗЛ

(посада)

9 грудня 2020 року

[підпис]
(підпис)

Присяжнюк С.В.

(ініціали та прізвище)

ПОВІДОМЛЕННЯ
про появу ознак погіршення санітарного стану лісових насаджень

Житомирська область

(Автономна Республіка Крим, область)

ДП «Баранівське ЛМГ»

(найменування власника лісів, постійного лісокористувача)

Лісництво Адамівське

урочище _____

квартал № 27

виділ № 11

ділянка № _____

площа 1.2 гектарів

Таксаційна характеристика насадження

Склад Б Сз 2 Бл 2 Дз + Ос, вік 30 років, бонітет II, середній діаметр 32 сантиметрів, середня висота 25 метрів, повнота 0,5, тип лісу Бз Дс, рельєф рівнинний, експозиція -----, ґрунт дерново підзолистий супіщаний, підріст -----, підлісок -----

Лісопатологічна характеристика насадження

Вид пошкодження насадження (лісова пожежа, буревій, сніголам, обледеніння, відмирання та всихання дерев, захаращеність, об'їдання шкідниками хвої/листя, наявність гусені, масовий літ метеликів, опадання хвої/листя, відлущення кори на стовбурах та інші ознаки, не характерні для нормального стану дерев)

всихання дерев сосни Верхі 8 хвоїх короїд

Ступінь пошкодження, ураження: слабке

(поодинокі, слабке, середнє, сильне)

Вид розподілу пошкоджених дерев: поодинокі

(поодинокі, груповий, куртинний)

Обсяг ушкодженої деревини на 1 гектарі (окомірно) 12 куб. метрів, у тому числі сухостійної 10 куб. метрів

Ознаки погіршення стану лісових насаджень виявив:

майстер лісу

(посада)

3 грудня 2020 року

лісничий

(лісничий (помічник лісничого))

3 грудня 2020 року

[підпис]
(підпис)
[підпис]
(підпис)

Хом'як С.Н

(ініціали та прізвище)

Слободянюк О.Г.

(ініціали та прізвище)

Висновок інженера відділу (сектору) охорони і захисту лісу державного лісгосподарського (лісомисливського) підприємства або представника державного спеціалізованого лісозахисного підприємства щодо необхідності здійснення лісозахисних чи інших заходів з поліпшення санітарного стану лісів за результатами огляду санітарного стану лісової ділянки:

потребує СРВ на площі 1.2 га

Інженер ОЗЛ

(посада)

3 грудня 2020 року

[підпис]
(підпис)

Присяжнюк С.В.

(ініціали та прізвище)

ПОВІДОМЛЕННЯ
про появу ознак погіршення санітарного стану лісових насаджень

Житомирська область

(Автономна Республіка Крим, область)

ДП «Баранівське ЛМГ»

(найменування власника лісів, постійного лісокористувача)

Лісництво Адамівське урочище _____
квартал № 31 виділ № 14 ділянка № _____ площа 4.5 гектарів

Таксаційна характеристика насадження

Склад 10С3 + 5П, вік 59 років, бонітет ІІІ, середній діаметр 26 сантиметрів, середня висота 24 метрів, повнота 935, тип лісу С3ГДС, рельєф рівнинний, експозиція _____, ґрунт дерново підзолистий супіщаний, підріст _____, підлісок _____

Лісопатологічна характеристика насадження

Вид пошкодження насадження (лісова пожежа, буревій, сніголам, обледеніння, відмирання та всихання дерев, захаращеність, об'їдання шкідниками хвої/листя, наявність гусені, масовий літ метеликів, опадання хвої/листя, відлущення кори на стовбурах та інші ознаки, не характерні для нормального стану дерев)

всихання дерев Сосни Верхі 8 ко 80 5 короті

Ступінь пошкодження, ураження: середнє
(поодинокі, слабке, середнє, сильне)

Вид розподілу пошкоджених дерев: групові
(поодинокі, груповий, куртинний)

Обсяг ушкодженої деревини на 1 гектарі (окомірно) 38 куб. метрів, у тому числі сухостійної 30 куб. метрів

Ознаки погіршення стану лісових насаджень виявив:

майстер лісу

(посада)

(підпис)

Хош'як С.А

(ініціали та прізвище)

3 грудня 2020 року

лісничий

(лісничий (помічник лісничого))

(підпис)

Слободянюк О.Г.

(ініціали та прізвище)

3 грудня 2020 року

Висновок інженера відділу (сектору) охорони і захисту лісу державного лісогосподарського (лісомисливського) підприємства або представника державного спеціалізованого лісозахисного підприємства щодо необхідності здійснення лісозахисних чи інших заходів з поліпшення санітарного стану лісів за результатами огляду санітарного стану лісової ділянки: Насадження

потребує СРВ на площі 4.5 га

Інженер ОЗЛ

(посада)

(підпис)

Присяжнюк С.В.

(ініціали та прізвище)

9 грудня 2020 року

ПОВІДОМЛЕННЯ
про появу ознак погіршення санітарного стану лісових насаджень

Житомирська область

(Автономна Республіка Крим, область)

ДП «Баранівське ЛМГ»

(найменування власника лісів, постійного лісокористувача)

Лісництво Адамівське

урочище _____

квартал № 41

виділ № 1

ділянка № _____

площа 1.9 гектарів

Таксаційна характеристика насадження

Склад 10С3К + В12, вік 58 років, бонітет ІІ, середній діаметр 26 сантиметрів, середня висота 23 метрів, повнота 97, тип лісу В2 ДС, рельєф рівнинний, експозиція -----, ґрунт дерново підзолистий супіщаний, підріст -----, підлісок -----

Лісопатологічна характеристика насадження

Вид пошкодження насадження (лісова пожежа, буревій, сніголам, обледеніння, відмирання та всихання дерев, захаращеність, об'їдання шкідниками хвої/листя, наявність гусені, масовий літ метеликів, опадання хвої/листя, відлущення кори на стовбурах та інші ознаки, не характерні для нормального стану дерев)

всихання дерев сосни Коренева губка

Ступінь пошкодження, ураження: _____

слабке

(поодинокі, слабке, середнє, сильне)

Вид розподілу пошкоджених дерев: _____

поодинокі

(поодинокий, груповий, куртинний)

Обсяг ушкодженої деревини на 1 гектарі (окомірно) 34 куб. метрів, у тому числі сухостійної 30 куб. метрів

Ознаки погіршення стану лісових насаджень виявив:

майстер лісу

(посада)



(підпис)

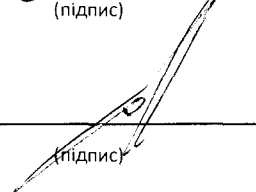
Рудницький В.М

(ініціали та прізвище)

3 грудня 2020 року

лісничий

(лісничий (помічник лісничого))



(підпис)

Слободянюк О.Г.

(ініціали та прізвище)

3 грудня 2020 року

Висновок інженера відділу (сектору) охорони і захисту лісу державного лісгосподарського (лісомисливського) підприємства або представника державного спеціалізованого лісозахисного підприємства щодо необхідності здійснення лісозахисних чи інших заходів з поліпшення санітарного стану лісів за результатами огляду санітарного стану лісової ділянки:

потребує СРВ на площі - 1.9 га

Насадження

Інженер ОЗЛ

(посада)



(підпис)

Присяжнюк С.В.

(ініціали та прізвище)

9 грудня 2020 року

9 грудня 2020 року

ПОВІДОМЛЕННЯ
про появу ознак погіршення санітарного стану лісових насаджень

Житомирська область

(Автономна Республіка Крим, область)

ДП «Баранівське ЛМГ»

(найменування власника лісів, постійного лісокористувача)

Лісництво Адамівське урочище _____
квартал № 59 виділ № 1 ділянка № _____ площа 1.1 гектарів

Таксаційна характеристика насадження

Склад 10С2 + Бп, вік 59 років, бонітет ІІІ, середній діаметр 30 сантиметрів, середня висота 24 метрів, повнота 0,70, тип лісу С2ГДС, рельєф рівнинний, експозиція _____, ґрунт дерново підзолистий супіщаний, підріст _____, підлісок _____

Лісопатологічна характеристика насадження

Вид пошкодження насадження (лісова пожежа, буревій, сніголам, обледеніння, відмирання та всихання дерев, захаращеність, об'їдання шкідниками хвої/листя, наявність гусені, масовий літ метеликів, опадання хвої/листя, відлущення кори на стовбурах та інші ознаки, не характерні для нормального стану дерев)

всихання дерев сосни Верхі 8 хви 5 короїд

Ступінь пошкодження, ураження: середнє
(поодинокі, слабке, середнє, сильне)

Вид розподілу пошкоджених дерев: груповий
(поодинокий, груповий, куртинний)

Обсяг ушкодженої деревини на 1 гектарі (окомірно) 36 куб. метрів, у тому числі сухостійної 30 куб. метрів

Ознаки погіршення стану лісових насаджень виявив:

майстер лісу

(посада)

3 грудня 2020 року

лісничий

(лісничий (помічник лісничого))

3 грудня 2020 року

(підпис)

(підпис)

Олександрів Ю.Б.

(ініціали та прізвище)

Слободянюк О.Г.

(ініціали та прізвище)

Висновок інженера відділу (сектору) охорони і захисту лісу державного лісогосподарського (лісомисливського) підприємства або представника державного спеціалізованого лісозахисного підприємства щодо необхідності здійснення лісозахисних чи інших заходів з поліпшення санітарного стану лісів за результатами огляду санітарного стану лісової ділянки: Насадження

потребує СРВ на площі 1.1 га

Інженер ОЗЛ

(посада)

(підпис)

Присяжнюк С.В.

(ініціали та прізвище)

9 грудня 2020 року

ПОВІДОМЛЕННЯ
про появу ознак погіршення санітарного стану лісових насаджень

Житомирська область

(Автономна Республіка Крим, область)

ДП «Баранівське ЛМГ»

(найменування власника лісів, постійного лісокористувача)

Лісництво Адамівське урочище _____
квартал № 65 виділ № 14 ділянка № _____ площа 2.8 гектарів

Таксаційна характеристика насадження

Склад 10Сз К, вік 59 років, бонітет ІА, середній діаметр 26 сантиметрів, середня висота 24 метрів, повнота 0.80, тип лісу Б₂ ДС, рельєф рівнинний, експозиція _____, ґрунт дерново підзолистий супіщаний, підріст _____, підлісок _____

Лісопатологічна характеристика насадження

Вид пошкодження насадження (лісова пожежа, буревій, сніголам, обледеніння, відмирання та всихання дерев, захаращеність, об'їдання шкідниками хвої/листя, наявність гусені, масовий літ метеликів, опадання хвої/листя, відлущення кори на стовбурах та інші ознаки, не характерні для нормального стану дерев)

всихання дерев Сосни Коренска губка

Ступінь пошкодження, ураження: слабке
(поодиноке, слабе, середнє, сильне)

Вид розподілу пошкоджених дерев: поодинокі
(поодинокий, груповий, куртинний)

Обсяг ушкодженої деревини на 1 гектарі (окомірно) 36 куб. метрів, у тому числі сухостійної 30 куб. метрів

Ознаки погіршення стану лісових насаджень виявив:

майстер лісу

(посада)

3 грудня 2020 року

лісничий

(лісничий (помічник лісничого))

3 грудня 2020 року

(підпис)

(підпис)

Ольховська Ю.В.

(ініціали та прізвище)

Слободянюк О.Г.

(ініціали та прізвище)

Висновок інженера відділу (сектору) охорони і захисту лісу державного лісогосподарського (лісомисливського) підприємства або представника державного спеціалізованого лісозахисного підприємства щодо необхідності здійснення лісозахисних чи інших заходів з поліпшення санітарного стану лісів за результатами огляду санітарного стану лісової ділянки:

потребує СРВ на площі - 2.8 га

Інженер ОЗЛ

(посада)

9 грудня 2020 року

(підпис)

Присяжнюк С.В.

(ініціали та прізвище)

ПОВІДОМЛЕННЯ
про появу ознак погіршення санітарного стану лісових насаджень

Житомирська область

(Автономна Республіка Крим, область)

ДП «Баранівське ЛМГ»

(найменування власника лісів, постійного лісокористувача)

Лісництво Адамівське

урочище _____

квартал № 65

виділ № 15

ділянка № _____

площа 2.7 гектарів

Таксаційна характеристика насадження

Склад 10С3К, вік 59 років, бонітет ІІІ, середній діаметр 26 сантиметрів, середня висота 24 метрів, повнота 0.65 тип лісу В2ДС, рельєф рівнинний, експозиція _____, ґрунт дерново підзолистий супіщаний, підріст _____, підлісок _____

Лісопатологічна характеристика насадження

Вид пошкодження насадження (лісова пожежа, буревій, сніголам, обледеніння, відмирання та всихання дерев, захаращеність, об'їдання шкідниками хвої/листя, наявність гусені, масовий літ метеликів, опадання хвої/листя, відлущення кори на стовбурах та інші ознаки, не характерні для нормального стану дерев)

всихання дерев Сосни Коренева губка

Ступінь пошкодження, ураження: _____

Слабке

(поодинокі, слабке, середнє, сильне)

Вид розподілу пошкоджених дерев: _____

поодинокі

(поодинокі, груповий, куртинний)

Обсяг ушкодженої деревини на 1 гектарі (окомірно) 36 куб. метрів, у тому числі сухостійної 20 куб. метрів

Ознаки погіршення стану лісових насаджень виявив:

майстер лісу

(посада)

3 грудня 2020 року

лісничий

(лісничий (помічник лісничого))

3 грудня 2020 року

(підпис)

(підпис)

Ольковський Ю.В.

(ініціали та прізвище)

Слободянюк О.Г.

(ініціали та прізвище)

Висновок інженера відділу (сектору) охорони і захисту лісу державного лісгосподарського (лісомисливського) підприємства або представника державного спеціалізованого лісозахисного підприємства щодо необхідності здійснення лісозахисних чи інших заходів з поліпшення санітарного стану лісів за результатами огляду санітарного стану лісової ділянки:

потребує СРВ на площі - 2,7 га

Інженер ОЗЛ

(посада)

9 грудня 2020 року

(підпис)

Присяжнюк С.В.

(ініціали та прізвище)

ПОВІДОМЛЕННЯ
про появу ознак погіршення санітарного стану лісових насаджень

Житомирська область

(Автономна Республіка Крим, область)

ДП «Баранівське ЛМГ»

(найменування власника лісів, постійного лісокористувача)

Лісництво Адамівське урочище _____
квартал № 66 виділ № 20 ділянка № _____ площа 0,7 гектарів

Таксаційна характеристика насадження

Склад 9Сз1Бп, вік 56 років, бонітет ІА, середній діаметр 26 сантиметрів, середня висота 23 метрів, повнота 0,65, тип лісу Вс ДС, рельєф рівнинний, експозиція _____, ґрунт дерново підзолистий супіщаний, підріст _____, підлісок _____

Лісопатологічна характеристика насадження

Вид пошкодження насадження (лісова пожежа, буревій, сніголам, обледеніння, відмирання та всихання дерев, захаращеність, об'їдання шкідниками хвої/листя, наявність гусені, масовий літ метеликів, опадання хвої/листя, відлущення кори на стовбурах та інші ознаки, не характерні для нормального стану дерев)

всихання дерев Сосни Верхі 8х08м5 короїд


Ступінь пошкодження, ураження: середнє
(поодинокі, слабке, середнє, сильне)

Вид розподілу пошкоджених дерев: груповий
(поодинокий, груповий, куртинний)

Обсяг ушкодженої деревини на 1 гектарі (окомірно) 31 куб. метрів, у тому числі сухостійної 28 куб. метрів


Ознаки погіршення стану лісових насаджень виявив:

3 майстер лісу
(посада)


(підпис)

Рибко Олександр Ю.б
(ініціали та прізвище)

3 грудня 2020 року
лісничий
(лісничий (помічник лісничого))


(підпис)

Слободянюк О.Г.
(ініціали та прізвище)

3 грудня 2020 року

Висновок інженера відділу (сектору) охорони і захисту лісу державного лісгосподарського (лісомисливського) підприємства або представника державного спеціалізованого лісозахисного підприємства щодо необхідності здійснення лісозахисних чи інших заходів з поліпшення санітарного стану лісів за результатами огляду санітарного стану лісової ділянки:

потребує СРВ на площі - 0,7 га

Насадження

Інженер ОЗЛ
(посада)


(підпис)

Присяжнюк С.В.
(ініціали та прізвище)

9 грудня 2020 року

ПОВІДОМЛЕННЯ
про появу ознак погіршення санітарного стану лісових насаджень

Житомирська область

(Автономна Республіка Крим, область)

ДП «Баранівське ЛМГ»

(найменування власника лісів, постійного лісокористувача)

Лісництво Адамівське

урочище _____

квартал № 68

виділ № 7

ділянка № _____

площа 3.2 гектарів

Таксаційна характеристика насадження

Склад 10 Сз К, вік 57 років, бонітет 1А, середній діаметр 26 сантиметрів, середня висота 22 метрів, повнота 965, тип лісу Вз Дс, рельєф рівнинний, експозиція _____, ґрунт дерново підзолистий супіщаний, підріст _____, підлісок _____

Лісопатологічна характеристика насадження

Вид пошкодження насадження (лісова пожежа, буревій, сніголам, обледеніння, відмирання та всихання дерев, захаращеність, об'їдання шкідниками хвої/листя, наявність гусені, масовий літ метеликів, опадання хвої/листя, відлущення кори на стовбурах та інші ознаки, не характерні для нормального стану дерев)

всихання дерев сосни Коренева гуска

Ступінь пошкодження, ураження: _____

слабке

(поодинокі, слабке, середнє, сильне)

Вид розподілу пошкоджених дерев: _____

поодинокі

(поодинокий, груповий, куртинний)

Обсяг ушкодженої деревини на 1 гектарі (окомірно) 30 куб. метрів, у тому числі сухостійної 25 куб. метрів

Ознаки погіршення стану лісових насаджень виявив:

майстер лісу

(посада)

(підпис)

Красовський Н.Т.

(ініціали та прізвище)

3 грудня 2020 року

лісничий

(лісничий (помічник лісничого))

(підпис)

Слободянюк О.Г.

(ініціали та прізвище)

3 грудня 2020 року

Висновок інженера відділу (сектору) охорони і захисту лісу державного лісгосподарського (лісомисливського) підприємства або представника державного спеціалізованого лісозахисного підприємства щодо необхідності здійснення лісозахисних чи інших заходів з поліпшення санітарного стану лісів за результатами огляду санітарного стану лісової ділянки:

потребує СРВ на площі - 3.2 га

Інженер ОЗЛ

(посада)

(підпис)

Присяжнюк С.В.

(ініціали та прізвище)

9 грудня 2020 року

ПОВІДОМЛЕННЯ
про появу ознак погіршення санітарного стану лісових насаджень

Житомирська область

(Автономна Республіка Крим, область)

ДП «Баранівське ЛМГ»

(найменування власника лісів, постійного лісокористувача)

Лісництво Адамівське урочище _____
квартал № 68 виділ № 24 ділянка № _____ площа 2.7 гектарів

Таксаційна характеристика насадження

Склад 7 С33 2а е + Бп, вік 56 років, бонітет ІА, середній діаметр 32 сантиметрів, середня висота 24 метрів, повнота 0.80, тип лісу Б2 ДС,
рельєф рівнинний, експозиція _____, ґрунт дерново підзолистий супіщаний,
підріст _____, підлісок _____

Лісопатологічна характеристика насадження

Вид пошкодження насадження (лісова пожежа, буревій, сніголам, обледеніння, відмирання та всихання дерев, захаращеність, об'їдання шкідниками хвої/листя, наявність гусені, масовий літ метеликів, опадання хвої/листя, відлущення кори на стовбурах та інші ознаки, не характерні для нормального стану дерев)

всихання дерев сосни Верх'єхогоз хороїд


Ступінь пошкодження, ураження: середнє
(поодинокі, слабке, середнє, сильне)

Вид розподілу пошкоджених дерев: групові
(поодинокі, груповий, куртинний)

Обсяг ушкодженої деревини на 1 гектарі (окомірно) 41 куб. метрів, у тому числі сухостійної 38 куб. метрів

Ознаки погіршення стану лісових насаджень виявив:


майстер лісу
(посада)


(підпис)

Красовський А.Т
(ініціали та прізвище)

3 грудня 2020 року

лісничий
(лісничий (помічник лісничого))


(підпис)

Слободянюк О.Г.
(ініціали та прізвище)

3 грудня 2020 року

Висновок інженера відділу (сектору) охорони і захисту лісу державного лісогосподарського (лісомисливського) підприємства або представника державного спеціалізованого лісозахисного підприємства щодо необхідності здійснення лісозахисних чи інших заходів з поліпшення санітарного стану лісів за результатами огляду санітарного стану лісової ділянки:

потребує СРВ на площі - 2.7 га

Інженер ОЗЛ
(посада)


(підпис)

Присяжнюк С.В.
(ініціали та прізвище)

грудня 2020 року

ПОВІДОМЛЕННЯ
про появу ознак погіршення санітарного стану лісових насаджень

Житомирська область

(Автономна Республіка Крим, область)

ДП «Баранівське ЛМГ»

(найменування власника лісів, постійного лісокористувача)

Лісництво Адамівське

урочище _____

квартал № 73

виділ № 11

ділянка № _____

площа 4.2 гектарів

Таксаційна характеристика насадження

Склад 10С3 + 2Лс + 3Л2, вік 58 років, бонітет ІА, середній діаметр 28 сантиметрів, середня висота 24 метрів, повнота 0.75, тип лісу В2ДС, рельєф рівнинний, експозиція -----, ґрунт дерново підзолистий супіщаний, підріст -----, підлісок -----

Лісопатологічна характеристика насадження

Вид пошкодження насадження (лісова пожежа, буревій, сніголам, обледеніння, відмирання та всихання дерев, захаращеність, об'їдання шкідниками хвої/листя, наявність гусені, масовий літ метеликів, опадання хвої/листя, відлущення кори на стовбурах та інші ознаки, не характерні для нормального стану дерев)

всихання дерев сосни Верхнього хозуб короїд

Ступінь пошкодження, ураження: _____

слабке

(поодинокі, слабке, середнє, сильне)

Вид розподілу пошкоджених дерев: _____

поодинокі

(поодинокі, груповий, куртинний)

Обсяг ушкодженої деревини на 1 гектарі (окомірно) 20 куб. метрів, у тому числі сухостійної 18 куб. метрів

Ознаки погіршення стану лісових насаджень виявив:

майстер лісу

(посада)

(підпис)

Красовський М.Т

(ініціали та прізвище)

3 грудня 2020 року

лісничий

(лісничий (помічник лісничого))

(підпис)

Слободянюк О.Г.

(ініціали та прізвище)

3 грудня 2020 року

Висновок інженера відділу (сектору) охорони і захисту лісу державного лісогосподарського (лісомисливського) підприємства або представника державного спеціалізованого лісозахисного підприємства щодо необхідності здійснення лісозахисних чи інших заходів з поліпшення санітарного стану лісів за результатами огляду санітарного стану лісової ділянки: _____

потребує СРВ на площі 4.2 га

Насадження

Інженер ОЗЛ

(посада)

(підпис)

Присяжнюк С.В.

(ініціали та прізвище)

10 грудня 2020 року

ПОВІДОМЛЕННЯ
про появу ознак погіршення санітарного стану лісових насаджень

Житомирська область

(Автономна Республіка Крим, область)

ДП «Баранівське ЛМГ»

(найменування власника лісів, постійного лісокористувача)

Лісництво Адамівське

урочище _____

квартал № 79

виділ № 29

ділянка № _____

площа 3.0 гектарів

Таксаційна характеристика насадження

Склад 10 Сз К, вік 59 років, бонітет ІІ, середній діаметр 26 сантиметрів, середня висота 24 метрів, повнота 0.7, тип лісу Сз Г Д С, рельєф рівнинний, експозиція _____, ґрунт дерново підзолистий супіщаний, підріст _____, підлісок _____

Лісопатологічна характеристика насадження

Вид пошкодження насадження (лісова пожежа, буревій, сніголам, обледеніння, відмирання та всихання дерев, захаращеність, об'їдання шкідниками хвої/листя, наявність гусені, масовий літ метеликів, опадання хвої/листя, відлущення кори на стовбурах та інші ознаки, не характерні для нормального стану дерев)

всихання дерев сосни Коренева зубка

Ступінь пошкодження, ураження: _____

слабке

(поодинокі, слабке, середнє, сильне)

Вид розподілу пошкоджених дерев: _____

поодинокі

(поодинокий, груповий, куртинний)

Обсяг ушкодженої деревини на 1 гектарі (окомірно) 37 куб. метрів, у тому числі сухостійної 30 куб. метрів

Ознаки погіршення стану лісових насаджень виявив:

майстер лісу

(посада)

(підпис)

Ольковська Ю.Г.

(ініціали та прізвище)

4 грудня 2020 року

лісничий

(лісничий (помічник лісничого))

(підпис)

Слободянюк О.Г.

(ініціали та прізвище)

4 грудня 2020 року

Висновок інженера відділу (сектору) охорони і захисту лісу державного лісогосподарського (лісомисливського) підприємства або представника державного спеціалізованого лісозахисного підприємства щодо необхідності здійснення лісозахисних чи інших заходів з поліпшення санітарного стану лісів за результатами огляду санітарного стану лісової ділянки:

потребує СРВ на площі - 3.0 га

Насадження

Інженер ОЗЛ

(посада)

(підпис)

Присяжнюк С.В.

(ініціали та прізвище)

10 грудня 2020 року

ПОВІДОМЛЕННЯ
про появу ознак погіршення санітарного стану лісових насаджень

Житомирська область

(Автономна Республіка Крим, область)

ДП «Баранівське ЛМГ»

(найменування власника лісів, постійного лісокористувача)

Лісництво Адамівське

урочище _____

квартал № 83

виділ № 8

ділянка № _____

площа 5.3 гектарів

Таксаційна характеристика насадження

Склад 10 Сз + Бп, вік 54 років, бонітет ІІ, середній діаметр 26 сантиметрів, середня висота 24 метрів, повнота 0.7, тип лісу Вз Дс, рельєф рівнинний, експозиція -----, ґрунт дерново підзолистий супіщаний, підріст -----, підлісок -----

Лісопатологічна характеристика насадження

Вид пошкодження насадження (лісова пожежа, буревій, сніголам, обледеніння, відмирання та всихання дерев, захаращеність, об'їдання шкідниками хвої/листя, наявність гусені, масовий літ метеликів, опадання хвої/листя, відлущення кори на стовбурах та інші ознаки, не характерні для нормального стану дерев)

всихання дерев

сосни Верх. 8 хови 3 корот

Ступінь пошкодження, ураження:

слабке

(поодинокі, слабке, середнє, сильне)

Вид розподілу пошкоджених дерев:

поодинокі

(поодинокий, груповий, куртинний)

Обсяг ушкодженої деревини на 1 гектарі (окомірно) 17 куб. метрів, у тому числі сухостійної 15 куб. метрів

Ознаки погіршення стану лісових насаджень виявив:

майстер лісу

(посада)

(підпис)

Красовський А.Т

(ініціали та прізвище)

4 грудня 2020 року

лісничий

(лісничий (помічник лісничого))

(підпис)

Слободянюк О.Г.

(ініціали та прізвище)

4 грудня 2020 року

Висновок інженера відділу (сектору) охорони і захисту лісу державного лісгосподарського (лісомисливського) підприємства або представника державного спеціалізованого лісозахисного підприємства щодо необхідності здійснення лісозахисних чи інших заходів з поліпшення санітарного стану лісів за результатами огляду санітарного стану лісової ділянки:

потребує СРВ на площі - 5.3 га

Насадження

Інженер ОЗЛ

(посада)

(підпис)

Присяжнюк С.В.

(ініціали та прізвище)

10 грудня 2020 року

ПОВІДОМЛЕННЯ
про появу ознак погіршення санітарного стану лісових насаджень

Житомирська область

(Автономна Республіка Крим, область)

ДП «Баранівське ЛМГ»

(найменування власника лісів, постійного лісокористувача)

Лісництво Адамівське

урочище _____

квартал № 83

виділ № 21

ділянка № _____

площа 2.0 гектарів

Таксаційна характеристика насадження

Склад 10 Сз, вік 59 років, бонітет ІА, середній діаметр 26 сантиметрів, середня висота 23 метрів, повнота 0.80, тип лісу Б2 ДС, рельєф рівнинний, експозиція -----, ґрунт дерново підзолистий супіщаний, підріст -----, підлісок -----

Лісопатологічна характеристика насадження

Вид пошкодження насадження (лісова пожежа, буревій, сніголам, обледеніння, відмирання та всихання дерев, захаращеність, об'їдання шкідниками хвої/листя, наявність гусені, масовий літ метеликів, опадання хвої/листя, відлущення кори на стовбурах та інші ознаки, не характерні для нормального стану дерев)

всихання дерев

сосни Верхісхожує короїд

Ступінь пошкодження, ураження: _____

слабке

(поодинокі, слабке, середнє, сильне)

Вид розподілу пошкоджених дерев: _____

поодинокі

(поодинокі, груповий, куртинний)

Обсяг ушкодженої деревини на 1 гектарі (окомірно) 19 куб. метрів, у тому числі сухостійної 17 куб. метрів

Ознаки погіршення стану лісових насаджень виявив:

майстер лісу

(посада)

[підпис]

(підпис)

Кривошівський А.Т

(ініціали та прізвище)

4 грудня 2020 року

лісничий

(лісничий (помічник лісничого))

[підпис]

(підпис)

Слободянюк О.Г.

(ініціали та прізвище)

4 грудня 2020 року

Висновок інженера відділу (сектору) охорони і захисту лісу державного лісгосподарського (лісомисливського) підприємства або представника державного спеціалізованого лісозахисного підприємства щодо необхідності здійснення лісозахисних чи інших заходів з поліпшення санітарного стану лісів за результатами огляду санітарного стану лісової ділянки:

потребує СРЗ на площі - 2.0 га

Насадження

інженер ОЗЛ

(посада)

[підпис]

(підпис)

Присяжнюк С.В.

(ініціали та прізвище)

10 грудня 2020 року

ПОВІДОМЛЕННЯ
про появу ознак погіршення санітарного стану лісових насаджень

Житомирська область

(Автономна Республіка Крим, область)

ДП «Баранівське ЛМГ»

(найменування власника лісів, постійного лісокористувача)

Лісництво Адамівське

урочище _____

квартал № 86

виділ № 8

ділянка № _____

площа 0.6 гектарів

Таксаційна характеристика насадження

Склад 9Сз 1Бл, вік 58 років, бонітет II, середній діаметр 24 сантиметрів, середня висота 19 метрів, повнота 0.75, тип лісу Б2 ДС, рельєф рівнинний, експозиція -----, ґрунт дерново підзолистий супіщаний, підріст -----, підлісок -----

Лісопатологічна характеристика насадження

Вид пошкодження насадження (лісова пожежа, буревій, сніголам, обледеніння, відмирання та всихання дерев, захаращеність, об'їдання шкідниками хвої/листя, наявність гусені, масовий літ метеликів, опадання хвої/листя, відлущення кори на стовбурах та інші ознаки, не характерні для нормального стану дерев)

всихання дерев

Сосни Верх-8 х 0.2 м 5 короїд

Ступінь пошкодження, ураження: _____

слабке

(поодинокі, слабке, середнє, сильне)

Вид розподілу пошкоджених дерев: _____

поодинокі

(поодинокі, груповий, куртинний)

Обсяг ушкодженої деревини на 1 гектарі (окомірно) 14 куб. метрів, у тому числі сухостійної 12 куб. метрів

Ознаки погіршення стану лісових насаджень виявив:

майстер лісу

(посада)

(підпис)

Красо 8 сь х 0.5 Н.Т

(ініціали та прізвище)

4 грудня 2020 року

лісничий

(лісничий (помічник лісничого))

(підпис)

Слободянюк О.Г.

(ініціали та прізвище)

4 грудня 2020 року

Висновок інженера відділу (сектору) охорони і захисту лісу державного лісогосподарського (лісомисливського) підприємства або представника державного спеціалізованого лісозахисного підприємства щодо необхідності здійснення лісозахисних чи інших заходів з поліпшення санітарного стану лісів за результатами огляду санітарного стану лісової ділянки:

потребує СРВ на площі - 0.6 га

Насадження

Інженер ОЗЛ

(посада)

(підпис)

Присяжнюк С.В.

(ініціали та прізвище)

10 грудня 2020 року

ПОВІДОМЛЕННЯ
про появу ознак погіршення санітарного стану лісових насаджень

Житомирська область

(Автономна Республіка Крим, область)

ДП «Баранівське ЛМГ»

(найменування власника лісів, постійного лісокористувача)

Лісництво Адамівське

урочище _____

квартал № 86

виділ № 11

ділянка № _____

площа 3.7 гектарів

Таксаційна характеристика насадження

Склад 9С3/Бп, вік 41 років, бонітет ІІІ, середній діаметр 24 сантиметрів, середня висота 19 метрів, повнота 0.6, тип лісу Б2 ДС, рельєф рівнинний, експозиція _____, ґрунт дерново підзолистий супіщаний, підріст _____, підлісок _____

Лісопатологічна характеристика насадження

Вид пошкодження насадження (лісова пожежа, буревій, сніголам, обледеніння, відмирання та всихання дерев, захаращеність, об'їдання шкідниками хвої/листя, наявність гусені, масовий літ метеликів, опадання хвої/листя, відлущення кори на стовбурах та інші ознаки, не характерні для нормального стану дерев)

всихання дерев сосни Верхі 8 х 8 м 5 корги

Ступінь пошкодження, ураження: слабке
(поодинокі, слабке, середнє, сильне)

Вид розподілу пошкоджених дерев: поодинокі
(поодинокий, груповий, куртинний)

Обсяг ушкодженої деревини на 1 гектарі (окомірно) 11 куб. метрів, у тому числі сухостійної 10 куб. метрів

Ознаки погіршення стану лісових насаджень виявив:

майстер лісу

(посада)

4 грудня 2020 року

лісничий

(лісничий (помічник лісничого))

4 грудня 2020 року

(підпис)

(підпис)

Красо8 ськи5 А.Т

(ініціали та прізвище)

Слободянюк О.Г.

(ініціали та прізвище)

Висновок інженера відділу (сектору) охорони і захисту лісу державного лісогосподарського (лісомисливського) підприємства або представника державного спеціалізованого лісозахисного підприємства щодо необхідності здійснення лісозахисних чи інших заходів з поліпшення санітарного стану лісів за результатами огляду санітарного стану лісової ділянки:

потребує СРВ на площі - 3.7 га

Інженер ОЗЛ

(посада)

10 грудня 2020 року

(підпис)

Присяжнюк С.В.

(ініціали та прізвище)

ПОВІДОМЛЕННЯ
про появу ознак погіршення санітарного стану лісових насаджень

Житомирська область

(Автономна Республіка Крим, область)

ДП «Баранівське ЛМГ»

(найменування власника лісів, постійного лісокористувача)

Лісництво Баранівське урочище _____
квартал № 1 виділ № 4 ділянка № _____ площа 24 гектарів

Таксаційна характеристика насадження

Склад 64% дуб, 1% береза вік 55 років, бонітет 10, середній діаметр 28 сантиметрів, середня висота 18 метрів, повнота 97% тип лісу СІБС, рельєф рівнинний, експозиція _____, ґрунт деревинний, підріст _____, підлісок _____

Лісопатологічна характеристика насадження

Вид пошкодження насадження (лісова пожежа, буревій, сніголам, обледеніння, відмирання та всихання дерев, захаращеність, об'їдання шкідниками хвої/листя, наявність гусені, масовий літ метеликів, опадання хвої/листя, відлущення кори на стовбурах та інші ознаки, не характерні для нормального стану дерев)

Ступінь пошкодження, ураження: _____
(поодинокі; слабе, середнє, сильне)

Вид розподілу пошкоджених дерев: _____
(поодинокий, груповий, куртинний)

Обсяг ушкодженої деревини на 1 гектарі (окомірно) 34 куб. метрів, у тому числі сухостійної 32 куб. метрів

Ознаки погіршення стану лісових насаджень виявив:

_____ майстер лісу _____ (посада) (підпис) (ініціали та прізвище)	
<u>10</u> <u>11</u> 2020 року	
_____ лісничий _____ (лісничий (помічник лісничого) (підпис) (ініціали та прізвище)	Остапчук Б.С. (ініціали та прізвище)
<u>11</u> <u>11</u> 2020 року	

Висновок інженера відділу (сектору) охорони і захисту лісу державного лісогосподарського (лісомисливського) підприємства або представника державного спеціалізованого лісозахисного підприємства щодо необхідності здійснення лісозахисних чи інших заходів з поліпшення санітарного стану лісів за результатами огляду санітарного стану лісової ділянки:

_____ інженер ОЗЛ _____ (посада) (підпис) (ініціали та прізвище)	Присяжнюк С.В. (ініціали та прізвище)
<u>13</u> <u>11</u> 2020 року	

ПОВІДОМЛЕННЯ
про появу ознак погіршення санітарного стану лісових насаджень

Житомирська область

(Автономна Республіка Крим, область)

ДП «Баранівське ЛМГ»

(найменування власника лісів, постійного лісокористувача)

Лісництво Баранівське урочище _____
квартал № 14 виділ № 14 ділянка № _____ площа 9,8 гектарів

Таксаційна характеристика насадження

Склад 95% берези вік 81 років, бонітет 1, середній діаметр 32 сантиметрів, середня висота 17 метрів, повнота 9,7, тип лісу с.р.к., рельєф рівнинний, експозиція _____, ґрунт чорнозем, підріст _____, підлісок _____

Лісопатологічна характеристика насадження

Вид пошкодження насадження (лісова пожежа, буревій, сніголам, обледеніння, відмирання та всихання дерев, захаращеність, об'їдання шкідниками хвої/листя, наявність гусені, масовий літ метеликів, опадання хвої/листя, відлущення кори на стовбурах та інші ознаки, не характерні для нормального стану дерев)

Степінь пошкодження, ураження: _____
(поодинокі, слабке, середнє, сильне)

Вид розподілу пошкоджених дерев: _____
(поодинокий, груповий, куртинний)

Обсяг ушкодженої деревини на 1 гектарі (окомірно) 38 куб. метрів, у тому числі сухостійної 36 куб. метрів

Ознаки погіршення стану лісових насаджень виявив:

_____ майстер лісу _____ (посада) (підпис) (ініціали та прізвище)	
<u>11</u> <u>11</u> 2020 року	
_____ лісничий _____ (лісничий (помічник лісничого)) (підпис) (ініціали та прізвище)	Остапчук Б.С.
<u>12</u> <u>11</u> 2020 року	

Висновок інженера відділу (сектору) охорони і захисту лісу державного лісгосподарського (лісомисливського) підприємства або представника державного спеціалізованого лісозахисного підприємства щодо необхідності здійснення лісозахисних чи інших заходів з поліпшення санітарного стану лісів за результатами огляду _____ санітарного _____ стану лісової _____ ділянки:

_____ інженер ОЗЛ _____ (посада) (підпис) (ініціали та прізвище)	Присяжнюк С.В.
<u>16</u> <u>11</u> 2020 року	

ПОВІДОМЛЕННЯ
про появу ознак погіршення санітарного стану лісових насаджень

Житомирська область

(Автономна Республіка Крим, область)

ДП «Баранівське ЛМГ»

(найменування власника лісів, постійного лісокористувача)

Лісництво Баранівське урочище _____
квартал № 43 виділ № 5 ділянка № _____ площа 32 гектарів

Таксаційна характеристика насадження

Склад беріз.-сос.-дуб. - вік 71 років, бонітет 14 середній діаметр 28 сантиметрів, середня висота 24 метрів, повнота 98 тип лісу СІІІС, рельєф рівнинний, експозиція _____, ґрунт середньомісний - підріст _____, підлісок _____

Лісопатологічна характеристика насадження

Вид пошкодження насадження (лісова пожежа, буревій, сніголам, обледеніння, відмирання та всихання дерев, захаращеність, об'їдання шкідниками хвої/листя, наявність гусені, масовий літ метеликів, опадання хвої/листя, відлущення кори на стовбурах та інші ознаки, не характерні для нормального стану дерев)

Висихання хвої та гілок
пошкодження кори буревій

Ступінь пошкодження, ураження: _____
(поодинокі, слабе, середнє, сильне)

Вид розподілу пошкоджених дерев: _____
(поодинокий, груповий, куртинний)

Обсяг ушкодженої деревини на 1 гектарі (окомірно) 35 куб. метрів, у тому числі сухостійної 32 куб. метрів

Ознаки погіршення стану лісових насаджень виявив:

_____ майстер лісу _____
(посада) (підпис) (ініціали та прізвище)

03 11 2020 року

_____ лісничий _____ Остапчук Б.С.
(лісничий (помічник лісничого)) (підпис) (ініціали та прізвище)

10 11 2020 року

Висновок інженера відділу (сектору) охорони і захисту лісу державного лісогосподарського (лісомисливського) підприємства або представника державного спеціалізованого лісозахисного підприємства щодо необхідності здійснення лісозахисних чи інших заходів з поліпшення санітарного стану лісів за результатами огляду _____ санітарного _____ стану лісової _____ ділянки:

_____ інженер ОЗЛ _____ Присяжнюк С.В.
(посада) (підпис) (ініціали та прізвище)

12 11 2020 року

ПОВІДОМЛЕННЯ
про появу ознак погіршення санітарного стану лісових насаджень

Житомирська область

(Автономна Республіка Крим, область)

ДП «Баранівське ЛМГ»

(найменування власника лісів, постійного лісокористувача)

Лісництво Баранівське урочище _____
квартал № 55 виділ № 25 ділянка № _____ площа 61 гектарів

Таксаційна характеристика насадження

Склад 100% Бук вік 96 років, бонітет 4 середній діаметр 34 сантиметрів, середня висота 27 метрів, повнота 95, тип лісу Б, ДС, рельєф рівнинний, експозиція _____, ґрунт дубово-листяний, підріст _____, підлісок _____

Лісопатологічна характеристика насадження

Вид пошкодження насадження (лісова пожежа, буревій, сніголам, обледеніння, відмирання та всихання дерев, захаращеність, об'їдання шкідниками хвої/листя, наявність гусені, масовий літ метеликів, опадання хвої/листя, відлущення кори на стовбурах та інші ознаки, не характерні для нормального стану дерев)

Ступінь пошкодження, ураження: _____

(поодинокі, слабке, середнє, сильне)

Вид розподілу пошкоджених дерев: _____

(поодинокий, груповий, куртинний)

Обсяг ушкодженої деревини на 1 гектарі (окомірно) 32 куб. метрів, у тому числі сухостійної 30 куб. метрів

Ознаки погіршення стану лісових насаджень виявив:

майстер лісу

(посада)

(підпис)

(ініціали та прізвище)

04 11 2020 року

лісничий

(лісничий (помічник лісничого))

(підпис)

Остапчук Б.С.

(ініціали та прізвище)

05 11 2020 року

Висновок інженера відділу (сектору) охорони і захисту лісу державного лісогосподарського (лісомисливського) підприємства або представника державного спеціалізованого лісозахисного підприємства щодо необхідності здійснення лісозахисних чи інших заходів з поліпшення санітарного стану лісів за результатами огляду санітарного стану лісової ділянки:

інженер ОЗЛ

(посада)

(підпис)

Присяжнюк С.В.

(ініціали та прізвище)

09 11 2020 року

ПОВІДОМЛЕННЯ
про появу ознак погіршення санітарного стану лісових насаджень

Житомирська область

(Автономна Республіка Крим, область)

ДП «Баранівське ЛМГ»

(найменування власника лісів, постійного лісокористувача)

Лісництво Баранівське урочище _____
квартал № 55 виділ № 14 ділянка № _____ площа 0,2 гектарів

Таксаційна характеристика насадження

Склад Бук, вік 96 років, бонітет 1, середній діаметр 30 сантиметрів, середня висота 44 метрів, повнота 0,5 тип лісу Бук, рельєф рівнинний, експозиція _____, ґрунт деревинний, підлісок _____

Лісопатологічна характеристика насадження

Вид пошкодження насадження (лісова пожежа, буревій, сніголам, обледеніння, відмирання та всихання дерев, захаращеність, об'їдання шкідниками хвої/листя, наявність гусені, масовий літ метеликів, опадання хвої/листя, відлущення кори на стовбурах та інші ознаки, не характерні для нормального стану дерев)

Висихання дерев осики
рідкісні бурі важкий пошкодження

Ступінь пошкодження, ураження: _____
(поодинокі, слабе, середнє, сильне)

Вид розподілу пошкоджених дерев: _____
(поодинокий, груповий, куртинний)

Обсяг ушкодженої деревини на 1 гектарі (окомірно) 34 куб. метрів, у тому числі сухостійної 32 куб. метрів

Ознаки погіршення стану лісових насаджень виявив:

<u> </u> майстер лісу (посада)	<u> </u> (підпис)	<u> </u> (ініціали та прізвище)
<u>03</u> <u>11</u> 2020 року		
<u> </u> лісничий (лісничий (помічник лісничого))	<u> </u> (підпис)	<u>Остапчук Б.С.</u> (ініціали та прізвище)
<u>04</u> <u>11</u> 2020 року		

Висновок інженера відділу (сектору) охорони і захисту лісу державного лісгосподарського (лісомисливського) підприємства або представника державного спеціалізованого лісозахисного підприємства щодо необхідності здійснення лісозахисних чи інших заходів з поліпшення санітарного стану лісів за результатами огляду _____ санітарного _____ стану лісової _____ ділянки:

<u> </u> інженер ОЗЛ (посада)	<u> </u> (підпис)	<u>Присяжнюк С.В.</u> (ініціали та прізвище)
<u>06</u> <u>11</u> 2020 року		

ПОВІДОМЛЕННЯ
про появу ознак погіршення санітарного стану лісових насаджень

Житомирська область

(Автономна Республіка Крим, область)

ДП «Баранівське ЛМГ»

(найменування власника лісів, постійного лісокористувача)

Лісництво Баранівське урочище _____
квартал № 85 виділ № 21.2 ділянка № _____ площа 18 гектарів

Таксаційна характеристика насадження

Склад Білий дуб вік 81 років, бонітет 18 середній діаметр 32 сантиметрів, середня висота 28 метрів, повнота 0,65 тип лісу С/В, рельєф рівнинний, експозиція _____, ґрунт дерново-підзолистий підріст _____, підлісок _____

Лісопатологічна характеристика насадження

Вид пошкодження насадження (лісова пожежа, буревій, сніголам, обледеніння, відмирання та всихання дерев, захаращеність, об'їдання шкідниками хвої/листя, наявність гусені, масовий літ метеликів, опадання хвої/листя, відлущення кори на стовбурах та інші ознаки, не характерні для нормального стану дерев)

всихання дерев, об'їдання хвої/листя
буревій, сніголам

Ступінь пошкодження, ураження: _____
(поодинокі, слабке, середнє, сильне)

Вид розподілу пошкоджених дерев: _____
(поодинокий, груповий, куртинний)

Обсяг ушкодженої деревини на 1 гектарі (окомірно) 39 куб. метрів, у тому числі сухостійної 31 куб. метрів

Ознаки погіршення стану лісових насаджень виявив:

_____	_____	_____
(посада)	(підпис)	(ініціали та прізвище)
<u>23</u> <u>11</u> 2020 року		
_____	_____	_____
лісничий	(підпис)	Остапчук Б.С.
(лісничий (помічник лісничого))		(ініціали та прізвище)
<u>24</u> <u>11</u> 2020 року		

Висновок інженера відділу (сектору) охорони і захисту лісу державного лісогосподарського (лісомисливського) підприємства або представника державного спеціалізованого лісозахисного підприємства щодо необхідності здійснення лісозахисних чи інших заходів з поліпшення санітарного стану лісів за результатами огляду _____ санітарного стану лісової ділянки: _____

_____	_____	_____
інженер ОЗЛ	(підпис)	Присяжнюк С.В.
(посада)		(ініціали та прізвище)
<u>26</u> <u>11</u> 2020 року		

ПОВІДОМЛЕННЯ
про появу ознак погіршення санітарного стану лісових насаджень

Житомирська область

(Автономна Республіка Крим, область)

ДП «Баранівське ЛМГ»

(найменування власника лісів, постійного лісокористувача)

Лісництво Баранівське урочище _____
квартал № 85 виділ № 23 ділянка № _____ площа 1,5 гектарів

Таксаційна характеристика насадження

Склад береза, вік 80 років, бонітет 2, середній діаметр 28 сантиметрів, середня висота 24 метрів, повнота 97, тип лісу БІН, рельєф рівнинний, експозиція _____, ґрунт деревинний, підріст _____, підлісок _____

Лісопатологічна характеристика насадження

Вид пошкодження насадження (лісова пожежа, буревій, сніголам, обледеніння, відмирання та всихання дерев, захаращеність, об'їдання шкідниками хвої/листя, наявність гусені, масовий літ метеликів, опадання хвої/листя, відлущення кори на стовбурах та інші ознаки, не характерні для нормального стану дерев)

Високі дерева з густою корою, з великою кількістю порожнин

Ступінь пошкодження, ураження: _____
(поодинокі, слабке, середнє, сильне)

Вид розподілу пошкоджених дерев: _____
(поодинокий, груповий, куртинний)

Обсяг ушкодженої деревини на 1 гектарі (окомірно) 34 куб. метрів, у тому числі сухостійної 32 куб. метрів

Ознаки погіршення стану лісових насаджень виявив:

_____	_____	_____
майстер лісу	(підпис)	(ініціали та прізвище)
(посада)		
<u>24</u> <u>11</u> 2020 року		
_____	_____	_____
лісничий	(підпис)	Остапчук Б.С.
(лісничий (помічник лісничого))		(ініціали та прізвище)
<u>25</u> <u>11</u> 2020 року		

Висновок інженера відділу (сектору) охорони і захисту лісу державного лісгосподарського (лісомисливського) підприємства або представника державного спеціалізованого лісозахисного підприємства щодо необхідності здійснення лісозахисних чи інших заходів з поліпшення санітарного стану лісів за результатами огляду _____ санітарного _____ стану лісової _____ ділянки:

_____	_____	_____
інженер ОЗЛ	(підпис)	Присяжнюк С.В.
(посада)		(ініціали та прізвище)
<u>27</u> <u>11</u> 2020 року		

ПОВІДОМЛЕННЯ
про появу ознак погіршення санітарного стану лісових насаджень

Житомирська область

(Автономна Республіка Крим, область)

ДП «Баранівське ЛМГ»

(найменування власника лісів, постійного лісокористувача)

Лісництво Баранівське урочище _____
квартал № 15 виділ № 26 ділянка № _____ площа 18 гектарів

Таксаційна характеристика насадження

Склад листяний, вік 80 років, бонітет 2, середній діаметр 28 сантиметрів, середня висота 13 метрів, повнота 95, тип лісу б/л/с, рельєф рівнинний, експозиція _____, ґрунт др. чорноз. зумов., підріст _____, підлісок _____

Лісопатологічна характеристика насадження

Вид пошкодження насадження (лісова пожежа, буревій, сніголам, обледеніння, відмирання та всихання дерев, захаращеність, об'їдання шкідниками хвої/листя, наявність гусені, масовий літ метеликів, опадання хвої/листя, відлущення кори на стовбурах та інші ознаки, не характерні для нормального стану дерев)

Висихання дерев масово
пошкодження буревієм

Ступінь пошкодження, ураження: _____
(поодинокі, слабе, середнє, сильне)

Вид розподілу пошкоджених дерев: _____
(поодинокий, груповий, куртинний)

Обсяг ушкодженої деревини на 1 гектарі (окомірно) 26 куб. метрів, у тому числі сухостійної 24 куб. метрів

Ознаки погіршення стану лісових насаджень виявив:

_____ майстер лісу _____ (посада) (підпис) (ініціали та прізвище)	
<u>24</u> <u>11</u> 2020 року	
_____ лісничий _____ (лісничий (помічник лісничого) (підпис) (ініціали та прізвище)	Остапчук Б.С.
<u>25</u> <u>11</u> 2020 року	

Висновок інженера відділу (сектору) охорони і захисту лісу державного лісогосподарського (лісомисливського) підприємства або представника державного спеціалізованого лісозахисного підприємства щодо необхідності здійснення лісозахисних чи інших заходів з поліпшення санітарного стану лісів за результатами огляду _____ санітарного стану лісової ділянки:

_____ інженер ОЗЛ _____ (посада) (підпис) (ініціали та прізвище)	Присяжнюк С.В.
<u>27</u> <u>11</u> 2020 року	

ПОВІДОМЛЕННЯ
про появу ознак погіршення санітарного стану лісових насаджень

Житомирська область

(Автономна Республіка Крим, область)

ДП «Баранівське ЛМГ»

(найменування власника лісів, постійного лісокористувача)

Лісництво Баранівське урочище _____
квартал № 94 виділ № 16.2 ділянка № _____ площа 25 гектарів

Таксаційна характеристика насадження

Склад 109+1+5 вік 31 років, бонітет 1 середній діаметр 32 сантиметрів, середня висота 27 метрів, повнота 95, тип лісу 9.1.1.1, рельєф рівнинний, експозиція _____, ґрунт чорнозем підріст _____, підлісок _____

Лісопатологічна характеристика насадження

Вид пошкодження насадження (лісова пожежа, буревій, сніголам, обледеніння, відмирання та всихання дерев, захаращеність, об'їдання шкідниками хвої/листя, наявність гусені, масовий літ метеликів, опадання хвої/листя, відлущення кори на стовбурах та інші ознаки, не характерні для нормального стану дерев)

Степінь пошкодження, ураження: _____
(поодинокі, слабе, середнє, сильне)

Вид розподілу пошкоджених дерев: _____
(поодинокий, груповий, куртинний)

Обсяг ушкодженої деревини на 1 гектарі (окомірно) 34 куб. метрів, у тому числі сухостійної 32 куб. метрів

Ознаки погіршення стану лісових насаджень виявив:

майстер лісу	_____	_____
(посада)	(підпис)	(ініціали та прізвище)
<u>13</u> <u>11</u> 2020 року		
лісничий	_____	Остапчук Б.С.
(лісничий (помічник лісничого))	(підпис)	(ініціали та прізвище)
<u>20</u> <u>11</u> 2020 року		

Висновок інженера відділу (сектору) охорони і захисту лісу державного лісогосподарського (лісомисливського) підприємства або представника державного спеціалізованого лісозахисного підприємства щодо необхідності здійснення лісозахисних чи інших заходів з поліпшення санітарного стану лісів за результатами огляду санітарного стану лісової ділянки:

інженер ОЗЛ	_____	Присяжнюк С.В.
(посада)	(підпис)	(ініціали та прізвище)
<u>23</u> <u>11</u> 2020 року		

ПОВІДОМЛЕННЯ
про появу ознак погіршення санітарного стану лісових насаджень

Житомирська область

(Автономна Республіка Крим, область)

ДП «Баранівське ЛМГ»

(найменування власника лісів, постійного лісокористувача)

Лісництво Баранівське урочище _____
квартал № 95 виділ № 14 ділянка № _____ площа 15 гектарів

Таксаційна характеристика насадження

Склад береза, вік 8 років, бонітет 1, середній діаметр 32 сантиметрів, середня висота 24 метрів, повнота 96, тип лісу СВС, рельєф рівнинний, експозиція _____, ґрунт дерново-підзолисто-підстиглий, підлісок _____

Лісопатологічна характеристика насадження

Вид пошкодження насадження (лісова пожежа, буревій, сніголам, обледеніння, відмирання та всихання дерев, захаращеність, об'їдання шкідниками хвої/листя, наявність гусені, масовий літ метеликів, опадання хвої/листя, відлущення кори на стовбурах та інші ознаки, не характерні для нормального стану дерев)

Висихання дерев, ознаки "збилювання" буревій, сніголам
Ступінь пошкодження, ураження: _____
(поодинокі, слабе, середне, сильне)

Вид розподілу пошкоджених дерев: _____
(поодинокий, груповий, куртинний)

Обсяг ушкодженої деревини на 1 гектарі (окомірно) 35 куб. метрів, у тому числі сухостійної 32 куб. метрів

Ознаки погіршення стану лісових насаджень виявив:

_____	_____	_____
майстер лісу	(підпис)	(ініціали та прізвище)
(посада)		
<u>19</u> <u>11</u> 2020 року		
_____	_____	_____
лісничий	(підпис)	Остапчук Б.С.
(лісничий (помічник лісничого))		(ініціали та прізвище)
<u>20</u> <u>11</u> 2020 року		

Висновок інженера відділу (сектору) охорони і захисту лісу державного лісогосподарського (лісомисливського) підприємства або представника державного спеціалізованого лісозахисного підприємства щодо необхідності здійснення лісозахисних чи інших заходів з поліпшення санітарного стану лісів за результатами огляду _____ санітарного _____ стану лісової _____ ділянки:

_____	_____	_____
інженер ОЗЛ	(підпис)	Присяжнюк С.В.
(посада)		(ініціали та прізвище)
<u>23</u> <u>11</u> 2020 року		

ПОВІДОМЛЕННЯ
про появу ознак погіршення санітарного стану лісових насаджень

Житомирська область

(Автономна Республіка Крим, область)

ДП «Баранівське ЛМГ»

(найменування власника лісів, постійного лісокористувача)

Лісництво Баранівське урочище _____
квартал № 34 виділ № 5 ділянка № _____ площа 10 гектарів

Таксаційна характеристика насадження

Склад береза, вік 19 років, бонітет 1, середній діаметр 30 сантиметрів, середня висота 11 метрів, повнота 57, тип лісу СРК, рельєф рівнинний, експозиція _____, ґрунт середньомісний, підріст _____, підлісок _____

Лісопатологічна характеристика насадження

Вид пошкодження насадження (лісова пожежа, буревій, сніголам, обледеніння, відмирання та всихання дерев, захаращеність, об'їдання шкідниками хвої/листя, наявність гусені, масовий літ метеликів, опадання хвої/листя, відлущення кори на стовбурах та інші ознаки, не характерні для нормального стану дерев)

Ступінь пошкодження, ураження: _____
(поодинокі, слабке, середнє, сильне)

Вид розподілу пошкоджених дерев: _____
(поодинокі, груповий, куртинний)

Обсяг ушкодженої деревини на 1 гектарі (окомірно) 36 куб. метрів, у тому числі сухостійної 34 куб. метрів

Ознаки погіршення стану лісових насаджень виявив:

майстер лісу _____ (посада)	_____	_____
<u>23</u> <u>11</u> 2020 року	(підпис)	(ініціали та прізвище)
лісничий _____ (лісничий (помічник лісничого))	_____	_____
<u>24</u> <u>11</u> 2020 року	(підпис)	Остапчук Б.С. (ініціали та прізвище)

Висновок інженера відділу (сектору) охорони і захисту лісу державного лісогосподарського (лісомисливського) підприємства або представника державного спеціалізованого лісозахисного підприємства щодо необхідності здійснення лісозахисних чи інших заходів з поліпшення санітарного стану лісів за результатами огляду _____ санітарного _____ стану _____ лісової _____ ділянки:

інженер ОЗЛ _____ (посада)	_____	_____
<u>26</u> <u>11</u> 2020 року	(підпис)	Присяжнюк С.В. (ініціали та прізвище)

ПОВІДОМЛЕННЯ
про появу ознак погіршення санітарного стану лісових насаджень

Житомирська область

(Автономна Республіка Крим, область)

ДП «Баранівське ЛМГ»

(найменування власника лісів, постійного лісокористувача)

Лісництво Баранівське урочище _____
квартал № 98 виділ № 2 ділянка № _____ площа 94 гектарів

Таксаційна характеристика насадження

Склад 104, вік 25 років, бонітет 2, середній діаметр 10 сантиметрів, середня висота 16 метрів, повнота 95, тип лісу В, ЛС, рельєф рівнинний, експозиція _____, ґрунт чорнозем, підріст _____, підлісок _____

Лісопатологічна характеристика насадження

Вид пошкодження насадження (лісова пожежа, буревій, сніголам, обледеніння, відмирання та всихання дерев, захаращеність, об'їдання шкідниками хвої/листя, наявність гусені, масовий літ метеликів, опадання хвої/листя, відлущення кори на стовбурах та інші ознаки, не характерні для нормального стану дерев)

Вид пошкодження насадження (лісова пожежа, буревій, сніголам, обледеніння, відмирання та всихання дерев, захаращеність, об'їдання шкідниками хвої/листя, наявність гусені, масовий літ метеликів, опадання хвої/листя, відлущення кори на стовбурах та інші ознаки, не характерні для нормального стану дерев)
Степінь пошкодження, ураження: _____
(поодинокі, слабке, середнє, сильне)

Вид розподілу пошкоджених дерев: _____
(поодинокий, груповий, куртинний)

Обсяг ушкодженої деревини на 1 гектарі (окомірно) 41 куб. метрів, у тому числі сухостійної 38 куб. метрів

Ознаки погіршення стану лісових насаджень виявив:

_____	_____	_____
майстер лісу	(підпис)	(ініціали та прізвище)
(посада)		
<u>23</u> <u>11</u> 2020 року		
_____	_____	_____
лісничий	(підпис)	Остапчук Б.С.
(лісничий (помічник лісничого))		(ініціали та прізвище)
<u>24</u> <u>11</u> 2020 року		

Висновок інженера відділу (сектору) охорони і захисту лісу державного лісгосподарського (лісомисливського) підприємства або представника державного спеціалізованого лісозахисного підприємства щодо необхідності здійснення лісозахисних чи інших заходів з поліпшення санітарного стану лісів за результатами огляду _____ санітарного _____ стану лісової _____ ділянки:

_____	_____	_____
інженер ОЗЛ	(підпис)	Присяжнюк С.В.
(посада)		(ініціали та прізвище)
<u>26</u> <u>11</u> 2020 року		

ПОВІДОМЛЕННЯ
про появу ознак погіршення санітарного стану лісових насаджень

Житомирська область

(Автономна Республіка Крим, область)

ДП «Баранівське ЛМГ»

(найменування власника лісів, постійного лісокористувача)

Лісництво Баранівське урочище _____
квартал № 112 виділ № 6 ділянка № _____ площа 6.4 гектарів

Таксаційна характеристика насадження

Склад береза вік 55 років, бонітет 5, середній діаметр 10 сантиметрів, середня висота 18 метрів, повнота 95, тип лісу СІІС, рельєф рівнинний, експозиція _____, ґрунт середньоземний підріст _____, підлісок _____

Лісопатологічна характеристика насадження

Вид пошкодження насадження (лісова пожежа, буревій, сніголам, обледеніння, відмирання та всихання дерев, захаращеність, об'їдання шкідниками хвої/листя, наявність гусені, масовий літ метеликів, опадання хвої/листя, відлущення кори на стовбурах та інші ознаки, не характерні для нормального стану дерев)

Ступінь пошкодження, ураження: _____

(поодинокі, слабе, середнє, сильне)

Вид розподілу пошкоджених дерев: _____

(поодинокий, груповий, куртинний)

Обсяг ушкодженої деревини на 1 гектарі (окомірно) 20 куб. метрів, у тому числі сухостійної 18 куб. метрів

Ознаки погіршення стану лісових насаджень виявив:

майстер лісу	<u>Б.С.</u>	<u>Габарикс Б.С.</u>
(посада)	(підпис)	(ініціали та прізвище)
<u>18</u> <u>11</u> 2020 року		
лісничий	<u>all</u>	Остапчук Б.С.
(лісничий (помічник лісничого))	(підпис)	(ініціали та прізвище)
<u>20</u> <u>11</u> 2020 року		

Висновок інженера відділу (сектору) охорони і захисту лісу державного лісгосподарського (лісомисливського) підприємства або представника державного спеціалізованого лісозахисного підприємства щодо необхідності здійснення лісозахисних чи інших заходів з поліпшення санітарного стану лісів за результатами огляду санітарного стану лісової ділянки:

інженер ОЗЛ	<u>С.В.</u>	Присяжнюк С.В.
(посада)	(підпис)	(ініціали та прізвище)
<u>23</u> <u>11</u> 2020 року		

ПОВІДОМЛЕННЯ
про появу ознак погіршення санітарного стану лісових насаджень

Житомирська область

(Автономна Республіка Крим, область)

ДП «Баранівське ЛМГ»

(найменування власника лісів, постійного лісокористувача)

Лісництво Баранівське урочище _____
квартал № 118 виділ № 8 ділянка № _____ площа 41 гектарів

Таксаційна характеристика насадження

Склад береза, сосна вік 53 років, бонітет 14 середній діаметр 28 сантиметрів, середня висота 22 метрів, повнота 95 тип лісу СШС, рельєф рівнинний, експозиція _____, ґрунт листяно-бурий, підріст _____, підлісок _____

Лісопатологічна характеристика насадження

Вид пошкодження насадження (лісова пожежа, буревій, сніголам, обледеніння, відмирання та всихання дерев, захаращеність, об'їдання шкідниками хвої/листя, наявність гусені, масовий літ метеликів, опадання хвої/листя, відлущення кори на стовбурах та інші ознаки, не характерні для нормального стану дерев)

Ступінь пошкодження, ураження: середнє
(поодинокі, слабке, середнє, сильне)

Вид розподілу пошкоджених дерев: груповий
(поодинокі, груповий, куртинний)

Обсяг ушкодженої деревини на 1 гектарі (окомірно) 24 куб. метрів, у тому числі сухостійної 25 куб. метрів

Ознаки погіршення стану лісових насаджень виявив:

майстер лісу (посада) <u>02</u> <u>11</u> 2020 року	<u>Бул</u> (підпис)	<u>Побачення Т. А.</u> (ініціали та прізвище)
лісничий (лісничий (помічник лісничого)) <u>03</u> <u>11</u> 2020 року	<u>ал</u> (підпис)	<u>Остапчук Б.С.</u> (ініціали та прізвище)

Висновок інженера відділу (сектору) охорони і захисту лісу державного лісгосподарського (лісомисливського) підприємства або представника державного спеціалізованого лісозахисного підприємства щодо необхідності здійснення лісозахисних чи інших заходів з поліпшення санітарного стану лісів за результатами огляду санітарного стану лісової ділянки:

інженер ОЗЛ (посада) <u>05</u> <u>11</u> 2020 року	<u>ном. № 05 СРВ</u> (підпис)	<u>Присяжнюк С.В.</u> (ініціали та прізвище)
--	----------------------------------	---

ПОВІДОМЛЕННЯ
про появу ознак погіршення санітарного стану лісових насаджень

Житомирська область

(Автономна Республіка Крим, область)

ДП «Баранівське ЛМГ»

(найменування власника лісів, постійного лісокористувача)

Лісництво Баранівське урочище _____
квартал № 118 виділ № 10 ділянка № _____ площа 3,2 гектарів

Таксаційна характеристика насадження

Склад 96% дуб, 4% береза, вік 33 років, бонітет III, середній діаметр 8,4 сантиметрів, середня висота 11 метрів, повнота 94%, тип лісу дубово-березовий, рельєф рівнинний, експозиція _____, ґрунт дубовий, підріст _____, підлісок _____

Лісопатологічна характеристика насадження

Вид пошкодження насадження (лісова пожежа, буревій, сніголам, обледеніння, відмирання та всихання дерев, захаращеність, об'їдання шкідниками хвої/листя, наявність гусені, масовий літ метеликів, опадання хвої/листя, відлущення кори на стовбурах та інші ознаки, не характерні для нормального стану дерев)

Ступінь пошкодження, ураження: _____
(поодинокі, слабке, середнє, сильне)

Вид розподілу пошкоджених дерев: _____
(поодинокий, груповий, куртинний)

Обсяг ушкодженої деревини на 1 гектарі (окомірно) 26 куб. метрів, у тому числі сухостійної 24 куб. метрів

Ознаки погіршення стану лісових насаджень виявив:

_____	_____	_____
майстер лісу	(підпис)	(ініціали та прізвище)
(посада)		
<u>16</u> <u>11</u> 2020 року		
_____	_____	_____
лісничий	(підпис)	Остапчук Б.С.
(лісничий (помічник лісничого))		(ініціали та прізвище)
<u>17</u> <u>11</u> 2020 року		

Висновок інженера відділу (сектору) охорони і захисту лісу державного лісогосподарського (лісомисливського) підприємства або представника державного спеціалізованого лісозахисного підприємства щодо необхідності здійснення лісозахисних чи інших заходів з поліпшення санітарного стану лісів за результатами огляду _____ санітарного _____ стану лісової _____ ділянки:

_____	_____	_____
інженер ОЗЛ	(підпис)	Присяжнюк С.В.
(посада)		(ініціали та прізвище)
<u>18</u> <u>11</u> 2020 року		

ПОВІДОМЛЕННЯ
про появу ознак погіршення санітарного стану лісових насаджень

Житомирська обл.б.ь

(Автономна Республіка Крим, область)

ДП «Баранівське ЛМГ»

(найменування власника лісів, постійного лісокористувача)

Лісництво Баранівське урочище _____
квартал № 18 виділ № 11 ділянка № _____ площа 34 гектарів

Таксаційна характеристика насадження

Склад 44-100 вік 39 років, бонітет 2, середній діаметр 24 сантиметрів, середня висота 12 метрів, повнота 045, тип лісу С. ІІІ, рельєф рівнинний, експозиція _____, ґрунт чорнозем, підріст _____, підлісок _____

Лісопатологічна характеристика насадження

Вид пошкодження насадження (лісова пожежа, буревій, сніголам, обледеніння, відмирання та всихання дерев, захаращеність, об'їдання шкідниками хвої/листя, наявність гусені, масовий літ метеликів, опадання хвої/листя, відлущення кори на стовбурах та інші ознаки, не характерні для нормального стану дерев)

Ступінь пошкодження, ураження: _____
(поодинокі, слабке, середнє, сильне)

Вид розподілу пошкоджених дерев: _____
(поодинокий, груповий, куртинний)

Обсяг ушкодженої деревини на 1 гектарі (окомірно) 25 куб. метрів, у тому числі сухостійної 23 куб. метрів

Ознаки погіршення стану лісових насаджень виявив:

_____ майстер лісу _____ (посада) (підпис) (ініціали та прізвище)	<u>02</u> <u>11</u> 2020 року
_____ лісничий _____ (лісничий (помічник лісничого) (підпис) (ініціали та прізвище)	Остапчук Б.С.

03 11 2020 року

Висновок інженера відділу (сектору) охорони і захисту лісу державного лісгосподарського (лісомисливського) підприємства або представника державного спеціалізованого лісозахисного підприємства щодо необхідності здійснення лісозахисних чи інших заходів з поліпшення санітарного стану лісів за результатами огляду _____ санітарного _____ стану лісової _____ ділянки:

_____ інженер ОЗЛ _____ (посада) (підпис) (ініціали та прізвище)	Присяжнюк С.В.
---	----------------

05 11 2020 року

ПОВІДОМЛЕННЯ
про появу ознак погіршення санітарного стану лісових насаджень

Житомирська область

(Автономна Республіка Крим, область)

ДП «Баранівське ЛМГ»

(найменування власника лісів, постійного лісокористувача)

Лісництво Баранівське урочище _____
квартал № 118 виділ № 20 ділянка № _____ площа 21 гектарів

Таксаційна характеристика насадження

Склад схотк, вік 56 років, бонітет 15, середній діаметр 28 сантиметрів, середня висота 25 метрів, повнота 95, тип лісу схотк, рельєф рівнинний, експозиція _____, ґрунт чорнозем, підлісок _____

Лісопатологічна характеристика насадження

Вид пошкодження насадження (лісова пожежа, буревій, сніголам, обледеніння, відмирання та всихання дерев, захаращеність, об'їдання шкідниками хвої/листя, наявність гусені, масовий літ метеликів, опадання хвої/листя, відлущення кори на стовбурах та інші ознаки, не характерні для нормального стану дерев)

Ступінь пошкодження, ураження: _____
(поодинокі, слабке, середнє, сильне)

Вид розподілу пошкоджених дерев: _____
(поодинокий, груповий, куртинний)

Обсяг ушкодженої деревини на 1 гектарі (окомірно) 28 куб. метрів, у тому числі сухостійної 24 куб. метрів

Ознаки погіршення стану лісових насаджень виявив:

майстер лісу	<u>[підпис]</u>	<u>Габаренко Б.І.</u>
(посада)	(підпис)	(ініціали та прізвище)
<u>18</u> <u>11</u> 2020 року		
лісничий	<u>[підпис]</u>	<u>Остапчук Б.С.</u>
(лісничий (помічник лісничого))	(підпис)	(ініціали та прізвище)
<u>20</u> <u>11</u> 2020 року		

Висновок інженера відділу (сектору) охорони і захисту лісу державного лісгосподарського (лісомисливського) підприємства або представника державного спеціалізованого лісозахисного підприємства щодо необхідності здійснення лісозахисних чи інших заходів з поліпшення санітарного стану лісів за результатами огляду _____ санітарного _____ стану лісової _____ ділянки:

інженер ОЗЛ	<u>[підпис]</u>	<u>Присяжнюк С.В.</u>
(посада)	(підпис)	(ініціали та прізвище)
<u>23</u> <u>11</u> 2020 року		

ПОВІДОМЛЕННЯ
про появу ознак погіршення санітарного стану лісових насаджень

Житомирська область

(Автономна Республіка Крим, область)

ДП «Баранівське ЛМГ»

(найменування власника лісів, постійного лісокористувача)

Лісництво Баранівське урочище _____
квартал № 148 виділ № 22 ділянка № _____ площа 12 гектарів

Таксаційна характеристика насадження

Склад 64, 36, 19, 55 вік 55 років, бонітет 1, середній діаметр 12 сантиметрів, середня висота 12 метрів, повнота 95, тип лісу С, ІБ, рельєф рівнинний, експозиція _____, ґрунт чорнозем, підріст _____, підлісок _____

Лісопатологічна характеристика насадження

Вид пошкодження насадження (лісова пожежа, буревій, сніголам, обледеніння, відмирання та всихання дерев, захаращеність, об'їдання шкідниками хвої/листя, наявність гусені, масовий літ метеликів, опадання хвої/листя, відлущення кори на стовбурах та інші ознаки, не характерні для нормального стану дерев)

Високі стовби з кори
«жовтіє» бруньковані коржі

Ступінь пошкодження, ураження: _____
(поодинокі, слабке, середнє, сильне)

Вид розподілу пошкоджених дерев: _____
(поодинокий, груповий, куртинний)

Обсяг ушкодженої деревини на 1 гектарі (окомірно) 26 куб. метрів, у тому числі сухостійної 24 куб. метрів

Ознаки погіршення стану лісових насаджень виявив:

майстер лісу	<u>[підпис]</u>	<u>Табачук Б.С.</u>
(посада)	(підпис)	(ініціали та прізвище)
<u>19</u> " " 2020 року		
лісничий	<u>[підпис]</u>	<u>Остапчук Б.С.</u>
(лісничий (помічник лісничого))	(підпис)	(ініціали та прізвище)

20 " " 2020 року

Висновок інженера відділу (сектору) охорони і захисту лісу державного лісогосподарського (лісомисливського) підприємства або представника державного спеціалізованого лісозахисного підприємства щодо необхідності здійснення лісозахисних чи інших заходів з поліпшення санітарного стану лісів за результатами огляду санітарного стану лісової ділянки:

інженер ОЗЛ	<u>[підпис]</u>	<u>Присяжнюк С.В.</u>
(посада)	(підпис)	(ініціали та прізвище)

23 " " 2020 року

ПОВІДОМЛЕННЯ
про появу ознак погіршення санітарного стану лісових насаджень

Житомирська область

(Автономна Республіка Крим, область)

ДП «Баранівське ЛМГ»

(найменування власника лісів, постійного лісокористувача)

Лісництво Баранівське урочище _____
квартал № 118 виділ № 8 ділянка № _____ площа 88 гектарів

Таксаційна характеристика насадження

Склад листяні, вік 43 років, бонітет 15, середній діаметр 24 сантиметрів, середня висота 22 метрів, повнота 95, тип лісу СІЛ, рельєф рівнинний, експозиція _____, ґрунт чорнозем, підріст _____, підлісок _____

Лісопатологічна характеристика насадження

Вид пошкодження насадження (лісова пожежа, буревій, сніголам, обледеніння, відмирання та всихання дерев, захаращеність, об'їдання шкідниками хвої/листя, наявність гусені, масовий літ метеликів, опадання хвої/листя, відлущення кори на стовбурах та інші ознаки, не характерні для нормального стану дерев)

Ступінь пошкодження, ураження: _____

(поодинокі, слабке, середнє, сильне)

Вид розподілу пошкоджених дерев: _____

(поодинокий, груповий, куртинний)

Обсяг ушкодженої деревини на 1 гектарі (окомірно) 23 куб. метрів, у тому числі сухостійної 18 куб. метрів

Ознаки погіршення стану лісових насаджень виявив:

майстер лісу

(посада)

02 11 2020 року

лісничий

(лісничий (помічник лісничого))

03 11 2020 року

(підпис)

(ініціали та прізвище)

Остапчук Б.С.

(ініціали та прізвище)

Висновок інженера відділу (сектору) охорони і захисту лісу державного лісогосподарського (лісомисливського) підприємства або представника державного спеціалізованого лісозахисного підприємства щодо необхідності здійснення лісозахисних чи інших заходів з поліпшення санітарного стану лісів за результатами огляду санітарного стану лісової ділянки:

інженер ОЗЛ

(посада)

05 11 2020 року

(підпис)

Присяжнюк С.В.

(ініціали та прізвище)

ПОВІДОМЛЕННЯ
про появу ознак погіршення санітарного стану лісових насаджень

Житомирська область

(Автономна Республіка Крим, область)

ДП «Баранівське ЛМГ»

(найменування власника лісів, постійного лісокористувача)

Лісництво Баранівське урочище _____
квартал № 112 виділ № 13 ділянка № _____ площа 41 гектарів

Таксаційна характеристика насадження

Склад 26.4% вік 11 років, бонітет 14 середній діаметр 10 сантиметрів, середня висота 15 метрів, повнота 96% тип лісу С.П.С., рельєф рівнинний, експозиція _____, ґрунт чорнозем підріст _____, підлісок _____

Лісопатологічна характеристика насадження

Вид пошкодження насадження (лісова пожежа, буревій, сніголам, обледеніння, відмирання та всихання дерев, захаращеність, об'їдання шкідниками хвої/листя, наявність гусені, масовий літ метеликів, опадання хвої/листя, відлущення кори на стовбурах та інші ознаки, не характерні для нормального стану дерев)

Ступінь пошкодження, ураження: _____
(поодинокі, слабке, середнє, сильне)

Вид розподілу пошкоджених дерев: _____
(поодинокі, груповий, куртинний)

Обсяг ушкодженої деревини на 1 гектарі (окомірно) 36 куб. метрів, у тому числі сухостійної 34 куб. метрів

Ознаки погіршення стану лісових насаджень виявив:

_____	_____	_____
майстер лісу	(підпис)	(ініціали та прізвище)
(посада)		
<u>09</u> <u>11</u> 2020 року		
_____	_____	_____
лісничий	(підпис)	Остапчук Б.С.
(лісничий (помічник лісничого))		(ініціали та прізвище)
<u>10</u> <u>11</u> 2020 року		

Висновок інженера відділу (сектору) охорони і захисту лісу державного лісогосподарського (лісомисливського) підприємства або представника державного спеціалізованого лісозахисного підприємства щодо необхідності здійснення лісозахисних чи інших заходів з поліпшення санітарного стану лісів за результатами огляду санітарного стану лісової ділянки:

_____	_____	_____
інженер ОЗЛ	(підпис)	Присяжнюк С.В.
(посада)		(ініціали та прізвище)
<u>13</u> <u>11</u> 2020 року		

ПОВІДОМЛЕННЯ
про появу ознак погіршення санітарного стану лісових насаджень

Житомирська область

(Автономна Республіка Крим, область)

ДП «Баранівське ЛМГ»

(найменування власника лісів, постійного лісокористувача)

Лісництво Биківське урочище _____
квартал № 2 виділ № 6 ділянка № _____ площа 2.5 гектарів

Таксаційна характеристика насадження

Склад 10 Сг + 5п, вік 60 років, бонітет 1, середній діаметр 24 сантиметрів, середня висота 22 метрів, повнота 0.7, тип лісу В3 ДС, рельєф рівнинний, експозиція _____, ґрунт _____, підріст _____, підлісок _____

Лісопатологічна характеристика насадження

Вид пошкодження насадження (лісова пожежа, буревій, сніголам, обледеніння, відмирання та всихання дерев, захаращеність, об'їдання шкідниками хвої/листя, наявність гусені, масовий літ метеликів, опадання хвої/листя, відлущення кори на стовбурах та інші ознаки, не характерні для нормального стану дерев)

всихання дерев

вершні внаслідок морозу

Ступінь пошкодження, ураження: _____

середнє

(поодинокі, слабке, середнє, сильне)

Вид розподілу пошкоджених дерев: _____

груповий

(поодинокий, груповий, куртинний)

Обсяг ушкодженої деревини на 1 гектарі (окомірно) 33 куб. метрів, у тому числі сухостійної 16 куб. метрів

Ознаки погіршення стану лісових насаджень виявив:

майстер лісу

(посада)

16 11 2020 року

лісничий

(лісничий (помічник лісничого))

17 11 2020 року

(підпис)

(підпис)

Полівець І.С.

(ініціали та прізвище)

Лісюк В.А.

(ініціали та прізвище)

Висновок інженера відділу (сектору) охорони і захисту лісу державного лісгосподарського (лісомисливського) підприємства або представника державного спеціалізованого лісозахисного підприємства щодо необхідності здійснення лісозахисних чи інших заходів з поліпшення санітарного стану лісів за результатами огляду санітарного стану лісової ділянки:

Інженер ОЗЛ

(посада)

18 11 2020 року

(підпис)

Присяжнюк С.В.

(ініціали та прізвище)

ПОВІДОМЛЕННЯ
про появу ознак погіршення санітарного стану лісових насаджень

Житомирська область

(Автономна Республіка Крим, область)

ДП «Баранівське ЛМГ»

(найменування власника лісів, постійного лісокористувача)

Лісництво Биківське урочище _____
квартал № 7 виділ № 34 ділянка № _____ площа 6.3 гектарів

Таксаційна характеристика насадження

Склад 10 Сз + Дз вік 90 років, бонітет 2 середній діаметр 32 сантиметрів, середня висота 25 метрів, повнота 0.6, тип лісу ВЗДС, рельєф рівнинний, експозиція _____, ґрунт _____, підріст _____, підлісок _____

Лісопатологічна характеристика насадження

Вид пошкодження насадження (лісова пожежа, буревій, сніголам, обледеніння, відмирання та всихання дерев, захаращеність, об'їдання шкідниками хвої/листя, наявність гусені, масовий літ метеликів, опадання хвої/листя, відлущення кори на стовбурах та інші ознаки, не характерні для нормального стану дерев)

всихання дерев

(вершнєвний коридор)

Ступінь пошкодження, ураження: _____

середнє
(поодинокі, слабкі, середні, сильні)

Вид розподілу пошкоджених дерев: _____

груповий
(поодинокий, груповий, куртинний)

Обсяг ушкодженої деревини на 1 гектарі (окомірно) 34 куб. метрів, у тому числі сухостійної 22 куб. метрів

Ознаки погіршення стану лісових насаджень виявив:

майстер лісу

(посада)

(підпис)

(ініціали та прізвище)

3 11 20__ року

лісничий

(лісничий (помічник лісничого))

(підпис)

Лисюк В.А.

(ініціали та прізвище)

10 11 20__ року

Висновок інженера відділу (сектору) охорони і захисту лісу державного лісогосподарського (лісомисливського) підприємства або представника державного спеціалізованого лісозахисного підприємства щодо необхідності здійснення лісозахисних чи інших заходів з поліпшення санітарного стану лісів за результатами огляду санітарного стану лісової ділянки:

потребує СРВ

Інженер ОЗЛ

(посада)

(підпис)

Присяжнюк С.В.

(ініціали та прізвище)

11 11 2020 року

ПОВІДОМЛЕННЯ
про появу ознак погіршення санітарного стану лісових насаджень

Житомирська область

(Автономна Республіка Крим, область)

ДП «Баранівське ЛМГ»

(найменування власника лісів, постійного лісокористувача)

Лісництво Биківське урочище _____
квартал № 16 виділ № 28 ділянка № _____ площа 46 гектарів

Таксаційна характеристика насадження

Склад 70% берези, 30% сосни вік 70 років, бонітет 1, середній діаметр 28 сантиметрів, середня висота 25 метрів, повнота 06, тип лісу С3Г4С, рельєф рівнинний, експозиція _____, ґрунт _____, підріст _____, підлісок _____

Лісопатологічна характеристика насадження

Вид пошкодження насадження (лісова пожежа, буревій, сніголам, обледеніння, відмирання та всихання дерев, захаращеність, об'їдання шкідниками хвої/листя, наявність гусені, масовий літ метеликів, опадання хвої/листя, відлущення кори на стовбурах та інші ознаки, не характерні для нормального стану дерев)

всихання дерев (верхівковий короїд)

Ступінь пошкодження, ураження: середнє
(поодинокі, слабке, середнє, сильне)

Вид розподілу пошкоджених дерев: груповий
(поодинокий, груповий, куртинний)

Обсяг ушкодженої деревини на 1 гектарі (окомірно) 26 куб. метрів, у тому числі сухостійної 14 куб. метрів

Ознаки погіршення стану лісових насаджень виявив:

майстер лісу

(посада)

19.11 2020 року

лісничий

(лісничий (помічник лісничого))

20.11 2020 року

(підпис)

(ініціали та прізвище)

(підпис)

(ініціали та прізвище)

Висновок інженера відділу (сектору) охорони і захисту лісу державного лісгосподарського (лісомисливського) підприємства або представника державного спеціалізованого лісозахисного підприємства щодо необхідності здійснення лісозахисних чи інших заходів з поліпшення санітарного стану лісів за результатами огляду санітарного стану лісової ділянки:

потребує СРВ

Інженер ОЗЛ

(посада)

21.11 2020 року

(підпис)

Присяжнюк С.В.

(ініціали та прізвище)

ПОВІДОМЛЕННЯ
про появу ознак погіршення санітарного стану лісових насаджень

Житомирська область

(Автономна Республіка Крим, область)

ДП «Баранівське ЛМГ»

(найменування власника лісів, постійного лісокористувача)

Лісництво Биківське урочище _____
квартал № 39 виділ № 13 ділянка № _____ площа 19 гектарів

Таксаційна характеристика насадження

Склад 20% 25% 47% вік 100 років, бонітет 1, середній діаметр 36 сантиметрів, середня висота 27 метрів, повнота 06, тип лісу Вз, ДС, рельєф рівнинний, експозиція _____, ґрунт _____, підріст _____, підлісок _____

Лісопатологічна характеристика насадження

Вид пошкодження насадження (лісова пожежа, буревій, сніголам, обледеніння, відмирання та всихання дерев, захаращеність, об'їдання шкідниками хвої/листя, наявність гусені, масовий літ метеликів, опадання хвої/листя, відлущення кори на стовбурах та інші ознаки, не характерні для нормального стану дерев)

всихання дерев

верхівковість крою

Ступінь пошкодження, ураження: _____

середке
(поодинокі, слабке, середнє, сильне)

Вид розподілу пошкоджених дерев: _____

груповість
(поодинокий, груповий, куртинний)

Обсяг ушкодженої деревини на 1 гектарі (окомірно) 32 куб. метрів, у тому числі сухостійної 20 куб. метрів

Ознаки погіршення стану лісових насаджень виявив:

майстер лісу

(посада)

(підпис)

(ініціали та прізвище)

10 11 2020 року

лісничий

(лісничий (помічник лісничого))

(підпис)

Лисюк В.А.

(ініціали та прізвище)

11 11 2020 року

Висновок інженера відділу (сектору) охорони і захисту лісу державного лісогосподарського (лісомисливського) підприємства або представника державного спеціалізованого лісозахисного підприємства щодо необхідності здійснення лісозахисних чи інших заходів з поліпшення санітарного стану лісів за результатами огляду санітарного стану лісової ділянки:

потребує СРВ

Інженер ОЗЛ

(посада)

(підпис)

Присяжнюк С.В.

(ініціали та прізвище)

12 11 2020 року

ПОВІДОМЛЕННЯ
про появу ознак погіршення санітарного стану лісових насаджень

Житомирська область

(Автономна Республіка Крим, область)

ДП «Баранівське ЛМГ»

(найменування власника лісів, постійного лісокористувача)

Лісництво Биківське урочище _____
квартал № 39 виділ № 54 ділянка № _____ площа 0,9 гектарів

Таксаційна характеристика насадження

Склад Ск. 17-15л+в вік 90 років, бонітет 1, середній діаметр 36 сантиметрів, середня висота 26 метрів, повнота 0,6, тип лісу СЗРЧС, рельєф рівнинний, експозиція _____, ґрунт _____, підріст _____, підлісок _____

Лісопатологічна характеристика насадження

Вид пошкодження насадження (лісова пожежа, буревій, сніголам, обледеніння, відмирання та всихання дерев, захаращеність, об'їдання шкідниками хвої/листя, наявність гусені, масовий літ метеликів, опадання хвої/листя, відлущення кори на стовбурах та інші ознаки, не характерні для нормального стану дерев)

всихання дерев

вертівковий кроїг

Ступінь пошкодження, ураження: _____

середнє
(поодинокі, слабке, середнє, сильне)

Вид розподілу пошкоджених дерев: _____

груповий
(поодинокий, груповий, куртинний)

Обсяг ушкодженої деревини на 1 гектарі (окомірно) 31 куб. метрів, у тому числі сухостійної 20 куб. метрів

Ознаки погіршення стану лісових насаджень виявив:

майстер лісу

(посада)

(підпис)

(ініціали та прізвище)

10 11 2020 року

лісничий

(лісничий (помічник лісничого))

(підпис)

Лисюк В.А.

(ініціали та прізвище)

11 11 2020 року

Висновок інженера відділу (сектору) охорони і захисту лісу державного лісогосподарського (лісомисливського) підприємства або представника державного спеціалізованого лісозахисного підприємства щодо необхідності здійснення лісозахисних чи інших заходів з поліпшення санітарного стану лісів за результатами огляду санітарного стану лісової ділянки:

Інженер ОЗЛ

(посада)

(підпис)

Присяжнюк С.В.

(ініціали та прізвище)

12 11 2020 року

ПОВІДОМЛЕННЯ
про появу ознак погіршення санітарного стану лісових насаджень

Житомирська область

(Автономна Республіка Крим, область)

ДП «Баранівське ЛМГ»

(найменування власника лісів, постійного лісокористувача)

Лісництво Биківське урочище _____
квартал № 44 виділ № 27 ділянка № _____ площа 68 гектарів

Таксаційна характеристика насадження

Склад 8С, 1Б, 1Б, 1Р, вік 70 років, бонітет 1, середній діаметр 26 сантиметрів, середня висота 25 метрів, повнота 0,7, тип лісу С 2 Р 1 С, рельєф рівнинний, експозиція _____, ґрунт _____, підріст _____, підлісок _____

Лісопатологічна характеристика насадження

Вид пошкодження насадження (лісова пожежа, буревій, сніголам, обледеніння, відмирання та всихання дерев, захаращеність, об'їдання шкідниками хвої/листя, наявність гусені, масовий літ метеликів, опадання хвої/листя, відлущення кори на стовбурах та інші ознаки, не характерні для нормального стану дерев)

всихання дерев

берізовий корів

Ступінь пошкодження, ураження: середнє
(поодинокі, слабке, середнє, сильне)

Вид розподілу пошкоджених дерев: груповий
(поодинокий, груповий, куртинний)

Обсяг ушкодженої деревини на 1 гектарі (окомірно) 35 куб. метрів, у тому числі сухостійної 20 куб. метрів

Ознаки погіршення стану лісових насаджень виявив:

<u>майстер лісу</u>	<u>[підпис]</u>	<u>Нікітчин А.І.</u>
(посада)	(підпис)	(ініціали та прізвище)
<u>10 11 2020 року</u>		
<u>лісничий</u>	<u>[підпис]</u>	<u>Лисюк В.А.</u>
(лісничий (помічник лісничого))	(підпис)	(ініціали та прізвище)
<u>11 11 2020 року</u>		

Висновок інженера відділу (сектору) охорони і захисту лісу державного лісогосподарського (лісомисливського) підприємства або представника державного спеціалізованого лісозахисного підприємства щодо необхідності здійснення лісозахисних чи інших заходів з поліпшення санітарного стану лісів за результатами огляду санітарного стану лісової ділянки:

<u>потребує СРВ</u>		
<u>Інженер ОЗЛ</u>	<u>[підпис]</u>	<u>Присяжнюк С.В.</u>
(посада)	(підпис)	(ініціали та прізвище)
<u>12 11 2020 року</u>		

ПОВІДОМЛЕННЯ
про появу ознак погіршення санітарного стану лісових насаджень

Житомирська область

(Автономна Республіка Крим, область)

ДП «Баранівське ЛМГ»

(найменування власника лісів, постійного лісокористувача)

Лісництво Биківське урочище _____
квартал № 49 виділ № 15 ділянка № _____ площа 1,9 гектарів

Таксаційна характеристика насадження

Склад 90% 1Бn + 10% 0с вік 70 років, бонітет 1А, середній діаметр 28 сантиметрів, середня висота 26 метрів, повнота 0,65, тип лісу СЗРДС, рельєф рівнинний, експозиція _____, ґрунт _____, підріст _____, підлісок _____

Лісопатологічна характеристика насадження

Вид пошкодження насадження (лісова пожежа, буревій, сніголам, обледеніння, відмирання та всихання дерев, захаращеність, об'їдання шкідниками хвої/листя, наявність гусені, масовий літ метеликів, опадання хвої/листя, відлущення кори на стовбурах та інші ознаки, не характерні для нормального стану дерев)

всихання дерев (верхівковий короїд)

Ступінь пошкодження, ураження: середнє
(поодинокі, слабке, середнє, сильне)

Вид розподілу пошкоджених дерев: груповий
(поодинокий, груповий, куртинний)

Обсяг ушкодженої деревини на 1 гектарі (окомірно) 35 куб. метрів, у тому числі сухостійної 20 куб. метрів

Ознаки погіршення стану лісових насаджень виявив:

<u>майстер лісу</u> (посада) <u>10</u> <u>II</u> <u>20 20</u> року	<u>[підпис]</u> (підпис)	<u>Ранацький Б.С.</u> (ініціали та прізвище)
<u>лісничий</u> (лісничий (помічник лісничого)) <u>II</u> <u>II</u> <u>20 20</u> року	<u>[підпис]</u> (підпис)	<u>Лисюк В.А.</u> (ініціали та прізвище)

Висновок інженера відділу (сектору) охорони і захисту лісу державного лісогосподарського (лісомисливського) підприємства або представника державного спеціалізованого лісозахисного підприємства щодо необхідності здійснення лісозахисних чи інших заходів з поліпшення санітарного стану лісів за результатами огляду санітарного стану лісової ділянки:

потребує СРВ

<u>Інженер ОЗЛ</u> (посада) <u>12</u> <u>II</u> <u>20 20</u> року	<u>[підпис]</u> (підпис)	<u>Присяжнюк С.В.</u> (ініціали та прізвище)
---	-----------------------------	---

ПОВІДОМЛЕННЯ
про появу ознак погіршення санітарного стану лісових насаджень

Житомирська область

(Автономна Республіка Крим, область)

ДП «Баранівське ЛМГ»

(найменування власника лісів, постійного лісокористувача)

Лісництво Биківське урочище _____
квартал № 62 виділ № 23 ділянка № _____ площа 0,5 гектарів

Таксаційна характеристика насадження

Склад 10С3, вік 69 років, бонітет 1А, середній діаметр 32 сантиметрів, середня висота 27 метрів, повнота 0,6, тип лісу с-г-дс, рельєф рівнинний, експозиція _____, ґрунт _____, підріст _____, підлісок _____

Лісопатологічна характеристика насадження

Вид пошкодження насадження (лісова пожежа, буревій, сніголам, обледеніння, відмирання та всихання дерев, захаращеність, об'їдання шкідниками хвої/листя, наявність гусені, масовий літ метеликів, опадання хвої/листя, відлущення кори на стовбурах та інші ознаки, не характерні для нормального стану дерев)



всихання дерев (верхівковий корінь)

Ступінь пошкодження, ураження: середнє
(поодинокі, слабке, середнє, сильне)

Вид розподілу пошкоджених дерев: груповий
(поодинокий, груповий, куртинний)


Обсяг ушкодженої деревини на 1 гектарі (окомірно) 37 куб. метрів, у тому числі сухостійної 27 куб. метрів

Ознаки погіршення стану лісових насаджень виявив:

<u>майстер лісу</u> (посада)	 (підпис)	<u>Григорук П.М.</u> (ініціали та прізвище)
<u>2</u> <u>11</u> <u>2020</u> року		
<u>лісничий</u> (лісничий (помічник лісничого))	 (підпис)	<u>Лисюк В.А.</u> (ініціали та прізвище)
<u>3</u> <u>11</u> <u>2020</u> року		

Висновок інженера відділу (сектору) охорони і захисту лісу державного лісогосподарського (лісомисливського) підприємства або представника державного спеціалізованого лісозахисного підприємства щодо необхідності здійснення лісозахисних чи інших заходів з поліпшення санітарного стану лісів за результатами огляду санітарного стану лісової ділянки:

Потребує СРВ

<u>Інженер ОЗЛ</u> (посада)	 (підпис)	<u>Присяжнюк С.В.</u> (ініціали та прізвище)
<u>4</u> <u>11</u> <u>2020</u> року		

ПОВІДОМЛЕННЯ
про появу ознак погіршення санітарного стану лісових насаджень

Житомирська область

(Автономна Республіка Крим, область)

ДП «Баранівське ЛМГ»

(найменування власника лісів, постійного лісокористувача)

Лісництво Биківське урочище _____
квартал № 63 виділ № 50 ділянка № _____ площа 3,2 гектарів

Таксаційна характеристика насадження

Склад 40% 20% 26% 20% вік 95 років, бонітет 2, середній діаметр 36 сантиметрів, середня висота 26 метрів, повнота 0,5, тип лісу ВзДС, рельєф рівнинний, експозиція _____, ґрунт _____, підріст _____, підлісок _____

Лісопатологічна характеристика насадження

Вид пошкодження насадження (лісова пожежа, буревій, сніголам, обледеніння, відмирання та всихання дерев, захаращеність, об'їдання шкідниками хвої/листя, наявність гусені, масовий літ метеликів, опадання хвої/листя, відлущення кори на стовбурах та інші ознаки, не характерні для нормального стану дерев)

всихання дерев (верхівковий корог)

Ступінь пошкодження, ураження: середнє
(поодинокі, слабке, середнє, сильне)

Вид розподілу пошкоджених дерев: груповий
(поодинокий, груповий, куртинний)

Обсяг ушкодженої деревини на 1 гектарі (окомірно) 22 куб. метрів, у тому числі сухостійної 18 куб. метрів

Ознаки погіршення стану лісових насаджень виявив:

<u>майстер лісу</u> (посада)	<u>[підпис]</u> (підпис)	<u>Грещук П.М.</u> (ініціали та прізвище)
<u>2</u> <u>11</u> <u>2020</u> року		
<u>лісничий</u> (лісничий (помічник лісничого))	<u>[підпис]</u> (підпис)	<u>Лисюк В.А.</u> (ініціали та прізвище)
<u>3</u> <u>11</u> <u>2020</u> року		

Висновок інженера відділу (сектору) охорони і захисту лісу державного лісогосподарського (лісомисливського) підприємства або представника державного спеціалізованого лісозахисного підприємства щодо необхідності здійснення лісозахисних чи інших заходів з поліпшення санітарного стану лісів за результатами огляду санітарного стану лісової ділянки:

Потребует срв

<u>Інженер ОЗЛ</u> (посада)	<u>[підпис]</u> (підпис)	<u>Присяжнюк С.В.</u> (ініціали та прізвище)
<u>4</u> <u>11</u> <u>2020</u> року		

ПОВІДОМЛЕННЯ
про появу ознак погіршення санітарного стану лісових насаджень

Житомирська область

(Автономна Республіка Крим, область)

ДП «Баранівське ЛМГ»

(найменування власника лісів, постійного лісокористувача)

Лісництво Биківське урочище _____
квартал № 63 виділ № 54 ділянка № _____ площа 2,0 гектарів

Таксаційна характеристика насадження

Склад 70% 25n10y+В вік 90 років, бонітет 1, середній діаметр 36 сантиметрів, середня висота 26 метрів, повнота 0,5, тип лісу В3Д6, рельєф рівнинний, експозиція _____, ґрунт _____, підріст _____, підлісок _____

Лісопатологічна характеристика насадження

Вид пошкодження насадження (лісова пожежа, буревій, сніголам, обледеніння, відмирання та всихання дерев, захаращеність, об'їдання шкідниками хвої/листя, наявність гусені, масовий літ метеликів, опадання хвої/листя, відлущення кори на стовбурах та інші ознаки, не характерні для нормального стану дерев)



всихання дерев (верхівковий короїд)

Ступінь пошкодження, ураження: середнє
(поодинокі, слабке, середнє, сильне)

Вид розподілу пошкоджених дерев: груповий
(поодинокий, груповий, куртинний)


Обсяг ушкодженої деревини на 1 гектарі (окомірно) 22 куб. метрів, у тому числі сухостійної 18 куб. метрів

Ознаки погіршення стану лісових насаджень виявив:

<u>майстер лісу</u> (посада)	 (підпис)	<u>Григорук П.М.</u> (ініціали та прізвище)
<u>2</u> <u>II</u> 20 <u>20</u> року		
<u>лісничий</u> (лісничий (помічник лісничого))	 (підпис)	<u>Лісюк В.А.</u> (ініціали та прізвище)
<u>3</u> <u>II</u> 20 <u>20</u> року		

Висновок інженера відділу (сектору) охорони і захисту лісу державного лісогосподарського (лісомисливського) підприємства або представника державного спеціалізованого лісозахисного підприємства щодо необхідності здійснення лісозахисних чи інших заходів з поліпшення санітарного стану лісів за результатами огляду санітарного стану лісової ділянки:

Потребує СРВ

<u>Інженер ОЗЛ</u> (посада)	 (підпис)	<u>Присяжнюк С.В.</u> (ініціали та прізвище)
<u>4</u> <u>II</u> 20 <u>20</u> року		

ПОВІДОМЛЕННЯ
про появу ознак погіршення санітарного стану лісових насаджень

Житомирська область

(Автономна Республіка Крим, область)

ДП «Баранівське ЛМГ»

(найменування власника лісів, постійного лісокористувача)

Лісництво Биківське урочище _____
квартал № 64 виділ № 1 ділянка № _____ площа 3,2 гектарів

Таксаційна характеристика насадження

Склад 100% + 2% + 5%, вік 10 років, бонітет 1, середній діаметр 24 сантиметрів, середня висота 24 метрів, повнота 0,65, тип лісу В2 ДС, рельєф рівнинний, експозиція _____, ґрунт _____, підріст _____, підлісок _____

Лісопатологічна характеристика насадження

Вид пошкодження насадження (лісова пожежа, буревій, сніголам, обледеніння, відмирання та всихання дерев, захаращеність, об'їдання шкідниками хвої/листя, наявність гусені, масовий літ метеликів, опадання хвої/листя, відлущення кори на стовбурах та інші ознаки, не характерні для нормального стану дерев)



всихання дерев (верхівковий короїд)

Ступінь пошкодження, ураження: середнє
(поодинокі, слабке, середнє, сильне)

Вид розподілу пошкоджених дерев: груповий
(поодинокий, груповий, куртинний)

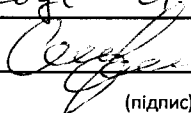
Обсяг ушкодженої деревини на 1 гектарі (окомірно) 34 куб. метрів, у тому числі сухостійної 24 куб. метрів

Ознаки погіршення стану лісових насаджень виявив:

<u>майстер лісу</u> (посада) <u>4</u> <u>11</u> 20 <u>20</u> року	<u></u> (підпис)	<u>Потребує А.М.</u> (ініціали та прізвище)
<u>лісничий</u> (лісничий (помічник лісничого)) <u>5</u> <u>11</u> 20 <u>20</u> року	<u></u> (підпис)	<u>Лисюк В.А.</u> (ініціали та прізвище)

Висновок інженера відділу (сектору) охорони і захисту лісу державного лісогосподарського (лісомисливського) підприємства або представника державного спеціалізованого лісозахисного підприємства щодо необхідності здійснення лісозахисних чи інших заходів з поліпшення санітарного стану лісів за результатами огляду санітарного стану лісової ділянки:

Потребує С.В.

<u>Інженер ОЗЛ</u> (посада) <u>6</u> <u>11</u> 20 <u>20</u> року	<u></u> (підпис)	<u>Присяжнюк С.В.</u> (ініціали та прізвище)
--	--	---

ПОВІДОМЛЕННЯ
про появу ознак погіршення санітарного стану лісових насаджень

Житомирська область

(Автономна Республіка Крим, область)

ДП «Баранівське ЛМГ»

(найменування власника лісів, постійного лісокористувача)

Лісництво Биківське урочище _____
квартал № 65 виділ № 10 ділянка № _____ площа 6,1 гектарів

Таксаційна характеристика насадження

Склад 10_{б3} + 5_{п1} + 8_г, вік 70 років, бонітет 1, середній діаметр 24 сантиметрів, середня висота 24 метрів, повнота 0,7, тип лісу B₂ DC, рельєф рівнинний, експозиція _____, ґрунт _____, підріст _____, підлісок _____

Лісопатологічна характеристика насадження

Вид пошкодження насадження (лісова пожежа, буревій, сніголам, обледеніння, відмирання та всихання дерев, захаращеність, об'їдання шкідниками хвої/листя, наявність гусені, масовий літ метеликів, опадання хвої/листя, відлущення кори на стовбурах та інші ознаки, не характерні для нормального стану дерев)

всихання дерев (верхівковий короїд)

Ступінь пошкодження, ураження: середнє
(поодинокі, слабке, середнє, сильне)

Вид розподілу пошкоджених дерев: груповий
(поодинокий, груповий, куртинний)

Обсяг ушкодженої деревини на 1 гектарі (окомірно) 37 куб. метрів, у тому числі сухостійної 25 куб. метрів

Ознаки погіршення стану лісових насаджень виявив:

<u>майстер лісу</u> (посада)	<u>[підпис]</u> (підпис)	<u>Полівчук А.М.</u> (ініціали та прізвище)
<u>4</u> <u>и</u> <u>2020</u> року	<u>[підпис]</u> (підпис)	<u>Лисюк В.А.</u> (ініціали та прізвище)
<u>лісничий</u> (лісничий (помічник лісничого))	<u>[підпис]</u> (підпис)	
<u>5</u> <u>и</u> <u>2020</u> року		

Висновок інженера відділу (сектору) охорони і захисту лісу державного лісогосподарського (лісомисливського) підприємства або представника державного спеціалізованого лісозахисного підприємства щодо необхідності здійснення лісозахисних чи інших заходів з поліпшення санітарного стану лісів за результатами огляду санітарного стану лісової ділянки:

Потребує СРВ

<u>Інженер ОЗЛ</u> (посада)	<u>[підпис]</u> (підпис)	<u>Присяжнюк С.В.</u> (ініціали та прізвище)
<u>6</u> <u>и</u> <u>2020</u> року		

ПОВІДОМЛЕННЯ
про появу ознак погіршення санітарного стану лісових насаджень

Житомирська область

(Автономна Республіка Крим, область)

ДП «Баранівське ЛМГ»

(найменування власника лісів, постійного лісокористувача)

Лісництво Биківське урочище _____
квартал № 71 виділ № 32 ділянка № _____ площа 2,0 гектарів

Таксаційна характеристика насадження

Склад 5C₈3Bn10e1D₈, вік 85 років, бонітет 1, середній діаметр 32 сантиметрів, середня висота 27 метрів, повнота 0,65, тип лісу В₃ДС, рельєф рівнинний, експозиція _____, ґрунт _____, підріст _____, підлісок _____

Лісопатологічна характеристика насадження

Вид пошкодження насадження (лісова пожежа, буревій, сніголам, обледеніння, відмирання та всихання дерев, захаращеність, об'їдання шкідниками хвої/листя, наявність гусені, масовий літ метеликів, опадання хвої/листя, відлущення кори на стовбурах та інші ознаки, не характерні для нормального стану дерев)

всихання дерев (верхівковий короїд)

Ступінь пошкодження, ураження: середнє
(поодинокі, слабке, середнє, сильне)

Вид розподілу пошкоджених дерев: груповий
(поодинокий, груповий, куртинний)

Обсяг ушкодженої деревини на 1 гектарі (окомірно) 29 куб. метрів, у тому числі сухостійної 20 куб. метрів

Ознаки погіршення стану лісових насаджень виявив:

<u>майстер лісу</u> (посада)	<u>[підпис]</u> (підпис)	<u>Полівчук А.М.</u> (ініціали та прізвище)
<u>4</u> <u>II</u> <u>2020</u> року		
<u>лісничий</u> (лісничий (помічник лісничого))	<u>[підпис]</u> (підпис)	<u>Лісюк В.А.</u> (ініціали та прізвище)
<u>5</u> <u>II</u> <u>2020</u> року		

Висновок інженера відділу (сектору) охорони і захисту лісу державного лісгосподарського (лісомисливського) підприємства або представника державного спеціалізованого лісозахисного підприємства щодо необхідності здійснення лісозахисних чи інших заходів з поліпшення санітарного стану лісів за результатами огляду санітарного стану лісової ділянки:

Потребує СРВ

<u>Інженер ОЗЛ</u> (посада)	<u>[підпис]</u> (підпис)	<u>Присяжнюк С.В.</u> (ініціали та прізвище)
<u>6</u> <u>II</u> <u>2020</u> року		

ПОВІДОМЛЕННЯ
про появу ознак погіршення санітарного стану лісових насаджень

Житомирська область

(Автономна Республіка Крим, область)

ДП «Баранівське ЛМГ»

(найменування власника лісів, постійного лісокористувача)

Лісництво Биківське урочище _____
квартал № 72 виділ № 4 ділянка № _____ площа 2,3 гектарів

Таксаційна характеристика насадження

Склад 70% 3Бп + 30% Дз, вік 85 років, бонітет 1, середній діаметр 32 сантиметрів, середня висота 25 метрів, повнота 0,6, тип лісу ВзДс, рельєф рівнинний, експозиція _____, ґрунт _____, підріст _____, підлісок _____

Лісопатологічна характеристика насадження

Вид пошкодження насадження (лісова пожежа, буревій, сніголам, обледеніння, відмирання та всихання дерев, захаращеність, об'їдання шкідниками хвої/листя, наявність гусені, масовий літ метеликів, опадання хвої/листя, відлущення кори на стовбурах та інші ознаки, не характерні для нормального стану дерев)


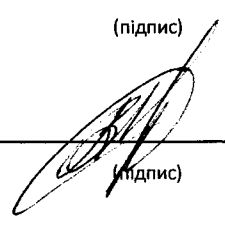
всихання дерев (верхівковий короїд)

Ступінь пошкодження, ураження: середнє
(поодинокі, слабке, середнє, сильне)

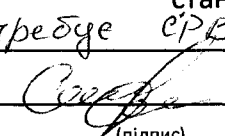
Вид розподілу пошкоджених дерев: груповий
(поодинокий, груповий, куртинний)

Обсяг ушкодженої деревини на 1 гектарі (окомірно) 26 куб. метрів, у тому числі сухостійної 16 куб. метрів

Ознаки погіршення стану лісових насаджень виявив:

<u>майстер лісу</u> (посада)	 (підпис)	<u>Полібеж А.М.</u> (ініціали та прізвище)
<u>4</u> <u>II</u> <u>2020</u> року		
<u>лісничий</u> (лісничий (помічник лісничого))	 (підпис)	<u>Лісюк В.А.</u> (ініціали та прізвище)
<u>5</u> <u>II</u> <u>2020</u> року		

Висновок інженера відділу (сектору) охорони і захисту лісу державного лісогосподарського (лісомисливського) підприємства або представника державного спеціалізованого лісозахисного підприємства щодо необхідності здійснення лісозахисних чи інших заходів з поліпшення санітарного стану лісів за результатами огляду санітарного стану лісової ділянки:

<u>Інженер ОЗЛ</u> (посада)	 (підпис)	<u>Присяжнюк С.В.</u> (ініціали та прізвище)
<u>6</u> <u>II</u> <u>2020</u> року		

ПОВІДОМЛЕННЯ
про появу ознак погіршення санітарного стану лісових насаджень

Житомирська область

(Автономна Республіка Крим, область)

ДП «Баранівське ЛМГ»

(найменування власника лісів, постійного лісокористувача)

Лісництво Биківське урочище _____
квартал № 77 виділ № 32 ділянка № _____ площа 0,5 гектарів

Таксаційна характеристика насадження

Склад 100% + 9% + 0%, вік 75 років, бонітет 1, середній діаметр 30 сантиметрів, середня висота 26 метрів, повнота 0,6, тип лісу В2ДС, рельєф рівнинний, експозиція _____, ґрунт _____, підріст _____, підлісок _____

Лісопатологічна характеристика насадження

Вид пошкодження насадження (лісова пожежа, буревій, сніголам, обледеніння, відмирання та всихання дерев, захаращеність, об'їдання шкідниками хвої/листя, наявність гусені, масовий літ метеликів, опадання хвої/листя, відлущення кори на стовбурах та інші ознаки, не характерні для нормального стану дерев)

всихання дерев (верхівковий короїд)

Ступінь пошкодження, ураження: середнє
(поодинокі, слабке, середнє, сильне)

Вид розподілу пошкоджених дерев: груповий
(поодинокий, груповий, куртинний)

Обсяг ушкодженої деревини на 1 гектарі (окомірно) 34 куб. метрів, у тому числі сухостійної 24 куб. метрів

Ознаки погіршення стану лісових насаджень виявив:

<u>майстер лісу</u>	<u>[підпис]</u>	_____
(посада)	(підпис)	(ініціали та прізвище)
<u>4</u> <u>II</u> <u>2020</u> року		
<u>лісничий</u>	<u>[підпис]</u>	<u>Лисюк В.А.</u>
(лісничий (помічник лісничого))	(підпис)	(ініціали та прізвище)
<u>5</u> <u>II</u> <u>2020</u> року		

Висновок інженера відділу (сектору) охорони і захисту лісу державного лісогосподарського (лісомисливського) підприємства або представника державного спеціалізованого лісозахисного підприємства щодо необхідності здійснення лісозахисних чи інших заходів з поліпшення санітарного стану лісів за результатами огляду санітарного стану лісової ділянки:

Потребує СРВ

<u>Інженер ОЗЛ</u>	<u>[підпис]</u>	<u>Присяжнюк С.В.</u>
(посада)	(підпис)	(ініціали та прізвище)
<u>6</u> <u>II</u> <u>2020</u> року		

ПОВІДОМЛЕННЯ
про появу ознак погіршення санітарного стану лісових насаджень

Житомирська область

(Автономна Республіка Крим, область)

ДП «Баранівське ЛМГ»

(найменування власника лісів, постійного лісокористувача)

Лісництво Биківське урочище _____
квартал № 78 виділ № 8 ділянка № _____ площа 1,9 гектарів

Таксаційна характеристика насаджень

Склад 10С₃, вік 75 років, бонітет 1, середній діаметр 26 сантиметрів, середня висота 24 метрів, повнота 03, тип лісу В2ДС, рельєф рівнинний, експозиція _____, ґрунт _____, підріст _____, підлісок _____

Лісопатологічна характеристика насаджень

Вид пошкодження насаджень (лісова пожежа, буревій, сніголам, обледеніння, відмирання та всихання дерев, захаращеність, об'їдання шкідниками хвої/листя, наявність гусені, масовий літ метеликів, опадання хвої/листя, відлущення кори на стовбурах та інші ознаки, не характерні для нормального стану дерев)

всихання дерев (верхівковий короїд)

Ступінь пошкодження, ураження: середнє
(поодинокі, слабке, середнє, сильне)

Вид розподілу пошкоджених дерев: груповий
(поодинокий, груповий, куртинний)

Обсяг ушкодженої деревини на 1 гектарі (окомірно) 25 куб. метрів, у тому числі сухостійної 20 куб. метрів

Ознаки погіршення стану лісових насаджень виявив:

<u>майстер лісу</u> (посада)	<u>[підпис]</u> (підпис)	<u>Полівчук А.М.</u> (ініціали та прізвище)
<u>4</u> <u>II</u> <u>2020</u> року	<u>[підпис]</u> (підпис)	<u>Лисюк В.А.</u> (ініціали та прізвище)
<u>лісничий</u> (лісничий (помічник лісничого))		
<u>5</u> <u>II</u> <u>2020</u> року		

Висновок інженера відділу (сектору) охорони і захисту лісу державного лісогосподарського (лісомисливського) підприємства або представника державного спеціалізованого лісозахисного підприємства щодо необхідності здійснення лісозахисних чи інших заходів з поліпшення санітарного стану лісів за результатами огляду санітарного стану лісової ділянки:

Потребує СРВ

<u>Інженер ОЗЛ</u> (посада)	<u>[підпис]</u> (підпис)	<u>Присяжнюк С.В.</u> (ініціали та прізвище)
<u>6</u> <u>II</u> <u>2020</u> року		

ПОВІДОМЛЕННЯ
про появу ознак погіршення санітарного стану лісових насаджень

Житомирська область

(Автономна Республіка Крим, область)

ДП «Баранівське ЛМГ»

(найменування власника лісів, постійного лісокористувача)

Лісництво Биківське урочище _____
квартал № 82 виділ № 34 ділянка № 2 площа 1.3 гектарів

Таксаційна характеристика насадження

Склад 95% + 2% + 2% вік 30 років, бонітет 1, середній діаметр 32 сантиметрів, середня висота 26 метрів, повнота 0.6, тип лісу В2ДС, рельєф рівнинний, експозиція _____, ґрунт _____, підріст _____, підлісок _____

Лісопатологічна характеристика насадження

Вид пошкодження насадження (лісова пожежа, буревій, сніголам, обледеніння, відмирання та всихання дерев, захаращеність, об'їдання шкідниками хвої/листя, наявність гусені, масовий літ метеликів, опадання хвої/листя, відлущення кори на стовбурах та інші ознаки, не характерні для нормального стану дерев)

всихання дерев

всіх висів погостр

Ступінь пошкодження, ураження: _____

Середнє
(поодинокі, слабке, середнє, сильне)

Вид розподілу пошкоджених дерев: _____

груповий
(поодинокий, груповий, куртинний)

Обсяг ушкодженої деревини на 1 гектарі (окомірно) 34 куб. метрів, у тому числі сухостійної 20 куб. метрів

Ознаки погіршення стану лісових насаджень виявив:

майстер лісу

(посада)

17 11 2020 року

(підпис)

Бондаренко В.В.

(ініціали та прізвище)

лісничий

(лісничий (помічник лісничого))

17 11 2020 року

(підпис)

Лисюк В.А.

(ініціали та прізвище)

Висновок інженера відділу (сектору) охорони і захисту лісу державного лісогосподарського (лісомисливського) підприємства або представника державного спеціалізованого лісозахисного підприємства щодо необхідності здійснення лісозахисних чи інших заходів з поліпшення санітарного стану лісів за результатами огляду _____ санітарного _____ стану _____ лісової _____ ділянки:

потребує СРВ

Інженер ОЗЛ

(посада)

18 11 2020 року

(підпис)

Присяжнюк С.В.

(ініціали та прізвище)

ПОВІДОМЛЕННЯ
про появу ознак погіршення санітарного стану лісових насаджень

Житомирська область

(Автономна Республіка Крим, область)

ДП «Баранівське ЛМГ»

(найменування власника лісів, постійного лісокористувача)

Лісництво Биківське урочище _____
квартал № 89 виділ № 6 ділянка № _____ площа 1.6 гектарів

Таксаційна характеристика насадження

Склад 10С₃ + 6п, вік 75 років, бонітет 1, середній діаметр 28 сантиметрів, середня висота 24 метрів, повнота 0.7 тип лісу ВсДС, рельєф рівнинний, експозиція _____, ґрунт _____, підріст _____, підлісок _____

Лісопатологічна характеристика насадження

Вид пошкодження насадження (лісова пожежа, буревій, сніголам, обледеніння, відмирання та всихання дерев, захаращеність, об'їдання шкідниками хвої/листя, наявність гусені, масовий літ метеликів, опадання хвої/листя, відлущення кори на стовбурах та інші ознаки, не характерні для нормального стану дерев)

всихання дерев

Верхні частини корінь

Ступінь пошкодження, ураження: _____

середнє

(поодинокі, слабке, середнє, сильне)

Вид розподілу пошкоджених дерев: _____

груповий

(поодинокий, груповий, куртинний)

Обсяг ушкодженої деревини на 1 гектарі (окомірно) 37 куб. метрів, у тому числі сухостійної 20 куб. метрів

Ознаки погіршення стану лісових насаджень виявив:

майстер лісу

(посада)

17 11 2020 року

лісничий

(лісничий (помічник лісничого))

18 11 2020 року

(підпис)

(підпис)

Богданський В.В.

(ініціали та прізвище)

Лисюк В.А.

(ініціали та прізвище)

Висновок інженера відділу (сектору) охорони і захисту лісу державного лісогосподарського (лісомисливського) підприємства або представника державного спеціалізованого лісозахисного підприємства щодо необхідності здійснення лісозахисних чи інших заходів з поліпшення санітарного стану лісів за результатами огляду санітарного стану лісової ділянки:

потребує СРВ

Інженер ОЗЛ

(посада)

18 11 2020 року

(підпис)

Присяжнюк С.В.

(ініціали та прізвище)

ПОВІДОМЛЕННЯ
про появу ознак погіршення санітарного стану лісових насаджень

Житомирська область

(Автономна Республіка Крим, область)

ДП «Баранівське ЛМГ»

(найменування власника лісів, постійного лісокористувача)

Лісництво Биківське урочище _____
квартал № 93 виділ № 8 ділянка № _____ площа 4,1 гектарів

Таксаційна характеристика насадження

Склад 86325n+Dz+Oc, вік 85 років, бонітет 1, середній діаметр 32 сантиметрів, середня висота 27 метрів, повнота 0,65, тип лісу Бз ДС, рельєф рівнинний, експозиція _____, ґрунт _____, підріст _____, підлісок _____

Лісопатологічна характеристика насадження

Вид пошкодження насадження (лісова пожежа, буревій, сніголам, обледеніння, відмирання та всихання дерев, захаращеність, об'їдання шкідниками хвої/листя, наявність гусені, масовий літ метеликів, опадання хвої/листя, відлущення кори на стовбурах та інші ознаки, не характерні для нормального стану дерев)



всихання дерев (верхівковий короїд)

Ступінь пошкодження, ураження: середнє
(поодинокі, слабке, середнє, сильне)

Вид розподілу пошкоджених дерев: груповий
(поодинокий, груповий, куртинний)


Обсяг ушкодженої деревини на 1 гектарі (окомірно) 33 куб. метрів, у тому числі сухостійної 23 куб. метрів

Ознаки погіршення стану лісових насаджень виявив:

<u>майстер лісу</u> (посада) <u>2</u> <u>II</u> <u>2020</u> року	 (підпис)	<u>Банчук В.П.</u> (ініціали та прізвище)
<u>лісничий</u> (лісничий (помічник лісничого)) <u>3</u> <u>II</u> <u>2020</u> року	 (підпис)	<u>Лисук В.А.</u> (ініціали та прізвище)

Висновок інженера відділу (сектору) охорони і захисту лісу державного лісогосподарського (лісомисливського) підприємства або представника державного спеціалізованого лісозахисного підприємства щодо необхідності здійснення лісозахисних чи інших заходів з поліпшення санітарного стану лісів за результатами огляду санітарного стану лісової ділянки:

Потребує СРВ

<u>Інженер ОЗЛ</u> (посада) <u>4</u> <u>II</u> <u>2020</u> року	 (підпис)	<u>Присяжнюк С.В.</u> (ініціали та прізвище)
---	---	---

ПОВІДОМЛЕННЯ
про появу ознак погіршення санітарного стану лісових насаджень

Житомирська область

(Автономна Республіка Крим, область)

ДП «Баранівське ЛМГ»

(найменування власника лісів, постійного лісокористувача)

Лісництво Хоробристе

квартал № 12

виділ № 8

урочище _____

ділянка № _____

площа 2.1 гектарів

Таксаційна характеристика насадження

Склад 90% К1 Бер, вік 58 років, бонітет 1а, середній діаметр 26 сантиметрів, середня висота 24 метрів, повнота 0.8, тип лісу Б. 2. 2. 2, рельєф рівнинний, експозиція _____, ґрунт дерново-підзолистий, підріст _____, підлісок _____

Лісопатологічна характеристика насадження

Вид пошкодження насадження (лісова пожежа, буревій, сніголам, обледеніння, відмирання та всихання дерев, захаращеність, об'їдання шкідниками хвої/листя, наявність гусені, масовий літ метеликів, опадання хвої/листя, відлущення кори на стовбурах та інші ознаки, не характерні для нормального стану дерев)

всихання дерев сосни, коренева губка

Ступінь пошкодження, ураження: _____

слабке
(поодинокі, слабке, середнє, сильне)

Вид розподілу пошкоджених дерев: _____

груповий
(поодинокий, груповий, куртинний)

Обсяг ушкодженої деревини на 1 гектарі (окомірно) 41 куб. метрів, у тому числі сухостійної 40 куб. метрів

Ознаки погіршення стану лісових насаджень виявив:

майстер лісу _____

(посада)

10 11 20 20 року

лісничий _____

(лісничий (помічник лісничого)

10 11 20 20 року

(підпис)

Сосунівський Є. П.

(ініціали та прізвище)

Кисель О. А.

(ініціали та прізвище)

Висновок інженера відділу (сектору) охорони і захисту лісу державного лісогосподарського (лісомисливського) підприємства або представника державного спеціалізованого лісозахисного підприємства щодо необхідності здійснення лісозахисних чи інших заходів з поліпшення санітарного стану лісів за результатами огляду санітарного стану лісової ділянки:

потребує проведення О. А. В.

Інж. ОЗЛ _____

(посада)

16 11 20 20 року

(підпис)

Присяжнюк С. В.

(ініціали та прізвище)

ПОВІДОМЛЕННЯ
про появу ознак погіршення санітарного стану лісових насаджень

Житомирська область

(Автономна Республіка Крим, область)

ДП «Баранівське ЛМГ»

(найменування власника лісів, постійного лісокористувача)

Лісництво Добрянське

квартал № 12

виділ № 32

урочище _____

ділянка № _____

площа 1.6 гектарів

Таксаційна характеристика насадження

Склад 10С3+Бел, вік 65 років, бонітет 1а, середній діаметр 26 сантиметрів, середня висота 25 метрів, повнота 0.8, тип лісу Відс, рельєф рівнинний, експозиція _____, ґрунт дерново-підзолистий, підріст _____, підлісок _____

Лісопатологічна характеристика насадження

Вид пошкодження насадження (лісова пожежа, буревій, сніголам, обледеніння, відмирання та всихання дерев, захаращеність, об'їдання шкідниками хвої/листя, наявність гусені, масовий літ метеликів, опадання хвої/листя, відлущення кори на стовбурах та інші ознаки, не характерні для нормального стану дерев)

всихання дерев сосни, верхівковий короїд

Ступінь пошкодження, ураження: _____

середнє

(поодинокі, слабке, середнє, сильне)

Вид розподілу пошкоджених дерев: _____

груповий

(поодинокий, груповий, куртинний)

Обсяг ушкодженої деревини на 1 гектарі (окомірно) 45 куб. метрів, у тому числі сухостійної 40 куб. метрів

Ознаки погіршення стану лісових насаджень виявив:

майстер лісу

(посада)

10 11 2020 року

лісничий

(лісничий (помічник лісничого))

10 11 2020 року

(підпис)

(підпис)

Сосучковський В. П.

(ініціали та прізвище)

Кисель В. П.

(ініціали та прізвище)

Висновок інженера відділу (сектору) охорони і захисту лісу державного лісогосподарського (лісомисливського) підприємства або представника державного спеціалізованого лісозахисного підприємства щодо необхідності здійснення лісозахисних чи інших заходів з поліпшення санітарного стану лісів за результатами огляду санітарного стану лісової ділянки:

потребує проведення СРВ

Інж. ОЗЛ

(посада)

16 11 2020 року

(підпис)

Присяжнюк С.В.

(ініціали та прізвище)

ПОВІДОМЛЕННЯ
про появу ознак погіршення санітарного стану лісових насаджень

Житомирська область

(Автономна Республіка Крим, область)

ДП «Баранівське ЛМГ»

(найменування власника лісів, постійного лісокористувача)

Лісництво Золотийське

квартал № 16

виділ № 20

урочище _____

ділянка № _____

площа 1.0 гектарів

Таксаційна характеристика насадження

Склад 10С3, вік 66 років, бонітет Іа, середній діаметр 28 сантиметрів, середня висота 26 метрів, повнота 0.8, тип лісу С1В8с, рельєф рівнинний, експозиція _____, ґрунт дерново-підзолистий, підріст _____, підлісок _____

Лісопатологічна характеристика насадження

Вид пошкодження насадження (лісова пожежа, буревій, сніголам, обледеніння, відмирання та всихання дерев, захаращеність, об'їдання шкідниками хвої/листя, наявність гусені, масовий літ метеликів, опадання хвої/листя, відлущення кори на стовбурах та інші ознаки, не характерні для нормального стану дерев)

всихання дерев сосни, верхівковий крадіг

Ступінь пошкодження, ураження: _____

середнє
(поодинокі, слабке, середнє, сильне)

Вид розподілу пошкоджених дерев: _____

груповий
(поодинокий, груповий, куртинний)

Обсяг ушкодженої деревини на 1 гектарі (окомірно) 43 куб. метрів, у тому числі сухостійної 40 куб. метрів

Ознаки погіршення стану лісових насаджень виявив:

майстер лісу _____

(посада)

03 11 2020 року

(підпис)

Ошмашевський В.В.
(ініціали та прізвище)

лісничий _____

(лісничий (помічник лісничого))

03 11 2020 року

(підпис)

Кисель О.А.
(ініціали та прізвище)

Висновок інженера відділу (сектору) охорони і захисту лісу державного лісогосподарського (лісомисливського) підприємства або представника державного спеціалізованого лісозахисного підприємства щодо необхідності здійснення лісозахисних чи інших заходів з поліпшення санітарного стану лісів за результатами огляду санітарного стану лісової ділянки:

потребує проведення СРВ

Інж. ОЗЛ _____

(посада)

06 11 2020 року

(підпис)

Присяжнюк С.В.

(ініціали та прізвище)

ПОВІДОМЛЕННЯ
про появу ознак погіршення санітарного стану лісових насаджень

Житомирська область

(Автономна Республіка Крим, область)

ДП «Баранівське ЛМГ»

(найменування власника лісів, постійного лісокористувача)

Лісництво Баранівське

квартал № 19

виділ № 13

урочище _____

ділянка № _____

площа 5.0 гектарів

Таксаційна характеристика насадження

Склад 10СЗК, вік 57 років, бонітет 1а, середній діаметр 24 сантиметрів, середня висота 22 метрів, повнота 0.8, тип лісу Б.ХС, рельєф рівнинний, експозиція _____, ґрунт дерново-підзолистий, підріст _____, підлісок _____

Лісопатологічна характеристика насадження

Вид пошкодження насадження (лісова пожежа, буревій, сніголам, обледеніння, відмирання та всихання дерев, захаращеність, об'їдання шкідниками хвої/листя, наявність гусені, масовий літ метеликів, опадання хвої/листя, відлущення кори на стовбурах та інші ознаки, не характерні для нормального стану дерев)

всихання дерев сосни, поранена кора

Ступінь пошкодження, ураження: _____

слабке

(поодинокі, слабке, середнє, сильне)

Вид розподілу пошкоджених дерев: _____

груповий

(поодинокий, груповий, куртинний)

Обсяг ушкодженої деревини на 1 гектарі (окомірно) 39 куб. метрів, у тому числі сухостійної 35 куб. метрів

Ознаки погіршення стану лісових насаджень виявив:

майстер лісу _____

(посада)

10

11

2020

року

(підпис)

Сосновосвітій С.Б.

(ініціали та прізвище)

лісничий _____

(лісничий (помічник лісничого))

10

11

2020

року

(підпис)

Рисак О.А.

(ініціали та прізвище)

Висновок інженера відділу (сектору) охорони і захисту лісу державного лісгосподарського (лісомисливського) підприємства або представника державного спеціалізованого лісозахисного підприємства щодо необхідності здійснення лісозахисних чи інших заходів з поліпшення санітарного стану лісів за результатами огляду санітарного стану лісової ділянки:

потребує проведення СРЛ

Інж. ОЗЛ _____

(посада)

16

11

2020

року

(підпис)

Присяжнюк С.В.

(ініціали та прізвище)

ПОВІДОМЛЕННЯ
про появу ознак погіршення санітарного стану лісових насаджень

Житомирська область

(Автономна Республіка Крим, область)

ДП «Баранівське ЛМГ»

(найменування власника лісів, постійного лісокористувача)

Лісництво Баранівське урочище _____
квартал № 24 виділ № 8 ділянка № _____ площа 0.8 гектарів

Таксаційна характеристика насадження

Склад 100% + Бер, вік 95 років, бонітет 1, середній діаметр 36 сантиметрів,
середня висота 27 метрів, повнота 0.6, тип лісу В3ХС, рельєф
рівнинний, експозиція _____, ґрунт дерново-підзолистий, підріст
_____, підлісок _____

Лісопатологічна характеристика насадження

Вид пошкодження насадження (лісова пожежа, буревій, сніголам, обледеніння, відмирання та всихання дерев, захаращеність, об'їдання шкідниками хвої/листя, наявність гусені, масовий літ метеликів, опадання хвої/листя, відлущення кори на стовбурах та інші ознаки, не характерні для нормального стану дерев)

всихання дерев сосни, верхівковий смеріль

Ступінь пошкодження, ураження: середнє
(поодинокі, слабке, середнє, сильне)

Вид розподілу пошкоджених дерев: груповий
(поодинокий, груповий, куртинний)

Обсяг ушкодженої деревини на 1 гектарі (окомірно) 38 куб. метрів, у тому числі сухостійної 35 куб. метрів

Ознаки погіршення стану лісових насаджень виявив:

майстер лісу	_____	_____
(посада)	(підпис)	(ініціали та прізвище)
<u>09</u> <u>11</u> <u>2020</u> року	_____	<u>Шенгера О.В.</u>
лісничий	_____	_____
(лісничий (помічник лісничого))	(підпис)	(ініціали та прізвище)
<u>09</u> <u>11</u> <u>2020</u> року	_____	<u>Гусаров О.А.</u>

Висновок інженера відділу (сектору) охорони і захисту лісу державного лісогосподарського (лісомисливського) підприємства або представника державного спеціалізованого лісозахисного підприємства щодо необхідності здійснення лісозахисних чи інших заходів з поліпшення санітарного стану лісів за результатами огляду санітарного стану лісової ділянки:

потребує проведення СРВ

Инж. ОЗЛ	_____	Присяжнюк С.В.
(посада)	(підпис)	(ініціали та прізвище)
<u>13</u> <u>11</u> <u>2020</u> року	_____	

ПОВІДОМЛЕННЯ
про появу ознак погіршення санітарного стану лісових насаджень

Житомирська область

(Автономна Республіка Крим, область)

ДП «Баранівське ЛМГ»

(найменування власника лісів, постійного лісокористувача)

Лісництво Ховтиське

урочище _____

квартал № 26

виділ № 28

ділянка № _____

площа 3,7 гектарів

Таксаційна характеристика насадження

Склад 80% дуб + 20% сосна, вік 70 років, бонітет 1, середній діаметр 26 сантиметрів, середня висота 25 метрів, повнота 0,75, тип лісу дубово-сосновий, рельєф рівнинний, експозиція _____, ґрунт дерново-підзолистий, підріст _____, підлісок _____

Лісопатологічна характеристика насадження

Вид пошкодження насадження (лісова пожежа, буревій, сніголам, обледеніння, відмирання та всихання дерев, захаращеність, об'їдання шкідниками хвої/листя, наявність гусені, масовий літ метеликів, опадання хвої/листя, відлущення кори на стовбурах та інші ознаки, не характерні для нормального стану дерев)

всихання дерев сосни, верхівковий порів

Ступінь пошкодження, ураження: _____

середнє

(поодинокі, слабке, середнє, сильне)

Вид розподілу пошкоджених дерев: _____

груповий

(поодинокі, груповий, куртинний)

Обсяг ушкодженої деревини на 1 гектарі (окомірно) 36 куб. метрів, у тому числі сухостійної 30 куб. метрів

Ознаки погіршення стану лісових насаджень виявив:

майстер лісу _____

(посада)

10

11

20 20 року

лісничий _____

(лісничий (помічник лісничого))

10

11

20 20 року

(підпис)

(підпис)

Сасуновський Є. П.

(ініціали та прізвище)

Кисель О. П.

(ініціали та прізвище)

Висновок інженера відділу (сектору) охорони і захисту лісу державного лісгосподарського (лісомисливського) підприємства або представника державного спеціалізованого лісозахисного підприємства щодо необхідності здійснення лісозахисних чи інших заходів з поліпшення санітарного стану лісів за результатами огляду санітарного стану лісової ділянки:

потреба проведення СРЗ

Інж. ОЗЛ _____

(посада)

10

11

20 20 року

(підпис)

Присяжнюк С.В.

(ініціали та прізвище)

ПОВІДОМЛЕННЯ
про появу ознак погіршення санітарного стану лісових насаджень

Житомирська область

(Автономна Республіка Крим, область)

ДП «Баранівське ЛМГ»

(найменування власника лісів, постійного лісокористувача)

Лісництво Хобби́сокс урочище _____
квартал № 30 виділ № 5 ділянка № _____ площа 5.0 гектарів

Таксаційна характеристика насадження

Склад 10С3, вік 80 років, бонітет 1, середній діаметр 38 сантиметрів,
середня висота 27 метрів, повнота 0.8, тип лісу Відс, рельєф
рівнинний, експозиція _____, ґрунт дерново-підзолистий, підріст
_____, підлісок _____

Лісопатологічна характеристика насадження

Вид пошкодження насадження (лісова пожежа, буревій, сніголам, обледеніння, відмирання та всихання дерев, захаращеність, об'їдання шкідниками хвої/листя, наявність гусені, масовий літ метеликів, опадання хвої/листя, відлущення кори на стовбурах та інші ознаки, не характерні для нормального стану дерев)

всихання дерев осики, берхівкович короїд

Ступінь пошкодження, ураження: середнє
(поодинокі, слабке, середнє, сильне)

Вид розподілу пошкоджених дерев: груповий
(поодинокий, груповий, куртинний)

Обсяг ушкодженої деревини на 1 гектарі (окомірно) 50 куб. метрів, у тому числі сухостійної 45 куб. метрів

Ознаки погіршення стану лісових насаджень виявив:

майстер лісу _____ (посада) _____ (підпис) Чекма С.Б. (ініціали та прізвище)

12 11 2020 року

лісничий _____ (лісничий (помічник лісничого)) _____ (підпис) Кисельов А. (ініціали та прізвище)

12 11 2020 року

Висновок інженера відділу (сектору) охорони і захисту лісу державного лісогосподарського (лісомисливського) підприємства або представника державного спеціалізованого лісозахисного підприємства щодо необхідності здійснення лісозахисних чи інших заходів з поліпшення санітарного стану лісів за результатами огляду санітарного стану лісової ділянки:

потреба проведення СРВ

Інж. ОЗЛ _____ (посада) _____ (підпис) Присяжнюк С.В. (ініціали та прізвище)

18 11 2020 року

ПОВІДОМЛЕННЯ
про появу ознак погіршення санітарного стану лісових насаджень

Житомирська область

(Автономна Республіка Крим, область)

ДП «Баранівське ЛМГ»

(найменування власника лісів, постійного лісокористувача)

Лісництво Харківська урочище _____
квартал № 31 виділ № 1 ділянка № _____ площа 2.9 гектарів

Таксаційна характеристика насадження

Склад 10С3, вік 59 років, бонітет 1а, середній діаметр 28 сантиметрів,
середня висота 25 метрів, повнота с.в., тип лісу В.Я.С., рельєф
рівнинний, експозиція _____, ґрунт дерново-підзолистий, підріст
_____, підлісок _____

Лісопатологічна характеристика насадження

Вид пошкодження насадження (лісова пожежа, буревій, сніголам, обледеніння, відмирання та всихання дерев, захаращеність, об'їдання шкідниками хвої/листя, наявність гусені, масовий літ метеликів, опадання хвої/листя, відлущення кори на стовбурах та інші ознаки, не характерні для нормального стану дерев)

вошіння дерев, сніг, перхтєвковий короїд
Ступінь пошкодження, ураження: _____
(поодинокі, слабке, середнє, сильне)

Вид розподілу пошкоджених дерев: _____
(поодинокий, груповий, куртинний)

Обсяг ушкодженої деревини на 1 гектарі (окомірно) 43 куб. метрів, у тому числі сухостійної 40 куб. метрів

Ознаки погіршення стану лісових насаджень виявив:

майстер лісу	_____	_____
(посада)	(підпис)	(ініціали та прізвище)
<u>12</u> <u>11</u> 20 <u>20</u> року	_____	_____
лісничий	_____	_____
(лісничий (помічник лісничого))	(підпис)	(ініціали та прізвище)
<u>12</u> <u>11</u> 20 <u>20</u> року	_____	_____

Висновок інженера відділу (сектору) охорони і захисту лісу державного лісогосподарського (лісомисливського) підприємства або представника державного спеціалізованого лісозахисного підприємства щодо необхідності здійснення лісозахисних чи інших заходів з поліпшення санітарного стану лісів за результатами огляду санітарного стану лісової ділянки:

потребує проведення СРВ
Інж. ОЗЛ _____ Присяжнюк С.В.
(посада) (підпис) (ініціали та прізвище)
18 11 2020 року

ПОВІДОМЛЕННЯ
про появу ознак погіршення санітарного стану лісових насаджень

Житомирська область

(Автономна Республіка Крим, область)

ДП «Баранівське ЛМГ»

(найменування власника лісів, постійного лісокористувача)

Лісництво Хобдинське урочище _____
квартал № 36 виділ № 28 ділянка № _____ площа 0.9 гектарів

Таксаційна характеристика насадження

Склад 1003 + 102, вік 93 років, бонітет 1, середній діаметр 36 сантиметрів,
середня висота 27 метрів, повнота 0.6, тип лісу БзХС, рельєф
рівнинний, експозиція _____, ґрунт дерново-підзолистий, підріст
_____, підлісок _____

Лісопатологічна характеристика насадження

Вид пошкодження насадження (лісова пожежа, буревій, сніголам, обледеніння, відмирання та всихання дерев, захаращеність, об'їдання шкідниками хвої/листя, наявність гусені, масовий літ метеликів, опадання хвої/листя, відлущення кори на стовбурах та інші ознаки, не характерні для нормального стану дерев)

всихання дерев сосни, верхівковий корінь
Ступінь пошкодження, ураження: середня
(поодинокі, слабка, середня, сильна)

Вид розподілу пошкоджених дерев: груповий
(поодинокий, груповий, куртинний)

Обсяг ушкодженої деревини на 1 гектарі (окомірно) 35 куб. метрів, у тому числі сухостійної 30 куб. метрів

Ознаки погіршення стану лісових насаджень виявив:

<u> </u> майстер лісу (посада)	<u> </u> (підпис)	<u>Савиновський Є. П.</u> (ініціали та прізвище)
<u>10</u> <u>11</u> <u>20</u> <u>20</u> року		
<u> </u> лісничий (лісничий (помічник лісничого))	<u> </u> (підпис)	<u>Кисель В. А.</u> (ініціали та прізвище)
<u>10</u> <u>11</u> <u>20</u> <u>20</u> року		

Висновок інженера відділу (сектору) охорони і захисту лісу державного лісогосподарського (лісомисливського) підприємства або представника державного спеціалізованого лісозахисного підприємства щодо необхідності здійснення лісозахисних чи інших заходів з поліпшення санітарного стану лісів за результатами огляду санітарного стану лісової ділянки:

потреба проведення СРВ
Інж. ОЗЛ Присяжнюк С.В.
(посада) (підпис) (ініціали та прізвище)
16 11 20 20 року

ПОВІДОМЛЕННЯ
про появу ознак погіршення санітарного стану лісових насаджень

Житомирська область

(Автономна Республіка Крим, область)

ДП «Баранівське ЛМГ»

(найменування власника лісів, постійного лісокористувача)

Лісництво Ховбиста

квартал № 36

виділ № 30

урочище _____

ділянка № _____

площа 1.3 гектарів

Таксаційна характеристика насадження

Склад 100% + 10% + 10% вік 93 років, бонітет 1, середній діаметр 36 сантиметрів, середня висота 17 метрів, повнота 0.6, тип лісу ВзЯС, рельєф рівнинний, експозиція _____, ґрунт дерново-підзолистий, підріст _____, підлісок _____

Лісопатологічна характеристика насадження

Вид пошкодження насадження (лісова пожежа, буревій, сніголам, обледеніння, відмирання та всихання дерев, захаращеність, об'їдання шкідниками хвої/листя, наявність гусені, масовий літ метеликів, опадання хвої/листя, відлущення кори на стовбурах та інші ознаки, не характерні для нормального стану дерев)

всихання дерев сосни, велихвірковий короїд

Ступінь пошкодження, ураження: _____

середнє
(поодинокі/слабке, середнє, сильне)

Вид розподілу пошкоджених дерев: _____

груповий
(поодинокий, груповий, куртинний)

Обсяг ушкодженої деревини на 1 гектарі (окомірно) 35 куб. метрів, у тому числі сухостійної 30 куб. метрів

Ознаки погіршення стану лісових насаджень виявив:

майстер лісу

(посада)

10 11 2020 року

лісничий

(лісничий (помічник лісничого))

10 11 2020 року

(підпис)

(підпис)

Сосновський С.В.

(ініціали та прізвище)

Височин О.А.
(ініціали та прізвище)

Висновок інженера відділу (сектору) охорони і захисту лісу державного лісогосподарського (лісомисливського) підприємства або представника державного спеціалізованого лісозахисного підприємства щодо необхідності здійснення лісозахисних чи інших заходів з поліпшення санітарного стану лісів за результатами огляду санітарного стану лісової ділянки:

потребує проведення СРЗ

Інж. ОЗЛ

(посада)

16 11 2020 року

(підпис)

Присяжнюк С.В.

(ініціали та прізвище)

ПОВІДОМЛЕННЯ
про появу ознак погіршення санітарного стану лісових насаджень

Житомирська область

(Автономна Республіка Крим, область)

ДП «Баранівське ЛМГ»

(найменування власника лісів, постійного лісокористувача)

Лісництво Корбівське урочище _____
квартал № 36 виділ № 32 ділянка № _____ площа 1.2 гектарів

Таксаційна характеристика насадження

Склад 1003, вік 66 років, бонітет 1, середній діаметр 26 сантиметрів,
середня висота 24 метрів, повнота 0.8, тип лісу 828С, рельєф
рівнинний, експозиція _____, ґрунт дерново-підзолистий, підріст
_____, підлісок _____

Лісопатологічна характеристика насадження

Вид пошкодження насадження (лісова пожежа, буревій, сніголам, обледеніння, відмирання та всихання дерев, захаращеність, об'їдання шкідниками хвої/листя, наявність гусені, масовий літ метеликів, опадання хвої/листя, відлущення кори на стовбурах та інші ознаки, не характерні для нормального стану дерев)

всихання дерев сосни, верхівковий корий

Ступінь пошкодження, ураження: середнє
(поодинокі, слабке, середнє, сильне)

Вид розподілу пошкоджених дерев: груповий
(поодинокий, груповий, куртинний)

Обсяг ушкодженої деревини на 1 гектарі (окомірно) 43 куб. метрів, у тому числі сухостійної 40 куб. метрів

Ознаки погіршення стану лісових насаджень виявив:

майстер лісу (посада)	<u>[підпис]</u> (підпис)	<u>Сосунковський С. В.</u> (ініціали та прізвище)
<u>10</u> <u>11</u> <u>2020</u> року		
лісничий (лісничий (помічник лісничого))	<u>[підпис]</u> (підпис)	<u>Кисельов А.</u> (ініціали та прізвище)
<u>10</u> <u>11</u> <u>2020</u> року		

Висновок інженера відділу (сектору) охорони і захисту лісу державного лісогосподарського (лісомисливського) підприємства або представника державного спеціалізованого лісозахисного підприємства щодо необхідності здійснення лісозахисних чи інших заходів з поліпшення санітарного стану лісів за результатами огляду санітарного стану лісової ділянки:

потребує проведення СРВ

Інж. ОЗЛ (посада)	<u>[підпис]</u> (підпис)	Присяжнюк С.В. (ініціали та прізвище)
<u>16</u> <u>11</u> <u>2020</u> року		

ПОВІДОМЛЕННЯ
про появу ознак погіршення санітарного стану лісових насаджень

Житомирська область

(Автономна Республіка Крим, область)

ДП «Баранівське ЛМГ»

(найменування власника лісів, постійного лісокористувача)

Лісництво Холмеське урочище _____
квартал № 4.2 виділ № 17 ділянка № _____ площа 3,8 гектарів

Таксаційна характеристика насадження

Склад 90% дуб + 10% бер., вік 59 років, бонітет 12, середній діаметр 26 сантиметрів, середня висота 23 метрів, повнота 0,75, тип лісу 8/80, рельєф рівнинний, експозиція _____, ґрунт дерново-підзолистий, підріст _____, підлісок _____

Лісопатологічна характеристика насадження

Вид пошкодження насадження (лісова пожежа, буревій, сніголам, обледеніння, відмирання та всихання дерев, захаращеність, об'їдання шкідниками хвої/листя, наявність гусені, масовий літ метеликів, опадання хвої/листя, відлущення кори на стовбурах та інші ознаки, не характерні для нормального стану дерев)

всихання дерев сосни, верхівковий корінь

Ступінь пошкодження, ураження: _____
(поодинокі, слабке, середнє, сильне)

Вид розподілу пошкоджених дерев: _____
(поодинокий, груповий, куртинний)

Обсяг ушкодженої деревини на 1 гектарі (окомірно) 40 куб. метрів, у тому числі сухостійної 35 куб. метрів

Ознаки погіршення стану лісових насаджень виявив:

_____ майстер лісу _____ (посада)	_____ (підпис) _____ <u>Григорашевський В.Ф.</u> (ініціали та прізвище)
<u>03</u> _____ <u>11</u> _____ 20 <u>20</u> року	
_____ лісничий _____ (лісничий (помічник лісничого))	_____ (підпис) _____ <u>Лисенко О.А.</u> (ініціали та прізвище)
<u>03</u> _____ <u>11</u> _____ 20 <u>20</u> року	

Висновок інженера відділу (сектору) охорони і захисту лісу державного лісогосподарського (лісомисливського) підприємства або представника державного спеціалізованого лісозахисного підприємства щодо необхідності здійснення лісозахисних чи інших заходів з поліпшення санітарного стану лісів за результатами огляду санітарного стану лісової ділянки:

потребує проведення СРВ

Інж. ОЗЛ _____ (посада)	_____ (підпис) _____ <u>Присяжнюк С.В.</u> (ініціали та прізвище)
----------------------------	---

06 _____ 11 _____ 20 20 року

ПОВІДОМЛЕННЯ
про появу ознак погіршення санітарного стану лісових насаджень

Житомирська область

(Автономна Республіка Крим, область)

ДП «Баранівське ЛМГ»

(найменування власника лісів, постійного лісокористувача)

Лісництво Хоробрицьке урочище _____
квартал № 44 виділ № 14 ділянка № 1 площа 10,3 гектарів

Таксаційна характеристика насадження

Склад 80% Сх. 15% В. 5% Б. вік 58 років, бонітет 1а, середній діаметр 26 сантиметрів, середня висота 23 метрів, повнота 0,8, тип лісу Вих., рельєф рівнинний, експозиція _____, ґрунт дерново-підзолистий, підріст _____, підлісок _____

Лісопатологічна характеристика насадження

Вид пошкодження насадження (лісова пожежа, буревій, сніголам, обледеніння, відмирання та всихання дерев, захаращеність, об'їдання шкідниками хвої/листя, наявність гусені, масовий літ метеликів, опадання хвої/листя, відлущення кори на стовбурах та інші ознаки, не характерні для нормального стану дерев)

всихання дерев сосни, крапавка щоба

Ступінь пошкодження, ураження: _____

слабке

(поодинокі, слабке, середнє, сильне)

Вид розподілу пошкоджених дерев: _____

груповий

(поодинокий, груповий, куртинний)

Обсяг ушкодженої деревини на 1 гектарі (окомірно) 38 куб. метрів, у тому числі сухостійної 35 куб. метрів

Ознаки погіршення стану лісових насаджень виявив:

_____ майстер лісу

(посада)

03 11 2020 року

(підпис)

Гоманівський В.Б.

(ініціали та прізвище)

_____ лісничий

(лісничий (помічник лісничого))

03 11 2020 року

(підпис)

Кисель В.А.

(ініціали та прізвище)

Висновок інженера відділу (сектору) охорони і захисту лісу державного лісогосподарського (лісомисливського) підприємства або представника державного спеціалізованого лісозахисного підприємства щодо необхідності здійснення лісозахисних чи інших заходів з поліпшення санітарного стану лісів за результатами огляду санітарного стану лісової ділянки:

потреба проведення СРВ

Інж. ОЗЛ

(посада)

06 11 2020 року

(підпис)

Присяжнюк С.В.

(ініціали та прізвище)

ПОВІДОМЛЕННЯ
про появу ознак погіршення санітарного стану лісових насаджень

Житомирська область

(Автономна Республіка Крим, область)

ДП «Баранівське ЛМГ»

(найменування власника лісів, постійного лісокористувача)

Лісництво Хоробристе

квартал № 53

виділ № 6

урочище _____

ділянка № 1

площа 8,3 гектарів

Таксаційна характеристика насадження

Склад 100%, вік 57 років, бонітет 1а, середній діаметр 26 сантиметрів, середня висота 24 метрів, повнота 0,8, тип лісу В280, рельєф рівнинний, експозиція _____, ґрунт дерново-підзолистий, підріст _____, підлісок _____

Лісопатологічна характеристика насадження

Вид пошкодження насадження (лісова пожежа, буревій, сніголам, обледеніння, відмирання та всихання дерев, захаращеність, об'їдання шкідниками хвої/листя, наявність гусені, масовий літ метеликів, опадання хвої/листя, відлущення кори на стовбурах та інші ознаки, не характерні для нормального стану дерев)

всихання дерев сосни, верхівковий поріг

Ступінь пошкодження, ураження: _____

середнє
(поодинокі, слабке, середнє, сильне)

Вид розподілу пошкоджених дерев: _____

груповий
(поодинокий, груповий, куртинний)

Обсяг ушкодженої деревини на 1 гектарі (окомірно) 41 куб. метрів, у тому числі сухостійної 35 куб. метрів

Ознаки погіршення стану лісових насаджень виявив:

майстер лісу

(посада)

(підпис)

(ініціали та прізвище)

12 11 2020 року

лісничий

(лісничий (помічник лісничого))

(підпис)

(ініціали та прізвище)

12 11 2020 року

Висновок інженера відділу (сектору) охорони і захисту лісу державного лісгосподарського (лісомисливського) підприємства або представника державного спеціалізованого лісозахисного підприємства щодо необхідності здійснення лісозахисних чи інших заходів з поліпшення санітарного стану лісів за результатами огляду санітарного стану лісової ділянки:

потребує проведення СФВ

Інж. ОЗЛ

(посада)

(підпис)

Присяжнюк С.В.

(ініціали та прізвище)

18 11 2020 року

ПОВІДОМЛЕННЯ
про появу ознак погіршення санітарного стану лісових насаджень

Житомирська область

(Автономна Республіка Крим, область)

ДП «Баранівське ЛМГ»

(найменування власника лісів, постійного лісокористувача)

Лісництво Хоробчицьке

квартал № 62

виділ № 4

урочище _____

ділянка № _____

площа 4.0 гектарів

Таксаційна характеристика насадження

Склад 10Сз+2Лс+1Бп, вік 58 років, бонітет Іа, середній діаметр 18 сантиметрів, середня висота 24 метрів, повнота ІІВ, тип лісу Сз+Лс, рельєф рівнинний, експозиція _____, ґрунт дерново-підзолистий, підріст _____, підлісок _____

Лісопатологічна характеристика насадження

Вид пошкодження насадження (лісова пожежа, буревій, сніголам, обледеніння, відмирання та всихання дерев, захаращеність, об'їдання шкідниками хвої/листя, наявність гусені, масовий літ метеликів, опадання хвої/листя, відлучення кори на стовбурах та інші ознаки, не характерні для нормального стану дерев)

вошкодження дерев сосни, верхівковий короїд

Ступінь пошкодження, ураження: _____

середнє
(поодинокі, слабке, середнє, сильне)

Вид розподілу пошкоджених дерев: _____

груповий
(поодинокий, груповий, куртинний)

Обсяг ушкодженої деревини на 1 гектарі (окомірно) 42 куб. метрів, у тому числі сухостійної 40 куб. метрів

Ознаки погіршення стану лісових насаджень виявив:

майстер лісу

(посада)

(підпис)

(ініціали та прізвище)

17 11 2020 року

лісничий

(лісничий (помічник лісничого))

(підпис)

(ініціали та прізвище)

17 11 2020 року

Висновок інженера відділу (сектору) охорони і захисту лісу державного лісогосподарського (лісомисливського) підприємства або представника державного спеціалізованого лісозахисного підприємства щодо необхідності здійснення лісозахисних чи інших заходів з поліпшення санітарного стану лісів за результатами огляду санітарного стану лісової ділянки:

потреба проведення с/в

Інж. ОЗЛ

(посада)

(підпис)

Присяжнюк С.В.

(ініціали та прізвище)

20 11 2020 року

ПОВІДОМЛЕННЯ
про появу ознак погіршення санітарного стану лісових насаджень

Житомирська область

(Автономна Республіка Крим, область)

ДП «Баранівське ЛМГ»

(найменування власника лісів, постійного лісокористувача)

Лісництво Хобдинське

квартал № 67

виділ № 11

урочище _____

ділянка № _____

площа 31 гектарів

Таксаційна характеристика насадження

Склад 10С3, вік 60 років, бонітет 1а, середній діаметр 24 сантиметрів, середня висота 24 метрів, повнота 0,8, тип лісу ВЛХС, рельєф рівнинний, експозиція _____, ґрунт дерново-підзолистий, підріст _____, підлісок _____

Лісопатологічна характеристика насадження

Вид пошкодження насадження (лісова пожежа, буревій, сніголам, обледеніння, відмирання та всихання дерев, захаращеність, об'їдання шкідниками хвої/листя, наявність гусені, масовий літ метеликів, опадання хвої/листя, відлущення кори на стовбурах та інші ознаки, не характерні для нормального стану дерев)

всихання дерев осики, верхівковий короїд

Ступінь пошкодження, ураження: _____

середнє
(поодинокі, слабке, середнє, сильне)

Вид розподілу пошкоджених дерев: _____

груповий
(поодинокі, груповий, куртинний)

Обсяг ушкодженої деревини на 1 гектарі (окомірно) 44 куб. метрів, у тому числі сухостійної 40 куб. метрів

Ознаки погіршення стану лісових насаджень виявив:

майстер лісу

(посада)

17 11 2020 року

(підпис)

Чудіновський М.Б.
(ініціали та прізвище)

лісничий

(лісничий (помічник лісничого))

17 11 2020 року

(підпис)

Гусак О.А.
(ініціали та прізвище)

Висновок інженера відділу (сектору) охорони і захисту лісу державного лісгосподарського (лісомисливського) підприємства або представника державного спеціалізованого лісозахисного підприємства щодо необхідності здійснення лісозахисних чи інших заходів з поліпшення санітарного стану лісів за результатами огляду санітарного стану лісової ділянки:

пограду проведення 5908

Інж. ОЗЛ

(посада)

20 11 2020 року

(підпис)

Присяжнюк С.В.

(ініціали та прізвище)

ПОВІДОМЛЕННЯ
про появу ознак погіршення санітарного стану лісових насаджень

Житомирська область

(Автономна Республіка Крим, область)

ДП «Баранівське ЛМГ»

(найменування власника лісів, постійного лісокористувача)

Лісництво Ховтиське

квартал № 70

виділ № 14

урочище _____

ділянка № _____

площа 35 гектарів

Таксаційна характеристика насадження

Склад 100% дуб, вік 60 років, бонітет 1, середній діаметр 16 сантиметрів, середня висота 23 метрів, повнота 0,8, тип лісу ІІІБ, рельєф рівнинний, експозиція _____, ґрунт дерново-підзолистий, підріст _____, підлісок _____

Лісопатологічна характеристика насадження

Вид пошкодження насадження (лісова пожежа, буревій, сніголам, обледеніння, відмирання та всихання дерев, захаращеність, об'їдання шкідниками хвої/листя, наявність гусені, масовий літ метеликів, опадання хвої/листя, відлущення кори на стовбурах та інші ознаки, не характерні для нормального стану дерев)

всихання дерев сосни, верхівковий короїд

Ступінь пошкодження, ураження: _____

середнє
(поодинокі, слабке, середнє, сильне)

Вид розподілу пошкоджених дерев: _____

груповий
(поодинокий, груповий, куртинний)

Обсяг ушкодженої деревини на 1 гектарі (окомірно) 39 куб. метрів, у тому числі сухостійної 35 куб. метрів

Ознаки погіршення стану лісових насаджень виявив:

майстер лісу _____

(посада)

(підпис)

(ініціали та прізвище)

26 10 2020 року

лісничий _____

(лісничий (помічник лісничого))

(підпис)

(ініціали та прізвище)

26 10 2020 року

Висновок інженера відділу (сектору) охорони і захисту лісу державного лісогосподарського (лісомисливського) підприємства або представника державного спеціалізованого лісозахисного підприємства щодо необхідності здійснення лісозахисних чи інших заходів з поліпшення санітарного стану лісів за результатами огляду санітарного стану лісової ділянки:

пограбує проведення с.р.в.

Інж. ОЗЛ _____

(посада)

(підпис)

Присяжнюк С.В.

(ініціали та прізвище)

29 10 2020 року

ПОВІДОМЛЕННЯ
про появу ознак погіршення санітарного стану лісових насаджень

Житомирська область

(Автономна Республіка Крим, область)

ДП «Баранівське ЛМГ»

(найменування власника лісів, постійного лісокористувача)

Лісництво Хоробриха урочище _____
квартал № 70 виділ № 16 ділянка № _____ площа 3.1 гектарів

Таксаційна характеристика насадження

Склад БС4Бпчччччч вік 60 років, бонітет 10, середній діаметр 26 сантиметрів,
середня висота 23 метрів, повнота 0.8, тип лісу БС4Б, рельєф
рівнинний, експозиція _____, ґрунт дерново-підзолистий, підріст
_____, підлісок _____

Лісопатологічна характеристика насадження

Вид пошкодження насадження (лісова пожежа, буревій, сніголам, обледеніння, відмирання та всихання дерев, захаращеність, об'їдання шкідниками хвої/листя, наявність гусені, масовий літ метеликів, опадання хвої/листя, відлущення кори на стовбурах та інші ознаки, не характерні для нормального стану дерев)

всичкання дерев сосни, верхівковий короїд

Ступінь пошкодження, ураження: середнє
(поодинокі, слабке, середнє, сильне)

Вид розподілу пошкоджених дерев: груповий
(поодинокий, груповий, куртинний)

Обсяг ушкодженої деревини на 1 гектарі (окомірно) 33 куб. метрів, у тому числі сухостійної 30 куб. метрів

Ознаки погіршення стану лісових насаджень виявив:

майстер лісу	_____	_____
(посада)	(підпис)	(ініціали та прізвище)
<u>26</u> <u>10</u> <u>2020</u> року		
лісничий	_____	_____
(лісничий (помічник лісничого))	(підпис)	(ініціали та прізвище)
<u>26</u> <u>10</u> <u>2020</u> року		

Висновок інженера відділу (сектору) охорони і захисту лісу державного лісогосподарського (лісомисливського) підприємства або представника державного спеціалізованого лісозахисного підприємства щодо необхідності здійснення лісозахисних чи інших заходів з поліпшення санітарного стану лісів за результатами огляду санітарного стану лісової ділянки:

потребує проведення СФВ

Інж. ОЗЛ	_____	Присяжнюк С.В.
(посада)	(підпис)	(ініціали та прізвище)
<u>29</u> <u>10</u> <u>2020</u> року		

ПОВІДОМЛЕННЯ
про появу ознак погіршення санітарного стану лісових насаджень

Житомирська область

(Автономна Республіка Крим, область)

ДП «Баранівське ЛМГ»

(найменування власника лісів, постійного лісокористувача)

Лісництво Доботиско

квартал № 73

виділ № 11

урочище _____

ділянка № _____

площа 4,7 гектарів

Таксаційна характеристика насадження

Склад 100% хв. л., вік 60 років, бонітет 1, середній діаметр 46 сантиметрів, середня висота 22 метрів, повнота 0,8, тип лісу БЗХС, рельєф рівнинний, експозиція _____, ґрунт дерново-підзолистий, підріст _____, підлісок _____

Лісопатологічна характеристика насадження

Вид пошкодження насадження (лісова пожежа, буревій, сніголам, обледеніння, відмирання та всихання дерев, захаращеність, об'їдання шкідниками хвої/листя, наявність гусені, масовий літ метеликів, опадання хвої/листя, відлущення кори на стовбурах та інші ознаки, не характерні для нормального стану дерев)

всихання дерев осок, верхівковий корінь

Ступінь пошкодження, ураження: _____

(поодинокі, слабке, середнє, сильне)

Вид розподілу пошкоджених дерев: _____

(поодинокий, груповий, куртинний)

Обсяг ушкодженої деревини на 1 гектарі (окомірно) 36 куб. метрів, у тому числі сухостійної 80 куб. метрів

Ознаки погіршення стану лісових насаджень виявив:

майстер лісу

(посада)

17 11 2020 року

(підпис)

Гудзірський М. Б.

(ініціали та прізвище)

лісничий

(лісничий (помічник лісничого))

17 11 2020 року

(підпис)

Сисак Ф. А.

(ініціали та прізвище)

Висновок інженера відділу (сектору) охорони і захисту лісу державного лісогосподарського (лісомисливського) підприємства або представника державного спеціалізованого лісозахисного підприємства щодо необхідності здійснення лісозахисних чи інших заходів з поліпшення санітарного стану лісів за результатами огляду санітарного стану лісової ділянки:

потреба у лісозахисних заходах

Інж. ОЗЛ

(посада)

20 11 2020 року

(підпис)

Присяжнюк С.В.

(ініціали та прізвище)

ПОВІДОМЛЕННЯ
про появу ознак погіршення санітарного стану лісових насаджень

Житомирська область

(Автономна Республіка Крим, область)

ДП «Баранівське ЛМГ»

(найменування власника лісів, постійного лісокористувача)

Лісництво Хоробрицьке урочище _____
квартал № 75 виділ № 11 ділянка № _____ площа 25 гектарів

Таксаційна характеристика насадження

Склад 100% + 8%, вік 61 років, бонітет 1а, середній діаметр 26 сантиметрів,
середня висота 23 метрів, повнота 0,8, тип лісу Відс, рельєф
рівнинний, експозиція _____, ґрунт дерново-підзолистий, підріст
_____, підлісок _____

Лісопатологічна характеристика насадження

Вид пошкодження насадження (лісова пожежа, буревій, сніголам, обледеніння, відмирання та всихання дерев, захаращеність, об'їдання шкідниками хвої/листя, наявність гусені, масовий літ метеликів, опадання хвої/листя, відлущення кори на стовбурах та інші ознаки, не характерні для нормального стану дерев)

всихання дерев сосни, верхівковий короїд

Ступінь пошкодження, ураження: середнє
(поодинокі, слабке, середнє, сильне)

Вид розподілу пошкоджених дерев: груповий
(поодинокий, груповий, куртинний)

Обсяг ушкодженої деревини на 1 гектарі (окомірно) 40 куб. метрів, у тому числі сухостійної 35 куб. метрів

Ознаки погіршення стану лісових насаджень виявив:

майстер лісу (посада)	<u>[Підпис]</u> (підпис)	<u>Балашов В.Ф.</u> (ініціали та прізвище)
<u>26</u> <u>10</u> 20 <u>20</u> року		
лісничий (лісничий (помічник лісничого))	<u>[Підпис]</u> (підпис)	<u>Кисель О.А.</u> (ініціали та прізвище)
<u>26</u> <u>10</u> 20 <u>20</u> року		

Висновок інженера відділу (сектору) охорони і захисту лісу державного лісогосподарського (лісомисливського) підприємства або представника державного спеціалізованого лісозахисного підприємства щодо необхідності здійснення лісозахисних чи інших заходів з поліпшення санітарного стану лісів за результатами огляду санітарного стану лісової ділянки:

потребує проведення СРЗ

Інж. ОЗЛ (посада)	<u>[Підпис]</u> (підпис)	Присяжнюк С.В. (ініціали та прізвище)
<u>29</u> <u>10</u> 20 <u>20</u> року		

ПОВІДОМЛЕННЯ
про появу ознак погіршення санітарного стану лісових насаджень

Житомирська область

(Автономна Республіка Крим, область)

ДП «Баранівське ЛМГ»

(найменування власника лісів, постійного лісокористувача)

Лісництво Хабовицке

квартал № 86

виділ № 2

урочище _____

ділянка № _____

площа 4.2 гектарів

Таксаційна характеристика насадження

Склад 10С3, вік 54 років, бонітет 1а, середній діаметр 24 сантиметрів, середня висота 21 метрів, повнота 0.35, тип лісу в. д. с. о., рельєф рівнинний, експозиція _____, ґрунт дерново-підзолистий, підріст _____, підлісок _____

Лісопатологічна характеристика насадження

Вид пошкодження насадження (лісова пожежа, буревій, сніголам, обледеніння, відмирання та всихання дерев, захаращеність, об'їдання шкідниками хвої/листя, наявність гусені, масовий літ метеликів, опадання хвої/листя, відлущення кори на стовбурах та інші ознаки, не характерні для нормального стану дерев)

всихання дерев сосни, верхівковий короїд

Ступінь пошкодження, ураження: _____

середня
(поодинокі, слабке, середнє, сильне)

Вид розподілу пошкоджених дерев: _____

груповий
(поодинокий, груповий, куртинний)

Обсяг ушкодженої деревини на 1 гектарі (окомірно) 38 куб. метрів, у тому числі сухостійної 35 куб. метрів

Ознаки погіршення стану лісових насаджень виявив:

майстер лісу _____

(посада)

(підпис)

(ініціали та прізвище)

26 10 2020 року

лісничий _____

(лісничий (помічник лісничого))

(підпис)

(ініціали та прізвище)

26 10 2020 року

Висновок інженера відділу (сектору) охорони і захисту лісу державного лісогосподарського (лісомисливського) підприємства або представника державного спеціалізованого лісозахисного підприємства щодо необхідності здійснення лісозахисних чи інших заходів з поліпшення санітарного стану лісів за результатами огляду санітарного стану лісової ділянки:

потребує проведення СРВ

Інж. ОЗЛ _____

(посада)

(підпис)

Присяжнюк С.В.

(ініціали та прізвище)

29 10 2020 року

ПОВІДОМЛЕННЯ
про появу ознак погіршення санітарного стану лісових насаджень

Житомирська область

(Автономна Республіка Крим, область)

ДП «Баранівське ЛМГ»

(найменування власника лісів, постійного лісокористувача)

Лісництво Хмельницьке

квартал № 76

виділ № 7

урочище _____

ділянка № _____

площа 3,2 гектарів

Таксаційна характеристика насадження

Склад 100%, вік 64 років, бонітет 1, середній діаметр 46 сантиметрів, середня висота 23 метрів, повнота 0,8, тип лісу 8280, рельєф рівнинний, експозиція _____, ґрунт дерново-підзолистий, підріст _____, підлісок _____

Лісопатологічна характеристика насадження

Вид пошкодження насадження (лісова пожежа, буревій, сніголам, обледеніння, відмирання та всихання дерев, захаращеність, об'їдання шкідниками хвої/листя, наявність гусені, масовий літ метеликів, опадання хвої/листя, відлущення кори на стовбурах та інші ознаки, не характерні для нормального стану дерев)

всихання дерев сосни, верхівковий серед

Ступінь пошкодження, ураження: _____

(поодинокі, слабке, середнє, сильне)

Вид розподілу пошкоджених дерев: _____

(поодинокий, груповий, куртинний)

Обсяг ушкодженої деревини на 1 гектарі (окомірно) 40 куб. метрів, у тому числі сухостійної 35 куб. метрів

Ознаки погіршення стану лісових насаджень виявив:

майстер лісу

(посада)

26 10 2020 року

(підпис)

(ініціали та прізвище)

лісничий

(лісничий (помічник лісничого))

26 10 2020 року

(підпис)

(ініціали та прізвище)

Висновок інженера відділу (сектору) охорони і захисту лісу державного лісогосподарського (лісомисливського) підприємства або представника державного спеціалізованого лісозахисного підприємства щодо необхідності здійснення лісозахисних чи інших заходів з поліпшення санітарного стану лісів за результатами огляду санітарного стану лісової ділянки:

потреба проведення ОФВ.

Інж. ОЗЛ

(посада)

29 10 2020 року

(підпис)

Присяжнюк С.В.

(ініціали та прізвище)

ПОВІДОМЛЕННЯ
про появу ознак погіршення санітарного стану лісових насаджень

Житомирська область

(Автономна Республіка Крим, область)

ДП «Баранівське ЛМГ»

(найменування власника лісів, постійного лісокористувача)

Лісництво Харківське

квартал № 79

виділ № 18

урочище _____

ділянка № _____

площа 2,7 гектарів

Таксаційна характеристика насадження

Склад 10С3+Тяп, вік 56 років, бонітет 1а, середній діаметр 44 сантиметрів, середня висота 23 метрів, повнота 0,85, тип лісу С3+Тяп, рельєф рівнинний, експозиція _____, ґрунт дерново-підзолистий, підріст _____, підлісок _____

Лісопатологічна характеристика насадження

Вид пошкодження насадження (лісова пожежа, буревій, сніголам, обледеніння, відмирання та всихання дерев, захаращеність, об'їдання шкідниками хвої/листя, наявність гусені, масовий літ метеликів, опадання хвої/листя, відлущення кори на стовбурах та інші ознаки, не характерні для нормального стану дерев)

всихання дерев основи верхівковий кроку

Ступінь пошкодження, ураження: _____

(поодинокі, слабке, середнє, сильне)

Вид розподілу пошкоджених дерев: _____

(поодинокий, груповий, куртинний)

Обсяг ушкодженої деревини на 1 гектарі (окомірно) 41 куб. метрів, у тому числі сухостійної 35 куб. метрів

Ознаки погіршення стану лісових насаджень виявив:

майстер лісу _____

(посада)

13 . 11 2020 року

(підпис)

(ініціали та прізвище)

лісничий _____

(лісничий (помічник лісничого))

13 . 11 2020 року

(підпис)

(ініціали та прізвище)

Висновок інженера відділу (сектору) охорони і захисту лісу державного лісогосподарського (лісомисливського) підприємства або представника державного спеціалізованого лісозахисного підприємства щодо необхідності здійснення лісозахисних чи інших заходів з поліпшення санітарного стану лісів за результатами огляду санітарного стану лісової ділянки:

потребує проведення СЗВ

Інж. ОЗЛ _____

(посада)

13 . 11 2020 року

(підпис)

Присяжнюк С.В.

(ініціали та прізвище)

ПОВІДОМЛЕННЯ
про появу ознак погіршення санітарного стану лісових насаджень

Житомирська область

(Автономна Республіка Крим, область)

ДП «Баранівське ЛМГ»

(найменування власника лісів, постійного лісокористувача)

Лісництво Гоббицьке урочище _____
квартал № 85 виділ № 7 ділянка № _____ площа 3.6 гектарів

Таксаційна характеристика насадження

Склад 1003+Вн, вік 58 років, бонітет 1а, середній діаметр 24 сантиметрів,
середня висота 23 метрів, повнота 0.8, тип лісу 1828С, рельєф
рівнинний, експозиція _____, ґрунт дерново-підзолистий, підріст
_____, підлісок _____

Лісопатологічна характеристика насадження

Вид пошкодження насадження (лісова пожежа, буревій, сніголам, обледеніння, відмирання та всихання дерев, захаращеність, об'їдання шкідниками хвої/листя, наявність гусені, масовий літ метеликів, опадання хвої/листя, відлущення кори на стовбурах та інші ознаки, не характерні для нормального стану дерев)

всихання дерев осики, верхівковий голод

Ступінь пошкодження, ураження: середнє
(поодинокі, слабке, середнє, сильне)

Вид розподілу пошкоджених дерев: груповий
(поодинокі, груповий, куртинний)

Обсяг ушкодженої деревини на 1 гектарі (окомірно) 37 куб. метрів, у тому числі сухостійної 3.5 куб. метрів

Ознаки погіршення стану лісових насаджень виявив:

майстер лісу (посада)	<u>[підпис]</u> (підпис)	<u>Мужановський Ю.А.</u> (ініціали та прізвище)
<u>13</u> <u>11</u> 20 <u>20</u> року		
лісничий (лісничий (помічник лісничого))	<u>[підпис]</u> (підпис)	<u>Гусель О.А.</u> (ініціали та прізвище)
<u>13</u> <u>11</u> 20 <u>20</u> року		

Висновок інженера відділу (сектору) охорони і захисту лісу державного лісогосподарського (лісомисливського) підприємства або представника державного спеціалізованого лісозахисного підприємства щодо необхідності здійснення лісозахисних чи інших заходів з поліпшення санітарного стану лісів за результатами огляду санітарного стану лісової ділянки:

потреба проведення СЯВ

Інж. ОЗЛ (посада)	<u>[підпис]</u> (підпис)	Присяжнюк С.В. (ініціали та прізвище)
<u>19</u> <u>11</u> 20 <u>20</u> року		

ПОВІДОМЛЕННЯ
про появу ознак погіршення санітарного стану лісових насаджень

Житомирська область

(Автономна Республіка Крим, область)

ДП «Баранівське ЛМГ»

(найменування власника лісів, постійного лісокористувача)

Лісництво Хобдинське

квартал № 86

виділ № 2

урочище _____

ділянка № _____

площа 0.8 гектарів

Таксаційна характеристика насадження

Склад 54% Сх/Бн/Вз вік 57 років, бонітет 1а, середній діаметр 26 сантиметрів, середня висота 24 метрів, повнота 0.8, тип лісу Сх/Вс, рельєф рівнинний, експозиція _____, ґрунт дерново-підзолистий, підріст _____, підлісок _____

Лісопатологічна характеристика насадження

Вид пошкодження насадження (лісова пожежа, буревій, сніголам, обледеніння, відмирання та всихання дерев, захаращеність, об'їдання шкідниками хвої/листя, наявність гусені, масовий літ метеликів, опадання хвої/листя, відлущення кори на стовбурах та інші ознаки, не характерні для нормального стану дерев)

всихання дерев, ланки, горіх та тигропад

Ступінь пошкодження, ураження: _____

(поодинокі/слабке, середнє, сильне)

Вид розподілу пошкоджених дерев: _____

(поодинокий, груповий, куртинний)

Обсяг ушкодженої деревини на 1 гектарі (окомірно) 42 куб. метрів, у тому числі сухостійної 35 куб. метрів

Ознаки погіршення стану лісових насаджень виявив:

майстер лісу

(посада)

17 11 2020 року

(підпис)

(ініціали та прізвище)

лісничий

(лісничий (помічник лісничого))

17 11 2020 року

(підпис)

(ініціали та прізвище)

Висновок інженера відділу (сектору) охорони і захисту лісу державного лісогосподарського (лісомисливського) підприємства або представника державного спеціалізованого лісозахисного підприємства щодо необхідності здійснення лісозахисних чи інших заходів з поліпшення санітарного стану лісів за результатами огляду санітарного стану лісової ділянки:

потребує проведення СРВ

Інж. ОЗЛ _____

(посада)

20 11 2020 року

(підпис)

Присяжнюк С.В.

(ініціали та прізвище)

ПОВІДОМЛЕННЯ
про появу ознак погіршення санітарного стану лісових насаджень

Житомирська область

(Автономна Республіка Крим, область)

ДП «Баранівське ЛМГ»

(найменування власника лісів, постійного лісокористувача)

Лісництво Хоботівське урочище _____
квартал № 12 виділ № 2 ділянка № _____ площа 4.7 гектарів

Таксаційна характеристика насадження

Склад 50% дуб + 50% бер вік 58 років, бонітет 1а середній діаметр 16 сантиметрів,
середня висота 15 метрів, повнота 0.8, тип лісу субс, рельєф
рівнинний, експозиція _____, ґрунт дерново-підзолистий, підріст
_____, підлісок _____

Лісопатологічна характеристика насадження

Вид пошкодження насадження (лісова пожежа, буревій, сніголам, обледеніння, відмирання та всихання дерев, захаращеність, об'їдання шкідниками хвої/листя, наявність гусені, масовий літ метеликів, опадання хвої/листя, відлущення кори на стовбурах та інші ознаки, не характерні для нормального стану дерев)

всихання дерев сосни, верхівковий короз

Ступінь пошкодження, ураження: _____
(поодинокі, слабе, середнє, сильне)

Вид розподілу пошкоджених дерев: _____
(поодинокий, груповий, куртинний)

Обсяг ушкодженої деревини на 1 гектарі (окомірно) 42 куб. метрів, у тому числі сухостійної 40 куб. метрів

Ознаки погіршення стану лісових насаджень виявив:

_____ майстер лісу _____
(посада) _____ (підпис) _____ (ініціали та прізвище)

18 11 2020 року

_____ лісничий _____
(лісничий (помічник лісничого)) _____ (підпис) _____ (ініціали та прізвище)

13 11 2020 року

Висновок інженера відділу (сектору) охорони і захисту лісу державного лісогосподарського (лісомисливського) підприємства або представника державного спеціалізованого лісозахисного підприємства щодо необхідності здійснення лісозахисних чи інших заходів з поліпшення санітарного стану лісів за результатами огляду санітарного стану лісової ділянки:

потребує проведення СРВ

Інж. ОЗЛ _____ Присяжнюк С.В.
(посада) _____ (підпис) _____ (ініціали та прізвище)

19 11 2020 року

ПОВІДОМЛЕННЯ
про появу ознак погіршення санітарного стану лісових насаджень

Житомирська область

(Автономна Республіка Крим, область)

ДП «Баранівське ЛМГ»

(найменування власника лісів, постійного лісокористувача)

Лісництво Хобдинське урочище _____
квартал № 93 виділ № 1 ділянка № _____ площа 3,1 гектарів

Таксаційна характеристика насадження

Склад Ялиственник вік 58 років, бонітет 2, середній діаметр 10 сантиметрів,
середня висота 19 метрів, повнота 0,9, тип лісу СХДС, рельєф
рівнинний, експозиція _____, ґрунт дерново-підзолистий, підріст
_____, підлісок _____

Лісопатологічна характеристика насадження

Вид пошкодження насадження (лісова пожежа, буревій, сніголам, обледеніння, відмирання та всихання дерев, захаращеність, об'їдання шкідниками хвої/листя, наявність гусені, масовий літ метеликів, опадання хвої/листя, відлущення кори на стовбурах та інші ознаки, не характерні для нормального стану дерев)

всихання дерев ялинок, короїд типпограф

Ступінь пошкодження, ураження: середнє
(поодинокі, слабке, середнє, сильне)

Вид розподілу пошкоджених дерев: груповий
(поодинокий, груповий, куртинний)

Обсяг ушкодженої деревини на 1 гектарі (окомірно) 41 куб. метрів, у тому числі сухостійної 35 куб. метрів

Ознаки погіршення стану лісових насаджень виявив:

майстер лісу _____
(посада) _____ (підпис) Мутаківський В.А. (ініціали та прізвище)

13 11 2020 року

лісничий _____
(лісничий (помічник лісничого)) _____ (підпис) Гусак В.А. (ініціали та прізвище)

13 11 2020 року

Висновок інженера відділу (сектору) охорони і захисту лісу державного лісогосподарського (лісомисливського) підприємства або представника державного спеціалізованого лісозахисного підприємства щодо необхідності здійснення лісозахисних чи інших заходів з поліпшення санітарного стану лісів за результатами огляду санітарного стану лісової ділянки:

потребує проведення АРВ

Інж. ОЗЛ _____
(посада) _____ (підпис) _____ (ініціали та прізвище)

19 11 2020 року

ПОВІДОМЛЕННЯ
про появу ознак погіршення санітарного стану лісових насаджень

Житомирська область

(Автономна Республіка Крим, область)

ДП «Баранівське ЛМГ»

(найменування власника лісів, постійного лісокористувача)

Лісництво Хоробиське

квартал № 85

виділ № 27

урочище _____

ділянка № _____

площа 3,2 гектарів

Таксаційна характеристика насадження

Склад 90% бер., вік 81 років, бонітет 1, середній діаметр 36 сантиметрів, середня висота 26 метрів, повнота 0,7, тип лісу В3ХС, рельєф рівнинний, експозиція _____, ґрунт дерново-підзолистий, підріст _____, підлісок _____

Лісопатологічна характеристика насадження

Вид пошкодження насадження (лісова пожежа, буревій, сніголам, обледеніння, відмирання та всихання дерев, захаращеність, об'їдання шкідниками хвої/листя, наявність гусені, масовий літ метеликів, опадання хвої/листя, відлущення кори на стовбурах та інші ознаки, не характерні для нормального стану дерев)

всихання деревсопи, верхівковий кропід

Ступінь пошкодження, ураження: _____

(поодинокі, слабке, середнє, сильне)

Вид розподілу пошкоджених дерев: _____

(поодинокий, груповий, куртинний)

Обсяг ушкодженої деревини на 1 гектарі (окомірно) 40 куб. метрів, у тому числі сухостійної 35 куб. метрів

Ознаки погіршення стану лісових насаджень виявив:

майстер лісу _____

(посада)

(підпис)

(ініціали та прізвище)

09 11 2020 року

лісничий _____

(лісничий (помічник лісничого))

(підпис)

(ініціали та прізвище)

09 11 2020 року

Висновок інженера відділу (сектору) охорони і захисту лісу державного лісогосподарського (лісомисливського) підприємства або представника державного спеціалізованого лісозахисного підприємства щодо необхідності здійснення лісозахисних чи інших заходів з поліпшення санітарного стану лісів за результатами огляду санітарного стану лісової ділянки:

потребує проведення СРВ

Інж. ОЗЛ _____

(посада)

(підпис)

Присяжнюк С.В.

(ініціали та прізвище)

13 11 2020 року

ПОВІДОМЛЕННЯ
про появу ознак погіршення санітарного стану лісових насаджень

Житомирська область

(Автономна Республіка Крим, область)

ДП «Баранівське ЛМГ»

(найменування власника лісів, постійного лісокористувача)

Лісництво Харківське

квартал № 97

виділ № 17

урочище _____

ділянка № _____

площа 2,8 гектарів

Таксаційна характеристика насадження

Склад 100% бер., вік 47 років, бонітет 1а, середній діаметр 22 сантиметрів, середня висота 20 метрів, повнота 0,8, тип лісу СЗРБС, рельєф рівнинний, експозиція _____, ґрунт дерново-підзолистий, підріст _____, підлісок _____

Лісопатологічна характеристика насадження

Вид пошкодження насадження (лісова пожежа, буревій, сніголам, обледеніння, відмирання та всихання дерев, захаращеність, об'їдання шкідниками хвої/листя, наявність гусені, масовий літ метеликів, опадання хвої/листя, відлущення кори на стовбурах та інші ознаки, не характерні для нормального стану дерев)

всихання дерев основи, верхівковий кроїг

Ступінь пошкодження, ураження: _____

середнє
(поодинокі, слабке, середнє, сильне)

Вид розподілу пошкоджених дерев: _____

груповий
(поодинокий, груповий, куртинний)

Обсяг ушкодженої деревини на 1 гектарі (окомірно) 34 куб. метрів, у тому числі сухостійної 30 куб. метрів

Ознаки погіршення стану лісових насаджень виявив:

майстер лісу _____

(посада)

(підпис)

Шарова О.В.
(ініціали та прізвище)

09 11 2020 року

лісничий _____

(лісничий (помічник лісничого))

(підпис)

Кисель О.А.
(ініціали та прізвище)

09 11 2020 року

Висновок інженера відділу (сектору) охорони і захисту лісу державного лісогосподарського (лісомисливського) підприємства або представника державного спеціалізованого лісозахисного підприємства щодо необхідності здійснення лісозахисних чи інших заходів з поліпшення санітарного стану лісів за результатами огляду санітарного стану лісової ділянки:

потреба проведення СРБ

Інж. ОЗЛ _____

(посада)

(підпис)

Присяжнюк С.В.

(ініціали та прізвище)

13 11 2020 року

ПОВІДОМЛЕННЯ
про появу ознак погіршення санітарного стану лісових насаджень

Житомирська область

(Автономна Республіка Крим, область)

ДП «Баранівське ЛМГ»

(найменування власника лісів, постійного лісокористувача)

Лісництво Хотимське урочище _____
квартал № 100 виділ № 11 ділянка № _____ площа 2.0 гектарів

Таксаційна характеристика насадження

Склад 70% берези / 30% сосни вік 20 років, бонітет 1, середній діаметр 22 сантиметрів, середня висота 23 метрів, повнота 0.7 тип лісу БЗХС, рельєф рівнинний, експозиція _____, ґрунт дерново-підзолистий, підріст _____, підлісок _____

Лісопатологічна характеристика насадження

Вид пошкодження насадження (лісова пожежа, буревій, сніголам, обледеніння, відмирання та всихання дерев, захаращеність, об'їдання шкідниками хвої/листя, наявність гусені, масовий літ метеликів, опадання хвої/листя, відлущення кори на стовбурах та інші ознаки, не характерні для нормального стану дерев)

всихання дерев основи верхівковий кордог

Ступінь пошкодження, ураження: середня
(поодинокі, слабка, середня, сильна)

Вид розподілу пошкоджених дерев: груповий
(поодинокі, груповий, куртинний)

Обсяг ушкодженої деревини на 1 гектарі (окомірно) 25 куб. метрів, у тому числі сухостійної 20 куб. метрів

Ознаки погіршення стану лісових насаджень виявив:

майстер лісу _____
(посада) _____ (підпис) _____
(ініціали та прізвище) Шарова О.В.

09 11 2020 року

лісничий _____
(лісничий (помічник лісничого) _____ (підпис) _____
(ініціали та прізвище) Кисель О.А.

09 11 2020 року

Висновок інженера відділу (сектору) охорони і захисту лісу державного лісогосподарського (лісомисливського) підприємства або представника державного спеціалізованого лісозахисного підприємства щодо необхідності здійснення лісозахисних чи інших заходів з поліпшення санітарного стану лісів за результатами огляду санітарного стану лісової ділянки:

потребує перевірки СРВ

Інж. ОЗЛ _____
(посада) _____ (підпис) _____
(ініціали та прізвище) Присяжнюк С.В.

13 11 2020 року

ПОВІДОМЛЕННЯ
про появу ознак погіршення санітарного стану лісових насаджень

Житомирська область

(Автономна Республіка Крим, область)

ДП «Баранівське ЛМГ»

(найменування власника лісів, постійного лісокористувача)

Лісництво Ховбогиссе урочище _____
квартал № 101 виділ № 18 ділянка № _____ площа 1,1 гектарів

Таксаційна характеристика насадження

Склад 10С3+Вп, вік 56 років, бонітет 1а, середній діаметр 26 сантиметрів, середня висота 24 метрів, повнота 0,7, тип лісу схт8с, рельєф рівнинний, експозиція _____, ґрунт дерново-підзолистий, підріст _____, підлісок _____

Лісопатологічна характеристика насадження

Вид пошкодження насадження (лісова пожежа, буревій, сніголам, обледеніння, відмирання та всихання дерев, захаращеність, об'їдання шкідниками хвої/листя, наявність гусені, масовий літ метеликів, опадання хвої/листя, відлущення кори на стовбурах та інші ознаки, не характерні для нормального стану дерев) _____

Супінь пошкодження, ураження: середнє
(поодинокі, слабке, середнє, сильне)

Вид розподілу пошкоджених дерев: груповий
(поодинокі, груповий, куртинний)

Обсяг ушкодженої деревини на 1 гектарі (окомірно) 39 куб. метрів, у тому числі сухостійної 35 куб. метрів

Ознаки погіршення стану лісових насаджень виявив:

майстер лісу (посада)	<u>М</u> (підпис)	<u>Мерепе О.В.</u> (ініціали та прізвище)
<u>09</u> <u>11</u> <u>2020</u> року		
лісничий (лісничий (помічник лісничого))	<u>Р</u> (підпис)	<u>Рисава О.А.</u> (ініціали та прізвище)
<u>09</u> <u>11</u> <u>2020</u> року		

Висновок інженера відділу (сектору) охорони і захисту лісу державного лісгосподарського (лісомисливського) підприємства або представника державного спеціалізованого лісозахисного підприємства щодо необхідності здійснення лісозахисних чи інших заходів з поліпшення санітарного стану лісів за результатами огляду санітарного стану лісової ділянки:

потребує проведення СРВ
Інж. ОЗЛ _____ Присяжнюк С.В.
(посада) (підпис) (ініціали та прізвище)
13 11 2020 року

ПОВІДОМЛЕННЯ
про появу ознак погіршення санітарного стану лісових насаджень

Житомирська область

(Автономна Республіка Крим, область)

ДП «Баранівське ЛМГ»

(найменування власника лісів, постійного лісокористувача)

Лісництво Хоботиське урочище _____
квартал № 102 виділ № 16 ділянка № _____ площа 0.9 гектарів

Таксаційна характеристика насадження

Склад 10С3, вік 58 років, бонітет II, середній діаметр 46 сантиметрів,
середня висота 23 метрів, повнота 0.8, тип лісу ВЛЖС, рельєф
рівнинний, експозиція _____, ґрунт дерново-підзолистий, підріст
_____, підлісок _____

Лісопатологічна характеристика насадження

Вид пошкодження насадження (лісова пожежа, буревій, сніголам, обледеніння, відмирання та всихання дерев, захаращеність, об'їдання шкідниками хвої/листя, наявність гусені, масовий літ метеликів, опадання хвої/листя, відлущення кори на стовбурах та інші ознаки, не характерні для нормального стану дерев)

всихання дерев сосни, верхівковий горіж

Ступінь пошкодження, ураження: середня
(поодинокі, слабке, середнє, сильне)

Вид розподілу пошкоджених дерев: груповий
(поодинокий, груповий, куртинний)

Обсяг ушкодженої деревини на 1 гектарі (окомірно) 41 куб. метрів, у тому числі сухостійної 35 куб. метрів

Ознаки погіршення стану лісових насаджень виявив:

майстер лісу	<u>[підпис]</u>	<u>Шекера О.В.</u>
(посада)	(підпис)	(ініціали та прізвище)
<u>09</u> <u>11</u> <u>2020</u> року		
лісничий	<u>[підпис]</u>	<u>Гусар О.В.</u>
(лісничий (помічник лісничого))	(підпис)	(ініціали та прізвище)
<u>09</u> <u>11</u> <u>2020</u> року		

Висновок інженера відділу (сектору) охорони і захисту лісу державного лісогосподарського (лісомисливського) підприємства або представника державного спеціалізованого лісозахисного підприємства щодо необхідності здійснення лісозахисних чи інших заходів з поліпшення санітарного стану лісів за результатами огляду санітарного стану лісової ділянки:

потребує проведення СРВ

Інж. ОЗЛ	<u>[підпис]</u>	Присяжнюк С.В.
(посада)	(підпис)	(ініціали та прізвище)
<u>13</u> <u>11</u> <u>2020</u> року		

ПОВІДОМЛЕННЯ
про появу ознак погіршення санітарного стану лісових насаджень

Житомирська область

(Автономна Республіка Крим, область)

ДП «Баранівське ЛМГ»

(найменування власника лісів, постійного лісокористувача)

Лісництво Землі ЛМГ урочище _____
квартал № 8 виділ № 1 ділянка № _____ площа 2,9 гектарів

Таксаційна характеристика насадження

Склад СРДМБ+Б+В, вік 80 років, бонітет 1, середній діаметр 52 сантиметрів,
середня висота 25 метрів, повнота 0,7 тип лісу СБД, рельєф _____,
експозиція _____, ґрунт _____, підріст _____,
підлісок _____

Лісопатологічна характеристика насадження

Вид пошкодження насадження (лісова пожежа, буревій, сніголам, обледеніння відмирання та всихання дерев, захаращеність, об'їдання шкідниками хвої/листя, наявність гусені, масовий літ метеликів, опадання хвої/листя, відлущення кори на стовбурах та інші ознаки, не характерні для нормального стану дерев) Позначити руб. Значити

Ступінь пошкодження, ураження: _____ (поодинокі,
слабке, середнє, сильне)

Вид розподілу пошкоджених дерев: розсіяні (поодинокий,
груповий, куртинний)

Обсяг ушкодженої деревини на 1 гектарі (окомірно) 37 куб. метрів, у тому числ
сухостійної 27 куб. метрів

Ознаки погіршення стану лісових насаджень виявив:

В. Мейстер
(посада)

Лісник
(підпис)

Михайло С.М.
(ініціали та прізвище)

11. 12 20 20 року

В. Мейстер
(лісничий (помічник лісничого))

Лісник
(підпис)

Михайло С.М.
(ініціали та прізвище)

14. 12 20 20 року

Висновок інженера відділу (сектору) охорони і захисту лісу державного лісгосподарського (лісомисливського) підприємства або представника державного спеціалізованого лісозахисного підприємства щодо необхідності здійснення лісозахисних чи інших заходів з поліпшення санітарного стану лісів за результатами огляду санітарного стану лісової ділянки: Лісник СРБ

Лісник СРБ
(посада)

Лісник
(підпис)

Лісник СРБ
(ініціали та прізвище)

15. 12 20 20 року

ПОВІДОМЛЕННЯ
про наяву ознак погіршення санітарного стану лісових насаджень

Житомирська область

(Автономна Республіка Крим, область)

ДП «Баранівське ЛМГ»

(найменування власника лісів, постійного лісокористувача)

Лісництво Земляничне урочище _____
квартал № 8 виділ № 3 ділянка № _____ площа 4,9 гектарів

Таксаційна характеристика насадження

Склад 4х3 кл вік 80 років, бонітет 1, середній діаметр 18 сантиметрів,
середня висота 15 метрів, повнота 0,6 тип лісу (3ГР), рельєф _____,
експозиція _____, ґрунт _____, підріст _____,
підлісок _____

Лісопатологічна характеристика насадження

Вид пошкодження насадження (лісова пожежа, буревій, сніголам, обледеніння, відмирання та всихання дерев, захаращеність, об'їдання шкідниками хвої/листя, наявність гусені, масовий літ метеликів, опадання хвої/листя, відлущення кори на стовбурах та інші ознаки, не характерні для нормального стану дерев) вигини, порубки, сніголам

Ступінь пошкодження, ураження: _____ (поодинокі,
слабке, середнє, сильне)

Вид розподілу пошкоджених дерев: _____ (поодинокий,
груповий, куртинний)

Обсяг ушкодженої деревини на 1 гектарі (окомірно) 30 куб. метрів, у тому числі
сухостійної 30 куб. метрів

Ознаки погіршення стану лісових насаджень виявив:

О. Мештер, М.С.
(посада)

(підпис)

(ініціали та прізвище)

11.12 2020 року

М.С. Мештер
(лісничий (помічник лісничого))

(підпис)

(ініціали та прізвище)

14.12 2020 року

Висновок інженера відділу (сектору) охорони і захисту лісу державного лісогосподарського (лісомисливського) підприємства або представника державного спеціалізованого лісозахисного підприємства щодо необхідності здійснення лісозахисних чи інших заходів з поліпшення санітарного стану лісів за результатами огляду санітарного стану лісової ділянки: немає

(посада)

(підпис)

(ініціали та прізвище)

15.12 2020 року

ПОВІДОМЛЕННЯ
про появу ознак погіршення санітарного стану лісових насаджень

Житомирська область

(Автономна Республіка Крим, область)

ДП «Баранівське ЛМГ»

(найменування власника лісів, постійного лісокористувача)

Лісництво Заріччівське урочище _____
квартал № 10 виділ № 12 ділянка № _____ площа 1,1 гектарів

Таксаційна характеристика насадження

Склад Мелітополь, вік 65 років, бонітет 18, середній діаметр 28 сантиметрів, середня висота 25 метрів, повнота 0,6 тип лісу С21201, рельєф _____, експозиція _____, ґрунт _____, підріст _____, підлісок _____

Лісопатологічна характеристика насадження

Вид пошкодження насадження (лісова пожежа, буревій, сніголам, обледеніння, відмирання та всихання дерев, захаращеність, об'їдання шкідниками хвої/листя, наявність гусені, масовий літ метеликів, опадання хвої/листя, відлущення кори на стовбурах та інші ознаки, не характерні для нормального стану дерев) визначити

Ступінь пошкодження, ураження: _____ (поодинокі, слабе, середнє, сильне)

Вид розподілу пошкоджених дерев: _____ (поодинокий, груповий, куртинний)

Обсяг ушкодженої деревини на 1 гектарі (окомірно) 36 куб. метрів, у тому числі сухостійної 30 куб. метрів

Ознаки погіршення стану лісових насаджень виявив:

А. Майстер
(посада)

(підпис)

(ініціали та прізвище)

11.12 2020 року

М. П. 1-10
(лісничий (помічник лісничого))

(підпис)

(ініціали та прізвище)

14.12 2020 року

Висновок інженера відділу (сектору) охорони і захисту лісу державного лісогосподарського (лісомисливського) підприємства або представника державного спеціалізованого лісозахисного підприємства щодо необхідності здійснення лісозахисних чи інших заходів з поліпшення санітарного стану лісів за результатами огляду санітарного стану лісової ділянки: непридатні СРВ

(посада)

(підпис)

(ініціали та прізвище)

15.12 2020 року

ПОВІДОМЛЕННЯ
про появу ознак погіршення санітарного стану лісових насаджень

Житомирська область

(Автономна Республіка Крим, область)

ДП «Баранівське ЛМГ»

(найменування власника лісів, постійного лісокористувача)

Лісництво Зиманівське урочище _____
квартал № 29 виділ № 21 ділянка № _____ площа 65 гектарів

Таксаційна характеристика насадження

Склад Різноманітне вік 29 років, бонітет 4 середній діаметр 18 сантиметрів,
середня висота 18 метрів, повнота 0.7 тип лісу С3(Д) рельєф _____
експозиція _____, ґрунт _____, підріст _____,
підлісок _____

Лісопатологічна характеристика насадження

Вид пошкодження насадження (лісова пожежа, буревій, сніголам, обледеніння, відмирання та всихання дерев, захаращеність, об'їдання шкідниками хвої/листя, наявність гусені, масовий літ метеликів, опадання хвої/листя, відлущення кори на стовбурах та інші ознаки, не характерні для нормального стану дерев) Висихання хвої 2 мкм

Ступінь пошкодження, ураження: _____ (поодинокі,
слабке, середнє, сильне)

Вид розподілу пошкоджених дерев: урочись (поодинокий,
груповий, куртинний)

Обсяг ушкодженої деревини на 1 гектарі (окомірно) 22 куб. метрів, у тому числі сухостійної 18 куб. метрів

Ознаки погіршення стану лісових насаджень виявив:

Майстер
(посада)

Степан
(підпис)

Степан С. В.
(ініціали та прізвище)

11.12. 2020 року

М. М. П.
(лісничий (помічник лісничого))

Степан
(підпис)

Степан С. В.
(ініціали та прізвище)

14.12. 2020 року

Висновок інженера відділу (сектору) охорони і захисту лісу державного лісогосподарського (лісомисливського) підприємства або представника державного спеціалізованого лісозахисного підприємства щодо необхідності здійснення лісозахисних чи інших заходів з поліпшення санітарного стану лісів за результатами огляду санітарного стану лісової ділянки: М. М. П. С. В.

М. М. П.
(посада)

Степан
(підпис)

Степан С. В.
(ініціали та прізвище)

15.12. 2020 року

ПОВІДОМЛЕННЯ
про появу ознак погіршення санітарного стану лісових насаджень

Житомирська область

(Автономна Республіка Крим, область)

ДП «Баранівське ЛМГ»

(найменування власника лісів, постійного лісокористувача)

Лісництво Заручинське урочище _____
квартал № 34 виділ № 30 ділянка № _____ площа 2,9 гектарів

Таксаційна характеристика насадження

Склад Білізуба + Б.В.В. вік 66 років, бонітет 1 середній діаметр 28 сантиметрів,
середня висота 24 метрів, повнота 0,1 тип лісу С3ГД рельєф _____
експозиція _____ ґрунт _____ підріст _____
підлісок _____

Лісопатологічна характеристика насадження

Вид пошкодження насадження (лісова пожежа, буревій, сніголам, обледеніння, відмирання та всихання дерев, захаращеність, об'їдання шкідниками хвої/листя, наявність гусені, масовий літ метеликів, опадання хвої/листя, відлущення кори на стовбурах та інші ознаки, не характерні для нормального стану дерев) Висихання хвої

Ступінь пошкодження, ураження: _____ (поодинокі,
слабке, середнє, сильне)

Вид розподілу пошкоджених дерев: зростаючий (поодинокий,
груповий, куртинний)

Обсяг ушкодженої деревини на 1 гектарі (окомірно) 35 куб. метрів, у тому числі сухостійної 28 куб. метрів

Ознаки погіршення стану лісових насаджень виявив:

<u>Майстер Н.У.</u> (посада)	<u>[Підпис]</u> (підпис)	<u>Григорук С.В.</u> (ініціали та прізвище)
<u>11.12</u> 20 <u>20</u> року		
<u>Лісничий</u> (лісничий (помічник лісничого))	<u>[Підпис]</u> (підпис)	<u>Величко В.П.</u> (ініціали та прізвище)
<u>14.12</u> 20 <u>20</u> року		

Висновок інженера відділу (сектору) охорони і захисту лісу державного лісогосподарського (лісомисливського) підприємства або представника державного спеціалізованого лісозахисного підприємства щодо необхідності здійснення лісозахисних чи інших заходів з поліпшення санітарного стану лісів за результатами огляду санітарного стану лісової ділянки: немає

<u>Інк. Р.П.</u> (посада)	<u>[Підпис]</u> (підпис)	<u>Григорук С.В.</u> (ініціали та прізвище)
<u>15.12</u> 20 <u>20</u> року		

ПОВІДОМЛЕННЯ
про появу ознак погіршення санітарного стану лісових насаджень

Житомирська область

(Автономна Республіка Крим, область)

ДП «Баранівське ЛМГ»

(найменування власника лісів, постійного лісокористувача)

Лісництво Баранівське урочище _____
квартал № 55 виділ № 4 ділянка № _____ площа 9,7 гектарів

Таксаційна характеристика насадження

Склад 90% Б + 10% Д вік 61 років, бонітет ІВ середній діаметр 32 сантиметрів,
середня висота 26 метрів, повнота 0,7 тип лісу С2ГД, рельєф _____,
експозиція _____, ґрунт _____, підріст _____,
підлісок _____

Лісопатологічна характеристика насадження

Вид пошкодження насадження (лісова пожежа, буревій, сніголам, обледеніння, відмирання та всихання дерев, захаращеність, об'їдання шкідниками хвої/листя, наявність гусені, масовий літ метеликів, опадання хвої/листя, відлущення кори на стовбурах та інші ознаки, не характерні для нормального стану дерев) Висихання дерев

Ступінь пошкодження, ураження: _____ (поодинокі,
слабке, середнє, сильне)

Вид розподілу пошкоджених дерев: _____ (поодинокий,
груповий, куртинний)

Обсяг ушкодженої деревини на 1 гектарі (окомірно) 39 куб. метрів, у тому числі сухостійної 30 куб. метрів

Ознаки погіршення стану лісових насаджень виявив:

4.11.19
(посада)

[підпис]
(підпис)

Посада А В
(ініціали та прізвище)

11.12 2020 року

посада 1-26
(лісничий (помічник лісничого))

[підпис]
(підпис)

Посада В П
(ініціали та прізвище)

14.12 2020 року

Висновок інженера відділу (сектору) охорони і захисту лісу державного лісогосподарського (лісомисливського) підприємства або представника державного спеціалізованого лісозахисного підприємства щодо необхідності здійснення лісозахисних чи інших заходів з поліпшення санітарного стану лісів за результатами огляду санітарного стану лісової ділянки: загальне СРБ

посада 03А
(посада)

[підпис]
(підпис)

Посада С К
(ініціали та прізвище)

15.12 2020 року

ПОВІДОМЛЕННЯ
про появу ознак погіршення санітарного стану лісових насаджень

Житомирська область

(Автономна Республіка Крим, область)

ДП «Баранівське ЛМГ»

(найменування власника лісів, постійного лісокористувача)

Лісництво Зиминівське урочище _____
квартал № 55 виділ № 11 ділянка № _____ площа 98 гектарів

Таксаційна характеристика насадження

Склад 104% 160 вік 69 років, бонітет 18, середній діаметр 32 сантиметрів,
середня висота 26 метрів, повнота 66, тип лісу С2ГДС, рельєф _____,
експозиція _____, ґрунт _____, підріст _____,
підлісок _____

Лісопатологічна характеристика насадження

Вид пошкодження насадження (лісова пожежа, буревій, сніголам, обледеніння, відмирання та всихання дерев, захаращеність, об'їдання шкідниками хвої/листя, наявність гусені, масовий літ метеликів, опадання хвої/листя, відлущення кори на стовбурах та інші ознаки, не характерні для нормального стану дерев) Висихання хвої/листя

Ступінь пошкодження, ураження: _____ (поодинокі,
слабке, середнє, сильне)

Вид розподілу пошкоджених дерев: _____ (поодинокий,
груповий, куртинний)

Обсяг ушкодженої деревини на 1 гектарі (окомірно) 36 куб. метрів, у тому числі сухостійної 25 куб. метрів

Ознаки погіршення стану лісових насаджень виявив:

<u>14.12</u> (посада)	<u>[підпис]</u> (підпис)	<u>Високий А.В.</u> (ініціали та прізвище)
<u>14.12</u> 20 <u>20</u> року		
<u>14.12</u> (лісничий (помічник лісничого))	<u>[підпис]</u> (підпис)	<u>Високий А.В.</u> (ініціали та прізвище)
<u>14.12</u> 20 <u>20</u> року		

Висновок інженера відділу (сектору) охорони і захисту лісу державного лісогосподарського (лісомисливського) підприємства або представника державного спеціалізованого лісозахисного підприємства щодо необхідності здійснення лісозахисних чи інших заходів з поліпшення санітарного стану лісів за результатами огляду санітарного стану лісової ділянки: погіршення СРБ

<u>14.12</u> (посада)	<u>[підпис]</u> (підпис)	<u>Високий А.В.</u> (ініціали та прізвище)
<u>15.12</u> 20 <u>20</u> року		

ПОВІДОМЛЕННЯ
про появу ознак погіршення санітарного стану лісових насаджень

Житомирська область

(Автономна Республіка Крим, область)

ДП «Баранівське ЛМГ»

(найменування власника лісів, постійного лісокористувача)

Лісництво Житомирське урочище _____
квартал № 55 виділ № 13 ділянка № _____ площа 6.3 гектарів

Таксаційна характеристика насадження

Склад Сосна вік 62 років, бонітет 10 середній діаметр 32 сантиметрів,
середня висота 26 метрів, повнота 0.7, тип лісу С2Г2С, рельєф _____,
експозиція _____, ґрунт _____, підріст _____,
підлісок _____

Лісопатологічна характеристика насадження

Вид пошкодження насадження (лісова пожежа, буревій, сніголам, обледеніння, відмирання та всихання дерев, захаращеність, об'їдання шкідниками хвої/листя, наявність гусені, масовий літ метеликів, опадання хвої/листя, відлущення кори на стовбурах та інші ознаки, не характерні для нормального стану дерев) Висихання дерев

Висихання дерев

Ступінь пошкодження, ураження: _____ (поодинокі,
слабке, середнє, сильне)

Вид розподілу пошкоджених дерев: _____ (поодинокі,
груповий, куртинний)

Обсяг ушкодженої деревини на 1 гектарі (окомірно) 38 куб. метрів, у тому числі сухостійної 30 куб. метрів

Ознаки погіршення стану лісових насаджень виявив:

М. М. Ч.
(посада)

[Підпис]
(підпис)

Власник А. Б.
(ініціали та прізвище)

11.12 20 20 року

М. М. Ч.
(лісничий (помічник лісничого))

[Підпис]
(підпис)

Власник А. Б.
(ініціали та прізвище)

14.12 20 20 року

Висновок інженера відділу (сектору) охорони і захисту лісу державного лісогосподарського (лісомисливського) підприємства або представника державного спеціалізованого лісозахисного підприємства щодо необхідності здійснення лісозахисних чи інших заходів з поліпшення санітарного стану лісів за результатами огляду санітарного стану лісової ділянки: не потрібні СРВ

М. М. Ч.
(посада)

[Підпис]
(підпис)

Власник А. Б.
(ініціали та прізвище)

16.12 20 20 року

ПОВІДОМЛЕННЯ
про появу ознак погіршення санітарного стану лісових насаджень

Житомирська область

(Автономна Республіка Крим, область)

ДП «Баранівське ЛМГ»

(найменування власника лісів, постійного лісокористувача)

Лісництво Змінянське урочище _____
квартал № 89 виділ № 26 ділянка № 1 площа 12.1 гектарів

Таксаційна характеристика насадження

Склад Біліза 113 вік 71 років, бонітет 1 середній діаметр 26 сантиметрів,
середня висота 13 метрів, повнота 98 тип лісу С2ГД, рельєф _____,
експозиція _____, ґрунт _____, підріст _____,
підлісок _____

Лісопатологічна характеристика насадження

Вид пошкодження насадження (лісова пожежа, буревій, сніголам, обледеніння, відмирання та всихання дерев, захаращеність, об'їдання шкідниками хвої/листя, наявність гусені, масовий літ метеликів, опадання хвої/листя, відлущення кори на стовбурах та інші ознаки, не характерні для нормального стану дерев) Виснаження

Ступінь пошкодження, ураження: середнє (поодинокі, слабе, середнє, сильне)

Вид розподілу пошкоджених дерев: груповий (поодинокий, груповий, куртинний)

Обсяг ушкодженої деревини на 1 гектарі (окомірно) 18 куб. метрів, у тому числі сухостійної 10 куб. метрів

Ознаки погіршення стану лісових насаджень виявив:

<u>11.12</u> (посада)	<u>[підпис]</u> (підпис)	<u>Тришукан С.В.</u> (ініціали та прізвище)
<u>11.12</u> 20 <u>20</u> року		
<u>[підпис]</u> (лісничий (помічник лісничого))	<u>[підпис]</u> (підпис)	<u>Тришукан С.В.</u> (ініціали та прізвище)
<u>14.12</u> 20 <u>20</u> року		

Висновок інженера відділу (сектору) охорони і захисту лісу державного лісогосподарського (лісомисливського) підприємства або представника державного спеціалізованого лісозахисного підприємства щодо необхідності здійснення лісозахисних чи інших заходів з поліпшення санітарного стану лісів за результатами огляду санітарного стану лісової ділянки: Виснаження СРБ

<u>11.12</u> (посада)	<u>[підпис]</u> (підпис)	<u>Тришукан С.В.</u> (ініціали та прізвище)
<u>15.12</u> 20 <u>20</u> року		

ПОВІДОМЛЕННЯ
про появу ознак погіршення санітарного стану лісових насаджень

Житомирська область

(Автономна Республіка Крим, область)

ДП «Баранівське ЛМГ»

(найменування власника лісів, постійного лісокористувача)

Лісництво Житомирське урочище _____
квартал № 95 виділ № 8 ділянка № _____ площа 0,8 гектарів

Таксаційна характеристика насадження

Склад Білі берізки вік 67 років, бонітет IV середній діаметр 28 сантиметрів,
середня висота 25 метрів, повнота 0,6 тип лісу Р3/ДС, рельєф _____,
експозиція _____, ґрунт _____, підріст _____,
підлісок _____

Лісопатологічна характеристика насадження

Вид пошкодження насадження (лісова пожежа, буревій, сніголам, обледеніння, відмирання та всихання дерев, захаращеність, об'їдання шкідниками хвої/листя, наявність гусені, масовий літ метеликів, опадання хвої/листя, відлущення кори на стовбурах та інші ознаки, не характерні для нормального стану дерев) Виснаження хвої

Ступінь пошкодження, ураження: _____ (поодинокі,
слабке, Середнє, сильне)

Вид розподілу пошкоджених дерев: Уривий (поодинокий,
груповий, куртинний)

Обсяг ушкодженої деревини на 1 гектарі (окомірно) 28 куб. метрів, у тому числі
сухостійної 20 куб. метрів

Ознаки погіршення стану лісових насаджень виявив:

Майстер Н.У.
(посада)

[Підпис]
(підпис)

Майстер Н.У.
(ініціали та прізвище)

11.12 2020 року

М.П. [Підпис]
(лісничий (помічник лісничого))

[Підпис]
(підпис)

Майстер Н.У.
(ініціали та прізвище)

14.12 2020 року

Висновок інженера відділу (сектору) охорони і захисту лісу державного лісгосподарського (лісомисливського) підприємства або представника державного спеціалізованого лісозахисного підприємства щодо необхідності здійснення лісозахисних чи інших заходів з поліпшення санітарного стану лісів за результатами огляду санітарного стану лісової ділянки: постійне СРВ

Іван О.П.
(посада)

[Підпис]
(підпис)

Майстер Н.У.
(ініціали та прізвище)

15.12 2020 року

ПОВІДОМЛЕННЯ
про появу ознак погіршення санітарного стану лісових насаджень

Житомирська область

(Автономна Республіка Крим, область)

ДП «Баранівське ЛМГ»

(найменування власника лісів, постійного лісокористувача)

Лісництво Зустрігівське урочище _____
квартал № 104 виділ № 15 ділянка № _____ площа 6,0 гектарів

Таксаційна характеристика насадження

Склад дуб/бер, вік 66 років, бонітет 1 середній діаметр 14 сантиметрів,
середня висота 24 метрів, повнота 0,7, тип лісу Б3ГДС, рельєф _____,
експозиція _____, ґрунт _____, підріст _____,
підлісок _____

Лісопатологічна характеристика насадження

Вид пошкодження насадження (лісова пожежа, буревій, сніголам, обледеніння, відмирання та всихання дерев, захаращеність, об'їдання шкідниками хвої/листя, наявність гусені, масовий літ метеликів, опадання хвої/листя, відлущення кори на стовбурах та інші ознаки, не характерні для нормального стану дерев) хвороба дуба

Ступінь пошкодження, ураження: _____ (поодинокі,
слабке, середнє, сильне)

Вид розподілу пошкоджених дерев: _____ (поодинокий,
груповий, куртинний)

Обсяг ушкодженої деревини на 1 гектарі (окомірно) 32 куб. метрів, у тому числі
сухостійної 2,8 куб. метрів

Ознаки погіршення стану лісових насаджень виявив:

11.11.19
(посада)

[підпис]
(підпис)

Трохимчук Т.В.
(ініціали та прізвище)

11.11 2019 року

посада
(лісничий (помічник лісничого))

[підпис]
(підпис)

Трохимчук Т.В.
(ініціали та прізвище)

14.12 2019 року

Висновок інженера відділу (сектору) охорони і захисту лісу державного лісогосподарського (лісомисливського) підприємства або представника державного спеціалізованого лісозахисного підприємства щодо необхідності здійснення лісозахисних чи інших заходів з поліпшення санітарного стану лісів за результатами огляду санітарного стану лісової ділянки: немає СРБ

посада
(посада)

[підпис]
(підпис)

Трохимчук Т.В.
(ініціали та прізвище)

15.12 2019 року

ПОВІДОМЛЕННЯ
про появу ознак погіршення санітарного стану лісових насаджень

Житомирська область

(Автономна Республіка Крим, область)

ДП «Баранівське ЛМГ»

(найменування власника лісів, постійного лісокористувача)

Лісництво Сиріачинське урочище _____
квартал № 104 виділ № 10 ділянка № _____ площа 40 гектарів

Таксаційна характеристика насадження

Склад Білоберіза, вік 57 років, бонітет 10, середній діаметр 14 сантиметрів,
середня висота 24 метрів, повнота 0,6, тип лісу СЗТДС, рельєф _____,
експозиція _____, ґрунт _____, підріст _____,
підлісок _____

Лісопатологічна характеристика насадження

Вид пошкодження насадження (лісова пожежа, буревій, сніголам, обледеніння, відмирання та всихання дерев, захаращеність, об'їдання шкідниками хвої/листя, наявність гусені, масовий літ метеликів, опадання хвої/листя, відлущення кори на стовбурах та інші ознаки, не характерні для нормального стану дерев) Висихання дерев з кори

Ступінь пошкодження, ураження: _____ (поодинокі,
слабке, середнє, сильне)

Вид розподілу пошкоджених дерев: _____ (поодинокий,
груповий, куртинний)

Обсяг ушкодженої деревини на 1 гектарі (окомірно) 18 куб. метрів, у тому числі сухостійної 21 куб. метрів

Ознаки погіршення стану лісових насаджень виявив:

М. М. М.
(посада)

(підпис)

(ініціали та прізвище)

10.12 2010 року

М. М. М.
(лісничий (помічник лісничого))

(підпис)

(ініціали та прізвище)

14.12 2010 року

Висновок інженера відділу (сектору) охорони і захисту лісу державного лісгосподарського (лісомисливського) підприємства або представника державного спеціалізованого лісозахисного підприємства щодо необхідності здійснення лісозахисних чи інших заходів з поліпшення санітарного стану лісів за результатами огляду санітарного стану лісової ділянки: не потрібні СРБ

(посада)

(підпис)

(ініціали та прізвище)

15.12 2010 року

ПОВІДОМЛЕННЯ
про появу ознак погіршення санітарного стану лісових насаджень

Митишурська область
(Автономна Республіка Крим, область)
ДЯ Баранівське ЛП
(найменування власника лісів, постійного лісокористувача)

Лісництво Вашенбрігське урочище _____
квартал № 3 виділ № 12 ділянка № _____ площа 4.4 гектарів

Таксаційна характеристика насадження

Склад 10С3 + Бп, вік 59 років, бонітет 1А, середній діаметр 28 сантиметрів, середня висота 25 метрів, повнота 0.85, тип лісу СЛРС, рельєф рівнинний, експозиція _____, ґрунт _____, підріст _____, підлісок БЗЧ, КУЛ, МАЛ, ЛШЗ, ГРЗ

Лісопатологічна характеристика насадження

Вид пошкодження насадження (лісова пожежа, буревій, сніголам, обледеніння, відмирання та всихання дерев, захаращеність, об'їдання шкідниками хвої/листя, наявність гусені, масовий літ метеликів, опадання хвої/листя, відлущення кори на стовбурах та інші ознаки, не характерні для нормального стану дерев)

Всихання дерев сосни
Верхівковий короїд

Ступінь пошкодження, ураження: середній
(поодинокі, слабкі, середні, сильні)

Вид розподілу пошкоджених дерев: груповий
(поодинокі, груповий, куртинний)

Обсяг ушкодженої деревини на 1 гектарі (окомірно) 43 куб. метрів, у тому числі сухостійної 3.2 куб. метрів

Ознаки погіршення стану лісових насаджень виявив:

Майстер лісу _____ Носак М.М.
(посада) (підпис) (ініціали та прізвище)

16. 11 2020 року
Лісничий А.В. Васильов А.О.
(лісничий (помічник лісничого)) (підпис) (ініціали та прізвище)

16. 11 2020 року

Висновок інженера відділу (сектору) охорони і захисту лісу державного лісогосподарського (лісомисливського) підприємства або представника державного спеціалізованого лісозахисного підприємства щодо необхідності здійснення лісозахисних чи інших заходів з поліпшення санітарного стану лісів за результатами огляду санітарного стану лісової ділянки:

Готрибує СРВ
Іпас О.З. Григорук С.В.
(посада) (підпис) (ініціали та прізвище)

19. 11 2020 року

ПОВІДОМЛЕННЯ
про появу ознак погіршення санітарного стану лісових насаджень

Митишська область

(Автономна Республіка Крим, область)

Дп Баранівське ЛМР

(названня власника лісів, постійного лісокористувача)

Лісництво Вашнобрідське урочище _____
квартал № 10 виділ № 44 ділянка № _____ площа 6,7 гектарів

Таксаційна характеристика насадження

Склад 7С, 2Б, 1Дер, 1ЛастД, 1К вік 34 років, бонітет 1А, середній діаметр 26 сантиметрів, середня висота 24 метрів, повнота 97, тип лісу С, ПДХ, рельєф рівнинний, експозиція _____, ґрунт _____, підріст 5 Лог 5 Дер, підлісок КЧП, ЛЧЗ, ГРЗ, ПХК.

Лісопатологічна характеристика насадження

Вид пошкодження насадження (лісова пожежа, буревій, сніголам, обледеніння, відмирання та всихання дерев, захаращеність, об'їдання шкідниками хвої/листя, наявність гусені, масовий літ метеликів, опадання хвої/листя, відлущення кори на стовбурах та інші ознаки, не характерні для нормального стану дерев)

Всихання дерев сосни звичайної
Верхівковий короїд

Ступінь пошкодження, ураження: середній
(поодинокі, слабе, середнє, сильне)

Вид розподілу пошкоджених дерев: груповий
(поодинокі, груповий, куртинний)

Обсяг ушкодженої деревини на 1 гектарі (окомірно) 30 куб. метрів, у тому числі сухостійної 20 куб. метрів

Ознаки погіршення стану лісових насаджень виявив:

Майстер лісу
(посада)

ММ
(підпис)

Косак В.М.
(ініціали та прізвище)

16 11 2020 року

пом. лісничого
(лісничий (помічник лісничого))

ММ
(підпис)

Васильчук А.О.
(ініціали та прізвище)

16 11 2020 року

Висновок інженера відділу (сектору) охорони і захисту лісу державного лісгосподарського (лісомисливського) підприємства або представника державного спеціалізованого лісозахисного підприємства щодо необхідності здійснення лісозахисних чи інших заходів з поліпшення санітарного стану лісів за результатами огляду санітарного стану лісової ділянки:

Потребус СРВ

інженер 03.л
(посада)

ММ
(підпис)

Григорук С.В.
(ініціали та прізвище)

18 11 2020 року

ПОВІДОМЛЕННЯ
про появу ознак погіршення санітарного стану лісових насаджень

Митишурська область
(Автономна Республіка Крим, область)

ДП "Баранівське ЛПГ"
(найменування власника лісів, постійного лісокористувача)

Лісництво Алешкобрідське урочище _____
квартал № 29 виділ № 22 ділянка № _____ площа 0,3 гектарів

Таксаційна характеристика насадження

Склад 9Сз 1Бп + Вог, вік 57 років, бонітет 1А, середній діаметр 26 сантиметрів, середня висота 23 метрів, повнота 0,4, тип лісу С1РДС, рельєф рівнинний, експозиція _____, ґрунт _____, підріст _____, підлісок _____

Лісопатологічна характеристика насадження

Вид пошкодження насадження (лісова пожежа, буревій, сніголам, обледеніння, відмирання та всихання дерев, захаращеність, об'їдання шкідниками хвої/листя, наявність гусені, масовий літ метеликів, опадання хвої/листя, відлущення кори на стовбурах та інші ознаки, не характерні для нормального стану дерев)

Всихання дерев сосни звичайної

Ступінь пошкодження, ураження: середній
(поодинокі, слабке, середнє, сильне)

Вид розподілу пошкоджених дерев: груповий
(поодинокий, груповий, куртинний)

Обсяг ушкодженої деревини на 1 гектарі (окомірно) 2,3 куб. метрів, у тому числі сухостійної 2,0 куб. метрів

Ознаки погіршення стану лісових насаджень виявив:

майстер лісу
(посада)

НВ
(підпис)

Косак В.М.
(ініціали та прізвище)

16 11 2020 року

помічник лісничого
(лісничий (помічник лісничого))

НВ
(підпис)

Василевський А.О.
(ініціали та прізвище)

16 11 2020 року

Висновок інженера відділу (сектору) охорони і захисту лісу державного лісогосподарського (лісомисливського) підприємства або представника державного спеціалізованого лісозахисного підприємства щодо необхідності здійснення лісозахисних чи інших заходів з поліпшення санітарного стану лісів за результатами огляду санітарного стану лісової ділянки:

Потребує СРВ

Інженер ОЗЛ
(посада)

НВ
(підпис)

Дригажнік С.В.
(ініціали та прізвище)

18 11 2020 року

ПОВІДОМЛЕННЯ
про появу ознак погіршення санітарного стану лісових насаджень

Митомирська область
(Автономна Республіка Крим, область)

Дж. Баранівське ЛМР
(найменування власника лісів, постійного лісокористувача)

Лісництво Валкоподбрідське урочище _____
квартал № 31 виділ № 11 ділянка № _____ площа 5.1 гектарів

Таксаційна характеристика насадження

Склад 10Ск + Влг, вік 61 років, бонітет 06, середній діаметр 26 сантиметрів, середня висота 24 метрів, повнота 06, тип лісу СЛРХ, рельєф рівнинний, експозиція _____, ґрунт _____, підріст 21, 20, 23, підлісок КУЛ, ГРЗ, ПШЗ

Лісопатологічна характеристика насадження

Вид пошкодження насадження (лісова пожежа, буревій, сніголам, обледеніння, відмирання та всихання дерев, захаращеність, об'їдання шкідниками хвої/листя, наявність гусені, масовий літ метеликів, опадання хвої/листя, відлущення кори на стовбурах та інші ознаки, не характерні для нормального стану дерев)

Всихання дерев сосни звисайної
Коренева гудка

Ступінь пошкодження, ураження: слабкий
(поодинокі, слабкі, середні, сильні)

Вид розподілу пошкоджених дерев: груповий
(поодинокі, груповий, куртинний)

Обсяг ушкодженої деревини на 1 гектарі (окомірно) 33 куб. метрів, у тому числі сухостійної 25 куб. метрів

Ознаки погіршення стану лісових насаджень виявив:

майстер лісу _____ Н _____ Косяк В.М.
(посада) (підпис) (ініціали та прізвище)

17. 11 _____ 2020 року

помічник лісничого _____ Васильов А.О.
(лісничий (помічник лісничого) (підпис) (ініціали та прізвище)

17 _____ 11 _____ 2020 року

Висновок інженера відділу (сектору) охорони і захисту лісу державного лісогосподарського (лісомисливського) підприємства або представника державного спеціалізованого лісозахисного підприємства щодо необхідності здійснення лісозахисних чи інших заходів з поліпшення санітарного стану лісів за результатами огляду санітарного стану лісової ділянки:

Яотребук СРВ
інженер О.В. _____ Дрисляжников С.В.
(посада) (підпис) (ініціали та прізвище)

19 _____ 11 _____ 20 20 року

ПОВІДОМЛЕННЯ
про появу ознак погіршення санітарного стану лісових насаджень

Містечківська область
(Автономна Республіка Крим, область)

ДП "Баранівське ЛМР"
(найменування власника лісів, постійного лісокористувача)

Лісництво Валкобродське урочище _____
квартал № 39 виділ № 14 ділянка № _____ площа 10,6 гектарів

Таксаційна характеристика насадження

Склад 10С₂ + Б₁ + Д₂, вік 21 років, бонітет 1А, середній діаметр 32 сантиметрів, середня висота 27 метрів, повнота 0,65 тип лісу С₁ ПДС, рельєф рівнинний, експозиція _____, ґрунт _____, підріст 10Д₂, підлісок КЧП, МАП, ГРЗ

Лісопатологічна характеристика насадження

Вид пошкодження насадження (лісова пожежа, буревій, сніголам, обледеніння, відмирання та всихання дерев, захаращеність, об'їдання шкідниками хвої/листя, наявність гусені, масовий літ метеликів, опадання хвої/листя, відлущення кори на стовбурах та інші ознаки, не характерні для нормального стану дерев)

Висихання дерев сосни звичайної
Верхівковий короїд

Ступінь пошкодження, ураження: середній
(поодинокі, слабке, середнє, сильне)

Вид розподілу пошкоджених дерев: груповий
(поодинокий, груповий, куртинний)

Обсяг ушкодженої деревини на 1 гектарі (окомірно) 41 куб. метрів, у тому числі сухостійної 35 куб. метрів

Ознаки погіршення стану лісових насаджень виявив:

майстер лісу
(посада)

[підпис]
(підпис)

Бортник С.М.
(ініціали та прізвище)

16 11 2020 року

помічник лісничого
(лісничий (помічник лісничого))

[підпис]
(підпис)

Василевський А.О.
(ініціали та прізвище)

16 11 2020 року

Висновок інженера відділу (сектору) охорони і захисту лісу державного лісогосподарського (лісомисливського) підприємства або представника державного спеціалізованого лісозахисного підприємства щодо необхідності здійснення лісозахисних чи інших заходів з поліпшення санітарного стану лісів за результатами огляду санітарного стану лісової ділянки:

Готребус СРВ

інженер 03.1
(посада)

[підпис]
(підпис)

Григор'єв С.В.
(ініціали та прізвище)

16 11 2020 року

ПОВІДОМЛЕННЯ
про появу ознак погіршення санітарного стану лісових насаджень

Хмельницька область

(Автономна Республіка Крим, область)

ДП "Баранівське ЛПР"

(найменування власника лісу, постійного лісокористувача)

Лісництво Пашнобрідське урочище _____
квартал № 40 виділ № 32 ділянка № _____ площа 2,1 гектарів

Таксаційна характеристика насадження

Склад ЯС, ІД, Б, вік 61 років, бонітет 14, середній діаметр 26 сантиметрів, середня висота 24 метрів, повнота 0,7, тип лісу Б, ДС, рельєф рівнинний, експозиція _____, ґрунт _____, підріст _____, підлісок ЛМБ, КЧД, ГРЗ

Лісопатологічна характеристика насадження

Вид пошкодження насадження (лісова пожежа, буревій, сніголам, обледеніння, відмирання та всихання дерев, захаращеність, об'їдання шкідниками хвої/листя, наявність гусені, масовий літ метеликів, опадання хвої/листя, відлущення кори на стовбурах та інші ознаки, не характерні для нормального стану дерев)

Всихання дерев сосни звичайної
Верхівний корі

Ступінь пошкодження, ураження: середня
(поодинокі, слабке, середнє, сильне)

Вид розподілу пошкоджених дерев: груповий
(поодинокий, груповий, куртинний)

Обсяг ушкодженої деревини на 1 гектарі (окомірно) 3,5 куб. метрів, у тому числі сухостійної 3,0 куб. метрів

Ознаки погіршення стану лісових насаджень виявив:

майстер лісу
(посада)

[підпис]
(підпис)

Бортник С.М.
(ініціали та прізвище)

16. 11 2020 року

одинічний лісничого
(лісничий (помічник лісничого))

[підпис]
(підпис)

Василевський А.О.
(ініціали та прізвище)

16. 11 2020 року

Висновок інженера відділу (сектору) охорони і захисту лісу державного лісогосподарського (лісомисливського) підприємства або представника державного спеціалізованого лісозахисного підприємства щодо необхідності здійснення лісозахисних чи інших заходів з поліпшення санітарного стану лісів за результатами огляду санітарного стану лісової ділянки:

Потребує СРВ

інженер ОЗЛ
(посада)

[підпис]
(підпис)

Григорук С.В.
(ініціали та прізвище)

17. 11 2020 року

ПОВІДОМЛЕННЯ
про появу ознак погіршення санітарного стану лісових насаджень

Митишурська область

(Автономна Республіка Крим, область)

ДП "Баранівське ЛП"

(найменування власника лісів, постійного лісокористувача)

Лісництво Камішнібрідське урочище _____
квартал № 57 виділ № 38 ділянка № _____ площа 1,8 гектарів

Таксаційна характеристика насадження

Склад 50% 5.Б. + 1.Л.г., вік 55 років, бонітет 1А, середній діаметр 28 сантиметрів, середня висота 23 метрів, повнота 0,5, тип лісу СІ ПХС, рельєф рівнинний, експозиція _____, ґрунт _____, підріст _____, підлісок ЛШЗ, КЧП

Лісопатологічна характеристика насадження

Вид пошкодження насадження (лісова пожежа, буревій, сніголам, обледеніння, відмирання та всихання дерев, захаращеність, об'їдання шкідниками хвої/листя, наявність гусені, масовий літ метеликів, опадання хвої/листя, відлущення кори на стовбурах та інші ознаки, не характерні для нормального стану дерев)

Всихання дерев осли збовайної
Верхівний кроїд

Ступінь пошкодження, ураження: середня
(поодинокі, слабка, середня, сильна)

Вид розподілу пошкоджених дерев: груповий
(поодинокі, груповий, куртинний)

Обсяг ушкодженої деревини на 1 гектарі (окомірно) 21 куб. метрів, у тому числі сухостійної 15 куб. метрів

Ознаки погіршення стану лісових насаджень виявив:

майстер лісу
(посада)

[підпис]
(підпис)

Біліпський Р.К.
(ініціали та прізвище)

16. 11 2020 року

помічник лісничого
(лісничий (помічник лісничого))

[підпис]
(підпис)

Басилевич А.О.
(ініціали та прізвище)

16. 11 2020 року

Висновок інженера відділу (сектору) охорони і захисту лісу державного лісогосподарського (лісомисливського) підприємства або представника державного спеціалізованого лісозахисного підприємства щодо необхідності здійснення лісозахисних чи інших заходів з поліпшення санітарного стану лісів за результатами огляду санітарного стану лісової ділянки:

Потребус С.Р.В.

інженер 03.11
(посада)

[підпис]
(підпис)

Андрієвська С.В.
(ініціали та прізвище)

18. 11 2020 року

ПОВІДОМЛЕННЯ
про появу ознак погіршення санітарного стану лісових насаджень

Хмельницька область
(Автономна Республіка Крим, область)

ДП "Білозірське ЛМР"
(найменування власника лісів, постійного лісокористувача)

Лісництво Наддніпрянське урочище _____
квартал № 65 виділ № 35 ділянка № _____ площа 3,3 гектарів

Таксаційна характеристика насадження

Склад 10Ск + Вл, вік 49 років, бонітет 1А, середній діаметр 24 сантиметрів, середня висота 21 метрів, повнота 0,65, тип лісу Вл ДС, рельєф рівнинний, експозиція _____, ґрунт _____, підріст Ск 2.Бл 10рок, підлісок КУД, ВРК

Лісопатологічна характеристика насадження

Вид пошкодження насадження (лісова пожежа, буревій, сніголам, обледеніння, відмирання та всихання дерев, захаращеність, об'їдання шкідниками хвої/листя, наявність гусені, масовий літ метеликів, опадання хвої/листя, відлущення кори на стовбурах та інші ознаки, не характерні для нормального стану дерев)

Всихання дерев сосни звичайної
Покрива гудка

Ступінь пошкодження, ураження: слабка
(поодинокі, слабка, середнє, сильне)

Вид розподілу пошкоджених дерев: груповий
(поодинокі, груповий, куртинний)

Обсяг ушкодженої деревини на 1 гектарі (окомірно) 28 куб. метрів, у тому числі сухостійної 10 куб. метрів

Ознаки погіршення стану лісових насаджень виявив:

майстер лісу
(посада)

[підпис]
(підпис)

Витренко В.І
(ініціали та прізвище)

17 11 2020 року

помічник лісничого
(лісничий (помічник лісничого))

[підпис]
(підпис)

Васильєв А.О
(ініціали та прізвище)

17 11 2020 року

Висновок інженера відділу (сектору) охорони і захисту лісу державного лісгосподарського (лісомисливського) підприємства або представника державного спеціалізованого лісозахисного підприємства щодо необхідності здійснення лісозахисних чи інших заходів з поліпшення санітарного стану лісів за результатами огляду санітарного стану лісової ділянки:

Потребує СРВ

інженер О.З.А
(посада)

[підпис]
(підпис)

Григорук С.В
(ініціали та прізвище)

18 11 2020 року

ПОВІДОМЛЕННЯ
про появу ознак погіршення санітарного стану лісових насаджень

Митишурська область
(Автономна Республіка Крим, область)

ДП Баранівське ЛМР
(найменування власника лісів, постійного лісокористувача)

Лісництво Вашнобрідське урочище _____
квартал № 69 виділ № 5 ділянка № _____ площа 0,8 гектарів

Таксаційна характеристика насадження

Склад 10С3 + Бпт В.л.2, вік 49 років, бонітет 1А, середній діаметр 26 сантиметрів, середня висота 23 метрів, повнота 0,3 тип лісу С2 ПДС, рельєф рівнинний, експозиція _____, ґрунт _____, підріст _____, підлісок КЧЛ, ГРЗ, МАЛ

Лісопатологічна характеристика насадження

Вид пошкодження насадження (лісова пожежа, буревій, сніголам, обледеніння, відмирання та всихання дерев, захаращеність, об'їдання шкідниками хвої/листя, наявність гусені, масовий літ метеликів, опадання хвої/листя, відлущення кори на стовбурах та інші ознаки, не характерні для нормального стану дерев)

Всичахлая дерев осипи збигайної
Верхівковий короїд

Ступінь пошкодження, ураження: середня
(поодинокі, слабкі, середні, сильні)

Вид розподілу пошкоджених дерев: груповий
(поодинокі, груповий, куртинний)

Обсяг ушкодженої деревини на 1 гектарі (окомірно) 20 куб. метрів, у тому числі сухостійної 15 куб. метрів

Ознаки погіршення стану лісових насаджень виявив:

майстер лісу
(посада)

[підпис]
(підпис)

Татаренко А.І.
(ініціали та прізвище)

17 11 2020 року

помічник лісничого
(лісничий (помічник лісничого))

[підпис]
(підпис)

Васильєв А.О.
(ініціали та прізвище)

17 11 2020 року

Висновок інженера відділу (сектору) охорони і захисту лісу державного лісгосподарського (лісомисливського) підприємства або представника державного спеціалізованого лісозахисного підприємства щодо необхідності здійснення лісозахисних чи інших заходів з поліпшення санітарного стану лісів за результатами огляду санітарного стану лісової ділянки:

Тютрьбує
інженер 03.0
(посада)

СРВ
(підпис)

Дрижаснюк С.В.
(ініціали та прізвище)

19 11 2020 року

ПОВІДОМЛЕННЯ
про появу ознак погіршення санітарного стану лісових насаджень

Митомирська область
(Автономна Республіка Крим, область)

ДП "Баранівське ЛМР"
(найменування власника лісів, постійного лісокористувача)

Лісництво Наддніпрянське урочище _____
квартал № 6.9 виділ № 9 ділянка № _____ площа 2,3 гектарів

Таксаційна характеристика насадження

Склад 10Сз + Дз, вік 52 років, бонітет 1А, середній діаметр 28 сантиметрів, середня висота 25 метрів, повнота 96, тип лісу С1ДС, рельєф рівнинний, експозиція _____, ґрунт _____, підріст _____, підлісок _____

Лісопатологічна характеристика насадження

Вид пошкодження насадження (лісова пожежа, буревій, сніголам, обледеніння, відмирання та всихання дерев, захаращеність, об'їдання шкідниками хвої/листя, наявність гусені, масовий літ метеликів, опадання хвої/листя, відлущення кори на стовбурах та інші ознаки, не характерні для нормального стану дерев)

Всипання дерев сссти з висхідної
Верхівковий кора

Ступінь пошкодження, ураження: середня
(поодинокі, слабке, середнє, сильне)

Вид розподілу пошкоджених дерев: груповий
(поодинокі, груповий, куртинний)

Обсяг ушкодженої деревини на 1 гектарі (окомірно) 34 куб. метрів, у тому числі сухостійної 2,5 куб. метрів

Ознаки погіршення стану лісових насаджень виявив:

майстер лісу
(посада)

[підпис]
(підпис)

Петренко А.З.
(ініціали та прізвище)

18.11 2020 року

помічник лісничого
(лісничий (помічник лісничого))

[підпис]
(підпис)

Васильчук А.О.
(ініціали та прізвище)

18.11 2020 року

Висновок інженера відділу (сектору) охорони і захисту лісу державного лісогосподарського (лісомисливського) підприємства або представника державного спеціалізованого лісозахисного підприємства щодо необхідності здійснення лісозахисних чи інших заходів з поліпшення санітарного стану лісів за результатами огляду санітарного стану лісової ділянки:

А.М.Григорук СРБ
інженер ДЗ.О.
(посада)

[підпис]
(підпис)

Григорук С.В.
(ініціали та прізвище)

19.11 2020 року

ПОВІДОМЛЕННЯ
про появу ознак погіршення санітарного стану лісових насаджень

Митишська область

(Автономна Республіка Крим, область)

ДП "Бірюківське ЛПР"

(найменування власника лісів, постійного лісокористувача)

Лісництво Калинобродське урочище _____
квартал № 72 виділ № 8 ділянка № _____ площа 3,8 гектарів

Таксаційна характеристика насадження

Склад 9С, 1Д, 1Б, вік 60 років, бонітет 14, середній діаметр 28 сантиметрів, середня висота 23 метрів, повнота 0,7, тип лісу Б3ДС, рельєф рівнинний, експозиція _____, ґрунт _____, підріст 10Д, підлісок КЧЛ, ГРЗ

Лісопатологічна характеристика насадження

Вид пошкодження насадження (лісова пожежа, буревій, сніголам, обледеніння, відмирання та всихання дерев, захаращеність, об'їдання шкідниками хвої/листя, наявність гусені, масовий літ метеликів, опадання хвої/листя, відлущення кори на стовбурах та інші ознаки, не характерні для нормального стану дерев)

Всихання дерев сосни звичайної
Вершівковий порок

Ступінь пошкодження, ураження: середня
(поодинокі, слабке, середнє, сильне)

Вид розподілу пошкоджених дерев: груповий
(поодинокі, груповий, куртинний)

Обсяг ушкодженої деревини на 1 гектарі (окомірно) 32 куб. метрів, у тому числі сухостійної 15 куб. метрів

Ознаки погіршення стану лісових насаджень виявив:

майстер лісу
(посада)

[підпис]
(підпис)

Петренко А.І.
(ініціали та прізвище)

16 11 2020 року

помічник лісничого
(лісничий (помічник лісничого))

[підпис]
(підпис)

Васильчук А.О.
(ініціали та прізвище)

16 11 2020 року

Висновок інженера відділу (сектору) охорони і захисту лісу державного лісгосподарського (лісомисливського) підприємства або представника державного спеціалізованого лісозахисного підприємства щодо необхідності здійснення лісозахисних чи інших заходів з поліпшення санітарного стану лісів за результатами огляду санітарного стану лісової ділянки:

інженер О.З.
(посада)

[підпис]
(підпис)

Приймак С.В.
(ініціали та прізвище)

18 11 2020 року

ПОВІДОМЛЕННЯ
про появу ознак погіршення санітарного стану лісових насаджень

Митишівська область
(Автономна Республіка Крим, область)

ДП Баранівське ЛП
(найменування власника лісів, постійного лісокористувача)

Лісництво Каміноподільське урочище _____
квартал № 73 виділ № 33 ділянка № _____ площа 0,2 гектарів

Таксаційна характеристика насадження

Склад 10С₃ + Д₃ + Б₀, вік 68 років, бонітет 1, середній діаметр 28 сантиметрів, середня висота 24 метрів, повнота 0,3, тип лісу ВЗДС, рельєф рівнинний, експозиція _____, ґрунт _____, підріст _____, підлісок _____

Лісопатологічна характеристика насадження

Вид пошкодження насадження (лісова пожежа, буревій, сніголам, обледеніння, відмирання та всихання дерев, захаращеність, об'їдання шкідниками хвої/листя, наявність гусені, масовий літ метеликів, опадання хвої/листя, відлущення кори на стовбурах та інші ознаки, не характерні для нормального стану дерев)

Всихання дерев сосни звичайної
Вегетативний корінь

Ступінь пошкодження, ураження: середня
(цілолистяне, слабе, середнє, сильне)

Вид розподілу пошкоджених дерев: груповий
(поодинокий, груповий, куртинний)

Обсяг ушкодженої деревини на 1 гектарі (окомірно) 36 куб. метрів, у тому числі сухостійної 3,2 куб. метрів

Ознаки погіршення стану лісових насаджень виявив:

майстер лісу Григор Віліньський Р.К.
(посада) (підпис) (ініціали та прізвище)

16 11 2020 року

помічник лісничого Василевський А.О.
(лісничий (помічник лісничого) (підпис) (ініціали та прізвище)

16 11 2020 року

Висновок інженера відділу (сектору) охорони і захисту лісу державного лісогосподарського (лісомисливського) підприємства або представника державного спеціалізованого лісозахисного підприємства щодо необхідності здійснення лісозахисних чи інших заходів з поліпшення санітарного стану лісів за результатами огляду санітарного стану лісової ділянки:

Ботурба СРВ
інженер 03.0 Григор Віліньський С.В.
(посада) (підпис) (ініціали та прізвище)

18 11 2020 року

ПОВІДОМЛЕННЯ
про появу ознак погіршення санітарного стану лісових насаджень

Хмельницька область
(Автономна Республіка Крим, область)

ДП Баранівське лісгосп
(найменування власника лісів, постійного лісокористувача)

Лісництво Калюшнє урочище _____
квартал № 73 виділ № 34 ділянка № _____ площа 29 гектарів

Таксаційна характеристика насадження

Склад 7Сз 3Бп, вік 54 років, бонітет 1А, середній діаметр 26 сантиметрів, середня висота 23 метрів, повнота 0,7, тип лісу Бз ДС, рельєф рівнинний, експозиція _____, ґрунт _____, підріст _____, підлісок КЧЛ, ГРЗ

Лісопатологічна характеристика насадження

Вид пошкодження насадження (лісова пожежа, буревій, сніголам, обледеніння, відмирання та всихання дерев, захаращеність, об'їдання шкідниками хвої/листя, наявність гусені, масовий літ метеликів, опадання хвої/листя, відлущення кори на стовбурах та інші ознаки, не характерні для нормального стану дерев)

Всихання дерев сосни збиральної
Верхівковий короїд

Ступінь пошкодження, ураження: середня
(поодинокі, слабке, середнє, сильне)

Вид розподілу пошкоджених дерев: груповий
(поодинокі, груповий, куртинний)

Обсяг ушкодженої деревини на 1 гектарі (окомірно) 27 куб. метрів, у тому числі сухостійної 2,2 куб. метрів

Ознаки погіршення стану лісових насаджень виявив:

Майстер лісу
(посада)

Григор
(підпис)

Вікторія Р.К.
(ініціали та прізвище)

16 11 2020 року

Солістник лісничого
(лісничий (помічник лісничого))

М.С.
(підпис)

Васильченко Н.О.
(ініціали та прізвище)

16 11 2020 року

Висновок інженера відділу (сектору) охорони і захисту лісу державного лісгосподарського (лісомисливського) підприємства або представника державного спеціалізованого лісозахисного підприємства щодо необхідності здійснення лісозахисних чи інших заходів з поліпшення санітарного стану лісів за результатами огляду санітарного стану лісової ділянки:

Гомребує
інженер БЗЛ
(посада)

СРЗ
(підпис)

Григор'янська С.В.
(ініціали та прізвище)

18 11 2020 року

ПОВІДОМЛЕННЯ
про появу ознак погіршення санітарного стану лісових насаджень

Хмельницька область

(Автономна Республіка Крим, область)

ДП "Баранівське ЛПР"

(найменування власника лісів, постійного лісокористувача)

Лісництво Каміноподільське урочище _____
квартал № 80 виділ № 5 ділянка № _____ площа 1,8 гектарів

Таксаційна характеристика насадження

Склад 10Сх + Бп, вік 49 років, бонітет 2,8 середній діаметр 24 сантиметрів, середня висота 20 метрів, повнота 2,8, тип лісу Б2ДС, рельєф рівнинний, експозиція _____, ґрунт _____, підріст _____, підлісок КУЛ

Лісопатологічна характеристика насадження

Вид пошкодження насадження (лісова пожежа, буревій, сніголам, обледеніння, відмирання та всихання дерев, захаращеність, об'їдання шкідниками хвої/листя, наявність гусені, масовий літ метеликів, опадання хвої/листя, відлущення кори на стовбурах та інші ознаки, не характерні для нормального стану дерев)

Всихання дерев сосни звичайної
Кортова гниль

Ступінь пошкодження, ураження: слабка
(поодинокі, слабка, середня, сильна)

Вид розподілу пошкоджених дерев: груповий
(поодинокі, груповий, куртинний)

Обсяг ушкодженої деревини на 1 гектарі (окомірно) 32 куб. метрів, у тому числі сухостійної 25 куб. метрів

Ознаки погіршення стану лісових насаджень виявив:

майстер лісу
(посада)

[підпис]
(підпис)

Вітренко В.Л
(ініціали та прізвище)

18 11 2020 року

помічник лісничого
(лісничий (помічник лісничого))

[підпис]
(підпис)

Васильчук А.О
(ініціали та прізвище)

18 11 2020 року

Висновок інженера відділу (сектору) охорони і захисту лісу державного лісогосподарського (лісомисливського) підприємства або представника державного спеціалізованого лісозахисного підприємства щодо необхідності здійснення лісозахисних чи інших заходів з поліпшення санітарного стану лісів за результатами огляду санітарного стану лісової ділянки:

Готфрейд СРВ

інженер ДЗЛ
(посада)

[підпис]
(підпис)

Григоренко С.В
(ініціали та прізвище)

19 11 2020 року

ПОВІДОМЛЕННЯ
про появу ознак погіршення санітарного стану лісових насаджень

Хмельницька область

(Автономна Республіка Крим, область)

ДП Баранівське ЛП

(найменування власника лісів, постійного лісокористувача)

Лісництво Камінь-Подільське

урочище _____

квартал № 80 виділ № 6

ділянка № _____

площа 1,6 гектарів

Таксаційна характеристика насадження

Склад 10Ск + Вл2, вік 49 років, бонітет 1А, середній діаметр 24 сантиметрів, середня висота 21 метрів, повнота 0,65 тип лісу ВлДС, рельєф рівнинний, експозиція _____, ґрунт _____, підріст _____, підлісок Кул, ГРЗ

Лісопатологічна характеристика насадження

Вид пошкодження насадження (лісова пожежа, буревій, сніголам, обледеніння, відмирання та всихання дерев, захаращеність, об'їдання шкідниками хвої/листя, наявність гусені, масовий літ метеликів, опадання хвої/листя, відлущення кори на стовбурах та інші ознаки, не характерні для нормального стану дерев)

Всихання дерев сосни звичайної
Коренева гниль

Ступінь пошкодження, ураження: _____

слабка
(поодинокі, слабка, середнє, сильне)

Вид розподілу пошкоджених дерев: _____

груповий
(поодинокий, груповий, куртинний)

Обсяг ушкодженої деревини на 1 гектарі (окомірно) 29 куб. метрів, у тому числі сухостійної 25 куб. метрів

Ознаки погіршення стану лісових насаджень виявив:

майстер лісу

(посада)

[підпис]

(підпис)

Вітренко В.А.

(ініціали та прізвище)

15. 11 2020 року

помічник лісничого

(лісничий (помічник лісничого))

[підпис]

(підпис)

Василевич Н.О.

(ініціали та прізвище)

15. 11 2020 року

Висновок інженера відділу (сектору) охорони і захисту лісу державного лісгосподарського (лісомисливського) підприємства або представника державного спеціалізованого лісозахисного підприємства щодо необхідності здійснення лісозахисних чи інших заходів з поліпшення санітарного стану лісів за результатами огляду санітарного стану лісової ділянки:

Потребує СРВ

інженер

(посада)

[підпис]

(підпис)

Григорук С.Ю.

(ініціали та прізвище)

17. 11 20 20 року

ПОВІДОМЛЕННЯ
про появу ознак погіршення санітарного стану лісових насаджень

Хмельницька область
(Автономна Республіка Крим, область)

ДП "Баранівське лісгосп"
(найменування власника лісів, постійного лісокористувача)

Лісництво Кампо-Брігське урочище _____
квартал № 112 виділ № 10 ділянка № _____ площа 3,6 гектарів

Таксаційна характеристика насадження

Склад ФС, ЗД, +ОстВл + Бп, вік 69 років, бонітет 1, середній діаметр 32 сантиметрів, середня висота 24 метрів, повнота 0,9 тип лісу ВЗДС, рельєф рівнинний, експозиція _____, ґрунт _____, підріст _____, підлісок КЧЛ, РДЛС, ЛРЗ

Лісопатологічна характеристика насадження

Вид пошкодження насадження (лісова пожежа, буревій, сніголам, обледеніння, відмирання та висихання дерев, захаращеність, об'їдання шкідниками хвої/листя, наявність гусені, масовий літ метеликів, опадання хвої/листя, відлущення кори на стовбурах та інші ознаки, не характерні для нормального стану дерев)

Висихання дерев юсти звичайної
Верхівковий короїд

Ступінь пошкодження, ураження: середня
(поодинокі, слабкі, середні, сильні)

Вид розподілу пошкоджених дерев: груповий
(поодинокий, груповий, куртинний)

Обсяг ураженої деревини на 1 гектарі (окомірно) 33 куб. метрів, у тому числі сухої 25 куб. метрів

Ознаки погіршення стану лісових насаджень виявив:

майстер лісу
(посада)

[підпис]
(підпис)

Т.М.Міщенко С.С.
(ініціали та прізвище)

15 11 2020 року

помічник лісничого
(лісничий (помічник лісничого))

[підпис]
(підпис)

Васильчук Н.О.
(ініціали та прізвище)

15 11 2020 року

Висновок інженера відділу (сектору) охорони і захисту лісу державного лісогосподарського (лісомисливського) підприємства або представника державного спеціалізованого лісозахисного підприємства щодо необхідності здійснення лісозахисних чи інших заходів з поліпшення санітарного стану лісів за результатами огляду _____ санітарного стану лісової ділянки:

Інженер О.З.Л.
(підпис)

[підпис]
(підпис)

Я.С.Яхнюк С.В.
(ініціали та прізвище)

16 11 20 20 року

ПОВІДОМЛЕННЯ
про появу ознак погіршення санітарного стану лісових насаджень

Хмельницька область

(Автономна Республіка Крим, область)

ДП Баранівське ЛП

(найменування власника лісів, постійного лісокористувача)

Лісництво Хмельоблідське урочище _____
квартал № 116 виділ № 2 ділянка № _____ площа 1,7 гектарів

Таксаційна характеристика насадження

Склад С3, 3Д3 + Бп, вік 60 років, бонітет 1А, середній діаметр 26 сантиметрів, середня висота 23 метрів, повнота 0,7, тип лісу С3 РДС, рельєф рівнинний, експозиція _____, ґрунт _____, підріст _____, підлісок КЧЛ, РРЗ

Лісопатологічна характеристика насадження

Вид пошкодження насадження (лісова пожежа, буревій, сніголам, обледеніння, відмирання та висихання дерев, захаращеність, об'їдання шкідниками хвої/листя, наявність гусені, масовий літ метеликів, опадання хвої/листя, відлущення кори на стовбурах та інші ознаки, не характерні для нормального стану дерев)

Висихання дерев сосни звичайної
Верхівмовий короїд

Ступінь пошкодження, ураження: середня
(поодинокі, слабкі, середні, сильні)

Вид розподілу пошкоджених дерев: груповий
(поодинокий, груповий, куртинний)

Обсяг ушкодженої деревини на 1 гектарі (окомірно) 30 куб. метрів, у тому числі сухостійної 25 куб. метрів

Ознаки погіршення стану лісових насаджень виявив:

майстер лісу _____ ТМ _____ Тимошенко СС
(підпис) (підпис) (ініціали та прізвище)

15 11 2020 року
памієник лісового _____ Васильєв А.О
(лісничий/представник лісового) (підпис) (ініціали та прізвище)

15 11 2020 року

Висновок лісника відділу (сектору) охорони і захисту лісу державного лісогосподарського (лісомисливського) підприємства або представника державного спеціалізованого лісозахисного підприємства щодо необхідності здійснення лісозахисних заходів з поліпшення санітарного стану лісів за результатами огляду санітарного стану лісової ділянки:

Потребує СРВ
інспектор ОЗЛ _____ Тришаківський В
(підпис) (ініціали та прізвище)

16 11 2020 року

ПОВІДОМЛЕННЯ
про появу ознак погіршення санітарного стану лісових насаджень

Містомирська область

(Автономна Республіка Крим, область)

ДП Баранівське ЛМП

(найменування власника лісів, постійного лісокористувача)

Лісництво Каміноподільське урочище _____
квартал № 116 виділ № 7 ділянка № _____ площа 1,9 гектарів

Таксаційна характеристика насадження

Склад 9С3 1Д3, вік 58 років, бонітет 1А, середній діаметр 26 сантиметрів, середня висота 24 метрів, повнота 0,7, тип лісу В3ДС, рельєф рівнинний, експозиція _____, ґрунт _____, підріст 10Д3, підлісок КЧЛ, ГРЗ

Лісопатологічна характеристика насадження

Вид пошкодження насадження (лісова пожежа, буревій, сніголам, обледеніння, відмирання та всихання дерев, захаращеність, об'їдання шкідниками хвої/листя, наявність гусені, масовий літ метеликів, опадання хвої/листя, відлущення кори на стовбурах та інші ознаки, не характерні для нормального стану дерев)

Всихання дерев сосни звичайної
Верхівковий короїд

Ступінь пошкодження, ураження: середня
(поодинокі, слабке, середнє, сильне)

Вид розподілу пошкоджених дерев: груповий
(поодинокий, груповий, куртинний)

Обсяг ушкодженої деревини на 1 гектарі (окомірно) 33 куб. метрів, у тому числі сухостійної 25 куб. метрів

Ознаки погіршення стану лісових насаджень виявив:

майстер лісу _____ ПД _____ Тимощенко СС
(посада) (підпис) (ініціали та прізвище)

16 11 2020 року
помічник лісничого _____ Васильєв АО
(лісничий (помічник лісничого) (підпис) (ініціали та прізвище)

16 11 2020 року

Висновок інженера відділу (сектору) охорони і захисту лісу державного лісогосподарського (лісомисливського) підприємства або представника державного спеціалізованого лісозахисного підприємства щодо необхідності здійснення лісозахисних чи інших заходів з поліпшення санітарного стану лісів за результатами огляду санітарного стану лісової ділянки:

Готирбує СРВ
інженер ОЗП _____ Ярисяк СБ
(посада) (підпис) (ініціали та прізвище)

17 11 2020 року

ПОВІДОМЛЕННЯ
про появу ознак погіршення санітарного стану лісових насаджень

Житомирська область

(Автономна Республіка Крим, область)

ДП «Баранівське ЛМГ»

(найменування власника лісів, постійного лісокористувача)

Лісництво Явненське

урочище _____

квартал № 5

виділ № 26

ділянка № _____

площа 0.3 гектарів

Таксаційна характеристика насадження

Склад Мз+Бн+Ок вік 59 років, бонітет 1А, середній діаметр 18 сантиметрів, середня висота 24 метрів, повнота 0.6, тип лісу С2 ГРС, рельєф _____, експозиція _____, ґрунт _____, підріст _____, підлісок ЗРК

Лісопатологічна характеристика насадження

Вид пошкодження насадження (лісова пожежа, буревій, сніголам, обледеніння, відмирання та всихання дерев, захаращеність, об'їдання шкідниками хвої/листя, наявність гусені, масовий літ метеликів, опадання хвої/листя, відлущення кори на стовбурах та інші ознаки, не характерні для нормального стану дерев) всихання дерев сосни, вершківкова короїд

Ступінь пошкодження, ураження: середнього

(поодинокі,

слабке, середнє, сильне)

Вид розподілу пошкоджених дерев: груповий

(поодинокий,

Обсяг ушкодженої деревини на 1 гектарі (окомірно) 34 куб. метрів, у тому числі сухостійної 26 куб. метрів

Ознаки погіршення стану лісових насаджень виявив:

М. Мич

(посада)

[підпис]

(підпис)

Ревуцький В. А.

(ініціали та прізвище)

7 12 2020 року

Помічник лісничого

(лісничий (помічник лісничого)

[підпис]

(підпис)

Полоневич І.В.

(ініціали та прізвище)

7 12 2020 року

Висновок інженера відділу (сектору) охорони і захисту лісу державного лісгосподарського (лісомисливського) підприємства або представника державного спеціалізованого лісозахисного підприємства щодо необхідності здійснення лісозахисних чи інших заходів з поліпшення санітарного стану лісів за результатами огляду санітарного стану лісової ділянки: Потребує проведення СРВ

Інженер ОЗЛ

(посада)

[підпис]

(підпис)

Присяжнюк С.В.

(ініціали та прізвище)

9 12 2020 року

ПОВІДОМЛЕННЯ`
про появу ознак погіршення санітарного стану лісових насаджень

Житомирська область

(Автономна Республіка Крим, область)

ДП «Баранівське ЛМГ»

(найменування власника лісів, постійного лісокористувача)

Лісництво Явненське

урочище _____

квартал № 9

виділ № 37

ділянка № _____

площа 0,3 гектарів

Таксаційна характеристика насадження

Склад Б2Б3, вік 71 років, бонітет 1, середній діаметр 36 сантиметрів, середня висота 25 метрів, повнота 0,5, тип лісу Б2Б3, рельєф _____, експозиція _____, ґрунт _____, підріст _____, підлісок _____

Лісопатологічна характеристика насадження

Вид пошкодження насадження (лісова пожежа, буревій, сніголам, обледеніння, відмирання та всихання дерев, захаращеність, об'їдання шкідниками хвої/листя, наявність гусені, масовий літ метеликів, опадання хвої/листя, відлучення кори на стовбурах та інші ознаки, не характерні для нормального стану дерев) всичаїть дерев сосни

вершківковий короїд

Ступінь пошкодження, ураження: середнього (поодинокі, слабе, середнє, сильне)

Вид розподілу пошкоджених дерев: груповий (поодинокий, груповий, куртинний)

Обсяг ушкодженої деревини на 1 гектарі (окомірно) 30 куб. метрів, у тому числі сухостійної 25 куб. метрів

Ознаки погіршення стану лісових насаджень виявив:

М. Мусу

(посада)

[підпис]

(підпис)

Ревуцький С.А.

(ініціали та прізвище)

7 12 2020 року

Помічник лісничого

(лісничий (помічник лісничого))

[підпис]

(підпис)

Полоневич І.В.

(ініціали та прізвище)

7 12 2020 року

Висновок інженера відділу (сектору) охорони і захисту лісу державного лісгосподарського (лісомисливського) підприємства або представника державного спеціалізованого лісозахисного підприємства щодо необхідності здійснення лісозахисних чи інших заходів з поліпшення санітарного стану лісів за результатами огляду санітарного стану лісової ділянки: Потребує проведення СРВ

Інженер ОЗЛ

(посада)

[підпис]

(підпис)

Присяжнюк С.В.

(ініціали та прізвище)

9 12 2020 року

ПОВІДОМЛЕННЯ
про появу ознак погіршення санітарного стану лісових насаджень

Житомирська область

(Автономна Республіка Крим, область)

ДП «Баранівське ЛМГ»

(найменування власника лісів, постійного лісокористувача)

Лісництво Явненське урочище _____
квартал № 11 виділ № 38 ділянка № _____ площа 0.2 гектарів

Таксаційна характеристика насадження

Склад 80% ДР, 20% С, вік 60 років, бонітет 1 середній діаметр 18 сантиметрів,
середня висота 22 метрів, повнота 0.6, тип лісу С2 ДР С, рельєф _____,
експозиція _____, ґрунт _____, підріст _____,
підлісок Кчм, РРЗ

Лісопатологічна характеристика насадження

Вид пошкодження насадження (лісова пожежа, буревій, сніголам, обледеніння, відмирання та всихання дерев, захаращеність, об'їдання шкідниками хвої/листя, наявність гусені, масовий літ метеликів, опадання хвої/листя, відлущення кори на стовбурах та інші ознаки, не характерні для нормального стану дерев) виглядає зруб сирі, вершківкова короїд

Ступінь пошкодження, ураження: середнього (поодинокі, слабке, середнє, сильне)

Вид розподілу пошкоджених дерев: груповий (поодинокий, груповий, куртинний)

Обсяг ушкодженої деревини на 1 гектарі (окомірно) 18 куб. метрів, у тому числі сухостійної 22 куб. метрів

Ознаки погіршення стану лісових насаджень виявив:

М. Лісц
(посада)

[підпис]
(підпис)

Полоневич І.В.
(ініціали та прізвище)

7 12 2020 року

Помічник лісничого
(лісничий (помічник лісничого))

[підпис]
(підпис)

Полоневич І.В.
(ініціали та прізвище)

7 12 2020 року

Висновок інженера відділу (сектору) охорони і захисту лісу державного лісогосподарського (лісомисливського) підприємства або представника державного спеціалізованого лісозахисного підприємства щодо необхідності здійснення лісозахисних чи інших заходів з поліпшення санітарного стану лісів за результатами огляду санітарного стану лісової ділянки: Потребує проведення СРВ

Інженер ОЗЛ
(посада)

[підпис]
(підпис)

Присяжнюк С.В.
(ініціали та прізвище)

9 12 2020 року

ПОВІДОМЛЕННЯ
про появу ознак погіршення санітарного стану лісових насаджень

Житомирська область

(Автономна Республіка Крим, область)

ДП «Баранівське ЛМГ»

(найменування власника лісів, постійного лісокористувача)

Лісництво Явненське

урочище _____

квартал № 12

виділ № 29

ділянка № _____

площа 0.3 гектарів

Таксаційна характеристика насадження

Склад 103к+5к вік 67 років, бонітет 1, середній діаметр 16 сантиметрів, середня висота 23 метрів, повнота 0.7, тип лісу В2ДС, рельєф _____, експозиція _____, ґрунт _____, підріст _____, підлісок _____

Лісопатологічна характеристика насадження

Вид пошкодження насадження (лісова пожежа, буревій, сніголам, обледеніння, відмирання та всихання дерев, захаращеність, об'їдання шкідниками хвої/листя, наявність гусені, масовий літ метеликів, опадання хвої/листя, відлучення кори на стовбурах та інші ознаки, не характерні для нормального стану дерев) визначити дерев'яні частини

хвороба цвяха

Ступінь пошкодження, ураження: слабка

(поодинокі,

слабке, середнє, сильне)

Вид розподілу пошкоджених дерев: поодинокі

(поодинокий,

груповий, куртинний)

Обсяг ушкодженої деревини на 1 гектарі (окомірно) 35 куб. метрів, у тому числі сухостійної 28 куб. метрів

Ознаки погіршення стану лісових насаджень виявив:

М. МСУ

(посада)

[підпис]

(підпис)

Ревуцький В.А.

(ініціали та прізвище)

7 12 2020 року

Помічник лісничого

(лісничий (помічник лісничого)

[підпис]

(підпис)

Полоневич І.В.

(ініціали та прізвище)

7 12 2020 року

Висновок інженера відділу (сектору) охорони і захисту лісу державного лісогосподарського (лісомисливського) підприємства або представника державного спеціалізованого лісозахисного підприємства щодо необхідності здійснення лісозахисних чи інших заходів з поліпшення санітарного стану лісів за результатами огляду санітарного стану лісової ділянки: Потребує проведення СРВ

Інженер ОЗЛ

(посада)

[підпис]

(підпис)

Присяжнюк С.В.

(ініціали та прізвище)

9 12 2020 року

ПОВІДОМЛЕННЯ
про появу ознак погіршення санітарного стану лісових насаджень

Житомирська область

(Автономна Республіка Крим, область)

ДП «Баранівське ЛМГ»

(найменування власника лісів, постійного лісокористувача)

Лісництво Явненське

урочище _____

квартал № 12

виділ № 34

ділянка № _____

площа 0.4 гектарів

Таксаційна характеристика насадження

Склад Міх+Бк вік 67 років, бонітет 1 середній діаметр 30 сантиметрів, середня висота 24 метрів, повнота 0.6, тип лісу вхдс, рельєф _____, експозиція _____, ґрунт _____, підріст _____, підлісок _____

Лісопатологічна характеристика насадження

Вид пошкодження насадження (лісова пожежа, буревій, сніголам, обледеніння, відмирання та всихання дерев, захаращеність, об'їдання шкідниками хвої/листя, наявність гусені, масовий літ метеликів, опадання хвої/листя, відлущення кори на стовбурах та інші ознаки, не характерні для нормального стану дерев) висихання дерев стовби, коренева губка

Ступінь пошкодження, ураження: _____

слабка

(поодинокі,

слабке, середнє, сильне)

Вид розподілу пошкоджених дерев: _____
(груповий, куртинний)

поодинокого

(поодинокий,

Обсяг ушкодженої деревини на 1 гектарі (окомірно) 32 куб. метрів, у тому числі сухостійної 2.5 куб. метрів

Ознаки погіршення стану лісових насаджень виявив:

М. Мисю

(посада)

[підпис]

(підпис)

Ревдуркий В.А.

(ініціали та прізвище)

7 12 2020 року

Помічник лісничого

(лісничий (помічник лісничого)

[підпис]

(підпис)

Полоневич І.В.

(ініціали та прізвище)

7 12 2020 року

Висновок інженера відділу (сектору) охорони і захисту лісу державного лісогосподарського (лісомисливського) підприємства або представника державного спеціалізованого лісозахисного підприємства щодо необхідності здійснення лісозахисних чи інших заходів з поліпшення санітарного стану лісів за результатами огляду санітарного стану лісової ділянки: Потребує проведення СРВ

Інженер ОЗЛ

(посада)

[підпис]

(підпис)

Присяжнюк С.В.

(ініціали та прізвище)

9 12 2020 року

ПОВІДОМЛЕННЯ
про появу ознак погіршення санітарного стану лісових насаджень

Житомирська область

(Автономна Республіка Крим, область)

ДП «Баранівське ЛМГ»

(найменування власника лісів, постійного лісокористувача)

Лісництво Явненське урочище _____
квартал № 12 виділ № 77 ділянка № _____ площа 0,4 гектарів

Таксаційна характеристика насадження

Склад Мз+бн вік 71 років, бонітет 1, середній діаметр 32 сантиметрів,
середня висота 24 метрів, повнота 0,6, тип лісу В2 ДС, рельєф _____,
експозиція _____, ґрунт _____, підріст 100%,
підлісок _____

Лісопатологічна характеристика насадження

Вид пошкодження насадження (лісова пожежа, буревій, сніголам, обледеніння, відмирання та всихання дерев, захаращеність, об'їдання шкідниками хвої/листя, наявність гусені, масовий літ метеликів, опадання хвої/листя, відлущення кори на стовбурах та інші ознаки, не характерні для нормального стану дерев) всичкання фітов'яками, вершинковий короїд

Ступінь пошкодження, ураження: середнього (поодинокі, слабе, середнє, сильне)

Вид розподілу пошкоджених дерев: груповий (поодинокий, груповий, куртинний)

Обсяг ушкодженої деревини на 1 гектарі (окомірно) 23 куб. метрів, у тому числі сухостійної 27 куб. метрів

Ознаки погіршення стану лісових насаджень виявив:

М. Лісч
(посада)

(підпис)
(підпис)

Ревуцький В.А.
(ініціали та прізвище)

7 12 2020 року

Помічник лісничого
(лісничий (помічник лісничого))

(підпис)
(підпис)

Полоневич І.В.
(ініціали та прізвище)

7 12 2020 року

Висновок інженера відділу (сектору) охорони і захисту лісу державного лісогосподарського (лісомисливського) підприємства або представника державного спеціалізованого лісозахисного підприємства щодо необхідності здійснення лісозахисних чи інших заходів з поліпшення санітарного стану лісів за результатами огляду санітарного стану лісової ділянки: Потребує проведення СРВ

Інженер ОЗЛ
(посада)

(підпис)
(підпис)

Присяжнюк С.В.
(ініціали та прізвище)

9 12 2020 року

ПОВІДОМЛЕННЯ
про появу ознак погіршення санітарного стану лісових насаджень

Житомирська область

(Автономна Республіка Крим, область)

ДП «Баранівське ЛМГ»

(найменування власника лісів, постійного лісокористувача)

Лісництво Явненське урочище _____
квартал № 13 виділ № 20 ділянка № _____ площа 0,8 гектарів

Таксаційна характеристика насадження

Склад 10%к + 90%д вік 58 років, бонітет 1А, середній діаметр 18 сантиметрів,
середня висота 23 метрів, повнота 0,7, тип лісу Б2ДС, рельєф _____,
експозиція _____, ґрунт _____, підріст _____,
підлісок куш

Лісопатологічна характеристика насадження

Вид пошкодження насадження (лісова пожежа, буревій, сніголам, обледеніння, відмирання та всихання дерев, захаращеність, об'їдання шкідниками хвої/листя, наявність гусені, масовий літ метеликів, опадання хвої/листя, відлучення кори на стовбурах та інші ознаки, не характерні для нормального стану дерев) вихання дуба сошки, коренева гниль

Ступінь пошкодження, ураження: слабка (поодинокі,
слабке, середнє, сильне)

Вид розподілу пошкоджених дерев: поодинокого (поодинокий,
груповий, куртинний)

Обсяг ушкодженої деревини на 1 гектарі (окомірно) 35 куб. метрів, у тому числі сухостійної 30 куб. метрів

Ознаки погіршення стану лісових насаджень виявив:

М. М. С.
(посада)

[підпис]
(підпис)

Каліж В. С.
(ініціали та прізвище)

7 12 2020 року

Помічник лісничого
(лісничий (помічник лісничого))

[підпис]
(підпис)

Полоневич І. В.
(ініціали та прізвище)

7 12 2020 року

Висновок інженера відділу (сектору) охорони і захисту лісу державного лісогосподарського (лісомисливського) підприємства або представника державного спеціалізованого лісозахисного підприємства щодо необхідності здійснення лісозахисних чи інших заходів з поліпшення санітарного стану лісів за результатами огляду санітарного стану лісової ділянки: Потребує проведення СРВ

Інженер ОЗЛ
(посада)

[підпис]
(підпис)

Присяжнюк С. В.
(ініціали та прізвище)

9 12 2020 року

ПОВІДОМЛЕННЯ
про появу ознак погіршення санітарного стану лісових насаджень

Житомирська область

(Автономна Республіка Крим, область)

ДП «Баранівське ЛМГ»

(найменування власника лісів, постійного лісокористувача)

Лісництво Явненське

урочище _____

квартал № 16

виділ № 28

ділянка № _____

площа 16 гектарів

Таксаційна характеристика насадження

Склад 90% 16л, вік 71 років, бонітет 1, середній діаметр 36 сантиметрів, середня висота 25 метрів, повнота 0.7, тип лісу ВЗНС, рельєф _____, експозиція _____, ґрунт _____, підріст 10% 9л, підлісок _____

Лісопатологічна характеристика насадження

Вид пошкодження насадження (лісова пожежа, буревій, сніголам, обледеніння, відмирання та всихання дерев, захаращеність, об'їдання шкідниками хвої/листя, наявність гусені, масовий літ метеликів, опадання хвої/листя, відлищення кори на стовбурах та інші ознаки, не характерні для нормального стану дерев) вихаляні дуби сосни, берхівковий короїд

Ступінь пошкодження, ураження: _____

середнього
слабке, середнє, сильне)

(поодинокі,

Вид розподілу пошкоджених дерев: _____
груповий, куртинний)

груповий

(поодинокий,

Обсяг ушкодженої деревини на 1 гектарі (окомірно) 35 куб. метрів, у тому числі сухостійної 28 куб. метрів

Ознаки погіршення стану лісових насаджень виявив:

м. лісу

(посада)

Знач

(підпис)

Полоневич І.В.

(ініціали та прізвище)

8 12 2020 року

Помічник лісничого _____

(лісничий (помічник лісничого)

Полоневич І.В.

(підпис)

Полоневич І.В.

(ініціали та прізвище)

8 12 2020 року

Висновок інженера відділу (сектору) охорони і захисту лісу державного лісогосподарського (лісомисливського) підприємства або представника державного спеціалізованого лісозахисного підприємства щодо необхідності здійснення лісозахисних чи інших заходів з поліпшення санітарного стану лісів за результатами огляду санітарного стану лісової ділянки: Потребує проведення СРВ

Інженер ОЗЛ _____

(посада)

Полоневич І.В.

(підпис)

Присяжнюк С.В.

(ініціали та прізвище)

9 12 2020 року

ПОВІДОМЛЕННЯ
про появу ознак погіршення санітарного стану лісових насаджень

Житомирська область

(Автономна Республіка Крим, область)

ДП «Баранівське ЛМГ»

(найменування власника лісів, постійного лісокористувача)

Лісництво Явненське урочище _____
квартал № 16 виділ № 33 ділянка № 1 площа 1.5 гектарів

Таксаційна характеристика насадження

Склад Q3123, вік 68 років, бонітет 1, середній діаметр 26 сантиметрів,
середня висота 22 метрів, повнота 0.65, тип лісу В39С, рельєф _____,
експозиція _____, ґрунт _____, підріст 1093,
підлісок КУЛ, ПРЗ

Лісопатологічна характеристика насадження

Вид пошкодження насадження (лісова пожежа, буревій, сніголам, обледеніння, відмирання та всихання дерев, захаращеність, об'їдання шкідниками хвої/листя, наявність гусені, масовий літ метеликів, опадання хвої/листя, відлучення кори на стовбурах та інші ознаки, не характерні для нормального стану дерев) випадковий зрив сажи,
верхівковий крапів

Ступінь пошкодження, ураження: середнього (поодинокі,
слабке, середнє, сильне)

Вид розподілу пошкоджених дерев: груповий (поодинокий,
груповий, куртинний)

Обсяг ушкодженої деревини на 1 гектарі (окомірно) 25 куб. метрів, у тому числі
сухостійної 20 куб. метрів

Ознаки погіршення стану лісових насаджень виявив:

М. Лис (посада) [підпис] (підпис) Полоневич І.В. (ініціали та прізвище)

8 12 2020 року
Помічник лісничого (лісничий (помічник лісничого)) [підпис] (підпис) Полоневич І.В. (ініціали та прізвище)

8 12 2020 року

Висновок інженера відділу (сектору) охорони і захисту лісу державного лісогосподарського (лісомисливського) підприємства або представника державного спеціалізованого лісозахисного підприємства щодо необхідності здійснення лісозахисних чи інших заходів з поліпшення санітарного стану лісів за результатами огляду санітарного стану лісової ділянки: Потребує проведення СРВ

Інженер ОЗЛ (посада) [підпис] (підпис) Присяжнюк С.В. (ініціали та прізвище)

9 12 2020 року

ПОВІДОМЛЕННЯ
про появу ознак погіршення санітарного стану лісових насаджень

Житомирська область

(Автономна Республіка Крим, область)

ДП «Баранівське ЛМГ»

(найменування власника лісів, постійного лісокористувача)

Лісництво Явненське

урочище _____

квартал № 17

виділ № 24

ділянка № 1

площа 7.0 гектарів

Таксаційна характеристика насадження

Склад 100% Бп, вік 53 років, бонітет 1, середній діаметр 46 сантиметрів, середня висота 21 метрів, повнота 0.70, тип лісу ВЗ.ХС, рельєф _____, експозиція _____, ґрунт _____, підріст _____, підлісок КЗЛ

Лісопатологічна характеристика насадження

Вид пошкодження насадження (лісова пожежа, буревій, сніголам, обледеніння, відмирання та всихання дерев, захаращеність, об'їдання шкідниками хвої/листя, наявність гусені, масовий літ метеликів, опадання хвої/листя, відлущення кори на стовбурах та інші ознаки, не характерні для нормального стану дерев) високі дерева сохли, верхівковий короїд

Ступінь пошкодження, ураження: _____

середнього
слабке, середнє, сильне)

(поодинокі,

Вид розподілу пошкоджених дерев: _____
груповий, куртинний)

груповий

(поодинокий,

Обсяг ушкодженої деревини на 1 гектарі (окомірно) 30 куб. метрів, у тому числі сухостійної 24 куб. метрів

Ознаки погіршення стану лісових насаджень виявив:

М. Мису

(посада)

(підпис)

Полоневич І.В.

(ініціали та прізвище)

8 12 2020 року

Помічник лісничого

(лісничий (помічник лісничого)

(підпис)

Полоневич І.В.

(ініціали та прізвище)

8 12 2020 року

Висновок інженера відділу (сектору) охорони і захисту лісу державного лісгосподарського (лісомисливського) підприємства або представника державного спеціалізованого лісозахисного підприємства щодо необхідності здійснення лісозахисних чи інших заходів з поліпшення санітарного стану лісів за результатами огляду санітарного стану лісової ділянки: Потребує проведення СРВ

Інженер ОЗЛ

(посада)

(підпис)

Присяжнюк С.В.

(ініціали та прізвище)

9 12 2020 року

ПОВІДОМЛЕННЯ
про появу ознак погіршення санітарного стану лісових насаджень

Житомирська область

(Автономна Республіка Крим, область)

ДП «Баранівське ЛМГ»

(найменування власника лісів, постійного лісокористувача)

Лісництво Явненське урочище _____
квартал № 17 виділ № 25 ділянка № _____ площа 6.0 гектарів

Таксаційна характеристика насадження

Склад 100% + 5% вік 66 років, бонітет 1, середній діаметр 28 сантиметрів,
середня висота 23 метрів, повнота 0.70, тип лісу 0350, рельєф _____,
експозиція _____, ґрунт _____, підріст 10%,
підлісок куч

Лісопатологічна характеристика насадження

Вид пошкодження насадження (лісова пожежа, буревій, сніголам, обледеніння, відмирання та всихання дерев, захаращеність, об'їдання шкідниками хвої/листя, наявність гусені, масовий літ метеликів, опадання хвої/листя, відлущення кори на стовбурах та інші ознаки, не характерні для нормального стану дерев) вигорілий дерев стовбур

Ступінь пошкодження, ураження: середнього (поодинокі, слабе, середнє, сильне)

Вид розподілу пошкоджених дерев: груповий (поодинокий, груповий, куртинний)

Обсяг ушкодженої деревини на 1 гектарі (окомірно) 34 куб. метрів, у тому числі сухостійної 28 куб. метрів

Ознаки погіршення стану лісових насаджень виявив:

М. М. С.

(посада)

[Підпис]

(підпис)

Полоневич В.В.

(ініціали та прізвище)

8 12 2020 року

Помічник лісничого

(лісничий (помічник лісничого))

[Підпис]

(підпис)

Полоневич І.В.

(ініціали та прізвище)

8 12 2020 року

Висновок інженера відділу (сектору) охорони і захисту лісу державного лісгосподарського (лісомисливського) підприємства або представника державного спеціалізованого лісозахисного підприємства щодо необхідності здійснення лісозахисних чи інших заходів з поліпшення санітарного стану лісів за результатами огляду санітарного стану лісової ділянки: Потребує проведення СРВ

Інженер ОЗЛ

(посада)

[Підпис]

(підпис)

Присяжнюк С.В.

(ініціали та прізвище)

9 12 2020 року

ПОВІДОМЛЕННЯ
про появу ознак погіршення санітарного стану лісових насаджень

Житомирська область

(Автономна Республіка Крим, область)

ДП «Баранівське ЛМГ»

(найменування власника лісів, постійного лісокористувача)

Лісництво Явненське

урочище _____

квартал № 31

виділ № 2

ділянка № 2

площа 5,0 гектарів

Таксаційна характеристика насадження

Склад Яз/Бк, вік 31 років, бонітет 1, середній діаметр 36 сантиметрів, середня висота 26 метрів, повнота 0,60, тип лісу ВЗДС, рельєф _____, експозиція _____, ґрунт _____, підріст ЧЗ, БД, ЗБн, підлісок Бк, Рз, РД, РС

Лісопатологічна характеристика насадження

Вид пошкодження насадження (лісова пожежа, буревій, сніголам, обледеніння, відмирання та всихання дерев, захаращеність, об'їдання шкідниками хвої/листя, наявність гусені, масовий літ метеликів, опадання хвої/листя, відлущення кори на стовбурах та інші ознаки, не характерні для нормального стану дерев) всихання дерев соски

Ступінь пошкодження, ураження: середнього (поодинокі, слабке, середнє, сильне)

Вид розподілу пошкоджених дерев: груповий (поодинокий, груповий, куртинний)

Обсяг ушкодженої деревини на 1 гектарі (окомірно) 32 куб. метрів, у тому числі сухостійної 27 куб. метрів

Ознаки погіршення стану лісових насаджень виявив:

М. Мусу
(посада)
10 12 2020 року

[Підпис]
(підпис)
[Підпис]
(підпис)

Каніс І.В.
(ініціали та прізвище)

Помічник лісничого
(лісничий (помічник лісничого))

Полоневич І.В.
(ініціали та прізвище)

10 12 2020 року

Висновок інженера відділу (сектору) охорони і захисту лісу державного лісгосподарського (лісомисливського) підприємства або представника державного спеціалізованого лісозахисного підприємства щодо необхідності здійснення лісозахисних чи інших заходів з поліпшення санітарного стану лісів за результатами огляду санітарного стану лісової ділянки: Потребує проведення СРВ

Інженер ОЗЛ
(посада)

[Підпис]
(підпис)

Присяжнюк С.В.
(ініціали та прізвище)

14 12 2020 року

ПОВІДОМЛЕННЯ
про появу ознак погіршення санітарного стану лісових насаджень

Житомирська область

(Автономна Республіка Крим, область)

ДП «Баранівське ЛМГ»

(найменування власника лісів, постійного лісокористувача)

Лісництво Явненське

урочище _____

квартал № 31

виділ № 2

ділянка № 3

площа 3.0 гектарів

Таксаційна характеристика насадження

Склад Я1Бн, вік 91 років, бонітет 1, середній діаметр 36 сантиметрів, середня висота 26 метрів, повнота 0.60, тип лісу БЗДС, рельєф _____, експозиція _____, ґрунт _____, підріст ЧЗ, ЯЗ, ЗБн, підлісок ЛЗ, ПЗ, РД, ЛС

Лісопатологічна характеристика насадження

Вид пошкодження насадження (лісова пожежа, буревій, сніголам, обледеніння, відмирання та всихання дерев, захаращеність, об'їдання шкідниками хвої/листя, наявність гусені, масовий літ метеликів, опадання хвої/листя, відлаущення кори на стовбурах та інші ознаки, не характерні для нормального стану дерев) вершковий кроїд

Ступінь пошкодження, ураження: _____

середнього
(слабке, середнє, сильне)

(поодинокі,

Вид розподілу пошкоджених дерев: _____
груповий, куртинний)

груповий

(поодинокий,

Обсяг ушкодженої деревини на 1 гектарі (окомірно) 32 куб. метрів, у тому числі сухостійної 25 куб. метрів

Ознаки погіршення стану лісових насаджень виявив:

М. Ліч
(посада)

[підпис]
(підпис)

Каніжко І.В.
(ініціали та прізвище)

10 12 2020 року

Помічник лісничого

(лісничий (помічник лісничого)

[підпис]
(підпис)

Полоневич І.В.

(ініціали та прізвище)

10 12 2020 року

Висновок інженера відділу (сектору) охорони і захисту лісу державного лісгосподарського (лісомисливського) підприємства або представника державного спеціалізованого лісозахисного підприємства щодо необхідності здійснення лісозахисних чи інших заходів з поліпшення санітарного стану лісів за результатами огляду санітарного стану лісової ділянки: Потребує проведення СРВ

Інженер ОЗЛ

(посада)

[підпис]
(підпис)

Присяжнюк С.В.

(ініціали та прізвище)

14 12 2020 року

ПОВІДОМЛЕННЯ
про появу ознак погіршення санітарного стану лісових насаджень

Житомирська область

(Автономна Республіка Крим, область)

ДП «Баранівське ЛМГ»

(найменування власника лісів, постійного лісокористувача)

Лісництво Явненське урочище _____
квартал № 31 виділ № 14 ділянка № _____ площа 4,7 гектарів

Таксаційна характеристика насадження

Склад ЯЗ1Бн, вік 98 років, бонітет 2, середній діаметр 40 сантиметрів,
середня висота 26 метрів, повнота 060, тип лісу В.3.4.С, рельєф _____,
експозиція _____, ґрунт _____, підріст 8С32Бн,
підлісок КЗН, РРЗ

Лісопатологічна характеристика насадження

Вид пошкодження насадження (лісова пожежа, буревій, сніголам, обледеніння, відмирання та всихання дерев, захаращеність, об'їдання шкідниками хвої/листя, наявність гусені, масовий літ метеликів, опадання хвої/листя, відлущення кори на стовбурах та інші ознаки, не характерні для нормального стану дерев) всичахне дуб соски.

Ступінь пошкодження, ураження: середнього (поодинокі, слабе, середнє, сильне)

Вид розподілу пошкоджених дерев: груповий (поодинокий, груповий, куртинний)

Обсяг ушкодженої деревини на 1 гектарі (окомірно) 32 куб. метрів, у тому числі сухостійної 2,5 куб. метрів

Ознаки погіршення стану лісових насаджень виявив:

М. МІС
(посада)

[підпис]
(підпис)

Канікс Я.В.
(ініціали та прізвище)

10 12 20 20 року

Помічник лісничого
(лісничий (помічник лісничого))

[підпис]
(підпис)

Полоневич І.В.
(ініціали та прізвище)

10 12 20 20 року

Висновок інженера відділу (сектору) охорони і захисту лісу державного лісгосподарського (лісомисливського) підприємства або представника державного спеціалізованого лісозахисного підприємства щодо необхідності здійснення лісозахисних чи інших заходів з поліпшення санітарного стану лісів за результатами огляду санітарного стану лісової ділянки: Потребує проведення СРВ

Інженер ОЗЛ
(посада)

[підпис]
(підпис)

Присяжнюк С.В.
(ініціали та прізвище)

14 12 20 20 року

ПОВІДОМЛЕННЯ
про появу ознак погіршення санітарного стану лісових насаджень

Житомирська область

(Автономна Республіка Крим, область)

ДП «Баранівське ЛМГ»

(найменування власника лісів, постійного лісокористувача)

Лісництво Явненське

урочище _____

квартал № 31

виділ № 16

ділянка № _____

площа 4,7 гектарів

Таксаційна характеристика насадження

Склад 103к + 5л вік 11 років, бонітет 1, середній діаметр 18 сантиметрів, середня висота 23 метрів, повнота 90, тип лісу В2 ДС, рельєф _____, експозиція _____, ґрунт _____, підріст _____, підлісок _____

Лісопатологічна характеристика насадження

Вид пошкодження насадження (лісова пожежа, буревій, сніголам, обледеніння, відмирання та всихання дерев, захаращеність, об'їдання шкідниками хвої/листя, наявність гусені, масовий літ метеликів, опадання хвої/листя, відлучення кори на стовбурах та інші ознаки, не характерні для нормального стану дерев) всичарки, дрібні соски, коренева гниль

Ступінь пошкодження, ураження: _____

слабка

(поодинокі,

слабке, середнє, сильне)

Вид розподілу пошкоджених дерев: _____
(груповий, куртинний)

поодинокого

(поодинокий,

Обсяг ушкодженої деревини на 1 гектарі (окомірно) 35 куб. метрів, у тому числі сухостійної 18 куб. метрів

Ознаки погіршення стану лісових насаджень виявив:

М. Лісу

(посада)

(підпис)

Каніке Я. В.

(ініціали та прізвище)

10 12 2020 року

Помічник лісничого

(лісничий (помічник лісничого)

(підпис)

Полоневич І. В.

(ініціали та прізвище)

10 12 2020 року

Висновок інженера відділу (сектору) охорони і захисту лісу державного лісгосподарського (лісомисливського) підприємства або представника державного спеціалізованого лісозахисного підприємства щодо необхідності здійснення лісозахисних чи інших заходів з поліпшення санітарного стану лісів за результатами огляду санітарного стану лісової ділянки: Потребує проведення СРВ

Інженер ОЗЛ

(посада)

(підпис)

Присяжнюк С. В.

(ініціали та прізвище)

14 12 2020 року

ПОВІДОМЛЕННЯ
про появу ознак погіршення санітарного стану лісових насаджень

Житомирська область

(Автономна Республіка Крим, область)

ДП «Баранівське ЛМГ»

(найменування власника лісів, постійного лісокористувача)

Лісництво Явненське урочище _____
квартал № 33 виділ № 47 ділянка № 2 площа 6,0 гектарів

Таксаційна характеристика насадження

Склад 103+5н, вік 81 років, бонітет 2, середній діаметр 28 сантиметрів,
середня висота 23 метрів, повнота 060, тип лісу А2С, рельєф _____,
експозиція _____, ґрунт _____, підріст 89223,
підлісок КЧК

Лісопатологічна характеристика насадження

Вид пошкодження насадження (лісова пожежа, буревій, сніголам, обледеніння, відмирання та всихання дерев, захаращеність, об'їдання шкідниками хвої/листя, наявність гусені, масовий літ метеликів, опадання хвої/листя, відлучення кори на стовбурах та інші ознаки, не характерні для нормального стану дерев) Величезні дірки в корі, верхівковий порід

Ступінь пошкодження, ураження: середнього (поодинокі, слабе, середнє, сильне)

Вид розподілу пошкоджених дерев: груповий (поодинокий, груповий, куртинний)

Обсяг ушкодженої деревини на 1 гектарі (окомірно) 30 куб. метрів, у тому числі сухостійної 25 куб. метрів

Ознаки погіршення стану лісових насаджень виявив:

М. Мис
(посада)

[підпис]
(підпис)

Часнедов В.В.
(ініціали та прізвище)

11 12 2020 року

Помічник лісничого
(лісничий (помічник лісничого))

[підпис]
(підпис)

Полоневич І.В.
(ініціали та прізвище)

11 12 2020 року

Висновок інженера відділу (сектору) охорони і захисту лісу державного лісгосподарського (лісомисливського) підприємства або представника державного спеціалізованого лісозахисного підприємства щодо необхідності здійснення лісозахисних чи інших заходів з поліпшення санітарного стану лісів за результатами огляду санітарного стану лісової ділянки: Потребує проведення СРВ

Інженер ОЗЛ
(посада)

[підпис]
(підпис)

Присяжнюк С.В.
(ініціали та прізвище)

14 12 2020 року

ПОВІДОМЛЕННЯ
про появу ознак погіршення санітарного стану лісових насаджень

Житомирська область

(Автономна Республіка Крим, область)

ДП «Баранівське ЛМГ»

(найменування власника лісів, постійного лісокористувача)

Лісництво Явненське

урочище _____

квартал № 34

виділ № 4

ділянка № _____

площа 2.5 гектарів

Таксаційна характеристика насадження

Склад 100% Дз.Бн вік 70 років, бонітет 1, середній діаметр 28 сантиметрів, середня висота 23 метрів, повнота 0.60, тип лісу Бз.ДС, рельєф _____, експозиція _____, ґрунт _____, підріст 100%, підлісок _____

Лісопатологічна характеристика насадження

Вид пошкодження насадження (лісова пожежа, буревій, сніголам, обледеніння, відмирання та всихання дерев, захаращеність, об'їдання шкідниками хвої/листя, наявність гусені, масовий літ метеликів, опадання хвої/листя, відлущення кори на стовбурах та інші ознаки, не характерні для нормального стану дерев) всіхатиї дер'яв сажки, берізковий кдоїд

Ступінь пошкодження, ураження: _____

середнього
слабке/середнє, сильне)

(поодинокі,

Вид розподілу пошкоджених дерев: _____
груповий, куртинний)

груповий

(поодинокий,

Обсяг ушкодженої деревини на 1 гектарі (окомірно) 31 куб. метрів, у тому числі сухостійної 24 куб. метрів

Ознаки погіршення стану лісових насаджень виявив:

М. Мис

(посада)

Ч. М.

(підпис)

Якимович О. П.

(ініціали та прізвище)

11 12 20 20 року

Помічник лісничого

(лісничий (помічник лісничого)

Ч. М.

(підпис)

Полоневич І.В.

(ініціали та прізвище)

11 12 20 20 року

Висновок інженера відділу (сектору) охорони і захисту лісу державного лісгосподарського (лісомисливського) підприємства або представника державного спеціалізованого лісозахисного підприємства щодо необхідності здійснення лісозахисних чи інших заходів з поліпшення санітарного стану лісів за результатами огляду санітарного стану лісової ділянки: Потребує проведення СРВ

Інженер ОЗЛ

(посада)

Ч. М.

(підпис)

Присяжнюк С.В.

(ініціали та прізвище)

14 12 20 20 року

ПОВІДОМЛЕННЯ
про появу ознак погіршення санітарного стану лісових насаджень

Житомирська область

(Автономна Республіка Крим, область)

ДП «Баранівське ЛМГ»

(найменування власника лісів, постійного лісокористувача)

Лісництво Явненське урочище _____
квартал № 40 виділ № 33 ділянка № _____ площа 2.2 гектарів

Таксаційна характеристика насадження

Склад Б3 ДС вік 71 років, бонітет 2, середній діаметр 30 сантиметрів,
середня висота 21 метрів, повнота 0.70, тип лісу Б3 ДС, рельєф _____,
експозиція _____, ґрунт _____, підріст _____,
підлісок КЗМ

Лісопатологічна характеристика насадження

Вид пошкодження насадження (лісова пожежа, буревій, сніголам, обледеніння, відмирання та всихання дерев, захаращеність, об'їдання шкідниками хвої/листя, наявність гусені, масовий літ метеликів, опадання хвої/листя, відлущення кори на стовбурах та інші ознаки, не характерні для нормального стану дерев) високий рівень смертності

Ступінь пошкодження, ураження: середнього (поодинокі, слабе, середнє, сильне)

Вид розподілу пошкоджених дерев: груповий (поодинокий, груповий, куртинний)

Обсяг ушкодженої деревини на 1 гектарі (окомірно) 26 куб. метрів, у тому числі сухостійної 20 куб. метрів

Ознаки погіршення стану лісових насаджень виявив:

М. М. С.
(посада)

[підпис]
(підпис)

Каніке І. В.
(ініціали та прізвище)

15 12 2020 року

Помічник лісничого
(лісничий (помічник лісничого))

[підпис]
(підпис)

Полоневич І. В.
(ініціали та прізвище)

15 12 2020 року

Висновок інженера відділу (сектору) охорони і захисту лісу державного лісгосподарського (лісомисливського) підприємства або представника державного спеціалізованого лісозахисного підприємства щодо необхідності здійснення лісозахисних чи інших заходів з поліпшення санітарного стану лісів за результатами огляду санітарного стану лісової ділянки: Потребує проведення СРВ

Інженер ОЗЛ
(посада)

[підпис]
(підпис)

Присяжнюк С. В.
(ініціали та прізвище)

14 12 2020 року

ПОВІДОМЛЕННЯ
про появу ознак погіршення санітарного стану лісових насаджень

Житомирська область

(Автономна Республіка Крим, область)

ДП «Баранівське ЛМГ»

(найменування власника лісів, постійного лісокористувача)

Лісництво Явненське

урочище _____

квартал № 40

виділ № 39

ділянка № _____

площа 0,9 гектарів

Таксаційна характеристика насадження

Склад Х/Б/В вік 56 років, бонітет 1А, середній діаметр 28 сантиметрів, середня висота 23 метрів, повнота 0,80, тип лісу В2 ДС, рельєф _____, експозиція _____, ґрунт _____, підріст 10% Дз, підлісок _____

Лісопатологічна характеристика насадження

Вид пошкодження насадження (лісова пожежа, буревій, сніголам, обледеніння, відмирання та всихання дерев, захаращеність, об'їдання шкідниками хвої/листя, наявність гусені, масовий літ метеликів, опадання хвої/листя, відлущення кори на стовбурах та інші ознаки, не характерні для нормального стану дерев) всичка дерев сохли.

Ступінь пошкодження, ураження: середнього

(поодинокі, слабке, середнє, сильне)

Вид розподілу пошкоджених дерев: груповий

(поодинокий, груповий, куртинний)

Обсяг ушкодженої деревини на 1 гектарі (окомірно) 33 куб. метрів, у тому числі сухостійної 27 куб. метрів

Ознаки погіршення стану лісових насаджень виявив:

М. Мич

(посада)

(підпис)

Каніж С.В.

(ініціали та прізвище)

15 12 2020 року

Помічник лісничого

(лісничий (помічник лісничого))

[Підпис]

(підпис)

Полоневич І.В.

(ініціали та прізвище)

15 12 2020 року

Висновок інженера відділу (сектору) охорони і захисту лісу державного лісгосподарського (лісомисливського) підприємства або представника державного спеціалізованого лісозахисного підприємства щодо необхідності здійснення лісозахисних чи інших заходів з поліпшення санітарного стану лісів за результатами огляду санітарного стану лісової ділянки: Потребує проведення СРВ

Інженер ОЗЛ

(посада)

(підпис)

Присяжнюк С.В.

(ініціали та прізвище)

17 12 2020 року

ПОВІДОМЛЕННЯ
про появу ознак погіршення санітарного стану лісових насаджень

Житомирська область

(Автономна Республіка Крим, область)

ДП «Баранівське ЛМГ»

(найменування власника лісів, постійного лісокористувача)

Лісництво Явненське урочище _____
квартал № 41 виділ № 2 ділянка № 1 площа 3.0 гектарів

Таксаційна характеристика насадження

Склад Аз+Бн, вік 110 років, бонітет 2, середній діаметр 36 сантиметрів,
середня висота 26 метрів, повнота 0.50, тип лісу В2 ДС, рельєф _____,
експозиція _____, ґрунт _____, підріст 703Бн,
підлісок БЗ4, ПРЗ

Лісопатологічна характеристика насадження

Вид пошкодження насадження (лісова пожежа, буревій, сніголам, обледеніння, відмирання та всихання дерев, захаращеність, об'їдання шкідниками хвої/листя, наявність гусені, масовий літ метеликів, опадання хвої/листя, відщипування кори на стовбурах та інші ознаки, не характерні для нормального стану дерев) Вихання Фіф сожи,

берізовий коріт

Ступінь пошкодження, ураження: середнього (поодинокі,
слабке, середнє, сильне)

Вид розподілу пошкоджених дерев: груповий (поодинокий,
груповий, куртинний)

Обсяг ушкодженої деревини на 1 гектарі (окомірно) 27 куб. метрів, у тому числі
сухостійної 22 куб. метрів

Ознаки погіршення стану лісових насаджень виявив:

м. місу
(посада)

[підпис]
(підпис)

Каніве І.В.
(ініціали та прізвище)

15 12 2020 року

Помічник лісничого
(лісничий (помічник лісничого))

[підпис]
(підпис)

Полоневич І.В.
(ініціали та прізвище)

15 12 2020 року

Висновок інженера відділу (сектору) охорони і захисту лісу державного лісгосподарського (лісомисливського) підприємства або представника державного спеціалізованого лісозахисного підприємства щодо необхідності здійснення лісозахисних чи інших заходів з поліпшення санітарного стану лісів за результатами огляду санітарного стану лісової ділянки: Потребує проведення СРВ

Інженер ОЗЛ
(посада)

[підпис]
(підпис)

Присяжнюк С.В.
(ініціали та прізвище)

17 12 2020 року

ПОВІДОМЛЕННЯ
про появу ознак погіршення санітарного стану лісових насаджень

Житомирська область

(Автономна Республіка Крим, область)

ДП «Баранівське ЛМГ»

(найменування власника лісів, постійного лісокористувача)

Лісництво Явненське

урочище _____

квартал № 41

виділ № 18

ділянка № _____

площа 6.5 гектарів

Таксаційна характеристика насадження

Склад Х31Б4, вік 81 років, бонітет 1, середній діаметр 30 сантиметрів, середня висота 24 метрів, повнота 0.02, тип лісу В34С, рельєф _____, експозиція _____, ґрунт _____, підріст 10/3, підлісок _____

Лісопатологічна характеристика насадження

Вид пошкодження насадження (лісова пожежа, буревій, сніголам, обледеніння, відмирання та всихання дерев, захаращеність, об'їдання шкідниками хвої/листя, наявність гусені, масовий літ метеликів, опадання хвої/листя, відщипування кори на стовбурах та інші ознаки, не характерні для нормального стану дерев) всичкає дерев соски, бурхливий крадіг

Ступінь пошкодження, ураження: _____

середнього
слабке, середнє, сильне)

(поодинокі,

Вид розподілу пошкоджених дерев: _____
груповий, куртинний)

груповий

(поодинокий,

Обсяг ушкодженої деревини на 1 гектарі (окомірно) 33 куб. метрів, у тому числі сухостійної 26 куб. метрів

Ознаки погіршення стану лісових насаджень виявив:

М. Мич

(посада)

[підпис]

(підпис)

Каніке І.В.

(ініціали та прізвище)

15 12 2020 року

Помічник лісничого

(лісничий (помічник лісничого)

[підпис]

(підпис)

Полоневич І.В.

(ініціали та прізвище)

15 12 2020 року

Висновок інженера відділу (сектору) охорони і захисту лісу державного лісгосподарського (лісомисливського) підприємства або представника державного спеціалізованого лісозахисного підприємства щодо необхідності здійснення лісозахисних чи інших заходів з поліпшення санітарного стану лісів за результатами огляду санітарного стану лісової ділянки: Потребує проведення СРВ

Інженер ОЗЛ

(посада)

[підпис]

(підпис)

Присяжнюк С.В.

(ініціали та прізвище)

17 12 2020 року

ПОВІДОМЛЕННЯ
про появу ознак погіршення санітарного стану лісових насаджень

Житомирська область

(Автономна Республіка Крим, область)

ДП «Баранівське ЛМГ»

(найменування власника лісів, постійного лісокористувача)

Лісництво Явненське

урочище _____

квартал № 43

виділ № 9

ділянка № _____

площа 0,9 гектарів

Таксаційна характеристика насадження

Склад Бз+Бк, вік 69 років, бонітет 1, середній діаметр 28 сантиметрів, середня висота 24 метрів, повнота 0,60, тип лісу Б2 ДС, рельєф _____, експозиція _____, ґрунт _____, підріст _____, підлісок КЗЛ

Лісопатологічна характеристика насадження

Вид пошкодження насадження (лісова пожежа, буревій, сніголам, обледеніння, відмирання та всихання дерев, захаращеність, об'їдання шкідниками хвої/листя, наявність гусені, масовий літ метеликів, опадання хвої/листя, відлущення кори на стовбурах та інші ознаки, не характерні для нормального стану дерев) всихання дерев сосни, бурхливий кроїд

Ступінь пошкодження, ураження: _____

середнього
слабке, середнє, сильне)

(поодинокі,

Вид розподілу пошкоджених дерев: _____
груповий, куртинний)

груповий

(поодинокий,

Обсяг ушкодженої деревини на 1 гектарі (окомірно) 35 куб. метрів, у тому числі сухостійної 28 куб. метрів

Ознаки погіршення стану лісових насаджень виявив:

М. МСУ

(посада)

М. МСУ

(підпис)

Маліцький М. П.

(ініціали та прізвище)

15 12 2020 року

Помічник лісничого

(лісничий (помічник лісничого)

Полоневич І.В.

(підпис)

Полоневич І.В.

(ініціали та прізвище)

15 12 2020 року

Висновок інженера відділу (сектору) охорони і захисту лісу державного лісогосподарського (лісомисливського) підприємства або представника державного спеціалізованого лісозахисного підприємства щодо необхідності здійснення лісозахисних чи інших заходів з поліпшення санітарного стану лісів за результатами огляду санітарного стану лісової ділянки: Потребує проведення СРВ

Інженер ОЗЛ

(посада)

Інженер ОЗЛ

(підпис)

Присяжнюк С.В.

(ініціали та прізвище)

17 12 2020 року

ПОВІДОМЛЕННЯ
про появу ознак погіршення санітарного стану лісових насаджень

Житомирська область

(Автономна Республіка Крим, область)

ДП «Баранівське ЛМГ»

(найменування власника лісів, постійного лісокористувача)

Лісництво Явненське

урочище _____

квартал № 45 виділ № 27 ділянка № _____ площа 4.3 гектарів

Таксаційна характеристика насаджень

Склад Б.Б.О. вік 76 років, бонітет 1, середній діаметр 32 сантиметрів, середня висота 24 метрів, повнота 070, тип лісу ВЗРС, рельєф _____, експозиція _____, ґрунт _____, підріст _____, підлісок КШЛ, РРЗ

Лісопатологічна характеристика насаджень

Вид пошкодження насаджень (лісова пожежа, буревій, сніголам, обледеніння, відмирання та всихання дерев, захаращеність, об'їдання шкідниками хвої/листя, наявність гусені, масовий літ метеликів, опадання хвої/листя, відлущення кори на стовбурах та інші ознаки, не характерні для нормального стану дерев) всихання дерев сосни

Ступінь пошкодження, ураження: середнього (поодинокі, слабе, середнє, сильне)

Вид розподілу пошкоджених дерев: груповий (поодинокий, груповий, куртинний)

Обсяг ушкодженої деревини на 1 гектарі (окомірно) 32 куб. метрів, у тому числі сухостійної 25 куб. метрів

Ознаки погіршення стану лісових насаджень виявив:

М. М. М.
(посада)

[підпис]
(підпис)

Маміцький М.П.
(ініціали та прізвище)

15 12 2020 року

Помічник лісничого
(лісничий (помічник лісничого))

[підпис]
(підпис)

Полоневич І.В.
(ініціали та прізвище)

15 12 2020 року

Висновок інженера відділу (сектору) охорони і захисту лісу державного лісогосподарського (лісомисливського) підприємства або представника державного спеціалізованого лісозахисного підприємства щодо необхідності здійснення лісозахисних чи інших заходів з поліпшення санітарного стану лісів за результатами огляду санітарного стану лісової ділянки: Потребує проведення СРВ

Інженер ОЗЛ
(посада)

[підпис]
(підпис)

Присяжнюк С.В.
(ініціали та прізвище)

17 12 2020 року

ПОВІДОМЛЕННЯ
про появу ознак погіршення санітарного стану лісових насаджень

Житомирська область

(Автономна Республіка Крим, область)

ДП «Баранівське ЛМГ»

(найменування власника лісів, постійного лісокористувача)

Лісництво Явненське

урочище _____

квартал № 48 виділ № 71 ділянка № 1 площа 3.0 гектарів

Таксаційна характеристика насадження

Склад В3КБн, вік 56 років, бонітет 1А, середній діаметр 28 сантиметрів, середня висота 22 метрів, повнота 0.70 тип лісу В2ДС, рельєф _____, експозиція _____, ґрунт _____, підріст _____, підлісок В3К, РРЗ

Лісопатологічна характеристика насадження

Вид пошкодження насадження (лісова пожежа, буревій, сніголам, обледеніння, відмирання та всихання дерев, захаращеність, об'їдання шкідниками хвої/листя, наявність гусені, масовий літ метеликів, опадання хвої/листя, відлучення кори на стовбурах та інші ознаки, не характерні для нормального стану дерев) всихання дерев соски.

Ступінь пошкодження, ураження: _____

середнього

(поодинокі,

слабке, середнє, сильне)

Вид розподілу пошкоджених дерев: _____
(груповий, куртинний)

груповий

(поодинокий,

Обсяг ушкодженої деревини на 1 гектарі (окомірно) 2.9 куб. метрів, у тому числі сухостійної 2.2 куб. метрів

Ознаки погіршення стану лісових насаджень виявив:

м. лісу

(посада)

ММ

(підпис)

Майорський М.П.

(ініціали та прізвище)

15 12 2020 року

Помічник лісничого

(лісничий (помічник лісничого)

[підпис]

(підпис)

Полоневич І.В.

(ініціали та прізвище)

15 12 2020 року

Висновок інженера відділу (сектору) охорони і захисту лісу державного лісгосподарського (лісомисливського) підприємства або представника державного спеціалізованого лісозахисного підприємства щодо необхідності здійснення лісозахисних чи інших заходів з поліпшення санітарного стану лісів за результатами огляду санітарного стану лісової ділянки: Потребує проведення СРВ

Інженер ОЗЛ

(посада)

[підпис]

(підпис)

Присяжнюк С.В.

(ініціали та прізвище)

17 12 2020 року

ПОВІДОМЛЕННЯ
про появу ознак погіршення санітарного стану лісових насаджень

Житомирська область

(Автономна Республіка Крим, область)

ДП «Баранівське ЛМГ»

(найменування власника лісів, постійного лісокористувача)

Лісництво Явненське

урочище _____

квартал № 49

виділ № 31

ділянка № _____

площа 17 гектарів

Таксаційна характеристика насадження

Склад 103+5н, вік 59 років, бонітет 1, середній діаметр 26 сантиметрів, середня висота 22 метрів, повнота 070, тип лісу В2 ДС, рельєф _____, експозиція _____, ґрунт _____, підріст _____, підлісок кзп, ГРЗ

Лісопатологічна характеристика насадження

Вид пошкодження насадження (лісова пожежа, буревій, сніголам, обледеніння, відмирання та всихання дерев, захаращеність, об'їдання шкідниками хвої/листя, наявність гусені, масовий літ метеликів, опадання хвої/листя, відлущення кори на стовбурах та інші ознаки, не характерні для нормального стану дерев) всихання дерев сосни, вершнєвий короїд

Ступінь пошкодження, ураження: _____

середнього

(поодинокі,

слабке, середнє, сильне)

Вид розподілу пошкоджених дерев: _____
(груповий, куртинний)

груповий

(поодинокий,

Обсяг ушкодженої деревини на 1 гектарі (окомірно) 33 куб. метрів, у тому числі сухостійної 26 куб. метрів

Ознаки погіршення стану лісових насаджень виявив:

М. Мич

(посада)

[підпис]

(підпис)

Ланіке І.В.

(ініціали та прізвище)

02 12 2020 року

Помічник лісничого

(лісничий (помічник лісничого)

[підпис]

(підпис)

Полоневич І.В.

(ініціали та прізвище)

02 12 2020 року

Висновок інженера відділу (сектору) охорони і захисту лісу державного лісогосподарського (лісомисливського) підприємства або представника державного спеціалізованого лісозахисного підприємства щодо необхідності здійснення лісозахисних чи інших заходів з поліпшення санітарного стану лісів за результатами огляду санітарного стану лісової ділянки: Потребує проведення СРВ

Інженер ОЗЛ

(посада)

[підпис]

(підпис)

Присяжнюк С.В.

(ініціали та прізвище)

04 12 2020 року

ПОВІДОМЛЕННЯ
про появу ознак погіршення санітарного стану лісових насаджень

Житомирська область

(Автономна Республіка Крим, область)

ДП «Баранівське ЛМГ»

(найменування власника лісів, постійного лісокористувача)

Лісництво Явненське

урочище _____

квартал № 50 виділ № 3 ділянка № _____ площа 1.2 гектарів

Таксаційна характеристика насадження

Склад Хліб+Вил вік 66 років, бонітет 1, середній діаметр 2.8 сантиметрів, середня висота 23 метрів, повнота 0.70, тип лісу ВЗДС, рельєф _____, експозиція _____, ґрунт _____, підріст _____, підлісок КШ, ГРЗ

Лісопатологічна характеристика насадження

Вид пошкодження насадження (лісова пожежа, буревій, сніголам, обледеніння, відмирання та всихання дерев, захаращеність, об'їдання шкідниками хвої/листя, наявність гусені, масовий літ метеликів, опадання хвої/листя, відлущення кори на стовбурах та інші ознаки, не характерні для нормального стану дерев) захаращеність, бурхливий хворіг

Ступінь пошкодження, ураження: середнього (поодинокі, слабке, середнє, сильне)

Вид розподілу пошкоджених дерев: груповий (поодинокі, груповий, куртинний)

Обсяг ушкодженої деревини на 1 гектарі (окомірно) 32 куб. метрів, у тому числі сухостійної 25 куб. метрів

Ознаки погіршення стану лісових насаджень виявив:

М. Лис
(посада)

[підпис]
(підпис)

Полоневич І.В.
(ініціали та прізвище)

02 12 2020 року

Помічник лісничого
(лісничий (помічник лісничого))

[підпис]
(підпис)

Полоневич І.В.
(ініціали та прізвище)

02 12 2020 року

Висновок інженера відділу (сектору) охорони і захисту лісу державного лісгосподарського (лісомисливського) підприємства або представника державного спеціалізованого лісозахисного підприємства щодо необхідності здійснення лісозахисних чи інших заходів з поліпшення санітарного стану лісів за результатами огляду санітарного стану лісової ділянки: Потребує проведення СРВ

Інженер ОЗЛ
(посада)

[підпис]
(підпис)

Присяжнюк С.В.
(ініціали та прізвище)

04 12 2020 року

ПОВІДОМЛЕННЯ
про появу ознак погіршення санітарного стану лісових насаджень

Житомирська область

(Автономна Республіка Крим, область)

ДП «Баранівське ЛМГ»

(найменування власника лісів, постійного лісокористувача)

Лісництво Явненське

урочище _____

квартал № 52

виділ № 7

ділянка № 1

площа 1.5 гектарів

Таксаційна характеристика насадження

Склад 100% бн, вік 130 років, бонітет 2, середній діаметр 40 сантиметрів, середня висота 16 метрів, повнота 0.50, тип лісу БЗДС, рельєф _____, експозиція _____, ґрунт _____, підріст 80% 2 бн, підлісок _____

Лісопатологічна характеристика насадження

Вид пошкодження насадження (лісова пожежа, буревій, сніголам, обледеніння, відмирання та всихання дерев, захаращеність, об'їдання шкідниками хвої/листя, наявність гусені, масовий літ метеликів, опадання хвої/листя, відлущення кори на стовбурах та інші ознаки, не характерні для нормального стану дерев) визначені дерева сосни, величківий короїд

Ступінь пошкодження, ураження: _____

середнього
слабке, середнє, сильне)

(поодинокі,

Вид розподілу пошкоджених дерев: _____
груповий, куртинний)

груповий

(поодинокий,

Обсяг ушкодженої деревини на 1 гектарі (окомірно) 19 куб. метрів, у тому числі сухостійної 24 куб. метрів

Ознаки погіршення стану лісових насаджень виявив:

Ст. м. лісу
(посада)

[підпис]
(підпис)

Сухомовський О.Т.
(ініціали та прізвище)

02 12 2020 року

Помічник лісничого
(лісничий (помічник лісничого)

[підпис]
(підпис)

Полоневич І.В.
(ініціали та прізвище)

02 12 2020 року

Висновок інженера відділу (сектору) охорони і захисту лісу державного лісгосподарського (лісомисливського) підприємства або представника державного спеціалізованого лісозахисного підприємства щодо необхідності здійснення лісозахисних чи інших заходів з поліпшення санітарного стану лісів за результатами огляду санітарного стану лісової ділянки: Потребує проведення СРВ

Інженер ОЗЛ
(посада)

[підпис]
(підпис)

Присяжнюк С.В.
(ініціали та прізвище)

04 12 2020 року

ПОВІДОМЛЕННЯ
про появу ознак погіршення санітарного стану лісових насаджень

Житомирська область

(Автономна Республіка Крим, область)

ДП «Баранівське ЛМГ»

(найменування власника лісів, постійного лісокористувача)

Лісництво Явненське

урочище _____

квартал № 55

виділ № 38

ділянка № _____

площа 1.2 гектарів

Таксаційна характеристика насадження

Склад НЗ+Дз, вік 101 років, бонітет 1, середній діаметр 36 сантиметрів, середня висота 27 метрів, повнота 0.60, тип лісу ВЗДС, рельєф _____, експозиція _____, ґрунт _____, підріст НЗ 2 бн, підлісок _____

Лісопатологічна характеристика насадження

Вид пошкодження насадження (лісова пожежа, буревій, сніголам, обледеніння, відмирання та всихання дерев, захаращеність, об'їдання шкідниками хвої/листя, наявність гусені, масовий літ метеликів, опадання хвої/листя, відлущення кори на стовбурах та інші ознаки, не характерні для нормального стану дерев) всихання дерев сосни, верхівковий кроїд

Ступінь пошкодження, ураження: _____

середнього

(поодинокі,

слабке, середнє, сильне)

Вид розподілу пошкоджених дерев: _____
(груповий, куртинний)

груповий

(поодинокий,

Обсяг ушкодженої деревини на 1 гектарі (окомірно) 36 куб. метрів, у тому числі сухостійної 30 куб. метрів

Ознаки погіршення стану лісових насаджень виявив:

Ст. м. лісу

(посада)

[підпис]

(підпис)

Суходольський О.П.

(ініціали та прізвище)

02 12 2020 року

Помічник лісничого

(лісничий (помічник лісничого)

[підпис]

(підпис)

Полоневич І.В.

(ініціали та прізвище)

02 12 2020 року

Висновок інженера відділу (сектору) охорони і захисту лісу державного лісгосподарського (лісомисливського) підприємства або представника державного спеціалізованого лісозахисного підприємства щодо необхідності здійснення лісозахисних чи інших заходів з поліпшення санітарного стану лісів за результатами огляду санітарного стану лісової ділянки: Потребує проведення СРВ

Інженер ОЗЛ

(посада)

[підпис]

(підпис)

Присяжнюк С.В.

(ініціали та прізвище)

04 12 2020 року

ПОВІДОМЛЕННЯ
про появу ознак погіршення санітарного стану лісових насаджень

Житомирська область

(Автономна Республіка Крим, область)

ДП «Баранівське ЛМГ»

(найменування власника лісів, постійного лісокористувача)

Лісництво Явненське

урочище _____

квартал № 55

виділ № 39

ділянка № _____

площа 1.1 гектарів

Таксаційна характеристика насадження

Склад 100% Бн, вік 86 років, бонітет 2, середній діаметр 36 сантиметрів, середня висота 24 метрів, повнота 460, тип лісу ВЗ РС, рельєф _____, експозиція _____, ґрунт _____, підріст _____, підлісок РЗМ

Лісопатологічна характеристика насадження

Вид пошкодження насадження (лісова пожежа, буревій, сніголам, обледеніння, відмирання та всихання дерев, захаращеність, об'їдання шкідниками хвої/листя, наявність гусені, масовий літ метеликів, опадання хвої/листя, відшуршування кори на стовбурах та інші ознаки, не характерні для нормального стану дерев) всихання дерев сосни

Ступінь пошкодження, ураження: _____

середнього
(слабке, середнє, сильне)

(поодинокі,

Вид розподілу пошкоджених дерев: _____
(груповий, куртинний)

груповий

(поодинокий,

Обсяг ушкодженої деревини на 1 гектарі (окомірно) 33 куб. метрів, у тому числі сухостійної 26 куб. метрів

Ознаки погіршення стану лісових насаджень виявив:

Ст. М. Лису
(посада)

[Підпис]
(підпис)

Сурожівський О.Т.
(ініціали та прізвище)

02 12 2020 року

Помічник лісничого

(лісничий (помічник лісничого))

[Підпис]
(підпис)

Полоневич І.В.

(ініціали та прізвище)

02 12 2020 року

Висновок інженера відділу (сектору) охорони і захисту лісу державного лісогосподарського (лісомисливського) підприємства або представника державного спеціалізованого лісозахисного підприємства щодо необхідності здійснення лісозахисних чи інших заходів з поліпшення санітарного стану лісів за результатами огляду санітарного стану лісової ділянки: Потребує проведення СРВ

Інженер ОЗЛ

(посада)

[Підпис]
(підпис)

Присяжнюк С.В.

(ініціали та прізвище)

04 12 2020 року

ПОВІДОМЛЕННЯ
про появу ознак погіршення санітарного стану лісових насаджень

Житомирська область

(Автономна Республіка Крим, область)

ДП «Баранівське ЛМГ»

(найменування власника лісів, постійного лісокористувача)

Лісництво Явненське урочище _____
квартал № 56 виділ № 9 ділянка № _____ площа 0,3 гектарів

Таксаційна характеристика насадження

Склад 1003, вік 101 років, бонітет 2, середній діаметр 40 сантиметрів,
середня висота 26 метрів, повнота 0,60, тип лісу Б2РС, рельєф _____,
експозиція _____, ґрунт _____, підріст _____,
підлісок _____

Лісопатологічна характеристика насадження

Вид пошкодження насадження (лісова пожежа, буревій, сніголам, обледеніння, відмирання та всихання дерев, захаращеність, об'їдання шкідниками хвої/листя, наявність гусені, масовий літ метеликів, опадання хвої/листя, відлучення кори на стовбурах та інші ознаки, не характерні для нормального стану дерев) вигинання дерев сосни, верхівковий кроїд

Ступінь пошкодження, ураження: середнього (поодинокі, слабке, середнє, сильне)

Вид розподілу пошкоджених дерев: груповий (поодинокі, груповий, куртинний)

Обсяг ушкодженої деревини на 1 гектарі (окомірно) 34 куб. метрів, у тому числі сухостійної 28 куб. метрів

Ознаки погіршення стану лісових насаджень виявив:

Ст. М. Лісу
(посада)

[підпис]
(підпис)

Суходольський О.П.
(ініціали та прізвище)

02 12 2020 року

Помічник лісничого

(лісничий (помічник лісничого))

[підпис]
(підпис)

Полоневич І.В.

(ініціали та прізвище)

02 12 2020 року

Висновок інженера відділу (сектору) охорони і захисту лісу державного лісогосподарського (лісомисливського) підприємства або представника державного спеціалізованого лісозахисного підприємства щодо необхідності здійснення лісозахисних чи інших заходів з поліпшення санітарного стану лісів за результатами огляду санітарного стану лісової ділянки: Потребує проведення СРВ

Інженер ОЗЛ

(посада)

[підпис]
(підпис)

Присяжнюк С.В.

(ініціали та прізвище)

04 12 2020 року

ПОВІДОМЛЕННЯ
про появу ознак погіршення санітарного стану лісових насаджень

Житомирська область

(Автономна Республіка Крим, область)

ДП «Баранівське ЛМГ»

(найменування власника лісів, постійного лісокористувача)

Лісництво Явненське

урочище _____

квартал № 56

виділ № 12

ділянка № _____

площа 1.9 гектарів

Таксаційна характеристика насадження

Склад 100% Бк. вік 86 років, бонітет 1, середній діаметр 32 сантиметрів, середня висота 25 метрів, повнота 0.65, тип лісу В2 ДС, рельєф _____, експозиція _____, ґрунт _____, підріст 10%, підлісок _____

Лісопатологічна характеристика насадження

Вид пошкодження насадження (лісова пожежа, буревій, сніголам, обледеніння, відмирання та всихання дерев, захаращеність, об'їдання шкідниками хвої/листя, наявність гусені, масовий літ метеликів, опадання хвої/листя, відлучення кори на стовбурах та інші ознаки, не характерні для нормального стану дерев) всхвалення дерев сошки

Ступінь пошкодження, ураження: _____

середнього
слабке, середнє, сильне)

(поодинокі,

Вид розподілу пошкоджених дерев: _____
груповий, куртинний)

груповий

(поодинокий,

Обсяг ушкодженої деревини на 1 гектарі (окомірно) 35 куб. метрів, у тому числі сухостійної 30 куб. метрів

Ознаки погіршення стану лісових насаджень виявив:

Ст. м. лісу
(посада)

[підпис]
(підпис)

Суродковський О.П.
(ініціали та прізвище)

02 12 2020 року

Помічник лісничого

(лісничий (помічник лісничого)

[підпис]
(підпис)

Полоневич І.В.

(ініціали та прізвище)

02 12 2020 року

Висновок інженера відділу (сектору) охорони і захисту лісу державного лісгосподарського (лісомисливського) підприємства або представника державного спеціалізованого лісозахисного підприємства щодо необхідності здійснення лісозахисних чи інших заходів з поліпшення санітарного стану лісів за результатами огляду санітарного стану лісової ділянки: Потребує проведення СРВ

Інженер ОЗЛ

(посада)

[підпис]
(підпис)

Присяжнюк С.В.

(ініціали та прізвище)

04 12 2020 року

ПОВІДОМЛЕННЯ
про появу ознак погіршення санітарного стану лісових насаджень

Житомирська область

(Автономна Республіка Крим, область)

ДП «Баранівське ЛМГ»

(найменування власника лісів, постійного лісокористувача)

Лісництво Явненське урочище _____
квартал № 56 виділ № 14 ділянка № _____ площа 0,4 гектарів

Таксаційна характеристика насадження

Склад 1003, вік 66 років, бонітет 1, середній діаметр 16 сантиметрів,
середня висота 22 метрів, повнота 0,90, тип лісу В2 ДС, рельєф _____,
експозиція _____, ґрунт _____, підріст _____,
підлісок _____

Лісопатологічна характеристика насадження

Вид пошкодження насадження (лісова пожежа, буревій, сніголам, обледеніння, відмирання та всихання дерев, захаращеність, об'їдання шкідниками хвої/листя, наявність гусені, масовий літ метеликів, опадання хвої/листя, відлучення кори на стовбурах та інші ознаки, не характерні для нормального стану дерев) всичокний зруб сосни, березовий короїд

Ступінь пошкодження, ураження: середнього (поодинокі, слабе, середнє, сильне)

Вид розподілу пошкоджених дерев: груповий (поодинокий, груповий, куртинний)

Обсяг ушкодженої деревини на 1 гектарі (окомірно) 33 куб. метрів, у тому числі сухостійної 28 куб. метрів

Ознаки погіршення стану лісових насаджень виявив:

Ст. М. Мис
(посада)

[підпис]
(підпис)

Сиродольський О.Т.
(ініціали та прізвище)

02 12 2020 року

Помічник лісничого
(лісничий (помічник лісничого))

[підпис]
(підпис)

Полоневич І.В.
(ініціали та прізвище)

02 12 2020 року

Висновок інженера відділу (сектору) охорони і захисту лісу державного лісгосподарського (лісомисливського) підприємства або представника державного спеціалізованого лісозахисного підприємства щодо необхідності здійснення лісозахисних чи інших заходів з поліпшення санітарного стану лісів за результатами огляду санітарного стану лісової ділянки: Потребує проведення СРВ

Інженер ОЗЛ
(посада)

[підпис]
(підпис)

Присяжнюк С.В.
(ініціали та прізвище)

04 12 2020 року

ПОВІДОМЛЕННЯ
про появу ознак погіршення санітарного стану лісових насаджень

Житомирська область

(Автономна Республіка Крим, область)

ДП «Баранівське ЛМГ»

(найменування власника лісів, постійного лісокористувача)

Лісництво Явненське

урочище _____

квартал № 56

виділ № 17

ділянка № 4

площа 3.0 гектарів

Таксаційна характеристика насадження

Склад Б.В.Ч.Д. вік 101 років, бонітет 2, середній діаметр 40 сантиметрів, середня висота 26 метрів, повнота 0.60, тип лісу БЗДС, рельєф _____, експозиція _____, ґрунт _____, підріст 80% 2 бп, підлісок Б.Ч.Ч.Р.Р.З

Лісопатологічна характеристика насадження

Вид пошкодження насадження (лісова пожежа, буревій, сніголам, обледеніння, відмирання та всихання дерев, захаращеність, об'їдання шкідниками хвої/листя, наявність гусені, масовий літ метеликів, опадання хвої/листя, відлущення кори на стовбурах та інші ознаки, не характерні для нормального стану дерев) всичкажне урив соски, берхівковий короїд

Ступінь пошкодження, ураження: _____

середнього
слабке, середнє, сильне)

(поодинокі,

Вид розподілу пошкоджених дерев: _____
груповий, куртинний)

груповий

(поодинокий,

Обсяг ушкодженої деревини на 1 гектарі (окомірно) 34 куб. метрів, у тому числі сухостійної 27 куб. метрів

Ознаки погіршення стану лісових насаджень, виявив:

Ст. М. Мису

(посада)

[Підпис]

(підпис)

Суходольський О.П.

(ініціали та прізвище)

02 12 20 20 року

Помічник лісничого

(лісничий (помічник лісничого)

[Підпис]

(підпис)

Полоневич І.В.

(ініціали та прізвище)

02 12 20 20 року

Висновок інженера відділу (сектору) охорони і захисту лісу державного лісогосподарського (лісомисливського) підприємства або представника державного спеціалізованого лісозахисного підприємства щодо необхідності здійснення лісозахисних чи інших заходів з поліпшення санітарного стану лісів за результатами огляду санітарного стану лісової ділянки: Потребує проведення СРВ

Інженер ОЗЛ

(посада)

[Підпис]

(підпис)

Присяжнюк С.В.

(ініціали та прізвище)

04 12 20 20 року

ПОВІДОМЛЕННЯ
про появу ознак погіршення санітарного стану лісових насаджень

Житомирська область

(Автономна Республіка Крим, область)

ДП «Баранівське ЛМГ»

(найменування власника лісів, постійного лісокористувача)

Лісництво Явненське

урочище _____

квартал № 57

виділ № 1

ділянка № 2

площа 2,5 гектарів

Таксаційна характеристика насадження

Склад 10Б+Бк, вік 106 років, бонітет 2, середній діаметр 36 сантиметрів, середня висота 26 метрів, повнота 460, тип лісу ВЗДС, рельєф _____, експозиція _____, ґрунт _____, підріст _____, підлісок КучГРЗ

Лісопатологічна характеристика насадження

Вид пошкодження насадження (лісова пожежа, буревій, сніголам, обледеніння, відмирання та всихання дерев, захаращеність, об'їдання шкідниками хвої/листя, наявність гусені, масовий літ метеликів, опадання хвої/листя, відщипування кори на стовбурах та інші ознаки, не характерні для нормального стану дерев) всихання дерев сцени, вершківний короїд

Ступінь пошкодження, ураження: _____

середнього
слабке, середнє, сильне)

(поодинокі,

Вид розподілу пошкоджених дерев: _____
груповий, куртинний)

груповий

(поодинокі,

Обсяг ушкодженої деревини на 1 гектарі (окомірно) 35 куб. метрів, у тому числі сухостійної 30 куб. метрів

Ознаки погіршення стану лісових насаджень виявив:

Ст. м. лісу

(посада)

[підпис]

(підпис)

Суродовський О.П.

(ініціали та прізвище)

17 12 2020 року

Помічник лісничого

(лісничий (помічник лісничого)

[підпис]

(підпис)

Полоневич І.В.

(ініціали та прізвище)

17 12 2020 року

Висновок інженера відділу (сектору) охорони і захисту лісу державного лісогосподарського (лісомисливського) підприємства або представника державного спеціалізованого лісозахисного підприємства щодо необхідності здійснення лісозахисних чи інших заходів з поліпшення санітарного стану лісів за результатами огляду санітарного стану лісової ділянки: Потребує проведення СРВ

Інженер ОЗЛ

(посада)

[підпис]

(підпис)

Присяжнюк С.В.

(ініціали та прізвище)

18 12 2020 року

ПОВІДОМЛЕННЯ
про появу ознак погіршення санітарного стану лісових насаджень

Житомирська область

(Автономна Республіка Крим, область)

ДП «Баранівське ЛМГ»

(найменування власника лісів, постійного лісокористувача)

Лісництво Явненське

урочище _____

квартал № 57

виділ № 6

ділянка № 4

площа 3,0 гектарів

Таксаційна характеристика насадження

Склад 100% Бк+Дк вік 106 років, бонітет 2, середній діаметр 36 сантиметрів, середня висота 26 метрів, повнота 0,62, тип лісу ВЛ ДС, рельєф _____, експозиція _____, ґрунт _____, підріст 1083, підлісок _____

Лісопатологічна характеристика насадження

Вид пошкодження насадження (лісова пожежа, буревій, сніголам, обледеніння, відмирання та всихання дерев, захаращеність, об'їдання шкідниками хвої/листя, наявність гусені, масовий літ метеликів, опадання хвої/листя, відлущення кори на стовбурах та інші ознаки, не характерні для нормального стану дерев) всихання дерев сошки, верхівковий корін

Ступінь пошкодження, ураження: _____

середнього
(слабке, середнє, сильне)

(поодинокі,

Вид розподілу пошкоджених дерев: _____
(груповий, куртинний)

груповий

(поодинокий,

Обсяг ушкодженої деревини на 1 гектарі (окомірно) 35 куб. метрів, у тому числі сухостійної 30 куб. метрів

Ознаки погіршення стану лісових насаджень виявив:

Ст. М. Ліс
(посада)

[підпис]
(підпис)

Сухомовський О.П.
(ініціали та прізвище)

17 12 20 20 року

Помічник лісничого
(лісничий (помічник лісничого))

[підпис]
(підпис)

Полоневич І.В.
(ініціали та прізвище)

17 12 20 20 року

Висновок інженера відділу (сектору) охорони і захисту лісу державного лісогосподарського (лісомисливського) підприємства або представника державного спеціалізованого лісозахисного підприємства щодо необхідності здійснення лісозахисних чи інших заходів з поліпшення санітарного стану лісів за результатами огляду санітарного стану лісової ділянки: Потребує проведення СРВ

Інженер ОЗЛ
(посада)

[підпис]
(підпис)

Присяжнюк С.В.
(ініціали та прізвище)

18 12 20 20 року

ПОВІДОМЛЕННЯ
про появу ознак погіршення санітарного стану лісових насаджень

Житомирська область

(Автономна Республіка Крим, область)

ДП «Баранівське ЛМГ»

(найменування власника лісів, постійного лісокористувача)

Лісництво Явненське

урочище _____

квартал № 61

виділ № 14

ділянка № 3

площа 3,0 гектарів

Таксаційна характеристика насадження

Склад 10Вз+Вяз, вік 59 років, бонітет 1А, середній діаметр 26 сантиметрів, середня висота 23 метрів, повнота 0,70, тип лісу В.2 ДС, рельєф _____, експозиція _____, ґрунт _____, підріст _____, підлісок _____

Лісопатологічна характеристика насадження

Вид пошкодження насадження (лісова пожежа, буревій, сніголам, обледеніння, відмирання та всихання дерев, захаращеність, об'їдання шкідниками хвої/листя, наявність гусені, масовий літ метеликів, опадання хвої/листя, відлущення кори на стовбурах та інші ознаки, не характерні для нормального стану дерев) всичокке дуб соски, берізовий короїд

Ступінь пошкодження, ураження: _____

середнього
слабке, середнє, сильне)

(поодинокі,

Вид розподілу пошкоджених дерев: _____
(груповий, куртинний)

груповий

(поодинокий,

Обсяг ушкодженої деревини на 1 гектарі (окомірно) 35 куб. метрів, у тому числі сухостійної 30 куб. метрів

Ознаки погіршення стану лісових насаджень виявив:

Ст. М. Мич

(посада)

[підпис]

(підпис)

Черняховський В.В.

(ініціали та прізвище)

14 12 2020 року

Помічник лісничого

(лісничий (помічник лісничого)

[підпис]

(підпис)

Полоневич І.В.

(ініціали та прізвище)

17 12 2020 року

Висновок інженера відділу (сектору) охорони і захисту лісу державного лісогосподарського (лісомисливського) підприємства або представника державного спеціалізованого лісозахисного підприємства щодо необхідності здійснення лісозахисних чи інших заходів з поліпшення санітарного стану лісів за результатами огляду санітарного стану лісової ділянки: Потребує проведення СРВ

Інженер ОЗЛ

(посада)

[підпис]

(підпис)

Присяжнюк С.В.

(ініціали та прізвище)

18 12 2020 року

ПОВІДОМЛЕННЯ
про появу ознак погіршення санітарного стану лісових насаджень

Житомирська область

(Автономна Республіка Крим, область)

ДП «Баранівське ЛМГ»

(найменування власника лісів, постійного лісокористувача)

Лісництво Явненське

урочище _____

квартал № 62

виділ № 18

ділянка № _____

площа 9,2 гектарів

Таксаційна характеристика насадження

Склад 100%, вік 57 років, бонітет 18, середній діаметр 26 сантиметрів, середня висота 23 метрів, повнота 0,0, тип лісу С2 ПДС, рельєф _____, експозиція _____, ґрунт _____, підріст _____, підлісок КЗМ, ЛЧЗ

Лісопатологічна характеристика насадження

Вид пошкодження насадження (лісова пожежа, буревій, сніголам, обледеніння, відмирання та всихання дерев, захаращеність, об'їдання шкідниками хвої/листя, наявність гусені, масовий літ метеликів, опадання хвої/листя, відлучення кори на стовбурах та інші ознаки, не характерні для нормального стану дерев) всихання дерев соски, березівковий короїд

Ступінь пошкодження, ураження: _____

середнього
(слабке, середнє, сильне)

(поодинокі,

Вид розподілу пошкоджених дерев: _____
(груповий, куртинний)

груповий

(поодинокий,

Обсяг ушкодженої деревини на 1 гектарі (окомірно) 34 куб. метрів, у тому числі сухостійної 28 куб. метрів

Ознаки погіршення стану лісових насаджень виявив:

С.М. Лис
(посада)

[підпис]
(підпис)

Григоруканський В.В.
(ініціали та прізвище)

17 12 2020 року

Помічник лісничого _____
(лісничий (помічник лісничого)

[підпис]
(підпис)

Полоневич І.В.
(ініціали та прізвище)

17 12 2020 року

Висновок інженера відділу (сектору) охорони і захисту лісу державного лісогосподарського (лісомисливського) підприємства або представника державного спеціалізованого лісозахисного підприємства щодо необхідності здійснення лісозахисних чи інших заходів з поліпшення санітарного стану лісів за результатами огляду санітарного стану лісової ділянки: Потребує проведення СРВ

Інженер ОЗЛ _____
(посада)

[підпис]
(підпис)

Присяжнюк С.В.
(ініціали та прізвище)

18 12 2020 року

ПОВІДОМЛЕННЯ
про появу ознак погіршення санітарного стану лісових насаджень

Житомирська область

(Автономна Республіка Крим, область)

ДП «Баранівське ЛМГ»

(найменування власника лісів, постійного лісокористувача)

Лісництво Явненське

урочище _____

квартал № 63

виділ № 15

ділянка № _____

площа 1.3 гектарів

Таксаційна характеристика насадження

Склад Яз15п, вік 54 років, бонітет 1А, середній діаметр 28 сантиметрів, середня висота 23 метрів, повнота 0.55, тип лісу Б2 П2С, рельєф _____, експозиція _____, ґрунт _____, підріст _____, підлісок ЯЗ, ПЗ, ПЧЗ

Лісопатологічна характеристика насадження

Вид пошкодження насадження (лісова пожежа, буревій, сніголам, обледеніння, відмирання та всихання дерев, захаращеність, об'їдання шкідниками хвої/листя, наявність гусені, масовий літ метеликів, опадання хвої/листя, відлучення кори на стовбурах та інші ознаки, не характерні для нормального стану дерев) всихання дерев сосни,

вершинковий короїд

Ступінь пошкодження, ураження: _____

середнього
слабке, середнє, сильне)

(поодинокі,

Вид розподілу пошкоджених дерев: _____
груповий, куртинний)

груповий

(поодинокий,

Обсяг ушкодженої деревини на 1 гектарі (окомірно) 24 куб. метрів, у тому числі сухостійної 20 куб. метрів

Ознаки погіршення стану лісових насаджень виявив:

Ст.м.лісу

(посада)

[підпис]

(підпис)

Суходольський О.Т.

(ініціали та прізвище)

17 12 2020 року

Помічник лісничого

(лісничий (помічник лісничого)

[підпис]

(підпис)

Полоневич І.В.

(ініціали та прізвище)

17 12 2020 року

Висновок інженера відділу (сектору) охорони і захисту лісу державного лісогосподарського (лісомисливського) підприємства або представника державного спеціалізованого лісозахисного підприємства щодо необхідності здійснення лісозахисних чи інших заходів з поліпшення санітарного стану лісів за результатами огляду санітарного стану лісової ділянки: Потребує проведення СРВ

Інженер ОЗЛ

(посада)

[підпис]

(підпис)

Присяжнюк С.В.

(ініціали та прізвище)

18 12 2020 року

ПОВІДОМЛЕННЯ
про появу ознак погіршення санітарного стану лісових насаджень

Житомирська область

(Автономна Республіка Крим, область)

ДП «Баранівське ЛМГ»

(найменування власника лісів, постійного лісокористувача)

Лісництво Явненське урочище _____
квартал № 66 виділ № 7 ділянка № _____ площа 14 гектарів

Таксаційна характеристика насадження

Склад 10Б3 вік 57 років, бонітет 1А, середній діаметр 28 сантиметрів,
середня висота 23 метрів, повнота 070, тип лісу С21Р0С, рельєф _____,
експозиція _____, ґрунт _____, підріст _____,
підлісок БЗН 10Б3

Лісопатологічна характеристика насадження

Вид пошкодження насадження (лісова пожежа, буревій, сніголам, обледеніння, відмирання та всихання дерев, захаращеність, об'їдання шкідниками хвої/листя, наявність гусені, масовий літ метеликів, опадання хвої/листя, відлущення кори на стовбурах та інші ознаки, не характерні для нормального стану дерев) Випадкове ушкодження кори, вершівковий короїд

Ступінь пошкодження, ураження: середнього (поодинокі, слабе, середнє, сильне)

Вид розподілу пошкоджених дерев: груповий (поодинокий, груповий, куртинний)

Обсяг ушкодженої деревини на 1 гектарі (окомірно) 35 куб. метрів, у тому числі сухостійної 30 куб. метрів

Ознаки погіршення стану лісових насаджень виявив:

Ст.м. лісу
(посада)

[підпис]
(підпис)

Григорівський В.В.
(ініціали та прізвище)

17 12 2020 року

Помічник лісничого
(лісничий (помічник лісничого))

[підпис]
(підпис)

Полоневич І.В.
(ініціали та прізвище)

17 12 2020 року

Висновок інженера відділу (сектору) охорони і захисту лісу державного лісгосподарського (лісомисливського) підприємства або представника державного спеціалізованого лісозахисного підприємства щодо необхідності здійснення лісозахисних чи інших заходів з поліпшення санітарного стану лісів за результатами огляду санітарного стану лісової ділянки: Потребує проведення СРВ

Інженер ОЗЛ
(посада)

[підпис]
(підпис)

Присяжнюк С.В.
(ініціали та прізвище)

18 12 2020 року

ПОВІДОМЛЕННЯ
про появу ознак погіршення санітарного стану лісових насаджень

Житомирська область

(Автономна Республіка Крим, область)

ДП «Баранівське ЛМГ»

(найменування власника лісів, постійного лісокористувача)

Лісництво Явненське

урочище _____

квартал № 70 виділ № 8 ділянка № 1 площа 2.5 гектарів

Таксаційна характеристика насадження

Склад 10б3, вік 58 років, бонітет 1А, середній діаметр 26 сантиметрів, середня висота 23 метрів, повнота 065, тип лісу С2 ПДР, рельєф _____, експозиція _____, ґрунт _____, підріст _____, підлісок 1183

Лісопатологічна характеристика насадження

Вид пошкодження насадження (лісова пожежа, буревій, сніголам, обледеніння, відмирання та всихання дерев, захаращеність, об'їдання шкідниками хвої/листя, наявність гусені, масовий літ метеликів, опадання хвої/листя, відлущення кори на стовбурах та інші ознаки, не характерні для нормального стану дерев) всихання дерев, об'їдання кори

Ступінь пошкодження, ураження: _____

середнього

(поодинокі,

слабке, середнє, сильне)

Вид розподілу пошкоджених дерев: _____
(груповий, куртинний)

груповий

(поодинокий,

Обсяг ушкодженої деревини на 1 гектарі (окомірно) 33 куб. метрів, у тому числі сухостійної 28 куб. метрів

Ознаки погіршення стану лісових насаджень виявив:

Ст. М. Лісу

(посада)

[підпис]

(підпис)

Черняковський В.В.

(ініціали та прізвище)

17 12 2020 року

Помічник лісничого

(лісничий (помічник лісничого))

[підпис]

(підпис)

Полоневич І.В.

(ініціали та прізвище)

17 12 2020 року

Висновок інженера відділу (сектору) охорони і захисту лісу державного лісгосподарського (лісомисливського) підприємства або представника державного спеціалізованого лісозахисного підприємства щодо необхідності здійснення лісозахисних чи інших заходів з поліпшення санітарного стану лісів за результатами огляду санітарного стану лісової ділянки: Потребує проведення СРВ

Інженер ОЗЛ

(посада)

[підпис]

(підпис)

Присяжнюк С.В.

(ініціали та прізвище)

18 12 2020 року

В.В. Чудак
"18" ~~ноября~~ 2021 року



В.А. Сахнюк

2021 року



2021 року

Лісництво (Урочище)	№ ділянки	№ викупу	Площа викупу, га	Промір об'єкта	Площа відділу, га		Коротка таксономічна характеристика насаджень відповідно до матеріалів лісоінвентування	Висота	Площа	Густота	середня висота дерев	середній діаметр стовбура	Вік	Категорія майності	Відсоток живих дерев	Причини припинення заходів	Оригінальний діаметр стовбура на відстані 1 м від основи	Площа в межах лісового заповідника
					за ділянкою	згідно з лісовим інвентарем												
1	2	3	4	5	6	7	8	9	10	11	12	13	14	15	16	17	18	19
Адамівське	1	20	2,4	3	2,4	2,4	10Сз1Бп+В,ч	52	0,75	1б	24	26	386	4	СРВ	Верхівковий короїд	40	відсутні
Адамівське	44	9	1,6		1,6	1,6	10СзК	59	0,70	1А	23	26	340	4	СРВ	Коренева губка	40	відсутні
Адамівське	57	2	4,7		2,6	2,6	10Яле4Сз	54	0,80	1А	22	24	450	4	СРВ	Короїд тинної рафи	45	відсутні
Адамівське	24	6	1,3		1,3	1,3	8Яле2Сз1Бп	56	0,70	1А	23	26	400	4	СРВ	Короїд тинної рафи	40	відсутні
Адамівське	60	9	0,7		0,7	0,7	7Яле3Дз+Бп	57	0,70	1А	22	26	310	4	СРВ	Короїд тинної рафи	105	відсутні
Адамівське	60	14	0,7		0,7	0,7	10Яле1Бп	57	0,80	1А	23	24	470	4	СРВ	Короїд тинної рафи	105	відсутні
Адамівське	67	32	0,4		0,4	0,4	8Яле2Дз1Бп	55	0,80	1А	22	26	400	4	СРВ	Короїд тинної рафи	180	відсутні
Разом СРВ					9,7	9,7												
Всього по Адамівському					9,7	9,7												
Баранівське	1	1	0,8	3	0,8	0,8	8Сз2Дз	71	0,7	1А	26	36	360	4	СРВ	Верхівковий короїд	35	відсутні
Баранівське	13	4	0,7		0,7	0,7	7Сз3Дз	81	0,75	1	27	32	380	4	СРВ	Верхівковий короїд	40	відсутні
Баранівське	13	6	0,2		0,2	0,2	7Сз3Дз	81	0,5	1	26	32	300	4	СРВ	Верхівковий короїд	30	відсутні
Баранівське	13	11	0,9		0,9	0,9	9Сз1Дз	81	0,6	1	27	32	360	4	СРВ	Верхівковий короїд	35	відсутні
Баранівське	14	9	0,2		0,2	0,2	7Сз2Дз1Бп	70	0,6	1А	27	30	320	4	СРВ	Верхівковий короїд	30	відсутні
Баранівське	53	18	2,0		2,0	2,0	9Сз1Дз+Бп+Ос	95	0,7	1	28	40	390	4	СРВ	Верхівковий короїд	40	відсутні
Баранівське	7	20	3,7		3,7	3,7	8Сз2Дз+Бп+Ос	85	0,7	1	28	34	410	4	СРВ	Верхівковий короїд	40	відсутні
Разом СРВ					8,5	8,5												
Всього по Баранівському					8,5	8,5												
Біківське	1	2	0,9	3	0,9	0,9	10Сз+Бп+Дз	65	0,65	1	24	24	340	4	СРВ	Верхівковий короїд	35	відсутні
Біківське	2	30	1,3		1,3	1,3	10Сз+Дз+Бп	56	0,7	1А	22	22	320	4	СРВ	Верхівковий короїд	30	відсутні
Біківське	7	24	9,9		9,9	9,9	10Сз+Дз1Бп	60	0,8	1	22	24	360	2	СРВ	Верхівковий короїд	35	відсутні
Біківське	48	15	9,1		9,1	9,1	8Сз1Яле1Бп+В,ч	56	0,8	1А	24	24	410	4	СРВ	Верхівковий короїд	40	відсутні
Біківське	76	43	6,3		6,3	6,3	5Яле2Дзр1Дз2Сз+Гз	65	0,8	1А	28	26	440	4	СРВ	Короїд тинної рафи	45	відсутні
Біківське	7	47	1,0		1,0	1,0	8Яле2Дз+Кл1Ял+Ос	56	0,8	1А	22	22	400	4	СРВ	Короїд тинної рафи	40	відсутні
Біківське	94	40	7,8		5,1	5,1	9Сз1Бп1Дз+Ос	81	0,6	1	27	32	350	4	СРВ	Верхівковий короїд	35	відсутні
Разом СРВ						33,6	33,6											
Всього по Біківському						33,6	33,6											

	2	3	4	5	6	7	8	9	10	11	12	13	14	15	16	17	18	19
Довбишське	73	11	4,7		4,7	4,7	10Сз+Бп	60	0,8	1	22	26	360	4	СРВ	Верхівковий короїд	30	відсутні
Довбишське	79	18	2,7		2,7	2,7	10Сз+Бп	56	0,85	1А	23	24	410	4	СРВ	Верхівковий короїд	25	відсутні
Довбишське	85	7	3,6		3,6	3,6	10Сз+Бп	58	0,8	1А	23	24	370	4	СРВ	Верхівковий короїд	20	відсутні
Довбишське	95	15	4,1		4,1	4,1	8Сз2Бп+Дз+Ос	65	0,8	1А	26	28	400	4	СРВ	Верхівковий короїд	20	відсутні
Довбишське	95	29	1,7		1,7	1,7	9Сз1Бп	81	0,7	1	26	28	360	4	СРВ	Верхівковий короїд	20	відсутні
Разом СРВ					16,8	16,8												
Всього по Довбишському					16,8	16,8												
Зеремлянське	7	4	1,3		1,3	1,3	10Сз+Дз+Гз	69	0,5	1А	27	28	310	3	СРВ	Верхівковий короїд	25	відсутні
Зеремлянське	8	8	0,7		0,7	0,7	4Дз1Яле3Влч1Бп1Гз	78	0,6	2	21	24	220	4	СРВ	Короїд типограф	35	відсутні
Зеремлянське	10	15	2,2		2,2	2,2	8Сз2Дз+Бп+Ос+Влч	91	0,6	1	27	36	340	3	СРВ	Верхівковий короїд	40	відсутні
Зеремлянське	20	3	1,4		1,4	1,4	6Сз4Дз+Лпд+Клг+Бп	83	0,60	1	27	36	330	4	СРВ	Верхівковий короїд	50	відсутні
Зеремлянське	39	19	4,4		4,4	4,4	7Сз3Дз+Гз+Бп+Влч	67	0,60	1А	27	32	350	4	СРВ	Верхівковий короїд	20	відсутні
Зеремлянське	41	23	2,8		2,8	2,8	6Дз4Яле+Ос	57	0,75	1	19	22	270	4	СРВ	Короїд типограф	20	відсутні
Зеремлянське	53	47	0,4		0,4	0,4	7Яле3Бп	51	0,7	1А	23	26	350	4	СРВ	Короїд типограф	45	відсутні
Зеремлянське	57	9	15,9		15,9	15,9	9Сз1Дз+Яле+Бп+Акб	72	0,7	1А	26	30	390	4	СРВ	Верхівковий короїд	15	відсутні
Зеремлянське	71	19	1,1		1,1	1,1	4Яле3Дз2Влч1Гз+Бп+Ос+Лпд	48	0,7	1А	22	26	260	4	СРВ	Короїд типограф	60	відсутні
Зеремлянське	75	31	5,7		5,7	5,7	8Сз1Бп1Гз	69	0,5	1А	27	32	240	4	СРВ	Верхівковий короїд	20	відсутні
Разом СРВ					35,9	35,9												
Всього по Зеремлянському					35,9	35,9												
Камянобрідське	6	8	2,6		2,6	2,6	10Сз+Бп+Влч	83	0,5	1	27	36	300	4	СРВ	Верхівковий короїд	20	відсутні
Камянобрідське	24	1	1,5		1,5	1,5	10Сз	60	0,6	1А	24	26	320	4	СРВ	Верхівковий короїд	25	відсутні
Камянобрідське	29	17	3,9		3,9	3,9	10Сз+Бп+Влч+Дз	57	0,6	1А	24	26	320	2	СРВ	Верхівковий короїд	30	відсутні
Камянобрідське	39	13	4,6		4,6	4,6	9Сз1Дз+Бп	59	0,7	1А	25	28	340	4	СРВ	Верхівковий короїд	20	відсутні
Камянобрідське	52	13	3,7		3,7	3,7	7Сз2Бп1Влч+Дз	70	0,7	1А	26	36	340	2	СРВ	Верхівковий короїд	35	відсутні
Камянобрідське	67	20	1,6		1,6	1,6	10Сз+Бп+Влч	49	0,7	1А	23	28	345	4	СРВ	Верхівковий короїд	50	відсутні
Камянобрідське	72	9	6,0		6,0	6,0	9Сз1Дз+Бп	69	0,65	1	24	30	330	4	СРВ	Верхівковий короїд	20	відсутні
Камянобрідське	80	11	3,3		3,3	3,3	10Сзк+Бп	49	0,7	1А	21	26	315	2	СРВ	Коренева губка	25	відсутні
Разом СРВ					27,2	27,2												
Всього по Кам'янобрідському					27,2	27,2												
Явненське	9	12	0,7		0,7	0,7	8Сз2Дз	70	0,75	1	24	32	350	4	СРВ	Верхівковий короїд	50	відсутні
Явненське	39	39	3,2		3,2	3,2	10Сзк	59	0,70	1	21	22	315	4	СРВ	Коренева губка	25	відсутні
Явненське	39	42	10,8	1	2,0	2,0	6Сз3Бп1Влч+Дз+Ос	66	0,70	1	24	32	300	4	СРВ	Верхівковий короїд	25	відсутні
Явненське	40	33	2,2		2,2	2,2	8Сз2Бп+Влч	71	0,70	2	21	30	260	2	СРВ	Верхівковий короїд	30	відсутні
Явненське	40	39	0,9		0,9	0,9	9Сз1Бп+Влч	56	0,70	1А	23	28	325	2	СРВ	Верхівковий короїд	45	відсутні
Явненське	41	2	15,0	1	3,0	3,0	10Сз+Бп	110	0,50	2	26	36	270	2	СРВ	Верхівковий короїд	20	відсутні
Явненське	41	18	6,5		6,5	6,5	9Сз1Бп	81	0,70	1	24	30	330	2	СРВ	Верхівковий короїд	25	відсутні
Явненське	49	31	1,7		1,7	1,7	10Сз+Бп	59	0,70	1	22	26	330	2	СРВ	Верхівковий короїд	20	відсутні
Явненське	50	3	1,2		1,2	1,2	9Сз1Бп+Влч	66	0,70	1	23	28	320	2	СРВ	Верхівковий короїд	45	відсутні
Явненське	57	24	7,1	1	2,0	2,0	9Сз1Бп	108	0,50	2	27	36	280	2	СРВ	Верхівковий короїд	40	відсутні
Разом СРВ					23,4	23,4												
Всього по Явненському					23,4	23,4												
Всього СРВ					155,1	155,1												
Всього по ДП "Баранівське"					155,1	155,1												

Директор ДП "Баранівське ЛМГ"

-17-

02

2021 року

А.О.Остудімов



А К Т
поточного лісопатологічного обстеження

« 17 » лютого 2021 року

м. Баранівка

Мною, провідним інженером-лісопатологом відділу фітопатології ДСЛП «Вінницялісозахист» Юр'євим А. А. згідно листа ДП «Баранівське ЛМГ» від 05.02.2021 року, за участю головного лісничого ДП «Баранівське ЛМГ» Мірошніченка В.І., інженера лісового господарства ДП «Баранівське ЛМГ» Вишинського В. С., в присутності посадових осіб Адамівського, Баранівського, Биківського, Довбиського, Зеремлянського, Кам'янобрідського та Явненського лісництв провели поточне лісопатологічне обстеження насаджень вище вказаних лісництв загальною площею 155,1 га, які належать ДП „ Баранівське ЛМГ”

В результаті обстеження встановлено наступне:

Адамівське лісництво - по маршрутному ходу було обстежено лісові насадження в наступних кварталах: 19, 44, 51, 66, 67

Обстежена площа – 9,7 га.

- Проведення санітарних рубань вибіркових – 9,7 га.

- По причинах розладнання :

- Короїд верхівковий – 2,4 га;

- Короїд-типограф – 5,7 га;

- Коренева губка – 1,6 га.

Баранівське лісництво - по маршрутному ходу було обстежено лісові насадження в наступних кварталах: 13, 14, 53, 70

Обстежена площа – 8,5 га.

Заходи, що проектуються даним лісопатологічним обстеженням наступні :

- Проведення санітарних рубань вибіркових – 8,5 га.

- По причинах розладнання :

- Короїд верхівковий – 8,5 га.

Биківське лісництво - по маршрутному ходу було обстежено лісові насадження в наступних кварталах: 1, 2, 7, 48, 76, 91

Обстежена площа – 33,6 га.

Заходи, що проектуються даним лісопатологічним обстеженням наступні :

- Проведення санітарних рубань вибіркових – 33,6 га.

- По причинах розладнання :

- Короїд верхівковий – 26,3 га;

- Короїд-типограф – 7,3 га.

Довбиське лісництво - по маршрутному ходу було обстежено лісові насадження в наступних кварталах: 73, 79, 85, 95, 95

Обстежена площа – 16,8 га.

Заходи, що проектуються даним лісопатологічним обстеженням наступні :

- Проведення санітарних рубань вибіркових – 16,8 га.

- По причинах розладнання :

- Короїд верхівковий – 16,8 га.

Зеремлянське лісництво - по маршрутному ходу було обстежено лісові насадження в наступних кварталах: 7, 8, 10, 20, 39, 41, 53, 71, 75

Обстежена площа – 35,9 га.

Заходи, що проектується даним лісопатологічним обстеженням наступні :

- Проведення санітарних рубань вибіркових – 35,9 га.

- По причинах розладнання :

- Короїд верхівковий – 30,9 га;

- Короїд-типограф – 5,0 га.

Кам'янобрідське лісництво - по маршрутному ходу було обстежено лісові насадження в наступних кварталах: 6, 24, 29, 39, 52, 67, 72, 80

Обстежена площа – 27,2 га.

Заходи, що проектується даним лісопатологічним обстеженням наступні :

- Проведення санітарних рубань вибіркових – 27,2 га.

- По причинах розладнання :

- Короїд верхівковий – 27,2 га.

Явненське лісництво - по маршрутному ходу було обстежено лісові насадження в наступних кварталах: 9, 39, 40, 41, 49, 50, 57

Обстежена площа – 23,4 га.

Заходи, що проектується даним лісопатологічним обстеженням наступні :

- Проведення санітарних рубань вибіркових – 23,4 га.

- По причинах розладнання :

- Короїд верхівковий – 20,2 га;

- Коренева губка – 3,2 га.

По причинах розладнання в загальному:

Вершинний короїд слабкої ступені – 21,7 га;

середньої ступені – 97,3 га;

сильної ступені – 10,0 га.

Короїд-типограф середньої ступені – 14,0 га;

сильної ступені – 4,0 га.

Коренева губка слабкої ступені – 8,1 га.

Осередки короїда верхівкового. При огляді хвойних насаджень з переважаючим складом Сз встановлено, що обстеженні насадження є сильно розладнаними, з великою кількістю сухою відпрацьованого комплексом шкідників лісу попередніх років. Найпоширенішими шкідниками є короїд верхівковий, лубоїд сосновий малий – враховуючи біологію даних шкідників відповідно та тип всихання вершинний. Разом з тим велика частина сухостійних дерев породи сосна відпрацьована шестизубим короїдом. Всихання даних насаджень коливається в межах від 5% до 45 %. Переважає вершинний тип всихання, крони дерев сильно ажурні, спостерігається зміна (освітлення) кольору глищі від світло-зеленого до жовтого. Також внутрішні тканини стовбурів дерев в місцях поширення личинкових ходів вищезгаданих стовбурних шкідників характеризуються наявністю «синяви» яка характерна при поширенні її збудників- офіостомних грибів. Сухостійні а особливо всихаючи та сильно ослаблені дерева є сприятливим фактором для утворення небезпечних осередків стовбурних

шкідників майбутньому. Обстежені насадження характеризуються незадовільним санітарним станом – всихання різної інтенсивності. Причинами погіршення санітарного стану є комплекс еколого-кліматичних факторів (КЕКФ), з переважанням вершинного короїда. Насадження потребують проведення санітарних рубань вибіркових, оскільки характеризуються змішаним всиханням соснових насаджень (наявні куртини до 0,1 га так і групове та поодинокі всихання).

В окремих випадках спостерігається пошкодження дерев Сз кореневою губкою. Сухостійні та всихаючі дерева характеризується наявністю плодових тіл трутовиків, відшаруванням кори стовбурів, виходом гнилей назовні як в комлевих так і в середніх частинах стовбурів. Насадження потребують проведення санітарних рубань вибіркових, оскільки характеризуються змішаним всиханням соснових насаджень (наявні куртини до 0,1 га так і групове та поодинокі всихання).

Осередки короїда – типографа. Даним обстеженням виявлене лісонасадження з породою Яле європейська що характеризується масовим заселенням та розповсюдження небезпечного виду стовбурових шкідників – короїда – типографа (*Ips typographus*). Насадження характеризуються всиханням в сильному ступені – характер всихання куртинний (куртини до 0,1 га) – переважна більшість дерев V категорії стану. По периферії куртин всихання наявні групи дерев породи Ялина що відповідають III - IV категорії стану (сильна смолотеча, пожовтіння глиці, наявність льотних отворів короїда – типографа). В цілому насадження сильно розладнане відповідає II класу біологічної стійкості, є небезпечним осередком виникнення та подальшого розповсюдження короїда - типографа. Враховуючи незадовільну лісопатологічну ситуацію, що склалась й з метою своєчасної локалізації небезпечного осередку короїда-типографа – дане насадження вимагає термінового проведення відповідних санітарно – оздоровчих заходів.

Таксаційні характеристики обстежених насаджень та запаси деревини внесені у журнал поточного лісопатологічного обстеження використовувалися згідно матеріалів лісовпорядкування 2019 року.

Під час проведення даного обстеження лісовій охороні ДП «Баранівське ЛМГ» надавалась методична допомога з питань лісозахисту.


РЕКОМЕНДАЦІЇ:

1. Виявлені даним поточним лісопатологічним обстеженням осередки шкідників та хвороб лісу поставити на облік з обов'язковим занесенням до книг обліку осередків шкідників і хвороб лісу, в подальшому з обов'язковим відображенням їхньої динаміки та стану в санітарних оглядах (відповідно таблиці 1.1 та 3.1) а також в інвентаризації осередків та в описі осередків, що додаються до санітарних оглядів за звітний період 2021 року.
2. Рубки провести згідно Санітарних правил в лісах України (в редакції постанови Кабінету Міністрів України від 26 жовтня 2016 р. №756).
3. На зрубках порубкові залишки і неліквідну деревину рекомендується спалювати (або подрібнювати з рівномірним розкиданням решток по території зрубів) одночасно із заготівлею, для недопущення розвитку осередків стовбурних шкідників з настанням наступного вегетаційного періоду.

4. При спалюванні порубкових решток необхідно дотримуватися Правил пожежної безпеки.

Обстеження провів:

Провідний інженер-лісопатолог
ДСЛП «Вінницялісозахист»



А. А. Юр'єв

За участі:

Головного лісничого
ДП „ Баранівське ЛМГ”

Two handwritten signatures are present. The first signature is above the name V. I. Miroshnichenko, and the second is above the name V. S. Vishynskyi.

В. І. Мірошніченка

Інженера ОЗЛ
ДП „ Баранівське ЛМГ”

В. С. Вишинського

НУМЕРАЦІЙНА ВІДОМІСТЬ ДЕРЕВ
призначених для вибіркової санітарної рубки

Житомирська область

ДП " Баранівське ЛМГ"

Лісництво Адамівське

квартал № 19 виділ № 20 ділянка _____ площа 2,4 гектарів

Порядковий номер дерев	города	Ступінь товщинистовбурів, сантиметрів			Категорія стану дерев, підстава відводу для рубки	Порядковий номер дерев	города	Ступінь товщинистовбурів, сантиметрів			Категорія стану дерев, підстава відводу для рубки
		ділові	палів	дров'яні				ділові	палів	дров'яні	
1	С		24		4 В.шм.р	45	С		24		5св.схх
2	БНЛ			36	6ст.схх	46	С		32		5св.схх
3	БНЛ			32	6ст.схх	47	Б			44	5св.схх
4	БНЛ			36	6ст.схх	48	С	32			4 В.шм.р
5	БНЛ			44	6ст.схх	49	С		40		5св.схх
6	БНЛ			40	6ст.схх	50	БНЛ			28	6ст.схх
7	БНЛ			48	6ст.схх	51	С		24		5св.схх
8	Б			40	5св.схх	52	С		36		5св.схх
9	БНЛ			36	6ст.схх	53	С		36		5св.схх
10	БНЛ			36	6ст.схх	54	С		32		5св.схх
11	БНЛ			32	6ст.схх	55	С	28			4 В.шм.р
12	ВЛ			32	5св.схх	56	Б			36	5св.схх
13	ВЛ			32	5св.схх	57	Б			48	5св.схх
14	БНЛ			28	6ст.схх	58	БНЛ			32	6ст.схх
15	БНЛ			32	6ст.схх	59	С		24		5св.схх
16	БНЛ			32	6ст.схх	60	С	32			4 В.шм.р
17	БНЛ			32	6ст.схх	61	Б			28	5св.схх
18	БНЛ			32	6ст.схх	62	Б			36	5св.схх
19	БНЛ			28	6ст.схх	63	БНЛ			44	6ст.схх
20	С		36		5св.схх	64	С		32		5св.схх
21	С		28		5св.схх	65	С	24			4 В.шм.р
22	С		28		5св.схх	66	ВЛ			32	5св.схх
23	С		28		5св.схх	67	С		28		5св.схх
24	С		32		5св.схх	68	С		24		5св.схх
25	С		24		5св.схх						
26	С		24		5св.схх						
27	С		24		5св.схх						
28	С		28		5св.схх						
29	С		28		5св.схх						
30	С		28		5св.схх						
31	С		24		5св.схх						
32	С		28		5св.схх						
33	С		28		5св.схх						
34	С		32		5св.схх						
35	БНЛ			28	6ст.схх						
36	С		28		5св.схх						
37	С		28		5св.схх						
38	С		24		5св.схх						
39	БНЛ			48	6ст.схх						
40	БНЛ			48	6ст.схх						
41	Б			44	6ст.схх						
42	С	32			4 В.шм.р						
43	С		24		5св.схх						
44	С		28		5св.схх						

НУМЕРАЦІЙНА ВІДОМІСТЬ ДЕРЕВ
призначених для вибіркової санітарної рубки

Житомирська область
ДП "Баранівське ЛМГ"
Лісництво Адамівське

квартал № 44 виділ № 9 ділянка

площа 1.6 гектарів

Порядковий номер дерев	порода	Ступінь товщинистовбурів, сантиметрів			Категорія стану дерев, підстава відводу для рубки	Порядковий номер дерев	порода	Ступінь товщинистовбурів , сантиметрів			Категорія стану дерев, підстава відводу для рубки
		ділові	напів ділові	дров'яні				ділові	напів ділові	дров'яні	
1	С		24		5сб.супр	45	С		24		5сб.супр
2	С		32		5сб.супр	46	С	24			ч8.дмр
3	С		28		5сб.супр	47	С		28		5сб.супр
4	С		24		5сб.супр	48	С	32			ч8.дмр
5	С		24		5сб.супр	49	С	36			5сб.супр
6	С		24		5сб.супр	50	С	24			5сб.супр
7	С		28		5сб.супр	51	С	28			5сб.супр
8	С		32		5сб.супр	52	С	28			5сб.супр
9	С	28			ч8.дмр	53	С	28			ч8.дмр
10	С	24			ч8.дмр	54	С	24			ч8.дмр
11	С	24			ч8.дмр	55	С		24		5сб.супр
12	С		28		5сб.супр	56	С		28		5сб.супр
13	С	24			5сб.супр	57	С	28			ч8.дмр
14	С		28		5сб.супр	58	С		24		5сб.супр
15	С		24		5сб.супр	59	С		24		5сб.супр
16	С		32		5сб.супр	60	С	24			ч8.дмр
17	С		28		5сб.супр	61	С		24		5сб.супр
18	С		28		5сб.супр	62	С		24		5сб.супр
19	С		28		5сб.супр						
20	С		24		5сб.супр						
21	С		28		5сб.супр						
22	С		36		5сб.супр						
23	С	24			ч8.дмр						
24	С		32		5сб.супр						
25	С		28		5сб.супр						
26	С	24			ч8.дмр						
27	С	28			5сб.супр						
28	С	24			5сб.супр						
29	С	28			5сб.супр						
30	С	24			5сб.супр						
31	С	24			ч8.дмр						
32	С		28		5сб.супр						
33	С	28			5сб.супр						
34	С		40		5сб.супр						
35	С	24			ч8.дмр						
36	С		24		5сб.супр						
37	С	28			5сб.супр						
38	С	28			ч8.дмр						
39	С		28		5сб.супр						
40	С		40		5сб.супр						
41	С		36		5сб.супр						
42	С	28			5сб.супр						
43	С		32		5сб.супр						
44	С	24			ч8.дмр						

71	21	24	5св.црр	112	21	28	5св.црр
72	21	28	5св.црр	113	21	28	480.црр
73	21	32	5св.црр	114	21	28	480.црр
74	21	28	5св.црр	115	21	28	5св.црр
75	21	24	5св.црр	116	21	24	5св.црр
76	21	24	5св.црр	117	21	32	480.црр
77	21	24	5св.црр	118	21	24	480.црр
78	21	28	5св.црр	119	21	24	5св.црр
79	21	24	5св.црр	120	21	24	5св.црр
80	21	24	5св.црр	121	21	32	5св.црр
81	21	24	5св.црр	122	21	32	5св.црр
82	21	24	5св.црр	123	21	28	5св.црр
83	21	32	480.црр	124	21	24	5св.црр
84	21	44	5св.црр	125	21	28	5св.црр
85	21	24	5св.црр	126	21	32	5св.црр
86	21	28	5св.црр	127	21	32	5св.црр
87	21	24	5св.црр	128	21	28	5св.црр
88	21	28	5св.црр	129	21	36	5св.црр
89	21	32	5св.црр	130	21	24	5св.црр
90	21	28	5св.црр	131	21	24	5св.црр
91	21	28	480.црр	132	21	24	5св.црр
92	21	28	480.црр	133	21	24	5св.црр
93	21	32	480.црр	134	21	24	5св.црр
94	21	24	5св.црр	135	21	24	5св.црр
95	21	24	5св.црр	136	21	28	5св.црр
96	21	32	480.црр	137	21	28	5св.црр
97	21	24	480.црр	138	21	28	5св.црр
98	21	36	480.црр	139	21	24	5св.црр
99	21	24	5св.црр	140	21	28	5св.црр
100	21	28	5св.црр	141	21	32	5св.црр
101	21	28	5св.црр	142			
102	21	28	5св.црр	143			
103	21	24	5св.црр	144			
104	21	32	5св.црр	145			
105	21	28	5св.црр	146			
106	21	32	5св.црр	147			
107	21	28	5св.црр	148			
108	21	24	5св.црр	149			
109	21	24	5св.црр	150			
110	21	24	5св.црр	151			
111	21	24	5св.црр	152			

Всього пронумеровано дерев

141 (сто сорок одине дерево)

Нумерацію і перелік провели:

11.08.14 г. Л.П.

(посада)

11.08.14 г.

(посада)

(посада)

Деромо 8 К.О.

(ініціали та прізвище)

Насксю К.О.

(ініціали та прізвище)

(ініціали та прізвище)

НУМЕРАЦІЙНА ВІДОМІСТЬ ДЕРЕВ,
призначених для вибіркової санітарної рубки

Житомирська область

(Автономна Республіка Крим, область)

ДП Баранівське ЛМГ

(найближчий власник лісів, постійного лісокористувача)

Лісництво Баранівське

урочище

квартал № 66

виділа № 9

ділянка

площа 0,7 гектарів

Хількість дерев за породами, штук												
n 1.3	Ялиця			Дуб			Береза					
	ділова	п/діл	дрова	ділова	п/діл	дрова	ділова	п/діл	дрова	ділова	п/діл	п/діл
8			1/9			1/10						
12			1/14			1/6			1/1			
16			1/14			1/2			1/1			
20		1/2	1/9									
Порядковий номер дерева	Порода	Ступінь товщини стовбурів,			Категорія стану дерева, підстава відбору для рубки	Порядковий номер дерева	Порода	Ступінь товщини стовбурів,			Категорія стану дерева, підстава відбору для рубки	
		сантиметрів						сантиметрів				
		ділов	напів ділов	дрова				ділов	напів ділов	дрова		
1	Я		32		5сб. сур	36	Я		44		5сб. сур	
2	Я	32			48. дмр	37	Я	24			48. дмр	
3	Я		24		5сб. сур	38	Я	28			48. дмр	
4	Я		28		5сб. сур	39	Я		32		5сб. сур	
5	Я		28		5сб. сур	40	Я		40		5сб. сур	
6	Я	32			48. дмр	41	Я		36		5сб. сур	
7	Я		24		5сб. сур	42	Я		32		5сб. сур	
8	Я	32			48. дмр	43	Я		28		5сб. сур	
9	Я	24			48. дмр	44	Я		24		5сб. сур	
10	Я		32		5сб. сур	45	Я		32		5сб. сур	
11	Я		32		5сб. сур	46	Я		28		5сб. сур	
12	Я		28		48. дмр	47	Я		32		5сб. сур	
13	Я		28		5сб. сур	48	Я		32		5сб. сур	
14	Я		28		5сб. сур	49	Я		32		5сб. сур	
15	Я		24		5сб. сур	50	Я		24		5сб. сур	
	Я		28		5сб. сур	51	Я		24		5сб. сур	
17	Я		28		5сб. сур	52	Я		24		5сб. сур	
18	Я		24		5сб. сур	53	Я		32		5сб. сур	
19	Я			24	6сб. сур	54	Я		24		5сб. сур	
20	Я		36		5сб. сур	55	Я		24		5сб. сур	
21	Я		32		5сб. сур	56	Я		28		5сб. сур	
22	Я		32		5сб. сур	57	Я		28		5сб. сур	
23	Я		28		5сб. сур	58	Я		32		5сб. сур	
24	Я	36			48. дмр	59	Я		28		5сб. сур	
25	Я		36		5сб. сур	60	Я		28		5сб. сур	
26	Я		32		5сб. сур	61	Я		36		5сб. сур	
27	Я		32		5сб. сур	62	Я		36		5сб. сур	
28	Я		32		5сб. сур	63	Я		40		5сб. сур	
29	Я		28		5сб. сур	64	Я		32		5сб. сур	
30	Я		32		5сб. сур	65	Я		24		5сб. сур	
31	Я		24		5сб. сур	66	Я		32		5сб. сур	
32	Я		28		5сб. сур	67	Я		24		5сб. сур	
33	Я		28		5сб. сур	68	Я		24		5сб. сур	
34	Я		28		5сб. сур	69	Я		24		5сб. сур	
35	Я		32		5сб. сур	70	Я		32		5сб. сур	

71	8A	28	Ф.В. Іванов	112					
72				113					
73				114					
74				115					
75				116					
76				117					
77				118					
78				119					
79				120					
80				121					
81				122					
82				123					
83				124					
84				125					
85				126					
86				127					
87				128					
88				129					
89				130					
90				131					
91				132					
92				133					
93				134					
94				135					
95				136					
96				137					
97				138					
98				139					
99				140					
100				141					
101				142					
102				143					
103				144					
104				145					
105				146					
106				147					
107				148					
108				149					
109				150					
110				151					
111				152					

Всього пронумеровано дерев

11 (сімдесят одне дерево)

Нумерацію і перелік провели:

Пос. І. А. А. П.

(посада)

Борисов К. О.

(ініціали та прізвище)

Пос. К. 20

(посада)

Александров

(ініціали та прізвище)

(посада)

(ініціали та прізвище)

Ві

Да

НУМЕРАЦІЙНА ВІДОМІСТЬ ДЕРЕВ,
призначених для вибіркової санітарної рубки
Житомирська область

(Автономна Республіка Крим, область)

ДП Баранівське ЛМГ

(найменування в ділянці лісу постійного лісокористувача)

Лісництво Баранівське

урочище

квартал № 66

виділ № 14

ділянка

площа 0,7 гектарів

Кількість дерев за породами, штук												
n 1.3	Ялинка											
	ділова	п/діл	дрова	ділова	п/діл	дрова	ділова	п/діл	дрова	ділова	п/діл	п/діл
8			22									
12			20									
16			34									
20		11	74									
Порядковий номер дерева	Порода	Ступінь товщини стовбурів.			Категорія стану дерева, підстава відбору для рубки	Порядковий номер дерева	Порода	Ступінь товщини стовбурів.			Категорія стану дерева, підстава відбору для рубки	
		сантиметрів						сантиметрів				
		ділові	напів ділові	дрова				ділові	напів ділові	дрова		
1	ЛЛ		24		5сб. сур	36	ЛЛ		36		5сб. сур	
2	ЛЛ		24		5сб. сур	37	ЛЛ		24		5сб. сур	
3	ЛЛ		28		5сб. сур	38	ЛЛ		24		5сб. сур	
4	ЛЛ		28		5сб. сур	39	ЛЛ		28		5сб. сур	
5	ЛЛ		28		5сб. сур	40	ЛЛ		28		5сб. сур	
6	ЛЛ		28		5сб. сур	41	ЛЛ		32		5сб. сур	
7	ЛЛ		28		5сб. сур	42	ЛЛ	28			48. дмр	
8	ЛЛ		28		5сб. сур	43	ЛЛ		24		5сб. сур	
9	ЛЛ		28		5сб. сур	44	ЛЛ		28		5сб. сур	
10	ЛЛ		24		5сб. сур	45	ЛЛ		24		5сб. сур	
11	ЛЛ		24		5сб. сур	46	ЛЛ		24		5сб. сур	
12	ЛЛ	28			48. дмр	47	ЛЛ	28			48. дмр	
13	ЛЛ		28		5сб. сур	48	ЛЛ		28		5сб. сур	
14	ЛЛ		28		5сб. сур	49	ЛЛ		24		5сб. сур	
15	ЛЛ		24		5сб. сур	50	ЛЛ		28		5сб. сур	
	ЛЛ		28		5сб. сур	51	ЛЛ		28		5сб. сур	
17	ЛЛ	28			48. дмр	52	ЛЛ		32		5сб. сур	
18	ЛЛ			24	5сб. сур	53	ЛЛ		24		5сб. сур	
19	ЛЛ		24		5сб. сур	54	ЛЛ		24		5сб. сур	
20	ЛЛ		28		5сб. сур	55	ЛЛ		24		5сб. сур	
21	ЛЛ		24		5сб. сур	56	ЛЛ		28		5сб. сур	
22	ЛЛ		32		5сб. сур	57	ЛЛ		28		5сб. сур	
23	ЛЛ	28			48. дмр	58	ЛЛ		32		5сб. сур	
24	ЛЛ		24		5сб. сур	59	ЛЛ		36		5сб. сур	
25	ЛЛ		24		5сб. сур	60	ЛЛ		28		5сб. сур	
26	ЛЛ		24		5сб. сур	61	ЛЛ		32		5сб. сур	
27	ЛЛ		24		5сб. сур	62	ЛЛ		24		5сб. сур	
28	ЛЛ		24		5сб. сур	63	ЛЛ		28		5сб. сур	
29	ЛЛ		24		5сб. сур	64	ЛЛ		32		5сб. сур	
30	ЛЛ		28		5сб. сур	65	ЛЛ		24		5сб. сур	
31	ЛЛ		24		5сб. сур	66	ЛЛ		32		5сб. сур	
32	ЛЛ	28			48. дмр	67	ЛЛ		32		5сб. сур	
33	ЛЛ		24		5сб. сур	68	ЛЛ		24		5сб. сур	
34	ЛЛ	24			48. дмр	69	ЛЛ		28		5сб. сур	
35	ЛЛ		28		5сб. сур	70	ЛЛ		32		5сб. сур	

71	Ліщина	24	508. с/р	112				
72	Ліщина	24	509. с/р	113				
73	Лі	24	509. с/р	114				
74	Лі	24	509. с/р	115				
75	Лі	24	509. с/р	116				
76	Лі	32	509. с/р	117				
77	Лі	36	509. с/р	118				
78				119				
79				120				
80				121				
81				122				
82				123				
83				124				
84				125				
85				126				
86				127				
87				128				
88				129				
89				130				
90				131				
91				132				
92				133				
93				134				
94				135				
95				136				
96				137				
97				138				
98				139				
99				140				
100				141				
101				142				
102				143				
103				144				
104				145				
105				146				
106				147				
107				148				
108				149				
109				150				
110				151				
111				152				

Всього пронумеровано дерев

77 (вміщено в м. Дієв)

Нумерацію і перелік провели:

Прош. Л. І. Інженер Л. І.

(посада)

Дієв Л. О.

(ініціали та прізвище)

Л. О. Л. О.

(посада)

Дієв Л. О.

(ініціали та прізвище)

(посада)

(ініціали та прізвище)

НУМЕРАЦІЙНА ВІДОМІСТЬ ДЕРЕВ
призначених для вибіркової санітарної рубки

Житомирська область

ДП " Баранівське ЛМГ"

Лісництво Адамівське

квартал № 67 виділ № 32 ділянка _____ площа 0.4 гектарів

Порядковий номер дерев	порода	Ступінь товщинистовбурів , сантиметрів			Категорія стану дерева, підстава відводу для рубки	Порядковий номер дерев	порода	Ступінь товщинистовбурів , сантиметрів			Категорія стану дерева, підстава відводу для рубки
		ділові	напів ділові	дров'яні				ділові	напів ділові	дров'яні	
1	Лл		32		5св.чх	45	Лл		24		5св.чх
2	Лл		24		5св.чх	46	Лл		24		5св.чх
3	Лл		24		5св.чх	47	Лл		24		5св.чх
4	Лл		32		5св.чх	48	Лл		24		5св.чх
5	Лл		36		5св.чх	49	Лл		24		5св.чх
6	Лл		24		5св.чх	50	Лл		32		5св.чх
7	Лл		24		5св.чх	51	Лл		24		5св.чх
8	Лл		24		5св.чх	52	Лл		32		5св.чх
9	Лл		32		5св.чх	53	Лл		24		5св.чх
10	Лл		24		5св.чх	54	Лл		24		5св.чх
11	Лл		28		5св.чх	55	Лл		28		5св.чх
12	Лл		24		5св.чх	56	Лл		36		5св.чх
13	Лл		24		5св.чх	57	Лл		28		5св.чх
14	Лл		28		5св.чх	58	Лл		24		5св.чх
15	Лл		24		5св.чх	59	Лл		24		5св.чх
16	Лл		24		5св.чх	60	Лл		28		5св.чх
17	Лл		24		5св.чх	61	Лл		24		5св.чх
18	Лл		32		5св.чх	62	Лл		28		5св.чх
19	Лл		28		5св.чх	63	Лл		24		5св.чх
20	Лл		28		5св.чх	64	Лл		24		5св.чх
21	Лл		24		5св.чх	65	Лл		24		5св.чх
22	Лл		32		5св.чх	66	Лл		28		5св.чх
23	Лл		28		5св.чх	67	Лл		24		5св.чх
24	Лл		24		5св.чх	68	Лл		28		5св.чх
25	Лл		24		5св.чх	69	Лл		28		5св.чх
26	Лл		28		5св.чх	70	Лл		24		5св.чх
27	Лл		32		5св.чх	71	Лл		32		5св.чх
28	Лл		24		5св.чх	72	Лл		32		5св.чх
29	Лл		24		5св.чх	73	Лл		32		5св.чх
30	Лл		28		5св.чх	74	Лл		24		5св.чх
31	Лл		24		5св.чх	75	Лл		24		5св.чх
32	Лл		32		5св.чх	76	Лл		24		5св.чх
33	Лл		24		5св.чх	77	Лл		32		5св.чх
34	Лл		24		5св.чх	78	Лл		24		5св.чх
35	Лл		32		5св.чх	79	Лл		28		5св.чх
36	Лл		32		5св.чх	80	Лл		32		5св.чх
37	Лл		36		5св.чх	81	Лл		28		5св.чх
38	Лл		24		5св.чх	82	Лл		24		5св.чх
39	Лл		24		5св.чх	83	Лл		28		5св.чх
40	Лл		32		5св.чх	84	Лл		36		5св.чх
41	Лл		24		5св.чх						
42	Лл		24		5св.чх						
43	Лл		24		5св.чх						
44	Лл		24		5св.чх						

[illegible]

84 / 850 мм диаметр стержня дерева /

Бромод К-О

НУМЕРАЦІЙНА ВІДОМІСТЬ ДЕРЕВ, призначених для вибіркової санітарної рубки

Житомирська область

(Автономна Республіка Крим, область)

ДП Баранівське ЛМГ

(найменування власника лісів, постійного лісокористувача)

Лісництво Баранівське

урочище

квартал № 13

виділ № 1

ділянка №

площа 98 гектарів

Порядковий номер дерева	Порода	Ступінь товщини стовбурів, сантиметрів			Категорія стану дерева, підстава відбору для рубки	Порядковий номер дерева	Порода	Ступінь товщини стовбурів, сантиметрів			Категорія стану дерева, підстава відбору для рубки
		ділові	напівділові	дров'яні				ділові	напівділові	дров'яні	
1	С	36			4169 м³	51					
2	С	32			1169 м³	52					
3	С	40			1169 м³	53					
4	С	28			5169 м³	54					
5	С	24			1169 м³	55					
6	С	24			5169 м³	56					
7	С	24			1169 м³	57					
8	С	24			5169 м³	58					
9	С	32			5169 м³	59					
10	С	32			5169 м³	60					
11	С	32			5169 м³	61					
12	С	28			1169 м³	62					
13	С	28			5169 м³	63					
14	С	28			5169 м³	64					
15	С	28			5169 м³	65					
16	С	28			5169 м³	66					
17	С	32			5169 м³	67					
18	С	32			5169 м³	68					
19	С		28		5169 м³	69					
20	С	28			5169 м³	70					
21	С	36			1169 м³	71					
22	С	32			5169 м³	72					
23	С	24			5169 м³	73					
24	С		28		5169 м³	74					
25						75					
26						76					
27						77					
28						78					
29						79					
30						80					
31						81					
32						82					
33						83					
34						84					
35						85					
36						86					
37						87					
38						88					
39						89					
40						90					
41						91					
42						92					
43						93					
44						94					
45						95					
46						96					
47						97					
48						98					
49						99					
50						100					

НУМЕРАЦІЙНА ВІДОМІСТЬ ДЕРЕВ,
призначених для вибіркової санітарної рубки

Житомирська область

(Автономна Республіка Крим, область)

ДП Баранівське ЛМГ

(найменування власника лісів, постійного лісокористувача)

Лісництво Баранівське

урочище

квартал № 13

виділ № 4

ділянка №

площа 0,7 гектарів

Порядковий номер дерева	Порода	Ступінь товщини стовбурів, сантиметрів			Категорія стану дерева, підстава відбору для рубки	Порядковий номер дерева	Порода	Ступінь товщини стовбурів, сантиметрів			Категорія стану дерева, підстава відбору для рубки
		ділові	напівділові	дров'яні				ділові	напівділові	дров'яні	
1	С	36			46,8 см	51	С	28			50,8 см
2	С	28			61,4 см	52	С	28			50,8 см
3	С	28			61,4 см	53					
4	С	36			61,4 см	54					
5	С	32			46,8 см	55					
6	С	40			50,8 см	56					
7	С	28			46,8 см	57					
8	С		28		50,8 см	58					
9	С		36		50,8 см	59					
10	С		24		50,8 см	60					
11	С	32			46,8 см	61					
12	С	24			46,8 см	62					
13	С	28			50,8 см	63					
14	С	32			50,8 см	64					
15	С	24			50,8 см	65					
16	С	28			50,8 см	66					
17	С	28			50,8 см	67					
18	С		28		61,4 см	68					
19	С	28			50,8 см	69					
20	С	32			50,8 см	70					
21	С	32			50,8 см	71					
22	С	28			46,8 см	72					
23	С	28			46,8 см	73					
24	С	24			46,8 см	74					
25	С	24			46,8 см	75					
26	С	28			46,8 см	76					
27	С	36			50,8 см	77					
28	С	32			50,8 см	78					
29	С	28			46,8 см	79					
30	С	24			46,8 см	80					
31	С	36			46,8 см	81					
32	С	48			46,8 см	82					
33	С	32			46,8 см	83					
34	С	32			46,8 см	84					
35	С	24			46,8 см	85					
36	С	32			46,8 см	86					
37	С		24		50,8 см	87					
38	С	24			46,8 см	88					
39	С		28		50,8 см	89					
40	С	40			46,8 см	90					
41	С	40			46,8 см	91					
42	С	32			46,8 см	92					
43	С	28			46,8 см	93					
44	С	28			50,8 см	94					
45	С		24		50,8 см	95					
46	С		24		50,8 см	96					
47	С		32		50,8 см	97					
48	С		36		50,8 см	98					
49	С	28			46,8 см	99					
50	С		24		50,8 см	100					

призначених для вибіркової санітарної рубки

Житомирська область

(Автономна Республіка Крим, область)

ДП Баранівське ЛМГ

(найменування власника лісів, постійного лісокористувача)

Лісництво Баранівське

урочище

квартал № 13 виділ № 6

ділянка № _____ площа 92 гектарів

Порядковий номер дерева	Порода	Ступінь товщини стовбурів, сантиметрів			Категорія стану дерева, підстава відбору для рубки	Порядковий номер дерева	Порода	Ступінь товщини стовбурів, сантиметрів			Категорія стану дерева, підстава відбору для рубки
		ділові	напівділові	дров'яні				ділові	напівділові	дров'яні	
1	С	32			50%	51					
2	С	32			50%	52					
3	С		24		50%	53					
4	С		28		50%	54					
5	С	28			50%	55					
6	С		44		50%	56					
7	С	24			50%	57					
8	С		24		50%	58					
9	С		32		50%	59					
10	С		60		50%	60					
11	С	10			50%	61					
12	С	32			50%	62					
13	С	24			50%	63					
14	С	24			50%	64					
15	С	24			50%	65					
16	С	40			50%	66					
17	С	24			50%	67					
18	С	32			50%	68					
19	С	36			50%	69					
20	С	28			50%	70					
21	С	24			50%	71					
22	С		24		50%	72					
23	С	32			50%	73					
24	С	28			50%	74					
25	С	40			50%	75					
26	С	32			50%	76					
27	С	28			50%	77					
28	С		24		50%	78					
29	С		28		50%	79					
30	С		32		50%	80					
31	С		24		50%	81					
32						82					
33						83					
34						84					
35						85					
36						86					
37						87					
38						88					
39						89					
40						90					
41						91					
42						92					
43						93					
44						94					
45						95					
46						96					
47						97					
48						98					
49						99					
50						100					

НУМЕРАЦІЙНА ВІДОМІСТЬ ДЕРЕВ,
призначених для вибіркової санітарної рубки

Житомирська

(Автономна Республіка Крим, область)

ДП «Баранівське ЛМГ»

(найменування власника лісів, постійного лісокористувача)

Лісництво Баранівське
квартал № 13 виділ № 11

урочище _____
ділянка № _____ площа 99 гектарів

Порядковий номер дерева	Порода	Ступінь товщини стовбурів, сантиметрів			Категорія стану дерева, підстава відбору для рубки	Порядковий номер дерева	Порода	Ступінь товщини стовбурів, сантиметрів			Категорія стану дерева, підстава відбору для рубки
		ділові	напівділові	дров'яні				ділові	напівділові	дров'яні	
1	С	32			46.8 см	31	С	48			46.8 см
2	С	24			46.8 см	32	С		40		46.8 см
3	С		40		46.8 см	33	С	24			46.8 см
4	С	36			46.8 см	34	С	24			46.8 см
5	С	32			46.8 см	35	С	40			46.8 см
6	С	28			46.8 см	36	С	32			46.8 см
7	С	28			46.8 см	37	С		24		46.8 см
8	С	28			46.8 см	38	С	28			46.8 см
9	С	40			46.8 см	39	С	28			46.8 см
10	С	36			46.8 см	40	С	28			46.8 см
11	С		24		46.8 см	41	С		24		46.8 см
12	С	28			46.8 см	42	С	28			46.8 см
13	С	32			46.8 см	43	С	32			46.8 см
14	С	28			46.8 см	44	С	28			46.8 см
15	С	24			46.8 см	45	С	36			46.8 см
16	С	44			46.8 см	46	С	32			46.8 см
17	С		36		46.8 см	47	С	24			46.8 см
18	С	32			46.8 см	48	С	24			46.8 см
19	С	28			46.8 см	49	С	32			46.8 см
20	С	32			46.8 см	50	С		28		56.8 см
21	С	28			46.8 см	51	С		28		56.8 см
22	С		24		46.8 см	52	С	28			56.8 см
23	С	28			46.8 см	53	С		24		46.8 см
24	С	28			46.8 см	54	С	28			46.8 см
25	С	24			46.8 см	55	С	24			46.8 см
26	С		32		46.8 см	56					46.8 см
27	С	28			46.8 см	57					46.8 см
28	С	36			46.8 см	58					46.8 см
29	С	32			46.8 см	59					46.8 см
30	С	40			46.8 см	60					46.8 см

Всього 8 дерев
55 серед.
40.8

НУМЕРАЦІЙНА ВІДОМІСТЬ ДЕРЕВ,
призначених для вибіркової санітарної рубки

Житомирська

(Автономна Республіка Крим, область)

ДП «Баранівське ЛМГ»

(найменування власника лісів, постійного лісокористувача)

Лісництво Баранівське
квартал № 14 виділ № 9

урочище _____
ділянка № _____ площа 0,2 гектарів

Порядковий номер дерева	Порода	Ступінь товщини стовбурів, сантиметрів			Категорія стану дерева, підстава відбору для рубки	Порядковий номер дерева	Порода	Ступінь товщини стовбурів, сантиметрів			Категорія стану дерева, підстава відбору для рубки
		ділові	напівділові	дров'яні				ділові	напівділові	дров'яні	
1	с	28			46,9 см	31					
2	с	28			46,9 см	32					
3	с	36			46,9 см	33					
4	с	28			46,9 см	34					
5	с	24			46,9 см	35					
6	с	28			46,9 см	36					
7	с	24			46,9 см	37					
8	с	24			46,9 см	38					
9	с		24		61,0 см	39					
10	с	28			61,0 см	40					
11	с	28			61,0 см	41					
12	с		24		61,0 см	42					
13	с		28		61,0 см	43					
14	с	28			61,0 см	44					
15	с	24			61,0 см	45					
16	с	28			61,0 см	46					
17	с	32			61,0 см	47					
18	с	24			61,0 см	48					
19	с	32			61,0 см	49					
20	с	28			61,0 см	50					
21	с	32			61,0 см	51					
22	с	24			61,0 см	52					
23	с	24			61,0 см	53					
24	с	32			61,0 см	54					
25	с	36			46,9 см	55					
26						56					
27						57					
28						58					
29						59					
30						60					

Всього 8 пороків, 25 рубок.
[Підпис]

НУМЕРАЦІЙНА ВІДОМІСТЬ ДЕРЕВ.
призначених для вибіркової санітарної рубки

Житомирська область

(Автономна Республіка Крим, область)

ДП Баранівське ЛМГ

(найменування власника лісів, постійного лісокористувача)

Лісництво

урочище

квартал № 53

виділ № 18

ділянка

площа 2,2 гектарів

Кількість дерев за породами, штук												
D n 1.3	Бетт			Дуб								
	ділова	п/діл	дрова	ділова	п/діл	дрова	ділова	п/діл	дрова	ділова	п/діл	п/діл
8						2/14						
12			3			7/11						
16			7/7			7/7						
20			8/11			7/7						
Порядковий номер дерева	Порода	Ступінь товщини стовбурів,			Категорія стану дерева, підстава підбору для рубки	Порядковий номер дерева	Порода	Ступінь товщини стовбурів,			Категорія стану дерева, підстава підбору для рубки	
		сантиметрів						сантиметрів				
		ділов	напів ділов	дров'яні				ділов	напів ділов	дров'яні		
1	С	40			50б чх	36	С	28			46б чх	
2	С	40			50б чх	37	С	28			46б чх	
3	С		32		50б чх	38	С	32			50б чх	
4	С		36		50б чх	39	С		44		50б чх	
5	С	40			50б чх	40	С		24		46б чх	
6	С		40		50б чх	41	С	36			46б чх	
7	С		32		50б чх	42	Дуб			32	60б чх	
8	С		52		50б чх	43	С		36		50б чх	
9	С	48			50б чх	44	С	32			46б чх	
10	С		40		50б чх	45	С	48			46б чх	
11	С		44		50б чх	46	С	52			50б чх	
12	С		40		50б чх	47	Дуб			28	60б чх	
13	С		28		50б чх	48	С		36		50б чх	
14	С		44		50б чх	49	Дуб			28	60б чх	
15	С		48		50б чх	50	Дуб			28	60б чх	
16	С	36			50б чх	51	Дуб			24	60б чх	
17	С	24			46б чх	52	Дуб			28	60б чх	
18	С	32			46б чх	53	С	40			46б чх	
19	С	32			50б чх	54	Дуб			32	60б чх	
20	С	48			50б чх	55	Дуб			32	60б чх	
21	С	32			46б чх	56	С	36			46б чх	
22	С	52			50б чх	57	С	56			50б чх	
23	С		28		50б чх	58	Дуб			28	60б чх	
24	С	24			46б чх	59	Дуб			28	60б чх	
25	С	44			46б чх	60	Дуб			60	60б чх	
26	С	56			46б чх	61	С	36			46б чх	
27	С	40			46б чх	62	Дуб			32	60б чх	
28	С	36			46б чх	63	Дуб			48	60б чх	
29	Бетт			40	50б чх	64	Дуб			32	60б чх	
30	С	36			46б чх	65	Дуб			36	60б чх	
31	С	36			46б чх	66	Дуб			24	60б чх	
32	С	28			46б чх	67	Дуб			28	60б чх	
33	С	28			46б чх	68	Дуб			28	60б чх	
34	С			40	80б чх	69	Дуб			28	60б чх	
35	С	36			46б чх	70	С	28			46б чх	

71	C	48			46.9 м	112	C	36			46.9 м
72	C		36		50.6 м	113	C	32			46.9 м
73	C	52			46.9 м	114	C	36			46.9 м
74	C	40			46.9 м	115	C		32		50.6 м
75	C	28			46.9 м	116	C	28			46.9 м
76	C	32			46.9 м	117	C	44			46.9 м
77	C			28	60.0 м	118	C	32			46.9 м
78	C			32	60.0 м	119	C	28			46.9 м
79	C	36			46.9 м	120	C	40			46.9 м
80	C	52			46.9 м	121	C		28		50.6 м
81	C		32		46.9 м	122	C		48		50.6 м
82	C			44	60.0 м	123					
83	C	40			46.9 м	124					
84	Trunk			36	60.0 м	125					
85	C	40			46.9 м	126					
86	C	40			46.9 м	127					
87	C	24			46.9 м	128					
88	C	32			46.9 м	129					
89	C		40		50.6 м	130					
90	C	40			46.9 м	131					
91	C	32			46.9 м	132					
92	Рис			32	60.0 м	133					
93	Trunk			44	60.0 м	134					
94	C	32			46.9 м	135					
95	C	44			46.9 м	136					
96	C	36			46.9 м	137					
97	C			24	60.0 м	138					
98	C	48			46.9 м	139					
99	C			24	60.0 м	140					
100	C	40			46.9 м	141					
101	C	24			46.9 м	142					
102	C	40			46.9 м	143					
103	C	50			46.9 м	144					
104	C	48			46.9 м	145					
105	C	48			46.9 м	146					
106	C	24			46.9 м	147					
107	C	48			46.9 м	148					
108	C	40			46.9 м	149					
109	C	44			46.9 м	150					
110	C	32			46.9 м	151					
111	C	40			46.9 м	152					

Всього пронумеровано дерев

152 дерева

Нумерацію і перелік провели:

Григор'єв С.І.			Григор'єв С.І.	
(посада)			(ініціали та прізвище)	
Мом. М.М.			Мом. М.М.	
(посада)			(ініціали та прізвище)	
М.М. М.			М.М. М.	
(посада)			(ініціали та прізвище)	

НУМЕРАЦІЙНА ВІДОМІСТЬ ДЕРЕВ, призначених для вибіркової санітарної рубки

Житомирська область

(Автономна Республіка Крим, область)

ДП Баранівське ЛМГ

(найменування власника лісів, постійного лісокористувача)

Лісництво Баранівське

урочище

квартал № 10 виділ № 20

ділянка № _____ площа 57 гектарів

Порядковий номер дерева	Порода	Ступінь товщини стовбурів, сантиметрів			Категорія стану дерева, підстава відбору для рубки	Порядковий номер дерева	Порода	Ступінь товщини стовбурів, сантиметрів			Категорія стану дерева, підстава відбору для рубки
		ділові	напівділові	дров'яні				ділові	напівділові	дров'яні	
1	Сосна	40			IV	51	Сосна	36			V
2	Сосна	36			IV	52	Вільха			24	VI
3	Сосна		24		V	53	Сосна	48			IV
4	Сосна	40			IV	54	Сосна	28			IV
5	Сосна	32			IV	55	Сосна	28			IV
6	Сосна		28		IV	56	Сосна	28			IV
7	Сосна	24			IV	57	Сосна	24			IV
8	Сосна	28			IV	58	Сосна	24			IV
9	Сосна	32			IV	59	Сосна	36			IV
10	Сосна	36			V	60	Сосна	40			IV
11	Сосна	28			IV	61	Сосна	36			IV
12	Сосна	24			IV	62	Сосна	36			IV
13	Сосна	24			IV	63	Сосна	40			IV
14	Сосна		28		IV	64	Сосна	28			IV
15	Сосна		36		IV	65	Сосна	28			IV
16	Сосна	24			IV	66	Сосна	24			IV
17	Сосна	32			IV	67	Сосна	44			IV
18	Сосна	44			IV	68	Сосна	32			IV
19	Сосна		56		IV	69	Сосна	24			IV
20	Сосна	36			IV	70	Сосна	32			IV
21	Дуб			36	IV	71	Дуб			36	IV
22	Сосна	28			IV	72	Сосна	24			IV
23	Сосна		24		IV	73	Сосна	32			IV
24	Сосна	24			IV	74	Сосна	24			IV
25	Сосна	24			IV	75	Сосна	24			IV
26	Сосна	32			IV	76	Сосна	40			IV
27	Сосна	32			IV	77	Сосна	28			IV
28	Сосна	24			IV	78	Сосна	32			IV
29	Сосна	24			IV	79	Сосна	24			IV
30	Дуб			36	IV	80	Сосна	28			IV
31	Сосна	36			IV	81	Сосна	28			IV
32	Сосна	24			IV	82					
33	Сосна	36			IV	83					
34	Сосна	36			IV	84					
35	Сосна	32			IV	85					
36	Сосна	28			IV	86					
37	Сосна	44			IV	87					
38	Сосна	44			IV	88					
39	Сосна	32			IV	89					
40	Сосна	36			IV	90					
41	Сосна	28			IV	91					
42	Сосна	40			IV	92					
43	Сосна	28			IV	93					
44	Сосна	28			IV	94					
45	Сосна	24			IV	95					
46	Сосна	32			IV	96					
47	Сосна	28			IV	97					
48	Сосна	28			IV	98					
49	Сосна	24			IV	99					
50	Сосна		40		IV	100					

НУМЕРАЦІЙНА ВІДОМІСТЬ ДЕРЕВ,
призначених для вибіркової санітарної рубки
Житомирська область

(Автономна Республіка Крим, область)

ДП Біланівське ДЛГ

(найменування власника лісів, постійного лісокористувача)

Лісництво Биківське
квартал № 1 виділ № 2

урочище _____
ділянка _____

площа 0,8 гектарів

Порядковий номер дерева	Порода	Ступінь товщини стовбура, сантиметрів			Категорія стану дерева, підстава відбору для рубки	Порядковий номер дерева	Порода	Ступінь товщини стовбура, сантиметрів			Категорія стану дерева, підстава відбору для рубки
		ділові	напів ділові	дров'яні				ділові	напів ділові	дров'яні	
1	Сосна	28			4 (Високий)	41					
2	Сосна	28			4 (Високий)	42					
3	Сосна	32			4 (Високий)	43					
4	Сосна	32			4 (Високий)	44					
5	Сосна	24			4 (Високий)	45					
6	Сосна	24			4 (Високий)	46					
7	Сосна		24		4 (Високий)	47					
8						48					
9						49					
10						50					
11			Висо		4 (Високий)	51	4 (Високий)				
12						52					
13						53					
14						54					
15						55					
16						56					
17						57					
18						58					
19						59					
20						60					
21						61					
22						62					
23						63					
24						64					
25						65					
26						66					
27						67					
28						68					
29						69					
30						70					
31						71					
32						72					
33						73					
34						74					
35						75					
36						76					
37						77					
38						78					
39						79					
40						80					

81						122					
82						123					
83						124					
84						125					
85						126					
86						127					
87						128					
88						129					
89						130					
90						131					
91						132					
92						133					
93						134					
94						135					
95						136					
96						137					
97						138					
98						139					
99						140					
100						141					
101						142					
102						143					
103						144					
104						145					
105						146					
106						147					
107						148					
108						149					
109						150					
110						151					
111						152					
112						153					
113						154					
114						155					
115						156					
116						157					
117						158					
118						159					
119						160					
120						161					
121						162					

Всього пронумеровано дерев

Нумерацію і перелік провели:

Умк. №2 Вилинський В.С.

(посада)

(підпис)

(ініціали та прізвище)

Пров. інж. №2 Абрамов К.О.

(посада)

(підпис)

(ініціали та прізвище)

(посада)

(підпис)

(ініціали та прізвище)

НУМЕРАЦІЙНА ВІДОМІСТЬ ДЕРЕВ,
призначених для вибіркової санітарної рубки

Житомирська область

(Автономна Республіка Крим, область)

ДП Баранівське ЛМГ

(найменування власника лісів, постійного лісокористувача)

Лісництво Биківське

квартал № 2 виділ № 30

урочище

ділянка

площа 1.3 гектарів

Порядковий номер дерева	Порода	Ступінь товщини стовбурів, сантиметрів			Категорія стану дерева, підстава відбору для рубки	Порядковий номер дерева	Порода	Ступінь товщини стовбурів, сантиметрів			Категорія стану дерева, підстава відбору для рубки
		ділові	напів ділові	дров'яні				ділові	напів ділові	дров'яні	
1	Сосна		24		4/Виринюча/	41					
2	Сосна	28			4/Виринюча/	42					
3	Сосна	24			4/Виринюча/	43					
4	Сосна			24	6/ст. сухості/	44					
5	Сосна	32			4/Виринюча/	45					
6	Сосна			24	6/ст. сухості/	46					
7	Сосна	28			4/Виринюча/	47					
8	Сосна	28			4/Виринюча/	48					
9	Сосна	28			4/Виринюча/	49					
10	Сосна		24		4/Виринюча/	50					
11	Сосна	24			4/Виринюча/	51					
12	Сосна	32			4/Виринюча/	52					
13	Сосна	28			4/Виринюча/	53					
14	Сосна		24		4/Виринюча/	54					
15						55					
16						56					
17						57					
18					Всього промарковано:	58		14	(201 маркуєч) штук		
19						59					
20						60					
21						61					
22						62					
23						63					
24						64					
25						65					
26						66					
27						67					
28						68					
29						69					
30						70					
31						71					
32						72					
33						73					
34						74					
35						75					
36						76					
37						77					
38						78					
39						79					
40						80					

81						122					
82						123					
83						124					
84						125					
85						126					
86						127					
87						128					
88						129					
89						130					
90						131					
91						132					
92						133					
93						134					
94						135					
95						136					
96						137					
97						138					
98						139					
99						140					
100						141					
101						142					
102						143					
103						144					
104						145					
105						146					
106						147					
107						148					
108						149					
109						150					
110						151					
111						152					
112						153					
113						154					
114						155					
115						156					
116						157					
117						158					
118						159					
119						160					
120						161					
121						162					

Всього пронумеровано дерев

Нумерацію і перелік провели:

Менеджер 1/2 Вишнівецький В.С.

(посада)

(підпис)

(ініціали та прізвище)

Пров. інж. 1/2 Абрамцов К.О.

(посада)

(підпис)

(ініціали та прізвище)

(посада)

(підпис)

(ініціали та прізвище)

НУМЕРАЦІЙНА ВІДОМІСТЬ ДЕРЕВ,
призначених для вибіркової санітарної рубки
Житомирська область

(Автономна Республіка Крим, область)

ДП Баранівське ЛМГ

(назва лісництва в дужках після постійного номерності в'ян)

Лісництво

Білозілля

урочище

квартал №

7

виділ №

24

ділянка

площа

9,9

гектарів

Кількість дерев за породами, штук												
п.п.	сосна						дуб					
	ділова	п/діл	дрова	ділова	п/діл	дрова	ділова	п/діл	дрова	ділова	п/діл	п/діл
8			1									
12			10									3
16		10	10									
20	20	47	30									1
Постійний номер дерева	Порода	Ступінь товщини стовбурів.			Категорія стану дерева, підстава відбору для рубки	Порядковий номер дерева	Порода	Ступінь товщини стовбурів.			Категорія стану дерева, підстава відбору для рубки	
		сантиметрів						сантиметрів				
		ділов	напів ділов	дрова				ділов	напів ділов	дрова		
1	Сосна	32			лісничок IV	36	С		28		лісничок V	
2	С		24		лісничок IV	37	С	36			лісничок IV	
3	С	36			лісничок IV	38	С	24			лісничок IV	
4	С			28	лісничок V	39	С	32			лісничок IV	
5	С			24	лісничок IV	40	С		24		лісничок IV	
6	С		24		лісничок IV	41	С		28		лісничок IV	
7	С	24			лісничок IV	42	С	32			лісничок IV	
8	С	24			лісничок IV	43	С	32			лісничок IV	
9	С	24			лісничок IV	44	С	28			лісничок IV	
10	С	28			лісничок IV	45	С	32			лісничок IV	
11	С	24			лісничок IV	46	С	28			лісничок IV	
12	С	24			лісничок IV	47	С	32			лісничок IV	
13	С	24			лісничок IV	48	С		24		лісничок IV	
14	С		24		лісничок IV	49	С		32		лісничок IV	
15	С	24			лісничок IV	50	С	32			лісничок IV	
16	С	32			лісничок IV	51	С		28		лісничок V	
17	С	24			лісничок IV	52	С	28			лісничок IV	
18	С		32		лісничок IV	53	С	24			лісничок IV	
19	С	24			лісничок IV	54	С		28		лісничок IV	
20	С	24			лісничок IV	55	С		28		лісничок IV	
21	С	36			лісничок IV	56	С			24	лісничок V	
22	С	24			лісничок IV	57	С		24		лісничок IV	
23	С	28			лісничок IV	58	С	36			лісничок IV	
24	С	24			лісничок IV	59	С		24		лісничок IV	
25	С	32			лісничок IV	60	С	36			лісничок IV	
26	С	32			лісничок IV	61	С	28			лісничок IV	
27	С	32			лісничок IV	62	С	36			лісничок IV	
28	С		28		лісничок IV	63	С	24			лісничок IV	
29	С		24		лісничок IV	64	С	24			лісничок IV	
30	С		24		лісничок IV	65	С		24		лісничок IV	
31	С	32			лісничок IV	66	С		24		лісничок IV	
32	С		24		лісничок IV	67	С	36			лісничок IV	
33	С	24			лісничок IV	68	С		24		лісничок V	
34	С		24		лісничок V	69	С	28			лісничок IV	
35	С	28			лісничок IV	70	С		24		лісничок VI	

71	С		36	Ліщина IV	112	С	36		Вішня IV		
72	С	24		Ліщина IV	113	С		24	Вішня IV		
73	С	24		Ліщина IV	114	С	24		Ліщина IV		
74	С		24	Ліщина IV	115	С	28		Ліщина IV		
75	С	28		Ліщина IV	116	С		24	Ліщина IV		
76	С	24		Ліщина IV	117	С		24	Ліщина IV		
77	С	24		Ліщина IV	118	С		32	Ліщина IV		
78	С	40		Ліщина IV	119	С	28		Ліщина IV		
79	С	24		Ліщина IV	120	С		36	Ліщина IV		
80	С	32		Ліщина IV	121	С	32		Ліщина IV		
81	С	32		Ліщина IV	122	С		36	Ліщина V		
82	С	24		Ліщина IV	123	С	36		Ліщина IV		
83	С	24		Ліщина IV	124	С		32	Ліщина V		
84	С	32		Ліщина IV	125	С	32		Ліщина IV		
85	С	28		Ліщина IV	126	С	44		Ліщина IV		
86	С		24	Ліщина IV	127	С	28		Ліщина IV		
87	С	32		Ліщина IV	128	С	28		Ліщина IV		
88	С	28		Ліщина IV	129	С	32		Ліщина IV		
89	С	28		Ліщина IV	130	С	28		Ліщина IV		
90	С		24	Ліщина IV	131	С		32	Ліщина IV		
91	С	28		Ліщина IV	132	С	36		Ліщина IV		
92	С			28	Ліщина V	133	С		24	Ліщина IV	
93	С			24	Ліщина V	134	С	32		Ліщина IV	
94	С	28			Ліщина IV	135	С	32		Ліщина IV	
95	С	28			Ліщина IV	136	С	28		Ліщина IV	
96	С			24	Ліщина V	137	С		24	Ліщина IV	
97	С	28			Ліщина IV	138	С		28	Ліщина IV	
98	С	32			Ліщина IV	139	С	32		Ліщина IV	
99	С		24		Ліщина IV	140	С	28		Ліщина IV	
100	С			24	Ліщина V	141	С	28		Ліщина IV	
101	С	28			Ліщина IV	142	С		32	Ліщина V	
102	С	32			Ліщина IV	143	С		24	Ліщина IV	
103	С	28			Ліщина IV	144	С			24	Ліщина V
104	С		24		Ліщина IV	145	С	24		Ліщина IV	
105	С	24			Ліщина IV	146	С	24		Ліщина IV	
106	С		32		Ліщина IV	147	С	36		Ліщина IV	
107	С	28			Ліщина IV	148	С			24	Ліщина V
108	С	40			Ліщина IV	149	Всього пронумеровано 148				
109	С	32			Ліщина IV	150	(сто сорок вісім) дерев				
110	С	32			Ліщина IV	151					
111	С		24		Ліщина IV	152					

Всього пронумеровано дерев

Нумерацію і перелік провели:

Ім'я: 1/2 Василенко В.Г.

(посада)

(ініціали та прізвище)

Пров. ім'я: 1/2 Воробієв К.О.

(посада)

(ініціали та прізвище)

(посада)

(ініціали та прізвище)

НУМЕРАЦІЙНА ВІДОМІСТЬ ДЕРЕВ,
призначених для вибіркової санітарної рубки
Житомирська область

(Автономна Республіка Крим, область)

ДП Баранівське ЛМГ

(включення в лісництво згідно постанови лісгоспінспектора)

Лісництво

урочище

квартал №

виділ №

ділянка

площа 9,1 гектарів

Кількість дерев за породами, шук

п.п.

ділова

п/діл

дрова

ділова

п/діл

дрова

ділова

п/діл

дрова

ділова

п/діл

дрова

1

2

3

4

5

6

7

8

9

10

11

12

13

14

15

16

17

18

19

20

21

22

23

24

25

26

27

28

29

30

31

32

33

34

35

Сосна

Ялина

Сосна

Ялина

Сосна

Ялина

Сосна

Ялина

Сосна

Ялина

Сосна

Ялина

Сосна

Ялина

Сосна

Ялина

Сосна

Ялина

Сосна

Ялина

Сосна

Ялина

Сосна

Ялина

Сосна

Ялина

Сосна

Ялина

Сосна

Ялина

Сосна

Ялина

Сосна

Ялина

Сосна

Ялина

Сосна

Ялина

Сосна

Ялина

Сосна

Ялина

Сосна

Ялина

Сосна

Ялина

Сосна

Ялина

Сосна

Ялина

Сосна

Ялина

Сосна

Ялина

Сосна

Ялина

Сосна

Ялина

Сосна

Ялина

Сосна

Ялина

Сосна

Ялина

Сосна

Ялина

Сосна

Ялина

Сосна

Ялина

Сосна

Ялина

Сосна

Ялина

Сосна

Ялина

Сосна

Ялина

Сосна

Ялина

Сосна

Ялина

Сосна

Ялина

Сосна

Ялина

Сосна

Ялина

Сосна

Ялина

Сосна

Ялина

Сосна

Ялина

Сосна

Ялина

Сосна

Ялина

Сосна

Ялина

Сосна

Ялина

Сосна

Ялина

Сосна

Ялина

Сосна

Ялина

Сосна

Ялина

Сосна

Ялина

Сосна

Ялина

Сосна

Ялина

Сосна

Ялина

Сосна

Ялина

Сосна

Ялина

Сосна

Ялина

Сосна

Ялина

Сосна

Ялина

Сосна

Ялина

Сосна

Ялина

Сосна

Ялина

Сосна

Ялина

Сосна

Ялина

Сосна

Ялина

Сосна

Ялина

Сосна

Ялина

Сосна

Ялина

Сосна

Ялина

Сосна

Ялина

Сосна

Ялина

Сосна

Ялина

Сосна

Ялина

Сосна

Ялина

Сосна

Ялина

Сосна

Ялина

Сосна

Ялина

Сосна

Ялина

Сосна

Ялина

Сосна

Ялина

Сосна

Ялина

Сосна

Ялина

Сосна

Ялина

Сосна

Ялина

Сосна

Ялина

Сосна

Ялина

Сосна

Ялина

Сосна

Ялина

Сосна

Ялина

Сосна

Ялина

Сосна

Ялина

Сосна

Ялина

Сосна

Ялина

Сосна

Ялина

Сосна

Ялина

Сосна

Ялина

Сосна

Ялина

Сосна

Ялина

Сосна

Ялина

Сосна

Ялина

Сосна

Ялина

Сосна

Ялина

Сосна

Ялина

Сосна

Ялина

Сосна

Ялина

Сосна

Ялина

Сосна

Ялина

Сосна

Ялина

Сосна

Ялина

Сосна

Ялина

Сосна

Ялина

Сосна

Ялина

Сосна

Ялина

Сосна

Ялина

Сосна

Ялина

Сосна

Ялина

Сосна

Ялина

Сосна

Ялина

Сосна

Ялина

Сосна

Ялина

Сосна

Ялина

Сосна

Ялина

Сосна

Ялина

Сосна

Ялина

Сосна

Ялина

Сосна

Ялина

Сосна

Ялина

Сосна

Ялина

Сосна

Ялина

Сосна

Ялина

Сосна

Ялина

Сосна

Ялина

Сосна

Ялина

Сосна

Ялина

Сосна

Ялина

Сосна

Ялина

Сосна

Ялина

Сосна

Ялина

Сосна

Ялина

Сосна

Ялина

Сосна

Ялина

Сосна

Ялина

Сосна

Ялина

Сосна

Ялина

Сосна

Ялина

Сосна

Ялина

Сосна

Ялина

Сосна

Ялина

Сосна

Ялина

Сосна

Ялина

Сосна

Ялина

Сосна

Ялина

Сосна

Ялина

Сосна

Ялина

Сосна

Ялина

Сосна

Ялина

Сосна

Ялина

Сосна

Ялина

Сосна

Ялина

Сосна

Ялина

Сосна

Ялина

Сосна

Ялина

Сосна

Ялина

Сосна

Ялина

Сосна

Ялина

Сосна

Ялина

Сосна

Ялина

Сосна

Ялина

Сосна

Ялина

Сосна

Ялина

Сосна

Ялина

Сосна

Ялина

Сосна

Ялина

Сосна

Ялина

Сосна

Ялина

Сосна

Ялина

Сосна

Ялина

Сосна

Ялина

Сосна

Ялина

Сосна

Ялина

Сосна

Ялина

Сосна

Ялина

Сосна

Ялина

Сосна

Ялина

Сосна

Ялина

Сосна

Ялина

Сосна

Ялина

Сосна

Ялина

Сосна

Ялина

Сосна

Ялина

Сосна

Ялина

Сосна

Ялина

Сосна

Ялина

Сосна

Ялина

Сосна

Ялина

Сосна

Ялина

Сосна

Ялина

Сосна

Ялина

Сосна

Ялина

Сосна

Ялина

Сосна

Ялина

Сосна

Ялина

Сосна

Ялина

Сосна

Ялина

Сосна

Ялина

Сосна

Ялина

Сосна

Ялина

Сосна

Ялина

Сосна

Ялина

Сосна

Ялина

Сосна

Ялина

Сосна

Ялина

Сосна

Ялина

Сосна

Ялина

Сосна

Ялина

Сосна

Ялина

Сосна

Ялина

Сосна

Ялина

Сосна

Ялина

Сосна

Ялина

Сосна

Ялина

Сосна

Ялина

Сосна

Ялина

Сосна

Ялина

Сосна

Ялина

Сосна

Ялина

Сосна

Ялина

Сосна

Ялина

Сосна

Ялина

Сосна

Ялина

Сосна

Ялина

Сосна

Ялина

Сосна

Ялина

Сосна

Ялина

Сосна

Ялина

Сосна

Ялина

Сосна

Ялина

Сосна

Ялина

Сосна

Ялина

Сосна

Ялина

Сосна

Ялина

Сосна

Ялина

Сосна

Ялина

Сосна

Ялина

Сосна

Ялина

Сосна

Ялина

Сосна

Ялина

Сосна

Ялина

Сосна

Ялина

Сосна

Ялина

Сосна

Ялина

Сосна

Ялина

Сосна

Ялина

Сосна

Ялина

Сосна

Ялина

Сосна

Ялина

Сосна

Ялина

Сосна

Ялина

Сосна

Ялина

Сосна

Ялина

Сосна

Ялина

Сосна

Ялина

Сосна

Ялина

Сосна

Ялина

Сосна

Ялина

Сосна

Ялина

Сосна

Ялина

Сосна

Ялина

Сосна

Ялина

Сосна

Ялина

Сосна

Ялина

Сосна

Ялина

Сосна

Ялина

Сосна

Ялина

Сосна

Ялина

Сосна

Ялина

Сосна

Ялина

Сосна

Ялина

Сосна

Ялина

Сосна

Ялина

Сосна

Ялина

Сосна

Ялина

Сосна

Ялина

Сосна

Ялина

Сосна

Ялина

Сосна

Ялина

Сосна

Ялина

Сосна

Ялина

Сосна

Ялина

Сосна

Ялина

Сосна

Ялина

Сосна

Ялина

Сосна

Ялина

Сосна

Ялина

Сосна

Ялина

Сосна

Ялина

Сосна

Ялина

Сосна

Ялина

Сосна

Ялина

Сосна

Ялина

Сосна

Ялина

Сосна

Ялина

Сосна

Ялина

Сосна

Ялина

Сосна

Ялина

Сосна

Ялина

Сосна

Ялина

Сосна

Ялина

Сосна

Ялина

Сосна

Ялина

Сосна

Ялина

Сосна

Ялина

Сосна

Ялина

Сосна

Ялина

Сосна

Ялина

Сосна

Ялина

Сосна

Ялина

Сосна

Ялина

Сосна

Ялина

Сосна

Ялина

Сосна

Ялина

Сосна

Ялина

Сосна

Ялина

Сосна

Ялина

Сосна

Ялина

Сосна

Ялина

Сосна

Ялина

Сосна

Ялина

Сосна

Ялина

Сосна

Ялина

Сосна

Ялина

Сосна

Ялина

Сосна

Ялина

Сосна

Ялина

Сосна

Ялина

Сосна

Ялина

Сосна

Ялина

Сосна

Ялина

Сосна

Ялина

Сосна

Ялина

Сосна

Ялина

Сосна

Ялина

Сосна

Ялина

Сосна

Ялина

Сосна

Ялина

Сосна

Ялина

Сосна

Ялина

Сосна

Ялина

Сосна

Ялина

Сосна

Ялина

Сосна

Ялина

Сосна

Ялина

Сосна

Ялина

Сосна

Ялина

Сосна

Ялина

Сосна

Ялина

Сосна

Ялина

Сосна

Ялина

Сосна

Ялина

Сосна

Ялина

Сосна

Ялина

Сосна

Ялина

Сосна

Ялина

Сосна

Ялина

Сосна

Ялина

Сосна

Ялина

71	-1-	28	28	Ліщина IV	112				
72	-1-	28		Ліщина IV	113				
73	-1-	28		Ліщина IV	114				
74	-1-	32		Ліщина IV	115				
75	-1-		24	Ліщина IV	116				
76	-1-		32	Ліщина IV	117				
77	-1-		24	Ліщина IV	118				
78	-1-		24	Ліщина IV	119				
79	-1-	28		Ліщина IV	120				
80	-1-		28	Ліщина IV	121				
81	-1-	28		Ліщина IV	122				
82	-1-	24		Ліщина IV	123				
83	-1-	32		Ліщина IV	124				
84	-1-	28		Ліщина IV	125				
85	-1-		28	Ліщина IV	126				
86	-1-	28		Ліщина IV	127				
87					128				
88					129				
89	Всього пронумеровано				86	Всього числ. др. в.			
90					131				
91					132				
92					133				
93					134				
94					135				
95					136				
96					137				
97					138				
98					139				
99					140				
100					141				
101					142				
102					143				
103					144				
104					145				
105					146				
106					147				
107					148				
108					149				
109					150				
110					151				
111					152				

Всього пронумеровано дерев

Нумерацію і перелік провели:

провідник інж. 115

(посада)

інж. 115

(посада)

(посада)

[Signature]

Корняков К.О

(ініціали та прізвище)

Височинський В

(ініціали та прізвище)

(ініціали та прізвище)

НУМЕРАЦІЙНА ВІДОМІСТЬ ДЕРЕВ,
призначених для вибіркової санітарної рубки
Житомирська область

(Автономна Республіка Крим, область)

ДП Баранівське ЛМГ

(найменування власника лісів, постійного лісокористувача)

Лісництво Биківське урочище 6,3
квартал № 76 виділ № 43 ділянка 6,3 гектарів

Порядковий номер дерева	Порода	Ступінь товщини стовбурів,			Категорія стану дерева, підстава відбору для рубки	Порядковий номер дерева	Порода	Ступінь товщини стовбурів,			Категорія стану дерева, підстава відбору для рубки
		сантиметрів						сантиметрів			
		ділові	напіл ділові	дров'яні				ділові	напіл ділові	дров'яні	
1	Ял			36	V I ст. чук.	41	Ял	24		V об. чук.	
2	Ял	24			IV відм.	42	Ял	24		IV відм.	
3	Ял			28	IV відм.	43	Ял	32		IV відм.	
4	Ял			28	V I ст. чук.	44	Ял	36		V об. чук.	
5	Ял		28		V I ст. чук.	45	Ял	28		V об. чук.	
6	Ял		24		V I ст. чук.	46	Ял	28		IV відм.	
7	Ял	24			IV відм.	47	Ял	28		IV відм.	
8	Ял	28			V об. чук.	48	Ял	32		IV відм.	
9	Ял	32			V об. чук.	49	Ял	24		IV відм.	
10	Ял		24		V I ст. чук.	50	Ял	36		IV відм.	
11	Ял		36		V I ст. чук.	51	Ял		24	V I ст. чук.	
12	Ял		28		V об. чук.	52	Ял	28		V об. чук.	
13	Ял	40			IV відм.	53	Ял		24	V I ст. чук.	
14	Ял	28			IV відм.	54	Ял		28	V I ст. чук.	
15	Ял	36			IV відм.	55	Ял	28		IV відм.	
16	Ял		40		IV відм.	56	Ял	24		IV відм.	
17	Ял	24			IV відм.	57	Ял	24		IV відм.	
18	Ял	24			IV відм.	58	Ял	32		IV відм.	
19	Ял		32		V I ст. чук.	59	Ял	28		IV відм.	
20	Ял	28			IV відм.	60	Ял	32		V I ст. чук.	
21	Ял		32		V I ст. чук.	61	Ял	32		IV відм.	
22	Ял	32			IV відм.	62	Ял	32		IV відм.	
23	Ял			32	V I ст. чук.	63	Ял	24		IV відм.	
24	Ял	40			IV відм.	64	Ял		24	V I ст. чук.	
25	Ял		28		V об. чук.	65	Ял	32		IV відм.	
26	Ял		24		V I ст. чук.	66	Ял	24		V I ст. чук.	
27	Ял			24	V I ст. чук.	67	Ял	32		V I ст. чук.	
28	Ял		24		IV відм.	68	Ял	24		IV відм.	
29	Ял		28		IV відм.	69	Ял	28		V I ст. чук.	
30	Ял	32			IV відм.	70	Ял	36		IV відм.	
31	С			28	V I ст. чук.	71	Ял		28	V I ст. чук.	
32	Ял	32			IV відм.	72	Ял	28		V об. чук.	
33	Ял		24		V I ст. чук.	73	Ял	24		V I ст. чук.	
34	Ял	24			IV відм.	74	Ял	32		V I ст. чук.	
35	Ял	24			IV відм.	75	Ял	28		V I ст. чук.	
36	Ял	28			IV відм.	76	Ял		24	V I ст. чук.	
37	Ял		24		IV відм.	77	Ял	32		IV відм.	
38	Ял			28	V I ст. чук.	78	Ял	28		V об. чук.	
39	Ял	40			IV відм.	79	Ял	40		V об. чук.	
40	Ял		28		IV відм.	80	Ял	24		IV відм.	

81	ЯЛ		24	VI ст. бур	122	ЯЛ	28		IV клас
82	ЯЛ	32		VI ст. бур	123	ЯЛ	24		IV клас
83	ЯЛ	24		IV клас	124	ЯЛ		32	VI ст. бур
84	ЯЛ		24	VI ст. бур	125	ЯЛ	28		IV клас
85	ЯЛ	32		V ст. бур	126	ЯЛ		24	VI ст. бур
86	ЯЛ	32		IV клас	127	ЯЛ	28		IV клас
87	ЯЛ	24		IV клас	128	ЯЛ	24		IV клас
88	ЯЛ		28	VI ст. бур	129	ЯЛ	24		IV клас
89	ЯЛ	36		V ст. бур	130	С	36		IV клас
90	ЯЛ	28		V ст. бур	131	ЯЛ		32	VI ст. бур
91	ЯЛ	32		VI ст. бур	132	ЯЛ		24	VI ст. бур
92	ЯЛ	24		VI ст. бур	133	ЯЛ	24		V ст. бур
93	ЯЛ	24		VI ст. бур	134	ЯЛ	28		IV клас
94	ЯЛ		24	VI ст. бур	135	ЯЛ	28		IV клас
95	ЯЛ		24	VI ст. бур	136	ЯЛ	24		IV клас
96	ЯЛ		24	VI ст. бур	137	ЯЛ	28		IV клас
97	ЯЛ		24	VI ст. бур	138	ЯЛ	28		VI ст. бур
98	ЯЛ	36		VI ст. бур	139	ЯЛ	36		IV клас
99	ЯЛ	36		VI ст. бур	140	ЯЛ		24	VI ст. бур
100	ЯЛ		28	VI ст. бур	141	ЯЛ		24	VI ст. бур
101	ЯЛ		24	VI ст. бур	142	ЯЛ		28	IV клас
102	ЯЛ	32		VI ст. бур	143	ЯЛ	28		V ст. бур
103	ЯЛ	24		V ст. бур	144	ЯЛ	24		VI ст. бур
104	ЯЛ	24		V ст. бур	145	ЯЛ	28		VI ст. бур
105	ЯЛ	24		V ст. бур	146	ЯЛ	32		IV клас
106	ЯЛ	32		IV клас	147	ЯЛ	28		V ст. бур
107	ЯЛ		28	VI ст. бур	148	ЯЛ	28		V ст. бур
108	ЯЛ	28		IV клас	149	ЯЛ	28		IV клас
109	ЯЛ	24		IV клас	150	ЯЛ	24		IV клас
110	ЯЛ	28		IV клас	151	ЯЛ	28		IV клас
111	ЯЛ	28		IV клас	152	ЯЛ	28		IV клас
112	ЯЛ	28		IV клас	153	ЯЛ	28		VI ст. бур
113	ЯЛ	36		IV клас	154	ЯЛ	28		VI ст. бур
114	ЯЛ	40		IV клас	155	ЯЛ	24		VI ст. бур
115	ЯЛ	32		IV клас	156	ЯЛ	24		VI ст. бур
116	ЯЛ		28	VI ст. бур	157	ЯЛ		24	VI ст. бур
117	ЯЛ	24		IV клас	158				
118	ЯЛ	24		VI ст. бур	159	Всього пронумеровано			
119	ЯЛ	28		IV клас	160	107 дерев/ств и веток			
120	ЯЛ	36		IV клас	161	силь			
121	ЯЛ	28		IV клас	162				

Всього пронумеровано дерев

Нумерацию і перелік провели:

Умис. 1/2 Висинський В.С.

(посада)

(підпис)

(ініціали та прізвище)

Пров. умис. 1/2 Хорасов К.О.

(посада)

(підпис)

(ініціали та прізвище)

(посада)

(підпис)

(ініціали та прізвище)

**НУМЕРАЦІЙНА ВІДОМІСТЬ ДЕРЕВ,
призначених для вибіркової санітарної рубки
Житомирська область**

(Автономна Республіка Крим, область)

ДП Баранівське ЛМГ

(найменування власника лісів, постійного лісокористувача)

Лісництво Биківське

урочище

квартал № 76

виділ № 44

ділянка

площа 1,0 гектарів

Порядковий номер дерева	Порода	Ступінь товщини стовбурів, сантиметрів			Категорія стану дерева, підстава відбору для рубки	Порядковий номер дерева	Порода	Ступінь товщини стовбурів, сантиметрів			Категорія стану дерева, підстава відбору для рубки
		ділові	напів ділові	дров'яні				ділові	напів ділові	дров'яні	
1	Ялина			24	✓ Іст. сухостій	41	Ялина	32			І вогнища/ант.
2	Ялина			24	✓ Іст. сухостій	42	Ялина	28			✓ Іст. сухостій
3	Ялина			24	✓ Іст. сухостій	43	Ялина	28			✓ Іст. сухостій
4	Ялина		24		✓ Іст. сухостій	44	Ялина	24			✓ Іст. сухостій
5	Ялина		28		✓ Іст. сухостій	45	Ялина	24			✓ Іст. сухостій
6	Ялина		28		✓ Іст. сухостій	46	Ялина			28	✓ Іст. сухостій
7	Ялина		24		І вогнища/ант.	47	Ялина	24			І вогнища/ант.
8	Ялина		28		✓ Іст. сухостій	48	Ялина	24			І вогнища/ант.
9	Ялина		24		✓ Іст. сухостій	49					
10	Ялина		24		✓ Іст. сухостій	50					
11	Ялина		28		✓ Іст. сухостій	51	Всього прокупувалось 48 дерев (срок висін/дерев)				
12	Ялина		28		✓ Іст. сухостій	52					
13	Ялина			24	✓ Іст. сухостій	53					
14	Ялина		24		✓ Іст. сухостій	54					
15	Ялина		24		✓ Іст. сухостій	55					
16	Ялина		28		✓ Іст. сухостій	56					
17	Ялина		28		✓ Іст. сухостій	57					
18	Ялина			24	✓ Іст. сухостій	58					
19	Ялина		28		✓ Іст. сухостій	59					
20	Ялина			24	✓ Іст. сухостій	60					
21	Ялина			28	✓ Іст. сухостій	61					
22	Ялина		32		✓ Іст. сухостій	62					
23	Ялина			28	✓ Іст. сухостій	63					
24	Ялина			24	✓ Іст. сухостій	64					
25	Ялина		24		✓ Іст. сухостій	65					
26	Ялина		28		✓ Іст. сухостій	66					
27	Ялина		32		✓ Іст. сухостій	67					
28	Ялина		28		✓ Іст. сухостій	68					
29	Ялина		28		✓ Іст. сухостій	69					
30	Ялина		24		І вогнища/ант.	70					
31	Сосна	24			І вогнища/ант.	71					
32	Ялина		24		✓ Іст. сухостій	72					
33	Ялина		24		І вогнища/ант.	73					
34	Ялина		32		✓ Іст. сухостій	74					
35	Ялина		24		✓ Іст. сухостій	75					
36	Ялина		32		✓ Іст. сухостій	76					
37	Ялина		28		✓ Іст. сухостій	77					
38	Ялина		28		✓ Іст. сухостій	78					
39	Ялина		24		✓ Іст. сухостій	79					
40	Ялина		28		✓ Іст. сухостій	80					

81						122					
82						123					
83						124					
84						125					
85						126					
86						127					
87						128					
88						129					
89						130					
90						131					
91						132					
92						133					
93						134					
94						135					
95						136					
96						137					
97						138					
98						139					
99						140					
100						141					
101						142					
102						143					
103						144					
104						145					
105						146					
106						147					
107						148					
108						149					
109						150					
110						151					
111						152					
112						153					
113						154					
114						155					
115						156					
116						157					
117						158					
118						159					
119						160					
120						161					
121						162					

Всього пронумеровано дерев

Нумерацію і перелік провели:

Умк. 1/2 Вишиський В.С.

(посада)

(підпис)

(ініціали та прізвище)

Пров. 1 км. 1/2 Ярашевський О.

(посада)

(підпис)

(ініціали та прізвище)

(посада)

(підпис)

(ініціали та прізвище)

НУМЕРАЦІЙНА ВІДОМІСТЬ ДЕРЕВ,
призначених для вибіркової санітарної рубки

Житомирська область

(Автономна Республіка Крим, область)

ДП Баранівське ЛІМГ

(найменування власника лісу, постійного лісокористувача)

Лісництво Биківське урочище 5.1 гектарів
квартал № 91 виділ № 40.2 ділянка

Порядковий номер дерева	Порода	Ступінь товщини стовбурів, сантиметрів			Категорія стану дерева, підстава відбору для рубки	Порядковий номер дерева	Порода	Ступінь товщини стовбурів, сантиметрів			Категорія стану дерева, підстава відбору для рубки
		ділові	напів ділові	дрова				ділові	напів ділові	дрова	
1	БЕРЕЗА			32	НЕПІКІЯ	41	СОСНА	40			IV вішмиряюче
2	БЕРЕЗА			32	НЕПІКІЯ	42	СОСНА		32		V с.с. сухостій
3	БЕРЕЗА			32	НЕПІКІЯ	43	СОСНА			40	V с.с. сухостій
4	СОСНА			28	VI ст. сухостій	44	СОСНА			40	V с.с. сухостій
5	СОСНА	28			IV вішмиряюче	45	СОСНА	28			IV вішмиряюче
6	СОСНА	32			IV вішмиряюче	46	СОСНА			24	V с.с. сухостій
7	СОСНА		36		V с.с. сухостій	47	СОСНА		24		V с.с. сухостій
8	СОСНА		36		V с.с. сухостій	48	СОСНА		32		IV вішмиряюче
9	СОСНА	32			IV вішмиряюче	49	СОСНА	48			IV вішмиряюче
10	СОСНА	36			IV вішмиряюче	50	СОСНА	44			IV вішмиряюче
11	СОСНА			32	VI ст. сухостій	51	СОСНА		28		IV вішмиряюче
12	СОСНА		32		IV вішмиряюче	52	СОСНА		24		V с.с. сухостій
13	СОСНА	32			IV вішмиряюче	53	СОСНА			24	IV вішмиряюче
14	СОСНА		24		IV вішмиряюче	54	СОСНА		32		IV вішмиряюче
15	СОСНА		28		IV вішмиряюче	55	СОСНА	36			IV вішмиряюче
16	СОСНА		32		IV вішмиряюче	56	СОСНА		28		V с.с. сухостій
17	СОСНА	44			IV вішмиряюче	57	СОСНА			24	VI ст. сухостій
18	СОСНА			32	IV вішмиряюче	58	СОСНА		28		V с.с. сухостій
19	СОСНА	32			IV вішмиряюче	59	СОСНА			24	VI ст. сухостій
20	СОСНА			28	V с.с. сухостій	60	СОСНА			24	IV вішмиряюче
21	СОСНА		28		VI ст. сухостій	61	СОСНА		36		IV вішмиряюче
22	СОСНА		32		V с.с. сухостій	62	СОСНА	32			IV вішмиряюче
23	СОСНА	44			IV вішмиряюче	63	СОСНА		48		IV вішмиряюче
24	СОСНА	28			IV вішмиряюче	64	СОСНА	32			IV вішмиряюче
25	СОСНА		28		IV вішмиряюче	65	СОСНА			40	VI ст. сухостій
26	СОСНА	28			IV вішмиряюче	66	СОСНА	36			IV вішмиряюче
27	СОСНА		28		IV вішмиряюче	67	СОСНА			24	VI ст. сухостій
28	СОСНА			36	IV вішмиряюче	68	СОСНА	32			IV вішмиряюче
29	СОСНА	28			IV вішмиряюче	69	СОСНА	36			IV вішмиряюче
30	СОСНА			24	VI ст. сухостій	70	СОСНА	36			IV вішмиряюче
31	СОСНА		32		V с.с. сухостій	71	СОСНА			24	VI ст. сухостій
32	СОСНА			32	VI ст. сухостій	72	СОСНА	32			IV вішмиряюче
33	БЕРЕЗА			28	НЕПІКІЯ	73	СОСНА			24	V с.с. сухостій
34	БЕРЕЗА			28	НЕПІКІЯ	74	СОСНА			32	IV вішмиряюче
35	СОСНА			48	IV вішмиряюче	75	СОСНА			24	VI ст. сухостій
36	СОСНА		24		V с.с. сухостій	76	СОСНА		24		IV вішмиряюче
37	СОСНА		32		V с.с. сухостій	77	СОСНА			24	VI ст. сухостій
38	СОСНА		28		V с.с. сухостій	78	СОСНА	36			IV вішмиряюче
39	СОСНА	36			V с.с. сухостій	79	СОСНА		32		V с.с. сухостій
40	СОСНА	36			V с.с. сухостій	80	СОСНА			28	VI ст. сухостій

81	сосна		40		IV підширочне	122					
82	сосна	28	51		IV підширочне	123					
83	сосна	44			IV підширочне	124					
84	сосна	36			IV підширочне	125					
85	сосна			24	VI ст. сухості	126					
86	дуб			32	V ст. сухості	127					
87	дуб			28	V ст. сухості	128					
88	сосна	36			IV підширочне	129					
89	сосна	40			IV підширочне	130					
90	сосна		44		IV підширочне	131					
91	сосна	36			IV підширочне	132					
92	сосна			32	IV підширочне	133					
93						134					
94	Всього лісничарів				92	135					
95	(всього лісничарів) окремо					136					
96						137					
97						138					
98						139					
99						140					
100						141					
101						142					
102						143					
103						144					
104						145					
105						146					
106						147					
107						148					
108						149					
109						150					
110						151					
111						152					
112						153					
113						154					
114						155					
115						156					
116						157					
117						158					
118						159					
119						160					
120						161					
121						162					

Всього пронумеровано дерев

Нумерацію і перелік провели:

Учасник №1 Вилишевський В.С.

(посада)

(підпис)

(ініціали та прізвище)

Пров. інж. №2 Абрамов К.О.

(посада)

(підпис)

(ініціали та прізвище)

(посада)

(підпис)

(ініціали та прізвище)

**НУМЕРАЦІЙНА ВІДОМІСТЬ ДЕРЕВ,
призначених для вибіркової санітарної рубки**

Житомирська область

(Автономна Республіка Крим, область)

ЛП «Баранівське ЛМГ»

(найменування власника лісів, постійного лісокористувача)

Лісництво Довбицьке

урочище _____

квартал № 73

виділ № 11

ділянка № _____

площа 4.7 гектарів

Порядковий номер дерева	Порода	Ступінь товщини стовбурів, сантиметрів			Категорія стану дерева, підстава відбору для рубки	Порядковий номер дерева	Порода	Ступінь товщини стовбурів, сантиметрів			Категорія стану дерева, підстава відбору для сса рубки
		ділові	напівділові	дрова'ні				ділові	напівділові	дрова'ні	
1	бер.ч.	28			всб.сух.	31	бер.ч.	24			всб.сух.
2	-11-		24		в/ст.сух.	32	-11-	32			всб.сух.
3	-11-		24		в/ст.сух.	33	-11-	28			всб.сух.
4	-11-	24			всб.сух.	34	-11-	24			всб.сух.
5	-11-		24		в/ст.сух.	35	-11-	32			всб.сух.
6	-11-	24			всб.сух.	36	-11-	24			всб.сух.
7	-11-	28			всб.сух.	37	-11-	24			всб.сух.
8	-11-	24			всб.сух.	38	-11-	28			всб.сух.
9	-11-	24			всб.сух.	39	-11-		24		в/ст.сух.
10	-11-	28			всб.сух.	40	-11-		24		в/ст.сух.
11	-11-	28			всб.сух.	41	-11-		28		в/ст.сух.
12	-11-	24			всб.сух.	42	-11-		24		в/ст.сух.
13	-11-	24			всб.сух.	43	-11-	24			всб.сух.
14	-11-	24			всб.сух.	44	-11-	24			всб.сух.
15	-11-	24			всб.сух.	45	-11-		28		в/ст.сух.
16	-11-		28		в/ст.сух.	46	-11-		28		в/ст.сух.
17	-11-	24			всб.сух.	47	-11-		24		в/ст.сух.
18	-11-	24			всб.сух.	48	-11-	24			всб.сух.
19	-11-	24			всб.сух.	49	-11-	24			всб.сух.
20	-11-	24			всб.сух.	50	-11-	24			всб.сух.
21	-11-		24		в/ст.сух.	51	-11-	24			всб.сух.
22	-11-	28			всб.сух.	52	-11-	24			всб.сух.
23	-11-	24			всб.сух.	53	-11-	24			всб.сух.
24	-11-		24		в/ст.сух.	54	-11-	28			всб.сух.
25	-11-		24		в/ст.сух.	55	-11-	28			всб.сух.
26	-11-	24			всб.сух.	56	-11-	24			всб.сух.
27	-11-		24		в/ст.сух.	57	-11-	32			всб.сух.
28	-11-		24		в/ст.сух.	58	-11-	24			всб.сух.
29	-11-	28			всб.сух.	59	-11-		24		в/ст.сух.
30	-11-	24			всб.сух.	60	-11-	24			всб.сух.

Порядковий номер дерева	Порода	Ступінь товщини стовбурів, сантиметрів			Категорія стану дерева, підстава відбору для рубки	Порядковий номер дерева	Порода	Ступінь товщини стовбурів, сантиметрів			Категорія стану дерева, підстава відбору для рубки
		ділові	напівділові	дров'яні				ділові	напівділові	дров'яні	
61	сосна	24			в од. дхх	85	сосна	28			в од. дхх
62	-1-	24			в од. дхх	86	-1-	28			в од. дхх
63	-1-	32			в од. дхх	87	-1-	24			в од. дхх
64	-1-		24		в од. дхх	88	-1-	28			в од. дхх
65	-1-		32		в од. дхх	89	-1-	24			в од. дхх
66	-1-	28			в од. дхх	90	-1-	24			в од. дхх
67	-1-	28			в од. дхх	91	-1-	24			в од. дхх
68	-1-			24	в од. дхх	92	-1-			24	в од. дхх
69	-1-		28		в од. дхх	93	-1-	28			в од. дхх
70	-1-	28			в од. дхх	94	-1-	24			в од. дхх
71	-1-	32			в од. дхх	95	-1-	28			в од. дхх
72	-1-	28			в од. дхх	96	-1-	28			в од. дхх
73	-1-	24			в од. дхх	97	-1-	28			в од. дхх
74	-1-	28			в од. дхх	98	-1-	32			в од. дхх
75	-1-	32			в од. дхх	99	-1-	28			в од. дхх
76	-1-	28			в од. дхх	100	-1-	28			в од. дхх
77	-1-	24			в од. дхх	101	-1-	32			в од. дхх
78	-1-	32			в од. дхх	102	-1-	28			в од. дхх
79	-1-	32			в од. дхх	103	-1-	24			в од. дхх
80	-1-	28			в од. дхх	104	-1-	24			в од. дхх
81	-1-	24			в од. дхх	105	-1-	28			в од. дхх
82	-1-			24	в од. дхх	106	-1-	28			в од. дхх
83	-1-	24			в од. дхх	107	-1-	28			в од. дхх
84	-1-	24			в од. дхх	108	-1-	24			в од. дхх

Всього пронумеровано дерев: двісті п'ять та двісті шість
(кількість словами) 10

Нумерацію і перелік провели:

(посада)	(підпис)	(ініціали та прізвище)
(посада)	(підпис)	(ініціали та прізвище)
(посада)	(підпис)	(ініціали та прізвище)
(посада)	(підпис)	(ініціали та прізвище)

16 02 2021 року

продовження

**НУМЕРАЦІЙНА ВІДОМІСТЬ ДЕРЕВ,
призначених для вибіркової санітарної рубки**

Житомирська область

(Автономна Республіка Крим, область)

ЛП «Баранівське ЛМГ

(найменування власника лісів, постійного лісокористувача)

Лісництво Довбиське

квартал № 73

виділ № 11

урочище _____

ділянка № _____

площа 4.7 гектарів

Порядковий номер дерева	Порода	Ступінь товщини стовбурів, сантиметрів			Категорія стану дерева, підстава відбору для рубки	Порядковий номер дерева	Порода	Ступінь товщини стовбурів, сантиметрів			Категорія стану дер, підстава відбору для сва рубки
		ділові	напівлілові	дров'яні				ділові	напівлілові	дров'яні	
109	Сосна	28			всб. сух	130	Сосна	32			всб. сух
110	-11-	24			всб. сух	140	-11-	24			всб. сух
111	-11-	28			всб. сух	141	-11-	24			всб. сух
112	-11-	24			всб. сух	142	-11-	28			всб. сух
113	-11-	28			всб. сух	143	-11-	24			всб. сух
114	-11-	24			всб. сух	144	-11-	28			всб. сух
115	-11-	28			всб. сух	145	-11-	28			всб. сух
116	-11-	28			всб. сух	146	-11-	24			всб. сух
117	-11-	28			всб. сух	147	-11-	24			всб. сух
118	-11-	28			всб. сух	148	-11-	24			всб. сух
119	-11-	24			всб. сух	149	-11-	24			всб. сух
120	-11-	28			всб. сух	150	-11-			24	всб. сух
121	-11-	32			всб. сух	151	-11-	28			всб. сух
122	-11-	28			всб. сух	152	-11-		24		всб. сух
123	-11-	28			всб. сух	153	-11-	32			всб. сух
124	-11-	28			всб. сух	154	-11-	28			всб. сух
125	-11-	28			всб. сух	155	-11-	24			всб. сух
126	-11-	24			всб. сух	156	-11-	28			всб. сух
127	-11-	24			всб. сух	157	-11-	28			всб. сух
128	-11-	28			всб. сух	158	-11-	32			всб. сух
129	-11-	28			всб. сух	159	-11-	28			всб. сух
130	-11-	28			всб. сух	160	-11-	28			всб. сух
131	-11-	28			всб. сух	161	-11-		32		всб. сух
132	-11-	32			всб. сух	162	-11-	28			всб. сух
133	-11-	28			всб. сух	163	-11-	28			всб. сух
134	-11-	24			всб. сух	164	-11-	24			всб. сух
135	-11-	32			всб. сух	165	-11-	32			всб. сух
136	-11-	28			всб. сух	166	-11-	24			всб. сух
137	-11-	24			всб. сух	167	-11-	24			всб. сух
138	-11-	24			всб. сух	168	-11-	28			всб. сух

Порядковий номер дерева	Порода	Ступінь товщини стовбура, сантиметрів			Категорія стану дерева, підстава відбору для рубки	Порядковий номер дерева	Порода	Ступінь товщини стовбура, сантиметрів			Категорія стану дерева, підстава відбору для рубки
		ділові	напівділові	дров'яні				ділові	напівділові	дров'яні	
169	Сосна	24			Удб. дх.	193	Сосна	24			Удб. дх.
170	-11-	28			Удб. дх.	194	-11-	24			Удб. дх.
171	-11-	32			Удб. дх.	195	-11-	24			Удб. дх.
172	-11-	24			Удб. дх.	196	-11-	24			Удб. дх.
173	-11-	28			Удб. дх.	197	-11-	24			Удб. дх.
174	-11-	28			Удб. дх.	198	-11-	24			Удб. дх.
175	-11-	32			Удб. дх.	199	-11-	24			Удб. дх.
176	-11-	28			Удб. дх.	200	-11-	32			Удб. дх.
177	-11-	24			Удб. дх.	201	-11-	24			Удб. дх.
178	-11-	28			Удб. дх.	202	-11-	24			Удб. дх.
179	-11-	24			Удб. дх.	203	-11-	28			Удб. дх.
180	-11-	24			Удб. дх.	204	-11-	24			Удб. дх.
181	-11-	28			Удб. дх.	205	-11-	24			Удб. дх.
182	-11-	24			Удб. дх.	206	-11-	28			Удб. дх.
183	-11-	28			Удб. дх.	207	-11-	24			Удб. дх.
184	-11-	28			Удб. дх.	208	-11-	24			Удб. дх.
185	-11-	28			Удб. дх.	209	-11-	28			Удб. дх.
186	-11-	24			Удб. дх.	210	-11-	24			Удб. дх.
187	-11-	24			Удб. дх.	211	-11-	24			Удб. дх.
188	-11-	24			Удб. дх.						
189	-11-	28			Удб. дх.						
190	-11-	24			Удб. дх.						
191	-11-	24			Удб. дх.						
192	-11-	24			Удб. дх.						

Всього пронумеровано дерев: 211 шт./всього

Нумерацію і перелік провели:

(кількість сторінок)

(посада)

(підпис)

(ініціали та прізвище)

(посада)

(підпис)

(ініціали та прізвище)

(посада)

(підпис)

(ініціали та прізвище)

(посада)

(підпис)

(ініціали та прізвище)

16 22 2021 року

**НУМЕРАЦІЙНА ВІДОМІСТЬ ДЕРЕВ,
призначених для вибіркової санітарної рубки**

Житомирська область

(Автономна Республіка Крим, область)

ЛП «Баранівське ЛМГ

(найменування власника лісів, постійного лісокористувача)

Лісництво Довбицьке

квартал № 79

виділ № 18

урочище _____

ділянка № _____

площа 2,7 гектарів

Порядковий номер дерева	Порода	Ступінь товщини стовбурів, сантиметрів			Категорія стану дерева, підстава вибору для рубки	Порядковий номер дерева	Порода	Ступінь товщини стовбурів, сантиметрів			Категорія стану дер. підстава вибору для сев рубки
		ділові	напівділові	дров'яні				ділові	напівділові	дров'яні	
1	сосна	24			всб. дх.	31	сосна	28			всб. дх.
2	-і-	24			всб. бх.	32	-і-	32			всб. бх.
3	-і-	28			всб. бх.	33	-і-		28		віст. бх.
4	-і-			28	віст. бх.	34	-і-	22			всб. дх.
5	-і-			24	віст. бх.	35	-і-	24			всб. бх.
6	-і-			24	віст. бх.	36	-і-	28			всб. дх.
7	-і-		28		віст. дх.	37	-і-	24			всб. бх.
8	-і-			24	віст. дх.	38	-і-		28		віст. бх.
9	-і-	32			всб. бх.	39	-і-			28	віст. бх.
10	-і-	24			всб. бх.	40	-і-		32		віст. бх.
11	-і-	32			всб. дх.	41	-і-			28	віст. бх.
12	-і-		28		віст. бх.	42	-і-			28	віст. бх.
13	-і-	32			всб. бх.	43	-і-			24	віст. бх.
14	-і-		32		віст. бх.	44	-і-			24	віст. бх.
15	-і-		32		віст. бх.	45	-і-			28	віст. бх.
16	-і-		28		віст. бх.	46	-і-			24	віст. бх.
17	-і-			24	віст. бх.	47	-і-	32			всб. дх.
18	-і-			28	віст. бх.	48	-і-	32			всб. дх.
19	-і-			24	віст. бх.	49	-і-	24			всб. дх.
20	-і-	24			всб. бх.	50	-і-		24		віст. бх.
21	-і-		24		віст. бх.	51	-і-	32			всб. бх.
22	-і-	28			всб. дх.	52	-і-		28		віст. бх.
23	-і-	36			всб. бх.	53	-і-			28	віст. бх.
24	-і-		24		віст. бх.	54	-і-		24		віст. бх.
25	-і-	32			всб. дх.	55	-і-			32	віст. бх.
26	-і-	24			всб. бх.	56	-і-	36			всб. дх.
27	-і-	24			всб. бх.	57	-і-	36			всб. бх.
28	-і-		24		віст. бх.	58	-і-			24	віст. бх.
29	-і-	24			всб. бх.	59	-і-			36	віст. бх.
30	-і-		28		віст. бх.	60	-і-	36			всб. бх.

ПЕРЕЛІКОВА ВІДОМІСТЬ

дерев призначених в санітарну рубку на 2021 рік

по Довбиському лісництву ДП "Баранівське ЛМГ", господарство

квартал № 85 виділ 7 площа 3,6 га

Перелік виконано 16.02. 2021 року

ст. майстер лісу

майстер лісу

№ № дерев	порода	діаметр на висоті грудей та категорія			причина відбору в рубку (сухостій, сірянка, стовбурова губка)	№ № дерев	порода	діаметр на висоті грудей та категорія			причина відбору в рубку (сухостій, сірянка, стовбурова губка)
		ділова	пів/ділова	дрова				ділова	пів/ділова	дрова	
1	сосна	24			Vcb. cux.	39	сосна	28			Vcb. cux.
2	-11-	28			Vcb. cux.	40	-11-	28			Vcb. cux.
3	-11-			24	V1ct. cux.	41	-11-		28		V1ct. cux.
4	-11-		28		V1ct. cux.	42	-11-	28			Vcb. cux.
5	-11-	32			IV b1g1n1p.	43	-11-	24			Vcb. cux.
	-11-		32		V1ct. cux.	44	-11-		28		V1ct. cux.
7	-11-	24			Vcb. cux.	45	-11-	24			IV b1g1n1p.
8	-11-			24	V1ct. cux.	46	-11-		28		V1ct. cux.
9	-11-	32			Vcb. cux.	47	-11-	24			Vcb. cux.
10	-11-	24			Vcb. cux.	48	-11-	24			Vcb. cux.
11	-11-		32		V1ct. cux.	49	-11-	32			Vcb. cux.
12	-11-			24	V1ct. cux.	50	-11-			24	V1ct. cux.
13	-11-	24			IV b1g1n1p.	51	-11-	24			IV b1g1n1p.
14	-11-			24	V1ct. cux.	52	-11-		28		V1ct. cux.
15	-11-	28			Vcb. cux.	53	-11-		28		V1ct. cux.
16	-11-	32			Vcb. cux.	54	-11-	28			Vcb. cux.
17	-11-		28		Vcb. cux.	55	-11-		28		V1ct. cux.
18	-11-			24	Vcb. cux.	56	-11-	32			Vcb. cux.
19	-11-	24			Vcb. cux.	57	-11-	24			Vcb. cux.
20	-11-	24			Vcb. cux.	58	-11-	28			Vcb. cux.
	-11-	32			Vcb. cux.	59	-11-	24			Vcb. cux.
	-11-		32		V1ct. cux.	60	-11-	24			Vcb. cux.
23	-11-	32			Vcb. cux.	61	-11-		28		V1ct. cux.
24	-11-	24			Vcb. cux.	62	-11-	24			Vcb. cux.
25	-11-	24			Vcb. cux.	63	-11-	24			Vcb. cux.
26	-11-	32			Vcb. cux.	64	-11-			24	V1ct. cux.
27	-11-	24			Vcb. cux.	65	-11-	28			Vcb. cux.
28	-11-	24			Vcb. cux.	66	-11-		32		V1ct. cux.
29	-11-			28	V1ct. cux.	67	-11-			24	V1ct. cux.
30	-11-			32	V1ct. cux.	68	-11-	24			IV b1g1n1p.
31	-11-	32			IV b1g1n1p.	69	-11-			24	V1ct. cux.
32	-11-		24		V1ct. cux.	70	-11-	24			Vcb. cux.
33	-11-		28		V1ct. cux.	71	-11-	24			Vcb. cux.
34	-11-	28			IV b1g1n1p.	72	-11-	32			Vcb. cux.
35	-11-			24	V1ct. cux.	73	-11-	32			Vcb. cux.
36	-11-	32			Vcb. cux.	74	-11-	32			Vcb. cux.
37	-11-		28		V1ct. cux.	75	-11-	24			Vcb. cux.
38	-11-		24		V1ct. cux.	76	-11-		28		V1ct. cux.

№ № дерев	порода	діаметр на висоті грудей та категорія			причина відбору в рубку (сухостій, сірянка, стовбурова губка)	№ № дерев	порода	діаметр на висоті грудей та категорія			причина відбору в рубку (сухостій, сірянка, стовбурова губка)
		ділова	пів/ділова	дрова				ділова	пів/ділова	дрова	
77	сосна	24			всб. а/х.						
78	-//-			28	VI ст. а/х						
79	-//-	24			всб. б/х						
<p>Всього прокодовано дерев: 79 шт / сімдесят дев'ять /</p> <p>Налісрацію і перевірку зробили:</p> <p>1. Шлях. інж. а/х: [підпис] / [підпис] / [підпис]</p> <p>2. Інженер а/х: [підпис] / [підпис] / [підпис]</p> <p>3. Тех. лісничого: [підпис] / [підпис] / [підпис]</p> <p>16.02.2021 р.</p>											

НУМЕРАЦІЙНА ВІДОМІСТЬ ДЕРЕВ,
призначених для вибіркової санітарної рубки
Житомирська область

(Автономна Республіка Крим, область)

ДП Баранівське ЛМГ

(визначається за наявності лісів постійного лісокористувача)

Лісництво Хобдинське

урочище

квартал № 95

виділ № 15

ділянка

площа 4.1 гектарів

Кількість дерев за породами, штук												
№ п/п	сосна			вільха			дуб					
	ділова	п/діл	дрова	ділова	п/діл	дрова	ділова	п/діл	дрова	ділова	п/діл	п/діл
8												
12												
16			3			1						
20		5	28						2			
іковий номер дерева	Порода	Ступінь товщини стовбурів.			Категорія стану дерева, підстава відбору для рубки	Порядковий номер дерева	Порода	Ступінь товщини стовбурів.			Категорія стану дерева, підстава відбору для рубки	
		сантиметрів						сантиметрів				
		ділові	напів ділові	дрова				ділові	напів ділові	дрова		
1	сосна	24			IV б/д/м/р	36	сосна	36			V св. о/х	
2	-и-		36		V св. о/х.	37	-и-	32			V об. о/х.	
3	-и-	36			IV б/д/м/р	38	-и-	36			V св. о/х.	
4	-и-	40			IV б/д/м/р	39	-и-	48			V об. о/х.	
5	-и-	40			IV б/д/м/р	40	-и-	44			V св. о/х.	
6	-и-	36			IV б/д/м/р	41	-и-	28			V об. о/х.	
7	-и-	36			IV б/д/м/р	42	-и-	28			V св. о/х.	
8	-и-	36			IV б/д/м/р	43	-и-		32		VI ст. о/х.	
9	-и-		36		V св. о/х.	44	-и-	40			IV б/д/м/р.	
10	-и-	32			IV б/д/м/р	45	-и-	44			V св. о/х.	
11	-и-		24		V св. о/х.	46	-и-		24		VI ст. о/х.	
12	-и-		32		V св. о/х.	47	-и-	24			V св. о/х.	
13	-и-		40		V св. о/х.	48	-и-		24		VI ст. о/х.	
14	-и-		28		V св. о/х.	49	-и-	28			V св. о/х.	
15	-и-		36		V св. о/х.	50	-и-	32			V св. о/х.	
16	-и-		32		V св. о/х.	51	-и-	32			V св. о/х.	
17	-и-			24	VI ст. о/х.	52	-и-	24			V св. о/х.	
18	-и-	40			IV б/д/м/р.	53	-и-		28		VI ст. о/х.	
19	-и-			36	VI ст. о/х.	54	-и-	28			V св. о/х.	
20	-и-			28	VI ст. о/х.	55	-и-	28			V св. о/х.	
21	-и-			24	VI ст. о/х.	56	-и-	32			IV б/д/м/р.	
22	-и-	40			IV б/д/м/р	57	-и-	40			V св. о/х.	
23	-и-		24		V св. о/х.	58	-и-	28			V св. о/х.	
24	-и-	28			IV б/д/м/р	59	-и-	24			V св. о/х.	
25	-и-		36		V св. о/х.	60	-и-	28			V св. о/х.	
26	-и-		36		V св. о/х.	61	-и-	24			V св. о/х.	
27	-и-		24		V св. о/х.	62	-и-	40			V св. о/х.	
28	-и-		24		V св. о/х.	63	-и-	24			V св. о/х.	
29	-и-		40		V св. о/х.	64	-и-	28			V св. о/х.	
30	-и-		24		V св. о/х.	65	-и-	28			V св. о/х.	
31	-и-	28			IV б/д/м/р	66	-и-	32			V св. о/х.	
32	-и-		28		V св. о/х.	67	-и-	28			V св. о/х.	
33	-и-	40			IV б/д/м/р	68	-и-	32			V св. о/х.	
34	-и-		28		V св. о/х.	69	-и-	36			V св. о/х.	
35	-и-		24		V св. о/х.	70	-и-	24			V св. о/х.	

71	осна	24	V св. афх.	112
72	-11-	32	V св. афх.	113
73	-11- 32		V св. афх.	114
74	-11-	24	V св. афх.	115
75	-11-	24	V св. афх.	116
76	-11-	28	V св. афх.	117
77	-11-	28	V св. афх.	118
78				119
79				120
80				121
81				122
82				123
83				124
84				125
85				126
86				127
87				128
88				129
89				130
90				131
91				132
92				133
93				134
94				135
95				136
96				137
97				138
98				139
99				140
100				141
101				142
102				143
103				144
104				145
105				146
106				147
107				148
108				149
109				150
110				151
111				152

Всього пронумеровано дерев

77 шт. (сімдесят сім)

Нумерацію і перелік провели:

12.02.21 р.

Бровідкий інж. афх:

(посада)

Тюженер афх:

(посада)

Помічник лісничого:

(посада)

Абрамов Г.Р.

(ініціали та прізвище)

Вининський В.С.

(ініціали та прізвище)

Присяжнюк А.А.

(ініціали та прізвище)

НУМЕРАЦІЙНА ВІДОМІСТЬ ДЕРЕВ,
призначених для вибіркової санітарної рубки
Житомирська область

(Автономна Республіка Крим, область)

ДП Баранівське ЛМГ

(найменування власника лісів, проєктного лісокористувача)

Лісництво Житомирське

урочище

квартал № 95 виділ № 29

ділянка 17 площа 17 гектарів

Кількість дерев за породами, штук												
№ 13	сосна			Яд								
	ділова	п/діл	дрова	ділова	п/діл	дрова	ділова	п/діл	дрова	ділова	п/діл	п/діл
8												
12												
16			1			3						
20			21			3						
Пікний номер дерева	Порода	Ступінь товщини стовбурів.			Категорія стану дерева, підстава відбору для рубки	Порядковий номер дерева	Порода	Ступінь товщини стовбурів			Категорія стану дерева, підстава відбору для рубки	
		сантиметрів						сантиметрів				
		ділові	напів ділові	дров'яні				ділові	напів ділові	дров'яні		
1	сосна			24	VI ст. с/х.	36						
2	-II-		24		V сб. с/х.	37						
3	-II-		32		V сб. с/х.	38						
4	-II-		32		V сб. с/х.	39						
5	-II-			24	VI ст. с/х.	40						
6	-II-		28		V сб. с/х.	41						
7	-II-		36		V сб. с/х.	42						
8	-II-	28			IV сб. с/х.	43						
9	-II-	32			IV сб. с/х.	44						
10	-II-	36			IV сб. с/х.	45						
11	-II-		24		V сб. с/х.	46						
12	-II-	28			IV сб. с/х.	47						
13	-II-		28		V сб. с/х.	48						
14	-II-		32		V сб. с/х.	49						
15	-II-		36		V сб. с/х.	50						
16	-II-		28		V сб. с/х.	51						
17	-II-		24		V сб. с/х.	52						
18	-II-		24		V сб. с/х.	53						
19	-II-		28		V сб. с/х.	54						
20	-II-	28			IV сб. с/х.	55						
21	-II-		28		V сб. с/х.	56						
22	-II-	28			IV сб. с/х.	57						
23	-II-		40		V сб. с/х.	58						
24	-II-		28		V сб. с/х.	59						
25	-II-		32		V сб. с/х.	60						
26	-II-		32		V сб. с/х.	61						
27	-II-		36		V сб. с/х.	62						
28						63						
29						64						
30						65						
31						66						
32						67						
33						68						
34						69						
35						70						

71						112					
72						113					
73						114					
74						115					
75						116					
76						117					
77						118					
78						119					
79						120					
80						121					
81						122					
82						123					
83						124					
84						125					
85						126					
86						127					
87						128					
88						129					
89						130					
90						131					
91						132					
92						133					
93						134					
94						135					
95						136					
96						137					
97						138					
98						139					
99						140					
100						141					
101						142					
102						143					
103						144					
104						145					
105						146					
106						147					
107						148					
108						149					
109						150					
110						151					
111						152					

Всього пронумеровано дерев

27 шт (двадцять сім)

Нумерацію і перелік провели: 12.02.21р.

Григорій Іванович Іванов

(посада)

Іванов Іванов Іванов

(посада)

Іванов Іванов Іванов

(посада)

Абрамов К.Ф.

(ініціали та прізвище)

Величківський В.С.

(ініціали та прізвище)

Іванов Іванов Іванов

(ініціали та прізвище)

НУМЕРАЦІЙНА ВІДОМІСТЬ ДЕРЕВ, призначених для вибіркової санітарної рубки

Митомарова

(Автономна Республіка Крим, область)

ДП "Дарницьке ЛМ"

(найменування власника лісів, постійного лісокористувача)

Лісництво

Заріманське

урочище

квартал № *7*

виділ № *4*

ділянка

площа *1,3* гектарів

Порядковий номер дерева	Порода	Ступінь товщини стовбурів сантиметри			Категорія стану дерева, підстава відбору для рубки	Порядковий номер дерева	Порода	Ступінь товщини стовбурів сантиметри			Категорія стану дерева, підстава відбору для рубки
		ділові	напів ділові	дро-в'яні				ділові	напів ділові	дро-в'яні	
1	<i>Сз</i>		<i>32</i>		<i>V св. см</i>	41					
2	<i>Сз</i>		<i>32</i>		<i>V св. см</i>	42					
3	<i>Сз</i>	<i>36</i>			<i>V св. см</i>	43					
4	<i>Сз</i>	<i>28</i>			<i>V св. см</i>	44					
5	<i>Сз</i>	<i>28</i>			<i>V св. см</i>	45					
6	<i>Сз</i>		<i>28</i>		<i>V св. см</i>	46					
7	<i>Сз</i>		<i>28</i>		<i>V св. см</i>	47					
8	<i>Сз</i>	<i>36</i>			<i>IV вилучаючі</i>	48					
9	<i>Сз</i>		<i>24</i>		<i>IV вилучаючі</i>	49					
10	<i>Сз</i>	<i>36</i>			<i>IV вилучаючі</i>	50					
11	<i>Сз</i>	<i>36</i>			<i>IV вилучаючі</i>	51					
12	<i>Сз</i>		<i>32</i>		<i>V св. см</i>	52					
13	<i>Кл</i>			<i>28</i>	<i>кл. в</i>	53					
14	<i>Сз</i>	<i>40</i>			<i>IV вилучаючі</i>	54					
15	<i>Сз</i>		<i>28</i>		<i>IV вилучаючі</i>	55					
16	<i>Сз</i>		<i>28</i>		<i>V св. см</i>	56					
17	<i>Сз</i>	<i>28</i>			<i>V св. см</i>	57					
18	<i>Сз</i>	<i>36</i>			<i>V св. см</i>	58					
19	<i>Сз</i>	<i>40</i>			<i>V св. см</i>	59					
20	<i>Сз</i>		<i>32</i>		<i>V св. см</i>	60					
21	<i>Сз</i>	<i>24</i>			<i>V св. см</i>	61					
22	<i>Сз</i>		<i>28</i>		<i>V св. см</i>	62					
23	<i>Сз</i>	<i>40</i>			<i>V св. см</i>	63					
24	<i>Сз</i>	<i>36</i>			<i>V св. см</i>	64					
25	<i>Сз</i>		<i>36</i>		<i>V св. см</i>	65					
26	<i>Сз</i>		<i>32</i>		<i>V св. см</i>	66					
27	<i>Сз</i>		<i>40</i>		<i>V св. см</i>	67					
28	<i>Сз</i>	<i>28</i>			<i>V св. см</i>	68					
29	<i>Сз</i>		<i>24</i>		<i>V св. см</i>	69					
30						70					
31						71					
32						72					
33						73					
34						74					
35						75					
36						76					
37						77					
38						78					
39						79					
40						80					

81						122					
82						123					
83						124					
84						125					
85						126					
86						127					
87						128					
88						129					
89						130					
90						131					
91						132					
92						133					
93						134					
94						135					
95						136					
96						137					
97						138					
98						139					
99						140					
100						141					
101						142					
102						143					
103						144					
104						145					
105						146					
106						147					
107						148					
108						149					
109						150					
110						151					
111						152					
112						153					
113						154					
114						155					
115						156					
116						157					
117						158					
118						159					
119						160					
120						161					
121						162					

Всього пронумеровано дерев 29 дуб

Нумерацію і перелік провели:

дуб 1-20											
(посада)											
ім. М											
(посада)											
(посада)											

(підпис)

(підпис)

(підпис)

(ініціали та прізвище)

(ініціали та прізвище)

(ініціали та прізвище)

НУМЕРАЦІЙНА ВІДОМІСТЬ ДЕРЕВ, призначених для вибіркової санітарної рубки

Найменування

(Автономна Республіка Крим, область)

(найменування власника лісів, постійного лісокористувача)

Лісництво

квартал № 8

виділ № 8

урочище

ділянка

площа

0,7 гектарів

Порядковий номер дерева	Порода	Ступінь товщини стовбурів			Категорія стану дерева, підставою вибору для рубки	Порядковий номер дерева	Порода	Ступінь товщини стовбурів			Категорія стану дерева, підстава вибору для рубки
		сантиметри						сантиметри			
		ділові	напів ділові	дров'яні				ділові	напів ділові	дров'яні	
1	Я.ел.		28		V СВ. 41	41					
2	Я.ел.	32			V СВ. 42	42					
3	Я.ел.	28			V СВ. 43	43					
4	Я.ел.		28		V СВ. 44	44					
5	Я.ел.		24		V СВ. 45	45					
6	Я.ел.		32		V СВ. 46	46					
7	Я.ел.		32		V СВ. 47	47					
8	Я.ел.	40			V СВ. 48	48					
9	Я.ел.	28			V СВ. 49	49					
10	Я.ел.		24		V СВ. 50	50					
11	Я.ел.		24		V СВ. 51	51					
12	Я.ел.		28		V СВ. 52	52					
13	Я.ел.		28		V СВ. 53	53					
14	Я.ел.	32			V СВ. 54	54					
15	Я.ел.		36		V СВ. 55	55					
16	Я.ел.	24			V СВ. 56	56					
17	Я.ел.	24			V СВ. 57	57					
18	Я.ел.	32			V СВ. 58	58					
19	Я.ел.		40		V СВ. 59	59					
20	Я.ел.	36			V СВ. 60	60					
21	Я.ел.	44			V СВ. 61	61					
22						62					
23						63					
24						64					
25						65					
26						66					
27						67					
28						68					
29						69					
30						70					
31						71					
32						72					
33						73					
34						74					
35						75					
36						76					
37						77					
38						78					
39						79					
40						80					

81					122				
82					123				
83					124				
84					125				
85					126				
86					127				
87					128				
88					129				
89					130				
90					131				
91					132				
92					133				
93					134				
94					135				
95					136				
96					137				
97					138				
98					139				
99					140				
100					141				
101					142				
102					143				
103					144				
104					145				
105					146				
106					147				
107					148				
108					149				
109					150				
110					151				
111					152				
112					153				
113					154				
114					155				
115					156				
116					157				
117					158				
118					159				
119					160				
120					161				
121					162				

Всього пронумеровано дерев *81 дріт*

Нумерацію і перелік провели:

п.п. 1-20

(посада)

(підпис)

(ініціали та прізвище)

інш. 11

(посада)

(підпис)

Пашин Миколай М. С.

(ініціали та прізвище)

(посада)

(підпис)

(ініціали та прізвище)

НУМЕРАЦІЙНА ВІДОМІСТЬ ДЕРЕВ, призначених для вибіркової санітарної рубки

Житомирська область

(Автономна Республіка Крим, область)

ДП Баранівське ЛМГ

(найменування власника лісів, постійного лісокористувача)

Лісництво Зеремлянське

урочище _____

квартал № 10

виділ № 15

ділянка № _____

площа 2.2 гектарів

Порядковий номер дерева	Порода	Ступінь товщини стовбурів, сантиметрів			Категорія стану дерева, підстава відбору для рубки	Порядковий номер дерева	Порода	Ступінь товщини стовбурів, сантиметрів			Категорія стану дерева, підстава відбору для рубки
		ділові	напівділові	дров'яні				ділові	напівділові	дров'яні	
1	С		28		VCB.44x В.т.д.д.	51	С		28		В.т.д.д.
2	С	36			VCB.44x В.т.д.д.	52	С		36		VCB.44x
3	С		28		VCB.44x	53	С		24		VCB.44x
4	С			32	VCB.44x	54	С			36	VCB.44x
5	С		36		VCB.44x	55	С		32		VCB.44x
6	С	46			VCB.44x	56	С		36		VCB.44x
7	С		44		VCB.44x	57	С	32			VCB.44x
8	С	36			VCB.44x В.т.д.д.	58	С	36			VCB.44x
9	С		36		VCB.44x В.т.д.д.	59	С				VCB.44x
10	С		44		VCB.44x В.т.д.д.	60					
11	С		28		VCB.44x	61					
12	С			24	VCB.44x	62					
13	С	40			VCB.44x	63					
14	С	44	60		VCB.44x	64					
15	С	56			VCB.44x	65					
16	С		28		VCB.44x	66					
17	С		28		VCB.44x	67					
18	С		24		VCB.44x	68					
19	С	36			VCB.44x	69					
20	С	36			VCB.44x	70					
21	С	36			VCB.44x	71					
22	С	56			VCB.44x	72					
23	С			28	VCB.44x	73					
24	С			28	VCB.44x	74					
25	С		36		VCB.44x	75					
26	С		60		VCB.44x	76					
27	С		72		VCB.44x	77					
28	С	52			VCB.44x	78					
29	С	48			VCB.44x	79					
30	С			28	VCB.44x	80					
31	С			36	VCB.44x	81					
32	С			32	VCB.44x	82					
33	С			36	VCB.44x	83					
34	С			36	VCB.44x	84					
35	С	36			VCB.44x	85					
36	С		40		VCB.44x	86					
37	С	36			VCB.44x	87					
38	С	32			VCB.44x	88					
39	С	52			VCB.44x	89					
40	С		40		VCB.44x	90					
41	С			36	VCB.44x	91					
42	С		52		VCB.44x	92					
43	С			28	VCB.44x	93					
44	С		40		VCB.44x	94					
45	С	44			VCB.44x	95					
46	С		52		VCB.44x	96					
47	С			36	VCB.44x	97					
48	С		36		VCB.44x	98					
49	С			28	VCB.44x	99					
50	С	48			VCB.44x	100					

Порядковий номер дерева	Порода	Ступінь товщини стовбура, сантиметрів			Категорія стану дерева, підстава відбору для рубки	Порядковий номер дерева	Порода	Ступінь товщини стовбура, сантиметрів			Категорія стану дерева, підстава відбору для рубки
		ділові	напівділові	дров'яні				ділові	напівділові	дров'яні	
101						156					
102						157					
103						158					
104						159					
105						160					
106						161					
107						162					
108						163					
109						164					
110						165					
111						166					
112						167					
113						168					
114						169					
115						170					
116						171					
117						172					
118						173					
119						174					
120						175					
121						176					
122						177					
123						178					
124						179					
125						180					
126						181					
127						182					
128						183					
129						184					
130						185					
131						186					
132						187					
133						188					
134						189					
135						190					
136						191					
137						192					
138						193					
139						194					
140						195					
141						196					
142						197					
143						198					
144						199					
145						200					
146						201					
147						202					
148						203					
149						204					
150						205					
151						206					
152						207					
153						208					
154						209					
155						210					

Всього пронумеровано дерев: 68 штук

(кількість словами)

Нумерацію і перелік провели:

В.М.І.-20

(посади)

І.М.А.

(посади)

(підпис)

В.М.І.

(підпис)

(ініціали та прізвище)

В.М.І. та С.С.А.

(ініціали та прізвище)

НУМЕРАЦІЙНА ВІДОМІСТЬ ДЕРЕВ, призначених для вибіркової санітарної рубки

Житомирська область

(Автономна Республіка Крим, область)

ДП Баранівське ЛМГ

(найменування власника лісів, постійного лісокористувача)

Лісництво Зеремлянське

урочище _____

квартал № 20

виділ № 3

ділянка № _____

площа 14 гектарів

Порядковий номер дерева	Порода	Ступінь товщини стовбурів, сантиметрів			Категорія стану дерева, підстава відбору для рубки	Порядковий номер дерева	Порода	Ступінь товщини стовбурів, сантиметрів			Категорія стану дерева, підстава відбору для рубки
		ділові	напівділові	дров'яні				ділові	напівділові	дров'яні	
1	Б	36			VІІІ.ІІІІ	51	Б	36			VІІІ.ІІІІ
2	Б			32	VІІІ.ІІІІ	52	Б	32			VІІІ.ІІІІ
3	Б			40	VІІІ.ІІІІ	53	Б	28			VІІІ.ІІІІ
4	Б		32		VІІІ.ІІІІ	54	Б	32			VІІІ.ІІІІ
5	Б	44			VІІІ.ІІІІ	55	Б	40			VІІІ.ІІІІ
6	Б	44			VІІІ.ІІІІ	56	Б	40			VІІІ.ІІІІ
7	Б		32		VІІІ.ІІІІ	57	Б	44			VІІІ.ІІІІ
8	Б	40			VІІІ.ІІІІ	58	Б	32			VІІІ.ІІІІ
9	Б	32			VІІІ.ІІІІ	59	Б	40			VІІІ.ІІІІ
10	Б		36		VІІІ.ІІІІ	60	Б	28			VІІІ.ІІІІ
11	Б		32		VІІІ.ІІІІ	61	Б	24			VІІІ.ІІІІ
12	Б		6		VІІІ.ІІІІ	62	Б	28			VІІІ.ІІІІ
13	Б			24	VІІІ.ІІІІ	63	Б				VІІІ.ІІІІ
14	Б	32			VІІІ.ІІІІ	64					
15	Б		36		VІІІ.ІІІІ	65					
16	Б		24		VІІІ.ІІІІ	66					
17	Б	28			VІІІ.ІІІІ	67					
18	Б			40	VІІІ.ІІІІ	68					
19	Б			28	VІІІ.ІІІІ	69					
20	Б			32	VІІІ.ІІІІ	70					
21	Б	28			VІІІ.ІІІІ	71					
22	Б	36			VІІІ.ІІІІ	72					
23	Б			36	VІІІ.ІІІІ	73					
24	Б	36			VІІІ.ІІІІ	74					
25	Б	36			VІІІ.ІІІІ	75					
26	Б	40			VІІІ.ІІІІ	76					
27	Б	32			VІІІ.ІІІІ	77					
28	Б	32			VІІІ.ІІІІ	78					
29	Б		28		VІІІ.ІІІІ	79					
30	Б	32			VІІІ.ІІІІ	80					
31	Б		24		VІІІ.ІІІІ	81					
32	Б		32		VІІІ.ІІІІ	82					
33	Б	40			VІІІ.ІІІІ	83					
34	Б		28		VІІІ.ІІІІ	84					
35	Б		24		VІІІ.ІІІІ	85					
36	Б	36			VІІІ.ІІІІ	86					
37	Б		32		VІІІ.ІІІІ	87					
38	Б	44			VІІІ.ІІІІ	88					
39	Б		28		VІІІ.ІІІІ	89					
40	Б		24		VІІІ.ІІІІ	90					
41	Б			36	VІІІ.ІІІІ	91					
42	Б		24		VІІІ.ІІІІ	92					
43	Б	40			VІІІ.ІІІІ	93					
44	Б		24		VІІІ.ІІІІ	94					
45	Б	36			VІІІ.ІІІІ	95					
46	Б	40			VІІІ.ІІІІ	96					
47	Б	36			VІІІ.ІІІІ	97					
48	Б	40			VІІІ.ІІІІ	98					
49	Б		36		VІІІ.ІІІІ	99					
50	Б		28		VІІІ.ІІІІ	100					

Порядковий номер дерева	Порода	Ступінь товщини стовбурів, сантиметрів			Категорія стану дерева, підстава відбору для рубки	Порядковий номер дерева	Порода	Ступінь товщини стовбурів, сантиметрів			Категорія стану дерева, підстава відбору для рубки
		ділові	напівділові	дров'яні				ділові	напівділові	дров'яні	
101						156					
102						157					
103						158					
104						159					
105						160					
106						161					
107						162					
108						163					
109						164					
110						165					
111						166					
112						167					
113						168					
114						169					
115						170					
116						171					
117						172					
118						173					
119						174					
120						175					
121						176					
122						177					
123						178					
124						179					
125						180					
126						181					
127						182					
128						183					
129						184					
130						185					
131						186					
132						187					
133						188					
134						189					
135						190					
136						191					
137						192					
138						193					
139						194					
140						195					
141						196					
142						197					
143						198					
144						199					
145						200					
146						201					
147						202					
148						203					
149						204					
150						205					
151						206					
152						207					
153						208					
154						209					
155						210					

Всього пронумеровано дерев: 62

(кількість словами)

Нумерацію і перелік провели:

М.М. А.Т.

(посада)

І.М. П.

(посада)

(підпис)

(підпис)

(ініціали та прізвище)

Алексей Васильевич

(ініціали та прізвище)

НУМЕРАЦІЙНА ВІДОМІСТЬ ДЕРЕВ, призначених для вибіркової санітарної рубки

(Автономна Республіка Крим, область)

(найменування власника лісів, постійного лісокористувача)


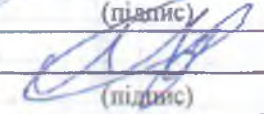
Лісництво Зимове урочище Ліс
квартал № 39 виділ № 19 ділянка 4.4 гектарів

Порядковий номер дерева	Порода	Ступінь товщини стовбурів			Категорія стану дерева, підстава відбору для рубки	Порядковий номер дерева	Порода	Ступінь товщини стовбурів			Категорія стану дерева, підстава відбору для рубки
		сантиметри						сантиметри			
		ділові	напів ділові	дров'яні				ділові	напів ділові	дров'яні	
1	C		28		VIO.чпн	41	C	32			VIO.чпн
2	C		28		VIO.чпн	42	C	28			VIO.чпн
3	C	32			VIO.чпн	43	C	24			VIO.чпн
4	C		28		VIO.чпн	44	C		24		VIO.чпн
5	C		32		VIO.чпн	45	C		32		VIO.чпн
6	C	24			VIO.чпн	46	C	44			VIO.чпн
7	C	24			VIO.чпн	47	C	44			VIO.чпн
8	C	32			VIO.чпн	48	бп			28	м.м.б.ч
9	C	40			VIO.чпн	49	C		24		VIO.чпн
10	D			24	VIO.чпн	50	C		32		VIO.чпн
11	б			24	VIO.чпн	51	C	28			VIO.чпн
12	C	40			VIO.чпн	52	C		32		VIO.чпн
13	C	32			VIO.чпн	53	C	28			VIO.чпн
14	бп			28	м.м.б.ч	54	бп			32	м.м.б.ч
15	C	40			VIO.чпн	55	бп			32	м.м.б.ч
16	C	40			VIO.чпн	56	бп			36	м.м.б.ч
17	C		36		VIO.чпн	57	бп			36	м.м.б.ч
18	C	36			VIO.чпн	58	бп			28	м.м.б.ч
19	C	28			VIO.чпн	59	бп			24	м.м.б.ч
20	C	24			VIO.чпн	60	C		40		VIO.чпн
21	C	24			VIO.чпн	61	C	32			VIO.чпн
22	C	24			VIO.чпн	62	C	32			VIO.чпн
23	C	28			VIO.чпн	63	C		32		VIO.чпн
24	C	36			VIO.чпн	64	C		32		VIO.чпн
25	C	40			VIO.чпн	65	D			36	VIO.чпн
26	C	32			VIO.чпн	66	C	36			VIO.чпн
27	C	32			VIO.чпн	67	C	48		1	VIO.чпн
28	C	36			VIO.чпн	68	C	44			VIO.чпн
29	C		36		VIO.чпн	69					
30	C	32			VIO.чпн	70					
31	C	36			VIO.чпн	71					
32	C	24			VIO.чпн	72					
33	C	32			VIO.чпн	73					
34	C	32			VIO.чпн	74					
35	C	36			VIO.чпн	75					
36	C	28			VIO.чпн	76					
37	C	28			VIO.чпн	77					
38	C	32			VIO.чпн	78					
39	C	28			VIO.чпн	79					
40	C	24			VIO.чпн	80					

81					122				
82					123				
83					124				
84					125				
85					126				
86					127				
87					128				
88					129				
89					130				
90					131				
91					132				
92					133				
93					134				
94					135				
95					136				
96					137				
97					138				
98					139				
99					140				
100					141				
101					142				
102					143				
103					144				
104					145				
105					146				
106					147				
107					148				
108					149				
109					150				
110					151				
111					152				
112					153				
113					154				
114					155				
115					156				
116					157				
117					158				
118					159				
119					160				
120					161				
121					162				

Всього пронумеровано дерев *134/6*

Нумерацію і перелік провели:

<i>ЛН. А-60</i>		<i>Кіміан К. П.</i>
(посада)	(підпис)	(ініціали та прізвище)
<i>ЛН. Р.З.П.</i>		<i>Мельниченко А. Р.</i>
(посада)	(підпис)	(ініціали та прізвище)
(посада)	(підпис)	(ініціали та прізвище)

НУМЕРАЦІЙНА ВІДОМІСТЬ ДЕРЕВ, призначених для вибіркової санітарної рубки

Лісництво Зерешанське

(Автономна Республіка Крим, область)

ДП "Баранівське ЛМГ"

(найменування власника лісів, постійного лісокористувача)

Лісництво Зерешанське
квартал № 41

виділ № 23

урочище

ділянка

площа 2,9 гектарів

Порядковий номер дерева	Порода	Ступінь товщини стовбурів			Категорія стану дерева, підстава відбору для рубки	Порядковий номер дерева	Порода	Ступінь товщини стовбурів			Категорія стану дерева, підстава відбору для рубки
		сантиметри						сантиметри			
		ділові	напіви ділові	дров'яні				ділові	напіви ділові	дров'яні	
1	Яле	36			V св. сух	41	Яле	21			IV б. умирають
2	Яле		32		V св. сух	42	Яле	24			V св. сух.
3	Яле	36			IV б. умирають	43	Яле	32			V св. сух.
4	Яле		44		V св. сух	44	Яле	36			V св. сух
5	Яле		32		V св. сух	45					
6	Яле	28			IV б. умирають	46					
7	Яле	32			V св. сух	47					
8	Яле	28			V св. сух	48					
9	Яле		28		V св. сух	49					
10	Яле		32		V св. сух	50					
11	Яле		28		V св. сух	51					
12	Яле	32			IV б. умирають	52					
13	Яле	32			V св. сух	53					
14	Яле		28		V св. сух	54					
15	Яле		32		V св. сух	55					
16	Яле		24		V св. сух	56					
17	Яле		24		V св. сух	57					
18	Яле		32		V св. сух.	58					
19	Яле		32		V св. сух	59					
20	Яле		24		V св. сух	60					
21	Яле		24		V св. сух	61					
22	Яле	28			V св. сух	62					
23	Яле		32		V св. сух.	63					
24	Яле	32			V св. сух.	64					
25	Яле	24			IV б. умирають	65					
26	Яле	24			IV б. умирають	66					
27	Яле	28			V св. сух.	67					
28	Яле		24		V св. сух	68					
29	Яле	32			V св. сух	69					
30	Яле	32			V св. сух.	70					
31	Яле	24			V св. сух.	71					
32	Яле		28		V св. сух	72					
33	Яле	36			V св. сух	73					
34	Яле		32		V св. сух.	74					
35	Яле		24		V св. сух	75					
36	Яле	40			IV б. умирають	76					
37	Яле	44			IV б. умирають	77					
38	Яле		24		V св. сух.	78					
39	Яле	32			V св. сух.	79					
	Яле		28		V св. сух	80					

81					122				
82					123				
83					124				
84					125				
85					126				
86					127				
87					128				
88					129				
89					130				
90					131				
91					132				
92					133				
93					134				
94					135				
95					136				
96					137				
97					138				
98					139				
99					140				
100					141				
101					142				
102					143				
103					144				
104					145				
105					146				
106					147				
107					148				
108					149				
109					150				
110					151				
111					152				
112					153				
113					154				
114					155				
115					156				
116					157				
117					158				
118					159				
119					160				
120					161				
121					162				

Всього пронумеровано дерев

44 шт. (дерев)

Нумерацію і перелік провели:

інженер охорони та захисту лісу

(посада)

(підпис)

Мельничанко А. Р.

(ініціали та прізвище)

політик

(посада)

(підпис)

Нікітчин В. П.

(ініціали та прізвище)

(посада)

(підпис)

(ініціали та прізвище)

НУМЕРАЦІЙНА ВІДОМІСТЬ ДЕРЕВ. призначених для вибіркової санітарної рубки

Житомирська область

(Автономна Республіка Крим, область)

ДП Баранівське ЛМГ

(найменування власника лісів, постійного лісокористувача)

Лісництво Зеремлянське

урочище

квартал № 53

виділ № 47

ділянка

площа 0,4

гектарів

Порядковий номер дерева	Порода	Ступінь товщини стовбурів			Категорія стану дерева, підстава відбору для рубки	Порядковий номер дерева	Порода	Ступінь товщини стовбурів			Категорія стану дерева, підстава відбору для рубки
		сантиметри						сантиметри			
		ділові	напів ділові	дров'яні				ділові	напів ділові	дров'яні	
1	Яле		40		V сух	41					
2	Яле		24		V св сух	42					
3	Яле	24			V св. сух	43					
4	Яле	36			IV відмираюче	44					
5	Яле		32		V св. сух	45					
6	Яле	28			IV відмираюче	46					
7	Яле		24		V св. сух	47					
8	Яле	24			IV відмираюче	48					
9	Яле			32	випадок	49					
10	Яле	32			IV відмираюче	50					
11	Яле	28			V св сух	51					
12	Яле	28			V св сух	52					
13	Яле	24			V св сух	53					
14	Яле	24			IV відмираюче	54					
15	Яле	32			IV відмираюче	55					
16	Яле		28		V св. сух	56					
17	Яле	48			IV відмираюче	57					
18						58					
19						59					
20						60					
21						61					
22						62					
23						63					
24						64					
25						65					
26						66					
27						67					
28						68					
29						69					
30						70					
31						71					
32						72					
33						73					
34						74					
35						75					
36						76					
37						77					
38						78					
39						79					
40						80					

81					122				
82					123				
83					124				
84					125				
85					126				
86					127				
87					128				
88					129				
89					130				
90					131				
91					132				
92					133				
93					134				
94					135				
95					136				
96					137				
97					138				
98					139				
99					140				
100					141				
101					142				
102					143				
103					144				
104					145				
105					146				
106					147				
107					148				
108					149				
109					150				
110					151				
111					152				
112					153				
113					154				
114					155				
115					156				
116					157				
117					158				
118					159				
119					160				
120					161				
121					162				

Всього пронумеровано дерев

17 дерев

Нумерацію і перелік провели:

інженер охорони і захисту лісу

Мельничук А. Р.

(посада)

(підпис)

(ініціали та прізвище)

підпис

(посада)

(підпис)

(ініціали та прізвище)

(посада)

(підпис)

(ініціали та прізвище)

НУМЕРАЦІЙНА ВІДОМІСТЬ ДЕРЕВ, призначених для вибіркової санітарної рубки

(Автономна Республіка Крим, область)

(найменування власника лісів, постійного лісокористувача)

Лісництво Зеленішанське
квартал № 57 виділ № 9

урочище дільниця
ділянка 109 площа 10,9 гектарів

Порядковий номер дерева	Порода	Ступінь товщини стовбурів			Категорія стану дерева, підстава вибірку для рубки	Порядковий номер дерева	Порода	Ступінь товщини стовбурів			Категорія стану дерева, підстава вибірку для рубки
		сантиметри						сантиметри			
		ділові	напів ділові	дро- яні				ділові	напів ділові	дро- яні	
1	C	36			IV Висхідна	41	C	36			V СВ. цпх
2	C		24		IV Висхідна	42	C	32			V СВ. цпх
3	C	36			IV Висхідна	43	C	40			V СВ. цпх
4	C	28			V СВ. цпх	44	C	36			V СВ. цпх
5	C	28			V СВ. цпх	45	C	40			V СВ. цпх
6	C	32			V СВ. цпх	46	C	24			V СВ. цпх
7	C	36			V СВ. цпх	47	C		24		VI СВ. цпх
8	C	40			V СВ. цпх	48	C	40			V СВ. цпх
9	C		28		V СВ. цпх	49	C	48			V СВ. цпх
10	C		32		V СВ. цпх	50	C	32			V СВ. цпх
11	C		28		V СВ. цпх	51	C	36			V СВ. цпх
12	C		24		V СВ. цпх	52	C	36			IV Висхідна
13	C		32		V СВ. цпх	53	C		36		IV СВ. цпх
14	C	32			V СВ. цпх	54	C		24		V СВ. цпх
15	C	48			V СВ. цпх	55	C		32		V СВ. цпх
16	C	40			V СВ. цпх	56	C	36			IV Висхідна
17	21			24	VI СВ. цпх	57	C	36			IV Висхідна
18	C		40		V СВ. цпх	58	C	36			IV Висхідна
19	C	40			V СВ. цпх	59	C		36		IV Висхідна
20	C	36			V СВ. цпх	60	C	32			IV Висхідна
21	C	36			V СВ. цпх	61	C	44			V СВ. цпх
22	C	40			V СВ. цпх	62	C	40			V СВ. цпх
23	C	36			V СВ. цпх	63	C	40			V СВ. цпх
24	C	28			V СВ. цпх	64	C	32			IV Висхідна
25	C		28		V СВ. цпх	65	C	40			IV Висхідна
26	C	40			V СВ. цпх	66	C	36			IV Висхідна
27	C	36			V СВ. цпх	67	C	28			IV Висхідна
28	C	36			V СВ. цпх	68	C		28		VI СВ. цпх
29	C	28			IV Висхідна	69	C	52			V СВ. цпх
30	C	36			IV Висхідна	70	C	48			V СВ. цпх
31	C	40			IV Висхідна	71	C	24			V СВ. цпх
32	C	32			IV Висхідна	72	C	40			V СВ. цпх
33	C	36			IV Висхідна	73	C	32			V СВ. цпх
34	C	32			V СВ. цпх	74	C		28		IV Висхідна
35	C	48			V СВ. цпх	75	61			28	IV Висхідна
36	C	36			V СВ. цпх	76	C	36			IV Висхідна
37	C		28		VI СВ. цпх	77	C	28			IV Висхідна
38	C	44			V СВ. цпх	78	C	28			IV Висхідна
39	C	52			V СВ. цпх	79	C	40			IV Висхідна
40	C	28			V СВ. цпх	80	C	40			IV Висхідна

81	C	40			V CB. члн.	122	C		24		V CB. члн.
82	C	36			V CB. члн.	123	C		40		V CB. члн.
83	C	40			V CB. члн.	124	C	48			V CB. члн.
84	C	44			V CB. члн.	125	C	32			V CB. члн.
85	C	32			V CB. члн.	126	C		28		V CB. члн.
86	C	28			V CB. члн.	127	бн			24	V CB. члн.
87	C	28			V CB. члн.	128	C	28			V CB. члн.
88	C		24		V CB. члн.	129	C	32			V CB. члн.
89	C	36			V CB. члн.	130	C	28			V CB. члн.
90	C	32			V CB. члн.	131	бн			24	V CB. члн.
91	C	32			V CB. члн.	132	C	40			V CB. члн.
92	C	28			V CB. члн.	133	C	28			V CB. члн.
93	D			24	V CB. члн.	134	C	40			V CB. члн.
94	C		28		V CB. члн.	135	C	32			V CB. члн.
95	C	32			V CB. члн.	136	C	28			V CB. члн.
96	D			24	V CB. члн.	137	G	28			V CB. члн.
97	C		24		V CB. члн.	138	C	36			V CB. члн.
98	C		28		V CB. члн.	139	C		28		V CB. члн.
99	C	40			V CB. члн.	140	C	36			V CB. члн.
100	D			28	V CB. члн.	141	C		28		V CB. члн.
101	D			24	V CB. члн.	142	C			24	V CB. члн.
102	C	36			V CB. члн.	143	C	32			V CB. члн.
103	C		32		V CB. члн.	144	C		32		V CB. члн.
104	C		36		V CB. члн.	145	C	28			V CB. члн.
105	C	24			V CB. члн.	146	C	36			V CB. члн.
106	C		40		V CB. члн.	147	C	28			V CB. члн.
107	C		40		V CB. члн.	148	C	28			V CB. члн.
108	C		36		V CB. члн.	149	C		28		V CB. члн.
109	C	32			V CB. члн.	150	C		36		V CB. члн.
110	C	36			V CB. члн.	151	C		32		V CB. члн.
111	C	44			V CB. члн.	152	C	28			V CB. члн.
112	C		40		V CB. члн.	153	C	28			V CB. члн.
113	C	32			V CB. члн.	154	C		44		V CB. члн.
114	C		40		V CB. члн.	155	C	36			V CB. члн.
115	C	40			V CB. члн.	156	C		24		V CB. члн.
116	C	40			V CB. члн.	157	C	32			V CB. члн.
117	C		28		V CB. члн.	158	C	32			V CB. члн.
118	C	32			V CB. члн.	159	C	28			V CB. члн.
119	C		28		V CB. члн.	160	C	28			V CB. члн.
120	C		36		V CB. члн.	161	C		32		V CB. члн.
121	C	32			V CB. члн.	162	D			24	V CB. члн.

Всього пронумеровано дерев

Нумерацію і перелік провели:

(посада)		(підпис)	(ініціали та прізвище)
(посада)		(підпис)	(ініціали та прізвище)
(посада)		(підпис)	(ініціали та прізвище)

НУМЕРАЦІЙНА ВІДОМІСТЬ ДЕРЕВ, призначених для вибіркової санітарної рубки

(Автономна Республіка Крим, область)

(найменування власника лісів, постійного лісокористувача)

Лісництво

квартал №

виділ №

урочище

ділянка

площа

гектарів

Порядковий номер дерева	Порода	Ступінь товщини стовбурів сантиметри			Категорія стану дерева, підстава відбору для рубки	Порядковий номер дерева	Порода	Ступінь товщини стовбурів сантиметри			Категорія стану дерева, підстава відбору для рубки
		ділові	напів ділові	дров'яні				ділові	напів ділові	дров'яні	
163	С		24		V св. чх	203	С	32			IV б.ш.ш.ш.ш.ш.
164	С		40		V св. чх	204	С		48		IV б.ш.ш.ш.ш.ш.
165	С		44		V св. чх	205	С		32		V св. чх
166	С		36		V св. чх	206	С	32			V св. чх
167	С		44		V св. чх	207	С	32			V св. чх
168	С	36			V св. чх	208	С		32		IV б.ш.ш.ш.ш.ш.
169	С	36			V св. чх	209	С		32		V св. чх
170	С	36			V св. чх	210	С		36		V св. чх
171	С		36		V св. чх	211	С		32		V св. чх
172	С		32		V св. чх	212	С		28		V св. чх
173	С		28		V св. чх	213	С		32		V св. чх
174	С	32			IV б.ш.ш.ш.ш.ш.	214	С		28		V св. чх
175	С		32		V св. чх	53					
176	С	32			V св. чх	54					
177	С		24		V св. чх	55					
178	С	32			V св. чх	56					
179	С	28			IV б.ш.ш.ш.ш.ш.	57					
180	С	32			IV б.ш.ш.ш.ш.ш.	58					
181	С	32			- II -	59					
182	С	28			- II -	60					
183	С		24		V св. чх	61					
184	С		32		V св. чх	62					
185	С	32			IV б.ш.ш.ш.ш.ш.	63					
186	С	32			V св. чх	64					
187	С	32			- II -	65					
188	С	36			IV б.ш.ш.ш.ш.ш.	66					
189	С	36			- II -	67					
190	С	40			- II -	68					
191	С			28	V св. чх	69					
192	С	32			V св. чх	70					
193	С	36			- II -	71					
194	С	36			- II -	72					
195	С	36			V св. чх	73					
196	С	36			IV б.ш.ш.ш.ш.ш.	74					
197	С	40			- II -	75					
198	С	32			- II -	76					
199	С		24		V св. чх	77					
200	С		32		V св. чх	78					
201	С	32			IV б.ш.ш.ш.ш.ш.	79					
202	С	40			- II -	80					

81					122				
82					123				
83					124				
84					125				
85					126				
86					127				
87					128				
88					129				
89					130				
90					131				
91					132				
92					133				
93					134				
94					135				
95					136				
96					137				
97					138				
98					139				
99					140				
100					141				
101					142				
102					143				
103					144				
104					145				
105					146				
106					147				
107					148				
108					149				
109					150				
110					151				
111					152				
112					153				
113					154				
114					155				
115					156				
116					157				
117					158				
118					159				
119					160				
120					161				
121					162				

Всього пронумеровано дерев *164 штук*

Нумерацію і перелік провели:

<i>М.М. А-20</i>		<i>[Підпис]</i>	<i>К.М.М. А.В.</i>
(посада)		(підпис)	(ініціали та прізвище)
<i>інж. Р.В.П.</i>		<i>[Підпис]</i>	<i>Мельниченко А.Р.</i>
(посада)		(підпис)	(ініціали та прізвище)
(посада)		(підпис)	(ініціали та прізвище)

НУМЕРАЦІЙНА ВІДОМІСТЬ ДЕРЕВ, призначених для вибіркової санітарної рубки

Митомирська область

(Автономна Республіка Крим, область)

ДП Баранівське ЛМГ

(найменування власника лісів, постійного лісокористувача)

Лісництво Зеремлянське

урочище

квартал № 71

виділ № 19

ділянка

площа

1.1

гектарів

Порядковий номер дерева	Порода	Ступінь товщини стовбурів сантиметри			Категорія стану дерева, підстава вибору для рубки	Порядковий номер дерева	Порода	Ступінь товщини стовбурів сантиметри			Категорія стану дерева, підстава вибору для рубки
		ділові	напів ділові	дров'яні				ділові	напів ділові	дров'яні	
1	Яле	32			IV в'дмчаюче	41	Яле		24		Vcb. сух
2	Яле	32			IV в'дмчаюче	42	Яле		28		Vcb. сух
3	Яле		28		Vcb. сух	43	Яле		28		Vcb. сух
4	Яле	36			IV в'дмчаюче	44	Яле		28		Vcb. сух
5	Яле		28		Vcb. сух	45	Яле	28			IV в'дмчаюче
6	Яле		36		Vcb. сух	46	Яле		24		Vcb. сух
7	Яле		32		Vcb. сух	47	Яле	36			IV в'дмчаюче
8	Яле		44		Vcb. сух	48	Яле		32		Vcb. сух
9	Яле		36		Vcb. сух	49	Яле	40			IV в'дмчаюче
10	Яле		28		Vcb. сух	50	Яле		36		Vcb. сух
11	Яле		28		Vcb. сух	51	Яле	28			Vcb. сух
12	Яле		24		Vcb. сух	52	Яле			24	в'тробан
13	Яле		32		Vcb. сух	53	Яле		24		Vcb. сух
14	Яле		24		Vcb. сух	54	Яле	24			IV в'дмчаюче
15	Яле		28		Vcb. сух	55	Яле		24		Vcb. сух
16	Яле	36			IV в'дмчаюче	56	Яле	28			IV в'дмчаюче
17	Яле			24	в'тробан	57	Яле	32			IV в'дмчаюче
18	Яле			32	Vcb. сух	58	Яле	28			IV в'дмчаюче
19	Яле			28	Vcb. сух	59	Яле	24			IV в'дмчаюче
20	Яле	32			IV в'дмчаюче	60	Яле		24		Vcb. сух
21	Яле		28		Vcb. сух	61	Яле	28			Vcb. сух
22	Яле		28		Vcb. сух	62	Яле		28		Vcb. сух
23	Яле		36		Vcb. сух	63	Яле	24			Vcb. сух
24	Яле		32		Vcb. сух	64	Яле		32		Vcb. сух
25	Яле		24		Vcb. сух	65	Яле		24		Vcb. сух
26	Яле		28		Vcb. сух	66	Бп			28	не ліквід
27	Яле		32		Vcb. сух	67	Бп			32	не ліквід
28	Яле		24		Vcb. сух	68	Яле	28			IV в'дмчаюче
29	Яле		24		Vcb. сух	69	Яле	28			IV в'дмчаюче
30	Яле		24		Vcb. сух	70	Яле		24		Vcb. сух
31	Яле	24			IV в'дмчаюче	71	Яле	24			IV в'дмчаюче
32	Яле		28		Vcb. сух	72	Ос			24	не ліквід
33	Яле		28		Vcb. сух	73	Ос			24	не ліквід
34	Яле		28		Vcb. сух	74	Ос			24	не ліквід
35	Яле		28		Vcb. сух	75	Яле	28			Vcb. сух
36	Яле		24		Vcb. сух	76					
37	Яле	32			IV в'дмчаюче	77					
38	Яле		28		Vcb. сух	78					
39	Яле		28		Vcb. сух	79					
40	Яле		28		Vcb. сух	80					

81					122					
82					123					
83					124					
84					125					
85					126					
86					127					
87					128					
88					129					
89					130					
90					131					
91					132					
92					133					
93					134					
94					135					
95					136					
96					137					
97					138					
98					139					
99					140					
100					141					
101					142					
102					143					
103					144					
104					145					
105					146					
106					147					
107					148					
108					149					
109					150					
110					151					
111					152					
112					153					
113					154					
114					155					
115					156					
116					157					
117					158					
118					159					
119					160					
120					161					
121					162					

Всього пронумеровано дерев

75 дерев

Нумерацію і перелік провели: інженер охорони і захисту лісу Мельниченко А.Р.

(посада)

(підпис)

(ініціали та прізвище)

помічник

(посада)

(підпис)

Мікітун В.П.

(посада)

(підпис)

(ініціали та прізвище)

НУМЕРАЦІЙНА ВІДОМІСТЬ ДЕРЕВ, призначених для вибіркової санітарної рубки

Житомирська область

(Автономна Республіка Крим, область)

ДП Баранівське ЛМГ

(найменування власника лісів, постійного лісокористувача)

Лісництво Зеремлянське

урочище _____

квартал № 75

виділ № 31

ділянка № _____

площа 5,7 гектарів

Порядковий номер дерева	Порода	Ступінь товщини стовбурів, сантиметрів			Категорія стану дерева, підстава відбору для рубки	Порядковий номер дерева	Порода	Ступінь товщини стовбурів, сантиметрів			Категорія стану дерева, підстава відбору для рубки
		ділові	напівділові	дров'яні				ділові	напівділові	дров'яні	
1	Б		28		IV Висхідна	51	Б	28			V Сб. 4м.
2	Б		48		IV Висхідна	52	Б	44			V Сб. 4м.
3	Б		44		IV Висхідна	53	Б	28			V Сб. 4м.
4	Б		28		IV Висхідна	54	Б	24			V Сб. 4м.
5	Б		40		V Сб. 4м.	55	Б	36			V Сб. 4м.
6	Б	28			V Сб. 4м.	56	Б	36			V Сб. 4м.
7	Б	28			IV Висхідна	57	Б	28			V Сб. 4м.
8	Б			24	V Сб. 4м.	58	Б		24		V Сб. 4м.
9	Б		24		IV Висхідна	59	Б	28			V Сб. 4м.
10	Б		32		IV Висхідна	60	Б	32			V Сб. 4м.
11	Б		24		V Сб. 4м.	61	Б		28		V Сб. 4м.
12	Б	36			IV Висхідна	62	Б		24		V Сб. 4м.
13	Б	40			IV Висхідна	63	Б		44		V Сб. 4м.
14	Б		32		V Сб. 4м.	64	Б		36		V Сб. 4м.
15	Б		32		IV Висхідна	65	Б		32		V Сб. 4м.
16	Б	28			IV Висхідна	66	Б		28		V Сб. 4м.
17	Б	28			IV Висхідна	67	Б		24		IV Висхідна
18	Б	40			IV Висхідна	68	Б		40		Сб. 4м.
19	Б	28			IV Висхідна	69	Б		24		Сб. 4м.
20	Б		44		IV Висхідна	70	Б		32		V Сб. 4м.
21	Б	32			IV Висхідна	71	Б		24		V Сб. 4м.
22	Б	44			IV Висхідна	72	Б		32		V Сб. 4м.
23	Б		32		IV Висхідна	73	Б		36		V Сб. 4м.
24	Б	28			IV Висхідна	74	Б		32		V Сб. 4м.
25	Б	36			IV Висхідна	75	Б		28		V Сб. 4м.
26	Б	24			IV Висхідна	76	Б		28		V Сб. 4м.
27	Б	28			IV Висхідна	77	Б		24		V Сб. 4м.
28	Б	32			IV Висхідна	78	Б		32		V Сб. 4м.
29	Б	32			IV Висхідна	79	Б		32		V Сб. 4м.
30	Б	32			IV Висхідна	80	Б		36		V Сб. 4м.
31	Б	28			IV Висхідна	81	Б		24		V Сб. 4м.
32	Б	14			IV Висхідна	82	Б		32		V Сб. 4м.
33	Б	28			IV Висхідна	83	Б		32		V Сб. 4м.
34	Б		32		IV Висхідна	84	Б		28		V Сб. 4м.
35	Б			24	IV Висхідна	85	Б		24		V Сб. 4м.
36	Б		32		V Сб. 4м.	86	Б		32		V Сб. 4м.
37	Б	36			IV Висхідна	87	Б		44		V Сб. 4м.
38	Б	32			IV Висхідна	88	Б		28		V Сб. 4м.
39	Б	36			V Сб. 4м.	89	Б		36		V Сб. 4м.
40	Б	32			IV Висхідна	90	Б		24		V Сб. 4м.
41	Б	24			IV Висхідна	91	Б		28		V Сб. 4м.
42	Б	36			IV Висхідна	92	Б		32		V Сб. 4м.
43	Б	28			IV Висхідна	93	Б	36			V Сб. 4м.
44	Б		28		IV Висхідна	94	Б		32		IV Висхідна
45	Б		40		IV Висхідна	95	Б	40			IV Висхідна
46	Б	32			IV Висхідна	96	Б		28		IV Висхідна
47	Б		32		IV Висхідна	97	Б		28		IV Висхідна
48	Б	36			IV Висхідна	98	Б	36			IV Висхідна
49	Б	32			IV Висхідна	99	Б	32			IV Висхідна
50	Б	32			IV Висхідна	100	Б	28			V Сб. 4м.

Порядковий номер дерева	Порода	Ступінь товщини стовбура, сантиметрів			Категорія стану дерева, підстава відбору для рубки	Порядковий номер дерева	Порода	Ступінь товщини стовбура, сантиметрів			Категорія стану дерева, підстава відбору для рубки
		ділові	напівділові	дров'яні				ділові	напівділові	дров'яні	
101	C	32			III ст	156					
102	C	28			IV ст	157					
103	C	32			IV ст	158					
104	C	28			IV ст	159					
105	C	44			IV ст	160					
106	C	37			IV ст	161					
107	C	28			IV ст	162					
108	C	36			IV ст	163					
109	C	32			IV ст	164					
110						165					
111						166					
112						167					
113						168					
114						169					
115						170					
116						171					
117						172					
118						173					
119						174					
120						175					
121						176					
122						177					
123						178					
124						179					
125						180					
126						181					
127						182					
128						183					
129						184					
130						185					
131						186					
132						187					
133						188					
134						189					
135						190					
136						191					
137						192					
138						193					
139						194					
140						195					
141						196					
142						197					
143						198					
144						199					
145						200					
146						201					
147						202					
148						203					
149						204					
150						205					
151						206					
152						207					
153						208					
154						209					
155						210					

Всього пронумеровано дерев: 109

(кількість слів)

Нумерацію і перелік проведи:

№ 1-20

(посад)

ім. А

(посад)

(підпис)

(підпис)

(ініціали та прізвище)

Байко І.І.

(ініціали та прізвище)

ПЕРЕЛІКОВА ВІДОМІСТЬ ДЕРЕВ, НАЗНАЧЕНИХ В САНІТАРНУ РУБКУ НА 2021 Р

По Кам'янобрідському л-ві ДП Баранівське ЛМГ госп частина

квартал № 6 дільниця 8 площа 26 га
перерахунок виконав 1102 2021 р
Майстер Лісник

експлуатація

№	поро	Діаметр на висоті	причина признач	№	поро	діаметр на висоті	причина призначення
дерев	да	1,3м	в рубку(сухостій	дерев	да	1,3м	в рубку (сухостій сірянк
		діл п/діл дров	сірянка стовб			діл п/діл дров	стовбурна губка
			губка				
1	Сосна	28	в об'єм цп	46	Сосна	36	в об'єм цп
2	Сосна	28	в об'єм цп	47	Сосна	40	в об'єм цп
3	Сосна	24	в об'єм цп	Протримати до бака на об'єкті дім дерев			
4	Сосна	28	в об'єм цп	інт. на бака і д			
5	Сосна	28	в об'єм цп	доц. то			
6	Сосна	32	в об'єм цп	сім. мз			
7	Сосна	28	в об'єм цп	Мислив Р. 2			
8	Сосна	24	в об'єм цп				
9	Сосна	28	в об'єм цп				
10	Сосна	36	в об'єм цп				
11	Сосна	32	в об'єм цп				
12	Сосна	32	в об'єм цп				
13	Сосна	24	в об'єм цп				
14	Сосна	24	в об'єм цп				
15	Сосна	24	в об'єм цп				
16	Сосна	28	в об'єм цп				
17	Сосна	28	в об'єм цп				
18	Сосна	24	в об'єм цп				
19	Сосна	24	в об'єм цп				
20	Сосна	28	в об'єм цп				
21	Сосна	44	в об'єм цп				
22	Сосна	32	в об'єм цп				
23	Сосна	32	в об'єм цп				
24	Сосна	24	в об'єм цп				
25	Сосна	24	в об'єм цп				
26	Сосна	28	в об'єм цп				
27	Сосна	32	в об'єм цп				
28	Сосна	28	в об'єм цп				
29	Сосна	28	в об'єм цп				
30	Сосна	24	в об'єм цп				
31	Сосна	32	в об'єм цп				
32	Сосна	44	в об'єм цп				
33	Сосна	28	в об'єм цп				
34	Сосна	24	в об'єм цп				
35	Сосна	28	в об'єм цп				
36	Сосна	28	в об'єм цп				
37	Сосна	24	в об'єм цп				
38	Сосна	36	в об'єм цп				
39	Сосна	32	в об'єм цп				
40	Сосна	48	в об'єм цп				
41	Сосна	28	в об'єм цп				
42	Сосна	24	в об'єм цп				
43	Сосна	28	в об'єм цп				
44	Сосна	44	в об'єм цп				
45	Сосна	52	в об'єм цп				

**ПЕРЕЛІКОВА ВІДОМІСТЬ
ДЕРЕВ, НАЗНАЧЕНИХ В САНІТАРНУ РУБКУ НА 2021 Р**

По Кам'янобрідському л-ві ДП Баранівське ЛМГ госп частина експлуатац

квартал № 24 діляниця 7 площа 1,8 га
перерахунок виконав 10.02.2021 р
Майстер Лісник

№	поро	Діаметр на висоті	причина признач	№	поро	діаметр на висоті	причина призначення
дерев	да	1,3м	в рубку (сухостій)	дерев	да	1,3м	в рубку (сухостій) сірянк
		діл п/діл дров	сірянка стовб			діл п/діл дров	стовбурна губка
			губка				
1	сосна	28	к об'єм ст				
2	сосна	24	к об'єм ст				
3	сосна	24	к об'єм ст				
4	сосна	24	к об'єм ст				
5	сосна	24	к об'єм ст				
6	сосна	24	к об'єм ст				
7	сосна	24	к об'єм ст				
8	сосна	24	к об'єм ст				
9	сосна	24	к об'єм ст				
10	сосна	24	к об'єм ст				
11	сосна	24	к об'єм ст				
12	сосна	24	к об'єм ст				
13	сосна	28	к об'єм ст				
14	сосна	24	к об'єм ст				
15	сосна	24	к об'єм ст				
16	сосна	24	к об'єм ст				
17	сосна	24	к об'єм ст				
18	сосна	24	к об'єм ст				
19	сосна	24	к об'єм ст				
20	сосна	32	к об'єм ст				
21	сосна	24	к об'єм ст				
22	сосна	24	к об'єм ст				
23	сосна	24	к об'єм ст				
24	сосна	24	к об'єм ст				
25	сосна	24	к об'єм ст				
26	сосна	24	к об'єм ст				
27	сосна	24	к об'єм ст				
28	сосна	32	к об'єм ст				
29	сосна	24	к об'єм ст				
30	сосна	24	к об'єм ст				
31	сосна	28	к об'єм ст				
32	сосна	24	к об'єм ст				
33	сосна	28	к об'єм ст				
34	сосна	Прокручено рубкою 10		безко	7	перекручено рубкою 10	
35	сосна	10		безко	7	перекручено рубкою 10	
36	сосна	10		безко	7	перекручено рубкою 10	
37	сосна	10		безко	7	перекручено рубкою 10	
38	сосна	10		безко	7	перекручено рубкою 10	
39	сосна	10		безко	7	перекручено рубкою 10	
40	сосна	10		безко	7	перекручено рубкою 10	
41	сосна	10		безко	7	перекручено рубкою 10	
42	сосна	10		безко	7	перекручено рубкою 10	
43	сосна	10		безко	7	перекручено рубкою 10	
44	сосна	10		безко	7	перекручено рубкою 10	
45	сосна	10		безко	7	перекручено рубкою 10	

НУМЕРАЦІЙНА ВІДОМІСТЬ ДЕРЕВ, призначених для вибіркової санітарної рубки

Місійська область

(Автономна Республіка Крим, область)

017

Варанівське

ММ

(найменування власника лісів, постійного лісокористувача)

Лісництво

Камієнобурське

урочище

05 02 2021

квартал №

29

виділ №

17

ділянка

площа 3,9

гектарів

Порядковий номер дерева	Порода	Ступінь товщини стовбурів сантиметри			Категорія стану дерева, підстава вибірки для рубки	Порядковий номер дерева	Порода	Ступінь товщини стовбурів сантиметри			Категорія стану дерева, підстава вибірки для рубки
		ділові	напіва ділові	дрова				ділові	напіва ділові	дрова	
1	Сосна		24		✓ Шийн суч	41	Сосна		24		✓ Шийн суч
2	Береза			28	✓ Шийн суч	42	Сосна		24		✓ Шийн суч
3	Сосна	28			✓ Шийн суч	43	Сосна		28		✓ Шийн суч
4	Сосна		32		✓ Шийн суч	44	Сосна		24		✓ Шийн суч
5	Сосна	36			✓ Шийн суч	45	Сосна		32		✓ Шийн суч
6	Сосна	32			✓ Шийн суч	46	Сосна		24		✓ Шийн суч
7	Сосна	32			✓ Шийн суч	47	Сосна		24		✓ Шийн суч
8	Береза			28	✓ Шийн суч	48	Сосна	28			✓ Шийн суч
9	Сосна		28		✓ Шийн суч	49	Сосна		24		✓ Шийн суч
10	Береза			32	✓ Шийн суч	50	Сосна		24		✓ Шийн суч
11	Береза			32	✓ Шийн суч	51	Сосна		24		✓ Шийн суч
12	Сосна		28		✓ Шийн суч	52	Сосна		28		✓ Шийн суч
13	Сосна		28		✓ Шийн суч	53	Сосна		24		✓ Шийн суч
14	Сосна	24			✓ Шийн суч	54	Сосна		24		✓ Шийн суч
15	Сосна		28		✓ Шийн суч	55	Сосна		32		✓ Шийн суч
16	Сосна		32		✓ Шийн суч	56	Сосна		28		✓ Шийн суч
17	Сосна		32		✓ Шийн суч	57	Сосна		24		✓ Шийн суч
18	Береза			32	✓ Шийн суч	58	Сосна		24		✓ Шийн суч
19	Сосна		32		✓ Шийн суч	59	Сосна		24		✓ Шийн суч
20	Сосна		32		✓ Шийн суч	60	Сосна		24		✓ Шийн суч
21	Сосна		32		✓ Шийн суч	61	Сосна		28		✓ Шийн суч
22	Сосна	36			✓ Шийн суч	62	Сосна		24		✓ Шийн суч
23	Сосна		24		✓ Шийн суч	63	Сосна		24		✓ Шийн суч
24	Сосна		28		✓ Шийн суч	64	Сосна		24		✓ Шийн суч
25	Сосна		24		✓ Шийн суч	65	Сосна		24		✓ Шийн суч
26	Сосна		32		✓ Шийн суч	66	Сосна		24		✓ Шийн суч
27	Сосна		24		✓ Шийн суч	67	Сосна		28		✓ Шийн суч
28	Сосна		32		✓ Шийн суч	68	Сосна		28		✓ Шийн суч
29	Сосна		28		✓ Шийн суч	69	Сосна		24		✓ Шийн суч
30	Сосна	28			✓ Шийн суч	70	Сосна		28		✓ Шийн суч
31	Сосна		36		✓ Шийн суч	71	Сосна		28		✓ Шийн суч
32	Сосна		24		✓ Шийн суч	72	Сосна		24		✓ Шийн суч
33	Сосна	28			✓ Шийн суч	73	Сосна		28		✓ Шийн суч
34	Сосна		32		✓ Шийн суч	74	Сосна		24		✓ Шийн суч
35	Сосна		28		✓ Шийн суч	75	Сосна		36		✓ Шийн суч
36	Сосна		28		✓ Шийн суч	76	Сосна		24		✓ Шийн суч
37	Сосна		44		✓ Шийн суч	77	Сосна		24		✓ Шийн суч
38	Сосна	24			✓ Шийн суч	78	Сосна		24		✓ Шийн суч
39	Сосна	36			✓ Шийн суч	79	Сосна		24		✓ Шийн суч
40	Сосна	24			✓ Шийн суч	80	Береза			24	✓ Шийн суч

81	Сосни	24	Діафрагма	122
82	Сосни	24	Вулиця	123
83	Сосни	32	Вулиця	124
84	Сосни	32	Вулиця	125
85	Сосни	28	Вулиця	126
86	Сосни	24	Вулиця	127
87	Сосни	32	Вулиця	128
88	Сосни	32	Вулиця	129
89	Сосни	32	Вулиця	130
90	Вулиця	28	Вулиця	131
91	Сосни	24	Вулиця	132
92	Сосни	28	Вулиця	133
93	Сосни	28	Вулиця	134
94	Сосни	24	Вулиця	135
95	Сосни	32	Вулиця	136
96	Сосни	32	Вулиця	137
97	Сосни	24	Вулиця	138
98	Сосни	28	Вулиця	139
99	Сосни	24	Вулиця	140
100	Сосни	28	Вулиця	141
101	Сосни	32	Вулиця	142
102	Сосни	28	Вулиця	143
103	Сосни	28	Вулиця	144
104	Сосни	32	Вулиця	145
105	Сосни	52	Вулиця	146
106	Примітка: у вулиці в переліку	до 147	до 147	до 147
107	Ім'я 1/2	Вулиця 7/8	148	148
108	посада 1/2	Вулиця 1/2	149	149
109	сб м м	Вулиця 1/2	150	150
110			151	151
111			152	152
112			153	153
113			154	154
114			155	155
115			156	156
116			157	157
117			158	158
118			159	159
119			160	160
120			161	161
121			162	162

Всього пронумеровано дерев

Нумерацію і перелік провели:

(посада)		(підпис)	(ініціали та прізвище)
(посада)		(підпис)	(ініціали та прізвище)
(посада)		(підпис)	(ініціали та прізвище)

ПЕРЕЛІКОВА ВІДОМІСТЬ
ДЕРЕВ, НАЗНАЧЕНИХ В САНІТАРНУ РУБКУ НА 2021 Р

По Кам'янобрідському л-ві ДП Баранівське ЛМГ госп частина *Високий*

квартал № 39 дільниця 13 площа 4,6 га
 перерахунок виконав 16 02 р 2021
 Майстер ЛМ Лісник ЛМ

№	поро	Діаметр на висоті	причина признач	№	поро	діаметр на висоті	причина призначення
дерев	да	1,3м	в рубку(сухостій)	дерев	да	1,3м	в рубку (сухостій сірянк
		діл п/діл дров	сірянка стовб			діл п/діл дров	стовбурна губка
			губка				
1	Сосна	24	К обліт цуп	46	Сосна	36	К обліт цуп
2	Береза	28	К обліт цуп	47	Сосна	24	К обліт цуп
3	Сосна	24	К обліт цуп	48	Сосна	32	К обліт цуп
4	Береза	28	К обліт цуп	49	Сосна	36	К обліт цуп
5	Сосна	32	К обліт цуп	50	Сосна	28	К обліт цуп
6	Береза	28	К обліт цуп	51	Сосна	24	К обліт цуп
7	Береза	24	К обліт цуп	52	Сосна	24	К обліт цуп
8	Сосна	32	К обліт цуп	53	Сосна	24	К обліт цуп
9	Сосна	28	К обліт цуп	54	Сосна	32	К обліт цуп
10	Сосна	32	К обліт цуп	55	Сосна	24	К обліт цуп
11	Сосна	24	К обліт цуп	56	Сосна	24	К обліт цуп
12	Сосна	28	К обліт цуп	57	Сосна	24	К обліт цуп
13	Сосна	32	К обліт цуп	58	Сосна	24	К обліт цуп
14	Сосна	28	К обліт цуп	59	Сосна	24	К обліт цуп
15	Береза	24	К обліт цуп	60	Сосна	24	К обліт цуп
16	Береза	28	К обліт цуп	61	Сосна	24	К обліт цуп
17	Береза	28	К обліт цуп	62	Сосна	24	К обліт цуп
18	Сосна	28	К обліт цуп	63	Сосна	24	К обліт цуп
19	Сосна	28	К обліт цуп	64	Сосна	24	К обліт цуп
20	Сосна	28	К обліт цуп	65	Сосна	24	К обліт цуп
21	Сосна	28	К обліт цуп	66	Сосна	24	К обліт цуп
22	Сосна	28	К обліт цуп	67	Сосна	24	К обліт цуп
23	Сосна	24	К обліт цуп	68	Сосна	24	К обліт цуп
24	Сосна	24	К обліт цуп	69	Сосна	24	К обліт цуп
25	Сосна	28	К обліт цуп	70	Сосна	24	К обліт цуп
26	Сосна	24	К обліт цуп	71	Сосна	24	К обліт цуп
27	Сосна	28	К обліт цуп	72	Сосна	24	К обліт цуп
28	Сосна	32	К обліт цуп	73	Сосна	24	К обліт цуп
29	Сосна	24	К обліт цуп	74	Сосна	24	К обліт цуп
30	Сосна	24	К обліт цуп	75	Сосна	24	К обліт цуп
31	Сосна	28	К обліт цуп	76	Сосна	24	К обліт цуп
32	Сосна	32	К обліт цуп	77	Сосна	24	К обліт цуп
33	Сосна	28	К обліт цуп	78	Сосна	24	К обліт цуп
34	Сосна	28	К обліт цуп	79	Сосна	24	К обліт цуп
35	Сосна	24	К обліт цуп	80	Сосна	24	К обліт цуп
36	Сосна	28	К обліт цуп	81	Сосна	24	К обліт цуп
37	Сосна	32	К обліт цуп	82	Сосна	24	К обліт цуп
38	Сосна	28	К обліт цуп	83	Сосна	24	К обліт цуп
39	Сосна	28	К обліт цуп	84	Сосна	24	К обліт цуп
40	Береза	28	К обліт цуп	85	Сосна	24	К обліт цуп
41	Сосна	28	К обліт цуп	86	Сосна	24	К обліт цуп
42	Береза	32	К обліт цуп	87	Сосна	24	К обліт цуп
43	Сосна	28	К обліт цуп	88	Сосна	24	К обліт цуп
44	Сосна	28	К обліт цуп	89	Сосна	24	К обліт цуп
45	Сосна	28	К обліт цуп	90	Сосна	24	К обліт цуп

Продовження в кінці лісництва
 підпис лісника
 імені лісника
 підпис лісника
 підпис лісника

**ПЕРЕЛІКОВА ВІДОМІСТЬ
ДЕРЕВ, НАЗНАЧЕНИХ В САНИТАРНУ РУБКУ НА 2021 Р**

По Кам'янобрідському л-ві ДП Баранівське ЛМГ госп частина

р-кр - оздор

квартал № 57 ділянка 15 площа 37 га
перерахунок виконав 17.02.2021 р
Майстер Лісник

№ дерев	поро да	Діаметр на висоті 1,3м	причина признач в рубку(сухостій	№ дерев	поро да	діаметр на висоті 1,3м	причина призначення в рубку (сухостій сірянк
		діл п/діл дров	сірянка стовб			діл п/діл дров	стовбурна губка
1	Сосна	28	х стійм ур	46	Сосна	32	х стійм ур
2	Сосна	32	х стійм ур	47	Сосна	32	х стійм ур
3	Сосна	24	х стійм ур	48	Сосна	24	х стійм ур
4	Сосна	40	х стійм ур	49	Сосна	36	х стійм ур
5	Сосна	40	х стійм ур	50	Сосна	32	х стійм ур
6	Сосна	44	х стійм ур	51	Сосна	32	х стійм ур
7	Сосна	24	х стійм ур	52	Сосна	32	х стійм ур
8	Сосна	28	х стійм ур	53	Сосна	28	х стійм ур
9	Сосна	48	х стійм ур	54	Сосна	32	х стійм ур
10	Сосна	36	х стійм ур	55	Сосна	44	х стійм ур
11	Сосна	36	х стійм ур	56	Сосна	44	х стійм ур
12	Сосна	32	х стійм ур	57	Сосна	32	х стійм ур
13	Сосна	28	х стійм ур	58	Сосна	36	х стійм ур
14	Сосна	36	х стійм ур	59	Сосна	28	х стійм ур
15	Сосна	28	х стійм ур	60	Сосна	32	х стійм ур
16	Сосна	28	х стійм ур	61	Береза	44	х стійм ур
17	Сосна	28	х стійм ур	62	Береза	40	х стійм ур
18	Сосна	28	х стійм ур	63	Береза	32	х стійм ур
19	Сосна	32	х стійм ур	64	Сосна	36	х стійм ур
20	Сосна	24	х стійм ур	65	Сосна	32	х стійм ур
21	Сосна	36	х стійм ур	66	Сосна	40	х стійм ур
22	Сосна	28	х стійм ур	67	Сосна	32	х стійм ур
23	Сосна	28	х стійм ур	68	Сосна	32	х стійм ур
24	Сосна	48	х стійм ур	69	Сосна	28	х стійм ур
25	Сосна	24	х стійм ур	70	Сосна	36	х стійм ур
26	Сосна	32	х стійм ур	71	Сосна	24	х стійм ур
27	Сосна	28	х стійм ур	72	Сосна	32	х стійм ур
28	Сосна	24	х стійм ур	73	Сосна	24	х стійм ур
29	Сосна	48	х стійм ур	74	Сосна	24	х стійм ур
30	Сосна	36	х стійм ур	75	Сосна	40	х стійм ур
31	Сосна	32	х стійм ур	76	Сосна	28	х стійм ур
32	Сосна	28	х стійм ур	77	Сосна	36	х стійм ур
33	Сосна	24	х стійм ур	78	Сосна	28	х стійм ур
34	Сосна	24	х стійм ур	79	Сосна	36	х стійм ур
35	Сосна	28	х стійм ур	80	Сосна	36	х стійм ур
36	Сосна	36	х стійм ур	81	Сосна	44	х стійм ур
37	Сосна	28	х стійм ур	82	Сосна	32	х стійм ур
38	Сосна	28	х стійм ур	83	Сосна	32	х стійм ур
39	Сосна	44	х стійм ур	84	Сосна	24	х стійм ур
40	Сосна	32	х стійм ур	85	Сосна	32	х стійм ур
41	Сосна	40	х стійм ур	86	Сосна	24	х стійм ур
42	Сосна	28	х стійм ур	87	Сосна	32	х стійм ур
43	Сосна	24	х стійм ур	88	Сосна	36	х стійм ур
44	Сосна	44	х стійм ур	89	Сосна	32	х стійм ур
45	Сосна	32	х стійм ур	90	Сосна	36	х стійм ур

№	порода	діаметр на		причина признач		№	порода	діаметр на		причина призначенн	
дерев		висоті 1.3м		рубку (сухостій		дерев		висоті 1.3м		в рубку(сухостій	
		діл	п/діл	дрова	сірянка стовбурна			діл	п/діл	дров	сірянка стовбурка губка
					губка						
91	Сосна	32			в сірянку						
97	Сосна	40			в сірянку						
Промислова рубка на ділянці № 2						в рубку (сухостій)					
посадка	112	Василь	50								
посадка	120	Василь	50								
посадка	120	Василь	50								
посадка	120	Василь	50								

**ПЕРЕЛІКОВА ВІДОМІСТЬ
ДЕРЕВ, НАЗНАЧЕНИХ В САНИТАРНУ РУБКУ НА 2021-р**

По Кам'янобрідському л-ві ДП Баранівське ЛМГ госп частина

квартал № 67 діляниця 20 площа 1,6 га
перерахунок виконав 15.02.2021 р.
Майстер М. Лісник М.

№	поро	Діаметр на висоті	причина признач	№	поро	діаметр на висоті	причина призначення
дерев	да	1,3м	в рубку(сухостій)	дерев	да	1,3м	в рубку (сухостій сірянк
		діл п/діл дров	сірянка стовб			діл п/діл дров	стовбурна губка
			губка				
1	Сосна	48	V обж. сирого	46	Бер	40	V обж. сирого
2	Сосна	48	V обж. сирого	47	Бер	36	IV багмивного
3	Сосна	32	V обж. сирого	48	Бер	36	III багмивного
4	Сосна	32	V обж. сирого	49	Сосна	36	V обж. сирого
5	Сосна	36	V обж. сирого	50	Бер	36	IV багмивного
6	Сосна	52	V обж. сирого	51	Бер	36	IV багмивного
7	Сосна	24	II стар. сирого	52	Бер	36	IV багмивного
8	Сосна	28	II стар. сирого	53	Бер	36	V обж. сирого
9	Сосна	24	II стар. сирого	54	Бер	28	V обж. сирого
10	Сосна	24	II стар. сирого	55	Бер	32	IV багмивного
11	Сосна	24	II стар. сирого	56	Сосна	48	IV багмивного
12	Сосна	24	II стар. сирого	57	Сосна	44	VI стар. сирого
13	Сосна	24	II стар. сирого	58	Сосна	32	V обж. сирого
14	Сосна	28	стар. сирого	59	Сосна	28	V обж. сирого
15	Сосна	28	стар. сирого	60	Бер	28	IV багмивного
16	Сосна	24	V обж. сирого	61	Бер	24	IV багмивного
17	Сосна	28	V обж. сирого	62	Бер	24	IV багмивного
18	Сосна	24	V обж. сирого	63	Бер	24	V обж. сирого
19	Сосна	24	II стар. сирого	64	Сосна	30	IV багмивного
20	Сосна	28	II стар. сирого	65	Сосна	32	IV багмивного
21	Сосна	24	V обж. сирого	66	Сосна	28	V обж. сирого
22	Сосна	24	V обж. сирого	67	Сосна	48	IV багмивного
23	Сосна	28	II стар. сирого	68	БНЛ	32	II стар. сирого
24	Сосна	24	II стар. сирого	69	Бер	36	IV багмивного
25	Сосна	28	II стар. сирого	70	Сосна	40	IV багмивного
26	Сосна	28	II стар. сирого	71	Бер	44	IV багмивного
27	Сосна	24	II стар. сирого	72	БНЛ	24	II стар. сирого
28	Сосна	24	II стар. сирого	73	БНЛ	36	II стар. сирого
29	Сосна	36	V обж. сирого	74	БНЛ	44	II стар. сирого
30	Бер	28	V обж. сирого	Починаючи з 75 по 80 включно не перераховувати			
31	Сосна	32	V обж. сирого	Починаючи з 81 по 85 включно не перераховувати			
32	Сосна	28	V обж. сирого	Починаючи з 86 по 90 включно не перераховувати			
33	Сосна	24	II стар. сирого	Починаючи з 91 по 95 включно не перераховувати			
34	Сосна	24	II стар. сирого	Починаючи з 96 по 100 включно не перераховувати			
35	Сосна	24	II стар. сирого	Починаючи з 101 по 105 включно не перераховувати			
36	БНЛ	44	II стар. сирого	Починаючи з 106 по 110 включно не перераховувати			
37	Сосна	40	V обж. сирого	Починаючи з 111 по 115 включно не перераховувати			
38	Сосна	24	II стар. сирого	Починаючи з 116 по 120 включно не перераховувати			
39	Бер	24	II стар. сирого	Починаючи з 121 по 125 включно не перераховувати			
40	Бер	28	II стар. сирого	Починаючи з 126 по 130 включно не перераховувати			
41	Бер	24	V обж. сирого	Починаючи з 131 по 135 включно не перераховувати			
42	Бер	44	V обж. сирого	Починаючи з 136 по 140 включно не перераховувати			
43	Бер	28	IV багмивного	Починаючи з 141 по 145 включно не перераховувати			
44	Сосна	24	V обж. сирого	Починаючи з 146 по 150 включно не перераховувати			
45	Сосна	32	V обж. сирого	Починаючи з 151 по 155 включно не перераховувати			

ПЕРЕЛІКОВА ВІДОМІСТЬ
ДЕРЕВ, НАЗНАЧЕНИХ В САНІТАРНУ РУБКУ НА 2021 р

По Кам'янобрідському л-ві ДП Баранівське ЛМГ госп частина експлуатації

квартал № 72 дільниця 9 площа 6.0 га
 перерахунок виконав 12.02.2021 р.
 Майстер М. Лісник М.

№	поро	Діаметр на висоті	причина признач	№	поро	діаметр на висоті	причина призначення
дерев	да	1,3м	в рубку(сухостій)	дерев	да	1,3м	в рубку (сухостій сірянк
		діл п/діл дров	сірянка стовб			діл п/діл дров	стовбурна губка
			губка				
1	Сосна	36	VI стар-сух	46	Сосна	28	VI стар-сух
2	Сосна	24	V стар-сух	47	Сосна	24	V стар-сух
3	Сосна	24	V стар-сух	48	Сосна	28	VI стар-сух
4	Сосна	24	V стар-сух	49	Сосна	36	VI стар-сух
5	Сосна	28	VI стар-сух	50	Сосна	24	V стар-сух
6	Сосна	24	V стар-сух	51	Сосна	24	V стар-сух
7	Сосна	24	V стар-сух	52	Сосна	28	V стар-сух
8	Сосна	24	V стар-сух	53	Сосна	24	V стар-сух
9	Сосна	28	V стар-сух	54	Сосна	24	V стар-сух
10	Сосна	28	V стар-сух	55	Сосна	28	IV стар-сух
11	Сосна	24	V стар-сух	56	Сосна	28	IV стар-сух
12	Сосна	28	V стар-сух	57	Сосна	24	IV стар-сух
13	Сосна	24	V стар-сух	58	Сосна	28	IV стар-сух
14	Сосна	36	VI стар-сух	59	Сосна	28	V стар-сух
15	Сосна	24	IV стар-сух	60	Сосна	28	W стар-сух
16	Сосна	24	VI стар-сух	61	Сосна	24	IV стар-сух
17	Сосна	24	V стар-сух	62	Сосна	24	V стар-сух
18	Сосна	24	VI стар-сух	63	Сосна	24	V стар-сух
19	Сосна	24	VI стар-сух	64	Сосна	24	V стар-сух
20	Сосна	24	V стар-сух	65	Сосна	24	V стар-сух
21	Сосна	28	V стар-сух	66	Сосна	28	IV стар-сух
22	Сосна	24	V стар-сух	67	Сосна	24	V стар-сух
23	Сосна	28	V стар-сух	68	Сосна	24	V стар-сух
24	Сосна	24	V стар-сух	69	Сосна	24	IV стар-сух
25	Сосна	24	V стар-сух	70	Сосна	24	V стар-сух
26	Сосна	24	V стар-сух	71	Сосна	24	IV стар-сух
27	Сосна	28	IV стар-сух	72	Сосна	28	V стар-сух
28	Сосна	28	IV стар-сух	73	Сосна	24	V стар-сух
29	Сосна	24	V стар-сух	74	Сосна	24	V стар-сух
30	Сосна	32	V стар-сух	75	Сосна	24	IV стар-сух
31	Сосна	28	V стар-сух	76	Сосна	28	V стар-сух
32	Сосна	24	V стар-сух	77	Сосна	24	V стар-сух
33	Сосна	24	IV стар-сух	78	Сосна	24	V стар-сух
34	Сосна	32	V стар-сух	79	Сосна	28	V стар-сух
35	Сосна	24	V стар-сух	80	Сосна	24	V стар-сух
36	Сосна	32	V стар-сух	81	Сосна	32	IV стар-сух
37	Сосна	24	V стар-сух	82	Сосна	28	IV стар-сух
38	Сосна	28	V стар-сух	83	Сосна	28	IV стар-сух
39	Сосна	28	V стар-сух	84	Сосна	28	IV стар-сух
40	Сосна	24	V стар-сух	85	Сосна	28	VI стар-сух
41	Сосна	24	V стар-сух	86	Сосна	32	VI стар-сух
42	Сосна	32	V стар-сух	87	Сосна	24	V стар-сух
43	Сосна	28	V стар-сух	Примітка: в рубку вносять тільки ті дерева, які є в рубці			
44	Сосна	24	V стар-сух	інші дерева в рубку не вносять			
45	Сосна	24	V стар-сух				

пом мо
 е м м

Лісничий КО
 Лісник Р.О.

**ПЕРЕЛІКОВА ВІДОМІСТЬ
ДЕРЕВ, НАЗНАЧЕНИХ В САНІТАРНУ РУБКУ НА 2021 Р**

По Кам'янобрідському л-ві ДП Баранівське ЛМГ госп частина

м. Кам'янобрідське

квартал № 80 дільниця 11 площа 3,3 га

перерахунок виконав 15.02 2021Р

Майстер [підпис] Лісник [підпис]

№	поро	Діаметр на висоті	причина признач	№	поро	діаметр на висоті	причина призначення
дерев	да	1,3м	в рубку(сухостій	дерев	да	1,3м	в рубку (сухостій сірянк
		діл п/діл дров	сірянка стовб			діл п/діл дров	стовбурна губка
			губка				
1	Сосна	24	VI смер. губ	<i>Прислужено мо. Взято в перелік згідно списку дерева Згідно №12 Водок. Т. В. наз. №10 Водок. Т. В. ст. №10 Водок. Т. В.</i>			
2	Сосна	24	VI смер. губ				
3	Сосна	24	VI смер. губ				
4	Сосна	24	VI смер. губ				
5	Сосна	24	VI смер. губ				
6	Сосна	24	VI смер. губ				
7	Сосна	24	VI смер. губ				
8	Сосна	24	VI смер. губ				
9	Сосна	28	VI смер. губ				
10	Сосна	28	VI смер. губ				
11	Сосна	24	VI смер. губ				
12	Сосна	32	VI смер. губ				
13	Сосна	24	VI смер. губ				
14	Сосна	24	VI смер. губ				
15	Сосна	24	VI смер. губ				
16	Сосна	28	VI смер. губ				
17	Сосна	24	VI смер. губ				
18	Сосна	24	VI смер. губ				
19	Сосна	24	VI смер. губ				
20	Сосна	28	VI смер. губ				
21	Сосна	24	VI смер. губ				
22	Сосна	24	VI смер. губ				
23	Сосна	24	VI смер. губ				
24	Сосна	24	VI смер. губ				
25	Сосна	28	VI смер. губ				
26	Сосна	28	VI смер. губ				
27	Сосна	24	VI смер. губ				
28	Сосна	24	VI смер. губ				
29	Сосна	24	VI смер. губ				
30	Сосна	24	VI смер. губ				
31	Сосна	24	VI смер. губ				
32	Сосна	28	VI смер. губ				
33	Сосна	32	VI смер. губ				
34	Сосна	24	VI смер. губ				
35	Сосна	24	VI смер. губ				
36	Сосна	28	VI смер. губ				
37	Сосна	24	VI смер. губ				
38	Сосна	24	VI смер. губ				
39	Сосна	24	VI смер. губ				
40	Сосна	24	VI смер. губ				
41	Сосна	24	VI смер. губ				
42	Сосна	28	VI смер. губ				
43	Сосна	28	VI смер. губ				
44	Сосна	28	VI смер. губ				

НУМЕРАЦІЙНА ВІДОМІСТЬ ДЕРЕВ, призначених для вибіркової санітарної рубки

Автономна Республіка Крим, область
г. Севастополь

(найменування власника лісів, постійного лісокористувача)

Лісництво

квартал № 9 виділ № 12

урочище

ділянка

площа 0,7 гектарів

Порядковий номер дерева	Порода	Ступінь товщини стовбурів			Категорія стану дерева, підстава відбору для рубки	Порядковий номер дерева	Порода	Ступінь товщини стовбурів			Категорія стану дерева, підстава відбору для рубки
		сантиметри						сантиметри			
		ділові	напів ділові	дров'яні				ділові	напів ділові	дров'яні	
1	C	32			IV в. димр.	41					
2	C	28			- " -	42					
3	C	36			- " -	43					
4	C	28			V об. сус	44					
5	C	28			IV в. димр	45					
6	C	24			- " -	46					
7	C	36			V об. сус	47					
8	Ос			32	VІ Кемб. в. д	48					
9	C	24			IV в. димр	49					
10	C	28			V об. сус	50					
11	C	28			- " -	51					
12	C	28			- " -	52					
13	C	32			IV в. димр	53					
14	C	32			- " -	54					
15	C		24		VІ ст. сус	55					
16	C	28			V об. сус	56					
17	C	32			IV в. димр	57					
18	C	28			V об. сус	58					
19	C	28			- " -	59					
20	C	24			IV в. димр	60					
21	C	24			- " -	61					
22	C	24			- " -	62					
23	C	28			- " -	63					
24	C	28			- " -	64					
25	C	28			- " -	65					
26	C		24		- " -	66					
27	C	24			- " -	67					
28	C		24		- " -	68					
29	C	24			V об. сус	69					
30	C		28		IV в. димр.	70					
31	C	24			- " -	71					
32	C	28			- " -	72					
33	C	24			- " -	73					
34	C	28			- " -	74					
35	C	32			- " -	75					
36	C	28			- " -	76					
37	C	36			- " -	77					
38	C	28			- " -	78					
39	C	24			- " -	79					
40	C	28			- " -	80					

81					122					
82					123					
83					124					
84					125					
85					126					
86					127					
87					128					
88					129					
89					130					
90					131					
91					132					
92					133					
93					134					
94					135					
95					136					
96					137					
97					138					
98					139					
99					140					
100					141					
101					142					
102					143					
103					144					
104					145					
105					146					
106					147					
107					148					
108					149					
109					150					
110					151					
111					152					
112					153					
113					154					
114					155					
115					156					
116					157					
117					158					
118					159					
119					160					
120					161					
121					162					

Всього пронумеровано дерев

Сорок

Нумерацію і перелік провели:

Тимо. н.з

(посада)

(підпис)

Бориско І.В.

(ініціали та прізвище)

пач. н. з

(посада)

(підпис)

Тимошенко І.В.

(ініціали та прізвище)

ст. ч. н. з

(посада)

(підпис)

Криховецький В.В.

(ініціали та прізвище)

НУМЕРАЦІЙНА ВІДОМІСТЬ ДЕРЕВ, призначених для вибіркової санітарної рубки

Житомирська область

(Автономна Республіка Крим, область)

Ч.П. Бондарівська ЛПГ

(найменування власника лісів, постійного лісокористувача)

Лісництво

Велике

урочище

квартал № 39

виділ №

39

ділянка

площа

3.2

гектарів

Порядковий номер дерева	Порода	Ступінь товщини стовбурів сантиметри			Категорія стану дерева, підстава відбору для рубки	Порядковий номер дерева	Порода	Ступінь товщини стовбурів сантиметри			Категорія стану дерева, підстава відбору для рубки
		ділові	напів ділові	дров'яні				ділові	напів ділові	дров'яні	
1	Сосна	32			IV білшур	41	Сосна	28			IV білшур
2	Сосна	36			- " -	42	Сосна	28			- " -
3	Сосна	36			- " -	43	Сосна	28			- " -
4	Береза			32	V/Мішків'я	44	Сосна	32			- " -
5	Сосна		36		V/Ст. суре	45	Сосна	24			- " -
6	Береза			28	V/Мішків'я	46	Сосна	28			- " -
7	Береза			32	- " -	47	Сосна	28			- " -
8	Береза			28	- " -	48	Сосна	40			V/Ст. суре
9	Сосна	40			IV сиренка	49	Сосна	28			- " -
10	Береза			28	V/Мішків'я	50	Сосна	28			- " -
11	Сосна		28		V/Ст. суре	51	Сосна	24			IV білшур
12	Сосна		32		- " -	52	Сосна	24			- " -
13	Сосна			24	- " -	53	Сосна	28			- " -
14	Сосна	32			IV білшур	54	Сосна	24			- " -
15	Сосна	28			- " -	55	Сосна	32			V/Ст. суре
16	Сосна	24			- " -	56	Сосна	24			IV білшур
17	Сосна	32			- " -	57	Сосна	24			- " -
18	Сосна	24			IV сиренка	58	Сосна	28			- " -
19	Сосна		24		V/Ст. суре	59	Сосна	28			- " -
20	Осика			24	V/Мішків'я	60	Сосна	28			V/Ст. суре
21	Сосна	28			IV білшур	61	Сосна	32			- " -
22	Сосна	24			- " -	62	Сосна	28			- " -
23	Береза			32	V/Мішків'я	63	Сосна		28		V/Ст. суре
24	Сосна		28		V/Ст. суре	64	Сосна		24		- " -
25	Сосна	32			- " -	65	Сосна			28	- " -
26	Сосна	24			IV білшур	66	Сосна	24			IV білшур
27	Сосна	28			- " -	67	Сосна		36		V/Ст. суре
28	Сосна	24			- " -	68	Сосна		24		- " -
29	Сосна	28			- " -	69	Сосна	28			IV сиренка
30	Сосна	24			- " -	70	Сосна		28		V/Ст. суре
31	Сосна	24			- " -	71					
32	Сосна	24			- " -	72					
33	Сосна	28			- " -	73					
34	Сосна	28			IV сиренка	74					
35	Сосна	24			IV білшур	75					
36	Сосна		24		V/Ст. суре	76					
37	Сосна	24			IV білшур	77					
38	Сосна	28			- " -	78					
39	Сосна	36			- " -	79					
40	Сосна	24			- " -	80					

81					122				
82					123				
83					124				
84					125				
85					126				
86					127				
87					128				
88					129				
89					130				
90					131				
91					132				
92					133				
93					134				
94					135				
95					136				
96					137				
97					138				
98					139				
99					140				
100					141				
101					142				
102					143				
103					144				
104					145				
105					146				
106					147				
107					148				
108					149				
109					150				
110					151				
111					152				
112					153				
113					154				
114					155				
115					156				
116					157				
117					158				
118					159				
119					160				
120					161				
121					162				

Всього пронумеровано дерев

Сиддест

Нумерацію і перелік провели:

Тиме. Л. Г.

(посада)

(підпис)

Борисенко Л. В.

(ініціали та прізвище)

посади. Л. Г.

(посада)

(підпис)

Полонський Л. В.

(ініціали та прізвище)

ст. м. м. м. м.

(посада)

(підпис)

Тимошенко В. В.

(ініціали та прізвище)

НУМЕРАЦІЙНА ВІДОМІСТЬ ДЕРЕВ, призначених для вибіркової санітарної рубки

(Автономна Республіка Крим, область)

(найменування власника лісів, постійного лісокористувача)

Лісництво
квартал № 39

виділ № 42.1

урочище
ділянка

площа 9.0 гектарів

Порядковий номер дерева	Порода	Ступінь товщини стовбурів			Категорія стану дерева, підстава відбору для рубки	Порядковий номер дерева	Порода	Ступінь товщини стовбурів			Категорія стану дерева, підстава відбору для рубки
		сантиметри						сантиметри			
		ділові	напів ділові	дров'яні				ділові	напів ділові	дров'яні	
1	Сосна	28			IV б'ідмиф	41					
2	Сосна	32			- " -	42					
3	Сосна	36			- " -	43					
4	Сосна	28			IV сфінєкка	44					
5	Сосна	24			IV б'ідмиф	45					
6	Сосна	28			- " -	46					
7	Сосна	32			- " -	47					
8	Сосна	28			- " -	48					
9	Сосна	24			- " -	49					
10	Сосна	24			V СВ. сфє	50					
11	Сосна		24		VI См. сфє	51					
12	Сосна	32			- " -	52					
13	Сосна		28		- " -	53					
14	Сосна	32			- " -	54					
15	Сосна		24		- " -	55					
16	Сосна		28		- " -	56					
17	Сосна		24		- " -	57					
18	Сосна	28			- " -	58					
19	Сосна	24			- " -	59					
20	Сосна		24		- " -	60					
21	Сосна	44			IV б'ідмиф	61					
22	Сосна	24			- " -	62					
23	Сосна	24			- " -	63					
24	Береза			28	VII Керіс'ів'я	64					
25	Сосна	24			IV б'ідмиф	65					
26	Сосна	32			- " -	66					
27	Сосна		24		VI См. сфє	67					
28	Сосна	28			V СВ. сфє	68					
29	Сосна	24			- " -	69					
30	Сосна	28			- " -	70					
31	Сосна	28			- " -	71					
32	Сосна		28		VI См. сфє	72					
33	Сосна	24			IV б'ідмиф	73					
34	Сосна	32			- " -	74					
35	Сосна	24			- " -	75					
36	Сосна	24			- " -	76					
37	Сосна	32			- " -	77					
38	Сосна	24			- " -	78					
39	Сосна	24			- " -	79					
40						80					

81					122				
82					123				
83					124				
84					125				
85					126				
86					127				
87					128				
88					129				
89					130				
90					131				
91					132				
92					133				
93					134				
94					135				
95					136				
96					137				
97					138				
98					139				
99					140				
100					141				
101					142				
102					143				
103					144				
104					145				
105					146				
106					147				
107					148				
108					149				
109					150				
110					151				
111					152				
112					153				
113					154				
114					155				
115					156				
116					157				
117					158				
118					159				
119					160				
120					161				
121					162				

Всього пронумеровано дерев

Придуть дерева

Нумерацію і перелік провели:

Тим. М. М.
(посада)

[Підпис]
(підпис)

Трошко Т.Б.
(ініціали та прізвище)

Мам. М. М.
(посада)

[Підпис]
(підпис)

Поліщук Т.Б.
(ініціали та прізвище)

М. М. М.
(посада)

Тимохівський В.В.
(ініціали та прізвище)

НУМЕРАЦІЙНА ВІДОМІСТЬ ДЕРЕВ,
призначених для вибіркової санітарної рубки
Житомирська область

(Автономна Республіка Крим, область)

ДП Баранівське ЛМГ

(заповнюється в процесі лісово-послігового лісорозрахунку)

Лісництво

Явницьке

урочище

квартал № 40

виділ № 33

ділянка

площа 2,2 гектарів

Кількість дерев за породами, штук												
№ п/п	Сосна			Береза н/л								
	ділова	п/діл	дрова	ділова	п/діл	дрова	ділова	п/діл	дрова	ділова	п/діл	дрова
8			1/8									
12			1/12						1/12			
16	1/15	1/16	1/16						1/16			
20	1/17	1/18	1/18						1/18			
Порядковий номер дерева	Порода	Ступінь товщини стовбурів.			Категорія стану дерева, підстава відбору для рубки	Порядковий номер дерева	Порода	Ступінь товщини стовбурів.			Категорія стану дерева, підстава відбору для рубки	
		сантиметрів						сантиметрів				
		ділові	напів ділові	дрова				ділові	напів ділові	дрова		
1	С	56			IV бідний	36	С	32			IV бідний	
2	С		24		-ч-	37	С		28		VІІІ ст. сире	
3	С	28			-ч-	38	С		32		-ч-	
4	С	36			-ч-	39	С		28		-ч-	
5	С	24			-ч-	40	С		24		-ч-	
6	С	36			-ч-	41	С	28			-ч-	
7	С		28		VІІІ ст. сире	42	С		24		-ч-	
8	С	24			IV бідний	43	С	40			IV бідний	
9	С	28			-ч-	44	С	28			-ч-	
10	С	24			-ч-	45	С	28			-ч-	
11	С		28		VІІІ ст. сире	46	С	28			-ч-	
12	С	32			IV бідний	47	С		24		VІІІ ст. сире	
13	С	28			-ч-	48	С		24		-ч-	
14	С	32			-ч-	49	С	32			VІІІ ст. сире	
15	Бн			28	VІІІ ст. сире	50	Бн			28	VІІІ ст. сире	
16	С	28			IV бідний	51	С	32			VІІІ ст. сире	
17	С	40			-ч-	52	С	24			-ч-	
18	С	32			-ч-	53	С	32			-ч-	
19	С		24		VІІІ ст. сире	54	С	28			IV бідний	
20	С		24		-ч-	55	С	24			-ч-	
21	С		28		-ч-	56	С	28			-ч-	
22	С		28		-ч-	57	С	44			-ч-	
23	С	24			IV бідний	58	С	36			-ч-	
24	С	36			-ч-	59	С	40			-ч-	
25	С			28	VІІІ ст. сире	60	С	24			-ч-	
26	С		24		-ч-	61	С	24			-ч-	
27	С		32		-ч-	62						
28	С		36		-ч-	63						
29	С		28		-ч-	64						
30	С		28		-ч-	65						
31	С	24			IV бідний	66						
32	С	28			-ч-	67						
33	С			32	VІІІ ст. сире	68						
34	С		28		-ч-	69						
35	С		28		-ч-	70						

71						112					
72						113					
73						114					
74						115					
75						116					
76						117					
77						118					
78						119					
79						120					
80						121					
81						122					
82						123					
83						124					
84						125					
85						126					
86						127					
87						128					
88						129					
89						130					
90						131					
91						132					
92						133					
93						134					
94						135					
95						136					
96						137					
97						138					
98						139					
99						140					
100						141					
101						142					
102						143					
103						144					
104						145					
105						146					
106						147					
107						148					
108						149					
109						150					
110						151					
111						152					

Всього пронумеровано дерев

Вісімдесят один

Нумерацію і перелік провели:

Жук. 1/2

(посада)

нач. 1-го

(посада)

ст. м. і с. у

(посада)

Безько Л. Б.

(ініціали та прізвище)

Полонік Л. Б.

(ініціали та прізвище)

Григоренко В. В.

(ініціали та прізвище)

НУМЕРАЦІЙНА ВІДОМІСТЬ ДЕРЕВ,
призначених для вибіркової санітарної рубки
Житомирська область

(Автономна Республіка Крим, Севастополь)

ДП Баранівське ЛМГ

(заповнюється за наявності вибіркової санітарної рубки)

Лісництво Яценківське

урочище

квартал № 40

виділ № 39

ділянка

площа 0,9 гектарів

Кількість дерев за породами, штук												
в. 13	Сосна			Білий клен								
	ділова	п/діл	дрова	ділова	п/діл	дрова	ділова	п/діл	дрова	ділова	п/діл	п/діл
8			1/12									
12			1/12									
16	1/1	1/20	1/1			1/1						
20	1/7	1/11	1/7			1/4						
Порядковий номер дерева	Порода	Ступінь товщини стовбура			Категорія стану дерева, підстава вибору для рубки	Порядковий номер дерева	Порода	Ступінь товщини стовбура			Категорія стану дерева, підстава вибору для рубки	
		сантиметрів						сантиметрів				
		ділові	напів ділові	дрова				ділові	напів ділові	дрова		
1	C		32		IV відшнур	36						
2	C		24		- 4 -	37						
3	C		32		- 4 -	38						
4	C	28			- 4 -	39						
5	C	24			- 4 -	40						
6	C	18			- 4 -	41						
7	C	24			- 4 -	42						
8	C	24			- 4 -	43						
9	C		18		VI Рм. сфр	44						
10	C	18			IV відшнур	45						
11	C		28		VI Рм. сфр	46						
12	C		28		- 4 -	47						
13	C	28			VІІІ сфр	48						
14	C	24			- 40 -	49						
15	C	28			- 4 -	50						
16	C	32			- 4 -	51						
17	C	24			- 4 -	52						
18	Бк		32		VI відшнур	53						
19	C	32			IV відшнур	54						
20	Бк		32		VI відшнур	55						
21	C	24			VІІІ сфр	56						
22	C	28			- 4 -	57						
23	C	32			- 4 -	58						
24	C	18			- 4 -	59						
25	C	28			IV відшнур	60						
26	C	28			- 4 -	61						
27	C	28			- 4 -	62						
28	C	24			- 4 -	63						
29	C	28			- 4 -	64						
30	C	24			- 4 -	65						
31						66						
32						67						
33						68						
34						69						
35						70						

71						112					
72						113					
73						114					
74						115					
75						116					
76						117					
77						118					
78						119					
79						120					
80						121					
81						122					
82						123					
83						124					
84						125					
85						126					
86						127					
87						128					
88						129					
89						130					
90						131					
91						132					
92						133					
93						134					
94						135					
95						136					
96						137					
97						138					
98						139					
99						140					
100						141					
101						142					
102						143					
103						144					
104						145					
105						146					
106						147					
107						148					
108						149					
109						150					
110						151					
111						152					

Всього пронумеровано дерев

Григорієв

Нумерацію і перелік провели:

Іван. І.

(посада)

Мам. М.

(посада)

Ст. М. М.

(посада)

[Signature]
[Signature]

Григорієв І.В.

(ініціали та прізвище)

Григорієв І.В.

(ініціали та прізвище)

Григорієвський В.В.

(ініціали та прізвище)

НУМЕРАЦІЙНА ВІДОМІСТЬ ДЕРЕВ,
призначених для вибіркової санітарної рубки
Житомирська область

(Автономна Республіка Крим, область)

ДП Баранівське ЛМГ

(повномасштабна лісова інвентаризація)

Лісництво Житомирське

урочище

квартал № 41

виділ № 2

ділянка 1

площа 3,0 гектарів

Кількість дерев за породами, штук

№	Кількість дерев за породами, штук											
	Сосна			Дуб								
	ділова	п/діл	дрова	ділова	п/діл	дрова	ділова	п/діл	дрова	ділова	п/діл	п/діл
8			1/1									
12			1/11									
16	1/2	1/4	1/2			1/1						
20	1/2	1/6	1/1									
Порядковий номер дерев	Порода	Ступінь товщини стовбурів			Категорія стану дерев, підстава вибірки для рубки	Порядковий номер дерев	Порода	Ступінь товщини стовбурів			Категорія стану дерев, підстава вибірки для рубки	
		сантиметрів						сантиметрів				
		ділова	напіва дрова	дрова п/діл				ділова	напіва дрова	дрова п/діл		
1	C	32			VI cm. сучк	36	C	24			VI cm. сучк	
2	C	28			IV б'ідмшр	37	C	36			"	
3	C	28			"	38	C	28			"	
4	C	36			"	39	C	44			"	
5	C			28	VI cm. сучк	40	C	32			"	
6	C			28	"	41	C			32	VI cm. сучк	
7	C			24	"	42	C			24	"	
8	C		28		"	43	C	40			IV с'ідмшр	
9	C	32			"	44	C	36			IV б'ідмшр	
10	C	36			IV б'ідмшр	45	C	32			"	
11	C		28		VI cm. сучк	46	C	24			VI cm. сучк	
12	C	32			"	47	C	40			IV б'ідмшр	
13	C		24		"	48	C	24			"	
14	C	32			"	49	C	36			"	
15	C		28		"	50	C		28		VI cm. сучк	
16	C	32			IV б'ідмшр	51	C	36			IV б'ідмшр	
17	C	32			"	52	C	32			"	
18	C		24		VI cm. сучк	53	C	28			"	
19	C	28			"	54	C		24		VI cm. сучк	
20	C	32			IV б'ідмшр	55	C		32		"	
21	C	28			VI cm. сучк	56	C	36			IV б'ідмшр	
22	C	32			IV б'ідмшр	57	C	28			"	
23	C			32	"	58	C	24			"	
24	Бм			28	VI cm. сучк	59	C	24			"	
25	C	28			IV б'ідмшр	60	C	24			"	
26	C	32			"	61	C	24			"	
27	C	36			"	62	C	28			"	
28	C	32			"	63	C	36			"	
29	C	32			VI cm. сучк	64						
30	C	24			IV б'ідмшр	65						
31	C		24		VI cm. сучк	66						
32	C	32			IV б'ідмшр	67						
33	C	28			"	68						
34	C			28	VI cm. сучк	69						
35	C	32			IV б'ідмшр	70						

71						112					
72						113					
73						114					
74						115					
75						116					
76						117					
77						118					
78						119					
79						120					
80						121					
81						122					
82						123					
83						124					
84						125					
85						126					
86						127					
87						128					
88						129					
89						130					
90						131					
91						132					
92						133					
93						134					
94						135					
95						136					
96						137					
97						138					
98						139					
99						140					
100						141					
101						142					
102						143					
103						144					
104						145					
105						146					
106						147					
107						148					
108						149					
109						150					
110						151					
111						152					

Всього пронумеровано дерев

Шістьдесят три

Нумерацію і перелік провели:

Тим. 1/2

(посада)

пач. 1-10

(посада)

ст. м. м.у

(посада)

Бачко І.В.

(ініціали та прізвище)

Пашаєв І.В.

(ініціали та прізвище)

Григорьевский В.В.

(ініціали та прізвище)

НУМЕРАЦІЙНА ВІДОМІСТЬ ДЕРЕВ,
призначених для вибіркової санітарної рубки
Житомирська область

(Автономна Республіка Крим, область)

ДП Баранівське ЛМГ

(визначити вид породи дерева, постійного розміру в'янча)

Лісництво

Житомирське

урочище

квартал № 44

виділ № 18

ділянка

площа 6,6 гектарів

Кількість дерев за породами, цілих												
D n 13	Сосна											
	ділова	підліт	дрова	ділова	підліт	дрова	ділова	підліт	дрова	ділова	підліт	підліт
8												
12			1/10									
16	1/8	3/30	1/10									
20	1/5	1/13	1/2									
Порядковий номер дерева	Порода	Ступінь товщини стовбура			Категорія стану дерева, підстава вибору для рубки	Порядковий номер дерева	Порода	Ступінь товщини стовбура			Категорія стану дерева, підстава вибору для рубки	
		сантиметрів						сантиметрів				
		ділові	напіт ділові	дрова м				ділові	напіт ділові	дрова м		
1	C	24			IV білий	36	C	28			IV білий	
2	C	28			-и-	37	C	32			-и-	
3	C	24			-и-	38	C	32			IV білий	
4	C	32			-и-	39	C	28			-и-	
5	C	32			-и-	40	C	28			-и-	
6	C	28			IV см. сир	41	C	32			-и-	
7	C	28			IV білий	42	C	32			-и-	
8	C	24			IV см. сир	43	C		32		IV см. сир	
9	C	28			-и-	44	C		32		IV см. сир	
10	C	32			-и-	45	C		24		-и-	
11	C	28			-и-	46	C		28		-и-	
12	C	28			IV білий	47	C		28		-и-	
13	C	32			-и-	48	C		36		-и-	
14	C		24		IV см. сир	49	C		28		-и-	
15	C	28			IV білий	50	C	36			IV білий	
16	C	28			-и-	51	C		24		IV см. сир	
17	C	28			-и-	52	C	32			IV білий	
18	C	32			-и-	53	C	56			-и-	
19	C	32			IV білий	54	C	32			-и-	
20	C	28			-и-	55	C	32			-и-	
21	C	24			-и-	56	C			24	IV см. сир	
22	C	24			-и-	57	C		24		-и-	
23	C		32		IV см. сир	58	C	28			-и-	
24	C	24			IV білий	59	C	32			-и-	
25	C	32			-и-	60	C		36		-и-	
26	C	32			-и-	61	C	44			IV білий	
27	C		36		IV см. сир	62	C	28			IV білий	
28	C	32			IV білий	63	C	24			-и-	
29	C	32			-и-	64	C	28			-и-	
30	C	24			-и-	65	C	32			IV білий	
31	C	28			IV см. сир	66	C	24			-и-	
32	C	24			-и-	67	C	24			-и-	
33	C	24			-и-	68	C	24			-и-	
34	C		24		IV см. сир	69	C		28		-и-	
35	C		24		-и-	70	C	24			-и-	

71	C	24		IV б'ігущ	112	C	28		IV б'ігущ
72	C	28		-н-	113	C	24		-н-
73	C	24		-н-	114	C		24	VI см. сире
74	C	28		-н-	115	C	24		VI б'ігущ
75	C	28		-н-	116	C	36		IV б'ігущ
76	C	24		-н-	117	C	32		-н-
77	C	24		-н-	118	C	24		-н-
78	C	24		VI б'ігущ	119	C	28		-н-
79	C	24		-н-	120	C	32		-н-
80	C	36		-н-	121	C	32		-н-
81	C	28		-н-	122	C	28		VI б'ігущ
82	C	32		-н-	123	C	28		-н-
83	C	28		IV б'ігущ	124	C	32		IV б'ігущ
84	C	32		-н-	125	C	36		-н-
85	C	28		-н-	126	C		24	VI см. сире
86	C	28		VI б'ігущ	127	C		24	-н-
87	C	32		IV б'ігущ	128	C	28		IV б'ігущ
88	C	24		-н-	129	C	28		-н-
89	C	36		-н-	130	C	28		-н-
90	C	28		-н-	131	C	32		-н-
91	C		24	VI см. сире	132	C		24	VI см. сире
92	C	32		IV б'ігущ	133	C	28		VI б'ігущ
93	C		40	VI см. сире	134	C		24	VI см. сире
94	C	36		IV б'ігущ	135	C		24	-н-
95	C	32		-н-	136	C	44		IV б'ігущ
96	C	32		-н-	137	C	32		-н-
97	C	32		-н-	138	C	24		-н-
98	C	28		-н-	139	C		28	VI см. сире
99	C	36		-н-	140	C	28		IV б'ігущ
100	C	32		VI б'ігущ	141	C	28		-н-
101	C	36		IV б'ігущ	142	C	28		-н-
102	C	32		-н-	143	C	32		-н-
103	C	36		-н-	144	C		28	VI см. сире
104	C	32		-н-	145	C	32		IV б'ігущ
105	C	32		-н-	146	C	32		-н-
106	C	28		VI б'ігущ	147	C	28		-н-
107	C		32	VI см. сире	148	C	28		-н-
108	C	28		IV б'ігущ	149	C	32		-н-
109	C	28		-н-	150	C	40		-н-
110	C	24		-н-	151	C	28		-н-
111	C		32	VI см. сире	152	C	28		-н-

Всього пронумеровано дерев

Нумерацію і перелік провели:

(посада)				(ініціали та прізвище)
(посада)				(ініціали та прізвище)
(посада)				(ініціали та прізвище)

71						112					
72						113					
73						114					
74						115					
75						116					
76						117					
77						118					
78						119					
79						120					
80						121					
81						122					
82						123					
83						124					
84						125					
85						126					
86						127					
87						128					
88						129					
89						130					
90						131					
91						132					
92						133					
93						134					
94						135					
95						136					
96						137					
97						138					
98						139					
99						140					
100						141					
101						142					
102						143					
103						144					
104						145					
105						146					
106						147					
107						148					
108						149					
109						150					
110						151					
111						152					

Всього пронумеровано дерев

Сто вісімдесят шість

Нумерацію і перелік провели:

Ткач І.І.


(посада)

Пол. І.І.

(посада)

Ст. І.І.

(посада)



Тарко І.І.

(ініціали та прізвище)

Тарко І.І.

(ініціали та прізвище)

Тарко І.І.

(ініціали та прізвище)

НУМЕРАЦІЙНА ВІДОМІСТЬ ДЕРЕВ, призначених для вибіркової санітарної рубки

Митишська обл.
(Автономна Республіка Крим, область)
ДК. Бачаківська ЛПД

Лісництво ДВНІС-КІ № 49 виділ № 31 урочище ділянка площа 1.1 гектарів

Порядковий номер дерева	Порода	Ступінь товщини стовбурів сантиметри			Категорія стану дерева, підстава відбору для рубки	Порядковий номер дерева	Порода	Ступінь товщини стовбурів сантиметри			Категорія стану дерева, підстава відбору для рубки
		ділові	напів ділові	дров'яні				ділові	напів ділові	дров'яні	
1	Сосна	24			IV б'дмшр	41					
2	Сосна	28			IV " "	42					
3	Сосна	24			- " -	43					
4	Сосна	24			- " -	44					
5	Сосна		28		VI см. сфс	45					
6	Сосна			24	- " -	46					
7	Сосна	36			IV б'дмшр	47					
8	Сосна	24			- " -	48					
9	Сосна		28		VI см. сфс	49					
10	Сосна	24			IV б'дмшр	50					
11	Сосна	24			- " -	51					
12	Сосна		24		VI см. сфс	52					
13	Сосна	28			V см. сфс	53					
14	Сосна	24			- " -	54					
15	Сосна	28			IV б'дмшр	55					
16	Сосна		32		VI см. сфс	56					
17	Сосна			24	- " -	57					
18	Сосна		28		- " -	58					
19	Сосна		28		- " -	59					
20	Сосна	36			IV б'дмшр	60					
21	Сосна		32		V см. сфс	61					
22	Сосна			28	VI см. сфс	62					
23						63					
24						64					
25						65					
26						66					
27						67					
28						68					
29						69					
30						70					
31						71					
32						72					
33						73					
34						74					
35						75					
36						76					
37						77					
38						78					
39						79					
40						80					

81					122				
82					123				
83					124				
84					125				
85					126				
86					127				
87					128				
88					129				
89					130				
90					131				
91					132				
92					133				
93					134				
94					135				
95					136				
96					137				
97					138				
98					139				
99					140				
100					141				
101					142				
102					143				
103					144				
104					145				
105					146				
106					147				
107					148				
108					149				
109					150				
110					151				
111					152				
112					153				
113					154				
114					155				
115					156				
116					157				
117					158				
118					159				
119					160				
120					161				
121					162				

Всього пронумеровано дерев

Враджує два

Нумерацію і перелік провели:

Тихо. 1/2

(посада)

[Signature]
(підпис)

Ромко І.В.

(ініціали та прізвище)

нач. 1-го

(посада)

[Signature]
(підпис)

Тихомир І.В.

(ініціали та прізвище)

ст. м. лісу

(посада)

[Signature]
(підпис)

Тихомирський В.В.

(ініціали та прізвище)

НУМЕРАЦІЙНА ВІДОМІСТЬ ДЕРЕВ,
призначених для вибіркової санітарної рубки

Житомирська область

(Автономна Республіка Крим, область)

ДП Баранівське ЛМГ

Знаходження ділянки: (на постійній місцевості - вказати)

Лісництво

Жванське

урочище

квартал № 50

виділ № 3

ділянка

площа 1,2 гектарів

Кількість дерев за породами, цілує

№ 13	Роска			Береза н/л			Вільха н/л					
	ділова	п/діл	дрова	ділова	п/діл	дрова	ділова	п/діл	дрова	ділова	п/діл	п/діл
8			11									
12			12									
16	13	14	12				11					
20	18	16	19				11			11		

Порядковий номер дерев	Порода	Ступінь товщини стовбурів.			Категорія стану дерев, підстава вибору для рубки	Порядковий номер дерев	Порода	Ступінь товщини стовбурів.			Категорія стану дерев, підстава вибору для рубки
		сантиметрів						сантиметрів			
		ділова	напіва ділова	дрова ні				ділова	напіва ділова	дрова ні	
1	С	24			IV бідний	36	С	36			IV бідний
2	С	24			— " —	37	С		28		IV см. сире
3	С	28			— " —	38	С		24		— " —
4	С	24			— " —	39	С		24		— " —
5	С	32			— " —	40	С		28		— " —
6	С	28			— " —	41	С		18		— " —
7	Б				28 IV бідний	42	С		28		— " —
8	С	24			IV бідний	43	С		28		— " —
9	С	36			— " —	44	С		32		— " —
10	С	28			— " —	45	С	28			IV бідний
11	С	28			— " —	46	С	32			— " —
12	С		36		IV см. сире	47	С		28		IV см. сире
13	С	28			IV б. сире	48	С	32			IV бідний
14	С		24		IV см. сире	49	С	24			— " —
15	С	28			IV бідний	50					
16	С	24			— " —	51					
17	С	24			— " —	52					
18	С	24			— " —	53					
19	С	28			— " —	54					
20	С	36			IV сире	55					
21	С	28			IV бідний	56					
22	С	24			— " —	57					
23	С	32			— " —	58					
24	С	28			— " —	59					
25	С		56		IV бідний	60					
26	С	36			IV бідний	61					
27	С	24			— " —	62					
28	С	28			— " —	63					
29	С	32			IV сире	64					
30	С	32			— " —	65					
31	С		28		IV б. сире	66					
32	С		52		IV см. сире	67					
33	С	36			IV бідний	68					
34	С	24			— " —	69					
35	С		32		IV см. сире	70					

71						112					
72						113					
73						114					
74						115					
75						116					
76						117					
77						118					
78						119					
79						120					
80						121					
81						122					
82						123					
83						124					
84						125					
85						126					
86						127					
87						128					
88						129					
89						130					
90						131					
91						132					
92						133					
93						134					
94						135					
95						136					
96						137					
97						138					
98						139					
99						140					
100						141					
101						142					
102						143					
103						144					
104						145					
105						146					
106						147					
107						148					
108						149					
109						150					
110						151					
111						152					

НУМЕРАЦІЙНА ВІДОМІСТЬ ДЕРЕВ, призначених для вибіркової санітарної рубки

Місташифська область

(Автономна Республіка Крим, область)

ДП "Білогірський лісгосп"

(найменування власника лісів, постійного лісокористувача)

Лісництво

Дубовецьке

урочище

квартал №

57

виділ №

24

ділянка

1

площа

2.0

гектарів

Порядковий номер дерева	Порода	Ступінь товщини стовбурів			Категорія стану дерева, підстава відбору для рубки	Порядковий номер дерева	Порода	Ступінь товщини стовбурів			Категорія стану дерева, підстава відбору для рубки
		сантиметри						сантиметри			
		ділові	напів ділові	дров'яні				ділові	напів ділові	дров'яні	
1	C	28			IV відмір	41	C	32			VI см. суч
2	C	28			— " —	42	C		24		— " —
3	C	28			VІІІ суч	43	C		32		— " —
4	C	40			IV відмір	44	C	32			— " —
5	C		24		VI см. суч	45	C	32			— " —
6	C	28			VІІІ суч	46	C		28		— " —
7	C	32			IV відмір	47	C	36			— " —
8	C	36			VІІІ суч	48	C	36			— " —
9	C	28			IV відмір	49	C		24		— " —
10	C	32			VІІІ суч	50	C	32			— " —
11	C	36			IV сиріжка	51	C	32			IV відмір
12	C		36		VI см. суч	52	C		24		VI см. суч
13	C	36			— " —	53	C	32			— " —
14	C	36			IV сиріжка	54	C	28			IV відмір
15	C		32		VI см. суч	55	C	28			— " —
16	C	40			IV відмір	56	C	28			— " —
17	C	32			VІІІ суч	57	C	36			ІІІ суч VI
18	C	28			— " —	58	C	32			— " —
19	C		24		VI см. суч	59	C		28		— " —
20	C	44			IV відмір	60	C	32			— " —
21	C	32			— " —	61	C	28			— " —
22	C	32			— " —	62	C	36			— " —
23	C		28		VI см. суч	63	C	44			IV відмір
24	C		24		— " —	64	C	28			VІІІ суч
25	C	28			VІІІ суч	65	C	32			IV відмір
26	C	32			IV відмір	66	C	32			— " —
27	C	28			— " —	67	C	32			— " —
28	C		32		— " —	68	C	32			— " —
29	C	36			IV сиріжка	69	C	32			— " —
30	C	28			VІІІ суч	70	C	40			VІІІ суч
31	C	36			IV відмір	71	C		24		IV відмір
32	C	28			IV сиріжка	72	C	28			— " —
33	C	32			IV відмір	73	C	24			VI см. суч
34	C	36			IV сиріжка	74	C	36			IV сиріжка
35	C	28			VІІІ суч	75	C	32			VІІІ суч
36	C	32			VI см. суч	76	C	32			— " —
37	C	28			— " —	77	C	40			— " —
38	C	36			— " —	78					
39	C	28			— " —	79					
40	C		32		VІІІ суч	80					

81					122				
82					123				
83					124				
84					125				
85					126				
86					127				
87					128				
88					129				
89					130				
90					131				
91					132				
92					133				
93					134				
94					135				
95					136				
96					137				
97					138				
98					139				
99					140				
100					141				
101					142				
102					143				
103					144				
104					145				
105					146				
106					147				
107					148				
108					149				
109					150				
110					151				
111					152				
112					153				
113					154				
114					155				
115					156				
116					157				
117					158				
118					159				
119					160				
120					161				
121					162				

Всього пронумеровано дерев

Синдрет Сми

Нумерацію і перелік провели:

Кие. м. р. 2

(посада)

(підпис)

(ініціали та прізвище)

пач. м. 10

(посада)

(підпис)

(ініціали та прізвище)

ст. м. м. 10

(посада)

(підпис)

(ініціали та прізвище)

ПОВІДОМЛЕННЯ
про появу ознак погіршення санітарного стану лісових насаджень

Житомирська область

(Автономна Республіка Крим, область)

ДП «Баранівське ЛМГ»

(найменування власника лісів, постійного лісокористувача)

Лісництво Адамівське

урочище _____

квартал № 19

виділ № 20

ділянка № _____

площа 2.4 гектарів

Таксаційна характеристика насадження

Склад 10С3 + 5Н + ВЛ2, вік 52 років, бонітет ІБ, середній діаметр 26 сантиметрів, середня висота 24 метрів, повнота 0.15, тип лісу С2, ГЛС, рельєф рівнинний, експозиція -----, ґрунт дерново підзолистий супіщаний, підріст -----, підлісок -----

Лісопатологічна характеристика насадження

Вид пошкодження насадження (лісова пожежа, буревій, сніголам, обледеніння, відмирання та всихання дерев, захаращеність, об'їдання шкідниками хвої/листя, наявність гусені, масовий літ метеликів, опадання хвої/листя, відлущення кори на стовбурах та інші ознаки, не характерні для нормального стану дерев)

всихання дерев середнє хвороба хвороба

Ступінь пошкодження, ураження: _____

середнє
(поодинокі, слабкі, середні, сильні)

Вид розподілу пошкоджених дерев: _____

(поодинокі, групові, куртинні)

Обсяг ушкодженої деревини на 1 гектарі (окомірно) 40 куб. метрів, у тому числі сухостійної 36 куб. метрів

Ознаки погіршення стану лісових насаджень виявив:

майстер лісу

(посада)

15 Січня 2021 року

лісничий

(лісничий (помічник лісничого))

15 Січня 2021 року

(підпис)

(підпис)

Хон'як С.В.

(ініціали та прізвище)

Слободянюк О.Г.

(ініціали та прізвище)

Висновок інженера відділу (сектору) охорони і захисту лісу державного лісгосподарського (лісомисливського) підприємства або представника державного спеціалізованого лісозахисного підприємства щодо необхідності здійснення лісозахисних чи інших заходів з поліпшення санітарного стану лісів за результатами огляду санітарного стану лісової ділянки:

Насадження потребує проведення САД на площі 2.4 га

Інженер ОЗЛ

(посада)

Присяжнюк С.В.

(ініціали та прізвище)

14.02.2021

ПОВІДОМЛЕННЯ
про появу ознак погіршення санітарного стану лісових насаджень

Житомирська область

(Автономна Республіка Крим область)

ДП «Баранівське ЛМГ»

(найменування власника лісів, постійного лісокористувача)

Лісництво Адамівське урочище _____
квартал № 44 виділ № 9 ділянка № _____ площа 16 гектарів

Таксаційна характеристика насадження

Склад 10С3К, вік 59 років, бонітет ІІІ, середній діаметр 26 сантиметрів, середня висота 23 метрів, повнота 75, тип лісу В2 ДС, рельєф рівнинний, експозиція _____, ґрунт дерново підзолистий супіщаний, підріст _____, підлісок _____

Лісопатологічна характеристика насадження

Вид пошкодження насадження (лісова пожежа, буревій, сніголам, обледеніння, відмирання та всихання дерев, захаращеність, об'їдання шкідниками хвої/листя, наявність гусені, масовий літ метеликів, опадання хвої/листя, відлущення кори на стовбурах та інші ознаки, не характерні для нормального стану дерев)

всихання дерев Сосна Кореянка 2,5%

Ступінь пошкодження, ураження: слабке

(поодинокі, слабке, середнє, сильне)

Вид розподілу пошкоджених дерев: поодинокі

(поодинокий, груповий, куртинний)

Обсяг ушкодженої деревини на 1 гектарі (окомірно) 40 куб. метрів, у тому числі сучостійної 30 куб. метрів

Ознаки погіршення стану лісових насаджень виявив:

майстер лісу

(посада)



(підпис)


Рук'зичук В.М

(ініціали та прізвище)

11 січня 2021 року

лісничий

(лісничий (помічник лісничого))



(підпис)

Слободянюк О.Г.

(ініціали та прізвище)

12 січня 2021 року

Висновок інженера відділу (сектору) охорони і захисту лісу державного лісгосподарського (лісомисливського) підприємства або представника державного спеціалізованого лісозахисного підприємства щодо необхідності здійснення лісозахисних чи інших заходів з поліпшення санітарного стану лісів за результатами огляду санітарного стану лісової ділянки:

потребує продовження СРВ на площі 1,6 га

Насадження

Інженер ОЗЛ

(посада)



(підпис)

Присяжнюк С.В.

(ініціали та прізвище)

14 січня 2021 року

ПОВІДОМЛЕННЯ
про появу ознак погіршення санітарного стану лісових насаджень

Житомирська область

(Автономна Республіка Крим, область)

ДП «Баранівське ЛМГ»

(найменування власника лісів постійного лісокористувача)

Лісництво Адамівське урочище
квартал № 51 виділ № 2 ділянка № 3 площа 2,6 гектарів

Таксаційна характеристика насадження

Склад 10 Ялел С3, вік 54 років, бонітет ІІІ, середній діаметр 20 сантиметрів, середня висота 22 метрів, повнота СХ, тип лісу С3/ДС,
рельєф рівнинний, експозиція , ґрунт дерново підзолистий супіщаний,
підріст , підлісок

Лісопатологічна характеристика насадження

Вид пошкодження насадження (лісова пожежа, буревій, сніголам, обледеніння, відмирання та всихання дерев, захаращеність, об'їдання шкідниками хвої/листя, наявність гусені, масовий літ метеликів, опадання хвої/листя, відлущення кори на стовбурах та інші ознаки, не характерні для нормального стану дерев)

всихання дерев

Ступінь пошкодження, ураження: середнє
(поодинокі, слабке, середнє, сильне)

Вид розподілу пошкоджених дерев: групується
(поодинокий, груповий, куртинний)

Обсяг ушкодженої деревини на 1 гектарі (окомірно) 45 куб. метрів, у тому числі сухостійної 44 куб. метрів

Ознаки погіршення стану лісових насаджень виявив:

майстер лісу

(посада)

11 січня 2021 року

лісничий

(лісничий (помічник лісничого))

12 січня 2021 року

(підпис)

(підпис)

(ініціали та прізвище)

Слободянюк О.Г.

(ініціали та прізвище)

Висновок інженера відділу (сектору) охорони і захисту лісу державного лісогосподарського (лісомисливського) підприємства або представника державного спеціалізованого лісозахисного підприємства щодо необхідності здійснення лісозахисних чи інших заходів з поліпшення санітарного стану лісів за результатами огляду санітарного стану лісової ділянки:

потребує проведення СРЗ на площі - 2,6 га

Інженер ОЗЛ

(посада)

(підпис)

Присяжнюк С.В.

(ініціали та прізвище)

14 січня 2021 року

ПОВІДОМЛЕННЯ
про появу ознак погіршення санітарного стану лісових насаджень

Житомирська область

(Автономна Республіка Крим, область)

ДП «Баранівське ЛМГ»

(найменування власника лісів, постійного лісокористувача)

Лісництво Адамівське урочище _____
квартал № 51 виділ № 6 ділянка № _____ площа 1.3 гектарів

Таксаційна характеристика насадження

Склад 82% С3 + БЛ, вік 56 років, бонітет ІІІ, середній діаметр 26 сантиметрів, середня висота 23 метрів, повнота 0.70, тип лісу С1ГДС, рельєф рівнинний, експозиція _____, ґрунт дерново підзолистий супіщаний, підріст _____, підлісок _____

Лісопатологічна характеристика насадження

Вид пошкодження насадження (лісова пожежа, буревій, сніголам, обледеніння, відмирання та всихання дерев, захаращеність, об'їдання шкідниками хвої/листя, наявність гусені, масовий літ метеликів, опадання хвої/листя, відлущення кори на стовбурах та інші ознаки, не характерні для нормального стану дерев)

всихання дерев лищи корі типогра

Ступінь пошкодження, ураження: середнє
(поодинокі, слабке, середнє, сильне)

Вид розподілу пошкоджених дерев: групові
(поодинокий, груповий, куртинний)

Обсяг ушкодженої деревини на 1 гектарі (окомірно) 40 куб. метрів, у тому числі сухостійної 37 куб. метрів

Ознаки погіршення стану лісових насаджень виявив:

майстер лісу

(посада)

(підпис)

Рудзінський В.М.
(ініціали та прізвище)

11 січня 2021 року

лісничий

(лісничий (помічник лісничого))

(підпис)

Слободянюк О.Г.

(ініціали та прізвище)

12 січня 2021 року

Висновок інженера відділу (сектору) охорони і захисту лісу державного лісогосподарського (лісомисливського) підприємства або представника державного спеціалізованого лісозахисного підприємства щодо необхідності здійснення лісозахисних чи інших заходів з поліпшення санітарного стану лісів за результатами огляду санітарного стану лісової ділянки: Насадження
потребує провадження СРВ на площі 1.3 га

Інженер ОЗЛ

(посада)

(підпис)

Присяжнюк С.В.

(ініціали та прізвище)

14 січня 2021 року

ПОВІДОМЛЕННЯ
про появу ознак погіршення санітарного стану лісових насаджень

Житомирська область

(Автономна Республіка Крим, область)

ДП «Баранівське ЛМГ»

(найменування власника лісів, постійного лісокористувача)

Лісництво Адамівське урочище _____
квартал № 66 виділ № 9 ділянка № _____ площа 0,7 гектарів

Таксаційна характеристика насадження

Склад 78% е 32% бп вік 57 років, бонітет IV, середній діаметр 26 сантиметрів, середня висота 29 метрів, повнота 0,7, тип лісу Сз ГРС, рельєф рівнинний, експозиція _____, ґрунт дерново підзолистий супіщаний, підріст _____, підлісок _____

Лісопатологічна характеристика насадження

Вид пошкодження насадження (лісова пожежа, буревій, сніголам, обледеніння, відмирання та всихання дерев, захаращеність, об'їдання шкідниками хвої/листя, наявність гусені, масовий літ метеликів, опадання хвої/листя, відлущення кори на стовбурах та інші ознаки, не характерні для нормального стану дерев)

всихання дерев Хвощ Коростя у погрозі

Ступінь пошкодження, ураження: _____
(поодинокі, слабке, середнє, сильне)

Вид розподілу пошкоджених дерев: _____
(поодинокий, груповий, куртинний)

Обсяг ушкодженої деревини на 1 гектарі (окомірно) 105 куб. метрів, у тому числі сухостійної 90 куб. метрів

Ознаки погіршення стану лісових насаджень виявив:

майстер лісу

(посада)

(підпис)

(ініціали та прізвище)

11 січня 2021 року

лісничий

(лісничий (помічник лісничого))

(підпис)

Слободянюк О.Г.

(ініціали та прізвище)

12 січня 2021 року

Висновок інженера відділу (сектору) охорони і захисту лісу державного лісогосподарського (лісомисливського) підприємства або представника державного спеціалізованого лісозахисного підприємства щодо необхідності здійснення лісозахисних чи інших заходів з поліпшення санітарного стану лісів за результатами огляду санітарного стану лісової ділянки:

потребує провести СРВ на площі 0,7 га

Насадження

Інженер ОЗЛ

(посада)

(підпис)

Присяжнюк С.В.

(ініціали та прізвище)

14 січня 2021 року

ПОВІДОМЛЕННЯ
про появу ознак погіршення санітарного стану лісових насаджень

Житомирська область

(Автономна Республіка Крим, область)

ДП «Баранівське ЛМГ»

(найменування власника лісів, постійного лісокористувача)

Лісництво Адамівське урочище _____
квартал № 66 виділ № 14 ділянка № _____ площа 0,7 гектарів

Таксаційна характеристика насадження

Склад 10 Бер 5л, вік 57 років, бонітет ІА, середній діаметр 24 сантиметрів, середня висота 23 метрів, повнота 0,8, тип лісу С₃ ГДс, рельєф рівнинний, експозиція -----, ґрунт дерново підзолистий супіщаний, підріст -----, підлісок -----

Лісопатологічна характеристика насадження

Вид пошкодження насадження (лісова пожежа, буревій, сніголам, обледеніння, відмирання та всихання дерев, захаращеність, об'їдання шкідниками хвої/листя, наявність гусені, масовий літ метеликів, опадання хвої/листя, відлущення кори на стовбурах та інші ознаки, не характерні для нормального стану дерев)

всихання дерев лише хворі та погрізні

Ступінь пошкодження, ураження: сильне
(поодинокі, слабке, середнє, сильне)

Вид розподілу пошкоджених дерев: група В. 5
(поодинокі, груповий, куртинний)

Обсяг ушкодженої деревини на 1 гектарі (окомірно) 105 куб. метрів, у тому числі сухостійної 95 куб. метрів

Ознаки погіршення стану лісових насаджень виявив:

майстер лісу

(посада)

(підпис)

Олександр К.

(ініціали та прізвище)

11 січня 2021 року

лісничий

(лісничий (помічник лісничого))

(підпис)

Слободянюк О.Г.

(ініціали та прізвище)

12 січня 2021 року

Висновок інженера відділу (сектору) охорони і захисту лісу державного лісгосподарського (лісомисливського) підприємства або представника державного спеціалізованого лісозахисного підприємства щодо необхідності здійснення лісозахисних чи інших заходів з поліпшення санітарного стану лісів за результатами огляду санітарного стану лісової ділянки: Насадження

потребує пробачення СРЗ на площі 0,7 га

Інженер ОЗЛ

(посада)

(підпис)

Присяжнюк С.В.

(ініціали та прізвище)

14 січня 2021 року

ПОВІДОМЛЕННЯ
про появу ознак погіршення санітарного стану лісових насаджень

Житомирська область

(Автономна Республіка Крим, область)

ДП «Баранівське ЛМГ»

(найменування власника лісів, постійного лісокористувача)

Лісництво Адамівське

урочище _____

квартал № 67

виділ № 32

ділянка № _____

площа 0.4 гектарів

Таксаційна характеристика насадження

Склад 82% 20% + 5%, вік 55 років, бонітет 11, середній діаметр 26 сантиметрів, середня висота 22 метрів, повнота 0.8, тип лісу Бз 2С, рельєф рівнинний, експозиція -----, ґрунт дерново підзолистий супіщаний, підріст -----, підлісок -----

Лісопатологічна характеристика насадження

Вид пошкодження насадження (лісова пожежа, буревій, сніголам, обледеніння, відмирання та всихання дерев, захаращеність, об'їдання шкідниками хвої/листя, наявність гусені, масовий літ метеликів, опадання хвої/листя, відлущення кори на стовбурах та інші ознаки, не характерні для нормального стану дерев)

всихання дерев

Ступінь пошкодження, ураження: _____

(поодинокі, слабке, середнє, сильне)

Вид розподілу пошкоджених дерев: _____

(поодинокий, груповий, куртинний)

Обсяг ушкодженої деревини на 1 гектарі (окомірно) 180 куб. метрів, у тому числі сухостійної 170 куб. метрів

Ознаки погіршення стану лісових насаджень виявив:

майстер лісу

(посада)

11 січня 2021 року

лісничий

(лісничий (помічник лісничого))

12 січня 2021 року

Висновок інженера відділу (сектору) охорони і захисту лісу державного лісгосподарського (лісомисливського) підприємства або представника державного спеціалізованого лісозахисного підприємства щодо необхідності здійснення лісозахисних чи інших заходів з поліпшення санітарного стану лісів за результатами огляду санітарного стану лісової ділянки:

потребує пробачення СРВ на площі 0.4 га

Інженер ОЗЛ

(посада)

14 січня 2021 року

Присяжнюк С.В.

(ініціали та прізвище)

ПОВІДОМЛЕННЯ
про появу ознак погіршення санітарного стану лісових насаджень

Житомирська область

(Автономна Республіка Крим, область)

ДП «Баранівське ЛМГ»

(найменування власника лісів, постійного лісокористувача)

Лісництво Баранівське урочище _____
квартал № 13 виділ № 1 ділянка № _____ площа 0,8 гектарів

Таксаційна характеристика насадження

Склад 8С, 2Д вік 71 років, бонітет 1А, середній діаметр 36 сантиметрів,
середня висота 26 метрів, повнота 0,7, тип лісу С₂ ІДС, рельєф _____,
експозиція _____, ґрунт _____, підріст _____,
підлісок _____

Лісопатологічна характеристика насадження

Вид пошкодження насадження (лісова пожежа, буревій, сніголам, обледеніння, відмирання та всихання дерев, захаращеність, об'їдання шкідниками хвої/листя, наявність гусені, масовий літ метеликів, опадання хвої/листя, відлущення кори на стовбурах та інші ознаки, не характерні для нормального стану дерев) сухостійні дерева

Степінь пошкодження, ураження: _____ (поодинокі,
слабке, середнє, сильне)

Вид розподілу пошкоджених дерев: групові (поодинокі,
груповий, куртинний)

Обсяг ушкодженої деревини на 1 гектарі (окомірно) 35 куб. метрів, у тому числі
сухостійної 30 куб. метрів

Ознаки погіршення стану лісових насаджень виявив:

ст. майстер лісу
(посада)

(підпис)

Стенішак Д Ю
(ініціали та прізвище)

25 01 2021 року

лісничий
(лісничий (помічник лісничого))

(підпис)

Остолух Б С
(ініціали та прізвище)

25 01 2021 року

Висновок інженера відділу (сектору) охорони і захисту лісу державного лісгосподарського (лісомисливського) підприємства або представника державного спеціалізованого лісозахисного підприємства щодо необхідності здійснення лісозахисних чи інших заходів з поліпшення санітарного стану лісів за результатами огляду санітарного стану лісової ділянки: потребує СРВ

інженер з охорони лісу
(посада)

(підпис)

Клиштанюк С В
(ініціали та прізвище)

27 01 2021 року

ПОВІДОМЛЕННЯ
про появу ознак погіршення санітарного стану лісових насаджень

Житомирська область

(Автономна Республіка Крим, область)

ДП «Баранівське ЛМГ»

(найменування власника лісів, постійного лісокористувача)

Лісництво Баранівське урочище _____
квартал № 13 виділ № 4 ділянка № 0 площа 0.7 гектарів

Таксаційна характеристика насадження

Склад 70% Д вік 81 років, бонітет 1, середній діаметр 32 сантиметрів,
середня висота _____ метрів, повнота 0.5 тип лісу Л, ДС, рельєф _____,
експозиція _____, ґрунт _____, підріст _____,
підлісок _____

Лісопатологічна характеристика насадження

Вид пошкодження насадження (лісова пожежа, буревій, сніголам, обледеніння, відмирання та всихання дерев, захаращеність, об'їдання шкідниками хвої/листя, наявність гусені, масовий літ метеликів, опадання хвої/листя, відлущення кори на стовбурах та інші ознаки, не характерні для нормального стану дерев) висихання дерев

Ступінь пошкодження, ураження: _____ (поодинокі,
слабке, середнє, сильне)

Вид розподілу пошкоджених дерев: _____ (поодинокі,
груповий, куртинний)

Обсяг ушкодженої деревини на 1 гектарі (окомірно) 40 куб. метрів, у тому числі
сухостійної 35 куб. метрів

Ознаки погіршення стану лісових насаджень виявив:

ст. майстер лісу
(посада)

[підпис]
(підпис)

Степанов Д.Д.
(ініціали та прізвище)

25 08 2021 року

лісничий
(лісничий (помічник лісничого))

[підпис]
(підпис)

Остапчук Б.С.
(ініціали та прізвище)

25 08 2021 року

Висновок інженера відділу (сектору) охорони і захисту лісу державного лісогосподарського (лісомисливського) підприємства або представника державного спеціалізованого лісозахисного підприємства щодо необхідності здійснення лісозахисних чи інших заходів з поліпшення санітарного стану лісів за результатами огляду санітарного стану лісової ділянки: потребує СРВ

інженер з охорони
та захисту лісу
(посада)

[підпис]
(підпис)

Пилипенко С.В.
(ініціали та прізвище)

27 08 2021 року

•

ПОВІДОМЛЕННЯ
про появу ознак погіршення санітарного стану лісових насаджень

Житомирська область

(Автономна Республіка Крим, область)

ДП «Баранівське ЛМГ»

(найменування власника лісів, постійного лісокористувача)

Лісництво Баранівське урочище _____
квартал № 131 виділ № 6 ділянка № _____ площа 02 гектарів

Таксаційна характеристика насадження

Склад 3С, 3Д₂ вік 81 років, бонітет 1 середній діаметр 32 сантиметрів,
середня висота 26 метрів, повнота 05 тип лісу С₂ ДС, рельєф _____,
експозиція _____, ґрунт _____, підріст _____,
підлісок _____

Лісопатологічна характеристика насадження

Вид пошкодження насадження (лісова пожежа, буревій, сніголам, обледеніння, відмирання та всихання дерев, захаращеність, об'їдання шкідниками хвої/листя, наявність гусені, масовий літ метеликів, опадання хвої/листя, відлущення кори на стовбурах та інші ознаки, не характерні для нормального стану дерев) вигоріли дерева

Ступінь пошкодження, ураження: середнє (поодинокі,
слабке, середнє/сильне)

Вид розподілу пошкоджених дерев: групове (поодинокий,
груповий, куртинний)

Обсяг ушкодженої деревини на 1 гектарі (окомірно) 40 куб. метрів, у тому числі сухостійної 25 куб. метрів

Ознаки погіршення стану лісових насаджень виявив:

І. М. Майстер Ісц
(посада)

25 01 2021 року

М. М. М. М.
(лісничий (помічник лісничого))

25 01 2021 року

С. М.
(підпис)

С. М.
(підпис)

Степанов Д. І.
(ініціали та прізвище)

Антонук В. С.
(ініціали та прізвище)

Висновок інженера відділу (сектору) охорони і захисту лісу державного лісгосподарського (лісомисливського) підприємства або представника державного спеціалізованого лісозахисного підприємства щодо необхідності здійснення лісозахисних чи інших заходів з поліпшення санітарного стану лісів за результатами огляду санітарного стану лісової ділянки: потребує опр.

інженер 031
(посада)

27 01 2021 року

С. М.
(підпис)

Кристинюк С. В.
(ініціали та прізвище)

• **ПОВІДОМЛЕННЯ**
про появу ознак погіршення санітарного стану лісових насаджень

Житомирська область

(Автономна Республіка Крим, область)

ДП «Баранівське ЛМГ»

(найменування власника лісів, постійного лісокористувача)

Лісництво Баранівське урочище _____
квартал № 13 виділ № 11 ділянка № _____ площа 0,9 гектарів

Таксаційна характеристика насадження

Склад 30:12, вік 81 років, бонітет 1, середній діаметр _____ сантиметрів,
середня висота _____ метрів, повнота _____ тип лісу _____, рельєф _____,
експозиція _____, ґрунт _____, підріст _____,
підлісок _____

Лісопатологічна характеристика насадження

Вид пошкодження насадження (лісова пожежа, буревій, сніголам, обледеніння, відмирання та всихання дерев, захаращеність, об'їдання шкідниками хвої/листя, наявність гусені, масовий літ метеликів, опадання хвої/листя, відлущення кори на стовбурах та інші ознаки, не характерні для нормального стану дерев) Висохлі дерева

Ступінь пошкодження, ураження: середнє (поодинокі, слабке, середнє, сильне)

Вид розподілу пошкоджених дерев: групове (поодинокий, груповий, куртинний)

Обсяг ушкодженої деревини на 1 гектарі (окомірно) 35 куб. метрів, у тому числі сухостійної 5 куб. метрів

Ознаки погіршення стану лісових насаджень виявив:

<u>ст. помічник лісн.</u> (посада)	<u>[підпис]</u> (підпис)	<u>Степанук Д.О.</u> (ініціали та прізвище)
<u>25.01.2021</u> року		
<u>лісничий</u> (лісничий (помічник лісничого))	<u>[підпис]</u> (підпис)	<u>Степанук В.С.</u> (ініціали та прізвище)
<u>25.01.2021</u> року		

Висновок інженера відділу (сектору) охорони і захисту лісу державного лісгосподарського (лісомисливського) підприємства або представника державного спеціалізованого лісозахисного підприємства щодо необхідності здійснення лісозахисних чи інших заходів з поліпшення санітарного стану лісів за результатами огляду санітарного стану лісової ділянки: потреба СРВ

<u>лісничий Д.О.</u> (посада)	<u>[підпис]</u> (підпис)	<u>Степанук В.С.</u> (ініціали та прізвище)
<u>27.01.2021</u> року		

ПОВІДОМЛЕННЯ
про появу ознак погіршення санітарного стану лісових насаджень

Житомирська область

(Автономна Республіка Крим, область)

ДП «Баранівське ЛМГ»

(найменування власника лісів, постійного лісокористувача)

Лісництво Баранівське урочище _____
квартал № 14 виділ № 9 ділянка № _____ площа 02 гектарів

Таксаційна характеристика насадження

Склад 7С2Р1 вік 70 років, бонітет 1А, середній діаметр 30 сантиметрів,
середня висота 27 метрів, повнота 06, тип лісу С2ГДС, рельєф _____,
експозиція _____, ґрунт _____, підріст _____,
підлісок _____

Лісопатологічна характеристика насадження

Вид пошкодження насадження (лісова пожежа, буревій, сніголам, обледеніння, відмирання та всихання дерев, захаращеність, об'їдання шкідниками хвої/листя, наявність гусені, масовий літ метеликів, опадання хвої/листя, відлущення кори на стовбурах та інші ознаки, не характерні для нормального стану дерев) всихання дерев

смерть молодих, бурхливий горюх

Ступінь пошкодження, ураження: _____ (поодинокі, слабе, середнє, сильне)

Вид розподілу пошкоджених дерев: _____ (поодинокі, груповий, куртинний)

Обсяг ушкодженої деревини на 1 гектарі (окомірно) 30 куб. метрів, у тому числі сухостійної 25 куб. метрів

Ознаки погіршення стану лісових насаджень виявив:

ст. майстер лісу
(посада)

25 01 2021 року

лісничий
(лісничий (помічник лісничого))

25 01 2021 року

[підпис]
(підпис)

[підпис]
(підпис)

25 01 2021 року

Меленко Д.Ю.
(ініціали та прізвище)

Виталіус Б.С.
(ініціали та прізвище)

Висновок інженера відділу (сектору) охорони і захисту лісу державного лісогосподарського (лісомисливського) підприємства або представника державного спеціалізованого лісозахисного підприємства щодо необхідності здійснення лісозахисних чи інших заходів з поліпшення санітарного стану лісів за результатами огляду санітарного стану лісової ділянки: потрібно СРВ

інженер ОЗП
(посада)

27 01 2021 року

[підпис]
(підпис)

27 01 2021 року

Григорук С.В.
(ініціали та прізвище)

ПОВІДОМЛЕННЯ
про появу ознак погіршення санітарного стану лісових насаджень

Житомирська область

(Автономна Республіка Крим, область)

ДП «Баранівське ЛМГ»

(найменування власника лісів, постійного лісокористувача)

Лісництво Баранівське урочище _____
квартал № 53 виділ № 18 ділянка № _____ площа 2,0 гектарів

Таксаційна характеристика насадження

Склад 90% Дуб, 10% Береза вік 95 років, бонітет 1, середній діаметр 40 сантиметрів,
середня висота 28 метрів, повнота 0,7, тип лісу СЗРС, рельєф _____,
експозиція _____, ґрунт _____, підріст _____,
підлісок _____

Лісопатологічна характеристика насадження

Вид пошкодження насадження (лісова пожежа, буревій, сніголам, обледеніння, відмирання та всихання дерев, захаращеність, об'їдання шкідниками хвої/листя, наявність гусені, масовий літ метеликів, опадання хвої/листя, відлущення кори на стовбурах та інші ознаки, не характерні для нормального стану дерев) визначено

Степінь пошкодження, ураження: середнє (поодинокі, слабке, середнє, сильне)

Вид розподілу пошкоджених дерев: груповий (поодинокий, груповий, куртинний)

Обсяг ушкодженої деревини на 1 гектарі (окомірно) 40 куб. метрів, у тому числі сухостійної 35 куб. метрів

Ознаки погіршення стану лісових насаджень виявив:

<u>Михайло М.</u> (посада)	<u>[підпис]</u> (підпис)	<u>Володимир Іванов</u> (ініціали та прізвище)
<u>21 01 2021</u> року		
<u>Михайло</u> (лісничий (помічник лісничого))	<u>[підпис]</u> (підпис)	<u>Олександр Б.С.</u> (ініціали та прізвище)
<u>23 01 2021</u> року		

Висновок інженера відділу (сектору) охорони і захисту лісу державного лісогосподарського (лісомисливського) підприємства або представника державного спеціалізованого лісозахисного підприємства щодо необхідності здійснення лісозахисних чи інших заходів з поліпшення санітарного стану лісів за результатами огляду санітарного стану лісової ділянки: потребує СРВ

<u>інженер ОЗЛ</u> (посада)	<u>[підпис]</u> (підпис)	<u>Ірина С.В.</u> (ініціали та прізвище)
<u>25 01 2021</u> року		

25 01 2024 року

ПОВІДОМЛЕННЯ
про появу ознак погіршення санітарного стану лісових насаджень

Житомирська область

(Автономна Республіка Крим, область)

ДП «Баранівське ЛМГ»

(найменування власника лісів, постійного лісокористувача)

Лісництво Биківське урочище _____
квартал № 1 виділ № 2 ділянка № _____ площа 0.9 гектарів

Таксаційна характеристика насадження

Склад 100% Q. rob., вік 65 років, бонітет 1, середній діаметр 24 сантиметрів, середня висота 24 метрів, повнота 0.65, тип лісу БЗ 0С, рельєф рівнинний, експозиція _____, ґрунт _____, підріст _____, підлісок _____

Лісопатологічна характеристика насадження

Вид пошкодження насадження (лісова пожежа, буревій, сніголам, обледеніння, відмирання та всихання дерев, захаращеність, об'їдання шкідниками хвої/листя, наявність гусені, масовий літ метеликів, опадання хвої/листя, відлущення кори на стовбурах та інші ознаки, не характерні для нормального стану дерев)

всихання дерев

всихання дерев: середнє

Ступінь пошкодження, ураження: _____

(поодинокі, слабке, середнє, сильне)

Вид розподілу пошкоджених дерев: _____

груповий

(поодинокі, груповий, куртинний)

Обсяг ушкодженої деревини на 1 гектарі (окомірно) 35 куб. метрів, у тому числі сухостійної 29 куб. метрів

Ознаки погіршення стану лісових насаджень виявив:

майстер лісу

(посада)

Ю

(підпис)

Романчук Ю.М.

(ініціали та прізвище)

16 12 2020 року

лісничий

(лісничий (помічник лісничого))

Лисюк В.А.

(підпис)

Лисюк В.А.

(ініціали та прізвище)

17 12 2020 року

Висновок інженера відділу (сектору) охорони і захисту лісу державного лісгосподарського (лісомисливського) підприємства або представника державного спеціалізованого лісозахисного підприємства щодо необхідності здійснення лісозахисних чи інших заходів з поліпшення санітарного стану лісів за результатами огляду санітарного стану лісової ділянки:

попередс. СРВ

Інженер ОЗЛ

(посада)

С.В.

(підпис)

Присяжнюк С.В.

(ініціали та прізвище)

18 12 2020 року

ПОВІДОМЛЕННЯ
про появу ознак погіршення санітарного стану лісових насаджень

Житомирська область

(Автономна Республіка Крим, область)

ДП «Баранівське ЛМГ»

(найменування власника лісів, постійного лісгоспкористувача)

Лісництво Биківське урочище _____
квартал № 2 виділ № 30 ділянка № _____ площа 1.3 гектарів

Таксаційна характеристика насадження

Склад 106 + 23 + 6n, вік 56 років, бонітет 18, середній діаметр 22 сантиметрів, середня висота 22 метрів, повнота 0.2, тип лісу В22С, рельєф рівнинний, експозиція _____, ґрунт _____, підріст _____, підлісок _____

Лісопатологічна характеристика насадження

Вид пошкодження насадження (лісова пожежа, буревій, сніголам, обледеніння, відмирання та всихання дерев, захаращеність, об'їдання шкідниками хвої/листя, наявність гусені, масовий літ метеликів, опадання хвої/листя, відлучення кори на стовбурах та інші ознаки, не характерні для нормального стану дерев)

всихання дерев

всиче вичовані породи

Ступінь пошкодження, ураження: _____

середнє
(поодинокі, слабке, середнє, сильне)

Вид розподілу пошкоджених дерев: _____

групові
(поодинокі, групові, куртинні)

Обсяг ушкодженої деревини на 1 гектарі (окомірнє, 30 куб. метрів, у тому числі сухостійної 15 куб. метрів)

Ознаки погіршення стану лісових насаджень виявив:

майстер лісу

(посада)

КС

(підпис)

Полівер І.М.

(ініціали та прізвище)

16 12 2020 року

лісничий

(лісничий (помічник лісничого))

[підпис]

(підпис)

Лисюк В.А.

(ініціали та прізвище)

17 12 2020 року

Висновок інженера відділу (сектору) охорони і захисту лісу державного лісгосподарського (лісомисливського) підприємства або представника державного спеціалізованого лісозахисного підприємства щодо необхідності здійснення лісозахисних чи інших заходів з поліпшення санітарного стану лісів за результатами огляду _____ санітарного _____ стану лісової _____ ділянки:

потрібно СРВ

Інженер ОЗЛ

(посада)

[підпис]

(підпис)

Присяжнюк С.В.

(ініціали та прізвище)

18 12 2020 року

ПОВІДОМЛЕННЯ
про появу ознак погіршення санітарного стану лісових насаджень

Житомирська область

(Автономна Республіка Крим, область)

ДП «Баранівське ЛМГ»

(найменування власника лісів, постійного лісокористувача)

Лісництво Биківське урочище _____
квартал № 7 виділ № 24 ділянка № _____ площа 0.9 гектарів

Таксаційна характеристика насадження

Склад 106, + D₃ + B₁ вік 60 років, бонітет 1 середній діаметр 24 сантиметрів, середня висота 22 метрів, повнота 0.8, тип лісу Б 3 Д С, рельєф рівнинний, експозиція _____, ґрунт _____, підріст _____, підлісок _____

Лісопатологічна характеристика насадження

Вид пошкодження насадження (лісова пожежа, буревій, сніголам, обледеніння, відмирання та всихання дерев, захаращеність, об'їдання шкідниками хвої/листя, наявність гусені, масовий літ метеликів, опадання хвої/листя, відлущення кори на стовбурах та інші ознаки, не характерні для нормального стану дерев)

всихання дерев

(версиковий короїд)

Ступінь пошкодження, ураження:

середнє
(поодинокі, слабе, середнє, сильне)

Вид розподілу пошкоджених дерев:

груповий
(поодинокі, груповий, куртинний)

Обсяг ушкодженої деревини на 1 гектарі (окомірно) 35 куб. метрів, у тому числі сухостійної 20 куб. метрів

Ознаки погіршення стану лісових насаджень виявив:

майстер лісу

(посада)

9 12 2020 року

лісничий

(лісничий (помічник лісничого))

10 12 2020 року

(підпис)

(підпис)

Пішун А. А.

(ініціали та прізвище)

Лисюк В.А.

(ініціали та прізвище)

Висновок інженера відділу (сектору) охорони і захисту лісу державного лісгосподарського (лісомисливського) підприємства або представника державного спеціалізованого лісозахисного підприємства щодо необхідності здійснення лісозахисних чи інших заходів з поліпшення санітарного стану лісів за результатами огляду санітарного стану лісової ділянки:

потребує СРВ

Інженер ОЗЛ

(посада)

11 12 2020 року

(підпис)

Присяжнюк С.В.

(ініціали та прізвище)

ПОВІДОМЛЕННЯ
про появу ознак погіршення санітарного стану лісових насаджень

Житомирська область

(Автономна Республіка Крим, область)

ДП «Баранівське ЛМГ»

(найменування власника лісів, постійного лісокористувача)

Лісництво Биківське урочище _____
квартал № 48 виділ № 15 ділянка № _____ площа 91 гектарів

Таксаційна характеристика насадження

Склад 80% дуб (Бн+Вн), вік 56 років, бонітет 1А, середній діаметр 24 сантиметрів, середня висота 24 метрів, повнота 0,8, тип лісу сз ПДС, рельєф рівнинний, експозиція _____, ґрунт _____, підріст _____, підлісок _____

Лісопатологічна характеристика насадження

Вид пошкодження насадження (лісова пожежа, буревій, сніголам, обледеніння, відмирання та всихання дерев, захаращеність, об'їдання шкідниками хвої/листя, наявність гусені, масовий літ метеликів, опадання хвої/листя, відлущення кори на стовбурах та інші ознаки, не характерні для нормального стану дерев)

всихання дерев (верхівковий короїд)

Ступінь пошкодження, ураження: середнє

(поодинокі, слабке, середнє, сильне)

Вид розподілу пошкоджених дерев: груповий

(поодинокий, груповий, куртинний)

Обсяг ушкодженої деревини на 1 гектарі (окомірно) 40 куб. метрів, у тому числі сухостійної 25 куб. метрів

Ознаки погіршення стану лісових насаджень виявив:

майстер лісу

(посада)

10 12 2020 року

лісничий

(лісничий (помічник лісничого))

4 12 2020 року

(підпис)

(підпис)

Раначук В.С.

(ініціали та прізвище)

Лисюк В.А.

(ініціали та прізвище)

Висновок інженера відділу (сектору) охорони і захисту лісу державного лісогосподарського (лісомисливського) підприємства або представника державного спеціалізованого лісозахисного підприємства щодо необхідності здійснення лісозахисних чи інших заходів з поліпшення санітарного стану лісів за результатами огляду санітарного стану лісової ділянки:

Потребує СРВ

Інженер ОЗЛ

(посада)

12 12 2020 року

(підпис)

Присяжнюк С.В.

(ініціали та прізвище)

ПОВІДОМЛЕННЯ
про появу ознак погіршення санітарного стану лісових насаджень

Житомирська область

(Автономна Республіка Крим, область)

ДП «Баранівське ЛМГ»

(найменування власника лісів, постійного лісокористувача)

Лісництво Биківське урочище _____
квартал № 46 виділ № 43 ділянка № _____ площа 6,3 гектарів

Таксаційна характеристика насадження

Склад 59% 20хр 10хз 20хз вік 65 років, бонітет 1А, середній діаметр 26 сантиметрів, середня висота 25 метрів, повнота 0,8, тип лісу св'яте, рельєф рівнинний, експозиція _____, ґрунт _____, підріст _____, підлісок _____

Лісопатологічна характеристика насадження

Вид пошкодження насадження (лісова пожежа, буревій, сніголам, обледеніння, відмирання та всихання дерев, захаращеність, об'їдання шкідниками хвої/листя, наявність гусені, масовий літ метеликів, опадання хвої/листя, відлущення кори на стовбурах та інші ознаки, не характерні для нормального стану дерев)

всихання дерев корич тинограф

Ступінь пошкодження, ураження: середнє

(поодинокі, слабке, середнє, сильне)

Вид розподілу пошкоджених дерев: груповий

(поодинокий, груповий, куртинний)

Обсяг ушкодженої деревини на 1 гектарі (окомірно) 45 куб. метрів, у тому числі сухостійної 30 куб. метрів

Ознаки погіршення стану лісових насаджень виявив:

майстер лісу

(посада)

Павлюк Ф.М.

(підпис)

Павлюк Ф.М.

(ініціали та прізвище)

4 12 2020 року

лісничий

(лісничий (помічник лісничого))

Лисюк В.А.

(підпис)

Лисюк В.А.

(ініціали та прізвище)

5 12 2020 року

Висновок інженера відділу (сектору) охорони і захисту лісу державного лісогосподарського (лісомисливського) підприємства або представника державного спеціалізованого лісозахисного підприємства щодо необхідності здійснення лісозахисних чи інших заходів з поліпшення санітарного стану лісів за результатами огляду санітарного стану лісової ділянки:

Погребняк С.В.

Інженер ОЗЛ

(посада)

Погребняк С.В.

(підпис)

Присяжнюк С.В.

(ініціали та прізвище)

6 12 2020 року

ПОВІДОМЛЕННЯ
про появу ознак погіршення санітарного стану лісових насаджень

Житомирська область

(Автономна Республіка Крим, область)

ДП «Баранівське ЛМГ»

(найменування власника лісів, постійного лісокористувача)

Лісництво Биківське урочище _____
квартал № 46 виділ № 47 ділянка № _____ площа 1,0 гектарів

Таксаційна характеристика насадження

Склад 84% 22х + 14% 18х + 2% 10х, Вік 56 років, бонітет 1А, середній діаметр 22 сантиметрів, середня висота 22 метрів, повнота 08, тип лісу С2 ПДС, рельєф рівнинний, експозиція _____, ґрунт _____, підріст _____, підлісок _____

Лісопатологічна характеристика насадження

Вид пошкодження насадження (лісова пожежа, буревій, сніголам, обледеніння, відмирання та всихання дерев, захаращеність, об'їдання шкідниками хвої/листя, наявність гусені, масовий літ метеликів, опадання хвої/листя, відлущення кори на стовбурах та інші ознаки, не характерні для нормального стану дерев)

всихання дерев хорош тиньорост

Ступінь пошкодження, ураження: середнє
(поодинокі, слабке, середнє, сильне)

Вид розподілу пошкоджених дерев: груповий
(поодинокий, груповий, куртинний)

Обсяг ушкодженої деревини на 1 гектарі (окомірно) 40 куб. метрів, у тому числі сухостійної 30 куб. метрів

Ознаки погіршення стану лісових насаджень виявив:

майстер лісу	<u>Триш</u>	<u>Пом Вєдх А. М.</u>
(посада)	(підпис)	(ініціали та прізвище)
<u>4</u> <u>12</u> <u>2020</u> року		
лісничий	<u>[підпис]</u>	<u>Лисюк В.А.</u>
(лісничий (повноваж. лісничого))	(підпис)	(ініціали та прізвище)
<u>5</u> <u>12</u> <u>2020</u> року		

Висновок інженера відділу (сектору) охорони і захисту лісу державного лісогосподарського (лісомисливського) підприємства або представника державного спеціалізованого лісозахисного підприємства щодо необхідності здійснення лісозахисних чи інших заходів з поліпшення санітарного стану лісів за результатами огляду санітарного стану лісової ділянки:

<u>Інженер ОЗЛ</u>	<u>[підпис]</u>	<u>Присяжнюк С.В.</u>
(посада)	(підпис)	(ініціали та прізвище)
<u>6</u> <u>12</u> <u>2020</u> року		

ПОВІДОМЛЕННЯ
про появу ознак погіршення санітарного стану лісових насаджень

Житомирська область

(Автономна Республіка Крим, область)

ДП «Баранівське ЛМГ»

(найменування власника лісів, постійного лісокористувача)

Лісництво Биківське урочище _____
квартал № 91 виділ № 40,2 ділянка № _____ площа 5,1 гектарів

Таксаційна характеристика насадження

Склад 90% 15n + 10% 20 вік 81 років, бонітет 1, середній діаметр 32 сантиметрів, середня висота 27 метрів, повнота 06, тип лісу В3ДС, рельєф рівнинний, експозиція _____, ґрунт _____, підріст _____, підлісок _____

Лісопатологічна характеристика насадження

Вид пошкодження насадження (лісова пожежа, буревій, сніголам, обледеніння, відмирання та всихання дерев, захаращеність, об'їдання шкідниками хвої/листя, наявність гусені, масовий літ метеликів, опадання хвої/листя, відлучення кори на стовбурах та інші ознаки, не характерні для нормального стану дерев)

всихання дерев

(серйозний короїд)

Ступінь пошкодження, ураження: середнє

(поодинокі, слабке, середнє, сильне)

Вид розподілу пошкоджених дерев: груповий

(поодинокий, груповий, куртинний)

Обсяг ушкодженої деревини на 1 гектарі (окомірно) 35 куб. метрів, у тому числі сухостійної 25 куб. метрів

Ознаки погіршення стану лісових насаджень виявив:

майстер лісу

(посада)

2 12 2020 року

лісничий

(лісничий (помічник лісничого))

3 12 2020 року

(підпис)

(підпис)

Балашов В.П.

(ініціали та прізвище)

Лісюк В.А.

(ініціали та прізвище)

Висновок інженера відділу (сектору) охорони і захисту лісу державного лісгосподарського (лісомисливського) підприємства або представника державного спеціалізованого лісозахисного підприємства щодо необхідності здійснення лісозахисних чи інших заходів з поліпшення санітарного стану лісів за результатами огляду санітарного стану лісової ділянки:

потребує СРВ

Інженер ОЗЛ

(посада)

4 12 2020 року

(підпис)

Присяжнюк С.В.

(ініціали та прізвище)

• ПОВІДОМЛЕННЯ
про появу ознак погіршення санітарного стану лісових насаджень

Житомирська область

(Автономна Республіка Крим, область)

ДП «Баранівське ЛМГ»

(найменування власника лісів, постійного лісокористувача)

Лісництво Золотий урочище _____
квартал № 73 виділ № 11 ділянка № _____ площа 4,7 гектарів

Таксаційна характеристика насадження

Склад Ольха, вік 60 років, бонітет 1, середній діаметр 26 сантиметрів,
середня висота 22 метрів, повнота 0,8 тип лісу БДС, рельєф _____,
експозиція _____, ґрунт _____, підріст _____,
підлісок _____

Лісопатологічна характеристика насадження

Вид пошкодження насадження (лісова пожежа, буревій, сніголам, обледеніння, відмирання та всихання дерев, захаращеність, об'їдання шкідниками хвої/листя, наявність гусені, масовий літ метеликів, опадання хвої/листя, відлущення кори на стовбурах та інші ознаки, не характерні для нормального стану дерев) Високий серед.

сосни дубовий вербовий мошій

Ступінь пошкодження, ураження: середнє (поодинокі, слабе, середнє, сильне)

Вид розподілу пошкоджених дерев: групове (поодинокі, груповий, куртинний)

Обсяг ушкодженої деревини на 1 гектарі (окомірно) 30 куб. метрів, у тому числі сухостійної 25 куб. метрів

Ознаки погіршення стану лісових насаджень виявив:

Мабур лісу

(посада)

Вед

(підпис)

Руднісов МБ

(ініціали та прізвище)

19 01 2021 року

лісничий

(лісничий (помічник лісничого))

У

(підпис)

Кисель О.А.

(ініціали та прізвище)

19 01 2021 року

Висновок інженера відділу (сектору) охорони і захисту лісу державного лісгосподарського (лісомисливського) підприємства або представника державного спеціалізованого лісозахисного підприємства щодо необхідності здійснення лісозахисних чи інших заходів з поліпшення санітарного стану лісів за результатами огляду санітарного стану лісової ділянки: немає

лісн. ОЗЛ

(посада)

С

(підпис)

Пилипчук С

(ініціали та прізвище)

22 01 2021 року

ПОВІДОМЛЕННЯ
про появу ознак погіршення санітарного стану лісових насаджень

Житомирська область

(Автономна Республіка Крим, область)

ДП «Баранівське ЛМГ»

(найменування власника лісів, постійного лісокористувача)

Лісництво Завбисове урочище _____
квартал № 79 виділ № 18 ділянка № _____ площа 2,7 гектарів

Таксаційна характеристика насадження

Склад Мк+Бк вік 56 років, бонітет 1А, середній діаметр 24 сантиметрів,
середня висота 23 метрів, повнота 0,85, тип лісу С3ДС, рельєф _____,
експозиція _____, ґрунт _____, підріст _____,
підлісок _____

Лісопатологічна характеристика насадження

Вид пошкодження насадження (лісова пожежа, буревій, сніголам, обледеніння, відмирання та всихання дерев, захаращеність, об'їдання шкідниками хвої/листя, наявність гусені, масовий літ метеликів, опадання хвої/листя, відлущення кори на стовбурах та інші ознаки, не характерні для нормального стану дерев) всихання, гниль

сосни, дуби, беріза, верба, липа

Ступінь пошкодження, ураження: середнє (поодинокі, слабке, середнє, сильне)

Вид розподілу пошкоджених дерев: групове (поодинокі, груповий, куртинний)

Обсяг ушкодженої деревини на 1 гектарі (окомірно) 25 куб. метрів, у тому числі сухостійної 20 куб. метрів

Ознаки погіршення стану лісових насаджень виявив:

Мабстер І.І.

(посада)

Мозг

(підпис)

Мощанський Ю.А.

(ініціали та прізвище)

18 01 2021 року

Лісничий

(лісничий (помічник лісничого))

[Підпис]

(підпис)

Кисель О.А.

(ініціали та прізвище)

19 01 2021 року

Висновок інженера відділу (сектору) охорони і захисту лісу державного лісогосподарського (лісомисливського) підприємства або представника державного спеціалізованого лісозахисного підприємства щодо необхідності здійснення лісозахисних чи інших заходів з поліпшення санітарного стану лісів за результатами огляду санітарного стану лісової ділянки: потребує СРВ

Іван О.А.

(посада)

[Підпис]

(підпис)

Тришук С.В.

(ініціали та прізвище)

22 01 2021 року

• ПОВІДОМЛЕННЯ
про появу ознак погіршення санітарного стану лісових насаджень

Житомирська область

(Автономна Республіка Крим, область)

ДП «Баранівське ЛМГ»

(найменування власника лісів, постійного лісокористувача)

Лісництво Довбишівське урочище _____
квартал № 25 виділ № 7 ділянка № _____ площа 3,6 гектарів

Таксаційна характеристика насадження

Склад 106+64 вік 58 років, бонітет 14, середній діаметр 24 сантиметрів,
середня висота 23 метрів, повнота 0,8 тип лісу В2ДС, рельєф _____,
експозиція _____, ґрунт _____, підріст _____
підлісок _____

Лісопатологічна характеристика насадження

Вид пошкодження насадження (лісова пожежа, буревій, сніголам, обледеніння, відмирання та всихання дерев, захаращеність, об'їдання шкідниками хвої/листя, наявність гусені, масовий літ метеликів, опадання хвої/листя, відлущення кори на стовбурах та інші ознаки, не характерні для нормального стану дерев) випади дерев

саме згинаючі: берізовий, липовий

Ступінь пошкодження, ураження: середнє (поодинокі,
слабке, середнє, сильне)

Вид розподілу пошкоджених дерев: групове (поодинокий,
груповий, куртинний)

Обсяг ушкодженої деревини на 1 гектарі (окомірно) 20 куб. метрів, у тому числі
сухостійної 15 куб. метрів

Ознаки погіршення стану лісових насаджень виявив:

Мабнар лісу
(посада)

Майор
(підпис)

Мотомович Ю.А
(ініціали та прізвище)

18 01 2024 року

лісничий
(лісничий (помічник лісничого))

[підпис]
(підпис)

Кисель О.А.
(ініціали та прізвище)

19 01 2021 року

Висновок інженера відділу (сектору) охорони і захисту лісу державного лісогосподарського (лісомисливського) підприємства або представника державного спеціалізованого лісозахисного підприємства щодо необхідності здійснення лісозахисних чи інших заходів з поліпшення санітарного стану лісів за результатами огляду санітарного стану лісової ділянки: пошкоджені СРВ

Іван О.А.
(посада)

[підпис]
(підпис)

Тришківський С.В.
(ініціали та прізвище)

22 01 2021 року

ПОВІДОМЛЕННЯ
про появу ознак погіршення санітарного стану лісових насаджень

Житомирська область

(Автономна Республіка Крим, область)

ДП «Баранівське ЛМГ»

(найменування власника лісів, постійного лісокористувача)

Лісництво Роббишине урочище _____
квартал № 15 виділ № 15 ділянка № _____ площа 4,1 гектарів

Таксаційна характеристика насадження

Склад Р. Бет-2 вік 65 років, бонітет 14 середній діаметр 28 сантиметрів,
середня висота 26 метрів, повнота 28 тип лісу С. ГДС, рельєф _____,
експозиція _____, ґрунт _____, підріст _____,
підлісок _____

Лісопатологічна характеристика насадження

Вид пошкодження насадження (лісова пожежа, буревій, сніголам, обледеніння, відмирання та всихання дерев, захаращеність, об'їдання шкідниками хвої/листя, наявність гусені, масовий літ метеликів, опадання хвої/листя, відлущення кори на стовбурах та інші ознаки, не характерні для нормального стану дерев) визначити серед.

серед. у вигляді: берізовий шкідник

Ступінь пошкодження, ураження: слабка. (поодинокі, слабка, середня, сильна)

Вид розподілу пошкоджених дерев: групове (поодинокі, груповий, куртинний)

Обсяг ушкодженої деревини на 1 гектарі (окомірно) 20 куб. метрів, у тому числі сухостійної 15 куб. метрів

Ознаки погіршення стану лісових насаджень виявив:

Масишор лісу
(посада)

МШ
(підпис)

Шенєра О.В.
(ініціали та прізвище)

13 01 2021 року

Масишор
(лісничий (помічник лісничого))

МШ
(підпис)

Кисель О.А.
(ініціали та прізвище)

14 01 2021 року

Висновок інженера відділу (сектору) охорони і захисту лісу державного лісогосподарського (лісомисливського) підприємства або представника державного спеціалізованого лісозахисного підприємства щодо необхідності здійснення лісозахисних чи інших заходів з поліпшення санітарного стану лісів за результатами огляду санітарного стану лісової ділянки: потребує СРВ

ішн ОЗЛ
(посада)

МШ
(підпис)

Тришукіна С.В.
(ініціали та прізвище)

18 01 2021 року

ПОВІДОМЛЕННЯ
про появу ознак погіршення санітарного стану лісових насаджень

Житомирська область

(Автономна Республіка Крим, область)

ДП «Баранівське ЛМГ»

(найменування власника лісів, постійного лісокористувача)

Лісництво Здоббишівське урочище _____
квартал № 95 виділ № 29 ділянка № _____ площа 1,7 гектарів

Таксаційна характеристика насадження

Склад 90% 164, вік 8 років, бонітет 1 середній діаметр 28 сантиметрів,
середня висота 26 метрів, повнота 0,7 тип лісу Р, Д, С, рельєф _____,
експозиція _____, ґрунт _____, підріст _____
підлісок _____

Лісопатологічна характеристика насадження

Вид пошкодження насадження (лісова пожежа, буревій, сніголам, обледеніння, відмирання та всихання дерев, захаращеність, об'їдання шкідниками хвої/листя, наявність гусені, масовий літ метеликів, опадання хвої/листя, відлущення кори на стовбурах та інші ознаки, не характерні для нормального стану дерев) листяний шкідник

своєю діяльністю, в результаті чого
Ступінь пошкодження, ураження: слабке (поодинокі, слабе, середнє, сильне)

Вид розподілу пошкоджених дерев: групове (поодинокий, груповий, куртинний)

Обсяг ушкодженої деревини на 1 гектарі (окомірно) 20 куб. метрів, у тому числі сухостійної 16 куб. метрів

Ознаки погіршення стану лісових насаджень виявив:

<u>Мабашер І.І.</u> (посада)	<u>[підпис]</u> (підпис)	<u>Шевцова О.В.</u> (ініціали та прізвище)
<u>13 01 2021</u> року		
<u>Машин</u> (лісничий (помічник лісничого))	<u>[підпис]</u> (підпис)	<u>Кисель О.А.</u> (ініціали та прізвище)
<u>14 01 2021</u> року		

Висновок інженера відділу (сектору) охорони і захисту лісу державного лісгосподарського (лісомисливського) підприємства або представника державного спеціалізованого лісозахисного підприємства щодо необхідності здійснення лісозахисних чи інших заходів з поліпшення санітарного стану лісів за результатами огляду санітарного стану лісової ділянки: погіршує стан

<u>Ісач О.І.</u> (посада)	<u>[підпис]</u> (підпис)	<u>Писакишин С.В.</u> (ініціали та прізвище)
<u>18 01 2021</u> року		

ПОВІДОМЛЕННЯ
про появу ознак погіршення санітарного стану лісових насаджень

Житомирська область

(Автономна Республіка Крим, область)

ДП «Баранівське ЛМГ»

(найменування власника лісів, постійного лісокористувача)

Лісництво Зерешинське урочище _____
квартал № 7 виділ № 4 ділянка № _____ площа 1,3 гектарів

Таксаційна характеристика насадження

Склад 10C₃+D₃+F₃ вік 69 років, бонітет 1A, середній діаметр 28 сантиметрів, середня висота 27 метрів, повнота 0,5 тип лісу C₃ГДС, рельєф _____, експозиція _____, ґрунт _____, підріст _____, підлісок _____

Лісопатологічна характеристика насадження

Вид пошкодження насадження (лісова пожежа, буревій, сніголам, обледеніння, відмирання та всихання дерев, захаращеність, об'їдання шкідниками хвої/листя, наявність гусені, масовий літ метеликів, опадання хвої/листя, відлущення кори на стовбурах та інші ознаки, не характерні для нормального стану дерев) всихання дерев сосни

верхівковий короїд

Ступінь пошкодження, ураження: середнє (поодинокі, слабке, середнє, сильне)

Вид розподілу пошкоджених дерев: груповий (поодинокий, груповий, куртинний)

Обсяг ушкодженої деревини на 1 гектарі (окомірно) 25 куб. метрів, у тому числі сухостійної 18 куб. метрів

Ознаки погіршення стану лісових насаджень виявив:

С. майстер лісу
(посада)

Швайн
(підпис)

Шерешет С.М.
(ініціали та прізвище)

11.01 2021 року

Пом. лісничого
(лісничий (помічник лісничого))

[підпис]
(підпис)

Нікітшич В.П.
(ініціали та прізвище)

14.01. 2021 року

Висновок інженера відділу (сектору) охорони і захисту лісу державного лісгосподарського (лісомисливського) підприємства або представника державного спеціалізованого лісозахисного підприємства щодо необхідності здійснення лісозахисних чи інших заходів з поліпшення санітарного стану лісів за результатами огляду санітарного стану лісової ділянки: потребує СРВ

Ішчє. ОЗЧ
(посада)

[підпис]
(підпис)

Григоренко С.В.
(ініціали та прізвище)

15.01. 2021 року

ПОВІДОМЛЕННЯ
про появу ознак погіршення санітарного стану лісових насаджень

Житомирська область

(Автономна Республіка Крим, область)

ДП «Баранівське ЛМГ»

(найменування власника лісів, постійного лісокористувача)

Лісництво Земляничське урочище _____
квартал № 8 виділ № 8 ділянка № _____ площа 0,7 гектарів

Таксаційна характеристика насадження

423/2403618
Склад Беліз, вік 78 років, бонітет 2 середній діаметр 24 сантиметрів,
середня висота 21 метрів, повнота 0,6, тип лісу Л31Д, рельєф _____,
експозиція _____, ґрунт _____, підріст _____,
підлісок _____

Лісопатологічна характеристика насадження

Вид пошкодження насадження (лісова пожежа, буревій, сніголам, обледеніння, відмирання та всихання дерев, захаращеність, об'їдання шкідниками хвої/листя, наявність гусені, масовий літ метеликів, опадання хвої/листя, відлущення кори на стовбурах та інші ознаки, не характерні для нормального стану дерев) корінь гіпнохлора

Визначення дуб яливи

Ступінь пошкодження, ураження: сильне (поодинокі, слабе, середнє, сильне)

Вид розподілу пошкоджених дерев: груповий (поодинокий, груповий, куртинний)

Обсяг ушкодженої деревини на 1 гектарі (окомірно) 35 куб. метрів, у тому числі сухостійної 4 куб. метрів

Ознаки погіршення стану лісових насаджень виявив:

О. Майстер
(посада)

[підпис]
(підпис)

Мерзляк С.М.
(ініціали та прізвище)

11 01 2021 року

П.М. Л. 20
(лісничий (помічник лісничого))

[підпис]
(підпис)

Мікітан В.П.
(ініціали та прізвище)

14 01 2021 року

Висновок інженера відділу (сектору) охорони і захисту лісу державного лісогосподарського (лісомисливського) підприємства або представника державного спеціалізованого лісозахисного підприємства щодо необхідності здійснення лісозахисних чи інших заходів з поліпшення санітарного стану лісів за результатами огляду санітарного стану лісової ділянки: немає СРВ

І.М. ОЗП
(посада)

[підпис]
(підпис)

Мікітан В.П.
(ініціали та прізвище)

15 01 2021 року

ПОВІДОМЛЕННЯ
про появу ознак погіршення санітарного стану лісових насаджень

Житомирська область

(Автономна Республіка Крим, область)

ДП «Баранівське ЛМГ»

(найменування власника лісів, постійного лісокористувача)

Лісництво Земляничанське урочище _____
квартал № 10 виділ № 15 ділянка № _____ площа 1.2 гектарів

Таксаційна характеристика насадження

Склад БСЛДБ + БЛ + ОС вік 91 років, бонітет 1, середній діаметр 36 сантиметрів,
середня висота 17 метрів, повнота 0.6, тип лісу БСЛДБ, рельєф _____,
експозиція _____, ґрунт _____, підріст _____,
підлісок _____

Лісопатологічна характеристика насадження

Вид пошкодження насадження (лісова пожежа, буревій, сніголам, обледеніння, відмирання та всихання дерев, захаращеність, об'їдання шкідниками хвої/листя, наявність гусені, масовий літ метеликів, опадання хвої/листя, відлучення кори на стовбурах та інші ознаки, не характерні для нормального стану дерев) Вигання дерев сосни

вершківцевий морил

Ступінь пошкодження, ураження: _____ (поодинокі,
слабке, середнє, сильне)

Вид розподілу пошкоджених дерев: груповий (поодинокий,
груповий, куртинний)

Обсяг ушкодженої деревини на 1 гектарі (окомірно) 40 куб. метрів, у тому числі сухостійної 32 куб. метрів

Ознаки погіршення стану лісових насаджень виявив:

С. М. Ліщ

(посада)

Серед

(підпис)

Шурамет С.М

(ініціали та прізвище)

11 01 2021 року

М.М.Д. - 20

(лісничий (помічник лісничого))

А.О.

(підпис)

Шурамет А.П

(ініціали та прізвище)

14 01 2021 року

Висновок інженера відділу (сектору) охорони і захисту лісу державного лісогосподарського (лісомисливського) підприємства або представника державного спеціалізованого лісозахисного підприємства щодо необхідності здійснення лісозахисних чи інших заходів з поліпшення санітарного стану лісів за результатами огляду санітарного стану лісової ділянки: потрібне СРВ

І.М. ОЗМ

(посада)

Р.М.

(підпис)

П.С.Якимов С.В

(ініціали та прізвище)

15 01 2021 року

ПОВІДОМЛЕННЯ
про появу ознак погіршення санітарного стану лісових насаджень

Житомирська область

(Автономна Республіка Крим, область)

ДП «Баранівське ЛМГ»

(найменування власника лісів, постійного лісокористувача)

Лісництво Золотий яр урочище _____
квартал № 20 виділ № 3 ділянка № _____ площа 1,4 гектарів

Таксаційна характеристика насадження

Склад 66402 + ЛМГ + КЛГ
+ 617, вік 83 років, бонітет 1 середній діаметр 36 сантиметрів,
середня висота 27 метрів, повнота 0,6, тип лісу СМДС, рельєф _____,
експозиція _____, ґрунт _____, підріст _____,
підлісок _____

Лісопатологічна характеристика насадження

Вид пошкодження насадження (лісова пожежа, буревій, сніголам, обледеніння, відмирання та всихання дерев, захаращеність, об'їдання шкідниками хвої/листя, наявність гусені, масовий літ метеликів, опадання хвої/листя, відлущення кори на стовбурах та інші ознаки, не характерні для нормального стану дерев) Висихання дерев

своєю верхівковою частиною

Ступінь пошкодження, ураження: сильне (поодинокі,
слабке, середнє, сильне)

Вид розподілу пошкоджених дерев: груповий (поодинокий,
груповий, куртинний)

Обсяг ушкодженої деревини на 1 гектарі (окомірно) 50 куб. метрів, у тому числі сухостійної 27 куб. метрів

Ознаки погіршення стану лісових насаджень виявив:

С.М. Майдан

(посада)

[підпис]

(підпис)

Майдан С.М.

(ініціали та прізвище)

11 01 2021 року

ЛМ. 1-20

(лісничий (помічник лісничого))

[підпис]

(підпис)

Майдан С.М.

(ініціали та прізвище)

14 01 2021 року

Висновок інженера відділу (сектору) охорони і захисту лісу державного лісогосподарського (лісомисливського) підприємства або представника державного спеціалізованого лісозахисного підприємства щодо необхідності здійснення лісозахисних чи інших заходів з поліпшення санітарного стану лісів за результатами огляду санітарного стану лісової ділянки: методом СРБ

І.М. 0311

(посада)

[підпис]

(підпис)

Майдан С.М.

(ініціали та прізвище)

15 01 2021 року

ПОВІДОМЛЕННЯ
про появу ознак погіршення санітарного стану лісових насаджень

Житомирська область

(Автономна Республіка Крим, область)

ДП «Баранівське ЛМГ»

(найменування власника лісів, постійного лісокористувача)

Лісництво Зерешинське урочище _____
квартал № 39 виділ № 19 ділянка № _____ площа 4,4 гектарів

Таксаційна характеристика насадження

Склад Бп+Вп2+Г3 вік _____ років, бонітет 1А, середній діаметр 32 сантиметрів, середня висота 27 метрів, повнота 0,6, тип лісу С2.ГДС, рельєф _____, експозиція _____, ґрунт _____, підріст _____, підлісок _____

Лісопатологічна характеристика насадження

Вид пошкодження насадження (лісова пожежа, буревій, сніголам, обледеніння, відмирання та всихання дерев, захаращеність, об'їдання шкідниками хвої/листя, наявність гусені, масовий літ метеликів, опадання хвої/листя, відлущення кори на стовбурах та інші ознаки, не характерні для нормального стану дерев) Верхівковий короїд

всихання дерев сосни

Ступінь пошкодження, ураження: середнє (поодинокі, слабке, середнє, сильне)

Вид розподілу пошкоджених дерев: груповий (поодинокі, груповий, куртинний)

Обсяг ушкодженої деревини на 1 гектарі (окомірно) 20 куб. метрів, у тому числі сухостійної 29 куб. метрів

Ознаки погіршення стану лісових насаджень виявив:

С. Майстер лісу

(посада)

(підпис)

Власюк А.В

(ініціали та прізвище)

11.01. 2021 року

поч. лісничого

(лісничий (помічник лісничого))

(підпис)

Кікімзич В.П

(ініціали та прізвище)

14.01. 2021 року

Висновок інженера відділу (сектору) охорони і захисту лісу державного лісогосподарського (лісомисливського) підприємства або представника державного спеціалізованого лісозахисного підприємства щодо необхідності здійснення лісозахисних чи інших заходів з поліпшення санітарного стану лісів за результатами огляду санітарного стану лісової ділянки: потребує СРВ

І.М. 031

(посада)

(підпис)

Григорішин С.В

(ініціали та прізвище)

15.01. 2021 року

ПОВІДОМЛЕННЯ
про появу ознак погіршення санітарного стану лісових насаджень

Житомирська область

(Автономна Республіка Крим, область)

ДП «Баранівське ЛМГ»

(найменування власника лісів, постійного лісокористувача)

Лісництво Земляничне урочище _____
квартал № 41 виділ № 13 ділянка № _____ площа 1,8 гектарів

Таксаційна характеристика насадження

Склад береза вік 51 років, бонітет 1 середній діаметр 12 сантиметрів,
середня висота 19 метрів, повнота 0,15 тип лісу сггд рельєф _____
експозиція _____ ґрунт _____ підріст _____
підлісок _____

Лісопатологічна характеристика насадження

Вид пошкодження насадження (лісова пожежа, буревій, сніголам, обледеніння, відмирання та всихання дерев, захаращеність, об'їдання шкідниками хвої/листя, наявність гусені, масовий літ метеликів, опадання хвої/листя, відлущення кори на стовбурах та інші ознаки, не характерні для нормального стану дерев) важання дубів 3-4 класу

Ступінь пошкодження, ураження: _____

(поодинокі,
слабке, середнє, сильне)

Вид розподілу пошкоджених дерев: _____
(груповий, куртинний)

(поодинокий,
груповий)

Обсяг ушкодженої деревини на 1 гектарі (окомірно) 10 куб. метрів, у тому числі сухостійної 10 куб. метрів

Ознаки погіршення стану лісових насаджень виявив:

Майстер М.С.
(посада)

У.С.
(підпис)

Григорук А.О.
(ініціали та прізвище)

11 01 2021 року

Пом. л. С.
(лісничий (помічник лісничого))

Р.С.
(підпис)

Кікіш В.А.
(ініціали та прізвище)

14 01 2021 року

Висновок інженера відділу (сектору) охорони і захисту лісу державного лісогосподарського (лісомисливського) підприємства або представника державного спеціалізованого лісозахисного підприємства щодо необхідності здійснення лісозахисних чи інших заходів з поліпшення санітарного стану лісів за результатами огляду санітарного стану лісової ділянки: потрібно СРВ

Ім. В.В.
(посада)

В.С.
(підпис)

Григорук С.К.
(ініціали та прізвище)

_____ 20__ року

ПОВІДОМЛЕННЯ
про появу ознак погіршення санітарного стану лісових насаджень

Житомирська область

(Автономна Республіка Крим, область)

ДП «Баранівське ЛМГ»

(найменування власника лісів, постійного лісокористувача)

Лісництво Земляничне урочище _____
квартал № 53 виділ № 47 ділянка № _____ площа 0,4 гектарів

Таксаційна характеристика насадження

Склад Місбп, вік 51 років, бонітет ІА середній діаметр 26 сантиметрів,
середня висота 23 метрів, повнота 0,7 тип лісу С310, рельєф _____,
експозиція _____, ґрунт _____, підріст _____
підлісок _____

Лісопатологічна характеристика насадження

Вид пошкодження насадження (лісова пожежа, буревій, сніголам, обледеніння, відмирання та всихання дерев, захаращеність, об'їдання шкідниками хвої/листя, наявність гусені, масовий літ метеликів, опадання хвої/листя, відлущення кори на стовбурах та інші ознаки, не характерні для нормального стану дерев) захаращеність, об'їдання хвої/листя
гусені, метелики

Ступінь пошкодження, ураження: _____ (поодинокі,
слабке, середнє, сильне)

Вид розподілу пошкоджених дерев: _____ (поодинокий,
груповий, куртинний)

Обсяг ушкодженої деревини на 1 гектарі (окомірно) 45 куб. метрів, у тому числі
сухостійної 35 куб. метрів

Ознаки погіршення стану лісових насаджень виявив:

<u>Михайло І.І.</u> (посада)	<u>Ліснич</u> (підпис)	<u>Григоренко Р.В.</u> (ініціали та прізвище)
<u>11 01 2021</u> року		
<u>Помічник</u> (лісничий (помічник лісничого))	<u>[підпис]</u> (підпис)	<u>Кіричак В.В.</u> (ініціали та прізвище)
<u>14 01 2021</u> року		

Висновок інженера відділу (сектору) охорони і захисту лісу державного лісогосподарського (лісомисливського) підприємства або представника державного спеціалізованого лісозахисного підприємства щодо необхідності здійснення лісозахисних чи інших заходів з поліпшення санітарного стану лісів за результатами огляду санітарного стану лісової ділянки: потребує СРВ

<u>Ісх. 0311</u> (посада)	<u>[підпис]</u> (підпис)	<u>Григоренко С.В.</u> (ініціали та прізвище)
<u>15 01 2021</u> року		

ПОВІДОМЛЕННЯ
про появу ознак погіршення санітарного стану лісових насаджень

Житомирська область

(Автономна Республіка Крим, область)

ДП «Баранівське ЛМГ»

(найменування власника лісів, постійного лісокористувача)

Лісництво Зерешинське урочище _____
квартал № 57 виділ № 9 ділянка № _____ площа 15,9 гектарів

Таксаційна характеристика насадження
9С+10З+2л+5п+
Склад Алб вік 72 років, бонітет II середній діаметр 30 сантиметрів,
середня висота 26 метрів, повнота 0,7 тип лісу С2ГДС, рельєф _____,
експозиція _____, ґрунт _____, підріст _____
підлісок _____

Лісопатологічна характеристика насадження

Вид пошкодження насадження (лісова пожежа, буревій, сніголам, обледеніння, відмирання та всихання дерев, захаращеність, об'їдання шкідниками хвої/листя, наявність гусені, масовий літ метеликів, опадання хвої/листя, відлучення кори на стовбурах та інші ознаки, не характерні для нормального стану дерев) Верхівковий короїд

всихання дерев сосни

Ступінь пошкодження, ураження: слабке (поодинокі, слабе, середнє, сильне)

Вид розподілу пошкоджених дерев: груповий (поодинокі, груповий, куртинний)

Обсяг ушкодженої деревини на 1 гектарі (окомірно) 15 куб. метрів, у тому числі сухостійної 10 куб. метрів

Ознаки погіршення стану лісових насаджень виявив:

С. Майстер лісу

(посада)

(підпис)

Власюк А.В

(ініціали та прізвище)

11.01. 2021 року

пач. лісничого

(лісничий (помічник лісничого))

(підпис)

Нікітшин В.П

(ініціали та прізвище)

14.01. 2021 року

Висновок інженера відділу (сектору) охорони і захисту лісу державного лісогосподарського (лісомисливського) підприємства або представника державного спеціалізованого лісозахисного підприємства щодо необхідності здійснення лісозахисних чи інших заходів з поліпшення санітарного стану лісів за результатами огляду санітарного стану лісової ділянки: потребує СРВ

шм. 031

(посада)

(підпис)

Григорук С.В

(ініціали та прізвище)

15.01. 2021 року

ПОВІДОМЛЕННЯ
про появу ознак погіршення санітарного стану лісових насаджень

Житомирська область

(Автономна Республіка Крим, область)

ДП «Баранівське ЛМГ»

(найменування власника лісів, постійного лісокористувача)

Лісництво Земляничне урочище _____
квартал № 71 виділ № 19 ділянка № _____ площа 1,1 гектарів

Таксаційна характеристика насадження

Склад 42% Дз, 22% Б, 15% Бп вік 48 років, бонітет 1А, середній діаметр 26 сантиметрів, середня висота 22 метрів, повнота 0,7, тип лісу СЗТД, рельєф _____, експозиція _____, ґрунт _____, підріст _____, підлісок _____

Лісопатологічна характеристика насадження

Вид пошкодження насадження (лісова пожежа, буревій, сніголам, обледеніння, відмирання та всихання дерев, захаращеність, об'їдання шкідниками хвої/листя, наявність гусені, масовий літ метеликів, опадання хвої/листя, відлущення кори на стовбурах та інші ознаки, не характерні для нормального стану дерев) всихання, гниль, ялинич

Ступінь пошкодження, ураження: сильне (поодинокі, слабе, середнє, сильне)

Вид розподілу пошкоджених дерев: груповий (поодинокий, груповий, куртинний)

Обсяг ушкодженої деревини на 1 гектарі (окомірно) 60 куб. метрів, у тому числі сухостійної 50 куб. метрів

Ознаки погіршення стану лісових насаджень виявив:

Майстер Л.Г.
(посада)

[Підпис]
(підпис)

Григоренко Р.В.
(ініціали та прізвище)

11 01 2021 року

Пом. Л. Г.
(лісничий (помічник лісничого))

[Підпис]
(підпис)

Мітсан В.П.
(ініціали та прізвище)

14 01 2021 року

Висновок інженера відділу (сектору) охорони і захисту лісу державного лісгосподарського (лісомисливського) підприємства або представника державного спеціалізованого лісозахисного підприємства щодо необхідності здійснення лісозахисних чи інших заходів з поліпшення санітарного стану лісів за результатами огляду санітарного стану лісової ділянки: потрібно СРБ

І.М. 03 П
(посада)

[Підпис]
(підпис)

Григоренко С.В.
(ініціали та прізвище)

15 01 2021 року

ПОВІДОМЛЕННЯ
про появу ознак погіршення санітарного стану лісових насаджень

Житомирська область

(Автономна Республіка Крим, область)

ДП «Баранівське ЛМГ»

(найменування власника лісів, постійного лісокористувача)

Лісництво Земляничне урочище _____
квартал № 75 виділ № 31 ділянка № _____ площа 57 гектарів

Таксаційна характеристика насадження

Склад 80% дуб, 13% береза, вік 69 років, бонітет 14, середній діаметр 32 сантиметрів, середня висота 27 метрів, повнота 0,5, тип лісу С110С, рельєф _____, експозиція _____, ґрунт _____, підріст _____, підлісок _____

Лісопатологічна характеристика насадження

Вид пошкодження насадження (лісова пожежа, буревій, сніголам, обледеніння, відмирання та всихання дерев, захаращеність, об'їдання шкідниками хвої/листя, наявність гусені, масовий літ метеликів, опадання хвої/листя, відлущення кори на стовбурах та інші ознаки, не характерні для нормального стану дерев) Велика вогкість, карликові дерева, сухі дерева

Ступінь пошкодження, ураження: _____ (поодинокі, слабке, середнє, сильне)

Вид розподілу пошкоджених дерев: _____ (поодинокий, груповий, куртинний)

Обсяг ушкодженої деревини на 1 гектарі (окомірно) 20 куб. метрів, у тому числі сухостійної 15 куб. метрів

Ознаки погіршення стану лісових насаджень виявив:

Г. Михайленко
(посада)

[Підпис]
(підпис)

Класенко А.В.
(ініціали та прізвище)

11 01 2021 року

П.М. 1-20
(лісничий (помічник лісничого))

[Підпис]
(підпис)

Клименко В.П.
(ініціали та прізвище)

14 01 2021 року

Висновок інженера відділу (сектору) охорони і захисту лісу державного лісогосподарського (лісомисливського) підприємства або представника державного спеціалізованого лісозахисного підприємства щодо необхідності здійснення лісозахисних чи інших заходів з поліпшення санітарного стану лісів за результатами огляду санітарного стану лісової ділянки: позитивна СРК

І.М. 0311
(посада)

[Підпис]
(підпис)

Тришків С.В.
(ініціали та прізвище)

15 01 2021 року

ПОВІДОМЛЕННЯ
про появу ознак погіршення санітарного стану лісових насаджень

Хмельницька область
(Автономна Республіка Крим, область)
ФЛ Баженівське ЛМІ
(найменування власника лісів, постійного лісокористувача)

Лісництво Хмельницьке урочище _____
квартал № 6 виділ № 8 ділянка № _____ площа 2,6 гектарів

Таксаційна характеристика насадження

Склад 10С + Вп + Впг, вік 83 років, бонітет 1, середній діаметр 36 сантиметрів, середня висота 27 метрів, повнота 0,5, тип лісу С2 РДС, рельєф рівнинний, експозиція _____, ґрунт _____, підріст _____, підлісок 143' 534' ГРЗ' 4РЗ' КУЛ

Лісопатологічна характеристика насадження

Вид пошкодження насадження (лісова пожежа, буревій, сніголам, обледеніння, відмирання та всихання дерев, захаращеність, об'їдання шкідниками хвої/листя, наявність гусені, масовий літ метеликів, опадання хвої/листя, відлущення кори на стовбурах та інші ознаки, не характерні для нормального стану дерев)

Висихання дерев сучки
Буревійовий

Ступінь пошкодження, ураження: сильне
(поодинокі слабке середнє сильне)

Вид розподілу пошкоджених дерев: груповий
(поодинокий, груповий, куртинний)

Обсяг ушкодженої деревини на 1 гектарі (окомірно) 10 куб. метрів, у тому числі сухостійної 7,8 куб. метрів

Ознаки погіршення стану лісових насаджень виявив:

майстер лісу М Косак ВМ
(посада) (підпис) (ініціали та прізвище)
15 01 2021 року
помічник М Валіков НО
(лісничий (помічник лісничого)) (підпис) (ініціали та прізвище)
15 01 2021 року

Висновок інженера відділу (сектору) охорони і захисту лісу державного лісогосподарського (лісомисливського) підприємства або представника державного спеціалізованого лісозахисного підприємства щодо необхідності здійснення лісозахисних чи інших заходів з поліпшення санітарного стану лісів за результатами огляду санітарного стану лісової ділянки:

Погіршення СРВ
ІМН ОЗЛ Писаренко С.В.
(посада) (підпис) (ініціали та прізвище)
15 01 2021 року

ПОВІДОМЛЕННЯ
про появу ознак погіршення санітарного стану лісових насаджень

Місцевість _____ Область _____
(Автономна Республіка Крим, область)

ДП Парківське ЛМ _____
(найменування власника лісів, постійного лісокористувача)

Лісництво Каміньобригівське урочище _____
квартал № 24 виділ № 1 ділянка № _____ площа 1,5 гектарів

Таксаційна характеристика насадження

Склад 100 _____, вік 60 років, бонітет 14, середній діаметр 26 сантиметрів, середня висота 24 метрів, повнота 26, тип лісу Б20С,
рельєф рівнинний, експозиція _____, ґрунт _____, підріст _____, підлісок КУЛ, ГРЗ

Лісопатологічна характеристика насадження

Вид пошкодження насадження (лісова пожежа, буревій, сніголам, обледеніння, відмирання та всихання дерев, захаращеність, об'їдання шкідниками хвої/листя, наявність гусені, масовий літ метеликів, опадання хвої/листя, відлущення кори на стовбурах та інші ознаки, не характерні для нормального стану дерев)

Висихання дерев, сухостійна порода
Береза, вичерпана кора

Ступінь пошкодження, ураження: _____
(поодинокі, слабкі, середні, сильні)

Вид розподілу пошкоджених дерев: _____
(поодинокі, групові, куртинний)

Обсяг ушкодженої деревини на 1 гектарі (окомірно) 15 куб. метрів, у тому числі сухостійної 20 куб. метрів

Ознаки погіршення стану лісових насаджень виявив:

Місцевість _____ ЛМ _____ Головний _____
(посада) (підпис) (ініціали та прізвище)

20 01 _____ 2021 року

Помічник _____ ЛМ _____ Васильчук _____
(лісничий (помічник лісничого)) (підпис) (ініціали та прізвище)

20 01 _____ 2021 року

Висновок інженера відділу (сектору) охорони і захисту лісу державного лісгосподарського (лісомисливського) підприємства або представника державного спеціалізованого лісозахисного підприємства щодо необхідності здійснення лісозахисних чи інших заходів з поліпшення санітарного стану лісів за результатами огляду _____ санітарного _____ стану _____ лісової _____ ділянки:

Інж. С.П. _____ Прийнято _____
(посада) (підпис) (ініціали та прізвище)

22 01 _____ 2021 року

ПОВІДОМЛЕННЯ
про появу ознак погіршення санітарного стану лісових насаджень

Миколаївська область
(Автономна Республіка Крим, область)
ОП Тарнівська ЛМ
(найменування власника лісу, постійного лісокористувача)

Лісництво Калинінська урочище _____
квартал № 23 виділ № 17 ділянка № _____ площа 3,9 гектарів

Таксаційна характеристика насадження

Склад 10С3 + Бп + Бп2 + Ф3, вік 57 років, бонітет 1А, середній діаметр 26 сантиметрів, середня висота 24 метрів, повнота 0,6, тип лісу С2 ГДС, рельєф рівнинний, експозиція _____, ґрунт _____, підріст _____, підлісок КУП, ГРЗ

Лісопатологічна характеристика насадження

Вид пошкодження насадження (лісова пожежа, буревій, сніголам, обледеніння, відмирання та всихання дерев, захаращеність, об'їдання шкідниками хвої/листя, наявність гусені, масовий літ метеликів, опадання хвої/листя, відлущення кори на стовбурах та інші ознаки, не характерні для нормального стану дерев)

Висихання дерев, сніголам, обледеніння
Відмірання дерев, захаращеність

Ступінь пошкодження, ураження: середнє
(пошкодження: славе, середнє, сильне)

Вид розподілу пошкоджених дерев: груповий
(поодинокий, груповий, куртинний)

Обсяг ушкодженої деревини на 1 гектарі (окомірно) 30 куб. метрів, у тому числі сухостійної 21 куб. метрів

Ознаки погіршення стану лісових насаджень виявив:

<u>Миколаївська</u> (посада)	<u>[підпис]</u> (підпис)	<u>Косенко А.М.</u> (інші імена, прізвище)
<u>2021</u> року		
<u>Миколаївська</u> (лісничий (помічник лісничого))	<u>[підпис]</u> (підпис)	<u>Вашченко Н.О.</u> (інші імена, прізвище)
<u>2021</u> року		

Висновок інженера відділу (сектору) охорони і захисту лісу державного лісогосподарського (лісомисливського) підприємства або представника державного спеціалізованого лісозахисного підприємства щодо необхідності здійснення лісозахисних чи інших заходів з поліпшення санітарного стану лісів за результатами огляду санітарного стану лісової ділянки:

Висновок СРВ
Миколаївська [підпис] Присяжнюк С.А.
(посада) (підпис) (інші імена та прізвище)
2021 року

ПОВІДОМЛЕННЯ
про появу ознак погіршення санітарного стану лісових насаджень

Міністерства Одеса
(Автономна Республіка Крим, область)
ДП Баранівське ЛМГ
(найменування власника лісів, постійного лісокористувача)

Лісництво Володимирівське урочище _____
квартал № 39 виділ № 13 ділянка № _____ площа 46 гектарів

Таксаційна характеристика насадження

Склад Скз 100 + Бп, вік 59 років, бонітет 1А, середній діаметр 28 сантиметрів, середня висота 25 метрів, повнота 07, тип лісу Скз ГДС, рельєф рівнинний, експозиція _____, ґрунт _____, підріст _____, підлісок КУЛ ГРЗ'ПМЗ

Лісопатологічна характеристика насадження

Вид пошкодження насадження (лісова пожежа, буревій, сніголам, обледеніння, відмирання та всихання дерев, захаращеність, об'їдання шкідниками хвої/листя, наявність гусені, масовий літ метеликів, опадання хвої/листя, відлущення кори на стовбурах та інші ознаки, не характерні для нормального стану дерев)

Висихання дерев сосни звичайної
Берізовиць карію

Ступінь пошкодження, ураження: середнє
(поодинокі, слабке, середнє, сильне)

Вид розподілу пошкоджених дерев: груповий
(поодинокий, груповий, купинний)

Обсяг ушкодженої деревини на 1 гектарі (окомірно) 20 куб. метрів, у тому числі сухостійної 17 куб. метрів

Ознаки погіршення стану лісових насаджень виявив:

майстер мія [підпис] Борік СМ
(посада) (підпис) (ініціали та прізвище)

22 01 2021 року

лісничий [підпис] Вашкевич НО
(лісничий (помічник лісничого)) (підпис) (ініціали та прізвище)

20 01 2021 року

Висновок інженера відділу (сектору) охорони і захисту лісу державного лісгосподарського (лісомисливського) підприємства або представника державного спеціалізованого лісозахисного підприємства щодо необхідності здійснення лісозахисних чи інших заходів з поліпшення санітарного стану лісів за результатами огляду санітарного стану лісової ділянки:

Підписує СРВ
[підпис]
(посада) (підпис) (ініціали та прізвище)

22 01 2021 року

ПОВІДОМЛЕННЯ
про появу ознак погіршення санітарного стану лісових насаджень

Кіровоградська

Обласна

(Автономна Республіка Крим, області)

ДП "Варанівське"

ЛМГ

(найменування власника лісу, постійного лісокористувача)

Лісництво Галицьке

урочище _____

квартал № 52

виділ № 13

ділянка № _____

площа 3,7 гектарів

Таксаційна характеристика насадження

Склад 70% Б. П. 15% С. 15% Д. вік 70 років, бонітет 14, середній діаметр 36 сантиметрів, середня висота 26 метрів, повнота 0,7, тип лісу БЗДС, рельєф рівнинний, експозиція _____, ґрунт _____, підріст _____, підлісок 1. 41. 5 РЗ

Лісопатологічна характеристика насадження

Вид пошкодження насадження (лісова пожежа, буревій, сніголам, обледеніння, відмирання та всихання дерев, захаращеність, об'їдання шкідниками хвої/листя, наявність гусені, масовий літ метеликів, опадання хвої/листя, відлущення кори на стовбурах та інші ознаки, не характерні для нормального стану дерев)

Висихання дерев сосни значне.

Великі вимори корінь

Ступінь пошкодження, ураження: _____

середнє
(поодинокі, слабке, середнє, сильне)

Вид розподілу пошкоджених дерев: _____

груповий
(поодинокий, груповий, куртинний)

Обсяг ушкодженої деревини на 1 гектарі (окомірно) 35 куб. метрів, у тому числі сухостійної 30 куб. метрів

Ознаки погіршення стану лісових насаджень виявив:

Майор М. М.
(посада)

Воронін С. М.
(посади та прізвище)

19 01 2021 року

Майор М. М.
(лісничий (помічник лісничого)

М. М.
(підпис)

Вашкевич Н. В.
(посади та прізвище)

19 01 2021 року

Висновок інженера відділу (сектору) охорони і захисту лісу державного лісгосподарського (лісомисливського) підприємства або представника державного спеціалізованого лісозахисного підприємства щодо необхідності здійснення лісозахисних чи інших заходів з поліпшення санітарного стану лісів за результатами огляду _____ санітарного _____ стану лісової _____ ділянки:

М. М.
(посада)

М. М.
(підпис)

Вашкевич С. В.
(посади та прізвище)

22 01 2021 року

ПОВІДОМЛЕННЯ
про появу ознак погіршення санітарного стану лісових насаджень

Міс. м. Сімферополь обл. Крим
(Автономна Республіка Крим, область)
37 Бугайківська ЛМГ
(найменування власника лісу, місця його знаходження)

Лісництво Кашинське урочище _____
квартал № 67 виділ № 20 ділянка № _____ площа 16 гектарів

Таксаційна характеристика насадження

Склад 10 Сз + Бп + Бп2, вік 49 років, бонітет 1А середній діаметр 28 сантиметрів, середня висота 23 метрів, повнота 07, тип лісу БЗДС,
рельєф рівнинний, експозиція _____, ґрунт _____, підріст _____, підлісок КУП, МАЯ ГРЗ

Лісопатологічна характеристика насадження

Вид пошкодження насадження (лісова пожежа, буревій, сніголам, обледеніння, відмирання та всихання дерев, захаращеність, об'їдання шкідниками хвої/листя, наявність гусені, масовий літ метеликів, опадання хвої/листя, відлущення кори на стовбурах та інші ознаки, не характерні для нормального стану дерев)

Висихання, буревій, сніголам, обледеніння
Відмирання, захаращеність

Ступінь пошкодження, ураження: сильне
(поодинокі, слабе, середнє, сильне)

Вид розподілу пошкоджених дерев: груповий
(поодинокий, груповий, куртинний)

Обсяг ушкодженої деревини на 1 гектарі (окомірно) 50 куб. метрів, у тому числі сухостійної 30 куб. метрів

Ознаки погіршення стану лісових насаджень виявив:

Майстер П. І. Потіченко Н. І.
(посада) (підпис) (ініціали та прізвище)

13 01 2021 року

Лісничий П. Васильченко Н. О.
(лісничий (помічник лісничого)) (підпис) (ініціали та прізвище)

13 01 2021 року

Висновок інженера відділу (сектору) охорони і захисту лісу державного лісгосподарського (лісомисливського) підприємства або представника державного спеціалізованого лісозахисного підприємства щодо необхідності здійснення лісозахисних чи інших заходів з поліпшення санітарного стану лісів за результатами огляду санітарного стану лісової ділянки:

Потіченко Н. І. СРВ Потіченко Н. І.
(посада) (підпис) (ініціали та прізвище)

20 01 2021 року

ПОВІДОМЛЕННЯ
про появу ознак погіршення санітарного стану лісових насаджень

М.Г. Ширська Область
(Автономна Республіка Крим, область)
О.П. Баранівська ММГ
(найменування власника лісів, постійного лісокористувача)

Лісництво Каміньобригівське урочище _____
квартал № 72 виділ № 9 ділянка № _____ площа 60 гектарів

Таксаційна характеристика насадження

Склад 9С3 123 + 6п, вік 65 років, бонітет 2, середній діаметр 30
сантиметрів, середня висота 24 метрів, повнота 0,5, тип лісу В12С
рельєф рівнинний, експозиція _____, ґрунт _____, підріст
_____, підлісок Л401 + Р3

Лісопатологічна характеристика насадження

Вид пошкодження насадження (лісова пожежа, буревій, сніголам, обледеніння, відмирання та всихання дерев, захаращеність, об'їдання шкідниками хвої/листя, наявність гусені, масовий літ метеликів, опадання хвої/листя, відлущення кори на стовбурах та інші ознаки, не характерні для нормального стану дерев)

Висихання дерев, сухих гілок.
Бері, Висихання гілок

Ступінь пошкодження, ураження: середнє
(поодинокі, групові, куртинні)

Вид розподілу пошкоджених дерев: груповий
(поодинокий, груповий, куртинний)

Обсяг ушкодженої деревини на 1 гектарі (окомірно) 20 куб. метрів, у тому числі сухостійної 15 куб. метрів

Ознаки погіршення стану лісових насаджень виявив:

Майстер Л.М. [Підпис] Майстер Л.М.
(посада) (підпис) (ініціали та прізвище)
18 01 2021 року
Лісничий [Підпис] Володимир Н.О.
(лісничий (помічник лісничого)) (підпис) (ініціали та прізвище)
18 01 2021 року

Висновок інженера відділу (сектору) охорони і захисту лісу державного лісогосподарського (лісомисливського) підприємства або представника державного спеціалізованого лісозахисного підприємства щодо необхідності здійснення лісозахисних чи інших заходів з поліпшення санітарного стану лісів за результатами огляду санітарного стану лісової ділянки:

Лісничий [Підпис] Лісничий С.В.
(посада) (підпис) (ініціали та прізвище)
20 01 2021 року

ПОВІДОМЛЕННЯ
про появу ознак погіршення санітарного стану лісових насаджень

Мі. Г. амурська

область

(Автономна Республіка Крим, область)

ФП Воднівське

ЛМГ

(найменування власника лісів, постійного лісокористувача)

Лісництво Каміньодзьке

урочище _____

квартал № 80

виділ № 11

ділянка № _____

площа 3,3 гектарів

Таксаційна характеристика насадження

Склад 10С + 6П, вік 49 років, бонітет 1А, середній діаметр 26 сантиметрів, середня висота 21 метрів, повнота 0,7, тип лісу В2 ДС, рельєф рівнинний, експозиція _____, ґрунт _____, підріст _____, підлісок хм

Лісопатологічна характеристика насадження

Вид пошкодження насадження (лісова пожежа, буревій, сніголам, обледеніння, відмирання та всихання дерев, захаращеність, об'їдання шкідниками хвої/листя, наявність гусені, масовий літ метеликів, опадання хвої/листя, відлущення кори на стовбурах та інші ознаки, не характерні для нормального стану дерев)

Висихання дерев осени злискої
Коричневі плями

Ступінь пошкодження, ураження: _____

Слабке
(поодинокі, слабе, середнє, сильне)

Вид розподілу пошкоджених дерев: _____

поодинокий
(поодинокий, груповий, куртинний)

Обсяг ушкодженої деревини на 1 гектарі (окомірно) 25 куб. метрів, у тому числі сухостійної 20 куб. метрів

Ознаки погіршення стану лісових насаджень виявив:

майстер лісу
(посада)

[підпис]
(підпис)

В.І. Іванко О.І.
(ініціали та прізвище)

20 01 2021 року

лісничий 120
(лісничий (помічник лісничого))

[підпис]
(підпис)

Ваніков Н.О.
(ініціали та прізвище)

20 01 2021 року

Висновок інженера відділу (сектору) охорони і захисту лісу державного лісгосподарського (лісомисливського) підприємства або представника державного спеціалізованого лісозахисного підприємства щодо необхідності здійснення лісозахисних чи інших заходів з поліпшення санітарного стану лісової ділянки:

17.05.2021 С.В.А.

інт 031
(посада)

[підпис]
(підпис)

Писемний С.П.
(ініціали та прізвище)

22 01 2021 року

ПОВІДОМЛЕННЯ
про появу ознак погіршення санітарного стану лісових насаджень

Житомирська область

(Автономна Республіка Крим, область)

ДП «Баранівське ЛМГ»

(найменування власника лісів, постійного лісокористувача)

Лісництво Явненське урочище _____
квартал № 9 виділ № 12 ділянка № _____ площа 0,2 гектарів

Таксаційна характеристика насадження

Склад Різн., вік 70 років, бонітет 1, середній діаметр 32 сантиметрів,
середня висота 24 метрів, повнота 0,35, тип лісу С1 РДС, рельєф _____,
експозиція _____, ґрунт _____, підріст _____,
підлісок КШЛ

Лісопатологічна характеристика насадження

Вид пошкодження насадження (лісова пожежа, буревій, сніголам, обледеніння, відмирання та всихання дерев, захаращеність, об'їдання шкідниками хвої/листя, наявність гусені, масовий літ метеликів, опадання хвої/листя, відлущення кори на стовбурах та інші ознаки, не характерні для нормального стану дерев) Виспалені дерева сосни, буревійний корог

Ступінь пошкодження, ураження: сильне (поодинокі, слабе, середнє, сильне)

Вид розподілу пошкоджених дерев: груповий (поодинокі, груповий, куртинний)

Обсяг ушкодженої деревини на 1 гектарі (окомірно) 50 куб. метрів, у тому числі сухостійної 30 куб. метрів

Ознаки погіршення стану лісових насаджень виявив:

М. Мисч

(посада)

[Підпис]

(підпис)

Ревуцький С.А.

(ініціали та прізвище)

11 01 2021 року

Помічник лісничого

(лісничий (помічник лісничого))

[Підпис]

(підпис)

Полоневич І.В.

(ініціали та прізвище)

11 01 2021 року

Висновок інженера відділу (сектору) охорони і захисту лісу державного лісгосподарського (лісомисливського) підприємства або представника державного спеціалізованого лісозахисного підприємства щодо необхідності здійснення лісозахисних чи інших заходів з поліпшення санітарного стану лісів за результатами огляду санітарного стану лісової ділянки: Потребує проведенню СРВ

Інженер ОЗЛ

(посада)

[Підпис]

(підпис)

Присяжнюк С.В.

(ініціали та прізвище)

13 01 2021 року

ПОВІДОМЛЕННЯ
про появу ознак погіршення санітарного стану лісових насаджень

Житомирська область

(Автономна Республіка Крим, область)

ДП «Баранівське ЛМГ»

(найменування власника лісів, постійного лісокористувача)

Лісництво Явненське урочище _____
квартал № 39 виділ № 39 ділянка № _____ площа 3,2 гектарів

Таксаційна характеристика насадження

Склад 106кл, вік 59 років, бонітет 1, середній діаметр 11 сантиметрів,
середня висота 21 метрів, повнота 0,40, тип лісу В₂ЧС, рельєф _____,
експозиція _____, ґрунт _____, підріст _____,
підлісок _____

Лісопатологічна характеристика насадження

Вид пошкодження насадження (лісова пожежа, буревій, сніголам, обледеніння, відмирання та всихання дерев, захаращеність, об'їдання шкідниками хвої/листя, наявність гусені, масовий літ метеликів, опадання хвої/листя, відлущення кори на стовбурах та інші ознаки, не характерні для нормального стану дерев) Виглядає дуже здоровим

корінна цура

Ступінь пошкодження, ураження: слабка (поодинокі,
слабке, середнє, сильне)

Вид розподілу пошкоджених дерев: поодинокого (поодинокий,
груповий, куртинний)

Обсяг ушкодженої деревини на 1 гектарі (окомірно) 25 куб. метрів, у тому числі
сухостійної 10 куб. метрів

Ознаки погіршення стану лісових насаджень виявив:

М. М. М.
(посада)

П. П. П.
(підпис)

Полоневич В.В.
(ініціали та прізвище)

25 01 2011 року

Помічник лісничого
(лісничий (помічник лісничого))

П. П. П.
(підпис)

Полоневич І.В.
(ініціали та прізвище)

26 01 2011 року

Висновок інженера відділу (сектору) охорони і захисту лісу державного лісгосподарського (лісомисливського) підприємства або представника державного спеціалізованого лісозахисного підприємства щодо необхідності здійснення лісозахисних чи інших заходів з поліпшення санітарного стану лісів за результатами огляду санітарного стану лісової ділянки: Потребує проведенню СРВ

Інженер ОЗЛ
(посада)

П. П. П.
(підпис)

Присяжнюк С.В.
(ініціали та прізвище)

27 01 2011 року

ПОВІДОМЛЕННЯ
про появу ознак погіршення санітарного стану лісових насаджень

Житомирська область

(Автономна Республіка Крим, область)

ДП «Баранівське ЛМГ»

(найменування власника лісів, постійного лісокористувача)

Лісництво Явненське урочище _____
квартал № 39 виділ № 42 ділянка № 1 площа 2,0 гектарів

Таксаційна характеристика насадження

Склад дуб, береза вік 60 років, бонітет 1, середній діаметр 32 сантиметрів,
середня висота 24 метрів, повнота 0,90, тип лісу С3/2, рельєф _____,
експозиція _____, ґрунт _____, підріст _____,
підлісок б.чл., ррз

Лісопатологічна характеристика насадження

Вид пошкодження насадження (лісова пожежа, буревій, сніголам, обледеніння, відмирання та всихання дерев, захаращеність, об'їдання шкідниками хвої/листя, наявність гусені, масовий літ метеликів, опадання хвої/листя, відлущення кори на стовбурах та інші ознаки, не характерні для нормального стану дерев) всихання дерев осики

Ступінь пошкодження, ураження: середнього (поодинокі,
слабке/середнє, сильне)

Вид розподілу пошкоджених дерев: груповий (поодинокий,
груповий, куртинний)

Обсяг ушкодженої деревини на 1 гектарі (окомірно) 25 куб. метрів, у тому числі
сухостійної 24 куб. метрів

Ознаки погіршення стану лісових насаджень виявив:

М. М. М.
(посада)

[підпис]
(підпис)

Коліжко В.С.
(ініціали та прізвище)

25 01 2021 року

Помічник лісничого
(лісничий (помічник лісничого))

[підпис]
(підпис)

Полоневич І.В.
(ініціали та прізвище)

26 01 2021 року

Висновок інженера відділу (сектору) охорони і захисту лісу державного лісгосподарського (лісомисливського) підприємства або представника державного спеціалізованого лісозахисного підприємства щодо необхідності здійснення лісозахисних чи інших заходів з поліпшення санітарного стану лісів за результатами огляду санітарного стану лісової ділянки: Потребує проведенню СРВ

Інженер ОЗЛ
(посада)

[підпис]
(підпис)

Присяжнюк С.В.
(ініціали та прізвище)

27 01 2021 року

ПОВІДОМЛЕННЯ
про появу ознак погіршення санітарного стану лісових насаджень

Житомирська область

(Автономна Республіка Крим, область)

ДП «Баранівське ЛМГ»

(найменування власника лісів, постійного лісокористувача)

Лісництво Явненське

урочище _____

квартал № 40

виділ № 33

ділянка № _____

площа 2,2 гектарів

Таксаційна характеристика насадження

Склад Біліберга вік 71 років, бонітет 2, середній діаметр 30 сантиметрів, середня висота 21 метрів, повнота 0,70, тип лісу В3ХС, рельєф _____, експозиція _____, ґрунт _____, підріст _____, підлісок КЗН

Лісопатологічна характеристика насадження

Вид пошкодження насадження (лісова пожежа, буревій, сніголам, обледеніння, відмирання та всихання дерев, захаращеність, об'їдання шкідниками хвої/листя, наявність гусені, масовий літ метеликів, опадання хвої/листя, відлущення кори на стовбурах та інші ознаки, не характерні для нормального стану дерев) визначення дерев сосни

Ступінь пошкодження, ураження: _____

сильне
(слабке, середнє, сильне)

(поодинокі)

Вид розподілу пошкоджених дерев: _____
(груповий, куртинний)

груповий

(поодинокі)

Обсяг ушкодженої деревини на 1 гектарі (окомірно) 30 куб. метрів, у тому числі сухостійної 27 куб. метрів

Ознаки погіршення стану лісових насаджень виявив:

М. М. М.

(посада)

(підпис)

Каніке С.В.

(ініціали та прізвище)

21 01 2021 року

Помічник лісничого

(лісничий (помічник лісничого))

К

(підпис)

Полоневич І.В.

(ініціали та прізвище)

22 01 2021 року

Висновок інженера відділу (сектору) охорони і захисту лісу державного лісогосподарського (лісомисливського) підприємства або представника державного спеціалізованого лісозахисного підприємства щодо необхідності здійснення лісозахисних чи інших заходів з поліпшення санітарного стану лісів за результатами огляду санітарного стану лісової ділянки: Потребує проведенню СРВ

Інженер ОЗЛ

(посада)

(підпис)

Присяжнюк С.В.

(ініціали та прізвище)

25 01 2021 року

ПОВІДОМЛЕННЯ
про появу ознак погіршення санітарного стану лісових насаджень

Житомирська область

(Автономна Республіка Крим, область)

ДП «Баранівське ЛМГ»

(найменування власника лісів, постійного лісокористувача)

Лісництво Явненське урочище _____
квартал № 40 виділ № 33 ділянка № _____ площа 2,2 гектарів

Таксаційна характеристика насадження

Склад Білібереза вік 71 років, бонітет 2 середній діаметр 30 сантиметрів,
середня висота 21 метрів, повнота 0,70 тип лісу Б370С, рельєф _____
експозиція _____, ґрунт _____, підріст _____,
підлісок КЗН

Лісопатологічна характеристика насадження

Вид пошкодження насадження (лісова пожежа, буревій, сніголам, обледеніння, відмирання та всихання дерев, захаращеність, об'їдання шкідниками хвої/листя, наявність гусені, масовий літ метеликів, опадання хвої/листя, відлущення кори на стовбурах та інші ознаки, не характерні для нормального стану дерев) висихання дерев осіми

Ступінь пошкодження, ураження: _____ сильне _____ (поодинокі, слабе, середнє, сильне)

Вид розподілу пошкоджених дерев: _____ груповий _____ (поодинокі, груповий, куртинний)

Обсяг ушкодженої деревини на 1 гектарі (окомірно) 30 куб. метрів, у тому числі сухостійної 27 куб. метрів

Ознаки погіршення стану лісових насаджень виявив:

М. М. М.
(посада)

[підпис]
(підпис)

Каніке Я.В.
(ініціали та прізвище)

21 01 2021 року

Помічник лісничого
(лісничий (помічник лісничого))

[підпис]
(підпис)

Полоневич І.В.
(ініціали та прізвище)

22 01 2021 року

Висновок інженера відділу (сектору) охорони і захисту лісу державного лісогосподарського (лісомисливського) підприємства або представника державного спеціалізованого лісозахисного підприємства щодо необхідності здійснення лісозахисних чи інших заходів з поліпшення санітарного стану лісів за результатами огляду санітарного стану лісової ділянки: Потребує проведенню СРВ

Інженер ОЗЛ
(посада)

[підпис]
(підпис)

Присяжнюк С.В.
(ініціали та прізвище)

25 01 2021 року

ПОВІДОМЛЕННЯ
про появу ознак погіршення санітарного стану лісових насаджень

Житомирська область

(Автономна Республіка Крим, область)

ДП «Баранівське ЛМГ»

(найменування власника лісів, постійного лісокористувача)

Лісництво Явненське урочище _____
квартал № 40 виділ № 39 ділянка № _____ площа 0,9 гектарів

Таксаційна характеристика насадження

Склад 216-50 вік 52 років, бонітет 11, середній діаметр 28 сантиметрів,
середня висота 23 метрів, повнота 0,70, тип лісу В2ДС, рельєф _____,
експозиція _____, ґрунт _____, підріст 1023,
підлісок _____

Лісопатологічна характеристика насадження

Вид пошкодження насадження (лісова пожежа, буревій, сніголам, обледеніння, відмирання та всихання дерев, захаращеність, об'їдання шкідниками хвої/листя, наявність гусені, масовий літ метеликів, опадання хвої/листя, відлущення кори на стовбурах та інші ознаки, не характерні для нормального стану дерев) всихання дерев сосни

Ступінь пошкодження, ураження: сильне (поодинокі, слабке, середнє, сильне)

Вид розподілу пошкоджених дерев: груповий (поодинокий, груповий, куртинний)

Обсяг ушкодженої деревини на 1 гектарі (окомірно) 45 куб. метрів, у тому числі сухостійної 40 куб. метрів

Ознаки погіршення стану лісових насаджень виявив:

М. Митч
(посада)

[підпис]
(підпис)

Полоневич І.В.
(ініціали та прізвище)

21 01 2021 року

Помічник лісничого
(лісничий (помічник лісничого))

[підпис]
(підпис)

Полоневич І.В.
(ініціали та прізвище)

21 01 2021 року

Висновок інженера відділу (сектору) охорони і захисту лісу державного лісогосподарського (лісомисливського) підприємства або представника державного спеціалізованого лісозахисного підприємства щодо необхідності здійснення лісозахисних чи інших заходів з поліпшення санітарного стану лісів за результатами огляду санітарного стану лісової ділянки: Потребує проведенню СРВ

Інженер ОЗЛ
(посада)

[підпис]
(підпис)

Присяжнюк С.В.
(ініціали та прізвище)

25 01 2021 року

ПОВІДОМЛЕННЯ
про появу ознак погіршення санітарного стану лісових насаджень

Житомирська область

(Автономна Республіка Крим, область)

ДП «Баранівське ЛМГ»

(найменування власника лісів, постійного лісокористувача)

Лісництво Явненське

урочище _____

квартал № 41

виділ № 2

ділянка № 1

площа 3,0 гектарів

Таксаційна характеристика насадження

Склад 100% б.к., вік 110 років, бонітет 2, середній діаметр 36 сантиметрів, середня висота 20 метрів, повнота 0,50, тип лісу Б₂ДС, рельєф _____, експозиція _____, ґрунт _____, підріст 70-80 см, підлісок К. у. л. р. з.

Лісопатологічна характеристика насадження

Вид пошкодження насадження (лісова пожежа, буревій, сніголам, обледеніння, відмирання та всихання дерев, захаращеність, об'їдання шкідниками хвої/листя, наявність гусені, масовий літ метеликів, опадання хвої/листя, відлаущення кори на стовбурах та інші ознаки, не характерні для нормального стану дерев) всичаїння, фриз сечки, поразки кори

Ступінь пошкодження, ураження: _____

слабка/середнє, сильне)

(поодинокі,

Вид розподілу пошкоджених дерев: _____

груповий, куртинний)

(поодинокий,

Обсяг ушкодженої деревини на 1 гектарі (окомірно) 20 куб. метрів, у тому числі сухостійної 18 куб. метрів

Ознаки погіршення стану лісових насаджень виявив:

М. М. М.
(посада)

[підпис]
(підпис)

Каніме І. В.
(ініціали та прізвище)

21 01 2021 року

Помічник лісничого

(лісничий (помічник лісничого)

[підпис]
(підпис)

Полоневич І. В.
(ініціали та прізвище)

22 01 2021 року

Висновок інженера відділу (сектору) охорони і захисту лісу державного лісогосподарського (лісомисливського) підприємства або представника державного спеціалізованого лісозахисного підприємства щодо необхідності здійснення лісозахисних чи інших заходів з поліпшення санітарного стану лісів за результатами огляду санітарного стану лісової ділянки: Потребує проведенню СРВ

Інженер ОЗЛ

(посада)

[підпис]
(підпис)

Присяжнюк С. В.

(ініціали та прізвище)

25 01 2021 року

ПОВІДОМЛЕННЯ
про появу ознак погіршення санітарного стану лісових насаджень

Житомирська область

(Автономна Республіка Крим, область)

ДП «Баранівське ЛМГ»

(найменування власника лісів, постійного лісокористувача)

Лісництво Явненське

урочище _____

квартал № 41

виділ № 18

ділянка № _____

площа 6.5 гектарів

Таксаційна характеристика насадження

Склад 23154, вік 81 років, бонітет 1 середній діаметр 30 сантиметрів, середня висота 24 метрів, повнота 0.90, тип лісу В.3-2, рельєф _____, експозиція _____, ґрунт _____, підріст 103, підлісок _____

Лісопатологічна характеристика насадження

Вид пошкодження насадження (лісова пожежа, буревій, сніголам, обледеніння, відмирання та всихання дерев, захаращеність, об'їдання шкідниками хвої/листя, наявність гусені, масовий літ метеликів, опадання хвої/листя, відлущення кори на стовбурах та інші ознаки, не характерні для нормального стану дерев) вигорілий дуб серед.

Ступінь пошкодження, ураження: _____

(поодинокі, слабе, середнє, сильне)

Вид розподілу пошкоджених дерев: _____

(поодинокі, груповий, куртинний)

Обсяг ушкодженої деревини на 1 гектарі (окомірно) 15 куб. метрів, у тому числі сухостійної 10 куб. метрів

Ознаки погіршення стану лісових насаджень виявив:

«лісу»
(посада)

[підпис]
(підпис)

Каніас І.В.
(ініціали та прізвище)

21 01 2021 року

Помічник лісничого

(лісничий (помічник лісничого))

[підпис]
(підпис)

Полоневич І.В.

(ініціали та прізвище)

22 01 2021 року

Висновок інженера відділу (сектору) охорони і захисту лісу державного лісогосподарського (лісомисливського) підприємства або представника державного спеціалізованого лісозахисного підприємства щодо необхідності здійснення лісозахисних чи інших заходів з поліпшення санітарного стану лісів за результатами огляду санітарного стану лісової ділянки: Потребує проведенню СРВ

Інженер ОЗЛ

(посада)

[підпис]
(підпис)

Присяжнюк С.В.

(ініціали та прізвище)

25 01 2021 року

ПОВІДОМЛЕННЯ
про появу ознак погіршення санітарного стану лісових насаджень

Житомирська область

(Автономна Республіка Крим, область)

ДП «Баранівське ЛМГ»

(найменування власника лісів, постійного лісокористувача)

Лісництво Явненське урочище _____
квартал № 49 виділ № 31 ділянка № _____ площа 1,7 гектарів

Таксаційна характеристика насадження

Склад Б.Б.Б., вік 59 років, бонітет 1, середній діаметр 26 сантиметрів,
середня висота 22 метрів, повнота 0,80, тип лісу В24С, рельєф _____,
експозиція _____, ґрунт _____, підріст _____,
підлісок БЗЛ, РРЗ

Лісопатологічна характеристика насадження

Вид пошкодження насадження (лісова пожежа, буревій, сніголам, обледеніння, відмирання та всихання дерев, захаращеність, об'їдання шкідниками хвої/листя, наявність гусені, масовий літ метеликів, опадання хвої/листя, відлущення кори на стовбурах та інші ознаки, не характерні для нормального стану дерев) всичаїння дерев сосни

Ступінь пошкодження, ураження: середнього (поодинокі,
слабке, середнє, сильне)

Вид розподілу пошкоджених дерев: груповий (поодинокий,
груповий, куртинний)

Обсяг ушкодженої деревини на 1 гектарі (окомірно) 20 куб. метрів, у тому числі сухостійної 20 куб. метрів

Ознаки погіршення стану лісових насаджень виявив:

М. М. М.
(посада)

Г. Г. Г.
(підпис)

Каніве І.В.
(ініціали та прізвище)

11 01 2021 року

Помічник лісничого
(лісничий (помічник лісничого))

Г. Г. Г.
(підпис)

Полоневич І.В.
(ініціали та прізвище)

11 01 2021 року

Висновок інженера відділу (сектору) охорони і захисту лісу державного лісгосподарського (лісомисливського) підприємства або представника державного спеціалізованого лісозахисного підприємства щодо необхідності здійснення лісозахисних чи інших заходів з поліпшення санітарного стану лісів за результатами огляду санітарного стану лісової ділянки: Потребує проведенню СРВ

Інженер ОЗЛ
(посада)

Г. Г. Г.
(підпис)

Присяжнюк С.В.
(ініціали та прізвище)

25 01 2021 року

ПОВІДОМЛЕННЯ
про появу ознак погіршення санітарного стану лісових насаджень

Житомирська область

(Автономна Республіка Крим, область)

ДП «Баранівське ЛМГ»

(найменування власника лісів, постійного лісокористувача)

Лісництво Явненське урочище _____
квартал № 50 виділ № 3 ділянка № _____ площа 12 гектарів

Таксаційна характеристика насадження

Склад дуб вік 66 років, бонітет 1 середній діаметр 18 сантиметрів,
середня висота 13 метрів, повнота 0,4, тип лісу ВЗДС, рельєф _____,
експозиція _____, ґрунт _____, підріст _____,
підлісок бук, береза

Лісопатологічна характеристика насадження

Вид пошкодження насадження (лісова пожежа, буревій, сніголам, обледеніння, відмирання та всихання дерев, захаращеність, об'їдання шкідниками хвої/листя, наявність гусені, масовий літ метеликів, опадання хвої/листя, відлущення кори на стовбурах та інші ознаки, не характерні для нормального стану дерев) всичинки, пори сосни, бурхливий короїд

Ступінь пошкодження, ураження: сильне (поодинокі, слабе, середнє, сильне)

Вид розподілу пошкоджених дерев: груповий (поодинокий, груповий, куртинний)

Обсяг ушкодженої деревини на 1 гектарі (окомірно) 45 куб. метрів, у тому числі сухостійної 15 куб. метрів

Ознаки погіршення стану лісових насаджень виявив:

М. М. М.
(посада)

[підпис]
(підпис)

Калінін С.В.
(ініціали та прізвище)

12 01 2021 року

Помічник лісничого
(лісничий (помічник лісничого))

[підпис]
(підпис)

Полоневич І.В.
(ініціали та прізвище)

12 01 2021 року

Висновок інженера відділу (сектору) охорони і захисту лісу державного лісгосподарського (лісомисливського) підприємства або представника державного спеціалізованого лісозахисного підприємства щодо необхідності здійснення лісозахисних чи інших заходів з поліпшення санітарного стану лісів за результатами огляду санітарного стану лісової ділянки: Потребує проведенню СРВ

Інженер ОЗЛ
(посада)

[підпис]
(підпис)

Присяжнюк С.В.
(ініціали та прізвище)

12 01 2021 року

ПОВІДОМЛЕННЯ
про появу ознак погіршення санітарного стану лісових насаджень

Житомирська область

(Автономна Республіка Крим, область)

ДП «Баранівське ЛМГ»

(найменування власника лісів, постійного лісокористувача)

Лісництво Явненське урочище _____
квартал № 57 виділ № 24 ділянка № 1 площа 2.0 гектарів

Таксаційна характеристика насадження

Склад 93/15а, вік 108 років, бонітет 2, середній діаметр 36 сантиметрів,
середня висота 27 метрів, повнота 0.50, тип лісу 3390, рельєф _____,
експозиція _____, ґрунт _____, підріст 100г,
підлісок РЗ, СБД

Лісопатологічна характеристика насадження

Вид пошкодження насадження (лісова пожежа, буревій, сніголам, обледеніння, відмирання та всихання дерев, захаращеність, об'їдання шкідниками хвої/листя, наявність гусені, масовий літ метеликів, опадання хвої/листя, відлущення кори на стовбурах та інші ознаки, не характерні для нормального стану дерев) всичорний дріб саж.
бурштинний короїд

Ступінь пошкодження, ураження: слабке (поодинокі,
слабке, середнє, сильне)

Вид розподілу пошкоджених дерев: груповий (поодинокий,
груповий, куртинний)

Обсяг ушкодженої деревини на 1 гектарі (окомірно) 40 куб. метрів, у тому числі
сухостійної 27 куб. метрів

Ознаки погіршення стану лісових насаджень виявив:

Ст. М. Мисю

(посада)

[Підпис]

(підпис)

Суродієвський О.П.

(ініціали та прізвище)

25 01 2021 року

Помічник лісничого

(лісничий (помічник лісничого))

[Підпис]

(підпис)

Полоневич І.В.

(ініціали та прізвище)

26 01 2021 року

Висновок інженера відділу (сектору) охорони і захисту лісу державного лісгосподарського (лісомисливського) підприємства або представника державного спеціалізованого лісозахисного підприємства щодо необхідності здійснення лісозахисних чи інших заходів з поліпшення санітарного стану лісів за результатами огляду санітарного стану лісової ділянки: Потребує проведенню СРВ

Інженер ОЗЛ

(посада)

[Підпис]

(підпис)

Присяжнюк С.В.

(ініціали та прізвище)

28 01 2021 року

Погоджую:
Директор ДСЛП "Вінницьлісозахист"
В.В. Чудак

"12" 03 2021 року

Погоджую:
Начальник Житомирського обласного управління
лісового та мисливського господарства

В.А. Сахнюк

"16" 06 2021 року

Перелік
заходів з поліпшення санітарного стану лісів 2021 року
ДП "Баранівське ЛМГ"
Житомирська область

Лісництво (урочище)	№ кварталу	№ виділу	Площа виділу, га	Номер підвиділу	Площа підвиділу, га		Коротка таксаційна характеристика насаджень відповідно до матеріалів лісовпорядкування							Категорія захисності	Вид запланованих заходів	Причини призначення заходів	Орієнтовний запас деревини що підлягає вирубуванню, куб. метрів на 1 га	Наявність рослин і тварин, занесених до Червоної книги України
					загальна	у тому числі площа, можлива для експлуатації	Склад насаджень	Вік, років	Повнота	Бонітет	середня висота, метрів	середній діаметр, сантиметрів	Запас деревостану, куб. м на 1 гектар					
1	2	3	4	5	6	7	8	9	10	11	12	13	14	15	16	17	18	19
Адамівське	21	35	8,7	2	8,3	8,3	10Сз	59	0,75	1А	24	26	380	4	СРВ	Верхівковий короїд	35	відсутні
Адамівське	24	4	3,4	-	3,4	3,4	6Сз2Бп2Ос+Дз	70	0,70	1	25	40	320	4	СРВ	Верхівковий короїд	15	відсутні
Адамівське	24	14	0,6	-	0,6	0,6	9Сз1Бп+Дз	85	0,70	1	26	36	360	4	СРВ	Верхівковий короїд	20	відсутні
Адамівське	24	20	1,0	-	1,0	1,0	10Сз	64	0,60	1	24	26	325	4	СРВ	Верхівковий короїд	30	відсутні
Адамівське	29	3	1,0	-	1,0	1,0	10Сз+Бп+Дз	58	0,70	1А	24	28	360	4	СРВ	Верхівковий короїд	20	відсутні
Адамівське	29	16	11,0	-	11,0	11,0	9Сз1Бп	57	0,70	1А	24	26	370	4	СРВ	Верхівковий короїд	20	відсутні
Адамівське	31	17	3,4	-	3,4	3,4	7Сз2Бп1Влч+Ос	51	0,70	1А	23	26	270	2	СРВ	Верхівковий короїд	15	відсутні
Адамівське	31	19	10,7	-	10,7	10,7	7Сз2Бп1Влч	51	0,75	1А	23	26	340	2	СРВ	Верхівковий короїд	35	відсутні
Адамівське	32	24	0,5	-	0,5	0,5	10Сз+Влч	52	0,80	1А	23	26	370	2	СРВ	Верхівковий короїд	20	відсутні
Адамівське	40	3	1,8	-	1,8	1,8	6Сз4Влч+Бп	52	0,80	1А	23	26	310	4	СРВ	Верхівковий короїд	15	відсутні
Адамівське	43	5	0,7	-	0,7	0,7	10Сз+Бп+Влч	59	0,70	1А	24	28	360	4	СРВ	Верхівковий короїд	20	відсутні
Адамівське	43	6	0,7	-	0,7	0,7	9Сз1Бп	53	0,70	1А	23	28	330	4	СРВ	Верхівковий короїд	15	відсутні
Адамівське	43	23	0,8	-	0,8	0,8	10Сз	59	0,60	1А	24	28	325	4	СРВ	Верхівковий короїд	30	відсутні
Адамівське	44	12	0,6	-	0,6	0,6	10Сз	59	0,65	1А	23	26	320	4	СРВ	Верхівковий короїд	30	відсутні
Адамівське	57	14	4,2	1	3,4	3,4	10Сз+Бп	57	0,65	1А	24	28	340	4	СРВ	Верхівковий короїд	15	відсутні
Адамівське	59	12	0,4	-	0,4	0,4	10Сз	60	0,60	1А	24	28	330	4	СРВ	Верхівковий короїд	30	відсутні
Адамівське	61	20	0,3	-	0,3	0,3	10Сзк	59	0,65	1А	23	28	320	4	СРВ	Коренева губка	15	відсутні
Адамівське	63	8	3,2	-	3,2	3,2	9Сз1Бп	54	0,80	1	19	22	285	4	СРВ	Верхівковий короїд	15	відсутні

1	2	3	4	5	6	7	8	9	10	11	12	13	14	15	16	17	18	19
Адамівське	63	27	4,5	-	4,5	4,5	9Сз1Бп-Влч+Ос	50	0,80	1А	22	28	405	4	СРВ	Верхівковий короїд	40	відсутні
Адамівське	73	7	5,1	1	1,5	1,5	8Сз1Бп1Влч	50	0,70	1А	23	26	300	4	СРВ	Верхівковий короїд	30	відсутні
Адамівське	75	7	5,7	2	5,0	5,0	10Сз+Бп	57	0,70	1А	24	26	350	4	СРВ	Верхівковий короїд	20	відсутні
Адамівське	78	11	2,4	-	2,4	2,4	10Сз+Бп+Влч+Гз	59	0,65	1А	24	28	350	4	СРВ	Верхівковий короїд	15	відсутні
Адамівське	78	15	7,0	-	7,0	7,0	9СзК1Бп	59	0,70	1А	24	28	350	4	СРВ	Коренева губка	35	відсутні
Адамівське	83	22	7,9	-	7,9	7,9	10Сз+Бп+Влч	56	0,70	1А	24	28	355	4	СРВ	Верхівковий короїд	15	відсутні
Разом по Адамівському						80,1												
Баранівське	1	4	1,7	-	1,7	1,7	10Сз+Бп+Дз	54	0,8	1А	23	26	370	4	СРВ	Верхівковий короїд	35	відсутні
Баранівське	7	19	3,8	-	3,8	3,8	6Дз4Сз+Бп	65	0,75	1	22	26	290	4	СРВ	Верхівковий короїд	30	відсутні
Баранівське	12	4	6,6	-	6,6	6,6	9Сз1Бп+Дз	90	0,65	2	25	32	370	4	СРВ	Верхівковий короїд	35	відсутні
Баранівське	13	3	5,8	-	5,8	5,8	7Дз1Бп1Влч1Сз	90	0,65	2	24	32	280	4	СРВ	Верхівковий короїд	30	відсутні
Баранівське	13	26	2,1	-	2,1	2,1	7Сз2Дз1Влч+Бп	81	0,7	1	27	32	360	4	СРВ	Верхівковий короїд	35	відсутні
Баранівське	13	28	4,3	-	4,3	4,3	5Дз2Бп2Сз1Влч+Ос	70	0,7	2	24	28	290	4	СРВ	Верхівковий короїд	30	відсутні
Баранівське	13	30	1,0	-	1,0	1,0	10Сз+Дз	71	0,7	1	25	30	370	4	СРВ	Верхівковий короїд	35	відсутні
Баранівське	20	14	4,7	-	4,7	4,7	10Сз+Влч	115	0,6	2	26	36	330	2	СРВ	Верхівковий короїд	30	відсутні
Баранівське	33	11	3,8	-	3,8	3,8	10Сз	90	0,5	2	23	32	250	2	СРВ	Верхівковий короїд	25	відсутні
Баранівське	33	40	0,5	-	0,5	0,5	10Сз+Бп	70	0,7	1	25	32	390	2	СРВ	Верхівковий короїд	40	відсутні
Баранівське	44	13	14,8	-	14,8	14,8	10Сз+Бп	71	0,75	1	24	28	390	2	СРВ	Верхівковий короїд	15	відсутні
Баранівське	52	39	4,2	-	4,2	4,2	8Сз(120)2Сз(90)+Бп	120	0,7	2	28	44	410	3	СРВ	Верхівковий короїд	40	відсутні
Баранівське	53	14	4,0	-	4,0	4,0	10Сз+Бп+Дз	95	0,7	1	27	32	400	4	СРВ	Верхівковий короїд	40	відсутні
Баранівське	53	16	0,7	-	0,7	0,7	9Сз1Дз+Бп	96	0,8	1	27	32	400	4	СРВ	Верхівковий короїд	40	відсутні
Баранівське	58	8	1,8	-	1,8	1,8	10Сз	67	0,8	1	21	24	360	4	СРВ	Верхівковий короїд	35	відсутні
Баранівське	59	13	1,1	-	1,1	1,1	10Сз+Дз+Бп	91	0,5	1	26	36	330	4	СРВ	Верхівковий короїд	30	відсутні
Баранівське	71	6	2,0	-	2,0	2,0	9Сз1Дз+Бп	80	0,5	1А	28	32	350	4	СРВ	Верхівковий короїд	35	відсутні
Баранівське	71	12	5,8	-	5,8	5,8	8Сз2Дз	77	0,65	1А	28	32	370	4	СРВ	Верхівковий короїд	20	відсутні
Баранівське	72	1	0,5	-	0,5	0,5	10Сз+Бп	90	0,8	2	25	32	410	4	СРВ	Верхівковий короїд	45	відсутні
Баранівське	78	7	1,4	-	1,4	1,4	7Сз2Бп1Влч	52	0,65	1А	23	26	290	4	СРВ	Верхівковий короїд	40	відсутні
Баранівське	78	8	4,2	-	4,2	4,2	9Сз1Бп+Влч	52	0,8	1Б	24	26	400	4	СРВ	Верхівковий короїд	30	відсутні
Баранівське	78	18	2,0	2	1,0	1,0	10Сзк+Бп	57	0,6	1Б	26	28	360	4	СРВ	Коренева губка	35	відсутні
Баранівське	78	25	1,5	-	1,5	1,5	9Сзк1Бп+Влч	58	0,75	1А	25	28	380	4	СРВ	Коренева губка	35	відсутні
Баранівське	78	34	1,5	-	1,5	1,5	10Сзк+Бп	58	0,7	1А	24	26	360	4	СРВ	Коренева губка	35	відсутні
Баранівське	79	24	2,4	-	2,4	2,4	10Сз+Бп+Влч	59	0,7	1А	25	28	370	4	СРВ	Верхівковий короїд	35	відсутні
Баранівське	84	16	0,6	-	0,6	0,6	10Сз+Бп	86	0,6	1	27	34	380	4	СРВ	Верхівковий короїд	40	відсутні
Баранівське	86	41	1,2	-	1,2	1,2	4Бп2Дз2Сз1Влч1Ос	60	0,6	1А	25	26	260	4	СРВ	Верхівковий короїд	25	відсутні
Баранівське	87	27	0,6	-	0,6	0,6	10Сз	71	0,75	1	25	30	380	4	СРВ	Верхівковий короїд	35	відсутні
Баранівське	112	4	10,7	2	10,3	10,3	7Дз1Яле1Бп1Ос+Влч	56	0,5	2	18	22	220	2	СРВ	Короїд-типограф	20	відсутні
Баранівське	112	11	0,8	-	0,8	0,8	7Дз3Яле	66	0,6	2	20	24	260	2	СРВ	Короїд-типограф	25	відсутні
Баранівське	120	10	1,8	-	1,8	1,8	9Сз1Бп+Яле	54	0,55	1Б	25	28	300	2	СРВ	Верхівковий короїд	30	відсутні
Баранівське	121	13	3,8	-	3,8	3,8	6Бп3Сз1Ос+Дз	50	0,7	1А	21	22	230	2	СРВ	Верхівковий короїд	20	відсутні
Баранівське	122	19	11,5	1	6,0	6,0	9Сзк1Бп	58	0,65	1Б	26	28	350	2	СРВ	Коренева губка	35	відсутні
Баранівське	123	16	2,0	-	2,0	2,0	10Сз+Дз+Гз	96	0,6	1	27	36	350	2	СРВ	Верхівковий короїд	65	відсутні
Разом по Баранівському						108,3												
Биківське	1	19	3,3	-	3,3	3,3	8Сз1Дз1Бп	65	0,75	1	24	26	350	4	СРВ	Верхівковий короїд	35	відсутні
Биківське	11	2	5,0	-	5,0	5,0	8Сз1Яле1Дз+Бп+Влч	58	0,7	1А	24	24	350	4	СРВ	Верхівковий короїд	20	відсутні

1	2	3	4	5	6	7	8	9	10	11	12	13	14	15	16	17	18	19
Биківське	11	16	11,0	-	11,0	11,0	6Сз1Яле1Дз1Бп1Влч	58	0,75	1А	23	24	310	4	СРВ	Верхівковий короїд	30	відсутні
Биківське	16	27	8,2	-	8,2	8,2	8Сз1Бп1Влч	56	0,75	1А	23	24	340	4	СРВ	Верхівковий короїд	30	відсутні
Биківське	26	26	0,7	-	0,7	0,7	10Сз+Дз+Бп+Гз	60	0,7	1А	25	26	355	4	СРВ	Верхівковий короїд	35	відсутні
Биківське	38	7	2,3	-	2,3	2,3	6Сз3Дз1Бп	75	0,6	1А	27	32	260	4	СРВ	Верхівковий короїд	25	відсутні
Биківське	38	16	0,9	-	0,9	0,9	10Сз+Дз+Бп	80	0,6	1	27	32	360	4	СРВ	Верхівковий короїд	35	відсутні
Биківське	44	28	13,0	1	10,8	10,8	7Сз2Бп1Дз	80	0,65	1	25	30	280	4	СРВ	Верхівковий короїд	20	відсутні
Биківське	62	7	2,0	-	2,0	2,0	8Сз1Дз1Гз	69	0,6	1А	26	28	290	4	СРВ	Верхівковий короїд	30	відсутні
Биківське	62	25	2,2	-	2,2	2,2	10Сз	69	0,6	1А	26	28	360	4	СРВ	Верхівковий короїд	30	відсутні
Биківське	67	49	0,9	-	0,9	0,9	10Яле+Бп	58	0,7	1А	25	26	480	4	СРВ	Короїд-типограф	45	відсутні
Биківське	73	4	1,1	-	1,1	1,1	8Сз2Бп+Дз	65	0,7	1	23	24	300	4	СРВ	Верхівковий короїд	30	відсутні
Биківське	73	12	3,9	-	3,9	3,9	8Сз1Дз1Бп	65	0,7	1	23	24	320	4	СРВ	Верхівковий короїд	30	відсутні
Биківське	74	48	1,0	-	1,0	1,0	10Сз+Дз+Бп+Гз	70	0,65	1А	26	28	380	4	СРВ	Верхівковий короїд	35	відсутні
Биківське	74	56	0,5	-	0,5	0,5	10Сз	56	0,8	1А	23	24	390	4	СРВ	Верхівковий короїд	40	відсутні
Биківське	77	2	4,4	-	4,4	4,4	8Сз1Дз1Бп+Влч	70	0,7	1А	26	28	370	3	СРВ	Верхівковий короїд	35	відсутні
Биківське	77	39	5,7	-	5,7	5,7	9Сз1Дз+Яле+Бп	80	0,65	1	27	32	380	4	СРВ	Верхівковий короїд	35	відсутні
Биківське	82	1	3,5	-	3,5	3,5	9Сз1Бп+Влч	66	0,7	1	24	28	340	4	СРВ	Верхівковий короїд	30	відсутні
Биківське	88	9	5,2	-	5,2	5,2	7Сз2Ос1Бп+Дз+Влч	80	0,65	1	26	32	350	4	СРВ	Верхівковий короїд	35	відсутні
Биківське	88	16	8,5	-	8,5	8,5	8Сз2Бп	55	0,8	1	21	22	320	4	СРВ	Верхівковий короїд	30	відсутні
Биківське	91	49	3,8	-	3,8	3,8	10Сз+Дз+Бп	75	0,7	1	26	28	410	4	СРВ	Верхівковий короїд	40	відсутні
Разом по Биківському						84,9												
Довбишське	2	23	3,3	-	3,3	3,3	6Сз1Дз2Бп1Влч	65	0,8	1А	25	30	340	4	СРВ	Верхівковий короїд	35	відсутні
Довбишське	3	25	5,2	-	5,2	5,2	10Сз+Яле	59	0,8	1А	24	26	425	4	СРВ	Верхівковий короїд	40	відсутні
Довбишське	12	8	2,1	-	2,1	2,1	9СзК1Бп	58	0,8	1А	24	26	410	4	СРВ	Коренева губка	40	відсутні
Довбишське	16	20	1,0	-	1,0	1,0	10Сз	66	0,8	1А	26	28	430	4	СРВ	Верхівковий короїд	40	відсутні
Довбишське	24	8	0,8	-	0,8	0,8	10Сз+Бп	95	0,6	1	27	36	380	4	СРВ	Верхівковий короїд	35	відсутні
Довбишське	26	28	3,7	-	3,7	3,7	8Сз2Бп+Дз	70	0,75	1	25	26	360	4	СРВ	Верхівковий короїд	35	відсутні
Довбишське	30	5	5,0	-	5,0	5,0	10Сз	80	0,8	1	27	32	495	4	СРВ	Верхівковий короїд	50	відсутні
Довбишське	31	1	2,9	-	2,9	2,9	10Сз	59	0,8	1А	25	28	430	4	СРВ	Верхівковий короїд	40	відсутні
Довбишське	32	17	3,9	-	3,9	3,9	10Сз+Бп+Влч	59	0,8	1А	23	26	370	4	СРВ	Верхівковий короїд	35	відсутні
Довбишське	42	17	3,8	-	3,8	3,8	9Сз1Яле+Бп	59	0,75	1А	23	26	400	4	СРВ	Верхівковий короїд	40	відсутні
Довбишське	49	7	7,6	-	7,6	7,6	6Сз3Влч1Бп	51	0,8	1А	21	24	270	4	СРВ	Верхівковий короїд	25	відсутні
Довбишське	49	25	2,3	-	2,3	2,3	10Сз	59	0,8	1А	23	26	410	4	СРВ	Верхівковий короїд	15	відсутні
Довбишське	53	2	5,4	-	5,4	5,4	8Сз2Бп+Дз	60	0,8	1	22	26	310	4	СРВ	Верхівковий короїд	30	відсутні
Довбишське	59	3	8,5	-	8,5	8,5	8Сз2Бп+Ос	65	0,8	1	24	28	370	4	СРВ	Верхівковий короїд	35	відсутні
Довбишське	62	4	4,0	-	4,0	4,0	10Сз+Яле+Бп	58	0,8	1А	24	28	420	4	СРВ	Верхівковий короїд	40	відсутні
Довбишське	78	15	12,4	-	12,4	12,4	9Сз1Бп	55	0,8	1А	23	24	330	4	СРВ	Верхівковий короїд	30	відсутні
Довбишське	86	2	0,8	-	0,8	0,8	5Яле3Сз1Бп1Дз	57	0,8	1А	24	26	420	4	СРВ	Короїд-типограф	40	відсутні
Довбишське	97	17	2,8	-	2,8	2,8	10Сз+Бп	47	0,8	1А	20	22	340	4	СРВ	Верхівковий короїд	35	відсутні
Довбишське	101	18	1,1	-	1,1	1,1	10Сз+Бп	56	0,7	1А	24	26	390	4	СРВ	Верхівковий короїд	35	відсутні
Довбишське	102	16	0,9	-	0,9	0,9	10Сз	58	0,8	1А	23	26	410	4	СРВ	Верхівковий короїд	40	відсутні
Разом по Довбишському						77,5												
Зеремлянське	7	1	1,5	-	1,5	1,5	10Сз+Влч+Гз+Дз	69	0,5	1А	26	28	300	3	СРВ	Верхівковий короїд	30	відсутні
Зеремлянське	9	33	0,7	-	0,7	0,7	10Сз+Бп	59	0,70	1А	23	24	340	3	СРВ	Верхівковий короїд	30	відсутні
Зеремлянське	9	39	1,0	-	1,0	1,0	10Сз+Бп	58	0,70	1А	23	24	350	3	СРВ	Верхівковий короїд	25	відсутні

1	2	3	4	5	6	7	8	9	10	11	12	13	14	15	16	17	18	19
Зеремлянське	38	14	1,0	-	1,0	1,0	7Сз2Бп1Влч	57	0,60	1А	24	26	250	4	СРВ	Верхівковий короїд	25	відсутні
Зеремлянське	38	17	0,3	-	0,3	0,3	9Сз1Дз+Бп	71	0,70	1А	26	32	370	4	СРВ	Верхівковий короїд	75	відсутні
Зеремлянське	38	35	1,2	-	1,2	1,2	7Сз3Дз	71	0,60	1А	26	32	300	4	СРВ	Верхівковий короїд	30	відсутні
Зеремлянське	39	12	0,4	-	0,4	0,4	10Сз+Дз+Бп	73	0,60	1	26	32	330	4	СРВ	Верхівковий короїд	90	відсутні
Зеремлянське	54	40	0,9	-	0,9	0,9	10Сз+Дз+Бп	68	0,65	1А	27	32	370	4	СРВ	Верхівковий короїд	50	відсутні
Зеремлянське	54	17	0,7	-	0,7	0,7	9Сз1Дз+Влч	70	0,70	1А	27	30	378	4	СРВ	Верхівковий короїд	55	відсутні
Зеремлянське	55	22	5,8	-	5,8	5,8	8Сз2Дз+Яле+Бп	69	0,60	1А	26	32	320	4	СРВ	Верхівковий короїд	30	відсутні
Зеремлянське	56	10	6,4	-	6,4	6,4	9Дз1Яле+Бп+Влч	68	0,7	1	22	26	290	4	СРВ	Короїд-типограф	15	відсутні
Зеремлянське	73	7	4,2	-	4,2	4,2	8Сз1Дз1Бп	67	0,5	1А	27	32	320	4	СРВ	Верхівковий короїд	15	відсутні
Зеремлянське	75	18	0,3	-	0,3	0,3	10Сз+Бп+Дз+Гз	69	0,6	1А	27	32	340	4	СРВ	Верхівковий короїд	30	відсутні
Зеремлянське	75	24	1,2	-	1,2	1,2	10Сз+Дз+Бп+Гз	70	0,5	1А	26	32	300	4	СРВ	Верхівковий короїд	30	відсутні
Зеремлянське	91	8	0,3	-	0,3	0,3	7Сз2Бп1Дз+Яле+Влч+Гз	61	0,7	1А	26	32	350	4	СРВ	Верхівковий короїд	15	відсутні
Зеремлянське	92	25	2,6	-	2,6	2,6	7Бп3Влч+Яле	60	0,7	1	22	24	210	4	СРВ	Короїд-типограф	10	відсутні
Зеремлянське	94	22	8,1	-	8,1	8,1	4Дз2Яле3Ос1Влч	53	0,7	2	17	18	220	4	СРВ	Короїд-типограф	20	відсутні
Разом по Зеремлянському							36,6											
Кам'янобрідське	2	20	14,0	-	14,0	14,0	10Сз	70	0,6	1А	26	32	350	4	СРВ	Верхівковий короїд	15	відсутні
Кам'янобрідське	8	14	5,2	-	5,2	5,2	9Сз1Дз+Бп	86	0,6	1	27	36	340	4	СРВ	Верхівковий короїд	30	відсутні
Кам'янобрідське	8	16	8,9	-	8,9	8,9	9Сз1Дз+Влч+Бп	66	0,6	1А	25	30	310	4	СРВ	Верхівковий короїд	30	відсутні
Кам'янобрідське	37	23	5,0	2	4,8	4,8	9Сз1Лпд+Дз	52	0,8	1А	23	26	260	4	СРВ	Верхівковий короїд	25	відсутні
Кам'янобрідське	37	24	5,6	-	5,6	5,6	6Дз3Сз+Бп+Влч	64	0,75	2	21	26	270	4	СРВ	Верхівковий короїд	20	відсутні
Кам'янобрідське	39	11	1,2	-	1,2	1,2	8Сз1Бп1Лпд+Дз	43	0,7	1Б	21	26	250	4	СРВ	Верхівковий короїд	25	відсутні
Кам'янобрідське	44	5	5,8	-	5,8	5,8	10Сз	59	0,7	1А	24	28	360	2	СРВ	Верхівковий короїд	35	відсутні
Кам'янобрідське	60	6	13,5	-	13,5	13,5	8Сз2Бп+Влч+Дз+Ос	57	0,7	1А	24	28	335	4	СРВ	Верхівковий короїд	30	відсутні
Кам'янобрідське	63	23	14,0	2	13,6	13,6	9Сз1Бп	54	0,65	1А	23	28	305	4	СРВ	Коренева губка	25	відсутні
Кам'янобрідське	64	13	5,8	2	5,0	5,0	10Сз+Бп+Влч	57	0,7	1А	24	28	360	4	СРВ	Верхівковий короїд	35	відсутні
Кам'янобрідське	75	3	0,9	-	0,9	0,9	7Сз3Бп	65	0,75	1	24	30	310	4	СРВ	Верхівковий короїд	30	відсутні
Кам'янобрідське	75	1	0,8	-	0,8	0,8	10Сз	59	0,6	1А	24	30	310	4	СРВ	Верхівковий короїд	30	відсутні
Кам'янобрідське	81	4	2,4	-	2,4	2,4	10Сз+Бп	59	0,65	1А	24	28	355	4	СРВ	Верхівковий короїд	35	відсутні
Кам'янобрідське	81	21	2,2	-	2,2	2,2	9Сз1Бп+Влч	55	0,7	1А	24	28	350	4	СРВ	Верхівковий короїд	35	відсутні
Кам'янобрідське	83	16	2,6	-	2,6	2,6	9Сз1Бп	58	0,7	1А	23	26	320	4	СРВ	Верхівковий короїд	25	відсутні
Кам'янобрідське	83	17	2,1	-	2,1	2,1	10Сз+Бп	59	0,7	1А	25	28	380	4	СРВ	Верхівковий короїд	30	відсутні
Кам'янобрідське	92	37	0,5	-	0,5	0,5	9Сз1Дз	91	0,7	1	27	36	390	4	СРВ	Верхівковий короїд	35	відсутні
Кам'янобрідське	92	46	0,5	-	0,5	0,5	10Сз+Дз	91	0,65	1	28	40	420	4	СРВ	Верхівковий короїд	40	відсутні
Кам'янобрідське	92	49	0,9	-	0,9	0,9	10Сз+Дз	91	0,5	1	28	40	335	4	СРВ	Верхівковий короїд	35	відсутні
Кам'янобрідське	96	35	0,5	-	0,5	0,5	10Сз	86	0,5	1	27	36	315	4	СРВ	Верхівковий короїд	30	відсутні
Кам'янобрідське	120	3	1,7	-	1,7	1,7	9Сз1Дз	66	0,7	1	23	28	325	4	СРВ	Верхівковий короїд	30	відсутні
Кам'янобрідське	120	11	7,1	-	7,1	7,1	8Сз2Дз+Бп+Ос	66	0,7	1	24	28	330	4	СРВ	Верхівковий короїд	30	відсутні
Разом по Кам'янобрідському							99,8											
Явненське	1	4	4,6	1	0,6	0,6	5Дз3Сз1Бп1Ос	54	0,75	2	18	24	245	4	СРВ	Верхівковий короїд	25	відсутні
Явненське	8	45	1,2	-	1,2	1,2	10Сз+Бп	106	0,60	2	27	40	360	4	СРВ	Верхівковий короїд	35	відсутні
Явненське	12	22	2,3	-	2,3	2,3	10Сз+Бп	67	0,65	1	24	30	340	4	СРВ	Верхівковий короїд	30	відсутні
Явненське	12	2	20,0	1	2,0	2,0	9Сз1Бп	56	0,85	1А	22	26	350	4	СРВ	Верхівковий короїд	35	відсутні
Явненське	12	48	36,5	2	2,0	2,0	10Сзк+Бп+Влч	59	0,60	1А	24	28	325	4	СРВ	Коренева губка	15	відсутні
Явненське	12	48	36,5	3	1,0	1,0	10Сзк+Бп+Влч	59	0,60	1А	24	28	325	4	СРВ	Коренева губка	15	відсутні

1	2	3	4	5	6	7	8	9	10	11	12	13	14	15	16	17	18	19
Явненське	12	63	2,8	-	2,8	2,8	6Сз3Бп1Ос+Влч	66	0,70	1А	25	32	300	4	СРВ	Верхівковий короїд	30	відсутні
Явненське	17	12	5,3	1	3,0	3,0	10Сз+Бп	56	0,85	1	20	24	310	4	СРВ	Верхівковий короїд	30	відсутні
Явненське	17	24	14,0	1	6,0	6,0	10Сз+Бп	53	0,70	1	21	26	300	4	СРВ	Верхівковий короїд	20	відсутні
Явненське	31	2	20,0	3	3,0	3,0	9Сз1Бп	91	0,60	1	26	36	320	2	СРВ	Верхівковий короїд	30	відсутні
Явненське	31	16	4,7	-	4,7	4,7	10Сзк+Бп	71	0,70	1	23	28	345	2	СРВ	Коренева губка	15	відсутні
Явненське	33	17	33,1	1	2,0	2,0	10Сз+Бп+Ос	81	0,60	1	24	32	310	4	СРВ	Верхівковий короїд	30	відсутні
Явненське	33	17	33,1	2	2,0	2,0	10Сз+Бп+Ос	81	0,60	1	24	32	310	4	СРВ	Верхівковий короїд	25	відсутні
Явненське	34	7	3,9	-	3,9	3,9	9Сз1Бп+Дз	70	0,70	3	18	24	220	4	СРВ	Верхівковий короїд	20	відсутні
Явненське	35	27	2,3	-	2,3	2,3	9Сз1Дз+Бп	62	0,75	1А	24	26	375	4	СРВ	Верхівковий короїд	30	відсутні
Явненське	45	29	1,0	-	1,0	1,0	10Сз+Бп	74	0,70	1	26	36	360	4	СРВ	Верхівковий короїд	35	відсутні
Явненське	48	71	12,6	2	3,0	3,0	8Сз2Бп	56	0,70	1А	22	28	290	4	СРВ	Верхівковий короїд	25	відсутні
Явненське	54	17	19,4	2	2,0	2,0	10Сз	101	0,60	2	26	36	350	2	СРВ	Верхівковий короїд	50	відсутні
Явненське	55	24	19,0	1	2,0	2,0	10Сз+Бп	56	0,70	1	21	24	310	2	СРВ	Верхівковий короїд	30	відсутні
Явненське	56	17	44,1	4	3,0	3,0	10Сз+Влч+Дз	101	0,60	2	26	40	340	2	СРВ	Верхівковий короїд	35	відсутні
Явненське	56	17	44,1	5	2,0	2,0	10Сз+Влч+Дз	101	0,60	2	26	40	340	2	СРВ	Верхівковий короїд	35	відсутні
Явненське	59	22	3,0	-	3,0	3,0	10Сз+Бп+Влч	58	0,70	1А	23	26	340	4	СРВ	Верхівковий короїд	30	відсутні
Явненське	61	2	2,4	-	2,4	2,4	10Сз	58	0,70	1А	23	26	355	4	СРВ	Верхівковий короїд	35	відсутні
Явненське	61	14	7,6	3	3,0	3,0	10Сз+Влч	59	0,70	1А	23	26	345	4	СРВ	Верхівковий короїд	35	відсутні
Явненське	63	25	1,7	-	1,7	1,7	10Сз	58	0,70	1А	24	28	365	4	СРВ	Верхівковий короїд	30	відсутні
Явненське	64	1	0,8	-	0,8	0,8	10Сз	59	0,70	1А	23	28	340	2	СРВ	Верхівковий короїд	15	відсутні
Явненське	64	3	1,6	-	1,6	1,6	7Сз3Бп1Влч	71	0,70	1	23	30	285	2	СРВ	Верхівковий короїд	20	відсутні
Явненське	64	5	0,6	2	0,4	0,4	10Сз+Яле	57	0,50	1	21	26	245	2	СРВ	Верхівковий короїд	25	відсутні
Явненське	64	11	1,9	-	1,9	1,9	10Сз	57	0,70	1А	23	28	350	2	СРВ	Верхівковий короїд	35	відсутні
Явненське	64	14	8,4	1	3,0	3,0	7Сз3Бп+Влч	61	0,70	1А	23	30	260	2	СРВ	Верхівковий короїд	20	відсутні
Явненське	64	15	1,2	-	1,2	1,2	10Сз	59	0,50	1А	23	28	255	2	СРВ	Верхівковий короїд	20	відсутні
Явненське	64	25	2,4	-	2,4	2,4	10Сз	59	0,70	1А	23	28	350	2	СРВ	Верхівковий короїд	35	відсутні
Явненське	66	17	2,2	2	1,6	1,6	10Сз	56	0,70	1А	22	26	330	4	СРВ	Верхівковий короїд	25	відсутні
Явненське	67	15	1,6	-	1,6	1,6	10Сз+Яле+Бп	57	0,70	1А	23	28	350	4	СРВ	Верхівковий короїд	35	відсутні
Явненське	70	20	1,9	-	1,9	1,9	10Сз+Влч	58	0,60	1А	23	28	305	4	СРВ	Верхівковий короїд	20	відсутні
Разом по Явненському						78,3												
Всього по ДП "Баранівське ЛМГ"						565,5												

Директор ДП "Баранівське ЛМГ"

"11"

березня

2021 року

А.О.Остудімов

А К Т
поточного лісопатологічного обстеження

« 05 » березня 2021 року

м. Баранівка

Мною, провідним інженером-лісопатологом відділу фітопатології ДСЛП «Вінницялісозахист» Юр'євим А. А. згідно листа ДП «Баранівське ЛМГ» від 19.02.2021 року, за участю головного лісничого ДП «Баранівське ЛМГ» Мірошніченка В.І., інженера лісового господарства ДП «Баранівське ЛМГ» Вишинського В. С., в присутності посадових осіб Адамівського, Баранівського, Биківського, Довбиського, Землянського, Кам'янобрідського та Явненського лісництв провели поточне лісопатологічне обстеження насаджень вище вказаних лісництв загальною площею 565,5 га, які належать ДП „ Баранівське ЛМГ”

В результаті обстеження встановлено наступне:

Адамівське лісництво - по маршрутному ходу було обстежено лісові насадження в наступних кварталах: 21, 24, 29, 31, 32, 40, 43, 44, 57, 59, 61, 63, 73, 78, 83

Обстежена площа – 80,1 га.

- Проведення санітарних рубань вибіркових – 80,1 га.
- По причинах розладнання :
- Короїд верхівковий – 72,8 га;
- Коренева губка – 7,3 га.

Баранівське лісництво - по маршрутному ходу було обстежено лісові насадження в наступних кварталах: 1, 7, 12, 13, 20, 33, 44, 52, 53, 58, 59, 71, 72, 78, 79, 84, 86, 87, 112, 120, 121, 122, 123

Обстежена площа – 108,3 га.

Заходи, що проектується даним лісопатологічним обстеженням наступні :

- Проведення санітарних рубань вибіркових – 108,3 га.
- По причинах розладнання :
- Короїд верхівковий – 87,2 га;
- Короїд-типограф – 11,1 га;
- Коренева губка – 10,0 га.

Биківське лісництво - по маршрутному ходу було обстежено лісові насадження в наступних кварталах: 1, 11, 16, 26, 38, 44, 62, 67, 73, 74, 77, 82, 88, 91

Обстежена площа – 84,9 га.

Заходи, що проектується даним лісопатологічним обстеженням наступні :

- Проведення санітарних рубань вибіркових – 84,9 га.
- По причинах розладнання :
- Короїд верхівковий – 84,0 га;
- Короїд-типограф – 0,9 га.

Довбиське лісництво - по маршрутному ходу було обстежено лісові насадження в наступних кварталах: 2, 3, 12, 16, 24, 26, 30, 31, 32, 42, 49, 53, 59, 62, 78, 86, 97, 101, 102

Обстежена площа – 77,5 га.

Заходи, що проектується даним лісопатологічним обстеженням наступні :

вершинний тип всихання, крони дерев сильно ажурні, спостерігається зміна (освітлення) кольору глиці від світло-зеленого до жовтого. Також внутрішні тканини стовбурів дерев в місцях поширення личинкових ходів вищезгаданих стовбурних шкідників характеризуються наявністю «синяви» яка характерна при поширенні її збудників- офіостомних грибів. Сухостійні а особливо всихаючи та сильно ослаблені дерева є сприятливим фактором для утворення небезпечних осередків стовбурних шкідників майбутньому. Обстежені насадження характеризуються незадовільним санітарним станом – всихання різної інтенсивності. Причинами погіршення санітарного стану є комплекс еколого-кліматичних факторів (КЕКФ), з переважанням вершинного короїда. Насадження потребують проведення санітарних рубань вибіркових, оскільки характеризуються змішаним всиханням соснових насаджень (наявні куртини до 0,1 га так і групове та поодинокі всихання).

В окремих випадках спостерігається пошкодження дерев Сз кореневою губкою. Сухостійні та всихаючі дерева характеризується наявністю плодових тіл трутовиків, відшаруванням кори стовбурів, виходом гнилей назовні як в комлевих так і в середніх частинах стовбурів. Насадження потребують проведення санітарних рубань вибіркових, оскільки характеризуються змішаним всиханням соснових насаджень (наявні куртини до 0,1 га так і групове та поодинокі всихання).

Осередки короїда – типографа. Даним обстеженням виявлене лісонасадження з породою Яле європейська що характеризується масовим заселенням та розповсюдження небезпечного виду стовбурових шкідників – короїда – типографа (*Ips tyrographus*). Насадження характеризуються всиханням в сильному ступені – характер всихання куртинний (куртини до 0,1 га) – переважна більшість дерев V категорії стану. По периферії куртин всихання наявні групи дерев породи Ялина що відповідають III - IV категорії стану (сильна смолотеча, пожовтіння глиці, наявність льотних отворів короїда – типографа). В цілому насадження сильно розладнане відповідає II класу біологічної стійкості, є небезпечним осередком виникнення та подальшого розповсюдження короїда - типографа. Враховуючи незадовільну лісопатологічну ситуацію, що склалась й з метою своєчасної локалізації небезпечного осередку короїда-типографа – дане насадження вимагає термінового проведення відповідних санітарно – оздоровчих заходів.

Таксаційні характеристики обстежених насаджень та запаси деревини внесені у журнал поточного лісопатологічного обстеження використовувалися згідно матеріалів лісовпорядкування 2019 року.

Під час проведення даного обстеження лісовій охороні ДП «Баранівське ЛМГ» надавалась методична допомога з питань лісозахисту.


РЕКОМЕНДАЦІЇ:

1. Виявлені даним поточним лісопатологічним обстеженням осередки шкідників та хвороб лісу поставити на облік з обов'язковим занесенням до книг обліку осередків шкідників і хвороб лісу, в подальшому з обов'язковим відображенням їхньої динаміки та стану в санітарних оглядах (відповідно таблиці 1.1 та 3.1) а також в інвентаризації осередків та в описі осередків, що додаються до санітарних оглядів за звітний період 2021 року.

2. Рубки провести згідно Санітарних правил в лісах України (в редакції постанови Кабінету Міністрів України від 26 жовтня 2016 р. №756).
3. На зрубках порубкові залишки і неліквідну деревину рекомендується спалювати (або подрібнювати з рівномірним розкиданням решток по території зрубів) одночасно із заготівлею, для недопущення розвитку осередків стовбурних шкідників з настанням наступного вегетаційного періоду.
4. При спалюванні порубкових решток необхідно дотримуватися Правил пожежної безпеки.

Обстеження провів:

Провідний інженер-лісопатолог
ДСЛП «Вінницялісозахист»



А. А. Юр'єв

За участі:

Головного лісничого
ДП „ Баранівське ЛМГ”

Two handwritten signatures, one above the other, corresponding to the names V. I. Miroshnichenko and V. S. Vishinsky.

В. І. Мірошніченка

Інженера ОЗЛ
ДП „ Баранівське ЛМГ”

В. С. Вишинського

НУМЕРАЦІЙНА ВІДОМІСТЬ ДЕРЕВ
призначених для вибіркової санітарної рубки

Житомирська область

ДП "Баранівське ЛМГ"

Лісництво Адамівське

квартал № 21 виділ № 35.2 ділянка _____ площа 8.3 гектарів

Порядковий номер дерев	порода	Ступінь товщинистовбурів, сантиметрів				Категорія стану дерев, підстава відводу для рубки	Порядковий номер дерев	порода	Ступінь товщинистовбурів, сантиметрів				Категорія стану дерев, підстава відводу для рубки
		ділові	нагія ділові	ігольні	дров'яні				ділові	нагія ділові	ігольні	дров'яні	
1	С	40				4 вір. смер.	45	С		20			6 сел. смер.
2	С	36				4 вір. смер.	46	С		24			6 вір. смер.
3	С	28				4 вір. смер.	47	С	28				4 вір. смер.
4	С	36				4 вір. смер.	48	С		24			6 вір. смер.
5	С	36				4 вір. смер.	49	С		24			6 вір. смер.
6	С	24				4 вір. смер.	50	С	24				4 вір. смер.
7	С		20			6 вір. смер.	51	С	24				4 вір. смер.
8	С	40				4 вір. смер.	52	С	24				4 вір. смер.
9	С		24			4 вір. смер.	53	С	28				4 вір. смер.
10	С				28	6 вір. смер.	54	С	24				5 вір. смер.
11	С	32				4 вір. смер.	55	С		28			6 вір. смер.
12	С	28				4 вір. смер.	56	С	24				6 вір. смер.
13	С	24				4 вір. смер.	57	С		28			6 вір. смер.
14	С	24				4 вір. смер.	58	С		24			6 вір. смер.
15	С	28				4 вір. смер.	59	С		24			6 вір. смер.
16	С		24			4 вір. смер.	60	С		28			6 вір. смер.
17	С	28				4 вір. смер.	61	С		32			6 вір. смер.
18	С		24			4 вір. смер.	62	С		24			6 вір. смер.
19	С	32				4 вір. смер.	63	С	24				4 вір. смер.
20	С				24	6 вір. смер.	64	С		24			6 вір. смер.
21	С				24	6 вір. смер.	65	С				28	6 вір. смер.
22	С		20			6 вір. смер.	66	С	28				4 вір. смер.
23	С	24				4 вір. смер.	67	С		24			6 вір. смер.
24	С	28				4 вір. смер.	68	С		28			6 вір. смер.
25	С				28	6 вір. смер.	69	С	32				4 вір. смер.
26	С	24				4 вір. смер.	70	С	28				4 вір. смер.
27	С				24	6 вір. смер.	71	С	24				4 вір. смер.
28	С	28				4 вір. смер.	72	С	28				4 вір. смер.
29	С	24				6 вір. смер.	73	С		28			6 вір. смер.
30	С		20			6 вір. смер.	74	С		24			6 вір. смер.
31	С		40			6 вір. смер.	75	С		24			6 вір. смер.
32	С	24				6 вір. смер.	76	С		28			6 вір. смер.
33	С				24	6 вір. смер.	77	С		28			4 вір. смер.
34	С	28				4 вір. смер.	78	С		28			6 вір. смер.
35	С		28			6 вір. смер.	79	С		24			6 вір. смер.
36	С		28			6 вір. смер.	80	С		32			6 вір. смер.
37	С	28				4 вір. смер.	81	С		32			6 вір. смер.
38	С		40			5 вір. смер.	82	С		24			6 вір. смер.
39	С	24				4 вір. смер.	83	С		28			6 вір. смер.
40	С	28				4 вір. смер.	84	С		32			6 вір. смер.
41	С	24				4 вір. смер.	85	С	32				4 вір. смер.
42	С		24			6 вір. смер.	86	С		28			6 вір. смер.
43	С	24				4 вір. смер.	87	С		28			6 вір. смер.
44	С	28				4 вір. смер.	88	С		24			6 вір. смер.

Всього пронумеровано дерев		всього / посад.			
Нумерацію і перелік провели					
проб. і ссн.					
(посада)	(підпис)			(ініціали та прізвище)	
посад.					
(посада)	(підпис)			(ініціали та прізвище)	
(посада)	(підпис)			(ініціали та прізвище)	

НУМЕРАЦІЙНА ВІДОМІСТЬ ДЕРЕВ
призначених для вибіркової санітарної рубки

Житомирська область

ДП "Баранівське ЛМГ"

Лісництво Адамівське

квартал № 31 виділ № 17 ділянка _____ площа 3,4 гектарів

Порядковий номер дерев	порода	Ступінь товщинистовбурів, сантиметрів			Категорія стану дерев, підстава відводу для рубки	Порядковий номер дерев	порода	Ступінь товщинистовбурів, сантиметрів			Категорія стану дерев, підстава відводу для рубки
		ділові	напів ділові	дров'яні				ділові	напів ділові	дров'яні	
1	С		24		б.ст. сур	46	С	28			ч.б.д.м.р
2	С		24		б.ст. сур	47	С		24		б.ст. сур
3	С		24		б.ст. сур	48	С		24		б.ст. сур
4	С		24		б.ст. сур	49	С		28		б.ст. сур
5	С		24		б.ст. сур	50	С		24		б.ст. сур
6	С		24		б.ст. сур	51	С	28			ч.б.д.м.р
7	С		32		б.ст. сур	52	С		28		б.ст. сур
8	С		28		б.ст. сур	53	С		28		б.ст. сур
9	С	32			ч.б.д.м.р	54	С		24		б.ст. сур
10	С		24		б.ст. сур	55	С		28		б.ст. сур
11	С	28			б.ст. сур	56	С		28		б.ст. сур
12	С		24		б.ст. сур	57	С		24		б.ст. сур
13	С		28		б.ст. сур	58	С		36		б.ст. сур
14	С		24		б.ст. сур	59	С		24		б.ст. сур
15	С		28		б.ст. сур	60	С		28		б.ст. сур
16	С		28		б.ст. сур	61	С		24		б.ст. сур
17	С		28		б.ст. сур	62	С		24		б.ст. сур
18	С		24		б.ст. сур	63	С		24		б.ст. сур
19	С		28		б.ст. сур	64	С		24		б.ст. сур
20	С		32		ч.б.д.м.р	65	С		28		б.ст. сур
21	С		28		ч.б.д.м.р	66	С		28		б.ст. сур
22	С		32		б.ст. сур	67	С		24		б.ст. сур
23	С		28		б.ст. сур	68	С	24			ч.б.д.м.р
24	С		28		б.ст. сур	69	С	24			ч.б.д.м.р
25	С	24			ч.б.д.м.р	70	С	24			б.ст. сур
26	С	24			ч.б.д.м.р	71	С	24			б.ст. сур
27	С	32			б.ст. сур	72	БНА			24	б.ст. сур
28	С		24		б.ст. сур	73	С	32			ч.б.д.м.р
29	С	24			ч.б.д.м.р	74	С	32			ч.б.д.м.р
30	С	24			ч.б.д.м.р	75	С	24			ч.б.д.м.р
31	С	24			ч.б.д.м.р	76	С	32			ч.б.д.м.р
32	БНА			24	б.ст. сур	77	С	32			ч.б.д.м.р
33	С	28			ч.б.д.м.р	78	БНА			24	б.ст. сур
34	С	32			ч.б.д.м.р	79	БНА			24	б.ст. сур
35	С	36			ч.б.д.м.р	80	С	32			ч.б.д.м.р
36	С	28			ч.б.д.м.р	81	БНА			28	б.ст. сур
37	С	36			ч.б.д.м.р	82	С	32			ч.б.д.м.р
38	БНА			24	б.ст. сур	83	С	26			ч.б.д.м.р
39	БНА			28	б.ст. сур	84	С	24			ч.б.д.м.р
40	БНА			28	б.ст. сур	85	С	28			ч.б.д.м.р
41	С	28			б.ст. сур	86	БНА			24	б.ст. сур
42	БНА			36	б.ст. сур	87	БНА			28	б.ст. сур
43	БНА			28	б.ст. сур	88	БНА			24	б.ст. сур
44	БНА			24	б.ст. сур	89	БНА			24	б.ст. сур
45	БНА			24	б.ст. сур						

НУМЕРАЦІЙНА ВІДОМІСТЬ ДЕРЕВ
призначених для сіркової санітарної рубки

Житомирська область
ДП "Баранівське ЛМГ"

Лісництво Адамівське

квартал № 32 виділ № 24 ділянка

площа 0,5 гектарів

Порядковий номер дерез	порода	Ступінь товщинистовбурів, сантиметрів				Категорія стану дереза, підстава відводу для рубки	Порядковий номер дерез	порода	Ступінь товщинистовбурів, сантиметрів				Категорія стану дереза, підстава відводу для рубки
		ділові	напів ділові	дров'яні					ділові	напів ділові	дров'яні		
1	С	36				48.0мр							
2	С		24			6ст.сух							
3	С		28			6ст.бух							
4	С		24			6ст.сух							
5	С		32			6ст.бух							
6	С		32			6ст.бух							
7	С		24			6ст.сух							
8	С	32		32		6ст.бух							
9	С	32				48.0мр							
10	С	24				48.0мр							
11	С	24				48.0мр							
12	С	24				48.0мр							
13	С	24				48.0мр							
14	С		24			6ст.сух							
15	С	36				48.0мр							
16	С		24			48.0мр							
17	С	28				48.0мр							
18	С		24			5сб.сух							
19	С		28			5сб.бух							
20	С		24			6ст.сух							
21	С		28			6ст.сух							
22	С		24			6ст.бух							
23	8А	32				48.0мр							
24	С	36				48.0мр							
25	С	24				48.0мр							
26	С	24				5сб.сух							
27	С	28				6ст.сух							
28	С		24			6ст.сух							
29	С	28				48.0мр							
30	С		28			5сб.сух							
31	С	36				48.0мр							

Лісництво Адамівське

площа 0,7 гектарів

призначення... я в білгородській рубці

ДП "Баранівське ЛМГ"

Квартал № 43Виділ № 23

ДІЛЯНКА

№ 08 / 2014

Порядковий номер дерев	порода	Ступінь товщинистовбурів, сантиметрів			Категорія стану дерев, підстава відводу для рубки	Порядковий номер дерев	порода	Ступінь товщинистовбурів , сантиметрів			Категорія стану дерев, підстава відводу для рубки
		ділові	напів ділові	дров"яні				ділові	напів ділові	дров"яні	
1	с		28		б ст. сур						
2	с		32		б ст. сур						
3	с		24		б ст. сур						
4	с		36		б ст. сур						
5	с		28		б ст. сур						
6	с		32		б ст. сур						
7	с		40		б ст. сур						
8	с		24		б ст. сур						
9	с		24		б ст. сур						
10	с		24		б ст. сур						
11	с		24		б ст. сур						
12	с		28		б ст. сур						
13	с	28			ч 83 дм сур						
14	с		28		б ст. сур						
15	с		36		б ст. сур						
16	с		24		б ст. сур						
17	с		24		б ст. сур						
18	с		32		б ст. сур						
19	с		24		б ст. сур						
20	с		24		б ст. сур						
21	с		24		б ст. сур						
22	с	24			ч 83 дм сур						
23	с	24			б ст. сур						
24	с	28			ч 83 дм сур						
25	с	36			ч 83 дм сур						
26	с		24		б ст. сур						
27	с		24		б ст. сур						

[illegible]

Всього пронумеровано дерев

[illegible]

(посада)

(πίδαρις)

170 W. A. 20

(носада)

 $(\eta/\Delta\rho)^{1/2}$

A Spang K. O

(ініціали та прізвище)

Answer 0,...

(ініціали та прізвище)

(носада)

(підпис)

(ініціали та прізвище)

НУМЕРАЦІЙНА ВІДОМІСТЬ ДЕРЕВ
призначених для вибіркової санітарної рубки

Житомирська область

ДП " Баранівське ЛМГ"

Лісництво Адамівське

квартал № 44 виділ № 12 ділянка площа 9,6 гектарів

Порядковий номер дерев	порода	Ступінь товщинистовбурів , сантиметрів			Категорія стану дерев, підстава відводу для рубки	Порядковий номер дерев	порода	Ступінь товщинистовбурів , сантиметрів			Категорія стану дерев, підстава відводу для рубки
		ділові	напів ділові	дров'яні				ділові	напів ділові	дров'яні	
1	С		32		6 ст. сух	45					
2	С	24			48. Іммер	46					
3	С		28		6 ст. сух	47					
4	С		28		6 ст. сух	48					
5	С		24		6 ст. сух	49					
6	С		28		6 ст. сух	50					
7	С		24		6 ст. сух	51					
8	С		28		6 ст. сух	52					
9	С		28		5 св. сух	53					
10	С	28			48. Іммер	54					
11	С		28		6 ст. сух	55					
12	С		28		6 ст. сух	56					
13	С		24		6 ст. сух	57					
14	С	28			5 св. сух	58					
15	С	28			5 св. сух	59					
16	С		24		6 ст. сух	60					
17	С		24		6 ст. сух	61					
18	С	28			5 св. сух	62					
19	С			28	6 ст. сух	63					
20	С		28		6 ст. сух	64					
21	С		24		6 ст. сух	65					
22	С		24		6 ст. сух	66					
23	С		28		6 ст. сух	67					
24	С	36			48. Іммер	68					
25	С		32		6 ст. сух	69					
26	С		24		6 ст. сух	70					
27	С		28		6 ст. сух	71					
28	С	24			48. Іммер	72					
29	С	28			48. Іммер	73					
30	С	32			48. Іммер	74					
31	С		24		6 ст. сух	75					
32	С		24		6 ст. сух	76					
33						77					
34						78					
35						79					
36						80					
37						81					
38						82					
39						83					
40						84					
41						85					
42						86					
43						87					
44						88					

Порядковий номер дерев	порода	товщинистовбурів				Категорія стану дерева, підстава відводу для рубки	Порядковий номер дерев	порода	сантиметрів				Категорія стану дерева, підстава відводу для рубки
		ділові	напів ділові	дров'яні					ділові	напів ділові	дров'яні		
89							133						
90							134						
91							135						
92							136						
93							137						
94							138						
95							139						
96							140						
97							141						
98							142						
99							143						
100							144						
101							145						
102							146						
103							147						
104							148						
105							149						
106							150						
107							151						
108							152						
109							153						
110							154						
111							155						
112							156						
113							157						
114							158						
115							159						
116							160						
117							161						
118							162						
119							163						
120							164						
121							165						
122							166						
123							167						
124							168						
125							169						
126							170						
127							171						
128							172						
129							173						
130							174						
131							175						
132							176						

Всього пронумеровано дерев

32 (трапляється 28. бер. 80)

Нумерацію і перелік провели

Посада 1.120

(посада)

(підпис)

Александр Д.І.

(ініціали та прізвище)

(посада)

(підпис)

(ініціали та прізвище)

(посада)

(підпис)

(ініціали та прізвище)

Лісництво Адамівське

[illegible]

НУМЕРАЦІЙНА ВІДОМІСТЬ ДЕРЕВ,
призначених для вибіркової санітарної рубки

Житомирська область

(Автономна Республіка Крим, область)

ДП Баранівське ЛМГ

(найменування власника лісів, постійного лісокористувача)

Лісництво Авдіївське

урочище

квартал № 63

виділ № 8

ділянка

площа

гектарів

D Кількість дерев за породами, штук													
n 1.3	сосна												
	ділова	п/діл	дрова	ділова	п/діл	дрова	ділова	п/діл	дрова	ділова	п/діл	п/діл	
8			1/5										
12			1/21										
16			1/22										
20	1/20	1/22	1/10										
Порядковий номер дерева	Порода	Ступінь товщини стовбурів,				Категорія стану дерева, підстава вибору для рубки	Порядковий номер дерева	Порода	Ступінь товщини стовбурів,				Категорія стану дерева, підстава вибору для рубки
		сантиметрів							сантиметрів				
		ділові	напів ділові	дрова	ні				ділові	напів ділові	дрова	ні	
1	С	28			48, діловий	36	С		24		5сб. ур		
2	С	36			5сб. ур	37	С		24		5сб. ур		
3	С	28			5сб. ур	38	С		24		5сб. ур		
4	С	24			5сб. ур	39	С	32			48, діловий		
5	С	28			5сб. ур	40	С		26		5сб. ур		
6	С	40			48, діловий	41	С	24			48, діловий		
7	С		32		5сб. ур	42	С		24		5сб. ур		
8	С	32			5сб. ур	43	С		24		5сб. ур		
9	С		24		5сб. ур	44	С		24		5сб. ур		
10	С		24		5сб. ур	45	С		24		5сб. ур		
11	С	28			48, діловий	46	С		24		5сб. ур		
12	С		24		48, діловий	47	С	36			5сб. ур		
13	С	24			5сб. ур	48	С	28			48, діловий		
14	С	32			5сб. ур	49	С	24			48, діловий		
15	С	32			5сб. ур	50	С		24		5сб. ур		
16	С		24		5сб. ур	51	С		24		5сб. ур		
17	С		24		5сб. ур	52	С		28		5сб. ур		
18	С	24			48, діловий	53	С	24			48, діловий		
19	С		24		5сб. ур	54	С		24		5сб. ур		
20	С	32			5сб. ур	55	С		24		5сб. ур		
21	С	28			5сб. ур	56	С		24		5сб. ур		
22	С	24			48, діловий	57	С		28		5сб. ур		
23	С	40			5сб. ур	58	С		24		5сб. ур		
24	С		24		5сб. ур	59	С		24		5сб. ур		
25	С		24		5сб. ур	60	С		28		48, діловий		
26	С	28			5сб. ур	61	С		24		5сб. ур		
27	С	24			5сб. ур	62							
28	С	28			48, діловий	63							
29	С	24			5сб. ур	64							
30	С	24			5сб. ур	65							
31	С		24		5сб. ур	66							
32	С	32			48, діловий	67							
33	С	28			5сб. ур	68							
34	С		24		5сб. ур	69							
35	С	32			5сб. ур	70							

71						112					
72						113					
73						114					
74						115					
75						116					
76						117					
77						118					
78						119					
79						120					
80						121					
81						122					
82						123					
83						124					
84						125					
85						126					
86						127					
87						128					
88						129					
89						130					
90						131					
91						132					
92						133					
93						134					
94						135					
95						136					
96						137					
97						138					
98						139					
99						140					
100						141					
101						142					
102						143					
103						144					
104						145					
105						146					
106						147					
107						148					
108						149					
109						150					
110						151					
111						152					

Всього пронумеровано дерев

81 (всього 81 дерево)

Нумерацію і перелік провели:

Пр. І. Ф. А. П.

(посада)

Посада 1.20

(посада)

(посада)

(Signature)

В. С. П. О.

(ініціали та прізвище)

Александр О. П.

(ініціали та прізвище)

(ініціали та прізвище)

НУМЕРАЦІЙНА ВІДОМОСТЬ ДЕРЕВ.
призначених для вибіркової санітарної рубки

Житомирська область

(Автономна Республіка Крим, область)

ДП Баранівське ЛМГ

(найменування власника лісів, постійного лісокористувача)

Лісництво Адамівське

урочище

квартал № 75

виділ № 7

ділянка

2

площа

гектарів

Кількість дерев за породами, штук												
п.1.3	Сосна			Береза								
	ділова	п/діл	дрова	ділова	п/діл	дрова	ділова	п/діл	дрова	ділова	п/діл	п/діл
8			1/3									
12			1/21									
16			1/32				1/2					
20	25	14	1/32				1/3					
Порядковий номер дерева	Порода	Ступінь товщини стовбурів,			Категорія стану дерева, підстава відбору для рубки	Порядковий номер дерева	Порода	Ступінь товщини стовбурів,			Категорія стану дерева, підстава відбору для рубки	
		сантиметрів						сантиметрів				
		ділова	напів ділова	дрова				ділова	напів ділова	дрова		
1	С	32			5св. ур	36	С	28			48, ділов	
2	С	32			5св. ур	37	С	24			48, ділов	
3	С	28			5св. ур	38	С		28		5св. ур	
4	С	28			5св. ур	39	С	24			5св. ур	
5	С	28			5св. ур	40	С		24		5св. ур	
6	С		28		5св. ур	41	С		32		5св. ур	
7	С		28		5св. ур	42	С	24			48, ділов	
8	С	36			5св. ур	43	С	32			5св. ур	
9	С		24		5св. ур	44	С		28		5св. ур	
10	С	28			48, ділов	45	С	28			5св. ур	
11	С	28			48, ділов	46	С			28	6св. ур	
12	С	28			5св. ур	47	С		28		5св. ур	
13	С	32			5св. ур	48	С	24			48, ділов	
14	С	32			5св. ур	49	С	28			48, ділов	
15	С		24		5св. ур	50	С			28	6св. ур	
16	С	24			48, ділов	51	С		24		48, ділов	
17	С	24			48, ділов	52	С		28		5св. ур	
18	С		24		5св. ур	53	С		28		5св. ур	
19	С		24		5св. ур	54	С	28			48, ділов	
20	С	32			5св. ур	55	С	24			48, ділов	
21	С		24		48, ділов	56	С		24		5св. ур	
22	С	32			48, ділов	57	С		28		5св. ур	
23	С		24		5св. ур	58	С		32		5св. ур	
24	С	28			5св. ур	59	С		36		5св. ур	
25	С		24		5св. ур	60	С	24			5св. ур	
26	С	24			48, ділов	61	С	28			5св. ур	
27	С		24		5св. ур	62	С		24		5св. ур	
28	С	24			48, ділов	63	С		24		5св. ур	
29	С		32		5св. ур	64	С	32			48, ділов	
30	С	28			5св. ур	65	С	28			48, ділов	
31	С	28			5св. ур	66	С		32		5св. ур	
32	С	24			5св. ур	67	С	24			5св. ур	
33	С	24			48, ділов	68	С		28		5св. ур	
34	С	24			48, ділов	69	С		32		5св. ур	
35	С	28			48, ділов	70	С		36		5св. ур	

71	С			28	6 с.г. с.г.г.						
72	БНА			24	6 с.г. с.г.г.	113					
73	БНА			24	6 с.г. с.г.г.	114					
74	БНА			28	6 с.г. с.г.г.	115					
75	С		24		5 с.г. с.г.г.	116					
76	С	28			5 с.г. с.г.г.	117					
77	С	28			5 с.г. с.г.г.	118					
78	С	32			5 с.г. с.г.г.	119					
79	С	24			48, 1 м.г.г.	120					
80	С	24			5 с.г. с.г.г.	121					
81	С	24			5 с.г. с.г.г.	122					
82	С		24		5 с.г. с.г.г.	123					
83	С	32			5 с.г. с.г.г.	124					
84	С	32			5 с.г. с.г.г.	125					
85	С	40			48, 1 м.г.г.	126					
86	С		24		5 с.г. с.г.г.	127					
87	С		24		5 с.г. с.г.г.	128					
88	С		24		5 с.г. с.г.г.	129					
89	С	24			5 с.г. с.г.г.	130					
90	С	24			48, 1 м.г.г.	131					
91	С	24			48, 1 м.г.г.	132					
92	С		24		5 с.г. с.г.г.	133					
93	С		24		5 с.г. с.г.г.	134					
94	БНА			32	6 с.г. с.г.г.	135					
95	С	28			5 с.г. с.г.г.	136					
96	С	44			5 с.г. с.г.г.	137					
97	С	24			48, 1 м.г.г.	138					
98	С	28			48, 1 м.г.г.	139					
99						140					
100						141					
101						142					
102						143					
103						144					
104						145					
105						146					
106						147					
107						148					
108						149					
109						150					
110						151					
111						152					

Всього пронумеровано дерев

98 (по в'язості в'исот дерев)

Нумерацію і перелік провели:

Прош. і.ч.м. А.П.

(посада)

Мом. А.70

(посада)

(посада)

А.С.ромох К.С.

(ініціали та прізвище)

Алексюк О.І.

(ініціали та прізвище)

(ініціали та прізвище)

НУМЕРАЦІЙНА ВІДОМІСТЬ ДЕРЕВ
призначених для виїркової санітарної рубки

Житомирська область

ДП " Баранівське ЛМГ"

Лісництво Адамівське

квартал № 78 виділ № 11 ділянка _____ площа 2-4 гектарів

Порядковий номер дерев	порода	Ступінь товщинистовбурів , сантиметрів				Категорія стану дерев, підстава відводу для рубки	Порядковий номер дерев	порода	Ступінь товщинистовбурів , сантиметрів				Категорія стану дерев, підстава відводу для рубки
		ділові	напів ділові	дров'яні	ділові				напів ділові	дров'яні			
1	С	36			48, дімр		45	С	36			48, дімр	
2	С	24			48, дімр		46	С	22			5св. цр	
3	С	38			48, дімр		47	С	28			5св. цр	
4	С	36			48, дімр		48	С	36			5св. цр	
5	С	32			48, дімр		49	С		32		6ст. цр	
6	С	24			48, дімр		50	С	24			48, дімр	
7	С	32			48, дімр		51	С	24			48, дімр	
8	С		32		6ст. цр		52	С	44			48, дімр	
9	С		28		6ст. цр		53	С	32			5св. цр	
10	С		32		6ст. цр		54	С	28			5св. цр	
11	С	28			5св. цр		55	С	28			5св. цр	
12	С	24			5св. цр		56	С	36			48, дімр	
13	С		28		6ст. цр		57	С	24			5св. цр	
14	С	24			5св. цр		58	С		32		6ст. цр	
15	С	24			5св. цр		59	С		32		6ст. цр	
16	С		32		6ст. цр		60	С		28		6ст. цр	
17	С	28			5св. цр		61	С		28		6ст. цр	
18	С	24			5св. цр		62	С	28			48, дімр	
19	С	24			5св. цр		63	С	24			48, дімр	
20	С	24			5св. цр		64	С	24			48, дімр	
21	С		24		6ст. цр		65	С	28			48, дімр	
22	С	24			48, дімр		66	С		28		6ст. цр	
23	С	24			48, дімр		67	С		32		6ст. цр	
24	С	24			48, дімр		68	С	36			6св. цр	
25	С		32		6ст. цр		69	С		36		6ст. цр	
26	С		24		6ст. цр		70	С	28			48, дімр	
27	С		32		6ст. цр		71	С	36			48, дімр	
28	С		24		6ст. цр		72	С	28			48, дімр	
29	С	24			48, дімр		73	С	24			5св. цр	
30	С		32		6ст. цр		74	С	32			5св. цр	
31	С		28		6ст. цр		75	С	28			5св. цр	
32	С		32		6ст. цр		76	С	28			5св. цр	
33	С		32		6ст. цр		77	С	28			48, дімр	
34	С		24		6ст. цр		78	С	32			5св. цр	
35	С	28			5св. цр		79	С	40			5св. цр	
36	С	32			5св. цр		80	С	24			48, дімр	
37	С		32		6ст. цр		81	С	28			48, дімр	
38	С		28		6ст. цр		82	С	28			48, дімр	
39	С		24		6ст. цр		83	С	24			48, дімр	
40	С		32		6ст. цр		84	БНА		28		6ст. цр	
41	С	28			48, дімр		85						
42	С	28			48, дімр		86						
43	С	24			48, дімр		87						
44	С	24			48, дімр		88						

Порядковий номер дерев	порода	сантиметрів				порода	порода	сантиметрів				Категорія стану дерева, підстава відводу для рубки
		ділові	напів ділові	дров'яні	Категорія стану дерева, підстава відводу для рубки			ділові	напів ділові	дров'яні		
89												
90												
91												
92												
93												
94												
95												
96												
97												
98												
99												
100												
101												
102												
103												
104												
105												
106												
107												
108												
109												
110												
111												
112												
113												
114												
115												
116												
117												
118												
119												
120												
121												
122												
123												
124												
125												
126												
127												
128												
129												
130												
131												
132												

Всього пронумеровано 84 (Вісімдесят чотири дерева)

Всього пронумеровано дерев

Нумерацію і перелік дерев

Пр. і.в. А.П.

(посада)

Пр. М. А.О.

(посада)

(посада)

84 (всіх дерев)

(посада)

Абрамів Н.О.

(ініціали та прізвище)

Александр О.С.

(ініціали та прізвище)

(ініціали та прізвище)

НУМЕРАЦІЙНА ВІДОМІСТЬ ДЕРЕВ
призначених для виоркової санітарної рубки

Житомирська область

ДП "Баранівське ЛМГ"

Лісництво Адамівське

квартал № 78 виділ № 15 ділянка _____ площа 7.0 гектарів

Порядковий номер дерев	порода	Ступінь товщинистовбурів, сантиметрів			Категорія стану дерев, підстава відводу для рубки	Порядковий номер дерев	порода	Ступінь товщинистовбурів , сантиметрів			Категорія стану дерев, підстава відводу для рубки
		ділові	напів ділові	дров'яні				ділові	напів ділові	дров'яні	
1	С	36			48, дімр	45	С		28		б.ст. сур
2	С	24			48, дімр	46	С		32		б.ст. сур
3	С		32		б.ст. сур	47	С	28			48, дімр
4	С	28			48, дімр	48	С	36			48, дімр
5	С	28			48, дімр	49	С	24			48, дімр
6	С	28			б.ст. сур	50	С	28			48, дімр
7	С	24			б.ст. сур	51	С	24			48, дімр
8	С	28			48, дімр	52	С	32			48, дімр
9	С	28			48, дімр	53	С	24			48, дімр
10	С	28			48, дімр	54	С	28			48, дімр
11	С	36			б.ст. сур	55	С	28			48, дімр
12	С	32			б.ст. сур	56	С	32			48, дімр
13	С	24			48, дімр	57	С	32			48, дімр
14	С	24			48, дімр	58	С	32			б.ст. сур
15	С	24			48, дімр	59	С	24			б.ст. сур
16	С	28			б.ст. сур	60	С	36			б.ст. сур
17	С	28			б.ст. сур	61	С	32			48, дімр
18	С	24			48, дімр	62	С		24		б.ст. сур
19	С	24			48, дімр	63	С		28		б.ст. сур
20	С	24			48, дімр	64	С		24		б.ст. сур
21	С	24			48, дімр	65	С		24		б.ст. сур
22	С	32			б.ст. сур	66	С	24			48, дімр
23	С		24		б.ст. сур	67	С		32		б.ст. сур
24	С	28			48, дімр	68	С		28		б.ст. сур
25	С	28			48, дімр	69	С		24		б.ст. сур
26	С	28			б.ст. сур	70	С		28		б.ст. сур
27	С	28			б.ст. сур	71	С		28		б.ст. сур
28	С		28		б.ст. сур	72	С		36		б.ст. сур
29	С	28			48, дімр	73	С		32		б.ст. сур
30	С	32			48, дімр	74	С		24		б.ст. сур
31	С	28			48, дімр	75	С		28		б.ст. сур
32	С	24			48, дімр	76	С		24		б.ст. сур
33	С	36			б.ст. сур	77	С		24		б.ст. сур
34	С	24			48, дімр	78	С		32		б.ст. сур
35	С	28			48, дімр	79	С		32		б.ст. сур
36	С	24			48, дімр	80	С		24		б.ст. сур
37	С	28			48, дімр	81	С		36		б.ст. сур
38	С		28		б.ст. сур	82	С		24		б.ст. сур
39	С	32			б.ст. сур	83	С		24		б.ст. сур
40	С		28		б.ст. сур	84	С		24		б.ст. сур
41	С	32			б.ст. сур	85	С	28			48, дімр
42	С	24			б.ст. сур	86	С	24			48, дімр
43	С	24			б.ст. сур	87	С	24			48, дімр
44	С	24			48, дімр	88	С		28		б.ст. сур

Порядковий номер дерев	порода	товщинистовбурів ,				Порядковий номер	порода	, сантиметрів				Категорія стану дерева, підстава відводу
		ділові	напів ділові	дров'яні	ні			ділові	напів ділові	дров'яні	ні	
89	С	36				481	С	24				481
90	С		24			6 ст.	С		24			5 св.
91	С		28			6 ст.	С	28				481
92	С		28			6 ст.	С		24			5 св.
93	С		28			6 ст.	С		28			5 св.
94	С		28			6 ст.	С		24			5 св.
95	С	24				481	С	24				481
96	С		24			6 ст.	С	28				481
97	С		32			6 ст.	С	32				5 св.
98	С	36				481	С	28				5 св.
99	С	28				481	С	24				5 св.
100	С	32				481	С	32				481
101	С	24				481	С	32				481
102	С	24				481	С	32				5 св.
103	С	32				481	С		32			6 ст.
104	С	28				481	С	24				481
105	С		28			6 ст.	С	24				481
106	С	28				481	С		32			6 ст.
107	С	28				481	С	24				481
108	С		24			6 ст.	152 С		36			6 ст.
109	С	24				481	153 С	24				481
110	С		32			6 ст.	154 С	24				481
111	С	24				481	155 С	24				481
112	С		24			6 ст.	156 С	32				481
113	С	28				481	157 С	24				481
114	С	24				481	158 С	36				481
115	С		28			6 ст.	159 С	24				481
116	С	24				481	160 С	24				481
117	С	32				5 св.	161 С	24				481
118	С	24				5 св.	162 С	24				481
119	С	32				5 св.	163 С	28				481
120	С	24				481	164 С	24				5 св.
121	С	28				481	165 Д		24			6 ст.
122	С	24				5 св.	166 Д		28			6 ст.
123	С	32				5 св.	167 С	40				481
124	С	32				481	168 С	24				481
125	С	32				481	169 С	28				5 св.
126	С	28				481	170					
127	С	28				5 св.	171					
128	С	36				5 св.	172					
129	С	36				5 св.	173					
130	С	32				481	174					
131	С	24				5 св.	175					
132	С	24				481	176					

Всього пронумеровано дерев

169 (сто шістьдесят дев'ять)

Нумерацію і перелік проведено

прог. інж. А.І.

(посада)

Мом. А.20

(посада)

(посада)

А.С.Ромос К.О

(ініціали та прізвище)

Александр А.

(ініціали та прізвище)

(ініціали та прізвище)

НУМЕРАЦІЙНА ВІДОМІСТЬ ДЕРЕВ,
призначених для вибіркової санітарної рубки

Житомирська область

(Автономна Республіка Крим, область)

ДП Баранівське ЛМГ

(найменування власника лісів, постійного лісокористувача)

Лісництво

урочище

квартал № 1

виділ № 4

ділянка

площа 1,7 гектарів

Кількість дерев за породами, штук												
п.п.	Роскош			Деро			Деро Роскош					
	ділова	п/діл	дрова	ділова	п/діл	дрова	ділова	п/діл	дрова	ділова	п/діл	дрова
8												
12												
16												
20												
Порядковий номер дерева	Порода	Ступінь товщини стовбурів,			Категорія стану дерева, підстава вибору для рубки	Порядковий номер дерева	Порода	Ступінь товщини стовбурів,			Категорія стану дерева, підстава вибору для рубки	
		сантиметрів						сантиметрів				
		ділові	напіваділові	дрова				ділові	напіваділові	дрова		
1	Роскош	28			IV в.д.м.р.	36	Роскош	32			IV в.д.м.р.	
2	Роскош	24			IV в.д.м.р.	37	Роскош	24			IV в.д.м.р.	
3	Роскош	32			IV в.д.м.р.	38	Роскош	28			IV в.д.м.р.	
4	Роскош	24			IV в.д.м.р.	39	Роскош	24			IV в.д.м.р.	
5	Роскош	32			IV в.д.м.р.	40	Роскош	32			IV в.д.м.р.	
6	Роскош	32			IV в.д.м.р.	41	Роскош	28			IV в.д.м.р.	
7	Роскош	24			IV в.д.м.р.	42	Роскош	28			IV в.д.м.р.	
8	Роскош		24		IV в.д.м.р.	43	Роскош		24		V в.д.м.р.	
9	Роскош		24		IV в.д.м.р.	44	Роскош	28			IV в.д.м.р.	
10	Роскош	32			IV в.д.м.р.	45	Роскош	28			IV в.д.м.р.	
11	Роскош	24			IV в.д.м.р.	46	Роскош	32			IV в.д.м.р.	
12	Роскош	28			IV в.д.м.р.	47	Роскош	28			IV в.д.м.р.	
13	Роскош	28			IV в.д.м.р.	48	Роскош	40			IV в.д.м.р.	
14	Роскош	28			IV в.д.м.р.	49	Роскош	24			IV в.д.м.р.	
15	Роскош	24			IV в.д.м.р.	50	Роскош	24			IV в.д.м.р.	
16	Роскош		24		IV в.д.м.р.	51	Роскош		24		V в.д.м.р.	
17	Роскош	24			IV в.д.м.р.	52	Роскош		24		IV в.д.м.р.	
18	Роскош	28			IV в.д.м.р.	53	Роскош		24		V в.д.м.р.	
19	Роскош	24			IV в.д.м.р.	54	Роскош	24			IV в.д.м.р.	
20	Роскош	24			IV в.д.м.р.	55	Роскош	28			IV в.д.м.р.	
21	Роскош		24		IV в.д.м.р.	56	Роскош		36		IV в.д.м.р.	
22	Роскош	24			IV в.д.м.р.	57	Роскош	24			IV в.д.м.р.	
23	Роскош	24			IV в.д.м.р.	58	Роскош	24			IV в.д.м.р.	
24	Роскош	24			IV в.д.м.р.	59	Роскош	28			IV в.д.м.р.	
25	Роскош		28		IV в.д.м.р.	60	Роскош	24			IV в.д.м.р.	
26	Роскош	28			IV в.д.м.р.	61	Роскош		24		V в.д.м.р.	
27	Роскош	28			IV в.д.м.р.	62	Роскош		28		V в.д.м.р.	
28	Роскош	28			IV в.д.м.р.	63	Роскош	28			IV в.д.м.р.	
29	Роскош	28			IV в.д.м.р.	64	Роскош	40			IV в.д.м.р.	
30	Роскош	28			IV в.д.м.р.	65	Роскош	28			IV в.д.м.р.	
31	Роскош	24			IV в.д.м.р.	66	Роскош	32			IV в.д.м.р.	
32	Роскош	24			IV в.д.м.р.	67	Роскош	28			IV в.д.м.р.	
33	Роскош	28			IV в.д.м.р.	68	Роскош	28			IV в.д.м.р.	
34	Роскош		24		IV в.д.м.р.	69	Роскош		24		V в.д.м.р.	
35	Роскош	28			IV в.д.м.р.	70	Роскош		32		V в.д.м.р.	

71	сосна	32		IV Високо	112				
72	сосна	32		IV Високо	113				
73	сосна		24	IV Високо	114				
74	сосна		24	IV Високо	115				
75	сосна	32		IV Високо	116				
76	сосна		24	IV Високо	117				
77	сосна	28		IV Високо	118				
78	сосна	24		IV Високо	119				
79	сосна	28		IV Високо	120				
80	сосна	24		IV Високо	121				
81	сосна	28		IV Високо	122				
82					123				
83					124				
84					125				
85					126				
86					127				
87					128				
88					129				
89					130				
90					131				
91					132				
92					133				
93					134				
94					135				
95					136				
96					137				
97					138				
98					139				
99					140				
100					141				
101					142				
102					143				
103					144				
104					145				
105					146				
106					147				
107					148				
108					149				
109					150				
110					151				
111					152				

Всього пронумеровано дерев

Вісімдесят одне дерево

Нумерацію і перелік провели:

Іхтм. 1/2

(посада)

Базько І.В.

(ініціали та прізвище)

пос. іскитово

(посада)

Симоненко І.В.

(ініціали та прізвище)

СТ-м/л

(посада)

Столбняк А.Ю.

(ініціали та прізвище)

НУМЕРАЦІЙНА ВІДОМІСТЬ ДЕРЕВ,
призначених для вибіркової санітарної рубки

Житомирська область

(Автономна Республіка Крим, область)

ДП Баранівське ЛМГ

(найменування власника лісів, постійного лісокористувача)

Лісництво

урочище

квартал № 7

виділ № 29

ділянка

площа 3,8 гектарів

Кількість дерев за породами, штук												
h 1.3	Роскош			Дуб			Береза					
	ділова	п/діл	дрова	ділова	п/діл	дрова	ділова	п/діл	дрова	ділова	п/діл	дрова
8												
12												
16												
20												
П., лквий номер дерева	Порода	Ступінь товщини стовбурів,			Категорія стану дерева, підстава відбору для рубки	Порядковий номер дерева	Порода	Ступінь товщини стовбурів,			Категорія стану дерева, підстава відбору для рубки	
		сантиметрів						сантиметрів				
		ділові	напіва ділові	дрова ні				ділові	напіва ділові	дрова ні		
1	Роскош		24		V свх.сх	36						
2	Роскош		24		V свх.сх	37						
3	Роскош		24		V свх.сх	38						
4	Роскош		28		V свх.сх	39						
5	Роскош		24		V свх.сх	40						
6	Роскош		24		V свх.сх	41						
7	Роскош		28		V свх.сх	42						
8	Роскош		32		V свх.сх	43						
9	Роскош		40		V свх.сх	44						
10	Роскош		32		V свх.сх	45						
11	Роскош		32		V свх.сх	46						
12	Роскош		32		V свх.сх	47						
13	Роскош		32		V свх.сх	48						
14	Роскош	40			IV бідм	49						
15	Роскош	36			IV бідм	50						
16	Роскош	32			IV бідм	51						
17	Роскош	28			IV бідм	52						
18	Роскош	32			IV бідм	53						
19	Роскош		28		IV бідм	54						
20	Роскош	28			IV бідм	55						
21	Роскош	36			IV бідм	56						
22	Роскош	32			IV бідм	57						
23	Роскош	36			IV бідм	58						
24	Роскош	28			IV бідм	59						
25	Роскош	32			IV бідм	60						
26	Роскош	36			IV бідм	61						
27	Роскош		24		V свх.сх	62						
28	Береза			28	V свх.сх	63						
29	Роскош			24	V свх.сх	64						
30	Роскош	32			IV бідм	65						
31	Дуб			28	V свх.сх	66						
32	Роскош	28			IV бідм	67						
33	Дуб			24	V свх.сх	68						
34						69						
35						70						

НУМЕРАЦІЙНА ВІДОМІСТЬ ДЕРЕВ,
призначених для вибіркової санітарної рубки
Житомирська область

(Автономна Республіка Крим, область)

ДП Баранівське ЛМГ

(найменування власника лісів, постійного лісокористувача)

Лісництво

урочище

квартал №

виділ №

ділянка

площа

гектарів

Кількість дерев за породами, штук												
№ 1.3	Coc			Bepu			Bepu					
	ділова	п/діл	дрова	ділова	п/діл	дрова	ділова	п/діл	дрова	ділова	п/діл	п/діл
8												
12			32									
16			32									
20			32									
Порядковий номер дерева	Порода	Ступінь товщини стовбурів,			Категорія стану дерева, підстава відбору для рубки	Порядковий номер дерева	Порода	Ступінь товщини стовбурів,			Категорія стану дерева, підстава відбору для рубки	
		сантиметрів						сантиметрів				
		ділові	напіва ділові	дрова				ділові	напіва ділові	дрова		
1	Cocca	24			IV Bгдмep	36	Cocca			28	VI cтop. cyx	
2	Cocca	28			IV Bгдмep	37	Cocca	32			IV Bгдмep	
3	Cocca			24	V cтop. cyx	38	Cocca			24	V cтop. cyx	
4	Cocca	32			IV Bгдмep	39	Cocca	24			IV Bгдмep	
5	Cocca	28			IV Bгдмep	40	Cocca			36	VI cтop. cyx	
6	Cocca			28	VI cтop. cyx	41	Cocca	24			IV Bгдмep	
7	Cocca	28			IV Bгдмep	42	Cocca	28			IV Bгдмep	
8	Cocca		28		IV Bгдмep	43	Cocca		28		V cтop. cyx	
9	Cocca	28			IV Bгдмep	44	Cocca	24			IV Bгдмep	
10	Cocca	32			IV Bгдмep	45	Cocca	28			IV Bгдмep	
11	Cocca	24			IV Bгдмep	46	Cocca	28			IV Bгдмep	
12	Cocca	28			IV Bгдмep	47	Cocca	28			IV Bгдмep	
13	Cocca	24			IV Bгдмep	48	Cocca	28			IV Bгдмep	
14	Cocca	32			IV Bгдмep	49	Cocca		28		V cтop. cyx	
15	Cocca		32		V cтop. cyx	50	Cocca	40			IV Bгдмep	
16	Cocca	32			IV Bгдмep	51	Cocca	28			IV Bгдмep	
17	Cocca	28			IV Bгдмep	52	Cocca	32			IV Bгдмep	
18	Cocca		36		V cтop. cyx	53	Cocca	28			IV Bгдмep	
19	Cocca			32	VI cтop. cyx	54	Cocca	24			IV Bгдмep	
20	Cocca			28	V cтop. cyx	55	Cocca	36			IV Bгдмep	
21	Cocca	32			IV Bгдмep	56	Cocca	28			IV Bгдмep	
22	Cocca	32			IV Bгдмep	57	Cocca	36			IV Bгдмep	
23	Cocca	36			IV Bгдмep	58	Cocca	40			IV Bгдмep	
24	Cocca	40			IV Bгдмep	59	Cocca			32	VI Bгдмep	
25	Cocca		36		IV Bгдмep	60	Cocca	28			IV Bгдмep	
26	Cocca	28			IV Bгдмep	61	Cocca	32			IV Bгдмep	
27	Cocca		40		V cтop. cyx	62	Cocca	24			IV Bгдмep	
28	Cocca		32		IV Bгдмep	63	Cocca	24			IV Bгдмep	
29	Cocca	36			IV Bгдмep	64	Cocca	24			IV Bгдмep	
30	Cocca	28			IV Bгдмep	65	Cocca	24			IV Bгдмep	
31	Cocca	36			IV Bгдмep	66	Cocca	32			IV Bгдмep	
32	Cocca		24		V cтop. cyx	67	Cocca	24			IV Bгдмep	
33	Cocca	28			IV Bгдмep	68	Cocca	32			IV Bгдмep	
34	Cocca			32	VI cтop. cyx	69	Cocca		28		V cтop. cyx	
35	Cocca	28			IV Bгдмep	70	Cocca	24			IV Bгдмep	

71	сосна	28		IV відсіп	112	сосна	24		V відсіп
72	сосна	24	24	IV відсіп	113	сосна	24		IV відсіп
73	сосна	24		IV відсіп	114	сосна	32		IV відсіп
74	сосна	24		IV відсіп	115	сосна	24		IV відсіп
75	сосна	28		IV відсіп	116	сосна	24		IV відсіп
76	сосна	28		IV відсіп	117	сосна	32		V відсіп
77	сосна	24		IV відсіп	118	сосна	24		IV відсіп
78	сосна	24		IV відсіп	119	сосна	28		IV відсіп
79	сосна	36		IV відсіп	120	сосна	24		IV відсіп
80	сосна	24		IV відсіп	121	сосна	36		IV відсіп
81	сосна	32		IV відсіп	122	сосна	32		IV відсіп
82	сосна	24		IV відсіп	123	сосна	40		IV відсіп
83	сосна	24		IV відсіп	124	сосна	36		IV відсіп
84	сосна	24		IV відсіп	125	сосна	40		IV відсіп
85	сосна	36		IV відсіп	126	сосна	32		IV відсіп
86	сосна	32		IV відсіп	127	сосна	40		IV відсіп
87	сосна	28		IV відсіп	128	сосна	24		V відсіп
88	сосна	32		IV відсіп	129	сосна	36		IV відсіп
89	сосна	28		IV відсіп	130	сосна	24		V відсіп
90	сосна	24		IV відсіп	131	сосна	32		IV відсіп
91	сосна	28		IV відсіп	132	сосна	28		IV відсіп
92	сосна		28	IV відсіп	133	сосна	40		IV відсіп
93	сосна	32		IV відсіп	134	сосна	32		IV відсіп
94	сосна		28	IV відсіп	135	сосна	28		IV відсіп
95	сосна	24		IV відсіп	136	сосна	36		IV відсіп
96	сосна	28		IV відсіп	137	сосна	28		IV відсіп
97	сосна	28		IV відсіп	138	сосна	24		IV відсіп
98	сосна		28	V відсіп	139	сосна	36		IV відсіп
99	сосна	24		IV відсіп	140	сосна	32		IV відсіп
100	сосна	28		IV відсіп	141	сосна	24		IV відсіп
101	сосна	24		IV відсіп	142	сосна	32		IV відсіп
102	сосна	32		IV відсіп	143				
103	сосна		24	IV відсіп	144				
104	сосна	36		IV відсіп	145				
105	сосна		24	V відсіп	146				
106	сосна		28	VI відсіп	147				
107	сосна	28		IV відсіп	148				
108	сосна	28		IV відсіп	149				
109	сосна	36		IV відсіп	150				
110	сосна	24		IV відсіп	151				
111	сосна	24		IV відсіп	152				

Всього пронумеровано дерев

сто сорок два дерева

Нумерацію і перелік провели:

ікт. м/з

(посада)

Базько І.В.

(ініціали та прізвище)

п.м. пісничого

(посада)

Чумацько І.В.

(ініціали та прізвище)

ст. м/д

(посада)

Степанюк А.Ю.

(ініціали та прізвище)

НУМЕРАЦІЙНА ВІДОМІСТЬ ДЕРЕВ,
призначених для вибіркової санітарної рубки
Житомирська область

(Автономна Республіка Крим, область)

ДП Баранівське ЛМГ

(найменування власника лісів, постійного лісокористувача)

Лісництво

урочище

квартал № 13

виділ № 3

ділянка

площа 5,8 гектарів

D п.п.	Кількість дерев за породами, штук											
	сосна			дуб			Відрізки кол.			Береза кол.		
	ділова	п/діл	дрова	ділова	п/діл	дрова	ділова	п/діл	дрова	ділова	п/діл	дрова
8												
12												
16												
20												
Порядковий номер дерева	Порода	Ступінь товщини стовбурів, сантиметрів			Категорія стану дерева, підстава вибору для рубки	Порядковий номер дерева	Порода	Ступінь товщини стовбурів, сантиметрів			Категорія стану дерева, підстава вибору для рубки	
		ділові	напів ділові	дрова III				ділові	напів ділові	дрова III		
1	сосна	52			IV Високо	36						
2	сосна	40			IV Високо	37						
3	сосна	44			IV Високо	38						
4	сосна	40			IV Високо	39						
5	сосна	36			V Свіж. сух	40						
6	сосна		28		V Свіж. сух	41						
7	сосна	52			IV Високо	42						
8	сосна	36			IV Високо	43						
9	сосна	40			IV Високо	44						
10	сосна	32			IV Високо	45						
11	сосна		24		V Свіж. сух	46						
12	сосна		32		V Свіж. сух	47						
13	сосна		36		V Свіж. сух	48						
14	сосна		36		V Свіж. сух	49						
15	сосна		36		V Свіж. сух	50						
16	сосна		24		V Свіж. сух	51						
17	сосна		28		V Свіж. сух	52						
18	сосна	32			V Свіж. сух	53						
19	дуб			44	V Свіж. сух	54						
20	сосна		32		V Свіж. сух	55						
21	сосна	24			V Свіж. сух	56						
22	сосна	28			V Свіж. сух	57						
23	дуб			24	V Свіж. сух	58						
24	дуб			24	V Свіж. сух	59						
25	сосна		36		V Свіж. сух	60						
26	сосна	44			IV Високо	61						
27	дуб			24	V Свіж. сух	62						
28	сосна	56			V Свіж. сух	63						
29	дуб			28	V Свіж. сух	64						
30	сосна	36			V Свіж. сух	65						
31						66						
32						67						
33						68						
34						69						
35						70						

НУМЕРАЦІЙНА ВІДОМІСТЬ ДЕРЕВ,
призначених для вибіркової санітарної рубки
Житомирська область

(Автономна Республіка Крим, область)

ДП Баранівське ЛМГ

(найменування власника лісів, постійного лісокористувача)

Лісництво

урочище

квартал №

13

виділ №

26

ділянка

площа 2.1 гектарів

Кількість дерев за городами, штук												
п.п.	Роска			Береза кл			Вільха кл					
	ділова	п/діл	дрова	ділова	п/діл	дрова	ділова	п/діл	дрова	ділова	п/діл	п/діл
8												
12												
16												
20												
Порядковий номер дерева	Порода	Ступінь товщини стовбурів,			Категорія стану дерева, підстава відбору для рубки	Порядковий номер дерева	Порода	Ступінь товщини стовбурів,			Категорія стану дерева, підстава відбору для рубки	
		сантиметрів						сантиметрів				
		ділові	напіва ділові	дрова				ділові	напіва ділові	дрова		
1	Роска		44		V свх. сук	36	Роска		36		V свх. сук	
2	Роска		52		V свх. сук	37	Роска		32		V свх. сук	
3	Береза			36	VI вгдш	38	Роска		28		V свх. сук	
4	Береза			32	VI стор. сук	39	Роска		28		V свх. сук	
5	Роска		28		V свх. сук	40	Роска		28		V свх. сук	
6	Роска		36		V свх. сук	41	Роска		44		V свх. сук	
7	Роска		28		V свх. сук	42	Роска			40	V свх. сук	
8	Роска		28		V свх. сук	43	Роска		36		V свх. сук	
9	Береза			40	VI стор. сук	44	Роска		28		V свх. сук	
10	Береза			32	VI стор. сук	45	Роска		32		V свх. сук	
11	Береза			36	VI стор. сук	46	Роска		32		V свх. сук	
12	Береза			36	VI стор. сук	47	Роска		28		V свх. сук	
13	Береза			40	VI стор. сук	48	Роска		24		V свх. сук	
14	Роска		44		V свх. сук	49	Роска		28		V свх. сук	
15	Береза			40	VI стор. сук	50	Роска	36			V свх. сук	
16	Береза			32	VI стор. сук	51	Роска	32			V свх. сук	
17	Роска		24		V свх. сук	52	Роска	40			V свх. сук	
18	Роска		28		V свх. сук	53	Роска		32		V свх. сук	
19	Роска		28		V свх. сук	54	Роска	44			V свх. сук	
20	Роска		28		V свх. сук	55	Роска			28	VI стор. сук	
21	Роска	28			V свх. сук	56	Роска		40		V свх. сук	
22	Береза			36	VI стор. сук	57						
23	Роска	48			V свх. сук	58						
24	Роска	28			V свх. сук	59						
25	Роска	24			V свх. сук	60						
26	Береза			32	VI стор. сук	61						
27	Роска	36			IV вгдш	62						
28	Роска		28		V свх. сук	63						
29	Береза			32	VI стор. сук	64						
30	Роска	28			IV вгдш	65						
31	Роска		28		V свх. сук	66						
32	Роска		28		V свх. сук	67						
33	Роска			36	VI стор. сук	68						
34	Роска		28		V свх. сук	69						
35	Роска		28		V свх. сук	70						

НУМЕРАЦІЙНА ВІДОМІСТЬ ДЕРЕВ,
призначених для вибіркової санітарної рубки
Житомирська область

(Автономна Республіка Крим, область)

ДП Баранівське ЛМГ

(найменування власника лісів, постійного лісокористувача)

Лісництво

Баранівське

урочище

квартал №

13

виділ №

ділянка

30

площа

1

гектарів

Кількість дерев за породами, штук												
п. 1.3	сосна			дуб			береза					
	ділова	п/діл	дрова	ділова	п/діл	дрова	ділова	п/діл	дрова	ділова	п/діл	п/діл
8												
12			37									
16			12									
20			12									
Порядковий номер дерева	Порода	Ступінь товщини стовбурів,			Категорія стану дерева, підстава відбору для рубки	Порядковий номер дерева	Порода	Ступінь товщини стовбурів,			Категорія стану дерева, підстава відбору для рубки	
		сантиметрів						сантиметрів				
		ділові	напів ділові	дрова III				ділові	напів ділові	дрова III		
1	сосна			28	VI б/г/р	36						
2	сосна		24		V св.з.сух	37						
3	сосна		24		V св.з.сух	38						
4	сосна		36		IV б/г/сух	39						
5	сосна		32		V св.з.сух	40						
6	сосна	40			V св.з.сух	41						
7	сосна	24			IV б/г/сух	42						
8	сосна		24		V св.з.сух	43						
9	сосна	28			V св.з.сух	44						
10	сосна	28			V св.з.сух	45						
11	сосна		24		V св.з.сух	46						
12	сосна	24			IV б/г/сух	47						
13	сосна	24			IV б/г/сух	48						
14	сосна	24			IV б/г/сух	49						
15	сосна	28			IV б/г/сух	50						
16	сосна	36			IV б/г/сух	51						
17	сосна	24			IV б/г/сух	52						
18	сосна	24			IV б/г/сух	53						
19	сосна	24			IV б/г/сух	54						
20	сосна	36			IV б/г/сух	55						
21	сосна	40			IV б/г/сух	56						
22	сосна	36			IV б/г/сух	57						
23	сосна	24			IV б/г/сух	58						
24	сосна	28			IV б/г/сух	59						
25	сосна		24		IV б/г/сух	60						
26	сосна	28			IV б/г/сух	61						
27	сосна	32			IV б/г/сух	62						
28	сосна		24		V св.з.сух	63						
29	сосна	32			IV б/г/сух	64						
30	сосна	32			IV б/г/сух	65						
31	сосна		24		V св.з.сух	66						
32						67						
33						68						
34						69						
35						70						

НУМЕРАЦІЙНА ВІДОМІСТЬ ДЕРЕВ,
призначених для вибіркової санітарної рубки
Житомирська область

(Автономна Республіка Крим, область)

ДП Баранівське ЛМГ

(найменування власника лісів, постійного лісокористувача)

Лісництво

урочище

квартал № 20

виділу № 14

ділянка

площа 4,7 гектарів

Кількість дерев за породами, штук												
п.п.												
	ділова	п/діл	дрова	ділова	п/діл	дрова	ділова	п/діл	дрова	ділова	п/діл	п/діл
8												
12												
16												
20												
Порядковий номер дерева	Порода	Ступінь товщини стовбурів,			Категорія стану дерева, підстава вибору для рубки	Порядковий номер дерева	Порода	Ступінь товщини стовбурів,			Категорія стану дерева, підстава вибору для рубки	
		сантиметрів						сантиметрів				
		ділові	напів ділові	дрова				ділові	напів ділові	дрова		
1	С	44			✓ св.сух	36	С	28			✓ св.сух	
2	С	32			✓ св.сух	37	С	24			✓ св.сух	
3	С	28			✓ св.сух	38	С	36			✓ св.сух	
4	С	36			✓ св.сух	39	С		36		✓ св.сух	
5	С	32			✓ св.сух	40	С		32		✓ св.сух	
6	С	32			✓ св.сух	41	С	36			✓ св.сух	
7	С	40			✓ св.сух	42	С	32			✓ св.сух	
8	С	28			✓ св.сух	43	С		44		✓ св.сух	
9	С	44			✓ св.сух	44	С	36			✓ св.сух	
10	С	28			✓ св.сух	45	С		40		✓ св.сух	
11	С	28			✓ св.сух	46	С	44			✓ св.сух	
12	С	32			✓ св.сух	47	С		44		✓ св.сух	
13	С		24		✓ св.сух	48	С		44		✓ св.сух	
14	С		24		✓ св.сух	49	С	52			✓ св.сух	
15	С			32	✓ св.сух	50	С	40			✓ св.сух	
16	С	36			✓ св.сух	51	С	28			✓ св.сух	
17	С		32		✓ св.сух	52	С	32			✓ св.сух	
18	С		40		✓ св.сух	53	С		44		✓ св.сух	
19	С			24	✓ св.сух	54	С		52		✓ св.сух	
20	С	40			✓ св.сух	55	С		36		✓ св.сух	
21	С			28	✓ св.сух	56	С	36			✓ св.сух	
22	С	36			✓ св.сух	57	С	32			✓ св.сух	
23	С	40			✓ св.сух	58	С	36			✓ св.сух	
24	С		40		✓ св.сух	59	С			24	✓ св.сух	
25	С		32		✓ св.сух	60	С	40			✓ св.сух	
26	С	40			✓ св.сух	61	С		28		✓ св.сух	
27	С		28		✓ св.сух	62	С	40			✓ св.сух	
28	С	32			✓ св.сух	63	С	28			✓ св.сух	
29	С	24			✓ св.сух	64	С			36	✓ св.сух	
30	С	40			✓ св.сух	65	С		32		✓ св.сух	
31	С	40			✓ св.сух	66	С		28		✓ св.сух	
32	С	36			✓ св.сух	67	С		28		✓ св.сух	
33	С	40			✓ св.сух	68	С		36		✓ св.сух	
34	С		40		✓ св.сух	69	С		36		✓ св.сух	
35	С		28		✓ св.сух	70	С	40			✓ св.сух	

71	C	40			W B174	112					
72	C	40			W B175	113					
73	C	40			W B176	114					
74	C	32			W B177	115					
75	C		24		W B178	116					
76	C	28			W B179	117					
77	C		28		W B180	118					
78	C		32		W B181	119					
79	C		44		W B182	120					
80	C	40			W B183	121					
81	C	48			W B184	122					
82	C	36			W B185	123					
83	C		32		W B186	124					
84	C	32			W B187	125					
85	C		36		W B188	126					
86	C		32		W B189	127					
87	C		28		W B190	128					
88	C		48		W B191	129					
89	C		40		W B192	130					
90	C		44		W B193	131					
91	C	40			W B194	132					
92	C	40			W B195	133					
93						134					
94						135					
95						136					
96						137					
97						138					
98						139					
99						140					
100						141					
101						142					
102						143					
103						144					
104						145					
105						146					
106						147					
107						148					
108						149					
109						150					
110						151					
111						152					

Всього пронумеровано дерев

двоєсто два дерева

Нумерацію і перелік провели:

інш. 1/1

(посада)

Вишніський В.Г.

(ініціали та прізвище)

м.м. - лісничий

(посада)

Чибанюк І.В.

(ініціали та прізвище)

ст. м.п.

(посада)

Стельмах А.Ю.

(ініціали та прізвище)

НУМЕРАЦІЙНА ВІДОМІСТЬ ДЕРЕВ,
призначених для вибіркової санітарної рубки
Житомирська область

(Автономна Республіка Крим, область)

ДП Баранівське ЛМГ

(Індивідуальна власність лісів постійного господарства)

Лісництво Баранівське урочище

квартал № 44 виділ № 13 ділянка 14, 8 гектарів

Кількість дерев за породами, штук												
№ п/п	Сосна				Вішня			Бук				
	ділова	п/діл	дрова	ділова	п/діл	дрова	ділова	п/діл	дрова	ділова	п/діл	дрова
8												
12												
16												
20												
Порядковий номер дерева	Порода	Ступінь товщини стовбурів.			Категорія стану дерева, підстава відбору для рубки	Порядковий номер дерева	Порода	Ступінь товщини стовбурів.			Категорія стану дерева, підстава відбору для рубки	
		сантиметрів						сантиметрів				
		ділові	напів ділові	дрова				ділові	напів ділові	дрова		
1	С	32			IV Бідна	36	С	24			IV Бідна	
2	С	28			IV Бідна	37	С	24			IV Бідна	
3	С	24			IV Бідна	38	С	28			IV Бідна	
4	С	28			IV Бідна	39	С		28		IV Бідна	
5	С	24			IV Бідна	40	С		28		IV Бідна	
6	С		32		IV Бідна	41	С	24			IV Бідна	
7	С	36			IV Бідна	42	С			28	IV Бідна	
8	С	28			IV Бідна	43	С		24		IV Бідна	
9	С		24		IV Бідна	44	С	32			IV Бідна	
10	С	36			IV Бідна	45	С			32	IV Бідна	
11	С		24		IV Бідна	46	С		32		IV Бідна	
12	С	28			IV Бідна	47	С		28		IV Бідна	
13	С	24			IV Бідна	48	С		24		IV Бідна	
14	С		28		IV Бідна	49	С		24		IV Бідна	
15	С	32			IV Бідна	50	С		32		IV Бідна	
16	С		24		IV Бідна	51	С	28			IV Бідна	
17	С	24			IV Бідна	52	С	28			IV Бідна	
18	С	24			IV Бідна	53	С	36			IV Бідна	
19	С	24			IV Бідна	54	С	28			IV Бідна	
20	С	24			IV Бідна	55	С		28		IV Бідна	
21	С	36			IV Бідна	56	С	28			IV Бідна	
22	С	24			IV Бідна	57	С	28			IV Бідна	
23	С	36			IV Бідна	58	С	44			IV Бідна	
24	С		28		IV Бідна	59	С	32			IV Бідна	
25	С	28			IV Бідна	60	С	40			IV Бідна	
26	С	32			IV Бідна	61	С	28			IV Бідна	
27	С	24			IV Бідна	62	С		32		IV Бідна	
28	С	24			IV Бідна	63	С	36			IV Бідна	
29	С	36			IV Бідна	64	С		28		IV Бідна	
30	С	36			IV Бідна	65	С	28			IV Бідна	
31	С		24		IV Бідна	66	С	28			IV Бідна	
32	С	24			IV Бідна	67	С	32			IV Бідна	
33	С	32			IV Бідна	68	С	28			IV Бідна	
34	С		36		IV Бідна	69	С	32			IV Бідна	
35	С	36			IV Бідна	70	С	36			IV Бідна	

71	C	37		IV Вигук	112	C	28		IV Вигук
72	C	37		IV Вигук	113	C	28		IV Вигук
73	C	37		IV Вигук	114	C	37		IV Вигук
74	C	27		IV Вигук	115	C	37		IV Вигук
75	C	36		IV Вигук	116	C	37		IV Вигук
76	C	36		IV Вигук	117	C	37		IV Вигук
77	C	27		IV Вигук	118	C	28		IV Вигук
78	C	37		IV Вигук	119	C	32		IV Вигук
79	C	32		IV Вигук	120	C	24	24	IV Вигук
80	C	36		IV Вигук	121	C	28		IV Вигук
81	C	24		IV Вигук	122	C	24		IV Вигук
82	C	36		IV Вигук	123	C	24		IV Вигук
83	C	36		IV Вигук	124	C	24		IV Вигук
84	C	36		IV Вигук	125	C	28		IV Вигук
85	C	37		IV Вигук	126	C	28		IV Вигук
86	C	40		IV Вигук	127	C	24		IV Вигук
87	C	27		IV Вигук	128	C	28		IV Вигук
88	C	27		IV Вигук	129	C	28		IV Вигук
89	C	27		IV Вигук	130	C	28		IV Вигук
90	C		28	IV Вигук	131	C	24	24	IV Вигук
91	C	28		IV Вигук	132	C	24		IV Вигук
92	C	27		IV Вигук	133	C	27		IV Вигук
93	C	28		IV Вигук	134	C	28		IV Вигук
94	C		24	IV Вигук	135	C	24		IV Вигук
95	C		28	IV Вигук	136	C	32		IV Вигук
96	C		28	IV Вигук	137	C	28		IV Вигук
97	C	32		IV Вигук	138	C		28	IV Вигук
98	C		37	IV Вигук	139	C	24		IV Вигук
99	C		28	IV Вигук	140	C	24		IV Вигук
100	C		24	IV Вигук	141	C		24	IV Вигук
101	C	44		IV Вигук	142	C	28		IV Вигук
102	C	32		IV Вигук	143	C	28		IV Вигук
103	C		24	IV Вигук	144	C		36	IV Вигук
104	C		36	IV Вигук	145	C	24		IV Вигук
105	C		24	IV Вигук	146	C	28		IV Вигук
106	C		24	IV Вигук	147	C	32		IV Вигук
107	C		32	IV Вигук	148	C	24		IV Вигук
108	C		24	IV Вигук	149	C	24		IV Вигук
109	C	28		IV Вигук	150	C	28		IV Вигук
110	C	27		IV Вигук	151	C	28		IV Вигук
111	C	27		IV Вигук	152	C	24		IV Вигук

Всього пронумеровано дерев

Нумерацію і перелік провели:

(посада)			(ініціали та прізвище)
(посада)			(ініціали та прізвище)
(посада)			(ініціали та прізвище)

НУМЕРАЦІЙНА ВІДОМІСТЬ ДЕРЕВ,
призначених для вибіркової санітарної рубки

Житомирська область

(Автономна Республіка Крим, область)

ДП Баранівське ЛМГ

(найменування власника лісів, постійного лісокористувача)

Лісництво

урочище

квартал № 44 виділ № 13

ділянка

площа 14,8 гектарів

Порядковий номер дерева	Порода	Ступінь товщини стовбурів,			Категорія стану дерева, підстава вибору для рубки	Порядковий номер дерева	Порода	Ступінь товщини стовбурів,			Категорія стану дерева, підстава вибору для рубки
		сантиметрів						сантиметрів			
		діаметр	напіс діаметр	дров'я III				діаметр	напіс діаметр	дров'я III	
153	C	28			IV бідн	193	C	24			IV бідн
154	C	24			IV бідн	194	C	24			IV бідн
155	C	32			IV бідн	195	C	24			IV бідн
156	C	28			IV бідн	196	C	28			IV бідн
157	C	24			IV бідн	197	C	28			IV бідн
158	БН			24	VI ст бідн	198	C	40			IV бідн
159	БН			28	VI ст бідн	199	C	28			IV бідн
160	C	28			IV бідн	200	C	28			IV бідн
161	C	24			IV бідн	201	C	28			IV бідн
162	C	28			IV бідн	202	C	28			IV бідн
163	C	36			IV бідн	203	C	28			IV бідн
164	БН			24	VI ст бідн	204	C	28			IV бідн
165	C		24		IV бідн	205	C	32			IV бідн
166	БН			28	VI бідн	206					
167	БН			24	VI ст бідн	207					
168	БН			24	VI ст бідн	208					
169	БН			24	VI ст бідн	209					
170	C	24			IV бідн	210					
171	C	24			IV бідн	211					
172	C	24			IV бідн	212					
173	C	28			IV бідн	213					
174	C	40			IV бідн	214					
175	C	28			IV бідн	215					
176	C	28			IV бідн	216					
177	C	24			IV бідн	217					
178	C	28			IV бідн	218					
179	C	28			IV бідн	219					
180	C	24			IV бідн	220					
181	C	28			IV бідн	221					
182	C	32			IV бідн	222					
183	C	28			IV бідн	223					
184	C		24		IV бідн	224					
185	C	28			IV бідн	225					
186	C	24			IV бідн	226					
187	C	28			IV бідн	227					
188	C	36			IV бідн	228					
189	C	24			IV бідн	229					
190	C	24			IV бідн	230					
191	C	24			IV бідн	231					
192	C		28		VI ст бідн	232					

призначених для використання
Житомирська область

(Автономна Республіка Крим, область)

ДП Баранієвське ЛМГ

(найменування власника лісу, постійного лісокористувача)

Лісництво _____ урочище _____
квартал № 82 виділ № 89 ділянка _____ площа 4,2 гектарів

D	Кількість дерев за породами, штук										
	n 1,3			0,10							
	ділова	п/діл	дрова	ділова	п/діл	дрова	ділова	п/діл	дрова	ділова	п/діл
8											
12											
16											
20											
Порядковий номер дерева	Порода	Ступінь товщини стовбурів, сантиметрів			Категорія стану дерева, підстава відбору для рубки	Порядковий номер дерева	Порода	Ступінь товщини стовбурів, сантиметрів			Категорія стану дерева, підстава відбору для рубки
		ділові	напів ділові	дров'яні				ділові	напів ділові	дров'яні	
		ділові	напів ділові	дров'яні				ділові	напів ділові	дров'яні	
1	Сомка	40			ІІІ Висох.сух	36	Сомка		36		ІІІ Висох.сух
2	Сомка		28		ІІІ Висох.сух	37	Сомка	40			ІІІ Висох.сух
3	Сомка			28	ІІІ Висох.сух	38	Сомка	48			ІІІ Висох.сух
4	Сомка	36			ІІІ Висох.сух	39	Сомка	32			ІІІ Висох.сух
5	Сомка	32			ІІІ Висох.сух	40	Сомка	44			ІІІ Висох.сух
6	Сомка	36			ІІІ Висох.сух	41	Сомка	32			ІІІ Висох.сух
7	Сомка			28	ІІІ Висох.сух	42	Сомка	28			ІІІ Висох.сух
8	Сомка	28			ІІІ Висох.сух	43	Сомка	52			ІІІ Висох.сух
9	Сомка		40		ІІІ Висох.сух	44	Сомка		32		ІІІ Висох.сух
10	Сомка	56			ІІІ Висох.сух	45	Сомка		32		ІІІ Висох.сух
11	Сомка	36			ІІІ Висох.сух	46	Сомка	48			ІІІ Висох.сух
12	Сомка	22			ІІІ Висох.сух	47	Сомка		32		ІІІ Висох.сух
13	Сомка	60			ІІІ Висох.сух	48	Сомка	40			ІІІ Висох.сух
14	Сомка	40			ІІІ Висох.сух	49	Сомка		40		ІІІ Висох.сух
15	Сомка		28		ІІІ Висох.сух	50	Дуб			48	ІІІ Висох.сух
16	Сомка		48		ІІІ Висох.сух	51	Сомка		32		ІІІ Висох.сух
17	Сомка		44		ІІІ Висох.сух	52	Сомка			28	ІІІ Висох.сух
18	Сомка	32			ІІІ Висох.сух	53	Сомка	44			ІІІ Висох.сух
19	Дуб			56	ІІІ Висох.сух	54	Сомка	48			ІІІ Висох.сух
20	Сомка	52			ІІІ Висох.сух	55	Сомка	44			ІІІ Висох.сух
21	Сомка	52			ІІІ Висох.сух	56	Сомка	36			ІІІ Висох.сух
22	Сомка	44			ІІІ Висох.сух	57	Сомка	40			ІІІ Висох.сух
23	Сомка			32	ІІІ Висох.сух	58	Сомка			28	ІІІ Висох.сух
24	Сомка		32		ІІІ Висох.сух	59	Сомка	40			ІІІ Висох.сух
25	Сомка		36		ІІІ Висох.сух	60	Сомка			24	ІІІ Висох.сух
26	Сомка	40			ІІІ Висох.сух	61	Сомка	32			ІІІ Висох.сух
27	Сомка	28			ІІІ Висох.сух	62	Сомка	36			ІІІ Висох.сух
28	Сомка	32			ІІІ Висох.сух	63	Сомка		28		ІІІ Висох.сух
29	Сомка	24			ІІІ Висох.сух	64	Сомка			24	ІІІ Висох.сух
30	Сомка	28			ІІІ Висох.сух	65	Сомка	40			ІІІ Висох.сух
31	Сомка		28		ІІІ Висох.сух	66	Сомка	32			ІІІ Висох.сух
32	Сомка		32		ІІІ Висох.сух	67	Сомка	44			ІІІ Висох.сух
33	Сомка	44			ІІІ Висох.сух	68	Сомка	24			ІІІ Висох.сух
34	Сомка	36			ІІІ Висох.сух	69	Сомка	40			ІІІ Висох.сух
35	Сомка	36			ІІІ Висох.сух	70	Сомка	32			ІІІ Висох.сух

71	Роска		24	IV груп	112				
72	Роска	24		IV груп	113				
73	Роска	36		IV груп	114				
74	Роска	36		IV груп	115				
75	Роска		36	IV груп	116				
76					117				
77					118				
78					119				
79					120				
80					121				
81					122				
82					123				
83					124				
84					125				
85					126				
86					127				
87					128				
88					129				
89					130				
90					131				
91					132				
92					133				
93					134				
94					135				
95					136				
96					137				
97					138				
98					139				
99					140				
100					141				
101					142				
102					143				
103					144				
104					145				
105					146				
106					147				
107					148				
108					149				
109					150				
110					151				
111					152				

Всього пронумеровано дерев

сімдесят п'ять дерев

Нумерацію і перелік провели:

І.М. А/Г				Витинський В.С.
(посада)				(ініціали та прізвище)
М.М. М.М.Г.М.				Чумаков І.В.
(посада)				(ініціали та прізвище)
С.Т. М/П				Степанов Д.Ю.
(посада)				(ініціали та прізвище)

призначених для вибіркової санітарної рубки
Житомирська область

ДП Бараніське ЛМГ

(найменування власника лісів, постійного лісокористувача)

Лісництво

урочище

квартал № 99

виділ № 14

ділянка

площа 4,0 гектарів

Кількість дерев за породами, штук

п.п.	Кількість дерев за породами, шт										
	сосна				дуб						
	ділова	п/діл	дрова	ділова	п/діл	дрова	ділова	п/діл	дрова	ділова	
1-3											
8											
12											
16											
20											
Порядковий номер дерева	Порода	Ступінь товщини стовбурів, сантиметрів			Категорія стану дерева, підстава відбору для рубки	Порядковий номер дерева	Порода	Ступінь товщини стовбурів, сантиметрів			Категорія стану дерева, підстава відбору для рубки
		ділові	напів ділові	дров'яні				ділові	напів ділові	дров'яні	
1	сосна		22		V обм.сух	36	сосна		28		V обм.сух
2	сосна		28		V обм.сух	37	сосна	22			V обм.сух
3	сосна	22			V обм.сух	38	сосна	22			V обм.сух
4	сосна		26		V обм.сух	39	сосна	28			V обм.сух
5	сосна	40			V обм.сух	40	сосна	26			V обм.сух
6	сосна	26			V обм.сух	41	сосна	40			V обм.сух
7	сосна	40			V обм.сух	42	сосна	40			V обм.сух
8	сосна			28	V обм.сух	43	сосна	22			V обм.сух
9	сосна			44	невиб.	44	сосна		22		V обм.сух
10	сосна	48			V обм.сух	45	сосна		22		V обм.сух
11	сосна	28			V обм.сух	46	сосна		28		V обм.сух
12	сосна	26			V обм.сух	47	сосна		28		V обм.сух
13	сосна	22			V обм.сух	48	сосна		28		V обм.сух
14	сосна	22			V обм.сух	49	сосна	24			V обм.сух
15	сосна	40			V обм.сух	50	сосна	28			V обм.сух
16	сосна		28		V обм.сух	51	сосна		28		V обм.сух
17	сосна	22			V обм.сух	52	сосна		40		V обм.сух
18	сосна	26			V обм.сух	53	сосна	28			V обм.сух
19	сосна	22			V обм.сух	54	сосна		24		V обм.сух
20	сосна	26			V обм.сух	55	сосна	22			V обм.сух
21	сосна			26	V обм.сух	56	сосна	28			V обм.сух
22	сосна	24			V обм.сух	57	сосна		24		V обм.сух
23	сосна	24			V обм.сух	58	сосна	22			V обм.сух
24	сосна	26			V обм.сух	59	сосна	28			V обм.сух
25	сосна	24			V обм.сух	60	сосна	28			V обм.сух
26	сосна	40			V обм.сух	61	сосна	22			V обм.сух
27	сосна	28			V обм.сух	62	сосна		24		V обм.сух
28	сосна	24			V обм.сух	63	сосна	22			V обм.сух
29	сосна	40			V обм.сух	64	сосна	28			V обм.сух
30	сосна	28			V обм.сух	65	сосна		28		V обм.сух
31	сосна	24			V обм.сух	66	сосна		28		V обм.сух
32	сосна		22		V обм.сух	67	сосна			24	V обм.сух
33	сосна	26			V обм.сух	68	сосна		28		V обм.сух
34	сосна	22			V обм.сух	69	сосна	28			V обм.сух
35	сосна	26			V обм.сух	70	сосна		24		V обм.сух

71	сосна		32	V класу	112				
72	сосна	24		IV класу	113				
73	сосна		28	V класу	114				
74	сосна		36	V класу	115				
75	сосна	36		IV класу	116				
76	сосна		32	V класу	117				
77	сосна		24	V класу	118				
78	сосна	28		IV класу	119				
79	сосна	24		IV класу	120				
80	сосна		36	V класу	121				
81	сосна		36	V класу	122				
82	сосна		40	V класу	123				
83	сосна		28	V класу	124				
84	сосна		28	V класу	125				
85	сосна	28		IV класу	126				
86	сосна		24	V класу	127				
87	сосна		24	V класу	128				
88	сосна	36		IV класу	129				
89	сосна		32	V класу	130				
90	сосна		24	V класу	131				
91	сосна	24		IV класу	132				
92	сосна	28		IV класу	133				
93					134				
94					135				
95					136				
96					137				
97					138				
98					139				
99					140				
100					141				
101					142				
102					143				
103					144				
104					145				
105					146				
106					147				
107					148				
108					149				
109					150				
110					151				
111					152				

Всього пронумеровано дерев

девяносто два дерева

Нумерацію і перелік провели:

інж. 1/2

(посада)

Витинський В.С.

(ініціали та прізвище)

інж. Мисин

(посада)

Чибішко І.В.

(ініціали та прізвище)

ст. м/л

(посада)

Стельмах Д.Ю.

(ініціали та прізвище)

НУМЕРАЦІЙНА ВІДОМІСТЬ ДЕРЕВ,
призначених для вибіркової санітарної рубки
Житомирська область

(Автономна Республіка Крим, область)

ДП Баранівське ЛМГ

(найменування власника лісів, постійного лісокористувача)

Лісництво

урочище

квартал № 53

виділ № 16

ділянка

площа 0,7 гектарів

Кількість дерев за породами, штук												
D h 1.3												
	ділова	п/діл	дрова	ділова	п/діл	дрова	ділова	п/діл	дрова	ділова	п/діл	п/діл
8												
12												
16												
20												
Порядковий номер дерева	Порода	Ступінь товщини стовбурів,			Категорія стану дерева, підстава відбору для рубки	Порядковий номер дерева	Порода	Ступінь товщини стовбурів,			Категорія стану дерева, підстава відбору для рубки	
		сантиметрів						сантиметрів				
		ділові	напів ділові	дров'яні				ділові	напів ділові	дров'яні		
1	сосна	24			IV Висхід	36						
2	сосна		36		V об'єм сук	37						
3	сосна		28		V об'єм сук	38						
4	сосна	36			IV Висхід	39						
5	сосна	38			IV Висхід	40						
6	сосна	32			IV Висхід	41						
7	сосна	24			V об'єм сук	42						
8	сосна		28		V об'єм сук	43						
9	сосна			24	IV Висхід	44						
10						45						
11						46						
12						47						
13						48						
14						49						
15						50						
16						51						
17						52						
18						53						
19						54						
20						55						
21						56						
22						57						
23						58						
24						59						
25						60						
26						61						
27						62						
28						63						
29						64						
30						65						
31						66						
32						67						
33						68						
34						69						
35						70						

НУМЕРАЦІЙНА ВІДОМІСТЬ ДЕРЕВ, призначених для вибіркової санітарної рубки

Житомирська область
(Автономна Республіка Крим, область)
ДП Баранівське ЛМГ

(найменування власника лісів, постійного лісокористувача)

Лісництво Баранівське

урочище _____

квартал № 71 виділ № 6

ділянка № _____ площа 2.0 гектарів

Порядковий номер дерева	Порода	Ступінь товщини стовбурів, сантиметрів			Категорія стану дерева, підстава відбору для рубки	Порядковий номер дерева	Порода	Ступінь товщини стовбурів, сантиметрів			Категорія стану дерева, підстава відбору для рубки
		ділові	напівділові	дров'яні				ділові	напівділові	дров'яні	
1	сосна	44			Рубка	51	сосна			32	Рубка
2	сосна		44		Рубка	52	сосна			28	Рубка
3	сосна		40		Рубка	53	сосна			32	Рубка
4	сосна	36			Рубка	54	сосна			24	Рубка
5	сосна		32		Рубка	55	сосна				
6	сосна			24	Рубка	56	сосна				
7	сосна		32		Рубка	57	сосна				
8	сосна	32			Рубка	58	сосна				
9	сосна	28			Рубка	59	сосна				
10	сосна	40			Рубка	60	сосна				
11	сосна		24		Рубка	61	сосна				
12	сосна	32			Рубка	62	сосна				
13	сосна	32			Рубка	63	сосна				
14	сосна	28			Рубка	64	сосна				
15	сосна	24			Рубка	65	сосна				
16	сосна	24			Рубка	66	сосна				
17	сосна	24			Рубка	67	сосна				
18	сосна	36			Рубка	68	сосна				
19	сосна	36			Рубка	69	сосна				
20	сосна		24		Рубка	70	сосна				
21	сосна		24		Рубка	71	сосна				
22	сосна			28	Рубка	72	сосна				
23	сосна	28			Рубка	73	сосна				
24	сосна			36	Рубка	74	сосна				
25	сосна			24	Рубка	75	сосна				
26	сосна	32			Рубка	76	сосна				
27	сосна	28			Рубка	77	сосна				
28	сосна	36			Рубка	78	сосна				
29	сосна	32			Рубка	79	сосна				
30	сосна	28			Рубка	80	сосна				
31	сосна			24	Рубка	81	сосна				
32	сосна		24		Рубка	82	сосна				
33	сосна			40	Рубка	83	сосна				
34	сосна	36			Рубка	84	сосна				
35	сосна	36			Рубка	85	сосна				
36	сосна		24		Рубка	86	сосна				
37	сосна	28			Рубка	87	сосна				
38	сосна		40		Рубка	88	сосна				
39	сосна		48		Рубка	89	сосна				
40	сосна	36			Рубка	90	сосна				
41	сосна			40	Рубка	91	сосна				
42	сосна			40	Рубка	92	сосна				
43	сосна		48		Рубка	93	сосна				
44	сосна	32			Рубка	94	сосна				
45	сосна	28			Рубка	95	сосна				
46	сосна	32			Рубка	96	сосна				
47	сосна		32		Рубка	97	сосна				
48	сосна			28	Рубка	98	сосна				
49	сосна		32		Рубка	99	сосна				
50	сосна			28	Рубка	100	сосна				

НУМЕРАЦІЙНА ВІДОМІСТЬ ДЕРЕВ,
призначених для вибіркової санітарної рубки

Житомирська область

(Автономна Республіка Крим, область)

ДП Баранівське ЛМГ

(написувати власника, ців, постійного засекрещувача)

Лісництво

урочище

квартал №

71

виділ №

12

ділянка

площа 58 гектарів

Кількість дерев за породами, штук												
D н 1.3												
	ділове	п/діл	дрова	ділове	п/діл	дрова	ділове	п/діл	дрова	ділове	п/діл	п/діл
8												
12												
16												
20												
Пс злий номер дерева	Порода	Ступінь товщини стовбурів.			Категорія стану дерева, підстава вибору для рубки	Порядковий номер дерева	Порода	Ступінь товщини стовбурів.			Категорія стану дерева, підстава вибору для рубки	
		сантиметрів						сантиметрів				
		ділові	напів ділові	дрова ні				ділові	напів ділові	дрова ні		
1	сосна	32	-		IV білий	36	сосна	28	-		IV білий	
2	сосна	28			IV білий	37	сосна	28	-		IV білий	
3	сосна	44			IV білий	38	сосна		52		V свіж. сук.	
4	сосна	36			IV білий	39	сосна	36			IV білий	
5	сосна	24			IV білий	40	сосна	36			IV білий	
6	сосна	32	-		IV білий	41	сосна		28		V свіж. сук.	
7	сосна	48	-		IV білий	42	сосна	36	-		IV білий	
8	сосна	52			IV білий	43	сосна	32			IV білий	
9	сосна		32		V свіж. сук.	44	сосна	36			IV білий	
10	сосна		36		V свіж. сук.	45	сосна		28		V свіж. сук.	
11	сосна		40		V свіж. сук.	46	Дуб		-	36	VI стов. сук.	
12	сосна		28		V свіж. сук.	47	сосна		24		V свіж. сук.	
13	сосна	36			IV білий	48	сосна		24		V свіж. сук.	
14	сосна	40			IV білий	49	сосна	24	-		IV білий	
15	сосна	44			IV білий	50	сосна		24		V свіж. сук.	
16	Дуб			32	VI стов. сук.	51	сосна		24		V свіж. сук.	
17	сосна		32		V свіж. сук.	52	сосна	24			IV білий	
18	сосна		32	-	V свіж. сук.	53	сосна		32		V свіж. сук.	
19	сосна		36		IV білий	54	сосна		32		V свіж. сук.	
20	сосна	48			IV білий	55	сосна	32			IV білий	
21	сосна	44			IV білий	56	сосна	44			IV білий	
22	сосна	48			IV білий	57	Дуб			32	VI стов. сук.	
23	сосна	32			IV білий	58	сосна	32			IV білий	
24	сосна		24		V свіж. сук.	59	сосна			44	V свіж. сук.	
25	сосна		40		V свіж. сук.	60	Дуб			24	VI стов. сук.	
26	сосна	24			IV білий	61	сосна	24			IV білий	
27	сосна	28			IV білий	62	сосна	24			IV білий	
28	сосна	40			IV білий	63	сосна		52		V свіж. сук.	
29	сосна		32		V свіж. сук.	64	сосна		28		V свіж. сук.	
30	сосна		24		V свіж. сук.	65	сосна	24			IV білий	
31	сосна		32		V свіж. сук.	66	сосна		24		V свіж. сук.	
32	сосна		24		V свіж. сук.	67	сосна		28		V свіж. сук.	
33	сосна	24			IV білий	68	сосна	40			IV білий	
34	сосна	28			IV білий	69	сосна	32			IV білий	
	сосна		36		V свіж. сук.	70	сосна		24		V свіж. сук.	

71	сосна		28		V об'єм. сук.	112					
72	сосна	36			IV висн. сук.	113					
73	сосна		24		V об'єм. сук.	114					
74	сосна		24		V об'єм. сук.	115					
75	сосна		40		V об'єм. сук.	116					
76	сосна	28			IV висн. сук.	117					
77	сосна		36		V об'єм. сук.	118					
78	сосна		32		V об'єм. сук.	119					
79	сосна		28		V об'єм. сук.	120					
80	сосна	28			IV висн. сук.	121					
81	сосна	24			IV висн. сук.	122					
82	сосна	28			IV висн. сук.	123					
83	сосна		28		V об'єм. сук.	124					
84	сосна		48		V об'єм. сук.	125					
85	сосна		28		V об'єм. сук.	126					
86	сосна		40		V об'єм. сук.	127					
87	сосна		28		V об'єм. сук.	128					
88	сосна		24		V об'єм. сук.	129					
89	сосна		32		V об'єм. сук.	130					
90	сосна		28		V об'єм. сук.	131					
91	сосна		24		V об'єм. сук.	132					
92	сосна		32		V об'єм. сук.	133					
93	сосна	24			IV висн. сук.	134					
94	сосна		24		V об'єм. сук.	135					
95	сосна		32		V об'єм. сук.	136					
96	сосна		32		V об'єм. сук.	137					
97	сосна	36			IV висн. сук.	138					
98	сосна	24			IV висн. сук.	139					
99	сосна		24		V об'єм. сук.	140					
100	сосна		24		V об'єм. сук.	141					
101	сосна		24		V об'єм. сук.	142					
102	сосна		24		V об'єм. сук.	143					
103	сосна		24		V об'єм. сук.	144					
104	сосна			24	VI ступ. сук.	145					
105	сосна			24	VI ступ. сук.	146					
106	сосна		24		V об'єм. сук.	147					
107	сосна		24		V об'єм. сук.	148					
108	сосна		36		V об'єм. сук.	149					
109	сосна		24		V об'єм. сук.	150					
110	сосна		32		V об'єм. сук.	151					
111	сосна	32			IV висн. сук.	152					

Всього пронумеровано дерев

СТО одиниць д.ч. ЛТБ

Нумерацію і перелік провели:

Ізм. 1/2				Васильківський В.С.
(посада)				(ініціали та прізвище)
ном. лісничого				Синьбаков І.В.
(посада)				(ініціали та прізвище)
ст. 1/1				Степанов Д.Ю.
(посада)				(ініціали та прізвище)

НУМЕРАЦІЙНА ВІДОМІСТЬ ДЕРЕВ, призначених для вибіркової санітарної рубки

Житомирська область

(Автономна Республіка Крим, область)

ДП Баранівське ЛМГ

(найменування власника лісів, постійного лісокористувача)

Лісництво Баранівське

урочище _____

квартал № 72

виділ № 1

ділянка № _____

площа 95 гектарів

Порядковий номер дерева	Порода	Ступінь товщини стовбурів, сантиметрів			Категорія стану дерева, підстава відбору для рубки	Порядковий номер дерева	Порода	Ступінь товщини стовбурів, сантиметрів			Категорія стану дерева, підстава відбору для рубки
		ділові	напівділові	дров'яні				ділові	напівділові	дров'яні	
1	с	40			162 см	51					
2	с	29			162 см	52					
3	с	28			162 см	53					
4	с	36			162 см	54					
5	с		32		162 см	55					
6	с	29			162 см	56					
7	с	28			162 см	57					
8	с	28			162 см	58					
9	с	24			162 см	59					
10	с	36			162 см	60					
11	с	32			162 см	61					
12	с	28			162 см	62					
13	с	28			162 см	63					
14	с	28			162 см	64					
15	с	24			162 см	65					
16	с	36			162 см	66					
17	с	32			162 см	67					
18						68					
19						69					
20						70					
21						71					
22						72					
23						73					
24						74					
25						75					
26						76					
27						77					
28						78					
29						79					
30						80					
31						81					
32						82					
33						83					
34						84					
35						85					
36						86					
37						87					
38						88					
39						89					
40						90					
41						91					
42						92					
43						93					
44						94					
45						95					
46						96					
47						97					
48						98					
49						99					
50						100					

НУМЕРАЦІЙНА ВІДОМІСТЬ ДЕРЕВ,
призначених для вибіркової санітарної рубки

Житомирська область

(Автономна Республіка Крим, область)

ДП Баранівське ЛМГ

(найменування власника лісів, постійного лісокористувача)

Лісництво

урочище

квартал № 78 виділ № 7

ділянка

площа 1,4 гектарів

Кількість дерев за породами, штук												
D	н 1.3											
	сосна			береза жол.								
	ділова	п/діл	дрова	ділова	п/діл	дрова	ділова	п/діл	дрова	ділова	п/діл	п/діл
8												
12			17									
16			24									
20			24									
Порядковий номер дерева	Порода	Ступінь товщини стовбурів,			Категорія стану дерева, підстава відбору для рубки	Порядковий номер дерева	Порода	Ступінь товщини стовбурів,			Категорія стану дерева, підстава відбору для рубки	
		сантиметрів						сантиметрів				
		ділові	напів ділові	дрова				ділові	напів ділові	дрова		
1	сосна	24			IV береза	36	сосна	28			V свих. сух	
2	сосна	24			IV береза	37	сосна	24			V свих. сух	
3	сосна	24			IV береза	38	сосна	24			V свих. сух	
4	сосна	24			IV береза	39	сосна	24			IV свих. сух	
5	сосна	24			IV береза	40	сосна		24		V I стор. сух	
6	сосна		24		IV береза	41	сосна	28			IV стор. сух	
7	сосна	28			IV береза	42						
8	сосна	24			IV береза	43						
9	сосна	32			IV береза	44						
10	сосна	24			IV береза	45						
11	сосна			28	V I стор. сух	46						
12	сосна			28	V I стор. сух	47						
13	сосна		24		V свих. сух	48						
14	сосна	24			IV береза	49						
15	сосна			24	V I стор. сух	50						
16	сосна		32		V свих. сух	51						
17	сосна	24			IV береза	52						
18	сосна		28		V свих. сух	53						
19	сосна		24		V свих. сух	54						
20	сосна		24		V свих. сух	55						
21	сосна	24			IV береза	56						
22	сосна	24			IV береза	57						
23	сосна	24			IV береза	58						
24	сосна		24		V свих. сух	59						
25	сосна	24			IV береза	60						
26	сосна		24		V свих. сух	61						
27	сосна		28		V свих. сух	62						
28	сосна		24		V свих. сух	63						
29	сосна		24		V свих. сух	64						
30	сосна		24		V свих. сух	65						
31	сосна		24		V свих. сух	66						
32	сосна		24		V свих. сух	67						
33	сосна		28		V свих. сух	68						
34	сосна		24		V свих. сух	69						
35	сосна		28		V свих. сух	70						

НУМЕРАЦІЙНА ВІДОМІСТЬ ДЕРЕВ,
призначених для вибіркової санітарної рубки

Житомирська область

(Автономна Республіка Крим, область)

ДП Баранівське ЛМГ

(найменування власника лісів, постійного лісокористувача)

Лісництво

урочище

квартал № 78

виділ № 8

ділянка

площа 4,2 гектарів

Кількість дерев за породами, штук													
п. 1.3	Сосна			береза									
	ділова	п/діл	дрова	ділова	п/діл	дрова	ділова	п/діл	дрова	ділова	п/діл	п/діл	
8													
12			☒☒										
16		☒	☒☒			☒							
20		☒	☒☒			☒							
Порядковий номер дерева	Порода	Ступінь товщини стовбурів,			Категорія стану дерева, підстава відбору для рубки	Порядковий номер дерева	Порода	Ступінь товщини стовбурів,			Категорія стану дерева, підстава відбору для рубки		
		сантиметрів						сантиметрів					
		ділові	напів ділові	дрова				ділові	напів ділові	дрова			
1	Сосна	24			IV білий	36	Сосна	28			IV білий		
2	Сосна	24			IV білий	37	Сосна	28			IV білий		
3	Сосна		24		✓ білий	38	Сосна	24			IV білий		
4	Сосна		28		✓ білий	39	Сосна	28			IV білий		
5	Сосна		28		✓ білий	40	Сосна	24			IV білий		
6	Сосна		24		✓ білий	41	Сосна	28			IV білий		
7	Сосна		24		✓ білий	42	Сосна		24		IV старий		
8	Сосна			24	✓ білий	43	Сосна	24			IV білий		
9	Сосна			24	✓ білий	44	Сосна	28			IV білий		
10	Сосна		28		✓ білий	45	Сосна		28		VI старий		
11	Сосна		24		✓ білий	46	Сосна	28			IV білий		
12	Сосна		24		✓ білий	47	Сосна	24			IV білий		
13	Сосна		24		✓ білий	48	Сосна	24			IV білий		
14	Сосна		24		✓ білий	49	Сосна	24			IV білий		
15	Сосна		24		✓ білий	50	Сосна	24			IV білий		
16	Сосна		24		✓ білий	51	Сосна	24			IV білий		
17	Сосна		24		✓ білий	52	Сосна	24			IV білий		
18	Сосна		28		✓ білий	53	Сосна	24			IV білий		
19	Сосна		28		✓ білий	54	Сосна	24			IV білий		
20	Сосна		24		✓ білий	55	Сосна	28			IV білий		
21	Сосна			24	✓ білий	56	Сосна	24			IV білий		
22	Сосна			24	✓ білий	57	Сосна		24		IV білий		
23	Сосна		24		✓ білий	58	Сосна	28			IV білий		
24	Сосна		24		✓ білий	59	Сосна	28			IV білий		
25	Сосна			24	✓ білий	60	Сосна	28			IV білий		
26	Сосна			24	✓ білий	61	Сосна	24			IV білий		
27	Сосна	24			IV білий	62	Сосна		28		✓ білий		
28	Сосна	24			IV білий	63	Сосна	24			IV білий		
29	Сосна	32			IV білий	64	Сосна		24		IV білий		
30	Сосна	28			IV білий	65	Сосна		24		IV білий		
31	Сосна	24			IV білий	66	Сосна	28			IV білий		
32	Сосна	28			IV білий	67	Сосна	24			IV білий		
33	Сосна	24			IV білий	68	Сосна	24			IV білий		
34	Сосна	24			IV білий	69	Сосна	24			IV білий		
	Сосна	24			IV білий	70	Сосна		24		✓ білий		

71	Сосна	24		V ст. кл.	112					
72	Сосна	24		IV кл.	113					
73	Сосна	28		V кл.	114					
74	Сосна	28		IV кл.	115					
75	Сосна	24		IV кл.	116					
76	Сосна	24		IV кл.	117					
77	Сосна	24		IV кл.	118					
78	Сосна	28		IV кл.	119					
79	Сосна	24		IV кл.	120					
80	Сосна	24		IV кл.	121					
81	Сосна	24		IV кл.	122					
82	Сосна	24		IV кл.	123					
83	Сосна	24		IV кл.	124					
84	Сосна	24		IV кл.	125					
85	Сосна	32		IV кл.	126					
86	Сосна	24		IV кл.	127					
87	Сосна	24		IV кл.	128					
88	Сосна	24		IV кл.	129					
89	Сосна	24		IV кл.	130					
90	Сосна	24		V ст. кл.	131					
91	Сосна	24		IV кл.	132					
92	Сосна	24		IV кл.	133					
93	Сосна	24		IV кл.	134					
94	Сосна	24		IV кл.	135					
95	Сосна	24		IV кл.	136					
96	Сосна	24		IV кл.	137					
97	Сосна	24		IV кл.	138					
98	Сосна	24		IV кл.	139					
99	Сосна	24		IV кл.	140					
100	Сосна	28		IV кл.	141					
101	Сосна	24		IV кл.	142					
102	Сосна	24		IV кл.	143					
103	Сосна	24		IV кл.	144					
104	Сосна	24		IV кл.	145					
105	Сосна	28		IV кл.	146					
106	Сосна	24		IV кл.	147					
107	Сосна	28		IV кл.	148					
108	Сосна				149					
109	Сосна				150					
110	Сосна				151					
111					152					

Всього пронумеровано дерев

сто сім дерев

Нумерацію і перелік провели:

інт. А/З

(посада)

Барко І.В.

(ініціали та прізвище)

м.ч. Лисенко

(посада)

Умбасюк І.В.

(ініціали та прізвище)

СТ. М/Л

(посада)

Тельмах І.Ю.

(ініціали та прізвище)

НУМЕРАЦІЙНА ВІДОМІСТЬ ДЕРЕВ,
призначених для вибіркової санітарної рубки
Житомирська область

(Автономна Республіка Крим, область)

ДП Баранівське ЛМГ

(найменування власника лісів, постійного лісокористувача)

Лісництво

урочище

квартал № 79

виділ № 24

ділянка

площа 2,4 гектарів

Кількість дерев за породами, штук												
h 1.3	сосна			береза								
	ділова	п/діл	дрова	ділова	п/діл	дрова	ділова	п/діл	дрова	ділова	п/діл	дрова
8												
12			2									
16		2	2									
20		2	2									
Порядковий номер дерева	Порода	Ступінь товщини стовбурів,			Категорія стану дерева, підстава відбору для рубки	Порядковий номер дерева	Порода	Ступінь товщини стовбурів,			Категорія стану дерева, підстава відбору для рубки	
		сантиметрів						сантиметрів				
		ділові	напів ділові	дрова				ділові	напів ділові	дрова		
1	сосна	24			IV в'дмш.	36	сосна	36			✓ св.х. сус	
2	сосна		28		✓ св.х. сус	37	сосна	28			✓ св.х. сус	
3	сосна	28			✓ св.х. сус	38	сосна	28			IV в'дмш.	
4	сосна		28		✓ св.х. сус	39	сосна	28			IV в'дмш.	
5	сосна		24		✓ св.х. сус	40	сосна	32			IV в'дмш.	
6	сосна		32		✓ св.х. сус	41	сосна	28			IV в'дмш.	
7	сосна			24	VI в'дмш.	42	сосна	24			IV в'дмш.	
8	сосна		24		✓ св.х. сус	43	сосна	24			✓ св.х. сус	
9	сосна		24		✓ св.х. сус	44	сосна	32			IV в'дмш.	
10	сосна		32		V в'дмш.	45	сосна	24			IV в'дмш.	
11	сосна	28			IV в'дмш.	46	сосна		24		✓ св.х. сус	
12	сосна	24			IV в'дмш.	47	сосна		24		✓ св.х. сус	
13	сосна		24		✓ св.х. сус	48	сосна	32			IV в'дмш.	
14	сосна			24	VI в'дмш.	49	сосна			24	VI в'дмш.	
15	сосна			24	VI в'дмш.	50	сосна		24		IV в'дмш.	
16	сосна		28		✓ св.х. сус	51	сосна	28			IV в'дмш.	
17	сосна		36		✓ св.х. сус	52	сосна	24			IV в'дмш.	
18	сосна	40			IV в'дмш.	53	сосна	28			IV в'дмш.	
19	сосна			24	VI в'дмш.	54	сосна	24			IV в'дмш.	
20	сосна		28		✓ св.х. сус	55	сосна	32			IV в'дмш.	
21	сосна		36		✓ св.х. сус	56	сосна	28			IV в'дмш.	
22	сосна		24		✓ св.х. сус	57	сосна			24	VI в'дмш.	
23	береза			28	VI в'дмш.	58	сосна	32			IV в'дмш.	
24	береза		28		IV в'дмш.	59	сосна	24			IV в'дмш.	
25	сосна	28			IV в'дмш.	60	сосна	28			IV в'дмш.	
26	сосна	24			IV в'дмш.	61	сосна	28			IV в'дмш.	
27	сосна	28			IV в'дмш.	62	сосна	24			IV в'дмш.	
28	сосна	24			IV в'дмш.	63	сосна	24			IV в'дмш.	
29	сосна	24			IV в'дмш.	64	сосна		28		IV в'дмш.	
30	сосна	24			IV в'дмш.	65	сосна			24	VI в'дмш.	
31	сосна	24			IV в'дмш.	66	сосна	24			IV в'дмш.	
32	сосна	24			IV в'дмш.	67	сосна	32			IV в'дмш.	
33	сосна	28			IV в'дмш.	68	сосна	28			IV в'дмш.	
34	сосна		24		IV в'дмш.	69	сосна	28			IV в'дмш.	
	сосна		24		IV в'дмш.	70	сосна	28			IV в'дмш.	

71	Сосна	24			1 V Погода	112					
72	Сосна	32			1 V Погода	113					
73	Сосна	28			1 V Погода	114					
74	Сосна	24			1 V Погода	115					
75	Сосна	24			1 V Погода	116					
76	Сосна	28			1 V Погода	117					
77	Сосна		24		2 ст. п. с. у	118					
78	Сосна	24			1 V Погода	119					
79	Сосна		24		1 V Погода	120					
80	Сосна	24			1 V Погода	121					
81	Сосна	24			1 V Погода	122					
82	Сосна	32			1 V Погода	123					
83	Сосна	28			1 V Погода	124					
84	Сосна	24			1 V Погода	125					
85	Сосна	24			1 V Погода	126					
86	Сосна		36		2 ст. п. с. у	127					
87	Сосна		24		1 V Погода	128					
88	Сосна	32			1 V Погода	129					
89	Сосна	24			1 V Погода	130					
90	Сосна	24			1 V Погода	131					
91	Сосна	24			1 V Погода	132					
92						133					
93						134					
94						135					
95						136					
96						137					
97						138					
98						139					
99						140					
100						141					
101						142					
102						143					
103						144					
104						145					
105						146					
106						147					
107						148					
108						149					
109						150					
110						151					
111						152					

Всього пронумеровано дерев

де оп'якосто одне дерево

Нумерацію і перелік провели:

інт. 1/2

(посада)

ном. 1/2

(посада)

ст. 1/2

(посада)

Бажко І. В.

(ініціали та прізвище)

Чумаков І. В.

(ініціали та прізвище)

Степанов І. В.

(ініціали та прізвище)

НУМЕРАЦІЙНА ВІДОМІСТЬ ДЕРЕВ, призначених для вибіркової санітарної рубки

Житомирська область

(Автономна Республіка Крим, область)

ДП Баранівське ЛМГ

(найменування власника лісів, постійного лісокористувача)

Лісництво Баранівське

урочище _____

квартал № 46

виділ № 41

ділянка №

площа 1.2 гектарів

Порядковий номер дерева	Порода	Ступінь товщини стовбурів, сантиметрів			Категорія стану дерева, підстава відбору для рубки	Порядковий номер дерева	Порода	Ступінь товщини стовбурів, сантиметрів			Категорія стану дерева, підстава відбору для рубки
		ділові	напівділові	дров'яні				ділові	напівділові	дров'яні	
1	береза		32		ст. суход.	51					
2	береза		32		ст. суход.	52					
3	береза			24	ст. суход.	53					
4	береза		28		ст. суход.	54					
5	береза			24	ст. суход.	55					
6	береза	32			ст. суход.	56					
7	береза		24		ст. суход.	57					
8	береза			28	ст. суход.	58					
9	береза	40			ст. суход.	59					
10	береза			28	ст. суход.	60					
11	береза			28	ст. суход.	61					
12	береза			24	ст. суход.	62					
13	береза		32		ст. суход.	63					
14	береза	40			ст. суход.	64					
15	береза			24	ст. суход.	65					
16	береза	32			ст. суход.	66					
17	береза		24		ст. суход.	67					
18	береза		32		ст. суход.	68					
19	береза			24	ст. суход.	69					
20	береза		32		ст. суход.	70					
21	береза			24	ст. суход.	71					
22	береза		24		ст. суход.	72					
23	береза	24			ст. суход.	73					
24	береза			24	ст. суход.	74					
25	береза		28		ст. суход.	75					
26	береза	28			ст. суход.	76					
27	береза			28	ст. суход.	77					
28	береза		28		ст. суход.	78					
29	береза	32			ст. суход.	79					
30	береза	32			ст. суход.	80					
31	береза		32		ст. суход.	81					
32	береза			24	ст. суход.	82					
33	береза			24	ст. суход.	83					
34	береза		36		ст. суход.	84					
35	береза		32		ст. суход.	85					
36	береза			24	ст. суход.	86					
37	береза			32	ст. суход.	87					
38	береза			24	ст. суход.	88					
39	береза			32	ст. суход.	89					
40	береза		32		ст. суход.	90					
41	береза	32			ст. суход.	91					
42	береза			24	ст. суход.	92					
43	береза			24	ст. суход.	93					
44	береза		24		ст. суход.	94					
45						95					
46	Всього берези 24 шт.					96					
47	ст. суход. 40 шт.					97					
48	ст. суход. 5 шт.					98					
49						99					
50						100					

НУМЕРАЦІЙНА ВІДОМІСТЬ ДЕРЕВ, призначених для вибіркової санітарної рубки

Житомирська область

(Автономна Республіка Крим, область)

ДП Баранівське ЛМГ

(найменування власника лісів, постійного лісокористувача)

Лісництво Баранівське

урочище _____

квартал № 87

виділ № 27

ділянка № _____

площа 96 гектарів

Порядковий номер дерева	Порода	Ступінь товщини стовбурів, сантиметрів			Категорія стану дерева, підстава відбору для рубки	Порядковий номер дерева	Порода	Ступінь товщини стовбурів, сантиметрів			Категорія стану дерева, підстава відбору для рубки
		ділові	напівділові	дров'яні				ділові	напівділові	дров'яні	
1	сбелка	с	24		сбелка	51					
2	сбелка		24		сбелка	52					
3	сбелка		24		сбелка	53					
4	сбелка	24			сбелка	54					
5	сбелка		24		сбелка	55					
6	сбелка	24			сбелка	56					
7	сбелка		24		сбелка	57					
8	сбелка		24		сбелка	58					
9	сбелка	32			сбелка	59					
10	сбелка		24		сбелка	60					
11	сбелка	32			сбелка	61					
12	сбелка	28			сбелка	62					
13	сбелка	32			сбелка	63					
14	сбелка		24		сбелка	64					
15	сбелка		28		сбелка	65					
16	сбелка			24	сбелка	66					
17	сбелка	28			сбелка	67					
18	сбелка	24			сбелка	68					
19	сбелка	32			сбелка	69					
20					сбелка	70					
21	Всесвітньо відомо, що лісництво (15)					71					
22	дебілітета, дебілітета					72					
23						73					
24						74					
25						75					
26						76					
27						77					
28						78					
29						79					
30						80					
31						81					
32						82					
33						83					
34						84					
35						85					
36						86					
37						87					
38						88					
39						89					
40						90					
41						91					
42						92					
43						93					
44						94					
45						95					
46						96					
47						97					
48						98					
49						99					
50						100					

**НУМЕРАЦІЙНА ВІДОМІСТЬ ДЕРЕВ,
призначених для вибіркової санітарної рубки**

А. С. Т. М. Р. С. К.
(Автономна Республіка Крим, область)

А. П. Баракієвське ЛМГ

Лісництво *Баракієвське* (найменування власника лісів, постійного лісокористувача) урочище *А. П. Баракієвське ЛМГ*
квартал № *112* виділ № *4.2* ділянка *103* площа *103* гектарів

Порядковий номер дерева	Порода	Ступінь товщини стовбурів			Категорія стану дерева, підстава відбору для рубки	Порядковий номер дерева	Порода	Ступінь товщини стовбурів			Категорія стану дерева, підстава відбору для рубки
		сантиметри						сантиметри			
		ділові	напів ділові	дро- в'яні				ділові	напів ділові	дро- в'яні	
1	Дуб		36		✓ об'єм сух	41	Дуб	36			✓ об'єм. сух
2	Дуб		28		✓ об'єм. сух	42	Дуб		24		✓ об'єм. сух.
3	Дуб		28		✓ об'єм. сух	43	Дуб	28			✓ об'єм. сух
4	Дуб		24		✓ об'єм. сух	44	Дуб	36			✓ об'єм. сух
5	Дуб	36			✓ об'єм. сух	45	Дуб		24		✓ об'єм. сух
6	Дуб		24		✓ об'єм. сух	46	Дуб	28			✓ об'єм. сух
7	Дуб	32			✓ об'єм. сух	47	Дуб		28		✓ об'єм. сух
8	Дуб	28			✓ об'єм. сух	48	Дуб	28			✓ об'єм. сух
9	Дуб		24		✓ об'єм. сух	49	Дуб		24		✓ об'єм. сух
10	Дуб		24		✓ об'єм. сух	50	Дуб	32			✓ об'єм. сух
11	Дуб		24		✓ об'єм. сух	51	Дуб	28			✓ об'єм. сух
12	Дуб	28			✓ об'єм. сух	52	Дуб	32			✓ об'єм. сух
13	Дуб	28			✓ об'єм. сух	53	Дуб	36			✓ об'єм. сух
14	Дуб	28			✓ об'єм. сух	54	Дуб			32	✓ об'єм. сух
15	Дуб		24		✓ об'єм. сух	55	Дуб	40			✓ об'єм. сух
16	Дуб		24		✓ об'єм. сух	56	Дуб	28			✓ об'єм. сух
17	Дуб	28			✓ об'єм. сух	57	Дуб	32			✓ об'єм. сух
18	Дуб	32			✓ об'єм. сух	58	Дуб	32			✓ об'єм. сух
19	Дуб	24			✓ об'єм. сух	59	Дуб	28			✓ об'єм. сух
20	Дуб	32			✓ об'єм. сух	60	Дуб	28			✓ об'єм. сух
21	Дуб	32			✓ об'єм. сух	61	Дуб	32			✓ об'єм. сух
22	Дуб	28			✓ об'єм. сух	62	Дуб	32			✓ об'єм. сух
23	Дуб	36			✓ об'єм. сух	63	Дуб	36			✓ об'єм. сух
24	Дуб		24		✓ об'єм. сух	64	Дуб		24		✓ об'єм. сух
25	Дуб		24		✓ об'єм. сух	65	Дуб	36			✓ об'єм. сух
26	Дуб	28			✓ об'єм. сух	66	Дуб	32			✓ об'єм. сух
27	Дуб	24			✓ об'єм. сух	67	Дуб	40			✓ об'єм. сух
28	Дуб		24		✓ об'єм. сух	68	Дуб	36			✓ об'єм. сух
29	Дуб			36	✓ об'єм. сух	69	Дуб	28			✓ об'єм. сух
30	Дуб	28			✓ об'єм. сух	70	Дуб		40		✓ об'єм. сух
31	Дуб	36			✓ об'єм. сух	71	Дуб	32			✓ об'єм. сух
32	Дуб	28			✓ об'єм. сух	72	Дуб		24		✓ об'єм. сух
33	Дуб		24		✓ об'єм. сух	73	Дуб	36			✓ об'єм. сух
34	Дуб	32			✓ об'єм. сух	74	Дуб	28			✓ об'єм. сух
35	Дуб		24		✓ об'єм. сух	75	Дуб	28			✓ об'єм. сух
36	Дуб	32			✓ об'єм. сух	76	Дуб	32			✓ об'єм. сух
37	Дуб		24		✓ об'єм. сух	77	Дуб		24		✓ об'єм. сух
38	Дуб	28			✓ об'єм. сух	78	Дуб	28			✓ об'єм. сух
39	Дуб	28			✓ об'єм. сух	79	Дуб	28			✓ об'єм. сух
40	Дуб	28			✓ об'єм. сух	80	Дуб	32			✓ об'єм. сух

81	Динко	36			√ об'єм. сук	122	Динко	36			√ об'єм. сук
82	Динко	36			√ об'єм. сук	123	Динко	32			√ об'єм. сук
83	Динко	32			√ об'єм. сук	124	Динко	28			√ об'єм. сук
84	Динко	40			√ об'єм. сук	125	Динко	36			√ об'єм. сук
85	Динко	36			√ об'єм. сук	126	Динко	44			√ об'єм. сук
86	Динко	44			√ об'єм. сук	127	Динко	32			√ об'єм. сук
87	Динко		28		√ об'єм. сук	128	Динко		24		√ об'єм. сук
88	Динко	36			√ об'єм. сук	129	Динко	32			√ об'єм. сук
89	Динко	28			√ об'єм. сук	130	Динко	32			√ об'єм. сук
90	Динко	28			√ об'єм. сук	131	Динко	32			√ об'єм. сук
91	Динко	28			√ об'єм. сук	132	Динко		24		√ об'єм. сук
92	Динко		24		√ об'єм. сук	133	Динко		24		√ об'єм. сук
93	Динко	32			√ об'єм. сук	134	Динко	36			√ об'єм. сук
94	Динко	28			√ об'єм. сук	135	Динко	32			√ об'єм. сук
95	Динко		24		√ об'єм. сук	136	Динко	28			√ об'єм. сук
96	Динко		24		√ об'єм. сук	137	Динко	28			√ об'єм. сук
97	Динко		24		√ об'єм. сук	138	Динко	32			√ об'єм. сук
98	Динко	32			√ об'єм. сук	139	Динко		24		√ об'єм. сук
99	Динко	36			√ об'єм. сук	140	Динко		24		√ об'єм. сук
100	Динко	28			√ об'єм. сук	141	Динко	44			√ об'єм. сук
101	Динко		24		√ об'єм. сук	142	Динко	40			√ об'єм. сук
102	Динко	28			√ об'єм. сук	143	Динко	28			√ об'єм. сук
103	Динко		28		√ об'єм. сук	144	Динко		32		√ об'єм. сук
104	Динко		32		√ об'єм. сук	145	Динко	28			√ об'єм. сук
105	Динко		36		√ об'єм. сук	146	Динко	28			√ об'єм. сук
106	Динко	28			√ об'єм. сук	147	Динко		24		√ об'єм. сук
107	Динко	32			√ об'єм. сук	148	Динко	36			√ об'єм. сук
108	Динко	44			√ об'єм. сук	149	Динко	44			√ об'єм. сук
109	Динко	32			√ об'єм. сук	150	Динко	36			√ об'єм. сук
110	Динко	32			√ об'єм. сук	151	Динко	28			√ об'єм. сук
111	Динко	28			√ об'єм. сук	152	Динко	28			√ об'єм. сук
112	Динко		24		√ об'єм. сук	153					
113	Динко	28			√ об'єм. сук	154					
114	Динко	28			√ об'єм. сук	155					
115	Динко	28			√ об'єм. сук	156					
116	Динко	32			√ об'єм. сук	157					
117	Динко	32			√ об'єм. сук	158					
118	Динко	28			√ об'єм. сук	159					
119	Динко	28			√ об'єм. сук	160					
120	Динко	28			√ об'єм. сук	161					
121	Динко	32			√ об'єм. сук	162					

Всього пронумеровано дерев

Нумерацію і перелік провели:

(посада)		(підпис)	(ініціали та прізвище)
(посада)		(підпис)	(ініціали та прізвище)
(посада)		(підпис)	(ініціали та прізвище)

НУМЕРАЦІЙНА ВІДОМІСТЬ ДЕРЕВ,
призначених для вибіркової санітарної рубки
Житомирська область

(назва району в зменшені ліній, постійного номерності зачі)
ДП Баранівське ЛМГ
(Автомобільна Республіка Київ, область)

Лісництво Баранівське
квартал № 112 виділ № 442

урочище

дільниця

площа 103 гектарів

Порядковий номер дерева	Порода	Ступінь товщини стовбурів,			Категорія стану дерева, підстава відбору для рубки	Порядковий номер дерева	Порода	Ступінь товщини стовбурів,			Категорія стану дерева, підстава відбору для рубки
		ділові	напів ділові	дров'яні				ділові	напів ділові	дров'яні	
153	Дуб	28			У довж. сух	193	Дуб		24		У довж. сух
154	Дуб	32			У довж. сух	194	Дуб	36			У довж. сух
155	Дуб	32			У довж. сух	195	Дуб	40			У довж. сух
156	Дуб	32			У довж. сух	196	Дуб	28			У довж. сух
157	Дуб		24		У довж. сух	197	Дуб		24		У довж. сух
158	Дуб	36			У довж. сух	198	Дуб	32			У довж. сух
159	Дуб		24		У довж. сух	199	Дуб	28			У довж. сух
160	Дуб	44			У довж. сух	200	Дуб	28			У довж. сух
161	Дуб	36			У довж. сух	201	Дуб	22			У довж. сух
162	Дуб	32			У довж. сух	202	Дуб	40			У довж. сух
163	Дуб	40			У довж. сух	203	Дуб	32			У довж. сух
164	Дуб	32			У довж. сух	204	Дуб	36			У довж. сух
165	Дуб	36			У довж. сух	205	Дуб	36			У довж. сух
166	Дуб		24		У довж. сух	206	Дуб	32			У довж. сух
167	Дуб	32			У довж. сух	207	Дуб		24		У довж. сух
168	Дуб	32			У довж. сух	208	Дуб	44			У довж. сух
169	Дуб	32			У довж. сух	209	Дуб		24		У довж. сух
170	Дуб	36			У довж. сух	210	Дуб	44			У довж. сух
171	Дуб	36			У довж. сух	211	Дуб	32			У довж. сух
172	Дуб	36			У довж. сух	212	Дуб		24		У довж. сух
173	Дуб	32			У довж. сух	213	Дуб	36			У довж. сух
174	Дуб	28			У довж. сух	214	Дуб	32			У довж. сух
175	Дуб		24		У довж. сух	215	Дуб		32		У довж. сух
176	Дуб	32			У довж. сух	216	Дуб	48			У довж. сух
177	Дуб	32			У довж. сух	217	Дуб	32			У довж. сух
178	Дуб	32			У довж. сух	218	Дуб	36			У довж. сух
179	Дуб	28			У довж. сух	219	Дуб		24		У довж. сух
180	Дуб	28			У довж. сух	220	Дуб	32			У довж. сух
181	Дуб		24		У довж. сух	221	Дуб		24		У довж. сух
182	Дуб	36			У довж. сух	222	Дуб	32			У довж. сух
183	Дуб	32			У довж. сух	223	Дуб	32			У довж. сух
184	Дуб		24		У довж. сух	224	Дуб		32		У довж. сух
185	Дуб	40			У довж. сух	225	Дуб		24		У довж. сух
186	Дуб	32			У довж. сух	226	Дуб	40			У довж. сух
187	Дуб	40			У довж. сух	227	Дуб		28		У довж. сух
188	Дуб	32			У довж. сух	228	Дуб	32			У довж. сух
189	Дуб		32		У довж. сух	229	Дуб	24			У довж. сух
190	Дуб	40			У довж. сух	230	Дуб	36			У довж. сух
191	Дуб	36			У довж. сух	231	Дуб	36			У довж. сух
192	Дуб	32			У довж. сух	232	Дуб	28			У довж. сух

233	Дуб	24	Дуб	274	Дуб	28	Дуб
234	Дуб	32	Дуб	275	Дуб	40	Дуб
235	Дуб	32	Дуб	276	Дуб	24	Дуб
236	Дуб	32	Дуб	277	Дуб	24	Дуб
237	Дуб	32	Дуб	278	Дуб	24	Дуб
238	Дуб	32	Дуб	279	Дуб	36	Дуб
239	Дуб	28	Дуб	280	Дуб	28	Дуб
240	Дуб	28	Дуб	281	Дуб	36	Дуб
241	Дуб	32	Дуб	282	Дуб	32	Дуб
242	Дуб	28	Дуб	283	Дуб	28	Дуб
243	Дуб	28	Дуб	284	Дуб	24	Дуб
244	Дуб	32	Дуб	285	Дуб	32	Дуб
245	Дуб	28	Дуб	286	Дуб	28	Дуб
246	Дуб	28	Дуб	287	Дуб	32	Дуб
247	Дуб	28	Дуб	288	Дуб	32	Дуб
248	Дуб	24	Дуб	289	Дуб	36	Дуб
249	Дуб	24	Дуб	290	Дуб	28	Дуб
250	Дуб	32	Дуб	291	Дуб	36	Дуб
251	Дуб	28	Дуб	292	Дуб	24	Дуб
252	Дуб	24	Дуб	293	Дуб	32	Дуб
253	Дуб	32	Дуб	294	Дуб	36	Дуб
254	Дуб	24	Дуб	295	Дуб	36	Дуб
255	Дуб	32	Дуб	296	Дуб	28	Дуб
256	Дуб	36	Дуб	297	Дуб	36	Дуб
257	Дуб	28	Дуб	298	Дуб	44	Дуб
258	Дуб	32	Дуб	299	Дуб	24	Дуб
259	Дуб	32	Дуб	300	Дуб	24	Дуб
260	Дуб	28	Дуб	301	Дуб	36	Дуб
261	Дуб	24	Дуб	302	Дуб	28	Дуб
262	Дуб	32	Дуб	303	Дуб	36	Дуб
263	Дуб	36	Дуб	304	Дуб	40	Дуб
264	Дуб	28	Дуб	305	Дуб	24	Дуб
265	Дуб	28	Дуб	306	Дуб	28	Дуб
266	Дуб	24	Дуб	307	Дуб	32	Дуб
267	Дуб	28	Дуб	308	Дуб	28	Дуб
268	Дуб	36	Дуб	309	Дуб	32	Дуб
269	Дуб	28	Дуб	310	Дуб	28	Дуб
270	Дуб	28	Дуб	311	Дуб	36	Дуб
271	Дуб	40	Дуб	312	Дуб	44	Дуб
272	Дуб	24	Дуб	313	Дуб	28	Дуб
273	Дуб	40	Дуб	314	Дуб	36	Дуб

Всього пронумеровано дерев

Нумерацію і перелік провели:

(посада)	(підпис)	(ініціали та прізвище)
(посада)	(підпис)	(ініціали та прізвище)
(посада)	(підпис)	(ініціали та прізвище)

(Автономна Республіка Крим, область)

(Автономна Республіка Крим, область)

ДР. багачицьке

Лісництво

Барчич (наймен)

(найменування власника лісів, постійного лісокористувача)

урочище

квартал № 112

Виділ № 4.2

ділянка

площа

1173

гектарів

[illegible]

381	Дячко	36		І свіж. сук	122				
382	Дячко	36		І свіж. сук	123				
383	Дячко		24	І свіж. сук	124				
384	Дячко		24	І свіж. сук	125				
385	Дячко		24	І свіж. сук	126				
386	Дячко	32		І свіж. сук	127				
387	Дячко	44		І свіж. сук	128				
388	Дячко	40		І свіж. сук	129				
389	Дячко	44		І свіж. сук	130				
390	Дячко	32		І свіж. сук	131				
391	Дячко	28		І свіж. сук	132				
392	Дячко	32		І свіж. сук	133				
393	Дячко	28		І свіж. сук	134				
394	Дячко	28		І свіж. сук	135				
395	Дячко	28		І свіж. сук	136				
396	Дячко	28		І свіж. сук	137				
397	Дячко		24	І свіж. сук	138				
398	Дячко	28		І свіж. сук	139				
399	Дячко	36		І свіж. сук	140				
400	Дячко	28		І свіж. сук	141				
401	Осека		24	І стор. сук.	142				
402	Осека		28	І стор. сук.	143				
403	Дячко		24	І стор. сук.	144				
404					145				
405					146				
406					147				
107					148				
108					149				
109					150				
110					151				
111					152				
112					153				
113					154				
114					155				
115					156				
116					157				
117					158				
118					159				
119					160				
120					161				
121					162				

Всього пронумеровано дерев

20 тириста три дорсба

Нумерацію і перелік провели:

Ікт. 1/2

(посада)

(підпис)

Висинський В.С.

(ініціали та прізвище)

ном. листого

(посада)

(підпис)

Умболюк І.В.

(ініціали та прізвище)

ст. 4/2

(посада)

(підпис)

Стельмах Д.А.

(ініціали та прізвище)

НУМЕРАЦІЙНА ВІДОМІСТЬ ДЕРЕВ, призначених для вибіркової санітарної рубки

Житомирська область
(Автономна Республіка Крим, область)

ДП Баранівське ЛМГ

(найменування власника лісів, постійного лісокористувача)

Лісництво Баранівське

урочище _____

квартал № 122 виділ № 19-1

ділянка № _____ площа 6,0 гектарів

Порядковий номер дерева	Порода	Ступінь товщини стовбурів, сантиметрів			Категорія стану дерева, підстава відбору для рубки	Порядковий номер дерева	Порода	Ступінь товщини стовбурів, сантиметрів			Категорія стану дерева, підстава відбору для рубки
		ділові	напівділові	дров'яні				ділові	напівділові	дров'яні	
1	Сосна	28			IV 0,2 м	51	Сосна	36			IV 1,0 м
2	Сосна	32			IV 1,2 м	52	Сосна	36			IV 1,0 м
3	Сосна	32			IV 1,2 м	53	Сосна	32			IV 1,0 м
4	Сосна	40			IV 1,2 м	54	Сосна	28			IV 1,0 м
5	Сосна	32			IV 1,2 м	55	Сосна	28			IV 1,0 м
6	Сосна	36			IV 1,2 м	56	Сосна	48			IV 1,0 м
7	Сосна	32			IV 1,2 м	57	Сосна	28			IV 1,0 м
8	Сосна	32			IV 1,2 м	58	Сосна	32			IV 1,0 м
9	Сосна	36			IV 1,2 м	59	Сосна	32			IV 1,0 м
10	Сосна	40			IV 1,2 м	60	Сосна	24			IV 1,0 м
11	Сосна	44			IV 1,2 м	61	Сосна	28			IV 1,0 м
12	Сосна	32			IV 1,2 м	62	Сосна	28			IV 1,0 м
13	Сосна		32		IV 1,2 м	63	Сосна	24			IV 1,0 м
14	Сосна	40			IV 1,2 м	64	Сосна	32			IV 1,0 м
15	Сосна	32			IV 1,2 м	65	Сосна	24			IV 1,0 м
16	Сосна	24			IV 1,2 м	66	Сосна	24			IV 1,0 м
17	Сосна	40			IV 1,2 м	67	Сосна	28			IV 1,0 м
18	Сосна	40			IV 1,2 м	68	Сосна	28			IV 1,0 м
19	Сосна	28			IV 1,2 м	69	Сосна	24			IV 1,0 м
20	Сосна	40			IV 1,2 м	70	Сосна	28			IV 1,0 м
21	Сосна	36			IV 1,2 м	71	Сосна	32			IV 1,0 м
22	Сосна	32			IV 1,2 м	72	Сосна	36			IV 1,0 м
23	Сосна	36			IV 1,2 м	73	Сосна	28			IV 1,0 м
24	Сосна	36			IV 1,2 м	74	Сосна	24			IV 1,0 м
25	Сосна	36			IV 1,2 м	75	Сосна	28			IV 1,0 м
26	Сосна	32			IV 1,2 м	76	Сосна	28			IV 1,0 м
27	Сосна	56			IV 1,2 м	77	Сосна	24			IV 1,0 м
28	Сосна	36			IV 1,2 м	78	Сосна	32			IV 1,0 м
29	Сосна	36			IV 1,2 м	79	Сосна		28		IV 1,0 м
30	Сосна	32			IV 1,2 м	80	Сосна	36			IV 1,0 м
31	Сосна	32			IV 1,2 м	81	Сосна	32			IV 1,0 м
32	Сосна	44			IV 1,2 м	82	Сосна	36			IV 1,0 м
33	Сосна	24			IV 1,2 м	83	Сосна	24			IV 1,0 м
34	Сосна	28			IV 1,2 м	84	Сосна	28			IV 1,0 м
35	Сосна		24		IV 1,2 м	85	Сосна	28			IV 1,0 м
36	Сосна	32			IV 1,2 м	86	Сосна	28			IV 1,0 м
37	Сосна	32			IV 1,2 м	87	Сосна	32			IV 1,0 м
38	Сосна		24		IV 1,2 м	88	Сосна	36			IV 1,0 м
39	Сосна	24			IV 1,2 м	89	Сосна	32			IV 1,0 м
40	Сосна	28			IV 1,2 м	90	Сосна	28			IV 1,0 м
41	Сосна	36			IV 1,2 м	91	Сосна	24			IV 1,0 м
42	Сосна	32			IV 1,2 м	92	Сосна	28			IV 1,0 м
43	Сосна	32			IV 1,2 м	93	Сосна	36			IV 1,0 м
44	Сосна	24			IV 1,2 м	94	Сосна	40			IV 1,0 м
45	Сосна	28			IV 1,2 м	95	Сосна	28			IV 1,0 м
46	Сосна	24			IV 1,2 м	96	Сосна	36			IV 1,0 м
47	Сосна	32			IV 1,2 м	97	Сосна	40			IV 1,0 м
48	Сосна	32			IV 1,2 м	98	Сосна	32			IV 1,0 м
49	Сосна	36			IV 1,2 м	99	Сосна	28			IV 1,0 м
50	Сосна	32			IV 1,2 м	100	Сосна	28			IV 1,0 м

Порядковий номер дерева	Порода	Ступінь товщини стовбурів, сантиметрів			Категорія стану дерева, підстава відбору для	Порядковий номер дерева	Порода	Ступінь товщини стовбурів, сантиметрів			Категорія стану дерева, підстава відбору для
		ділові	напівділові	дров'яні				ділові	напівділові	дров'яні	
101	Сосна	24			IV білім.	156	Сосна	40			IV білім.
102	Сосна	24			IV білім.	157	Сосна			28	IV білім. сух.
103	Сосна	32			IV білім.	158	Сосна	28			IV білім.
104	Сосна	36			IV білім.	159	Сосна	36			IV білім.
105	Сосна	24			V сфін.	160	Сосна	32			IV білім.
106	Сосна	32			IV білім.	161	Сосна	32			IV білім.
107	Сосна	28			IV білім.	162	Сосна	32			IV білім.
108	Сосна	36			IV білім.	163	Сосна	28			IV білім.
109	Сосна	24			IV білім.	164	Сосна	28			IV білім.
110	Сосна	28			IV білім.	165	Сосна	36			IV білім.
111	Сосна	36			IV білім.	166	Сосна	24			IV білім.
112	Сосна	22			IV білім.	167	Сосна	28			IV білім.
113	Сосна	32			IV білім.	168	Сосна	28			IV білім.
114	Сосна	40			IV білім.	169	Сосна	28			IV білім.
115	Сосна	24			IV білім.	170	Сосна	24			IV білім.
116	Сосна		28		V сфін.	171	Сосна	44			IV білім.
117	Сосна	32			IV білім.	172	Сосна	32			IV білім.
118	Сосна	32			IV білім.	173	Сосна	32			IV білім.
119	Сосна	24			IV білім.	174	Сосна	28			IV білім.
120	Сосна	32			IV білім.	175	Сосна		32		IV білім.
121	Сосна	36			IV білім.	176	Сосна	24			IV білім.
122	Сосна	28			IV білім.	177	Сосна	28			IV білім.
123	Сосна	28			IV білім.	178	Сосна	24			IV білім.
124	Сосна		32		IV білім.	179	Сосна	28			IV білім.
125	Сосна	24			IV білім.	180	Сосна		28		IV білім.
126	Сосна	28			IV білім.	181	Сосна	32			IV білім.
127	Сосна	24			IV білім.	182	Сосна	36			IV білім.
128	Сосна	36			IV білім.	183	Сосна	32			IV білім.
129	Сосна	28			IV білім.	184	Сосна	32			IV білім.
130	Сосна	24			IV білім.	185	Сосна	24			IV білім.
131	Сосна	40			IV білім.	186	Сосна	36			IV білім.
132	Сосна			32	V сфін.	187	Сосна	36			IV білім.
133	Сосна	40			IV білім.	188	Сосна	28			IV білім.
134	Сосна	24			IV білім.	189	Сосна	36			IV білім.
135	Сосна	32			IV білім.	190	Сосна	36			IV білім.
136	Сосна	28			IV білім.	191	Сосна	36			IV білім.
137	Сосна	28			IV білім.	192	Сосна	36			IV білім.
138	Сосна	44			IV білім.	193	Сосна	36			IV білім.
139	Сосна	36			IV білім.	194	Береза			40	IV білім.
140	Сосна	40			IV білім.	195	Сосна	24			IV білім.
141	Сосна	28			IV білім.	196	Сосна	24			IV білім.
142	Сосна	32			IV білім.	197	Сосна	36			IV білім.
143	Сосна	36			IV білім.	198	Сосна	40			IV білім.
144	Сосна	28			IV білім.	199	Сосна	24			IV білім.
145	Сосна	32			IV білім.	200	Сосна	36			IV білім.
146	Сосна	24			IV білім.	201	Сосна		32		IV білім.
147	Сосна	40			IV білім.	202	Сосна	32			IV білім.
148	Сосна		52		V сфін.	203	Сосна	28			IV білім.
149	Сосна	32			IV білім.	204	Сосна	32			IV білім.
150	Сосна	32			IV білім.	205	Сосна	24			IV білім.
151	Сосна	28			IV білім.	206	Сосна	36			IV білім.
152	Сосна	32			IV білім.	207	Сосна	36			IV білім.
153	Сосна	24			IV білім.	208	Сосна	32			IV білім.
154	Сосна	24			IV білім.	209	Сосна	32			IV білім.
155	Сосна	24			IV білім.	210	Сосна		28		IV білім.

Всього пронумеровано дерев: двісті десять дерев
(кількість словами)

Нумерацію і перелік провели:

ін.х. 1/2

(посада)

п.ч. Мешного

(посада)

(підпис)

(підпис)

Вашинський В.С.

(ініціали та прізвище)

Чимбатюк І.В.

(ініціали та прізвище)

НУМЕРАЦІЯ ВИДІЛІВ
призначених для вибіркової санітарної рубки

Житомирська область

(Автономна Республіка Крим, область)

ДП Баранівське ЛМГ

(найменування власника лісів, постійного лісокористувача)

Лісництво Баранівське

урочище

квартал № 123 виділ № 16

ділянка № _____ площа 2,0 гектарів

Порядковий номер дерева	Порода	Ступінь товщини стовбурів, сантиметрів			Категорія стану дерева, підстава відбору для рубки	Порядковий номер дерева	Порода	Ступінь товщини стовбурів, сантиметрів			Категорія стану дерева, підстава відбору для рубки
		Ділові	напівділові	дров' яні				Ділові	напівділові	дров' яні	
1	Роско	28			IV білий	51	Роско	36			IV білий
2	Роско	22			IV білий	52	Роско	32			IV білий
3	Роско	28			IV білий	53	Роско	44			IV білий
4	Роско	48			IV білий	54	Роско	40			IV білий
5	Роско	40			IV білий	55	Роско	32			IV білий
6	Роско	40			IV білий	56	Роско	28			IV білий
7	Роско	28			IV білий	57	Роско			32	IV білий
8	Роско	48			IV білий	58	Роско	32			IV білий
9	Роско	40			IV білий	59	Роско	28			IV білий
10	Роско	44			IV білий	60	Роско	36			IV білий
11	Роско	48			IV білий	61	Роско	48			IV білий
12	Роско	32			IV білий	62	Роско	44			IV білий
13	Роско	28			IV білий	63	Роско		24		VI стовбур
14	Роско	32			IV білий	64	Роско		24		VI стовбур
15	Роско	32			IV білий	65	Роско	36			IV білий
16	Роско	48			IV білий	66	Роско	32			IV білий
17	Роско	36			IV білий	67	Роско	32			IV білий
18	Роско	32			IV білий	68	Роско	36			IV білий
19	Роско	40			IV білий	69	Роско	24			IV білий
20	Роско	40			IV білий	70	Роско	32			IV білий
21	Роско		24		VI стовбур	71	Роско	32			IV білий
22	Роско	40			IV білий	72	Роско	28			IV білий
23	Роско	36			IV білий	73	Роско	24			IV білий
24	Роско	28			IV білий	74	Роско	28			IV білий
25	Роско	44			IV білий	75	Роско	28			IV білий
26	Роско	28			IV білий	76	Роско	28			IV білий
27	Роско	40			IV білий	77	Роско			28	VI стовбур
28	Роско	24			IV білий	78	Роско		32		VI стовбур
29	Роско		28		IV білий	79	Роско	24			IV білий
30	Роско	32			IV білий	80	Роско		24		VI стовбур
31	Роско	28			IV білий	81	Роско	36			IV білий
32	Роско	32			IV білий	82	Роско	28			IV білий
33	Роско		28		IV білий	83	Роско	44			IV білий
34	Роско		24		IV білий	84	Роско	32			IV білий
35	Роско	52			IV білий	85	Роско		32		VI стовбур
36	Роско	28			IV білий	86	Роско		52		VI стовбур
37	Роско	24			IV білий	87	Роско	44			IV білий
38	Роско	56			IV білий	88	Роско	32			IV білий
39	Роско	28			IV білий	89	Роско		32		VI стовбур
40	Роско	28			IV білий	90	Роско	36			IV білий
41	Роско	24			IV білий	91	Роско		32		VI стовбур
42	Роско	32			IV білий	92	Роско	28			IV білий
43	Роско	110			IV білий	93	Роско		36		VI стовбур
44	Роско	32			IV білий	94	Роско	28			IV білий
45	Роско	48			IV білий	95	Роско	24			IV білий
46	Роско	40			IV білий	96	Роско	32			IV білий
47	Роско	32			IV білий	97	Роско		24		VI стовбур
48	Роско	24			IV білий	98	Роско		24		VI стовбур
49	Роско	28			IV білий	99	Роско		32		VI стовбур
50	Роско	110			IV білий	100	Роско			36	VI стовбур

Порядковий номер дерева	Порода	Ступінь товщини стовбурів, сантиметрів			Категорія стану дерева, підстава відбору для	Порядковий номер дерева	Порода	Ступінь товщини стовбурів, сантиметрів			Категорія стану дерева, підстава відбору для
		ділові	напівділові	дров' яні				ділові	напівділові	дров' яні	
101	береза	24			IV береза	156					
102	береза	24			V береза	157					
103	береза		22		VI береза	158					
104	береза	22			V береза	159					
105	береза		24		VI береза	160					
106	береза	22			V береза	161					
107	береза	22			IV береза	162					
108	береза	22			IV береза	163					
109	береза		22		IV береза	164					
110	береза	26			IV береза	165					
111	береза	28			IV береза	166					
112	береза	22			IV береза	167					
113	береза	22			IV береза	168					
114	береза	22			IV береза	169					
115						170					
116						171					
117						172					
118						173					
119						174					
120						175					
121						176					
122						177					
123						178					
124						179					
125						180					
126						181					
127						182					
128						183					
129						184					
130						185					
131						186					
132						187					
133						188					
134						189					
135						190					
136						191					
137						192					
138						193					
139						194					
140						195					
141						196					
142						197					
143						198					
144						199					
145						200					
146						201					
147						202					
148						203					
149						204					
150						205					
151						206					
152						207					
153						208					
154						209					
155						210					

Всього пронумеровано дерев: СТО 20-градусів дубів
(кількість словами)

Нумерацію і перелік провели:

Іванчук
(посада)
М.М. А.С.М.М.М.
(посада)

Григор
(підпис)
Григор
(підпис)

Васильківський В.С.
(ініціали та прізвище)
Філіппов І.В.
(ініціали та прізвище)

НУМЕРАЦІЙНА ВІДОМІСТЬ ДЕРЕВ,
призначених для вибіркової санітарної рубки

Житомирська область

(Автономна Республіка Крим, область)

ДП Бараніське ЛМГ

(інформування власників лісів, постійного лісокористувача)

Лісництво Бікіське

урочище

квартал № 1 виділ № 19

ділянка

площа 3,3 гектарів

Порядковий номер дерева	Порода	Ступінь товщини стовбурів,			Категорія стану дерева, підстава відбору для рубки	Порядковий номер дерева	Порода	Ступінь товщини стовбурів,			Категорія стану дерева, підстава відбору для рубки
		ділові	напів ділові	дров'яні				ділові	напів ділові	дров'яні	
1	Сосна	24			4 (Вирощ.)	41	Сосна	28			4 (Вирощ.)
2	Сосна	24			4 (Вирощ.)	42	Сосна		24		4 (Вирощ.)
3	Сосна			28	6 (стар. сук.)	43	Сосна		24		4 (Вирощ.)
4	Сосна	24			4 (Вирощ.)	44	Сосна	24			4 (Вирощ.)
5	Сосна	24			4 (Вирощ.)	45	Сосна	28			4 (Вирощ.)
6	Сосна		28		4 (Вирощ.)	46					
7	Сосна	24			4 (Вирощ.)	47					
8	Сосна	28			4 (Вирощ.)	48					
9	Сосна	24			4 (Вирощ.)	49	Біла береза				45 (стар. надріз)
10	Сосна		24		4 (Вирощ.)	50					
11	Сосна	24			4 (Вирощ.)	51					
12	Сосна	24			4 (Вирощ.)	52					
13	Сосна	28			4 (Вирощ.)	53					
14	Сосна			24	6 (стар. сук.)	54					
15	Сосна	28			4 (Вирощ.)	55					
16	Сосна		24		4 (Вирощ.)	56					
17	Сосна	28			4 (Вирощ.)	57					
18	Сосна	28			4 (Вирощ.)	58					
19	Сосна		28		4 (Вирощ.)	59					
20	Сосна	28			4 (Вирощ.)	60					
21	Сосна	24			4 (Вирощ.)	61					
22	Сосна		24		4 (Вирощ.)	62					
23	Сосна	24			4 (Вирощ.)	63					
24	Сосна		24		4 (Вирощ.)	64					
25	Сосна		32		4 (Вирощ.)	65					
26	Сосна	32			4 (Вирощ.)	66					
27	Сосна	32			4 (Вирощ.)	67					
28	Сосна	28			4 (Вирощ.)	68					
29	Сосна			24	6 (стар. сук.)	69					
30	Сосна		24		4 (Вирощ.)	70					
31	Сосна	24			4 (Вирощ.)	71					
32	Сосна	24			4 (Вирощ.)	72					
33	Сосна	24			4 (Вирощ.)	73					
34	Сосна	24			4 (Вирощ.)	74					
35	Сосна		24		4 (Вирощ.)	75					
36	Сосна	24			4 (Вирощ.)	76					
37	Сосна	28			4 (Вирощ.)	77					
38	Сосна	24			4 (Вирощ.)	78					
39	Сосна	32			4 (Вирощ.)	79					
40	Сосна	28			4 (Вирощ.)	80					

81						122					
82						123					
83						124					
84						125					
85						126					
86						127					
87						128					
88						129					
89						130					
90						131					
91						132					
92						133					
93						134					
94						135					
95						136					
96						137					
97						138					
98						139					
99						140					
100						141					
101						142					
102						143					
103						144					
104						145					
105						146					
106						147					
107						148					
108						149					
109						150					
110						151					
111						152					
112						153					
113						154					
114						155					
115						156					
116						157					
117						158					
118						159					
119						160					
120						161					
121						162					

Всього пронумеровано дерев

Нумерацію і перелік провели:

Пров. інж. 4/2

(посада)

(підпис)

(ініціали та прізвище)

інж. 1/2

(посада)

(підпис)

(ініціали та прізвище)

(посада)

(підпис)

(ініціали та прізвище)

71	Сосна		24		V об. сфх	112	Сосна	32			V об. сфх
72	Сосна		24		V об. сфх	113	Береза		36		Мелітвія
73	Сосна		24		V об. сфх	114	Сосна		28		V об. сфх
74	Сосна		24		V об. сфх	115	Сосна	32			IV відмір
75	Сосна	28			IV відмір	116	Сосна		28		IV відмір
76	Сосна	32			IV відмір	117	Сосна		32		IV відмір
77	Сосна	28			IV відмір	118	Сосна	28			IV відмір
78	Сосна	36			IV відмір	119	Сосна		32		V об. сфх
79	Сосна		24		V об. сфх	120	Сосна	28			IV відмір
80	Сосна		28		V об. сфх	121	Сосна	28			IV відмір
81	Сосна	28			IV відмір	122	Сосна		56		IV відмір
82	Сосна	24			IV відмір	123	Береза		24		V об. сфх
83	Сосна		24		V об. сфх	124	Сосна		28		V об. сфх
84	Сосна		28		V об. сфх	125	Сосна		36		IV відмір
85	Сосна		28		V об. сфх	126	Сосна	28			IV відмір
86	Сосна		28		V об. сфх	127	Сосна		24		V об. сфх
87	Сосна		24		V об. сфх	128	Береза		36		Мелітвія
88	Сосна		28		V об. сфх	129	Береза		24		Мелітвія
89	Сосна		28		V об. сфх	130	Сосна	40			IV відмір
90	Сосна		24		V об. сфх	131	Сосна	24			IV відмір
91	Сосна	28			IV відмір	132	Сосна		24		V об. сфх
92	Сосна	24			IV відмір	133	Сосна		28		V об. сфх
93	Сосна	28			IV відмір	134	Сосна		24		VI ст. сфх
94	Сосна	32			IV відмір	135	Сосна		24		V об. сфх
95	Сосна		28		V об. сфх	136	Сосна		24		IV відмір
96	Сосна		28		V об. сфх	137	Сосна	24			IV відмір
97	Сосна		28		V об. сфх	138	Сосна		24		IV відмір
98	Сосна	36			IV відмір	139	Сосна		24		IV відмір
99	Сосна	36			IV відмір	140	Сосна	24			IV відмір
100	Сосна	32			IV відмір	141	Сосна	24			IV відмір
101	Сосна	36			IV відмір	142	Сосна	24			IV відмір
102	Сосна		24		V об. сфх	143	Сосна	24			IV відмір
103	Сосна		28		V об. сфх	144	Сосна	36			IV відмір
104	Сосна		36		IV відмір	145	Сосна	24			IV відмір
105	Сосна		28		IV відмір	146	Сосна	24			IV відмір
106	Сосна		36		IV відмір	147	Береза		28		Мелітвія
107	Сосна	28			IV відмір	148	Сосна	28			IV відмір
108	Сосна	28			IV відмір	149	Сосна	24			IV відмір
109	Сосна	32			IV відмір	150	Береза		32		Мелітвія
110	Сосна	28			IV відмір	151	Сосна		24		V об. сфх
111	Сосна		28		IV відмір	152	Береза		24		Мелітвія

Всього пронумеровано дерев

Нумерацію і перелік провела:

(посада)			(ініціали та прізвище)
(посада)			(ініціали та прізвище)
(посада)			(ініціали та прізвище)

НУМЕРАЦІЙНА ВІДОМІСТЬ ДЕРЕВ, призначених для вибіркової санітарної рубки

(Автономна Республіка Крим, область)

(найменування власника лісів, постійного лісокористувача)

Лісництво Біківське
квартал № 11 виділ № 16

урочище
ділянка 11,6 гектарів

Порядковий номер дерева	Порода	Ступінь товщини стовбурів, сантиметрів			Категорія стану дерева, підстава відбору для рубки	Порядковий номер дерева	Порода	Ступінь товщини стовбурів, сантиметрів				Категорія стану дерева, підстава відбору для рубки
		ділові	напів ділові	дров'яні				ділові	напів ділові	дров'яні		
153	Береза			24	мелікв.	193	Сосна	28			IV відмір	
154	Береза			24	мелікв.	194	Сосна	32			IV відмір	
155	Береза			24	мелікв.	195	Сосна	32			IV відмір	
156	Береза			24	мелікв.	196	Сосна		24		V св. сфх	
157	Сосна	24			IV відмір	197	Сосна		28		IV відмір	
158	Сосна	24			IV відмір	198	Сосна		24		V св. сфх	
159	Береза			32	мелікв.	199	Сосна	32			IV відмір	
160	Сосна		24		IV відмір	200	Сосна	24			IV відмір	
161	Сосна	24			IV відмір	201	Сосна	28			IV відмір	
162	Сосна	28			IV відмір	202	Сосна	28			IV відмір	
163	Сосна	28			IV відмір	203	Сосна		28		V св. сфх	
164	Сосна	28			IV відмір	204	Сосна		36		IV відмір	
165	Сосна	32			IV відмір	215						
166	Сосна	24			V св. сфх	216						
167	Сосна	24			IV відмір	217						
168	Сосна	36			IV відмір	218						
169	Сосна	32			IV відмір	219						
170	Сосна		28		VI ст. сфх	220						
171	Сосна		28		VI ст. сфх	221						
172	Сосна	24			IV відмір	222						
173	Сосна		40		IV відмір	223						
174	Сосна	24			V св. сфх	224						
175	Сосна		24		IV відмір	225						
176	Сосна	36			IV відмір	226						
177	Сосна		28		V св. сфх	227						
178	Сосна	32			IV відмір	228						
179	Береза			24	мелікв.	229						
180	Сосна	28			IV відмір	230						
181	Сосна	24			IV відмір	231						
182	Сосна	32			IV відмір	232						
183	Сосна		24		V св. сфх	233						
184	Сосна	32			IV відмір	234						
185	Сосна		28		IV відмір	235						
186	Сосна	28			IV відмір	236						
187	Сосна	32			IV відмір	237						
188	Сосна		32		IV відмір	238						
189	Сосна	24			IV відмір	239						
190	Сосна	32			IV відмір	240						
191	Сосна	28			IV відмір	241						
192	Сосна		24		V св. сфх	242						

243					284					
244					285					
245					286					
246					287					
247					288					
248					289					
249					290					
250					291					
251					292					
252					293					
253					294					
254					295					
255					296					
256					297					
257					298					
258					299					
259					300					
260					301					
261					302					
262					303					
263					304					
264					305					
265					306					
266					307					
267					308					
268					309					
269					310					
270					311					
271					312					
272					313					
273					314					
274					315					
275					316					
276					317					
277					318					
278					319					
279					320					
280					321					
281					322					
282					323					
283					324					

Всього пронумеровано дерев

204 (двісті чотири) дерева

Нумерацію і перелік провели:

Пров. інж. 1/2 Абрамов К.О.

(посада)

(підпис)

(ініціали та прізвище)

Інж. 1/2 Базько У.В.

(посада)

(підпис)

(ініціали та прізвище)

(посада)

(підпис)

(ініціали та прізвище)

НУМЕРАЦІЙНА ВІДОМІСТЬ ДЕРЕВ,
призначених для вибіркової санітарної рубки
Житомирська область

(Автономна Республіка Крим, область)

ДП Баранівське ЛМГ

(найменування власника лісів, постійного лісокористувача)

Лісництво

урочище

квартал №

11

виділ №

2

ділянка

площа 5,0 гектарів

Кількість дерев за породами, штук												
D h 1.3	Сосна			Ялина			Береза			Вільха Ясен		
	ділова	п/діл	дрова	ділова	п/діл	дрова	ділова	п/діл	дрова	п/діл	п/діл	
8											1	
12			43					1	13			
16	1/5		1/51			1/10		12	13		1	
20	1/3	1/4	1/33			1/2		1	12			
Порядковий номер дерева	Порода	Ступінь товщини стовбурів,			Категорія стану дерева, підстава відбору для рубки	Порядковий номер дерева	Порода	Ступінь товщини стовбурів,			Категорія стану дерева, підстава відбору для рубки	
		сантиметрів						сантиметрів				
		ділові	напіл ділові	дрова				ділові	напіл ділові	дрова		
1	Сосна		28		V св. сук	36	Сосна	24			V св. сук	
2	Сосна	28			IV білім.	37	Сосна	24			V св. сук	
3	Сосна	24			IV білім.	38	Сосна	24			V св. сук	
4	Сосна	28			IV білім.	39	Сосна	32			IV білім.	
5	Сосна	28			IV білім.	40	Сосна	28			V св. сук	
6	Сосна		24		IV білім.	41	Сосна	36			IV білім.	
7	Сосна	32			IV білім.	42	Сосна		24		V св. сук	
8	Сосна	32			IV білім.	43	Сосна	28			IV білім.	
9	Сосна	32			IV білім.	44	Сосна		24		V св. сук	
10	Сосна		24		IV білім.	45	Сосна		32		V св. сук	
11	Сосна	28			IV білім.	46	Сосна	28			IV білім.	
12	Сосна	40			IV білім.	47	Сосна	28			IV білім.	
13	Сосна		24		IV білім.	48	Сосна	28			IV білім.	
14	Сосна	24			IV білім.	49	Сосна	28			IV білім.	
15	Сосна	28			IV білім.	50	Сосна	28			IV білім.	
16	Сосна	36			IV білім.	51	Сосна	28			IV білім.	
17	Сосна	28			IV білім.	52	Сосна	32			IV білім.	
18	Сосна	36			IV білім.	53	Сосна	32			IV білім.	
19	Сосна	40			IV білім.	54	Сосна	32			IV білім.	
20	Сосна	28			IV білім.	55	Сосна	28			IV білім.	
21	Сосна	32			IV білім.	56	Сосна	40			IV білім.	
22	Сосна		24		V св. сук	57	Сосна	28			IV білім.	
23	Сосна	24			IV білім.	58	Сосна		24		V св. сук	
24	Сосна	28			IV білім.	59	Сосна	28			IV білім.	
25	Сосна	28			IV білім.	60	Сосна	24			IV білім.	
26	Сосна	32			V св. сук	61	Сосна		24		V св. сук	
27	Сосна	32			IV білім.	62	Сосна	32			IV білім.	
28	Сосна		24		V св. сук	63	Сосна	28			IV білім.	
29	Сосна	28			IV білім.	64	Сосна		24		V св. сук	
30	Сосна	24			IV білім.	65	Сосна	24			IV білім.	
31	Сосна	36			IV білім.	66	Сосна		28		V св. сук	
32	Сосна		24		V св. сук	67	Сосна	28			IV білім.	
33	Сосна	28			IV білім.	68	Сосна	28			IV білім.	
34	Сосна	24			IV білім.	69	Сосна		24		IV білім.	
35	Сосна	28			IV білім.	70	Сосна	28			IV білім.	

71	Сосна 28		IV біом.	112	Береза		28	кв. 1/2
72	Сосна 24		IV біом.	113	Сосна	24		IV біом.
73	Сосна 24		IV біом.	114	Ялина	28		V об. сф.
74	Сосна 24	24	IV біом.	115	Ялина	32		V об. сф.
75	Сосна 28		IV біом.	116	Сосна 28			IV біом.
76	Сосна 24		IV біом.	117	Сосна 32			IV біом.
77	Сосна 24		IV біом.	118	Сосна 36			IV біом.
78	Сосна 28		IV біом.	119	Сосна 28			IV біом.
79	Сосна 28		IV біом.	120	Сосна 24			IV біом.
80	Сосна 28	28	V об. сф.	121	Сосна 24	24		V об. сф.
81	Сосна 28	28	V об. сф.	122	Сосна 24			IV біом.
82	Сосна 28		V об. сф.	123	Сосна 32			IV біом.
83	Сосна 32		IV біом.	124	Сосна 24			IV біом.
84	Сосна 28		V об. сф.	125	Сосна 28			IV біом.
85	Сосна 24		V об. сф.	126	Сосна 28			IV біом.
86	Сосна 24		V об. сф.	127	Сосна 28	28		IV біом.
87	Сосна 24		IV біом.	128	Сосна 36			IV біом.
88	Сосна 24		V об. сф.	129	Сосна 24	24		IV біом.
89	Ялина 28		V об. сф.	130	Сосна 40			IV біом.
90	Ялина 28		V об. сф.	131	Сосна 24			IV біом.
91	Ялина 24		V об. сф.	132	Сосна 24	24		IV біом.
92	Ялина 28		V об. сф.	133	Сосна 24	24		V об. сф.
93	Ялина 28		V об. сф.	134	Ялина		28	V об. сф.
94	Ялина 40		V об. сф.	135	Сосна 24	24		V об. сф.
95	Ялина 28		V об. сф.	136	Сосна 28	28		V об. сф.
96	Ялина 24		V об. сф.	137	Сосна 36	36		V об. сф.
97	Сосна 32		V об. сф.	138	Сосна 28			IV біом.
98	Ялина 24		IV біом.	139				
99	Сосна 32		IV біом.	140				
100	Сосна 28		IV біом.	141				
101	Сосна 28		IV біом.	142				
102	Сосна 28		IV біом.	143				
103	Сосна 28		IV біом.	144				
104	Сосна 24		IV біом.	145				
105	Сосна 24		IV біом.	146				
106	Сосна 36		IV біом.	147				
107	Сосна 28		IV біом.	148				
108	Сосна 28		IV біом.	149				
109	Сосна 24		V об. сф.	150				
110	Сосна 24		IV біом.	151				
111	Сосна 28		IV біом.	152				

Всього пронумеровано дерев

138 / 170 тридцять вісім / дерев

Нумерацію і перелік провели:

інженер "1/2 Батюко І.Р.

(посада)

(ініціали та прізвище)

інженер 031 Мельниченко А.Р.

(посада)

(ініціали та прізвище)

(посада)

(ініціали та прізвище)

НУМЕРАЦІЙНА ВІДОМІСТЬ ДЕРЕВ,
призначених для вибіркової санітарної рубки
Житомирська область

(Автономна Республіка Крим, область)

ДП Баранівське ЛМГ

(найменування власника лісів, постійного лісокористувача)

Лісництво Бісківське

урочище

квартал № 26

виділ № 26

ділянка

площа 9,7 гектарів

Кількість дерев за породами, штук												
п.п.	Сосна			Бер. н/л								
	ділова	п/діл	дрова	ділова	п/діл	дрова	ділова	п/діл	дрова	ділова	п/діл	дрова
8			3									
12			14									
16			14			2						
20		3	11			2						
Порядковий номер дерева	Порода	Ступінь товщини стовбурів,			Категорія стану дерева, підстава відбору для рубки	Порядковий номер дерева	Порода	Ступінь товщини стовбурів,			Категорія стану дерева, підстава відбору для рубки	
		сантиметрів						сантиметрів				
		ділові	напіл ділові	дрова м				ділові	напіл ділові	дрова м		
1	Сосна		24		V св. сук	36						
2	Сосна		28		V св. сук	37						
3	Сосна 28				IV біом.	38						
4	Сосна 32				IV біом.	39						
5	Сосна 28				IV біом.	40						
6	Сосна 28				IV біом.	41						
7	Сосна		24		IV біом.	42						
8	Сосна 24				IV біом.	43						
9	Сосна 24				IV біом.	44						
10	Сосна 24				IV біом.	45						
11	Сосна 24				IV біом.	46						
12	Сосна		24		IV біом.	47						
13	Сосна 24				IV біом.	48						
14	Сосна 32				IV біом.	49						
15	Сосна 28				IV біом.	50						
16	Сосна 24				IV біом.	51						
17	Сосна 28				V бітробо	52						
18	Сосна 28				IV біом.	53						
19	Сосна		24		V св. сук	54						
20	Сосна 40				IV біом.	55						
21	Сосна		24		IV біом.	56						
22	Сосна		24		IV біом.	57						
23						58						
24						59						
25						60						
26						61						
27						62						
28						63						
29						64						
30						65						
31						66						
32						67						
33						68						
34						69						
35						70						

71						112					
72						113					
73						114					
74						115					
75						116					
76						117					
77						118					
78						119					
79						120					
80						121					
81						122					
82						123					
83						124					
84						125					
85						126					
86						127					
87						128					
88						129					
89						130					
90						131					
91						132					
92						133					
93						134					
94						135					
95						136					
96						137					
97						138					
98						139					
99						140					
100						141					
101						142					
102						143					
103						144					
104						145					
105						146					
106						147					
107						148					
108						149					
109						150					
110						151					
111						152					

Всього пронумеровано дерев

22 (двадцять два) дерева

Нумерацію і перелік провели:

Умислен Р. А. / 2 Ткаченко І. В.

(посада)

(ініціали та прізвище)

Умислен Р. О. / 1 Мельниченко А. Р.

(посада)

(ініціали та прізвище)

(посада)

(ініціали та прізвище)

НУМЕРАЦІЙНА ВІДОМІСТЬ ДЕРЕВ,
призначених для вибіркової санітарної рубки
Житомирська область

(Автономна Республіка Крим, область)

ДП Баранівське ЛМГ

(найменування власника лісів, постійного лісокористувача)

Лісництво

Білівське

урочище

квартал № 38

виділ № 16

ділянка

площа 99 гектарів

D Кількість дерев за породами, штук												
Порядковий номер дерева	Порода	Ступінь товщини стовбурів, сантиметрів			Категорія стану дерева, підстава відбору для рубки	Порядковий номер дерева	Порода	Ступінь товщини стовбурів, сантиметрів			Категорія стану дерева, підстава відбору для рубки	
		ділові	напів ділові	дрова				ділові	напів ділові	дрова		
н 1.3	Сосна	д/дл	п/дл	дрова	д/дл	п/дл	дрова	д/дл	п/дл	дрова	д/дл	п/дл
8												
12				1								
16				1/5								
20		1		1/5								
1	Сосна	32			IV в. д. м.	36						
2	Сосна		40		V св. с. у. к.	37						
3	Сосна	32			IV в. д. м.	38						
4	Сосна	28			IV в. д. м.	39						
5	Сосна	28			IV в. д. м.	40						
6	Сосна			28	V ст. с. у. к.	41						
7	Сосна	32			IV в. д. м.	42						
8	Сосна	28			IV в. д. м.	43						
9	Сосна	28			IV в. д. м.	44						
10	Сосна			24	V с. і. д. м.	45						
11	Сосна	32			IV в. д. м.	46						
12	Сосна	40			IV в. д. м.	47						
13	Сосна	28			IV в. д. м.	48						
14	Сосна	36			IV в. д. м.	49						
15	Сосна			24	IV в. д. м.	50						
16	Сосна		32		V св. с. у. к.	51						
17	Сосна		32		V св. с. у. к.	52						
18						53						
19						54						
20						55						
21						56						
22						57						
23						58						
24						59						
25						60						
26						61						
27						62						
28						63						
29						64						
30						65						
31						66						
32						67						
33						68						
34						69						
35						70						

71						112					
72						113					
73						114					
74						115					
75						116					
76						117					
77						118					
78						119					
79						120					
80						121					
81						122					
82						123					
83						124					
84						125					
85						126					
86						127					
87						128					
88						129					
89						130					
90						131					
91						132					
92						133					
93						134					
94						135					
95						136					
96						137					
97						138					
98						139					
99						140					
100						141					
101						142					
102						143					
103						144					
104						145					
105						146					
106						147					
107						148					
108						149					
109						150					
110						151					
111						152					

Всього пронумеровано дерев 17, (сімнадцять) дерев

Нумерацію і перелік провели:

ім.п. 1/2 Базько Г.В.

(посада)

(ініціали та прізвище)

ім.п. 031 Мельничук А.Р.

(посада)

(ініціали та прізвище)

(посада)

(ініціали та прізвище)

НУМЕРАЦІЙНА ВІДОМІСТЬ ДЕРЕВ,
призначених для вибіркової санітарної рубки
Житомирська область

(Автономна Республіка Крим, область)

ДП Баранівське ЛМГ

(найменування власника лісів, постійного лісокористувача)

Лісництво Биківське

урочище

квартал № 38

виділ № 7

ділянка

площа 23 гектарів

Кількість дерев за породами, штук												
h 1.3	Сосна			Альда								
	ділова	п/діл	дрова	ділова	п/діл	дрова	ділова	п/діл	дрова	ділова	п/діл	п/діл
8						11						
12			11/21			1						
16		1	11/12			1						
20		3	11/12									
Порядковий номер дерева	Порода	Ступінь товщини стовбурів,			Категорія стану дерева, підстава підбору для рубки	Порядковий номер дерева	Порода	Ступінь товщини стовбурів,			Категорія стану дерева, підстава підбору для рубки	
		сантиметрів						сантиметрів				
		ділові	напів ділові	дрова				ділові	напів ділові	дрова		
1	Сосна	32			IV відм.	36	Сосна	28			IV відм.	
2	Сосна	32			IV відм.	37	Сосна	24			V св. сух	
3	Сосна	36			IV відм.	38	Сосна	24			IV відм.	
4	Сосна		24		IV відм.	39	Сосна	24			IV відм.	
5	Сосна	36			IV відм.	40	Сосна	28			IV відм.	
6	Сосна	24			IV відм.	41						
7	Сосна	28			IV відм.	42						
8	Сосна	36			IV відм.	43						
9	Сосна	40			IV відм.	44						
10	Береза			32	не підб.	45						
11	Сосна	28			IV відм.	46						
12	Сосна	28			IV відм.	47						
13	Сосна	40			IV відм.	48						
14	Сосна	36			IV сирян.	49						
15	Сосна	40			IV відм.	50						
16	Сосна	36			IV відм.	51						
17	Сосна	32			IV відм.	52						
18	Сосна	32			IV відм.	53						
19	Сосна	28			IV відм.	54						
20	Сосна	28			IV відм.	55						
21	Сосна	32			IV сирян.	56						
22	Сосна		24		IV відм.	57						
23	Сосна	28			IV відм.	58						
24	Сосна	28			IV сирян.	59						
25	Сосна	36			IV сирян.	60						
26	Сосна	32			IV сирян.	61						
27	Сосна	28			IV відм.	62						
28	Сосна			24	IV св. сух	63						
29	Сосна			24	IV св. сух	64						
30	Сосна	40			IV відм.	65						
31	Сосна	32			IV відм.	66						
32	Сосна	32			IV відм.	67						
33	Сосна	36			IV відм.	68						
34	Сосна			24	IV св. сух	69						
35	Сосна	36			IV відм.	70						

71						112					
72						113					
73						114					
74						115					
75						116					
76						117					
77						118					
78						119					
79						120					
80						121					
81						122					
82						123					
83						124					
84						125					
85						126					
86						127					
87						128					
88						129					
89						130					
90						131					
91						132					
92						133					
93						134					
94						135					
95						136					
96						137					
97						138					
98						139					
99						140					
100						141					
101						142					
102						143					
103						144					
104						145					
105						146					
106						147					
107						148					
108						149					
109						150					
110						151					
111						152					
Всього пронумеровано дерев						40 (сорок) дерев.					
Нумерацію і перелік провели:											
ім.п. № 1/2 Бадіно І.В.											
(посада)						(ініціали та прізвище)					
ім.п. 031 Мельничанко А.Р.											
(посада)						(ініціали та прізвище)					
(посада)						(ініціали та прізвище)					

НУМЕРАЦІЙНА ВІДОМІСТЬ ДЕРЕВ,
призначених для вибіркової санітарної рубки
Житомирська область

(Автономна Республіка Крим, область)

ДП Баранівське ЛІМГ

(найменування власника лісів, постійного лісокористувача)

Лісництво *Бучацьке* урочище

квартал № *44* виділ № *28,1* ділянка площа *100* гектарів

Кількість дерев за породами, штук												
п.п.	Осика			Вішня			Дуб			Осика		
	дерева	п/дп	літня	дерева	п/дп	літня	дерева	п/дп	літня	дерева	п/дп	літня
8									1/1			
12			1/2			1/1			1/5			
16		1/4	1/2	1/2		1/5			1/2			1/2
20	1/4	1/2	1/2			1/5			1/3			1/3
Порядковий номер дерева	Порода	Ступінь товщини стовбурів, сантиметрів			Категорія стану дерева, підстава вибірки для рубки	Порядковий номер дерева	Порода	Ступінь товщини стовбурів, сантиметрів			Категорія стану дерева, підстава вибірки для рубки	
		діаметр	напір діаметр	дров'яні				діаметр	напір діаметр	дров'яні		
1	C	32			IV Вішня	36	C	32			IV Вішня	
2	C	36			IV Вішня	37	C	32			IV Вішня	
3	C	"	24		IV Вішня	38	C	40			IV Вішня	
4	C	36			IV Вішня	39	C	32			IV Вішня	
5	C	36			IV Вішня	40	C	32			IV Вішня	
6	C	40			IV Вішня	41	C	36			IV Вішня	
7	C		24		IV Вішня	42	C	36			IV Вішня	
8	C	28			IV Вішня	43	C	36			IV Вішня	
9	C	28			IV Вішня	44	C	32			IV Вішня	
10	C	36			IV Вішня	45	C	34			IV Вішня	
11	C		40		IV Вішня	46	C		32		V об'єкт	
12	C			32	V об'єкт	47	C	36			IV Вішня	
13	C	28			IV Вішня	48	C	36			IV Вішня	
14	C	36			IV Вішня	49	C	24			IV Вішня	
15	C		24		IV Вішня	50	C	24	24		IV Вішня	
16	C	28			IV Вішня	51	C	24			IV Вішня	
17	C	40			IV Вішня	52	C		32		IV Вішня	
18	C	40			IV Вішня	53	C	32			IV Вішня	
19	C	32			IV Вішня	54	C		32		IV Вішня	
20	C	36			IV Вішня	55	C	28			IV Вішня	
21	C	32			IV Вішня	56	C	28			IV Вішня	
22	C	36			IV Вішня	57	C	32			IV Вішня	
23	C	36			IV Вішня	58	C	36			IV Вішня	
24	C		24		IV Вішня	59	C		24		IV Вішня	
25	C	32			IV Вішня	60	C	28			IV Вішня	
26	C	32			IV Вішня	61	C	32			IV Вішня	
27	C	40			IV Вішня	62	C	28			IV Вішня	
28	C	36			IV Вішня	63	C	36			IV Вішня	
29	C	40			IV Вішня	64	C		44		IV Вішня	
30	C	40			IV Вішня	65	C		24		IV Вішня	
31	C	44			IV Вішня	66	C		32		IV Вішня	
32	C	40			IV Вішня	67	C	40			IV Вішня	
33	C	32			IV Вішня	68	C	32			IV Вішня	
34	C	40			IV Вішня	69	C	28			IV Вішня	
35	C	40			IV Вішня	70	C	28			IV Вішня	

71	C	28			IV Бодяк	112	C	28			IV Бодяк
72	C	40			IV Бодяк	113	C	48			IV Бодяк
73	C	28			IV Бодяк	114	C	28			IV Бодяк
74	C	40			IV Бодяк	115	C		28		V Бодяк
75	C		32		IV Бодяк	116	C	32			IV Бодяк
76	C	40			IV Бодяк	117	C	36			IV Бодяк
77	C	44			IV Бодяк	118	C		52		IV Бодяк
78	C	32			IV Бодяк	119	C	32			IV Бодяк
79	C		32		IV Бодяк	120	C	32			IV Бодяк
80	C	32			IV Бодяк	121	C	28			IV Бодяк
81	C	36			IV Бодяк	122	C		32		IV Бодяк
82	C	32			IV Бодяк	123	C	28			IV Бодяк
83	C	40			IV Бодяк	124	C		40		C Бодяк
84	C	36			IV Бодяк	125	C		48		IV Бодяк
85	C		32		C Бодяк	126	C	40			IV Бодяк
86	C	44			IV Бодяк	127	C	40			IV Бодяк
87	C	28			IV Бодяк	128	C			32	V Бодяк
88	C	24			IV Бодяк	129	C	48			IV Бодяк
89	C	40			IV Бодяк	130	C	36			IV Бодяк
90	C		24		IV Бодяк	131	C	44			IV Бодяк
91	C	36			IV Бодяк	132	C	28			IV Бодяк
92	C		28		IV Бодяк	133	C		36		IV Бодяк
93	C		24		IV Бодяк	134	C		24		IV Бодяк
94	C		28		C Бодяк	135	C	40			IV Бодяк
95	C	40			IV Бодяк	136	C	36			IV Бодяк
96	C	32			IV Бодяк	137	C		32		IV Бодяк
97	C	32			IV Бодяк	138	C	24			IV Бодяк
98	C	32			IV Бодяк	139	C		24		IV Бодяк
99	C		40		IV Бодяк	140	C	36			IV Бодяк
100	C	40			IV Бодяк	141	C	32			IV Бодяк
101	C		36		IV Бодяк	142	C	32			IV Бодяк
102	C	40			IV Бодяк	143	C	36			IV Бодяк
103	C	40			IV Бодяк	144	C	32			IV Бодяк
104	C		24		IV Бодяк	145	C	24			IV Бодяк
105	C		24		C Бодяк	146	C		36		IV Бодяк
106	C		24		V Бодяк	147	C		28		V Бодяк
107	C	24			IV Бодяк	148	C	28			IV Бодяк
108	C		38		IV Бодяк	149	C		28		IV Бодяк
109	C	28			IV Бодяк	150	C	28			IV Бодяк
110	C	32			IV Бодяк	151	C	28			IV Бодяк
111	C		28		IV Бодяк	152	C		28		IV Бодяк

Всього пронумеровано дерев

Нумерацію і перелік провели:

(посада)			(ініціали та прізвище)
(посада)			(ініціали та прізвище)
(посада)			(ініціали та прізвище)

НУМЕРАЦІЙНА ВІДОМІСТЬ ДЕРЕВ,
призначених для вибіркової санітарної рубки

Житомирська область

(Автономна Республіка Крим, область)

ДП Баранівське ЛМГ

(найменування власника лісів, постійного лісокористувача)

Лісництво *Биківське*
квартал № *44* виділ № *28,1*

урочище
ділянка

площа *10,8* гектарів

Порядковий номер дерева	Порода	Ступінь товщини стовбурів,			Категорія стану дерева, підстава відбору для рубки	Порядковий номер дерева	Порода	Ступінь товщини стовбурів,			Категорія стану дерева, підстава відбору для рубки
		сантиметрів						сантиметрів			
		ділові	напівділові	дров'яні				ділові	напівділові	дров'яні	
153	C	32			IV Bigness	193					
154	C		36		IV Bigness	194					
155	C	36			IV Bigness	195					
156	C	28			IV Bigness	196					
157						197					
158						198					
159						199					
160						200					
161						201					
162						202					
163						203					
164						204					
165						205					
166						206					
167						207					
168						208					
169						209					
170						210					
171						211					
172						212					
173						213					
174						214					
175						215					
176						216					
177						217					
178						218					
179						219					
180						220					
181						221					
182						222					
183						223					
184						224					
185						225					
186						226					
187						227					
188						228					
189						229					
190						230					
191						231					
192						232					

233						274					
234						275					
235						276					
236						277					
237						278					
238						279					
239						280					
240						281					
241						282					
242						283					
243						284					
244						285					
245						286					
246						287					
247						288					
248						289					
249						290					
250						291					
251						292					
252						293					
253						294					
254						295					
255						296					
256						297					
257						298					
258						299					
259						300					
260						301					
261						302					
262						303					
263						304					
264						305					
265						306					
266						307					
267						308					
268						309					
269						310					
270						311					
271						312					
272						313					
273						314					

Всього пронумеровано дерев

156 (сто п'ятдесят шість) дерев

Нумерацію і перелік провели:

Пров. інж. 1/2 Абрамов К.О.

(посада)

(підпис)

(ініціали та прізвище)

Інж. 1/2 Бажько І.В.

(посада)

(підпис)

(ініціали та прізвище)

(посада)

(підпис)

(ініціали та прізвище)

НУМЕРАЦІЙНА ВІДОМІСТЬ ДЕРЕВ,
призначених для вибіркової санітарної рубки

Житомирська область

(Автономна Республіка Крим, область)

ДП Баранівське ДЛГ

Лісництво

Гусятинське

(суб'єкт права власності лісу, постійного господарства)

урочище

квартал № 62

видін № 25

лілінка

площа 22,2 гектарів

D	кількість дерев за породами, шт											
	n 1.3		445									
	Порядковий номер дерева	Порода	Ступінь товщини стовбура, сантиметрів			Категорія стану дерева, підстава відбору для рубки	Порядковий номер дерева	Порода	Ступінь товщини стовбура, сантиметрів			Категорія стану дерева, підстава відбору для рубки
			ділові	напів ділові	дров'яні				ділові	напів ділові	дров'яні	
1	C	32			IV B grade	36						
2	C	40			IV B grade	37						
3	C	28			IV B grade	38						
4	C	32			IV B grade	39						
5	C	24			IV B grade	40						
6	C	24			V B grade	41						
7	C	32			IV B grade	42						
8	C	24			IV B grade	43						
9	C	32			IV B grade	44						
10	C				V B grade	45						
11	C				V B grade	46						
12	C	24			V B grade	47						
13	C	24			V B grade	48						
14	C	32			IV B grade	49						
15	C	32			IV B grade	50						
16	C	28			IV B grade	51						
17	C	24			IV B grade	52						
18	C	40			IV B grade	53						
19	C	32			IV B grade	54						
20	C	36			IV B grade	55						
21	C	28			IV B grade	56						
22	C	28			IV B grade	57						
23	C	36			IV B grade	58						
24	C	24			V B grade	59						
25	C	24			V B grade	60						
26	C	36			IV B grade	61						
27	C	32			IV B grade	62						
28	C	24			IV B grade	63						
29	C	32			IV B grade	64						
30	C	36			IV B grade	65						
31	C	28			IV B grade	66						
32						67						
33						68						
34						69						
35						70						

71						112					
72						113					
73						114					
74						115					
75						116					
76						117					
77						118					
78						119					
79						120					
80						121					
81						122					
82						123					
83						124					
84						125					
85						126					
86						127					
87						128					
88						129					
89						130					
90						131					
91						132					
92						133					
93						134					
94						135					
95						136					
96						137					
97						138					
98						139					
99						140					
100						141					
101						142					
102						143					
103						144					
104						145					
105						146					
106						147					
107						148					
108						149					
109						150					
110						151					
111						152					

Всього пронумеровано дерев

31/ тридцять одне дерево

Нумерацію і перелік провели:

іме. ЧЗ Базько Ч.В.

(посада)

(ініціали та прізвище)

іме. ОЗЛ Мельниченко А.Р.

(посада)

(ініціали та прізвище)

(посада)

(ініціали та прізвище)

НУМЕРАЦІЙНА ВІДОМІСТЬ ДЕРЕВ,
призначених для вибіркової санітарної рубки
Житомирська область

(Автономна Республіка Крим, область)

ДП "Баранівське ЛМГ"

(написані власником лісу, постійного лісокористувача)

Лісництво

Биківське

урочище

квартал №

60

виділ №

7

ділянка

№

площа

20

гектарів

Кількість дерев за породами, штук												
№ п.п.	Сосна			Дуб ЧМ			Бер. ЧМ					
	ділова	п/діл	дрова	ділова	п/діл	дрова	ділова	п/діл	дрова	ділова	п/діл	п/діл
8												
12			32									
16		1/6	41			1/1			1/2			
20	1/8	20	31			1/1			1/3			
Порядковий номер дерева	Порода	Ступінь товщини стовбурів.			Категорія стану дерева, підстава вибору для рубки	Порядковий номер дерева	Порода	Ступінь товщини стовбурів.			Категорія стану дерева, підстава вибору для рубки	
		сантиметрів						сантиметрів				
		ділові	напіва ділові	дрова				ділові	напіва ділові	дрова		
1	С	24			IV Bique	36	С	24			IV Bique	
2	С	36			IV Bique	37	С	32			IV Bique	
3	С	24			IV Bique	38	С	28			IV Bique	
4	С	28			IV Bique	39	С	32			IV Bique	
5	С	26			IV Bique	40	С	32			IV Bique	
6	С	24			IV Bique	41	С	28			IV Bique	
7	С	32			IV Bique	42	С	40			IV Bique	
8	С	32			IV Bique	43	С	32			IV Bique	
9	С	24			IV Bique	44	С	32			IV Bique	
10	С		24		IV Bique	45	С	28			IV Bique	
11	С	24			IV Bique	46	С	32			IV Bique	
12	С	28			IV Bique	47	С	48			IV Bique	
13	С	32			IV Bique	48	С	36			IV Bique	
14	С	28			IV Bique	49	С		24		IV Bique	
15	С	32			IV Bique	50	С	36			IV Bique	
16	С		28		IV Bique	51	С		24		IV Bique	
17	С	24			IV Bique	52	С	24			IV Bique	
18	С	36			IV Bique	53	С		24		IV Bique	
19	С	28			IV Bique	54	С		24		IV Bique	
20	С	36			IV Bique	55	С		32		IV Bique	
21	С			28	IV ст. сук.	56	С	28			IV Bique	
22	С			28	IV ст. сук.	57	С			24	IV ст. сук.	
23	С	28			IV Bique	58	С	24			IV Bique	
24	С	24			IV Bique	59	С	40			IV Bique	
25	С		24		IV ст. сук.	60	С			24	IV ст. сук.	
26	С	32			IV Bique	61	С		24		IV ст. сук.	
27	С	28			IV Bique	62	С	28			IV Bique	
28	С	32			IV Bique	63	С	24			IV Bique	
29	С		28		IV ст. сук.	64	С	36			IV Bique	
30	С	24			IV Bique	65	С			24	IV ст. сук.	
31	С	36			IV Bique	66	С	28			IV Bique	
32	С	28			IV Bique	67	С	28			IV Bique	
33	С		24		IV ст. сук.	68	С	32			IV ст. сук.	
34	С	24			IV Bique	69	С			40	IV ст. сук.	
35	С		24		IV Bique	70	С		24		IV ст. сук.	

71						112					
72						113					
73						114					
74						115					
75						116					
76						117					
77						118					
78						119					
79						120					
80						121					
81						122					
82						123					
83						124					
84						125					
85						126					
86						127					
87						128					
88						129					
89						130					
90						131					
91						132					
92						133					
93						134					
94						135					
95						136					
96						137					
97						138					
98						139					
99						140					
100						141					
101						142					
102						143					
103						144					
104						145					
105						146					
106						147					
107						148					
108						149					
109						150					
110						151					
111						152					

Всього пронумеровано дерев

70 (сімдесят) дерев

Нумерацію і перелік провели:

інж. П. Базько І.Б.

(посада)

(ініціали та прізвище)

інж. О.З.А. Мельниченко А.Р.

(посада)

(ініціали та прізвище)

(посада)

(ініціали та прізвище)

НУМЕРАЦІЙНА ВІДОМІСТЬ ДЕРЕВ, призначених для вибіркової санітарної рубки

Лісництво 001

(Автономна Республіка Крим, область)

20 Баранівське ЛМР

(на іменування власника лісів, постійного лісокористувача)

Лісництво *Буківське*

квартал № *07* виділ № *49*

урочище

ділянка

площа *0,9* гектарів

Порядковий номер дерева	Порода	Ступінь товщини стовбурів сантиметри			Категорія стану дерева, підстава відбору для рубки	Порядковий номер дерева	Порода	Ступінь товщини стовбурів сантиметри			Категорія стану дерева, підстава відбору для рубки
		ділові	напів ділові	дров'яні				ділові	напів ділові	дров'яні	
1	<i>Ял</i>	<i>32</i>			<i>V об. сфх</i>	41	<i>Ял</i>	<i>24</i>			<i>IV Бігме.</i>
2	<i>Ял</i>		<i>28</i>		<i>V об. сфх</i>	42					
3	<i>Ял</i>	<i>36</i>			<i>V об. сфх</i>	43					
4	<i>Ял</i>	<i>32</i>			<i>V об. сфх</i>	44					
5	<i>Ял</i>	<i>32</i>			<i>V об. сфх</i>	45					
6	<i>Ял</i>		<i>24</i>		<i>V об. сфх</i>	46					
7	<i>Ял</i>		<i>24</i>		<i>V об. сфх</i>	47					
8	<i>Ял</i>	<i>24</i>			<i>V об. сфх</i>	48					
9	<i>Ял</i>		<i>24</i>		<i>V об. сфх</i>	49					
10	<i>Ял</i>		<i>24</i>		<i>V об. сфх</i>	50					
11	<i>Ял</i>	<i>28</i>			<i>V об. сфх</i>	51					
12	<i>Ял</i>	<i>32</i>			<i>V об. сфх</i>	52					
13	<i>Ял</i>	<i>32</i>			<i>V об. сфх</i>	53					
14	<i>Ял</i>	<i>24</i>			<i>V об. сфх</i>	54					
15	<i>Ял</i>	<i>32</i>			<i>V об. сфх</i>	55					
16	<i>Ял</i>	<i>24</i>			<i>V об. сфх</i>	56					
17	<i>Ял</i>	<i>28</i>			<i>V об. сфх</i>	57					
18	<i>Ял</i>	<i>28</i>			<i>V об. сфх</i>	58					
19	<i>Ял</i>	<i>28</i>			<i>V об. сфх</i>	59					
20	<i>Ял</i>	<i>32</i>			<i>V об. сфх</i>	60					
21	<i>Ял</i>	<i>28</i>			<i>V об. сфх</i>	61					
22	<i>Ял</i>	<i>28</i>			<i>V об. сфх</i>	62					
23	<i>Ял</i>	<i>32</i>			<i>V об. сфх</i>	63					
24	<i>Ял</i>	<i>28</i>			<i>V об. сфх</i>	64					
25	<i>Ял</i>	<i>32</i>			<i>V об. сфх</i>	65					
26	<i>Ял</i>		<i>24</i>		<i>V об. сфх</i>	66					
27	<i>Ял</i>	<i>24</i>			<i>V об. сфх</i>	67					
28	<i>Ял</i>	<i>28</i>			<i>V об. сфх</i>	68					
29	<i>Ял</i>		<i>24</i>		<i>V об. сфх</i>	69					
30	<i>Ял</i>	<i>36</i>			<i>V об. сфх</i>	70					
31	<i>Ял</i>	<i>40</i>			<i>V об. сфх</i>	71					
32	<i>Ял</i>	<i>32</i>			<i>V об. сфх</i>	72					
33	<i>Ял</i>	<i>28</i>			<i>V об. сфх</i>	73					
34	<i>Ял</i>	<i>24</i>			<i>V об. сфх</i>	74					
35	<i>Ял</i>	<i>32</i>			<i>IV Бігме.</i>	75					
36	<i>Ял</i>	<i>36</i>			<i>IV Бігме.</i>	76					
37	<i>Ял</i>	<i>28</i>			<i>IV Бігме.</i>	77					
38	<i>Ял</i>	<i>28</i>			<i>IV Бігме.</i>	78					
39	<i>Ял</i>	<i>36</i>			<i>IV Бігме.</i>	79					
40	<i>Ял</i>		<i>24</i>		<i>V об. сфх.</i>	80					

81					122				
82					123				
83					124				
84					125				
85					126				
86					127				
87					128				
88					129				
89					130				
90					131				
91					132				
92					133				
93					134				
94					135				
95					136				
96					137				
97					138				
98					139				
99					140				
100					141				
101					142				
102					143				
103					144				
104					145				
105					146				
106					147				
107					148				
108					149				
109					150				
110					151				
111					152				
112					153				
113					154				
114					155				
115					156				
116					157				
117					158				
118					159				
119					160				
120					161				
121					162				

Всього пронумеровано дерев

49 (сорок одне) дерево

Нумерацію і перелік провели:

ім.е. 1/2 Бонько І.В.

(посада)

(підпис)

(ініціали та прізвище)

ім.е. ОЗЛ Нельницько А.Р.

(посада)

(підпис)

(ініціали та прізвище)

(посада)

(підпис)

(ініціали та прізвище)

НУМЕРАЦІЙНА ВІДОМІСТЬ ДЕРЕВ,
призначених для вибіркової санітарної рубки
Житомирська область

(Автономна Республіка Крим, область)

ДП Біранівське ЛМГ

(назва лісництва і ділянки, вид, постійного лісорозпорядку)

Лісництво

Біківське

урочище

квартал №

43

виділ №

12

ділянка

№

площа

39

гектарів

Кількість дерев за породами, штук												
№	Сосна			Бер. 4/1			Дуб					
	ділова	п/діл	дрова	ділова	п/діл	дрова	ділова	п/діл	дрова	ділова	п/діл	п/діл
8									1:5			
12			21									
16		7/8	30			1/3						
20		1/12	31			1/4						
Головий номер дерева	Порода	Ступінь товщини стовбурів.			Категорія стану дерева, підстава вибору для рубки	Порядковий номер дерева	Порода	Ступінь товщини стовбурів.			Категорія стану дерева, підстава вибору для рубки	
		сантиметрів						сантиметрів				
		ділові	напіл ділові	дрова м				ділові	напіл ділові	дрова м		
1	C	28			IV Бігун.	36	C			24	IV ст. сук	
2	C	24			IV Бігун.	37	C	24			IV Бігун.	
3	C	28			IV Бігун.	38	C		28		IV ст. сук	
4	C	28			IV Бігун.	39	C	40			IV Бігун.	
5	C	36			IV Бігун.	40	C	28			IV Бігун.	
6	C	24			IV Бігун.	41	C	32			IV Бігун.	
7	C	36			IV Бігун.	42	C	40			IV Бігун.	
8	C	24			IV Бігун.	43	C	32			IV Бігун.	
9	C	40			IV Бігун.	44	C	32			IV Бігун.	
10	C	32			IV Бігун.	45	C	32			IV Бігун.	
11	C		32		IV Бігун.	46	C	32			IV Бігун.	
12	C	36			IV Бігун.	47	C	40			IV Бігун.	
13	C	28			IV Бігун.	48	C	36			IV Бігун.	
14	C	36			IV Бігун.	49	C	40			IV Бігун.	
15	C	32			IV Бігун.	50	C		4		IV ст. сук	
16	C	24			IV Бігун.	51	C	24			IV Бігун.	
17	C		28		IV ст. сук	52	C	36			IV Бігун.	
18	C		24		IV ст. сук	53	C	24			IV Бігун.	
19	C		32		IV ст. сук	54	C	32			IV Бігун.	
20	C	28			IV ст. сук	55	C	24			IV Бігун.	
21	C	28			IV ст. сук	56	C		24		IV ст. сук	
22	C	28	28		IV ст. сук	57	C		24		IV ст. сук	
23	C		24		IV ст. сук	58	C	24			IV Бігун.	
24	C	24			IV Бігун.	59	C	38			IV Бігун.	
25	C	28			IV ст. сук	60	C	38			IV Бігун.	
26	C		28		IV ст. сук	61	C	28			IV Бігун.	
27	C		24		IV ст. сук	62	C	30			IV Бігун.	
28	C	28			IV Бігун.	63	C	28			IV Бігун.	
29	C	36			IV Бігун.	64	C	24			IV Бігун.	
30	C	48			IV Бігун.	65	C	28			IV Бігун.	
31	C	40			IV Бігун.	66	C	32			IV Бігун.	
32	C		28		IV ст. сук	67	C		24		IV ст. сук	
33	C		28		IV ст. сук	68	C	28			IV Бігун.	
34	C		24		IV ст. сук	69	C	40			IV Бігун.	
35	C	32			IV Бігун.	70	C	24			IV Бігун.	

71	C	24		1/2 Вигн.	112				
72	C	32		1/2 Вигн.	113				
73	C	36		1/2 Вигн.	114				
74	C	32		1/2 Вигн.	115				
75	C	24	24	1/2 Вигн.	116				
76	C	24		1/2 Вигн.	117				
77	C	36		1/2 Вигн.	118				
78	C	32		1/2 Вигн.	119				
79	C	24		1/2 Вигн.	120				
80	C	28		1/2 Вигн.	121				
81	C	24		1/2 Вигн.	122				
82					123				
83					124				
84					125				
85					126				
86					127				
87					128				
88					129				
89					130				
90					131				
91					132				
92					133				
93					134				
94					135				
95					136				
96					137				
97					138				
98					139				
99					140				
100					141				
101					142				
102					143				
103					144				
104					145				
105					146				
106					147				
107					148				
108					149				
109					150				
110					151				
111					152				

Всього пронумеровано дерев

81 / Всімдесят одне дерево

Нумерацію і перелік провели:

Ім'я. П. Р. Бажко Ю. В.

(посада)

(ініціали та прізвище)

Ім'я. О. В. Мельниченко А. Р.

(посада)

(ініціали та прізвище)

(посада)

(ініціали та прізвище)

НУМЕРАЦІЙНА ВІДОМІСТЬ ДЕРЕВ, призначених для вибіркової санітарної рубки

Ялівець

(Автономна Республіка Крим, область)

ДП Баранівське ЛМГ

(найменування власника лісів, постійного лісокористувача)

Лісництво

квартал № *73*

виділ № *4*

урочище

ділянка

площа *1,1*

гектарів

Порядковий номер дерева	Порода	Ступінь товщини стовбурів сантиметри			Категорія стану дерева, підстава відбору для рубки	Порядковий номер дерева	Порода	Ступінь товщини стовбурів сантиметри			Категорія стану дерева, підстава відбору для рубки
		ділові	напів ділові	дро- в'яні				ділові	напів ділові	дро- в'яні	
1	C	32			IV Bique	41					
2	C	24			IV Bique	42					
3	C	28			IV Bique	43					
4	C	36			IV Bique	44					
5	C	36			IV серяно.	45					
6	C	28			IV Bique	46					
7	C	24			IV Bique	47					
8	C	28			IV Bique	48					
9	C	32			IV Bique	49					
10	C	24			IV Bique	50					
11	C		32		IV Bique	51					
12	C	28			IV Bique	52					
13	C	28			IV Bique	53					
14	C		24		IV Bique	54					
15	C	28			IV Bique	55					
16	C	32			IV Bique	56					
17	C	32			IV Bique	57					
18	C		24		IV Bique	58					
19	C	24			IV Bique	59					
20	C	28			IV Bique	60					
21	C	32			IV Bique	61					
22						62					
23						63					
24						64					
25						65					
26						66					
27						67					
28						68					
29						69					
30						70					
31						71					
32						72					
33						73					
34						74					
35						75					
36						76					
37						77					
38						78					
39						79					
40						80					

81						122					
82						123					
83						124					
84						125					
85						126					
86						127					
87						128					
88						129					
89						130					
90						131					
91						132					
92						133					
93						134					
94						135					
95						136					
96						137					
97						138					
98						139					
99						140					
100						141					
101						142					
102						143					
103						144					
104						145					
105						146					
106						147					
107						148					
108						149					
109						150					
110						151					
111						152					
112						153					
113						154					
114						155					
115						156					
116						157					
117						158					
118						159					
119						160					
120						161					
121						162					

Всього пронумеровано дерев

21 (двадцять одне) дерев

Нумерацію і перелік провели:

інж. М. В. Бонько Ч. В.

(посада)

(підпис)

(ініціали та прізвище)

інж. О. В. Мельниченко А. Р.

(посада)

(підпис)

(ініціали та прізвище)

(посада)

(підпис)

(ініціали та прізвище)

71						112					
72						113					
73						114					
74						115					
75						116					
76						117					
77						118					
78						119					
79						120					
80						121					
81						122					
82						123					
83						124					
84						125					
85						126					
86						127					
87						128					
88						129					
89						130					
90						131					
91						132					
92						133					
93						134					
94						135					
95						136					
96						137					
97						138					
98						139					
99						140					
100						141					
101						142					
102						143					
103						144					
104						145					
105						146					
106						147					
107						148					
108						149					
109						150					
110						151					
111						152					

Всього пронумеровано дерев

25 (двадцять п'ять) дерев

Нумерацію і перелік провели:

інж. № Базько І.В.

(посада)

(ініціали та прізвище)

інж. О.В. Мельниченко А.Р.

(посада)

(ініціали та прізвище)

(посада)

(ініціали та прізвище)

НУМЕРАЦІЙНА ВІДОМІСТЬ ДЕРЕВ,
призначених для вибіркової санітарної рубки
Житомирська область

(Автономна Республіка Крим, область)

ДП Баранівське ЛМГ

(значення вказані в таблиці після розрахунку площі лісу)

Лісництво Білівське урочище
квартал № 74 виділ № 56 ділянка 0,5 гектарів

Кількість дерев за породами, штук												
п/п	Сосна											
	ділова	п/діл	дрова	ділова	п/діл	дрова	ділова	п/діл	дрова	ділова	п/діл	п/діл
8												
12			1:15									
16			1:14									
20		1:3	1:10									
Порядковий номер дерева	Порода	Ступінь товщини стовбурів,			Категорія стану дерева, підстава вибору для рубки	Порядковий номер дерева	Порода	Ступінь товщини стовбурів,			Категорія стану дерева, підстава вибору для рубки	
		сантиметрів						сантиметрів				
		ділові	напів ділові	дров'яні				ділові	напів ділові	дров'яні		
1	С	28			IV Вигн.	36						
2	С		24		IV Вигн.	37						
3	С	28			IV Вигн.	38						
4	С	24			IV Вигн.	39						
5	С	24			IV Вигн.	40						
6	С	28			IV Вигн.	41						
7	С	32			IV Вигн.	42						
8	С	24			IV Вигн.	43						
9	С	24			IV Вигн.	44						
10	С	24			IV Вигн.	45						
11	С	24			IV Вигн.	46						
12	С	28			IV Вигн.	47						
13	С					48						
14						49						
15						50						
16						51						
17						52						
18						53						
19						54						
20						55						
21						56						
22						57						
23						58						
24						59						
25						60						
26						61						
27						62						
28						63						
29						64						
30						65						
31						66						
32						67						
33						68						
34						69						
35						70						

71						112					
72						113					
73						114					
74						115					
75						116					
76						117					
77						118					
78						119					
79						120					
80						121					
81						122					
82						123					
83						124					
84						125					
85						126					
86						127					
87						128					
88						129					
89						130					
90						131					
91						132					
92						133					
93						134					
94						135					
95						136					
96						137					
97						138					
98						139					
99						140					
100						141					
101						142					
102						143					
103						144					
104						145					
105						146					
106						147					
107						148					
108						149					
109						150					
110						151					
111						152					

Всього пронумеровано дерев

12 (дванадцять) дерев

Нумерацію і перелік провели:

(посада)	ім. А. Г.					(ініціали та прізвище)
(посада)	ім. О. З. А.					(ініціали та прізвище)
(посада)						(ініціали та прізвище)

71	C	32		I ✓ Bique	112	C	24	I ✓ Bique
72	C	36		II ✓ Bique	113	C	24	II ✓ Bique
73	C	39		III ✓ Bique	114	C	44	III ✓ Bique
74	C	36		IV ✓ Bique	115	C	32	IV ✓ Bique
75	C		24	IV ✓ Bique	116	C	24	IV ✓ Bique
76	C	36		IV ✓ Bique	117	C	24	IV ✓ Bique
77	C	36		IV ✓ Bique	118	C	36	IV ✓ Bique
78	C	38		I ✓ Bique	119	C		24 I ст. сук
79	C	38		II ✓ Bique	120	C		24 I ст. сук
80	C	34		III ✓ Bique	121	C	28	✓ об. сук
81	C	40		IV ✓ Bique	122	C	24	✓ об. сук
82	C	40		I ✓ Bique	123	C	44	II ✓ Bique
83	C	28		II ✓ Bique	124	C	28	✓ об. сук
84	C		24	III ✓ Bique	125	C		24 I ст. сук
85	C	32		IV ✓ Bique	126	C	24	✓ об. сук
86	C	32		IV ✓ Bique	127	C	28	✓ об. сук
87	БОЧА		36	I ст. сук	128	C	32	I ✓ Bique
88	C	36		II ✓ Bique	129	C	36	II ✓ Bique
89	C	36		III ✓ Bique	130	C	28	✓ об. сук
90	C		32	IV ✓ Bique	131	C	24	III ✓ Bique
91	C	40		I ✓ Bique	132	C	32	IV ✓ Bique
92	C	32		II ✓ Bique	133	C		
93	C	28		III ✓ Bique	134			
94	C	36		IV ✓ Bique	135			
95	C	28		IV ✓ Bique	136			
96	C		28	✓ об. сук	137			
97	C	28		II ✓ Bique	138			
98	C	40		III ✓ Bique	139			
99	C	48		IV ✓ Bique	140			
100	C		24	I ст. сук	141			
101	C	40		II ✓ Bique	142			
102	C		36	III ст. сук	143			
103	C		28	✓ об. сук	144			
104	C	40		IV ✓ Bique	145			
105	C		28	✓ об. сук	146			
106	C		24	✓ об. сук	147			
107	C	28		I ✓ Bique	148			
108	C	32		II ✓ Bique	149			
109	C	24		III ✓ Bique	150			
110	C	24		IV ✓ Bique	151			
111	C		28	✓ об. сук	152			

Всього пронумеровано дерев

152 (сто тридцять два) дерева

Нумерацію і перелік провели:

Адреса) 111					Безменко І.В.	(ініціали та прізвище)
111 (посада) 0 9 1					Демченко А.Д.	(ініціали та прізвище)
(посада)						(ініціали та прізвище)

НУМЕРАЦІЙНА ВІДОМІСТЬ ДЕРЕВ,
призначених для вибіркової санітарної рубки

Житомирська область

(Автономна Республіка Крим, область)

ДП Баранівське ЛМГ

(найменування власника лісів, постійного лісокористувача)

Лісництво Биківське

урочище

квартал № 77

виділ № 39

ділянка

площа 5,7 гектарів

Кількість дерев за породами, штук												
п.п.	Сосна			Ялина			Береза м/л					
	ділова	п/діл	дрова	ділова	п/діл	дрова	ділова	п/діл	дрова	ділова	п/діл	п/діл
8												
12			1/4			2						
16			21			1						
20		33	11/30			1/3						
Порядковий номер дерева	Порода	Ступінь товщини стовбурів,			Категорія стану дерева, підстава відбору для рубки	Порядковий номер дерева	Порода	Ступінь товщини стовбурів,			Категорія стану дерева, підстава відбору для рубки	
		сантиметрів						сантиметрів				
		ділові	напіл ділові	дрова				ділові	напіл ділові	дрова		
1	ЯЛ		24		V об. сфр	36	С		24		V об. сфр.	
2	С		28		V об. сфр	37	С		28		V об. сфр	
3	С		32		V об. сфр	38	С	24			IV Вигледає	
4	Д			28	меліквіз	39	С	24			IV Вигледає	
5	В			32	меліквіз	40	С		24		V об. сфр	
6	В			32	меліквіз	41	С	28			IV Вигледає	
7	В			40	меліквіз	42	С	28			IV Вигледає	
8	С	40			IV Вигледає	43	С	32			IV Вигледає	
9	С	24			IV Вигледає	44	С	32			IV Вигледає	
10	С		24		V об. сфр	45	С		28		V об. сфр	
11	С	36			IV Вигледає	46	С	28			IV Вигледає	
12	С	28			IV Вигледає	47	С		28		V об. сфр	
13	С		24		V об. сфр	48	С		28		V об. сфр	
14	С	32			IV Вигледає	49	С		28		V об. сфр	
15	В			48	меліквіз	50	С		24		V об. сфр	
16	С	28			IV Вигледає	51	С	28			IV Вигледає	
17	С	36			IV Вигледає	52	С	24			IV Вигледає	
18	С	24			IV Вигледає	53	С		32		V об. сфр	
19	С	24			IV Вигледає	54	С	24			IV Вигледає	
20	С		28		V об. сфр	55	С		28		V об. сфр	
21	С	36			IV Вигледає	56	С	32			IV Вигледає	
22	С	32			IV Вигледає	57	С			24	VI ст. сфр	
23	С	28			IV Вигледає	58	С	28			IV Вигледає	
24	С	28			IV Вигледає	59	С		28		V об. сфр	
25	С	24			IV Вигледає	60	С		28		V об. сфр	
26	С		28		V об. сфр	61	С		28		V об. сфр	
27	С		24		V об. сфр	62	С	28			IV Вигледає	
28	С	28			IV Вигледає	63	С		24		V об. сфр	
29	С	36			IV Вигледає	64	С		40		V об. сфр	
30	С	24			IV Вигледає	65	С	24			IV Вигледає	
31	С	24			IV Вигледає	66	С	24			IV Вигледає	
32	С	40			IV Вигледає	67	С	24			IV Вигледає	
33	С	28			IV Вигледає	68	С	44			IV Вигледає	
34	С	24			IV Вигледає	69	С	32			IV Вигледає	
35	С	28			IV Вигледає	70	С		32		V об. сфр	

71	C	32		IV Вигмер	112	C	24	V об. сфр
72	C	36		IV Вигмер	113	C	28	IV Вигмер
73	C	24		IV Вигмер	114	Я1	36	V об. сфр
74	C	24		IV Вигмер	115	Д	28	VI ст. сфр
75	C		28	V об. сфр	116			
76	C	40		IV Вигмер	117			
77	C		28	V об. сфр	118			
78	C	24		IV Вигмер	119			
79	C	24		IV Вигмер	120			
80	C	24		IV Вигмер	121			
81	C		28	V об. сфр	122			
82	C		28	V об. сфр	123			
83	C		24	V об. сфр	124			
84	C		24	V об. сфр	125			
85	C		28	V об. сфр	126			
86	C		24	V об. сфр	127			
87	C		36	V об. сфр	128			
88	C		32	V об. сфр	129			
89	C		24	V об. сфр	130			
90	Я1		24	V об. сфр	131			
91	C		24	V об. сфр	132			
92	C	32		IV Вигмер	133			
93	C	28		IV Вигмер	134			
94	Я1	28		IV Вигмер	135			
95	C	24		IV Вигмер	136			
96	C	24		IV Вигмер	137			
97	C		24	V об. сфр	138			
98	C	28		IV Вигмер	139			
99	C	32		IV Вигмер	140			
100	C	24		IV Вигмер	141			
101	C	28		IV Вигмер	142			
102	Д		28	IV Вигмер	143			
103	C		28	V об. сфр	144			
104	C	24		IV Вигмер	145			
105	C		32	V об. сфр	146			
106	C		24	V об. сфр	147			
107	C		24	V об. сфр	148			
108	C		24	V об. сфр	149			
109	C		36	V об. сфр	150			
110	Я1		24	VI ст. сфр	151			
111	C		32	V об. сфр	152			

Всього пронумеровано дерев 115/сто п'ятнадцять/дерев

Нумерацію і перелік провели:

Провідник Іншмер К17	Я1	Длошов К О
(посада)		(ініціали та прізвище)
Іншмер К17	Я1	Милихський В С
(посада)		(ініціали та прізвище)
Іншмер К12	Я1	Борисов Г. В
(посада)		(ініціали та прізвище)

НУМЕРАЦІЙНА ВІДОМІСТЬ ДЕРЕВ,
призначених для вибіркової санітарної рубки

Житомирська область

(Автономна Республіка Крим, область)

ДП Баранівське ЛМГ

(найменування власника лісів, постійного лісокористувача)

Лісництво Білівське

урочище

квартал № 82 виділ № 7

ділянка

площа 3,5 гектарів

Кількість дерев за породами, штук												
n 1.3	Сосна			Береза 1/1			Дуб			Вішня 1/2		
	ділова	п/діл	дрова	ділова	п/діл	дрова	ділова	п/діл	дрова	ділова	п/діл	п/діл
8									3			
12			7						1			1
16			11			3			1			2
20	1	2	14			3						1
Порядковий номер дерева	Порода	Ступінь товщини стовбурів,			Категорія стану дерева, підстава відбору для рубки	Порядковий номер дерева	Порода	Ступінь товщини стовбурів,			Категорія стану дерева, підстава відбору для рубки	
		сантиметрів						сантиметрів				
		ділові	напів ділові	дрова				ділові	напів ділові	дрова		
		І	ІІ	ІІІ				І	ІІ	ІІІ		
1	C	32			IV білий	36	C	32			V об. сфр	
2	C	40			IV білий	37	C	36			V об. сфр	
3	C	32			IV білий	38	C	40			IV білий	
4	C	36			IV білий	39	C	36			IV білий	
5	C	40			IV білий	40	C	24			IV білий	
6	C	48			IV білий	41	C	40			IV білий	
7	C	36			IV білий	42	C	32			IV білий	
8	C	36			IV білий	43	C	36			IV білий	
9	C			24	IV білий	44	C	32			IV білий	
10	C	40			IV білий	45	C	28			V об. сфр	
11	C	44			IV білий	46	C	32			IV білий	
12	C	32			IV білий	47	C	36			IV білий	
13	C		32		IV білий	48	C	48			V об. сфр	
14	C	36			IV білий	49	C	32			V об. сфр	
15	C	36			IV білий	50	C	40			V об. сфр	
16	C	36			IV білий	51	C	24			V об. сфр	
17	C			24	V об. сфр	52	C	32			V об. сфр	
18	C	32			IV білий	53	C	40			V об. сфр	
19	C			24	V об. сфр	54	C	36			V об. сфр	
20	C	32			IV білий	55	C	28			V об. сфр	
21	C	36			IV білий	56	C	32			V об. сфр	
22	C		24		IV білий	57	C	32			V об. сфр	
23	C	36			IV білий	58	C	40			V об. сфр	
24	C	40			IV білий	59	C	28			V об. сфр	
25	C	40			IV білий	60	C		24		V об. сфр	
26	C	28			V об. сфр	61	C	28			V об. сфр	
27	C	32			V об. сфр	62	C	28			V об. сфр	
28	C	32			IV білий	63	C		24		V об. сфр	
29	C	28			IV білий	64	C	24			V об. сфр	
30	C	36			V об. сфр	65	C	28			V об. сфр	
31	C	28			IV білий	66	C	36			V об. сфр	
32	C	48			IV білий	67	C	24			V об. сфр	
33	C		40		V об. сфр	68	C	36			V об. сфр	
34	C	32			V об. сфр	69	C	32			V об. сфр	
35	C		32		IV білий	70	C	28			V об. сфр	

71	C		32		V cb. cyp	112					
72	C		28		V cb. cyp	113					
73	C		24		V cb. cyp	114					
74	C	28			V cb. cyp	115					
75	C	32			V Bique	116					
76	C		28		V cb. cyp	117					
77	C		48		V Bique	118					
78	C		28		V cb. cyp	119					
79	C		24		V cb. cyp	120					
80	C	28			V Bique	121					
81	C		32		V cb. cyp	122					
82	C		40		V cb. cyp	123					
83	C	40			V Bique	124					
84	C	48			V Bique	125					
85	C		48		V cb. cyp	126					
86	C		44		V cb. cyp	127					
87	C	44			V Bique	128					
88	C	28			V Bique	129					
89						130					
90						131					
91						132					
92						133					
93						134					
94						135					
95						136					
96						137					
97						138					
98						139					
99						140					
100						141					
101						142					
102						143					
103						144					
104						145					
105						146					
106						147					
107						148					
108						149					
109						150					
110						151					
111						152					

Всього пронумеровано дерев

88 / вісімдесят вісім / дерев

Нумерацію і перелік провели:

пр. інж. Л. Г.

Абрамов К. О.

(посада)

(ініціали та прізвище)

інж. Л. Г.

Базюк Ю. В.

(посада)

(ініціали та прізвище)

(посада)

(ініціали та прізвище)

НУМЕРАЦІЙНА ВІДОМІСТЬ ДЕРЕВ,
призначених для вибіркової санітарної рубки
Житомирська область

(Автономна Республіка Крим, область)

ДП Баранівське ЛМГ

(найменування власника лісів, постійного лісокористувача)

Лісництво Білівське

урочище

квартал № 88

виділ № 9

ділянка

площа 5,2 гектарів

Кількість дерева за породами, штук													
D h 1.3	Сосна			Дуб м/л			Береза м/л			Алех			
	ділова	п/діл	дрова	ділова	п/діл	дрова	ділова	п/діл	дрова	ділова	п/діл	п/діл	
8												/3	
12			/1									/1	
16			/15			/3			/3			/1	
20		/10	/15			/4			/5			/1	
Порядковий номер дерева	Порода	Ступінь товщини стовбурів, сантиметрів				Категорія стану дерева, підстава відбору для рубки	Порядковий номер дерева	Порода	Ступінь товщини стовбурів, сантиметрів				Категорія стану дерева, підстава відбору для рубки
		сантиметрів							сантиметрів				
		ділові	напіва ділові	дрова	м				ділові	напіва ділові	дрова	м	
1	Алех		28			V св. сфх	36	Сосна	32			V св. сфх	
2	Сосна		32			V св. сфх	37	Сосна	40			V св. сфх	
3	Сосна	40				V св. сфх	38	Сосна	24			V св. сфх	
4	Сосна	24				IV бігме	39	Сосна	32			IV бігме	
5	Сосна	32				IV бігме	40	Сосна	28			V св. сфх	
6	Сосна	40				IV бігме	41	Сосна	28			V св. сфх	
7	Сосна	40				IV бігме	42	Сосна	40			IV бігме	
8	Сосна	36				IV бігме	43	Сосна	32			IV бігме	
9	Сосна	48				IV бігме	44	Сосна	32			IV бігме	
10	Сосна	40				V бігме	45	Сосна	24			V св. сфх	
11	Сосна	36				IV бігме	46	Сосна	40			V св. сфх	
12	Сосна	32				IV бігме	47	Сосна	28			IV св. сфх	
13	Сосна		40			IV св. сфх	48	Сосна	28			IV бігме	
14	Сосна		28			IV бігме	49	Сосна		24		V немікв	
15	Сосна	36				IV бігме	50	Сосна	24			V св. сфх	
16	Сосна	40				IV бігме	51	Сосна	40			IV бігме	
17	Сосна		36			V св. сфх	52	Сосна	28			IV бігме	
18	Алех			48		V св. сфх	53	Береза		32		V немікв	
19	Сосна		24			IV бігме	54	Сосна	32			V св. сфх	
20	Сосна			44		V немікв	55	Сосна	40			V св. сфх	
21	Сосна			36		V немікв	56	Сосна	28			IV бігме	
22	Сосна		28			V св. сфх	57	Сосна	24			IV бігме	
23	Сосна			32		V немікв	58	Сосна	36			IV бігме	
24	Сосна		32			V св. сфх	59	Сосна	36			V св. сфх	
25	Сосна			28		V немікв	60	Сосна	32			IV бігме	
26	Сосна		28			V св. сфх	61	Сосна	28			V св. сфх	
27	Сосна			40		V немікв	62	Сосна		24		IV бігме	
28	Сосна		32			V св. сфх	63	Сосна	32			IV бігме	
29	Сосна		36			V св. сфх	64	Сосна		28		V св. сфх	
30	Сосна		24			V св. сфх	65	Сосна		32		V св. сфх	
31	Сосна	36				IV бігме	66	Сосна	28			IV бігме	
32	Сосна		36			V св. сфх	67	Сосна	32			V св. сфх	
33	Сосна		48			V св. сфх	68	Сосна		48		IV бігме	
34	Сосна		24			V св. сфх	69	Сосна	44			IV бігме	
35	Сосна	36				IV св. сфх	70	Сосна		28		V св. сфх	

71	Серед 28			IV Вигук	112				
72					113				
73					114				
74					115				
75					116				
76					117				
77					118				
78					119				
79					120				
80					121				
81					122				
82					123				
83					124				
84					125				
85					126				
86					127				
87					128				
88					129				
89					130				
90					131				
91					132				
92					133				
93					134				
94					135				
95					136				
96					137				
97					138				
98					139				
99					140				
100					141				
101					142				
102					143				
103					144				
104					145				
105					146				
106					147				
107					148				
108					149				
109					150				
110					151				
111					152				
Всього пронумеровано дерев					21 (сімдесят один) дерево				
Нумерацію і перелік провели:									
проб. інж. 1/2					8 Горанов К. О.				
(посада)					(ініціали та прізвище)				
інж. 1/2					Бажко Ч. В.				
(посада)					(ініціали та прізвище)				
(посада)					(ініціали та прізвище)				

НУМЕРАЦІЙНА ВІДОМІСТЬ ДЕРЕВ,
призначених для вибіркової санітарної рубки

Житомирська область

(Автономна Республіка Крим, область)

ДП Баранівське ЛМГ

(найменування власника лісів, постійного лісокористувача)

Лісництво <u>Биківське</u>				урочище		ділянка		площа <u>8,5</u>		гектарів	
квартал № <u>88</u>		виділ № <u>16</u>									
Порядковий номер дерева	Порода	Ступінь товщини стовбурів, сантиметрів			Категорія стану дерева, підстава відбору для рубки	Порядковий номер дерева	Порода	Ступінь товщини стовбурів, сантиметрів			Категорія стану дерева, підстава відбору для рубки
		ділові	напів ділові	дров'яні				ділові	напів ділові	дров'яні	
1	Сосна		36		4 відмиш	41	Сосна			24	6 ст. сфх
2	Сосна	28			4 відмиш	42	Сосна			24	6 ст. сфх
3	Сосна	40			4 відмиш	43	Сосна			24	6 ст. сфх
4	Сосна		28		4 відмиш	44	Сосна		24		5 об. сфх
5	Сосна		24		5 об. сфх	45	Сосна		24		6 ст. сфх
6	Сосна		32		6 ст. сфх	46	Сосна		24		6 ст. сфх
7	Сосна			32	6 ст. сфх	47	Сосна		24		5 об. сфх
8	Сосна			24	6 ст. сфх	48	Сосна			24	6 ст. сфх
9	Сосна	28			4 відмиш	49	Сосна		28		5 об. сфх
10	Сосна		28		5 об. сфх	50	Сосна	32			4 відмиш
11	Сосна	28			5 об. сфх	51	Сосна	24			4 відмиш
12	Сосна			24	6 ст. сфх	52	Сосна	32			4 відмиш
13	Сосна		28		6 ст. сфх	53	Сосна		24		5 об. сфх
14	Сосна	24			4 відмиш	54	Сосна		24		6 ст. сфх
15	Сосна		24		5 об. сфх	55	Сосна	32			4 відмиш
16	Сосна		24		4 відмиш	56	Сосна	28			4 відмиш
17	Сосна	24			4 відмиш	57	Сосна	36			4 відмиш
18	Сосна	28			4 відмиш	58	Сосна	28			5 об. сфх
19	Сосна	28			4 відмиш	59	Сосна		24		5 об. сфх
20	Сосна		24		5 об. сфх	60	Сосна	36			4 відмиш
21	Сосна	28			5 об. сфх	61	Сосна	32			4 відмиш
22	Сосна		28		4 відмиш	62	Сосна	32			4 відмиш
23	Сосна	28			4 відмиш	63	Сосна	28			5 об. сфх
24	Сосна	28			4 відмиш	64	Сосна	28			4 відмиш
25	Сосна	32			4 відмиш	65	Сосна	32			5 об. сфх
26	Сосна	28			5 об. сфх	66	Сосна	32			4 відмиш
27	Сосна		24		5 об. сфх	67	Сосна	28			4 відмиш
28	Сосна	32			4 відмиш	68	Сосна	24			5 об. сфх
29	Сосна		24		5 об. сфх	69	Сосна	24			4 відмиш
30	Сосна	36			4 відмиш	70	Сосна	24			5 об. сфх
31	Сосна	24			5 об. сфх	71	Сосна		24		5 об. сфх
32	Сосна	24			4 відмиш	72	Сосна	36			4 відмиш
33	Сосна	32			4 відмиш	73	Сосна	32			4 відмиш
34	Сосна	32			4 відмиш	74	Сосна	24			4 відмиш
35	Сосна	32			4 відмиш	75	Сосна	28			5 об. сфх
36	Сосна		28		5 об. сфх	76	Сосна	28			4 відмиш
37	Сосна	28			4 відмиш	77	Сосна	32			4 відмиш
38	Сосна	32			4 відмиш	78	Сосна	24			4 відмиш
39	Сосна		24		5 об. сфх	79	Сосна	32			4 відмиш
40	Сосна			24	6 ст. сфх	80	Сосна			24	6 об. сфх.

81	Сосна		24		5 св. сфх	122	Сосна	24			4 відмір
82	Сосна		24		5 св. сфх	123	Сосна	28			4 відмір
83	Сосна	28			4 відмір	124	Сосна	24			4 відмір
84	Сосна	32			4 відмір	125	Сосна	24			4 відмір
85	Сосна	24			5 св. сфх	126	Сосна	24			5 св. сфх
86	Сосна	32			4 відмір	127	Сосна		24		6 ст. сфх
87	Сосна	32			4 відмір	128	Сосна	28			4 відмір
88	Сосна	32			4 відмір	129	Сосна	32			5 св. сфх
89	Сосна		24		5 св. сфх	130	Сосна	32			4 відмір
90	Сосна	36			4 відмір	131	Сосна		32		5 св. сфх
91	Сосна		24		5 св. сфх	132	Сосна		24		4 відмір
92	Сосна	32			4 відмір	133	Сосна		24		5 св. сфх
93	Сосна		24		5 св. сфх	134	Сосна			28	6 ст. сфх
94	Сосна	36			4 відмір	135	Сосна		28		5 св. сфх
95	Сосна	28			5 св. сфх	136	Сосна	24			4 відмір.
96	Сосна	32			4 відмір	137	Сосна	32			4 відмір.
97	Сосна	32			4 відмір	138	Сосна	24			4 відмір.
98	Сосна	24			4 відмір	139	Сосна	32			4 відмір.
99	Сосна			24	5 св. сфх	140	Сосна	28			4 відмір
100	Сосна			24	6 ст. сфх	141	Сосна		32		5 св. сфх
101	Сосна			28	6 ст. сфх	142	Сосна		36		5 св. сфх
102	Сосна			24	6 ст. сфх	143	Сосна	28			4 відмір
103	Сосна		36		6 ст. сфх	144	Сосна		24		5 св. сфх
104	Сосна			24	6 ст. сфх	145	Сосна		36		4 відмір
105	Сосна			24	6 ст. сфх	146	Сосна		28		5 св. сфх
106	Сосна	24			4 відмір	147	Сосна	28			4 відмір
107	Сосна	32			4 відмір	148	Сосна			24	6 ст. сфх
108	Сосна			28	6 ст. сфх	149	Сосна		24		4 відмір
109	Сосна			24	6 ст. сфх	150	Сосна	28			4 відмір
110	Береза			32	менш від	151	Сосна		36		5 св. сфх
111	Сосна	24			4 відмір	152	Сосна	28			4 відмір
112	Сосна	32			4 відмір	153	Сосна			24	6 св. сфх
113	Сосна	24			4 відмір	154	Сосна			24	6 св. сфх
114	Сосна	32			4 відмір	155	Сосна	24			5 св. сфх
115	Сосна		32		5 св. сфх	156	Сосна			24	6 ст. сфх
116	Береза			32	менш від	157	Сосна			24	6 ст. сфх
117	Сосна	28			4 відмір	158	Сосна		32		5 св. сфх
118	Сосна		28		5 св. сфх	159	Сосна	28			5 св. сфх
119	Сосна		24		4 відмір	160	Сосна	24			4 відмір
120	Сосна	24			4 відмір	161	Сосна	24			4 відмір
121	Сосна	24			4 відмір	162	Сосна	24			4 відмір

Всього пронумеровано дерев

Нумерацію і перелік провели:

(посада)		(підпис)	(ініціали та прізвище)
(посада)		(підпис)	(ініціали та прізвище)
(посада)		(підпис)	(ініціали та прізвище)

НУМЕРАЦІЙНА ВІДОМІСТЬ ДЕРЕВ,
призначених для вибіркової санітарної рубки
Житомирська область

(Автономна Республіка Крим, область)

ДП Баранівське ЛМГ

(найменування власника лісів, постійного поземористувача)

Лісництво Биківське		урочище		площа 85 гектарів						
квартал № 88	виділ № 16	ділянка								
Порядковий номер дерева	Порода	Ступінь товщини стовбурів,			Категорія стану дерева, підстава відбору для рубки					
		сантиметрів								
		ділою	напів ділою	дрова						
163	Сосна	24			4 Вигнир	203	Сосна	32		5 об. сфх
164	Сосна		32		5 об. сфх	204	Сосна		24	6 ст. сфх
165	Сосна	24			4 Вигнир	205	Сосна		24	6 ст. сфх
166	Сосна	24			4 Вигнир	206	Сосна		24	6 ст. сфх
167	Сосна	28			5 об. сфх	207	Сосна		24	6 ст. сфх
168	Сосна		32		5 об. сфх	208	Сосна		28	6 ст. сфх
169	Сосна		32		5 об. сфх	209	Сосна	24		4 Вигнир
170	Сосна	24			4 Вигнир	210	Сосна	28		4 Вигнир
171	Сосна		24		5 об. сфх	211	Сосна	32		4 Вигнир
172	Сосна		32		5 об. сфх	212	Сосна		24	5 об. сфх
173	Сосна		24		5 об. сфх	213	Сосна		24	6 ст. сфх
174	Сосна	28			4 Вигнир	214	Сосна		24	6 ст. сфх
175	Сосна			24	6 ст. сфх	215	Сосна		24	6 ст. сфх
176	Сосна			24	6 ст. сфх	216	Сосна		24	6 ст. сфх
177	Сосна		24		5 об. сфх	217	Сосна	24		4 Вигнир
178	Сосна		24		5 об. сфх	218	Сосна	28		4 Вигнир
179	Сосна		40		5 об. сфх	219	Сосна	28		4 Вигнир
180	Сосна			24	6 ст. сфх	220	Сосна	24		5 об. сфх
181	Береза			28	Меліт. вг	221	Сосна	28		5 об. сфх
182	Сосна	28			5 об. сфх	222	Сосна		24	6 ст. сфх
183	Сосна	28			5 об. сфх	223	Сосна	24		4 Вигнир
184	Сосна		28		6 ст. сфх	224	Сосна	28		4 Вигнир
185	Береза			32	Меліт. вг	225	Сосна		36	5 об. сфх
186	Сосна	24			4 Вигнир	226	Сосна	28		4 Вигнир
187	Сосна	24			5 об. сфх	227	Сосна	32		4 Вигнир
188	Сосна			24	6 ст. сфх	228	Сосна	28		4 Вигнир
189	Сосна	28			4 Вигнир	229	Сосна	32		5 об. сфх
190	Сосна	32			5 об. сфх	230	Сосна	28		4 Вигнир
191	Сосна			24	6 ст. сфх	231	Сосна		24	5 об. сфх
192	Сосна			24	6 ст. сфх	232	Сосна		32	5 об. сфх
193	Сосна			24	6 ст. сфх	233	Сосна		24	6 ст. сфх
194	Сосна			28	6 ст. сфх	234	Сосна	28		5 об. сфх
195	Сосна		28		4 Вигнир	235	Сосна	28		5 об. сфх
196	Сосна	24			4 Вигнир	236	Сосна	32		4 Вигнир
197	Сосна		24		5 об. сфх	237	Сосна	24		4 Вигнир
198	Сосна	32			4 Вигнир	238	Сосна	24		4 Вигнир
199	Сосна			24	6 ст. сфх	77				
200	Сосна	32			4 Вигнир	78				
201	Сосна		36		5 об. сфх	79				
202	Сосна	32			4 Вигнир	80				

81						122					
82						123					
83						124					
84						125					
85						126					
86						127					
87						128					
88						129					
89						130					
90						131					
91						132					
92						133					
93						134					
94						135					
95						136					
96						137					
97						138					
98						139					
99						140					
100						141					
101						142					
102						143					
103						144					
104						145					
105						146					
106						147					
107						148					
108						149					
109						150					
110						151					
111						152					
112						153					
113						154					
114						155					
115						156					
116						157					
117						158					
118						159					
119						160					
120						161					
121						162					

Всього пронумеровано дерев

238 (звісті тридцять вісім) дерев

Нумерацію і перелік провели:

Дроб. імах. 1/2

(посада)

(підпис)

Торашов Б.О.

(ініціали та прізвище)

Пом. п. 20

(посада)

(підпис)

Райковський Д.У.

(ініціали та прізвище)

ст. се. лісу

(посада)

(підпис)

Нікіткін Д.У.

(ініціали та прізвище)

НУМЕРАЦІЙНА ВІДОМІСТЬ ДЕРЕВ,
призначених для вибіркової санітарної рубки
Житомирська область

(Автономна Республіка Крим, область)

ДП Баранівське ЛМГ

(власника лісів, постійного користувача)

Лісництво Ровбицьке урочище

квартал № 3

виділ № 25

ділянка

площа 52 гектарів

D n 13	Кількість дерев за породами, шт											
	Сосна			Ялина			Береза					
	дрова	п/дл	дрова	дрова	п/дл	дрова	дрова	п/дл	дрова	п/дл	п/дл	
8	1					1						
12			1			1		1				
16			1			1		1				
20		1	1			1		1				
Категорія стану дерев, підстава вибірки для рубки	Порода	Ступінь товщини стовбура, сантиметрів			Категорія стану дерев, підстава вибірки для рубки	Порода	Ступінь товщини стовбура, сантиметрів			Категорія стану дерев, підстава вибірки для рубки	Порода	
		ділова	напів ділова	дрова м			ділова	напів ділова	дрова м			
1	C	36			IV В.г.м.	36	C	28		IV В.г.м.		
2	C	36			IV В.г.м.	37	C		24	IV В.г.м.		
3	C	37			IV В.г.м.	38	C		24	IV В.г.м.		
4	C	28			IV В.г.м.	39	C	36		IV В.г.м.		
5	C	28			IV В.г.м.	40	C	32		IV В.г.м.		
6	C		37		IV В.г.м.	41	C	28		IV В.г.м.		
7	C	36			IV В.г.м.	42	C	37		IV В.г.м.		
8	C		28		IV В.г.м.	43	C	36		IV В.г.м.		
9	C	28			IV В.г.м.	44	C		24	IV В.г.м.		
10	C	37			IV В.г.м.	45	C		28	IV В.г.м.		
11	C	37			IV В.г.м.	46	C	36		IV В.г.м.		
12	Я			24	IV В.г.м.	47	C	36		IV В.г.м.		
13	C	36			IV В.г.м.	48	C	28		IV В.г.м.		
14	C	35			IV В.г.м.	49	C	28		IV В.г.м.		
15	C	37			IV В.г.м.	50	C		24	IV В.г.м.		
16	C	24			IV В.г.м.	51	C		36	IV В.г.м.		
17	C	32			IV В.г.м.	52	C	28		IV В.г.м.		
18	C	28			IV В.г.м.	53	C	32		IV В.г.м.		
19	C		28		IV В.г.м.	54	C	32		IV В.г.м.		
20	C		24		IV В.г.м.	55	C	32		IV В.г.м.		
21	C		28		IV В.г.м.	56	C	28		IV В.г.м.		
22	C		37		IV В.г.м.	57	C	32		IV В.г.м.		
23	C	28			IV В.г.м.	58	C		24	IV В.г.м.		
24	C	28			IV В.г.м.	59	C	32		IV В.г.м.		
25	C	36			IV В.г.м.	60	C		37	IV В.г.м.		
26	C		28		IV В.г.м.	61	C	36		IV В.г.м.		
27	C		32		IV В.г.м.	62	C	36		IV В.г.м.		
28	C	28			IV В.г.м.	63	C	36		IV В.г.м.		
29	C		24		IV В.г.м.	64	C		32	IV В.г.м.		
30	C	36			IV В.г.м.	65	C	28		IV В.г.м.		
31	C		28		IV В.г.м.	66	C	28		IV В.г.м.		
32	C		28		IV В.г.м.	67	C	36		IV В.г.м.		
33	C	28			IV В.г.м.	68	C		32	IV В.г.м.		
34	C	32			IV В.г.м.	69	C		28	IV В.г.м.		
35	C		36		IV В.г.м.	70	C	36		IV В.г.м.		

71	C		32		W B. G. G. 112	C				W B. G. G.
72	C	32			W B. G. G. 113	C			24	W B. G. G.
73	C	32			W B. G. G. 114	C	32			W B. G. G.
74	C			24	W B. G. G. 115	C	32			W B. G. G.
75	C		32		W B. G. G. 116	C	23			W B. G. G.
76	C		32		W B. G. G. 117	C		24		W B. G. G.
77	C	32			W B. G. G. 118	C		24		W B. G. G.
78	C			32	W B. G. G. 119	C	24			W B. G. G.
79	C			24	W B. G. G. 120	C	28			W B. G. G.
80	C	32			W B. G. G. 121	C	32			W B. G. G.
81	C		24		W B. G. G. 122	C	32			W B. G. G.
82	C	28			W B. G. G. 123	C	28			W B. G. G.
83	C		24		W B. G. G. 124	C	28			W B. G. G.
84	C	40			W B. G. G. 125	C		28		W B. G. G.
85	C		32		W B. G. G. 126	C	28			W B. G. G.
86	C	32			W B. G. G. 127	C	36			W B. G. G.
87	C			24	W B. G. G. 128	C	28			W B. G. G.
88	C		28		W B. G. G. 129	C	32			W B. G. G.
89	C		28		W B. G. G. 130	C	36			W B. G. G.
90	C			28	W B. G. G. 131	C	32			W B. G. G.
91	C			28	W B. G. G. 132	C		32		W B. G. G.
92	C		32		W B. G. G. 133	C	28			W B. G. G.
93	C	32			W B. G. G. 134	C			28	W B. G. G.
94	C	36			W B. G. G. 135	C	28			W B. G. G.
95	C	32			W B. G. G. 136	C		28		W B. G. G.
96	C	32			W B. G. G. 137	C			24	W B. G. G.
97	C		28		W B. G. G. 138	C	32			W B. G. G.
98	C		24		W B. G. G. 139	C	32			W B. G. G.
99	C	44			W B. G. G. 140	C		24		W B. G. G.
100	C	28			W B. G. G. 141	C	28			W B. G. G.
101	C		32		W B. G. G. 142	C	36			W B. G. G.
102	C		32		W B. G. G. 143	C	32			W B. G. G.
103	C	36			W B. G. G. 144	C	32			W B. G. G.
104	C	36			W B. G. G. 145	C	28			W B. G. G.
105	C	32			W B. G. G. 146	C		28		W B. G. G.
106	C	28			W B. G. G. 147	C		36		W B. G. G.
107	C	36			W B. G. G. 148	C			24	W B. G. G.
108	C		36		W B. G. G. 149	C	32			W B. G. G.
109	C	28			W B. G. G. 150	C		32		W B. G. G.
110	C	28			W B. G. G. 151	C		28		W B. G. G.
111	C	32			W B. G. G. 152	C		28		W B. G. G.

Всього пронумеровано дерев

дубити на продовження

Нумерацію і перелік провели:

(посада)				(ініціали та прізвище)
(посада)				(ініціали та прізвище)
(посада)				(ініціали та прізвище)

предбачення
НА МЕРАЦІЙНА ВІДОМІСТЬ ДЕРЕВ,
призначених для вибіркової санітарної рубки
Житомирська область

(Автономна Республіка Житомирська область)

ДП Баранівське ЛМГ

(зазначити власника лісів / заснованість вача)

Лісництво **Добровисоч**

урочище

квартал № **7**

виділ № **25**

ділянка

площа

6,2 гектарів

Порядковий номер дерева	Порода	Ступінь товщини стовбурів,			Категорія стану дерева, підстава відбору для рубки	Порядковий номер дерева	Порода	Ступінь товщини стовбурів,			Категорія стану дерева, підстава відбору для рубки
		сантиметрів						сантиметрів			
		ділові	напів ділові	дрова III				ділові	напів ділові	дрова III	
153	С		24		IV Вигн	193					
154	С	44			IV Вигн	194					
155	С	48			IV Вигн	195					
156	С			24	VI ст. сух	196					
157	С			24	VI ст. сух	197					
158	С	36			IV Вигн	198					
159	С	24			IV Вигн	199					
160	С	32			IV Вигн	200					
161	С	39			IV Вигн	201					
162	С	24			IV Вигн	202					
163	С			24	VI ст. сух	203					
164	С	28			IV Вигн	204					
165	С	32			IV Вигн	205					
166	С		32		IV Вигн	206					
167	С	36			IV Вигн	207					
168	С	32			IV Вигн	208					
169	С		21		IV Вигн	209					
170	С		24		IV Вигн	210					
171	С	36			IV Вигн	211					
172	С			24	VI ст. сух	212					
173	С	28			IV Вигн	213					
174	С		28		IV Вигн	214					
175	С	36			IV Вигн	215					
176	С		28		IV Вигн	216					
177	С		24		IV Вигн	217					
178	С	28			IV Вигн	218					
179	С		28		IV Вигн	219					
180	С	24			IV Вигн	220					
181	С		28		IV Вигн	221					
182	С	32			IV Вигн	222					
183	С		40		IV Вигн	223					
184	С	24			IV Вигн	224					
185	С	36			IV Вигн	225					
186	С	24			IV Вигн	226					
187	С	28			IV Вигн	227					
188	С	32			IV Вигн	228					
189						229					
190						230					
191						231					
192						232					

233						274					
234						275					
235						276					
236						277					
237						278					
238						279					
239						280					
240						281					
241						282					
242						283					
243						284					
244						285					
245						286					
246						287					
247						288					
248						289					
249						290					
250						291					
251						292					
252						293					
253						294					
254						295					
255						296					
256						297					
257						298					
258						299					
259						300					
260						301					
261						302					
262						303					
263						304					
264						305					
265						306					
266						307					
267						308					
268						309					
269						310					
270						311					
271						312					
272						313					
273						314					

Всього пронумеровано дерев

188 шт (ого вміщується висота)

24.02.2017

Нумерацію і перелік провели:

Григорій Іванов а/г

(посада)

(підпис)

Григорій І. О.

(ініціали та прізвище)

Інженер а/г

(посада)

(підпис)

Григорій І. О.

(ініціали та прізвище)

(посада)

(підпис)

(ініціали та прізвище)

**НУМЕРАЦІЙНА ВІДОМІСТЬ ДЕРЕВ.
призначених для вибіркової санітарної рубки
Житомирська область**

(Автономна Республіка Крим, область)

ДП Баранівське ЛМГ

(назва лісової ділянки, постійного господарства)

Лісництво Доброве урочище

квартал № 12 виділ № 8 ділянка 2,1 гектарів

D п.п.	Кількість дерев за породами, шт.											
	Сосна			Вішня			Дуб					
	длова	п/дл	дрова	длова	п/дл	дрова	длова	п/дл	дрова	длова	п/дл	дрова
6									1/5		1	
12			1/14			1/7						
16		1/11	1/21			1/4						
20	1/7	1/8	1/11			1/5						
Порядковий номер дерева	Порода	Ступінь товщини стовбура,			Категорія стану дерева, підстава вибору для рубки	Порядковий номер дерева	Порода	Ступінь товщини стовбура,			Категорія стану дерева, підстава вибору для рубки	
		сантиметрів						сантиметрів				
		длови	напів діаметр	дрова				длови	напів діаметр	дрова		
		длови	напів діаметр	дрова				длови	напів діаметр	дрова		
1	С	28			IV вішня	36	С	36			IV вішня	
2	С	36			IV вішня	37	С	40			IV вішня	
3	С			28	IV вішня	38	С		32		IV вішня	
4	С	24			IV вішня	39	С		28		IV вішня	
5	С	28			IV вішня	40	С		24		IV вішня	
6	С	28			IV вішня	41	С	32			IV вішня	
7	С		28		IV вішня	42	С		32		IV вішня	
8	С	28			IV вішня	43	С		32		IV вішня	
9	С	32			IV вішня	44	С	32			IV вішня	
10	С	36			IV вішня	45	С	28			IV вішня	
11	С	32			IV вішня	46	С		32		IV вішня	
12	С	36			IV вішня	47	С			24	IV вішня	
13	С	32			IV вішня	48	С		28		IV вішня	
14	С	32			IV вішня	49	С			24	IV вішня	
15	С			28	IV вішня	50	С	32			IV вішня	
16	С			24	IV вішня	51	С	32			IV вішня	
17	С			24	IV вішня	52	С	32			IV вішня	
18	С			24	IV вішня	53	С	36			IV вішня	
19	С			28	IV вішня	54	С			24	IV вішня	
20	С		24		IV вішня	55	С	24			IV вішня	
21	С	24			IV вішня	56	С		28		IV вішня	
22	С	28			IV вішня	57	С			28	IV вішня	
23	С	28			IV вішня	58	С	32			IV вішня	
24	С	28			IV вішня	59	С		28		IV вішня	
25	С		36		IV вішня	60	С		24		IV вішня	
26	С	24			IV вішня	61	С		32		IV вішня	
27	С		28		IV вішня	62	С		40		IV вішня	
28	С	24			IV вішня	63	С			24	IV вішня	
29	С	36			IV вішня	64	С			28	IV вішня	
30	С	28			IV вішня	65	С			24	IV вішня	
31	С	32			IV вішня	66	С	28			IV вішня	
32	С	36			IV вішня	67	С	24			IV вішня	
33	С		32		IV вішня	68	С		28		IV вішня	
34	С	32			IV вішня	69	С		32		IV вішня	
35	С		36		IV вішня	70	С	32			IV вішня	

71	C	28		IV 819m	112
72	C	36		IV 819m	113
73	E		24	IV 819m	114
74	E		24	IV 819m	115
75	C	36		IV 819m	116
76	C		28	IV 819m	117
77	C		32	IV 819m	118
78	C		24	IV 819m	119
79	C	32		IV 819m	120
80	C		24	IV 819m	121
81	C		28	IV 819m	122
82	C		28	IV 819m	123
83	C	28		IV 819m	124
84	E		24	IV 819m	125
85	E	32		IV 819m	126
86	C	36		IV 819m	127
87	E	36		IV 819m	128
88	E	32		IV 819m	129
89					130
90					131
91					132
92					133
93					134
94					135
95					136
96					137
97					138
98					139
99					140
100					141
101					142
102					143
103					144
104					145
105					146
106					147
107					148
108					149
109					150
110					151
111					152

Всього пронумеровано дерев

28 шт. (всіх видів)

24.02.20

Нумерацію і перелік провели:

Горбунів І. Н. С. а/з

(посада)

(ініціали та прізвище)

Горбунів І. Н. С. а/з

(посада)

(ініціали та прізвище)

(посада)

(ініціали та прізвище)

ПЕРЕЛІКОВА ВІДОМІСТЬ

дерев призначених в санітарну рубку на 2021 рік
по Довбиському лісництву ДП "Баранівське ЛМГ", господарство _____
квартал № 24 виділ 8 площа 0.8 га
Перелік виконано _____ 2021 року

ст. майстер лісу _____

майстер лісу _____

№ № дерев	порода	діаметр на висоті грудей та категорія			причина відбору в рубку (сухостій, сірянка, стовбурова губка)	№ № дерев	порода	діаметр на висоті грудей та категорія			причина відбору в рубку (сухостій, сірянка, стовбурова губка)
		ділова	півділова	дрова				ділова	півділова	дрова	
1	Сосна		32		VI ст. Сух.						
2	-II-		32		VI ст. Сух.						
3	-II-		32		VI ст. Сух.						
4	-II-		32		VI ст. Сух.						
5	-II-		40		VI ст. Сух.						
6	-II-		24		VI ст. Сух.						
7	-II-	32			V ст. Сух.						
8	-II-		32		VI ст. Сух.						
9	-II-			28	VI ст. Сух.						
10	-II-	36			IV клас Сірян.						
11	-II-	36			IV клас Сірян.						
12	-II-			24	VI ст. Сух.						
13	-II-	48			IV клас Сірян.						
14	-II-		24		VI ст. Сух.						
15	-II-		24		VI ст. Сух.						
16	-II-	28			IV клас Сірян.						
17	-II-	36			IV клас Сірян.						
18	-II-			24	VI ст. Сух.						
19	-II-		28		VI ст. Сух.						
20	-II-			24	VI ст. Сух.						
21	-II-		28		VI ст. Сух.						
22	-II-			28	VI ст. Сух.						
23	-II-			24	VI ст. Сух.						
24	-II-		32		VI ст. Сух.						
25	-II-		40		VI ст. Сух.						
26	-II-		28		VI ст. Сух.						
27	-II-			24	VI ст. Сух.						
28	-II-		28		VI ст. Сух.						
29	-II-		24		VI ст. Сух.						
30	-II-		32		VI ст. Сух.						
31	-II-		28		VI ст. Сух.						
32	-II-		40		IV клас Сірян.						

Всього прокласовано дерев: 32 шт / грудий: 2 шт /

Наміраємо і порадити прокласти:

2. Клас. А-10:

11.03.21р

[Signature]

Григоренко С.В.

**НУМЕРАЦІЙНА ВІДОМІСТЬ ДЕРЕВ,
призначених для вибіркової санітарної рубки**

Житомирська область

(Автономна Республіка Крим, область)

ЛП «Баранівське ЛМГ»

(найменування власника лісів, постійного лісокористувача)

Лісництво Довбицьке

урочище _____

квартал № 26

виділ № 28

ділянка № _____

площа 3,7 гектарів

Порядковий номер дерева	Порода	Ступінь товщини стовбурів, сантиметрів			Категорія стану дерева, підстава відбору для рубки	Порядковий номер дерева	Порода	Ступінь товщини стовбурів, сантиметрів			Категорія стану дерев, підстава відбору для сев рубки
		ділові	напівділові	дров'яні				ділові	напівділові	дров'яні	
1	сосна	40			Хіроїмська	31	сосна	32			в.б. с/х.
2	-"-	40			Хіроїмська	32	-"-	32			в.б. с/х.
3	-"-			24	в.б. с/х.	33	-"-		32		в.б. с/х.
4	-"-			24	в.б. с/х.	34	-"-		32		в.б. с/х.
5	-"-	24			в.б. с/х.	35	-"-	28			в.б. с/х.
6	-"-			28	в.б. с/х.	36	-"-	36			в.б. с/х.
7	-"-			24	в.б. с/х.	37	-"-	32			в.б. с/х.
8	-"-			24	в.б. с/х.	38	-"-			24	в.б. с/х.
9	-"-	32			в.б. с/х.	39	-"-	36			в.б. с/х.
10	-"-	28			в.б. с/х.	40	-"-	32			в.б. с/х.
11	-"-	36			в.б. с/х.	41	-"-		28		в.б. с/х.
12	-"-			24	в.б. с/х.	42	-"-			24	в.б. с/х.
13	-"-	32			в.б. с/х.	43	-"-	28			в.б. с/х.
14	-"-	28			в.б. с/х.	44	-"-	40			в.б. с/х.
15	-"-	32			в.б. с/х.	45	-"-		32		в.б. с/х.
16	-"-	24			в.б. с/х.	46	-"-		36		в.б. с/х.
17	-"-	48			в.б. с/х.	47	-"-	36			в.б. с/х.
18	-"-	32			в.б. с/х.	48	-"-	48			в.б. с/х.
19	-"-	36			в.б. с/х.	49	-"-		32		в.б. с/х.
20	-"-	32			в.б. с/х.	50	-"-		28		в.б. с/х.
21	-"-	32			в.б. с/х.	51	-"-		28		в.б. с/х.
22	-"-	28			в.б. с/х.	52	-"-		32		в.б. с/х.
23	-"-	28			в.б. с/х.	53	-"-		36		в.б. с/х.
24	-"-			24	в.б. с/х.	54	-"-	28			в.б. с/х.
25	-"-			32	в.б. с/х.	55	-"-	28			в.б. с/х.
26	-"-			28	в.б. с/х.	56	-"-	28			в.б. с/х.
27	-"-	28			в.б. с/х.	57	-"-		36		в.б. с/х.
28	-"-	36			в.б. с/х.	58	-"-		32		в.б. с/х.
29	-"-	28			в.б. с/х.	59	-"-	32			в.б. с/х.
30	-"-	32			в.б. с/х.	60	-"-		32		в.б. с/х.

Порядковий номер дерева	Порода	Ступінь товщини стовбурів, сантиметрів			Категорія стану дерева, підстава відбору для рубки	Порядковий номер дерева	Порода	Ступінь товщини стовбурів, сантиметрів			Категорія стану дерева, підстава відбору для рубки
		ділові	напівділові	дров'яні				ділові	напівділові	дров'яні	
61	сосна	32			всб. с/х	85	сосна	32			всб. с/х
62	- " -	32			всб. б/х	86	- " -	32			всб. б/х
63	- " -		28		вист. б/х	87	- " -	32			всб. б/х
64	- " -	32			всб. б/х	88	- " -		36		вист. б/х
65	- " -	36			всб. б/х	89	- " -		32		вист. б/х
66	- " -		32		вист. б/х	90	- " -	28			всб. с/х
67	- " -		28		вист. б/х	91	- " -	32			всб. б/х
68	- " -	32			всб. с/х	92	- " -		44		всб. б/х
69	- " -	28			всб. б/х	93	- " -	32			всб. с/х
70	- " -	32			всб. б/х	94	- " -		24		вист. б/х
71	- " -	32			всб. б/х	95	- " -		24		вист. б/х
72	- " -		32		вист. б/х	96	- " -	28			всб. с/х
73	- " -		36		вист. б/х	97	- " -	28			всб. с/х
74	- " -	28			всб. с/х	98	- " -	32			всб. б/х
75	- " -	32			всб. б/х	99	- " -	28			всб. б/х
76	- " -	32			всб. б/х	100	- " -	32			всб. с/х
77	- " -		32		вист. б/х	101	- " -		28		вист. б/х
78	- " -	28			всб. с/х	102	- " -		28		вист. б/х
79	- " -	32			всб. б/х	103	- " -		28		всб. с/х
80	- " -	32			всб. б/х	104	- " -		24		вист. б/х
81	- " -		32		вист. б/х	105	- " -		36		вист. б/х
82	- " -		36		вист. б/х	106	- " -	28			всб. б/х
83	- " -	28			всб. б/х	107	- " -		24		вист. б/х
84	- " -	36			всб. б/х	108	- " -	40			всб. с/х

Всього пронумеровано дерев: 108 шт / сто бісів
(кількість словами)

Нумерацію і перелік провели:

Інженер а/г

(посада)

Інженер а/г

(посада)

Ген. лісничого

(посада)

(посада)

(підпис)

(підпис)

(підпис)

(підпис)

Вишинський В.С.

(ініціали та прізвище)

Горюхо Т.В.

(ініціали та прізвище)

Григоренко Г.О.

(ініціали та прізвище)

(ініціали та прізвище)

21 05 2021 року

НУМЕРАЦІЙНА ВІДОМІСТЬ ДЕРЕВ,
призначених для вибіркової санітарної рубки
Житомирська область

(Автономна Республіка Крим, область)

ДП Баранівське ЛМГ

(визначення лісу в межах лісово-посітного лісокористувача)

Лісництво

Добровілля

урочище

квартал №

виділ №

ділянка

площа 5,12 гектарів

кількість дерев за породами, шт.												
п.п.	Сосна			Дуб			Ясень			Вісн.		
	ділова	напіва	дрова	ділова	напіва	дрова	ділова	напіва	дрова	ділова	напіва	дрова
	п/д	п/д	п/д	п/д	п/д	п/д	п/д	п/д	п/д	п/д	п/д	п/д
8									3			
12									1			
16		1/5							3			
20	3	1/5							1/5			
п.п. номер дерева	Порода	Ступінь товщини стовбурів			Категорія стану дерева, підстава вибірки для рубки	Порядковий номер дерева	Порода	Ступінь товщини стовбурів			Категорія стану дерева, підстава вибірки для рубки	
		сантиметрів						сантиметрів				
		ділова	напіва	дрова				ділова	напіва	дрова		
1	Сосна		28		Нагірний	36	Сосна		24		Нагірний	
2	-		64		Усб. дх.	37	-	28			Усб. дх.	
3	-	48			Усб. дх.	38	-	28			Усб. дх.	
4	-	48			Усб. дх.	39	-	32			Усб. дх.	
5	-	36			Усб. дх.	40	-	40			Усб. дх.	
6	-		44		Усб. дх.	41	-		32		Усб. дх.	
7	-	32			Усб. дх.	42	-	36			Усб. дх.	
8	-	44			Усб. дх.	43	-	36			Усб. дх.	
9	-	40			Усб. дх.	44	-	32			Усб. дх.	
10	-		32		Усб. дх.	45	-		28		Усб. дх.	
11	-	48			Усб. дх.	46	-		24		Усб. дх.	
12	-	44			Усб. дх.	47	-		24		Усб. дх.	
13	-	28			Усб. дх.	48	-	28			Усб. дх.	
14	-	44			Усб. дх.	49	-		32		Усб. дх.	
15	-		28		Усб. дх.	50	-		36		Усб. дх.	
16	-	28			Усб. дх.	51	-		32		Усб. дх.	
17	-	28			Усб. дх.	52	-		28		Усб. дх.	
18	-	28			Усб. дх.	53	-		36		Усб. дх.	
19	-	32			Усб. дх.	54	-	28			Усб. дх.	
20	-	56			Усб. дх.	55	-		32		Усб. дх.	
21	-	48			Усб. дх.	56	-		52		Усб. дх.	
22	-	52			Нагірний	57	-	28			Усб. дх.	
23	-	52			Усб. дх.	58	-	32			Усб. дх.	
24	-		32		Усб. дх.	59	-		32		Усб. дх.	
25	-	24			Усб. дх.	60	-		32		Усб. дх.	
26	-	36			Усб. дх.	61	-		24		Усб. дх.	
27	-		32		Нагірний	62	-	40			Усб. дх.	
28	-	24			Усб. дх.	63	-		24		Усб. дх.	
29	-	28			Усб. дх.	64	-	32			Усб. дх.	
30	-	28			Усб. дх.	65	-	44			Усб. дх.	
31	-	36			Усб. дх.	66	-	28			Усб. дх.	
32	-		32		Нагірний	67	-		36		Усб. дх.	
33	-	24			Усб. дх.	68	-		24		Усб. дх.	
34	-	28			Усб. дх.	69	-	28			Усб. дх.	
35	-		28		Усб. дх.	70	-	28			Усб. дх.	

71	осика	32			всб. дх.	112	осика	24		вист. дх.
72	-11-	36			всб. дх.	113	-11-	32		всб. дх.
73	-4-	32			всб. дх.	114	-4-	31		всб. дх.
74	-11-			36	вист. дх.	115	-11-	24		вист. дх.
75	-11-		36		вист. дх.	116	-4-	32		всб. дх.
76	-4-		32		вист. дх.	117	-4-	32		всб. дх.
77	-4-	28			всб. дх.	118	-4-		28	вист. дх.
78	-11-	32			всб. дх.	119	-4-	28		всб. дх.
79	-4-	32			всб. дх.	120	-4-	24		всб. дх.
80	-11-		36		всб. дх.	121	-4-	24		всб. дх.
81	-11-	36			всб. дх.	122	-11-	24		всб. дх.
82	-4-		28		вист. дх.	123	-4-	36		всб. дх.
83	-4-	32			всб. дх.	124	-11-	40		всб. дх.
84	-11-	28			всб. дх.	125	-4-	28		всб. дх.
85	-4-		28		вист. дх.	126	-11-	28		всб. дх.
86	-11-	36			всб. дх.	127	-4-	28		всб. дх.
87	-11-	40			всб. дх.	128	-4-	24		всб. дх.
88	-11-	36			всб. дх.	129	-4-	28		вист. дх.
89	-11-	36			всб. дх.	130	-11-	24		вист. дх.
90	-4-		32		вист. дх.	131	-4-	32		всб. дх.
91	-11-		28		вист. дх.	132	-11-	32		всб. дх.
92	-11-		24		вист. дх.	133	-11-	24		всб. дх.
93	-11-	32			всб. дх.	134	-4-	24		всб. дх.
94	-11-		24		вист. дх.	135	-11-	40		всб. дх.
95	-11-	32			всб. дх.	136	-4-	36		всб. дх.
96	-11-		32		вист. дх.	137	-4-	24		всб. дх.
97	-11-		24		вист. дх.	138	-11-	24		всб. дх.
98	-11-	28			всб. дх.	139	-4-	36		всб. дх.
99	-11-		24		вист. дх.	140	-11-	28		всб. дх.
100	-11-		28		вист. дх.	141	-11-	36		всб. дх.
101	-11-	28			всб. дх.	142	-11-	24		вист. дх.
102	-11-	32			всб. дх.	143	-11-	24		вист. дх.
103	-4-		24		вист. дх.	144	-4-	32		всб. дх.
104	-11-	32			всб. дх.	145	-11-	28		всб. дх.
105	-11-		24		вист. дх.	146	-11-	32		всб. дх.
106	-4-		24		вист. дх.	147	-4-	28		всб. дх.
107	-11-	36			всб. дх.	148	-4-	28		всб. дх.
108	-11-		24		вист. дх.	149	-11-	28		всб. дх.
109	-4-	24			всб. дх.	150	-11-	24		всб. дх.
110	-11-	24			всб. дх.	151	-11-	32		всб. дх.
111	-4-	28			всб. дх.	152	-4-	36		всб. дх.

Всього пронумеровано дерев

Нумерацію і перелік провели:

дубитисв предобхескнл

(посада)				(ініціали та прізвище)
(посада)				(ініціали та прізвище)
(посада)				(ініціали та прізвище)

предварительная
 НУМЕРАЦІЙНА ВІДОМІСТЬ ДЕРЕВ,
 призначених для вибіркової санітарної рубки
 Житомирська область

(Автономна Республіка Крим, область)

ДП Баранівське ЛМГ

(визначення висоти і товщини стовбурів)

Лісництво *Баранівське* урочище *Баранівське*
 квартал № *10* виділ № *5* ділянка *5.1* площа *5.1* гектарів

Порядковий номер дерева	Порода	Ступінь товщини стовбурів,			Категорія стану дерева, підстава відбору для рубки	Порядковий номер дерева	Порода	Ступінь товщини стовбурів,			Категорія стану дерева, підстава відбору для рубки
		сантиметрів						сантиметрів			
		ділові	напіл ділові	дров'яні				ділові	напіл ділові	дров'яні	
153	сосна	28			V св. сук.	193					
154	-II-	44			V св. сук.	194					
155	-II-	28			V св. сук.	195					
156	-II-	36			V св. сук.	196					
157	-II-	36			V св. сук.	197					
158	-II-	40	40		V св. сук.	198					
159	-II-		28		IV відхил.	199					
160	-II-		36		IV відхил.	200					
161	-II-	32			IV відхил.	201					
162	-II-	40			IV відхил.	202					
163	-II-	28			IV відхил.	203					
164	-II-			28	V св. сук.	204					
165	-II-	32			V св. сук.	205					
166	-II-		32		IV відхил.	206					
167	-II-			32	V відхил.	207					
168	-II-		32		IV відхил.	208					
169	-II-			28	V відхил.	209					
170	-II-		44		V св. сук.	210					
171	-II-	40			IV відхил.	211					
172	-II-	40			IV відхил.	212					
173	-II-			36	V св. сук.	213					
174	-II-			40	V св. сук.	214					
175	-II-	44			V св. сук.	215					
176	-II-		32		V св. сук.	216					
177	-II-	40			V св. сук.	217					
178	-II-		24		V св. сук.	218					
179	-II-		40		V св. сук.	219					
180	-II-	28			V св. сук.	220					
181	-II-	28			V св. сук.	221					
182	-II-	24			V св. сук.	222					
183	-II-	36			V св. сук.	223					
184	-II-	32			V св. сук.	224					
185	-II-	36			V св. сук.	225					
186						226					
187						227					
188						228					
189						229					
190						230					
191						231					
192						232					

233						274					
234						275					
235						276					
236						277					
237						278					
238						279					
239						280					
240						281					
241						282					
242						283					
243						284					
244						285					
245						286					
246						287					
247						288					
248						289					
249						290					
250						291					
251						292					
252						293					
253						294					
254						295					
255						296					
256						297					
257						298					
258						299					
259						300					
260						301					
261						302					
262						303					
263						304					
264						305					
265						306					
266						307					
267						308					
268						309					
269						310					
270						311					
271						312					
272						313					
273						314					

Всього пронумеровано дерев

185 шт (сто вісімдесят п'ять)

Нумерацію і перелік провели: 12.03.21р.

Григорук А.Г.

(посада)

(підпис)

Майченко Т.В.

(ініціали та прізвище)

Григорук А.Г.

(посада)

(підпис)

Майченко А.Г.

(ініціали та прізвище)

(посада)

(підпис)

(ініціали та прізвище)

НУМЕРАЦІЯ ВІДОМІСТЬ ДЕРЕВ,
призначених для вибіркової санітарної рубки
Житомирська область

(Автономна Республіка Крим, область)

ДП Баранівське ЛМГ

Лісництво

урочище

квартал № 12

виділ № 17

ділянка

площа 39 гектарів

Кількість дерев за порядками, штук

П.п.з	Сосна			Горіх			Береза			Віска		
	ділова	напіва	дрова	ділова	напіва	дрова	ділова	напіва	дрова	ділова	напіва	дрова
	8											
12												
16		10							3			2
20		9							4			2

П.п.з	Порода	Ступінь товщини стовбурів, сантиметрів			Категорія стану дерева, підстава вибору для рубки	Порядковий номер дерева	Порода	Ступінь товщини стовбурів, сантиметрів			Категорія стану дерева, підстава вибору для рубки
		сантиметрів						сантиметрів			
		ділова	напіва	дрова				ділова	напіва	дрова	
1	Сосна	28			V об. ох.	36	Сосна	28			V об. ох.
2	-II-	32			V об. ох.	37	-II-	36			V об. ох.
3	-II-	28			V об. ох.	38	-II-	36			IV бідний пар.
4	-II-		24		IV бідний	39	-II-		38		V об. ох.
5	-II-		32		IV бідний	40	-II-	24			V об. ох.
6	-II-	24			V об. ох.	41	-II-	24			V об. ох.
7	-II-	28			V об. ох.	42	-II-	24			V об. ох.
8	-II-	28			V об. ох.	43	-II-	28			V об. ох.
9	-II-		28		IV бідний	44	-II-	32			V об. ох.
10	-II-	28			V об. ох.	45	-II-	36			V об. ох.
11	-II-	24			V об. ох.	46	-II-	28			V об. ох.
12	-II-	28			V об. ох.	47	-II-	24			V об. ох.
13	-II-		36		V об. ох.	48	-II-		28		IV бідний
14	-II-	28			V об. ох.	49	-II-		28		IV бідний
15	-II-	24			V об. ох.	50	-II-		24		IV бідний
16	-II-	38			V об. ох.	51	-II-		24		V об. ох.
17	-II-		28		V об. ох.	52	-II-	28			V об. ох.
18	-II-		28		IV бідний	53	-II-	28			V об. ох.
19	-II-	24			V об. ох.	54	-II-	32			V об. ох.
20	-II-	32			V об. ох.	55	-II-	40			V об. ох.
21	-II-	28			V об. ох.	56	-II-	32			V об. ох.
22	-II-	28			V об. ох.	57	-II-		24		IV бідний
23	-II-		24		IV бідний	58	-II-	24			V об. ох.
24	-II-	24			IV бідний	59	-II-	28			V об. ох.
25	-II-	28			V об. ох.	60	-II-	32			V об. ох.
26	Білий			28	наліс сир.	61	-II-	28			V об. ох.
27	Сосна	28			V об. ох.	62	-II-	32			V об. ох.
28	-II-	36			V об. ох.	63	-II-	32			V об. ох.
29	-II-	28			V об. ох.	64	-II-	24			V об. ох.
30	-II-	40			V об. ох.	65	-II-	28			V об. ох.
31	-II-	28			V об. ох.	66	-II-	28			V об. ох.
32	-II-	24			V об. ох.	67	-II-	24			V об. ох.
33	-II-		28		V об. ох.	68	-II-	28			V об. ох.
34	-II-		24		V об. ох.	69	-II-	24			V об. ох.
35	-II-	32			V об. ох.	70	-II-	32			V об. ох.

71	Сосна	28			Усб. смх	112	Сосна	28			Усб. смх
72	-11-	32			Усб. смх	113	-11-	24			Усб. смх
73	-11-	28			Усб. смх	114	-11-	32			Усб. смх
74	-11-	32			Усб. смх	115	-11-	32			Усб. смх
75	-11-	32			Усб. смх	116	-11-	28			Усб. смх
76	-11-	28			Усб. смх	117	-11-	32			Усб. смх
77	-11-	28			Усб. смх	118	-11-	28			Усб. смх
78	-11-	28			Усб. смх	119	-11-	24			Усб. смх
79	-11-	28	24		Усб. смх	120	-11-	28			Усб. смх
80	-11-	28			Усб. смх	121	-11-	28			Усб. смх
81	-11-	28			Усб. смх	122	-11-				Усб. смх
82	-11-	24	24		Усб. смх	123	-11-				Усб. смх
83	-11-	32			Усб. смх	124	-11-				Усб. смх
84	-11-	28			Усб. смх	125	-11-				Усб. смх
85	-11-	24			Усб. смх	126	-11-				Усб. смх
86	-11-	24	24		Усб. смх	127	-11-				Усб. смх
87	-11-	24			Усб. смх	128	-11-				Усб. смх
88	-11-	24			Усб. смх	129	-11-				Усб. смх
89	-11-	24			Усб. смх	130	-11-				Усб. смх
90	-11-	28			Усб. смх	131	-11-				Усб. смх
91	-11-	32			Усб. смх	132	-11-				Усб. смх
92	-11-	28			Усб. смх	133	-11-				Усб. смх
93	-11-	32			Усб. смх	134	-11-				Усб. смх
94	-11-	28			Усб. смх	135	-11-				Усб. смх
95	-11-	28			Усб. смх	136	-11-				Усб. смх
96	-11-	28			Усб. смх	137	-11-				Усб. смх
97	-11-	32			Усб. смх	138	-11-				Усб. смх
98	-11-	24	24		Усб. смх	139	-11-				Усб. смх
99	-11-	32			Усб. смх	140	-11-				Усб. смх
100	-11-	28			Усб. смх	141	-11-				Усб. смх
101	-11-	24			Усб. смх	142	-11-				Усб. смх
102	-11-	28			Усб. смх	143	-11-				Усб. смх
103	-11-	28			Усб. смх	144	-11-				Усб. смх
104	-11-	24	24		Усб. смх	145	-11-				Усб. смх
105	-11-	24			Усб. смх	146	-11-				Усб. смх
106	-11-	24			Усб. смх	147	-11-				Усб. смх
107	-11-	24			Усб. смх	148	-11-				Усб. смх
108	-11-	28			Усб. смх	149	-11-				Усб. смх
109	-11-	28			Усб. смх	150	-11-				Усб. смх
110	-11-	28			Усб. смх	151	-11-				Усб. смх
111	-11-	28			Усб. смх	152	-11-				Усб. смх

Всього пронумеровано дерев

12/11/1970 (ср. обд. и др. др.)

Нумерацию и перечень провели:

12.03.21р.

Инженер А/2:

(посада)

Тадеев Л.В.

(инициалы та прізвище)

Инженер А/2:

(посада)

Мамнигенов Р.Ф.

(инициалы та прізвище)

(посада)

(инициалы та прізвище)

71						112					
72						113					
73						114					
74						115					
75						116					
76						117					
77						118					
78						119					
79						120					
80						121					
81						122					
82						123					
83						124					
84						125					
85						126					
86						127					
87						128					
88						129					
89						130					
90						131					
91						132					
92						133					
93						134					
94						135					
95						136					
96						137					
97						138					
98						139					
99						140					
100						141					
101						142					
102						143					
103						144					
104						145					
105						146					
106						147					
107						148					
108						149					
109						150					
110						151					
111						152					

Всього пронумеровано дерев

34 шт (тридцять чотирь)

Нумерацію і перелік провели:

Григорій Іванович

(посада)

Григорій Іванович

(посада)

(посада)

Григорій Іванович

Григорій Іванович

(ініціали та прізвище)

Григорій Іванович

(ініціали та прізвище)

(ініціали та прізвище)

ПЕРЕЛІКОВА ВІДОМІСТЬ

дерев призначених в санітарну рубку на 2021 рік
по Довбиському лісництву ДП "Баранівське ЛМГ", господарство
квартал № 59 виділ 3 площа 8,5 га
Перелік виконано _____ 2021 року

ст. майстер лісу _____

майстер лісу _____

№ № дерев	порода	діаметр на висоті грудей та категорія			причина відбору в рубку (сухостій, сірянка, стовбурова губка)	№ № дерев	порода	діаметр на висоті грудей та категорія			причина відбору в рубку (сухостій, сірянка, стовбурова губка)
		ділова	пів/ділова	дрова				ділова	пів/ділова	дрова	
1	сосна	36			в св. сух.	39	сосна		24		в ст. сух.
2	-"-	40			в св. сух.	40	-"-		24		в ст. сух.
3	-"-	36			в св. сух.	41	-"-	24			в св. сух.
4	-"-	24			в св. сух.	42	-"-	28			в св. сух.
5	-"-	24			в св. сух.	43	-"-		28		в ст. сух.
6	-"-	28			в св. сух.	44	-"-		24		в ст. сух.
7	-"-		24		в ст. сух.	45	-"-		24		в ст. сух.
8	-"-		24		в ст. сух.	46	-"-	24			в св. сух.
9	-"-	28			в св. сух.	47	-"-	24			в св. сух.
10	-"-		24		в ст. сух.	48	-"-	24			в св. сух.
11	-"-	24			в св. сух.	49	-"-		24		в ст. сух.
12	-"-	32			в св. сух.	50	-"-	28			в св. сух.
13	-"-		24		в ст. сух.	51	-"-	28			в св. сух.
14	-"-	28			в св. сух.	52	-"-	24			в св. сух.
15	-"-	24			в св. сух.	53	-"-		24		в ст. сух.
16	-"-		28		в ст. сух.	54	-"-		24		в ст. сух.
17	-"-	24			в св. сух.	55	-"-	28			в св. сух.
18	-"-		24		в ст. сух.	56	-"-	24			в св. сух.
19	-"-		24		в ст. сух.	57	-"-		24		в ст. сух.
20	-"-	24			в св. сух.	58	-"-	28			в св. сух.
21	-"-	28			в св. сух.	59	-"-	36			в св. сух.
22	-"-	24			в св. сух.	60	-"-	24			в св. сух.
23	-"-		24		в ст. сух.	61	-"-	28			в св. сух.
24	-"-		24		в ст. сух.	62	-"-	28			в св. сух.
25	-"-	28			в св. сух.	63	-"-		24		в ст. сух.
26	-"-	28			в св. сух.	64	-"-	24			в св. сух.
27	-"-		28		в св. сух.	65	-"-	24			в св. сух.
28	-"-	28			в св. сух.	66	-"-	24			в св. сух.
29	-"-	28			в св. сух.	67	-"-	24			в св. сух.
30	-"-	24			в св. сух.	68	-"-		28		в ст. сух.
31	-"-	24			в св. сух.	69	-"-		24		в ст. сух.
32	-"-	32			в св. сух.	70	-"-	24			в св. сух.
33	-"-	24			в св. сух.	71	-"-	24			в св. сух.
34	-"-		24		в ст. сух.	72	-"-	24			в св. сух.
35	-"-	28			в св. сух.	73	-"-		24		в ст. сух.
36	-"-	24			в св. сух.	74	-"-	28			в св. сух.
37	-"-	24			в св. сух.	75	-"-	24			в св. сух.
38	-"-	28			в св. сух.	76	-"-		24		в ст. сух.

№ дерева	порода	діаметр на висоті грудей та категорія			причина відбору в рубку (сухостій, сірянка, стовбурова губка)	№ дерева	порода	діаметр на висоті грудей та категорія			причина відбору в рубку (сухостій, сірянка, стовбурова губка)
		ділова	півділова	дрова				ділова	півділова	дрова	
77	Сосна	24			в об. с/х	122	Сосна	24			в/ст. с/х.
78	- " -	28			в об. б/х	123	- " -	28			в об. б/х.
79	- " -	24			в об. с/х	124	- " -	24			в/ст. с/х
80	- " -	24			в об. с/х	125	- " -	28			в об. б/х.
81	- " -	28			в об. б/х.	126	- " -	24			в об. б/х.
82	- " -	24			в об. б/х.	127	- " -	28			в об. б/х
83	- " -	24			в об. б/х.	128	- " -	32			в об. б/х.
84	- " -		24		в/ст. б/х.	129	- " -	28			в об. б/х.
85	- " -	28			в об. б/х.	130	- " -	28			в об. с/х.
86	- " -	28			в об. б/х.	131	- " -		28		в/ст. б/х.
87	- " -		24		в/ст. с/х	132	- " -	24			в об. б/х.
88	- " -	24			в об. б/х.	133	- " -	28			в об. б/х.
89	- " -	24			в об. б/х.	134	- " -	24			в об. б/х.
90	- " -		24		в/ст. б/х.	135	- " -		24		в/ст. б/х.
91	- " -		24		в/ст. б/х.	136	- " -		28		в/ст. б/х.
92	- " -	24			в об. с/х.	137	- " -		24		в/ст. б/х.
93	- " -	24			в об. б/х.	138	- " -	24			в об. б/х.
94	- " -		24		в/ст. б/х.	139	- " -	24			в об. б/х.
95	- " -	24			в об. б/х.	140	- " -	24			в об. с/х.
96	- " -	24			в об. б/х.	141	- " -		24		в/ст. с/х.
97	- " -	28			в об. б/х.	142	- " -	24			в об. б/х.
98	- " -		24		в/ст. б/х.	143	- " -	28			в об. б/х.
99	- " -	28			в об. б/х.	144	- " -	28			в об. б/х.
100	- " -		24		в/ст. б/х.	145	- " -	24			в об. б/х.
101	- " -	24			в об. с/х.	146	- " -	28			в об. б/х.
102	- " -	24			в об. б/х.	147	- " -	24			в об. б/х.
103	- " -	24			в об. с/х.	148	- " -	32			в об. с/х.
104	- " -	24			в об. б/х.	149	- " -	28			в об. б/х.
105	- " -		24		в/ст. б/х.	150	- " -		24		в/ст. б/х.
106	- " -		28		в/ст. б/х.	151	- " -	28			в об. с/х.
107	- " -	28			в об. б/х.	152	- " -	24			в об. б/х.
108	- " -		28		в/ст. б/х.	153	- " -		24		в/ст. б/х.
109	- " -	24			в об. с/х.	154	- " -	24			в об. с/х.
110	- " -	28			в об. б/х.	155	- " -	24			в об. б/х.
111	- " -	32			в об. б/х.	156	- " -	24			в об. б/х.
112	- " -		28		в/ст. б/х.	157	- " -		24		в/ст. б/х.
113	- " -		24		в/ст. б/х.	158	- " -		28		в/ст. б/х.
114	- " -	24			в об. б/х.	159	- " -		24		в/ст. б/х.
115	- " -	24			в об. б/х.	160	- " -	24			в об. б/х.
116	- " -		28		в/ст. с/х.	161	- " -	24			в об. б/х.
117	- " -		28		в/ст. с/х.	162	- " -	24			в об. б/х.
118	- " -	32			в об. б/х.	163	- " -		28		в/ст. б/х.
119	- " -		24		в/ст. с/х.	164	- " -	24			в об. с/х.
120	- " -	24			в об. б/х.	165	- " -	28			в об. б/х.
121	- " -	24			в об. б/х.	166	- " -	32			в об. б/х.

дубитися продовження

предовасення

ПЕРЕЛКОВА ВІДОМІСТЬ

дерев призначених в санітарну рубку на 2021 рік

по Довбиському лісництву ДП "Баранівське ЛМГ", господарство

квартал № 59 виділ 3 площа 8.5 га

Перелік виконано _____ 2021 року

ст. майстер лісу _____

майстер лісу _____

№ № дерев	порода	діаметр на висоті грудей та категорія			причина відбору в рубку (сухостій, сірянка, стовбурова губка)	№ № дерев	порода	діаметр на висоті грудей та категорія			причина відбору в рубку (сухостій, сірянка, стовбурова губка)
		ділова	пів/ділова	дрова				ділова	пів/ділова	дрова	
167	сосна	28			УСВ. д/х.	205	сосна		24		УІСТ. д/х.
168	-II-	28			УСВ. д/х.	206	-II-	24			УІСТ. д/х.
169	-II-	24			УСВ. д/х.	207	-II-	24			УІСТ. д/х.
170	-II-		28		УІСТ. д/х.	208	-II-	28			УСВ. д/х.
171	-II-	24			УСВ. д/х.	209	-II-	32			УСВ. д/х.
172	-II-		24		УІСТ. д/х.	210	-II-	24			УСВ. д/х.
173	-II-		28		УІСТ. д/х.	211	-II-	36			УСВ. д/х.
174	-II-	28			УСВ. д/х.	212	-II-	24			УІСТ. д/х.
175	-II-	24			УСВ. д/х.						
176	-II-	24			УІСТ. д/х.						
177	-II-	28			УІСТ. д/х.						
178	-II-		24		УІСТ. д/х.						
179	-II-	28			УСВ. д/х.						
180	-II-	24			УСВ. д/х.						
181	-II-	24			УСВ. д/х.						
182	-II-		28		УІСТ. д/х.						
183	-II-	24			УСВ. д/х.						
184	-II-		24		УІСТ. д/х.						
185	-II-		24		УІСТ. д/х.						
186	-II-		24		УІСТ. д/х.						
187	-II-	24			УСВ. д/х.						
188	-II-	24			УСВ. д/х.						
189	-II-	24			УСВ. д/х.						
190	-II-		24		УІСТ. д/х.						
191	-II-		28		УІСТ. д/х.						
192	-II-	24			УСВ. д/х.						
193	-II-	28			УСВ. д/х.						
194	-II-		24		УІСТ. д/х.						
195	-II-		24		УІСТ. д/х.						
196	-II-		24		УІСТ. д/х.						
197	-II-	24			УСВ. д/х.						
198	-II-	24			УСВ. д/х.						
199	-II-	32			УСВ. д/х.						
200	-II-		24		УІСТ. д/х.						
201	-II-		28		УІСТ. д/х.						
202	-II-	28			УСВ. д/х.						
203	-II-	28			УСВ. д/х.						
204	-II-	32			УСВ. д/х.						

Всього пороків/дерева: _____

Всього пороків/дерева: _____

Нормативу і нормативу пороків: _____

Всього пороків/дерева: _____

Всього пороків/дерева: _____

10.03.2021 рр.

дерев призначених в *санітарну рубку* на 2024 рік

квартал № 101 виділ 18 площа 1.7 га

Перелік виконано _____ 2021 року

ст. майстер лісу

майстер лісу

11.4	3.21
------	------

ПЕРЕЛІКОВА ВІДОМІСТЬ

дерев призначених в *санітарну рубку* на 202 рік

по Довбиському лісництву ДП"Баранівське ЛМГ", господарство

квартал № 10.2 виділ 16 площа 0.9 га

Перелік виконано _____ 2021 року

ст. майстер лісу

майстер лісу

№ дерев	порода	діаметр на висоті грудей та категорія			причина відбору в рубку (сухостій, сірянка, стовбурова губка)	№ дерев	порода	діаметр на висоті грудей та категорія			причина відбору в рубку (сухостій, сірянка, стовбурова губка)
		ділова	пів/ділова	дрова				ділова	пів/ділова	дрова	
1	Сосна		24		VI CT. CUX.						
2	-II-			24	VI CT. CUX.						
3	-II-	28			VI CT. CUX.						
4	-II-		32		VI CT. CUX.						
5	-II-		24		VI CT. CUX.						
6	-II-		24		VI CT. CUX.						
7	-II-			24	VI CT. CUX.						
8	-II-		24		VI CT. CUX.						
9	-II-		24		VI CT. CUX.						
10	-II-		28		VI CT. CUX.						
11	-II-		28		VI CT. CUX.						
12	-II-		24		VI CT. CUX.						
13	-II-	32			Наріз сірени.						
14	-II-	32			VI CT. CUX.						
15	-II-	36			Наріз сірени.						
16	-II-		28		VI CT. CUX.						
17	-II-		24		VI CT. CUX.						
18	-II-	36			VI CT. CUX.						

Всього промарковано дерев: 18 шт (вісімнадцять)

Немарковано і парканів проведених:

1. Висхідний і тас. ар: *Добринський Р.О.*

2. Подвізник листяного: *Добринський Р.О.*

НУМЕРАЦІЙНА ВІДОМІСТЬ ДЕРЕВ, призначених для вибіркової санітарної рубки

М.В.Шульга

(Автономна Республіка Крим, область)

д.п. "Білогірський ліс"

(найменування власника лісів, постійного лісокористувача)

Лісництво

Східноукраїнське

урочище

квартал № *7*

виділ № *1*

ділянка


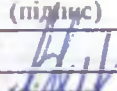
площа *1,5* гектарів

Порядковий номер дерева	Порода	Ступінь товщини стовбурів сантиметри			Категорія стану дерева, підстава відбору для рубки	Порядковий номер дерева	Порода	Ступінь товщини стовбурів сантиметри			Категорія стану дерева, підстава відбору для рубки
		ділові	напів ділові	дров'яні				ділові	напів ділові	дров'яні	
1	<i>Ос</i>			<i>31</i>	<i>мел. в. в.</i>	41					
2	<i>Ос</i>			<i>24</i>	<i>мел. в. в.</i>	42					
3	<i>Ос</i>			<i>18</i>	<i>мел. в. в.</i>	43					
4	<i>С</i>	<i>36</i>			<i>IV в. д. в. в.</i>	44					
5	<i>С</i>			<i>32</i>	<i>V в. д. в. в.</i>	45					
6	<i>С</i>		<i>24</i>		<i>VI в. д. в. в.</i>	46					
7	<i>С</i>		<i>18</i>		<i>VI в. д. в. в.</i>	47					
8	<i>С</i>			<i>36</i>	<i>V в. д. в. в.</i>	48					
9	<i>С</i>			<i>28</i>	<i>VI в. д. в. в.</i>	49					
10	<i>С</i>			<i>32</i>	<i>VI в. д. в. в.</i>	50					
11	<i>С</i>	<i>32</i>			<i>VI в. д. в. в.</i>	51					
12	<i>С</i>	<i>40</i>			<i>VI в. д. в. в.</i>	52					
13	<i>С</i>		<i>18</i>		<i>IV в. д. в. в.</i>	53					
14	<i>С</i>		<i>18</i>		<i>VI в. д. в. в.</i>	54					
15	<i>С</i>		<i>32</i>		<i>VI в. д. в. в.</i>	55					
16	<i>С</i>			<i>18</i>	<i>VI в. д. в. в.</i>	56					
17	<i>С</i>		<i>32</i>		<i>VI в. д. в. в.</i>	57					
18	<i>С</i>	<i>48</i>			<i>IV в. д. в. в.</i>	58					
19	<i>С</i>		<i>32</i>		<i>V в. д. в. в.</i>	59					
20	<i>С</i>	<i>18</i>			<i>V в. д. в. в.</i>	60					
21	<i>С</i>		<i>36</i>		<i>V в. д. в. в.</i>	61					
22	<i>С</i>		<i>28</i>		<i>V в. д. в. в.</i>	62					
23	<i>С</i>		<i>28</i>		<i>V в. д. в. в.</i>	63					
24	<i>С</i>	<i>32</i>			<i>IV в. д. в. в.</i>	64					
25	<i>С</i>		<i>32</i>		<i>IV в. д. в. в.</i>	65					
26						66					
27						67					
28						68					
29						69					
30						70					
31						71					
32						72					
33						73					
34						74					
35						75					
36						76					
37						77					
38						78					
39						79					
40						80					

81					122						
82					123						
83					124						
84					125						
85					126						
86					127						
87					128						
88					129						
89					130						
90					131						
91					132						
92					133						
93					134						
94					135						
95					136						
96					137						
97					138						
98					139						
99					140						
100					141						
101					142						
102					143						
103					144						
104					145						
105					146						
106					147						
107					148						
108					149						
109					150						
110					151						
111					152						
112					153						
113					154						
114					155						
115					156						
116					157						
117					158						
118					159						
119					160						
120					161						
121					162						

Всього пронумеровано дерев *154 шт.*

Нумерацію і перелік провели:

<i>пос. 1-10</i>			<i>Пісінський В.П.</i>
(посада)		(підпис)	(ініціали та прізвище)
<i>інш. 037</i>			<i>Мельник О.М.</i>
(посада)		(підпис)	(ініціали та прізвище)
(посада)		(підпис)	(ініціали та прізвище)

НУМЕРАЦІЙНА ВІДОМІСТЬ ДЕРЕВ, призначених для вибіркової санітарної рубки

(Автономна Республіка Крим, область)

(найменування власника лісів, постійного лісокористувача)

Лісництво Землі лісних квартал № 9 виділ № 33 урочище ділянка 0,7 гектарів

Порядковий номер дерева	Порода	Ступінь товщини стовбурів сантиметри			Категорія стану дерева, підстава відбору для рубки	Порядковий номер дерева	Порода	Ступінь товщини стовбурів сантиметри			Категорія стану дерева, підстава відбору для рубки
		ділові	напів ділові	дров'яні				ділові	напів ділові	дров'яні	
1	C		32		V СВ. СХ	41					
2	C		36		V СВ. СХ	42					
3	C		28		V СВ. СХ	43					
4	C		24		V СВ. СХ	44					
5	C	32			IV Висхідного	45					
6	C		28		V СВ. СХ	46					
7	C		32		V СВ. СХ	47					
8	C		28		V СВ. СХ	48					
9	C		28		V СВ. СХ	49					
10	C		24		V СВ. СХ	50					
11	C		24		V СВ. СХ	51					
12	C		32		IV Висхідного	52					
13	C		36		IV Висхідного	53					
14	C	24			IV Висхідного	54					
15	C		28		V СВ. СХ	55					
16	C		32		V СВ. СХ	56					
17	C		28		V СВ. СХ	57					
18	C		24		IV Висхідного	58					
19	C		28		IV Висхідного	59					
20						60					
21						61					
22						62					
23						63					
24						64					
25						65					
26						66					
27						67					
28						68					
29						69					
30						70					
31						71					
32						72					
33						73					
34						74					
35						75					
36						76					
37						77					
38						78					
39						79					
40						80					

81					122					
82					123					
83					124					
84					125					
85					126					
86					127					
87					128					
88					129					
89					130					
90					131					
91					132					
92					133					
93					134					
94					135					
95					136					
96					137					
97					138					
98					139					
99					140					
100					141					
101					142					
102					143					
103					144					
104					145					
105					146					
106					147					
107					148					
108					149					
109					150					
110					151					
111					152					
112					153					
113					154					
114					155					
115					156					
116					157					
117					158					
118					159					
119					160					
120					161					
121					162					

Всього пронумеровано дерев 19 дуб

Нумерацію і перелік провели:

пров. Іван ЛІ
(посада)

(підпис)

Адамів Р. О
(ініціали та прізвище)

М. М. М. М.
(посада)

(підпис)

Міністр. К. П.
(ініціали та прізвище)

(посада)

(підпис)

(ініціали та прізвище)

НУМЕРАЦІЙНА ВІДОМІСТЬ ДЕРЕВ, призначених для вибіркової санітарної рубки

(Автономна Республіка Крим, область)

(найменування власника лісів, постійного лісокористувача)

Лісництво Зиминське урочище ДП "Донецький ЛМТ"
квартал № 9 виділ № 39 ділянка 1.0 гектарів

Порядковий номер дерева	Порода	Ступінь товщини стовбурів			Категорія стану дерева, підстава відбору для рубки	Порядковий номер дерева	Порода	Ступінь товщини стовбурів			Категорія стану дерева, підстава відбору для рубки
		сантиметри						сантиметри			
		ділові	напів ділові	дров'яні				ділові	напів ділові	дров'яні	
1	С		44		V СВ. см	41					
2	С	24			IV Водянистості	42					
3	С	24			IV Водянистості	43					
4	С		28		V СВ. см	44					
5	С		32		V СВ. см	45					
6	С		24		V СВ. см	46					
7	С	24			IV Водянистості	47					
8	С	40			IV Водянистості	48					
9	С			24	V СВ. см	49					
10	С			24	V СВ. см	50					
11	С	32			IV Водянистості	51					
12	С		32		V СВ. см	52					
13	С		24		V СВ. см	53					
14	С		24		V СВ. см	54					
15	С	32			V СВ. см	55					
16	С	32			IV Водянистості	56					
17	С	32			IV Водянистості	57					
18	С	24			IV Водянистості	58					
19	С	24			IV Водянистості	59					
20	С	24			IV Водянистості	60					
21	С		24		V СВ. см	61					
22	С	28			IV Водянистості	62					
23	С	28			IV Водянистості	63					
24	С	44			IV Водянистості	64					
25						65					
26						66					
27						67					
28						68					
29						69					
30						70					
31						71					
32						72					
33						73					
34						74					
35						75					
36						76					
37						77					
38						78					
39						79					
40						80					

81					122				
82					123				
83					124				
84					125				
85					126				
86					127				
87					128				
88					129				
89					130				
90					131				
91					132				
92					133				
93					134				
94					135				
95					136				
96					137				
97					138				
98					139				
99					140				
100					141				
101					142				
102					143				
103					144				
104					145				
105					146				
106					147				
107					148				
108					149				
109					150				
110					151				
111					152				
112					153				
113					154				
114					155				
115					156				
116					157				
117					158				
118					159				
119					160				
120					161				
121					162				

Всього пронумеровано дерев 24 дерева

Нумерацію і перелік провели:

імен. Д.С.П.									
(посада)					(підпис)			(ініціали та прізвище)	
імен. А.Г.								Киш.накит. А.С.	
(посада)					(підпис)			(ініціали та прізвище)	
(посада)					(підпис)			(ініціали та прізвище)	

НУМЕРАЦІЙНА ВІДОМІСТЬ ДЕРЕВ, призначених для вибіркової санітарної рубки

Нитохирівська обш

(Автономна Республіка Крим, область)

ДП Ботаниківський ліс

(найменування власника лісів, постійного лісокористувача)

Лісництво

квартал №

38

виділ №

17

урочище

ділянка

площа

0,3



гектарів

Порядковий номер дерева	Порода	Ступінь товщини стовбурів сантиметри			Категорія стану дерева, підстава відбору для рубки	Порядковий номер дерева	Порода	Ступінь товщини стовбурів сантиметри			Категорія стану дерева, підстава відбору для рубки
		діляні	напів діляні	дро- в'яні				діляні	напів діляні	дро- в'яні	
1	С	36			IV білосірий	41					
2	С	32			IV білосірий	42					
3	С	28			IV білосірий	43					
4	Бп			32	немає	44					
5	Бп			24	періквіт	45					
6	С	32			V світлий суч	46					
7	С		32		VI старий суч	47					
8	Бп			36	немає	48					
9	Бп			24	періквіт	49					
10	С	36			IV білосірий	50					
11	С	36			IV білосірий	51					
12	С	28			IV білосірий	52					
13	С	24			IV білосірий	53					
14	С	32			IV білосірий	54					
15	С	28			IV білосірий	55					
16	С	28			IV білосірий	56					
17	С	28			V світлий суч	57					
18	С	32			IV білосірий	58					
19	С		28		VI старий, суч	59					
20	С	32			IV білосірий	60					
21	С	32			IV білосірий	61					
22	С	36			IV білосірий	62					
23						63					
24						64					
25						65					
26						66					
27						67					
28						68					
29						69					
30						70					
31						71					
32						72					
33						73					
34						74					
35						75					
36						76					
37						77					
38						78					
39						79					
40						80					

81					122				
82					123				
83					124				
84					125				
85					126				
86					127				
87					128				
88					129				
89					130				
90					131				
91					132				
92					133				
93					134				
94					135				
95					136				
96					137				
97					138				
98					139				
99					140				
100					141				
101					142				
102					143				
103					144				
104					145				
105					146				
106					147				
107					148				
108					149				
109					150				
110					151				
111					152				
112					153				
113					154				
114					155				
115					156				
116					157				
117					158				
118					159				
119					160				
120					161				
121					162				

Всього пронумеровано дерев 22 дубів

Нумерацію і перелік провели:

<u>М.І.Д. 20</u>		<u>Михайленко В.П.</u>
(посада)	(підпис)	(ініціали та прізвище)
<u>І.Н.М. 17</u>		<u>Михайленко В.С.</u>
(посада)	(підпис)	(ініціали та прізвище)
(посада)	(підпис)	(ініціали та прізвище)

НУМЕРАЦІЙНА ВІДОМІСТЬ ДЕРЕВ, призначених для вибіркової санітарної рубки

Нитомурська с/г

(Автономна Республіка Крим, область)

ДП "Білозерський лісгосп"

(найменування власника лісів, постійного лісокористувача)

Лісництво

урочище

квартал № *38*

виділ № *35*

ділянка


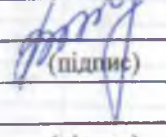
площа *1.2* гектарів

Порядковий номер дерева	Порода	Ступінь товщини стовбурів сантиметри			Категорія стану дерева, підстава відбору для рубки	Порядковий номер дерева	Порода	Ступінь товщини стовбурів сантиметри			Категорія стану дерева, підстава відбору для рубки
		ділові	напіва ділові	дров'яні				ділові	напіва ділові	дров'яні	
1	C	36			VI старі сучки	41					
2	C	28			IV відміряно	42					
3	C	40			IV відміряно	43					
4	D			36	VI старі сучки	44					
5	C	40			IV відміряно	45					
6	C	40			IV відміряно	46					
7	C	36			IV відміряно	47					
8	C			24	VI старі сучки	48					
9	C		28		V сніг буча	49					
10	C	36			IV відміряно	50					
11	C	32			IV відміряно	51					
12	C		36		VI старі сучки	52					
13	C	32			IV відміряно	53					
14	C	28			IV відміряно	54					
15	C		36		VI старі сучки	55					
16	C	32			IV відміряно	56					
17	C	32			IV відміряно	57					
18	C	40			IV відміряно	58					
19	C	44			IV відміряно	59					
20	C	32			IV відміряно	60					
21	C	36			IV відміряно	61					
22	C	36			IV відміряно	62					
23	C	40			IV відміряно	63					
24	C	36			IV відміряно	64					
25	Ял			24	VI старі сучки	65					
26	C	28			IV відміряно	66					
27	C	40			V сніг буча	67					
28	C	44			IV відміряно	68					
29						69					
30						70					
31						71					
32						72					
33						73					
34						74					
35						75					
36						76					
37						77					
38						78					
39						79					
40						80					

81						122					
82						123					
83						124					
84						125					
85						126					
86						127					
87						128					
88						129					
89						130					
90						131					
91						132					
92						133					
93						134					
94						135					
95						136					
96						137					
97						138					
98						139					
99						140					
100						141					
101						142					
102						143					
103						144					
104						145					
105						146					
106						147					
107						148					
108						149					
109						150					
110						151					
111						152					
112						153					
113						154					
114						155					
115						156					
116						157					
117						158					
118						159					
119						160					
120						161					
121						162					

Всього пронумеровано дерев 159 штук

Нумерацію і перелік провели:

<u>В.М. 1-20</u>			<u>Кісінський В.М.</u>
(посада)		(підпис)	(ініціали та прізвище)
<u>І.М. 15</u>			<u>Васильченко В.С.</u>
(посада)		(підпис)	(ініціали та прізвище)
(посада)		(підпис)	(ініціали та прізвище)

НУМЕРАЦІЙНА ВІДОМІСТЬ ДЕРЕВ, призначених для вибіркової санітарної рубки

(Автономна Республіка Крим, область)

ДП "Білогірське лісгосп"

(найменування власника лісів, постійного лісокористувача)

Лісництво

квартал № 39

виділ № 12

урочище

площа

гектарів

Порядковий номер дерева	Порода	Ступінь товщини стовбурів сантиметри			Категорія стану дерева, підстава вибору для рубки	Порядковий номер дерева	Порода	Ступінь товщини стовбурів сантиметри			Категорія стану дерева, підстава вибору для рубки
		ділові	напів ділові	дров'яні				ділові	напів ділові	дров'яні	
1	С	28			IV відмираю	41					
2	С	32			IV відмираю	42					
3	С			36	V світн суч	43					
4	С	40			IV відмираю	44					
5	С	32			IV відмираю	45					
6	С			28	VI стар суч	46					
7	С	24			V світн суч	47					
8	С	40			IV відмираю	48					
9	С	28			IV відмираю	49					
10	С	28			IV відмираю	50					
11	С	28			IV відмираю	51					
12	С	24			IV відмираю	52					
13	С		24		VI стар суч	53					
14	С	36			IV відмираю	54					
15	С	28			IV відмираю	55					
16	С	44			IV відмираю	56					
17	С		24		VI стар суч	57					
18	С	32			V світн суч	58					
19	С		24		VI стар суч	59					
20	С	28			V світн суч	60					
21	С		28		VI стар суч	61					
22	С	32			V світн суч	62					
23	С	44			IV відмираю	63					
24	С		28		VI стар суч	64					
25	С		24		VI стар суч	65					
26	С		28		VI стар суч	66					
27	С		24		VI стар суч	67					
28	С	28			V світн суч	68					
29	С		36		VI стар суч	69					
30	С		24		VI стар суч	70					
31	Бп			24	немає	71					
32	С	24			IV відмираю	72					
33	С	28			V світн суч	73					
34	С	28			IV відмираю	74					
35	С	28			IV відмираю	75					
36	С	36			V світн суч	76					
37						77					
38						78					
39						79					
40						80					

81					122					
82					123					
83					124					
84					125					
85					126					
86					127					
87					128					
88					129					
89					130					
90					131					
91					132					
92					133					
93					134					
94					135					
95					136					
96					137					
97					138					
98					139					
99					140					
100					141					
101					142					
102					143					
103					144					
104					145					
105					146					
106					147					
107					148					
108					149					
109					150					
110					151					
111					152					
112					153					
113					154					
114					155					
115					156					
116					157					
117					158					
118					159					
119					160					
120					161					
121					162					

Всього пронумеровано дерев 36 *днів*

Нумерацію і перелік провели:

<i>М. П. Г.</i> (посада)		<i>[Підпис]</i> (підпис)	<i>Кучинський В. С.</i> (ініціали та прізвище)
<i>М. П. Г.</i> (посада)		<i>[Підпис]</i> (підпис)	<i>Кучинський В. С.</i> (ініціали та прізвище)
(посада)		(підпис)	(ініціали та прізвище)

НУМЕРАЦІЙНА ВІДОМІСТЬ ДЕРЕВ, призначених для вибіркової санітарної рубки

Житомирська область

(Автономна Республіка Крим, область)

ДП Баранівське ЛМГ

(найменування власника лісів, постійного лісокористувача)

Лісництво Зеремлянське

урочище _____

квартал № 54

виділ № 17

ділянка № _____

площа 0,7 гектарів

Порядковий номер дерева	Порода	Ступінь товщини стовбурів, сантиметрів			Категорія стану дерева, підстава відбору для рубки	Порядковий номер дерева	Порода	Ступінь товщини стовбурів, сантиметрів			Категорія стану дерева, підстава відбору для рубки
		ділові	напівділові	дров'яні				ділові	напівділові	дров'яні	
1	Б	28			IV б/в/ш/м/с/с/с	51					
2	Б	36			IV б/в/ш/м/с/с/с	52					
3	Б	32			IV б/в/ш/м/с/с/с	53					
4	БП			28	IV б/в/ш/м/с/с/с	54					
5	Б		28		IV б/в/ш/м/с/с/с	55					
6	БП			32	IV б/в/ш/м/с/с/с	56					
7	Б	40			IV б/в/ш/м/с/с/с	57					
8	Б	44			IV б/в/ш/м/с/с/с	58					
9	Б	24			IV б/в/ш/м/с/с/с	59					
10	Б	32			IV б/в/ш/м/с/с/с	60					
11	Б		28		V б/в/ш/м/с/с/с	61					
12	Б		28		V б/в/ш/м/с/с/с	62					
13	Б		24		V б/в/ш/м/с/с/с	63					
14	Б		28		V б/в/ш/м/с/с/с	64					
15	Б		32		V б/в/ш/м/с/с/с	65					
16	Б		28		V б/в/ш/м/с/с/с	66					
17	Б		24		V б/в/ш/м/с/с/с	67					
18	Б		24		V б/в/ш/м/с/с/с	68					
19	Б		28		V б/в/ш/м/с/с/с	69					
20	Б		18		V б/в/ш/м/с/с/с	70					
21	Б		32		V б/в/ш/м/с/с/с	71					
22	Б		24		V б/в/ш/м/с/с/с	72					
23	Б		28		V б/в/ш/м/с/с/с	73					
24	Б		28		V б/в/ш/м/с/с/с	74					
25	Б	42			IV б/в/ш/м/с/с/с	75					
26	Б	28			IV б/в/ш/м/с/с/с	76					
27	Б		32		V б/в/ш/м/с/с/с	77					
28	Б		32		V б/в/ш/м/с/с/с	78					
29	Б			28	V б/в/ш/м/с/с/с	79					
30	Б	28			IV б/в/ш/м/с/с/с	80					
31	Б	36			IV б/в/ш/м/с/с/с	81					
32	Б	24			IV б/в/ш/м/с/с/с	82					
33	Б	32			IV б/в/ш/м/с/с/с	83					
34	Б		36		V б/в/ш/м/с/с/с	84					
35	Б	36			IV б/в/ш/м/с/с/с	85					
36	Б		24		V б/в/ш/м/с/с/с	86					
37	Б	36			IV б/в/ш/м/с/с/с	87					
38	Б	28			V б/в/ш/м/с/с/с	88					
39	БП			36	IV б/в/ш/м/с/с/с	89					
40						90					
41						91					
42						92					
43						93					
44						94					
45						95					
46						96					
47						97					
48						98					
49						99					
50						100					

Порядковий номер дерева	Порода	Ступінь товщини стовбура, сантиметрів			Категорія стану дерева, підстава відбору для рубки	Порядковий номер дерева	Порода	Ступінь товщини стовбура, сантиметрів			Категорія стану дерева, підстава відбору для рубки
		ділові	напівділові	дров'яні				ділові	напівділові	дров'яні	
101						156					
102						157					
103						158					
104						159					
105						160					
106						161					
107						162					
108						163					
109						164					
110						165					
111						166					
112						167					
113						168					
114						169					
115						170					
116						171					
117						172					
118						173					
119						174					
120						175					
121						176					
122						177					
123						178					
124						179					
125						180					
126						181					
127						182					
128						183					
129						184					
130						185					
131						186					
132						187					
133						188					
134						189					
135						190					
136						191					
137						192					
138						193					
139						194					
140						195					
141						196					
142						197					
143						198					
144						199					
145						200					
146						201					
147						202					
148						203					
149						204					
150						205					
151						206					
152						207					
153						208					
154						209					
155						210					

Всього пронумеровано дерев: 39 шт

(кількість словами)

Нумерацію і перелік провели:

М.К.С.В.

(посада)

С.Н.М. П.

(посада)

(підпис)

(підпис)

(ініціали та прізвище)

Машенко В.С.

(ініціали та прізвище)

НУМЕРАЦІЙНА ВІДОМІСТЬ ДЕРЕВ, призначених для вибіркової санітарної рубки

Нитоманський

(Автономна Республіка Крим, область)

ДП "Білогірський лісгосп"

(найменування власника лісів, постійного лісокористувача)

Лісництво

квартал №

54

виділ №

40

урочище

ділянка

площа

0.9

гектарів

Порядковий номер дерева	Порода	Ступінь товщини стовбурів сантиметри			Категорія стану дерева, підстава відбору для рубки	Порядковий номер дерева	Порода	Ступінь товщини стовбурів сантиметри			Категорія стану дерева, підстава відбору для рубки
		ділові	напів ділові	дров'яні				ділові	напів ділові	дров'яні	
1	С	40			V свіж суч.	41					
2	С	28			V свіж суч.	42					
3	С	32			IV відміраюч.	43					
4	С	32			IV відміраюч.	44					
5	С	28			IV відміраюч.	45					
6	Бп			28	неживі;	46					
7	С	32			IV відміраюч.	47					
8	С	40			IV відміраюч.	48					
9	Бп			28	неживі;	49					
10	С		36		V свіж суч.	50					
11	С	40			IV відміраюч.	51					
12	С	24			IV відміраюч.	52					
13	С	44			IV відміраюч.	53					
14	С	36			V свіж суч.	54					
15	С	36			IV відміраюч.	55					
16	С	36			V свіж суч.	56					
17	С	32			IV відміраюч.	57					
18	Бп			32	неживі;	58					
19	С		32		V свіж суч.	59					
20	С	32			IV відміраюч.	60					
21	С		24		VI стар суч.	61					
22	С	36			IV відміраюч.	62					
23	С	32			IV відміраюч.	63					
24	Бп			32	неживі;	64					
25	С		40		VI стар суч.	65					
26	С		36		VI стар суч.	66					
27	С		36		VI стар суч.	67					
28	Бп			32	неживі;	68					
29	С	40			IV відміраюч.	69					
30	С	36			IV відміраюч.	70					
31	С		24		VI стар суч.	71					
32	С		24		VI стар суч.	72					
33	С	40			IV відміраюч.	73					
34	С	40			IV відміраюч.	74					
35	Бп			28	неживі;	75					
36	С	48			V свіж суч.	76					
37						77					
38						78					
39						79					
40						80					

81					122					
82					123					
83					124					
84					125					
85					126					
86					127					
87					128					
88					129					
89					130					
90					131					
91					132					
92					133					
93					134					
94					135					
95					136					
96					137					
97					138					
98					139					
99					140					
100					141					
101					142					
102					143					
103					144					
104					145					
105					146					
106					147					
107					148					
108					149					
109					150					
110					151					
111					152					
112					153					
113					154					
114					155					
115					156					
116					157					
117					158					
118					159					
119					160					
120					161					
121					162					

Всього пронумеровано дерев 3694/16

Нумерацію і перелік провели:

м.к. 1-20										
(посада)					(підпис)				(ініціали та прізвище)	
І.Н.Н. П.									В.М.М.М.М. К.О.	
(посада)					(підпис)				(ініціали та прізвище)	
(посада)					(підпис)				(ініціали та прізвище)	

НУМЕРАЦІЙНА ВІДОМІСТЬ ДЕРЕВ,
призначених для вибіркової санітарної рубки
Житомирська область

(Автономна Республіка Крим, область)

ДП Баранівське ЛМГ

(найменування власника лісів, постійного лісокористувача)

Лісництво Заремлянське
квартал № 55 виділ № 22

урочище

ділянка

площа 5,8 гектарів

Кількість дерев за породами, штук												
h 1.3	Сосна			Дуб						Ліщина		
	ділова	п/діл	дрова	ділова	п/діл	дрова	ділова	п/діл	дрова	ділова	п/діл	п/діл
8												
12			1									1
16			10			2						1
20		1/6	15									1
порядковий номер дерева	Порода	Ступінь товщини стовбурів,			Категорія стану дерева, підстава відбору для рубки	Порядковий номер дерева	Порода	Ступінь товщини стовбурів,			Категорія стану дерева, підстава відбору для рубки	
		сантиметрів						сантиметрів				
		ділові	напів ділові	дрова				ділові	напів ділові	дрова		
1	Б		32		Vcb.чп	36	Б		40		Vcb.чп	
2	Б	36			Vcb.чп	37	Б	24			Vcb.чп	
3	Б	40			Vcb.чп	38	Б		28		Vcb.чп	
4	Б	39			Vcb.чп	39	Б	24			Vcb.чп	
5	Б	40			Vcb.чп	40	Б		24		Vcb.чп	
6	Б	28			Vcb.чп	41	Б		32		Vcb.чп	
7	Б		24		Vcb.чп	42	Б	24			Vcb.чп	
8	Б		28		Vcb.чп	43	Б		28		Vcb.чп	
9	Б		24		Vcb.чп	44	Б		36		Vcb.чп	
10	Б	36			Vcb.чп	45	Б	28			Vcb.чп	
11	Б	32			Vcb.чп	46	Б	24			Vcb.чп	
12	Б	28			Vcb.чп	47	Б	28			Vcb.чп	
13	Б		24		Vcb.чп	48	Б	24			Vcb.чп	
14	Б	28			Vcb.чп	49	Б		28		Vcb.чп	
15	Б		32		Vcb.чп	50	Б	36			Vcb.чп	
16	Б	32			Vcb.чп	51	Б		24		Vcb.чп	
17	Б		36		Vcb.чп	52	Б	28			Vcb.чп	
18	Б	40			Vcb.чп	53						
19	Б	24			Vcb.чп	54						
20	Б		24		Vcb.чп	55						
21	Б		44		Vcb.чп	56						
22	Б	24			Vcb.чп	57						
23	Б	32			Vcb.чп	58						
24	Б	32			Vcb.чп	59						
25	Б		24		Vcb.чп	60						
26	Б	28			Vcb.чп	61						
27	Б	32			Vcb.чп	62						
28	Б			28	Vcb.чп	63						
29	Б		24		Vcb.чп	64						
30	Б	32			Vcb.чп	65						
31	Б	36			Vcb.чп	66						
32	Б	28			Vcb.чп	67						
33	Б	28			Vcb.чп	68						
34	Б		24		Vcb.чп	69						
35	Б	24			Vcb.чп	70						

71						112					
72						113					
73						114					
74						115					
75						116					
76						117					
77						118					
78						119					
79						120					
80						121					
81						122					
82						123					
83						124					
84						125					
85						126					
86						127					
87						128					
88						129					
89						130					
90						131					
91						132					
92						133					
93						134					
94						135					
95						136					
96						137					
97						138					
98						139					
99						140					
100						141					
101						142					
102						143					
103						144					
104						145					
105						146					
106						147					
107						148					
108						149					
109						150					
110						151					
111						152					

Всього пронумеровано дерев *Родина (підпис) 2002*

Нумерацію і перелік провели:

<i>п.м. 1-20</i>					<i>Родина (підпис) 2002</i>
(посада)					(ініціали та прізвище)
<i>інш. 15</i>					<i>Кишиньський Н.О.</i>
(посада)					(ініціали та прізвище)
(посада)					(ініціали та прізвище)

НУМЕРАЦІЙНА ВІДОМІСТЬ ДЕРЕВ, призначених для вибіркової санітарної рубки

Житомирська область

(Автономна Республіка Крим, область)

ДП Баранівське ЛМГ

(найменування власника лісів, постійного лісокористувача)

Лісництво Зеремлянське

урочище _____

квартал № 56 виділ № 10

ділянка № _____ площа 6,4 гектарів

Порядковий номер дерева	Порода	Ступінь товщини стовбурів, сантиметрів			Категорія стану дерева, підстава відбору для рубки	Порядковий номер дерева	Порода	Ступінь товщини стовбурів, сантиметрів			Категорія стану дерева, підстава відбору для рубки
		ділові	напівділові	дров'яні				ділові	напівділові	дров'яні	
1	Яліс		28		1/СВ.члн.	51	Яліс		28		1/СВ.члн.
2	Яліс	40			1/СВ.члн.	52	Яліс		40		1/СВ.члн.
3	Яліс	32			1/СВ.члн.	53	Яліс	36			1/СВ.члн.
4	Яліс	36			1/СВ.члн.	54	Яліс	40			1/СВ.члн.
5	Яліс		14		1/СВ.члн.	55					
6	Яліс	44			1/СВ.члн.	56					
7	Яліс		36		1/СВ.члн.	57					
8	Яліс	40			1/СВ.члн.	58					
9	Яліс	32			1/СВ.члн.	59					
10	Яліс	28			1/СВ.члн.	60					
11	Яліс	40			1/СВ.члн.	61					
12	Яліс		28		1/СВ.члн.	62					
13	Яліс		28		1/СВ.члн.	63					
14	Яліс	40			1/СВ.члн.	64					
15	Яліс	44			1/СВ.члн.	65					
16	Яліс		28		1/СВ.члн.	66					
17	Яліс	44			1/СВ.члн.	67					
18	Яліс	28			1/СВ.члн.	68					
19	Яліс	40			1/СВ.члн.	69					
20	Яліс		28		1/СВ.члн.	70					
21	Яліс		36		1/СВ.члн.	71					
22	Яліс		40		1/СВ.члн.	72					
23	Яліс		40		1/СВ.члн.	73					
24	Яліс	14			1/СВ.члн.	74					
25	Яліс		36		1/СВ.члн.	75					
26	Яліс		40		1/СВ.члн.	76					
27	Яліс		28		1/СВ.члн.	77					
28	Яліс		28		1/СВ.члн.	78					
29	Яліс	40			1/СВ.члн.	79					
30	Яліс	36			1/СВ.члн.	80					
31	Яліс		24		1/СВ.члн.	81					
32	Яліс	36			1/СВ.члн.	82					
33	Яліс	40			1/СВ.члн.	83					
34	Яліс		14		1/СВ.члн.	84					
35	Яліс		40		1/СВ.члн.	85					
36	Яліс		24		1/СВ.члн.	86					
37	Яліс	40			1/СВ.члн.	87					
38	Яліс		28		1/СВ.члн.	88					
39	Яліс	36			1/СВ.члн.	89					
40	Яліс		36		1/СВ.члн.	90					
41	Яліс		36		1/СВ.члн.	91					
42	Яліс	32			1/СВ.члн.	92					
43	Яліс	28			1/СВ.члн.	93					
44	Яліс		28		1/СВ.члн.	94					
45	Яліс		24		1/СВ.члн.	95					
46	Яліс	44			1/СВ.члн.	96					
47	Яліс	48			1/СВ.члн.	97					
48	Яліс	36			1/СВ.члн.	98					
49	Яліс	28			1/СВ.члн.	99					
50	Яліс	48			1/СВ.члн.	100					

Порядковий номер дерева	Порода	Ступінь товщини стовбура, сантиметрів			Категорія стану дерева, підстава відбору для рубки	Порядковий номер дерева	Порода	Ступінь товщини стовбура, сантиметрів			Категорія стану дерева, підстава відбору для рубки
		ділові	напівділові	дров'яні				ділові	напівділові	дров'яні	
101						156					
102						157					
103						158					
104						159					
105						160					
106						161					
107						162					
108						163					
109						164					
110						165					
111						166					
112						167					
113						168					
114						169					
115						170					
116						171					
117						172					
118						173					
119						174					
120						175					
121						176					
122						177					
123						178					
124						179					
125						180					
126						181					
127						182					
128						183					
129						184					
130						185					
131						186					
132						187					
133						188					
134						189					
135						190					
136						191					
137						192					
138						193					
139						194					
140						195					
141						196					
142						197					
143						198					
144						199					
145						200					
146						201					
147						202					
148						203					
149						204					
150						205					
151						206					
152						207					
153						208					
154						209					
155						210					

Всього прономеровано дерев: 54 одиниць (п'ятдесят чотири)

Нумерацію і перелік провели: (Кількість словами)

М. А. В.

(посада)

(підпис)

(ініціали та прізвище)

Володимир М. В.

19.08.15

В. В.

Київська обл. А. О.

НУМЕРАЦІЙНА ВІДОМІСТЬ ДЕРЕВ, призначених для вибіркової санітарної рубки

(Автономна Республіка Крим, область)

(найменування власника лісів, постійного лісокористувача)

Лісництво квартал № 73 виділ № 7 урочище ділянка площа 4,2 гектарів

Порядковий номер дерева	Порода	Ступінь товщини стовбурів сантиметри			Категорія стану дерева, підстава підбору для рубки	Порядковий номер дерева	Порода	Ступінь товщини стовбурів сантиметри			Категорія стану дерева, підстава підбору для рубки
		ділові	напіл ділові	дрова				ділові	напіл ділові	дрова	
1	С	44			IV відмирають	41	С	40			IV неживі
2	С		36		V світлі сухі	42	С	36			IV відмирають
3	С		28		V світлі сухі	43	С	40			V світлі сухі
4	С	44			IV відмирають	44	С		28		V світлі сухі
5	С	32			IV відмирають	45	Бп			28	неживі
6	Бп			32	неживі	46	С		28		VI стовбур сухий
7	С	40			IV відмирають	47	С	36			IV відмирають
8	С		28		V світлі сухі	48	С	32			IV відмирають
9	Бп			36	неживі	49	С		24		VI стовбур сухий
10	Б			28	неживі	50	С		28		VI стовбур сухий
11	С	28			IV відмирають	51	С	36			IV відмирають
12	Бп			36	неживі	52					
13	Бп			32	неживі	53					
14	С	40			IV відмирають	54					
15	С	36			V світлі сухі	55					
16	С		28		VI стовбур сухий	56					
17	С	48			IV відмирають	57					
18	С	36			IV відмирають	58					
19	С	32			IV відмирають	59					
20	С		24		VI стовбур сухий	60					
21	Бп			32	неживі	61					
22	С		24		VI стовбур сухий	62					
23	С	24			IV відмирають	63					
24	Бп			28	неживі	64					
25	С	40			V світлі сухі	65					
26	Бп			32	неживі	66					
27	С	44			IV відмирають	67					
28	С	28			V світлі сухі	68					
29	С	32			V світлі сухі	69					
30	С			40	V світлі сухі	70					
31	С	32			IV відмирають	71					
32	Бп			32	неживі	72					
33	С	36			IV відмирають	73					
34	С	32			IV відмирають	74					
35	С	32			IV відмирають	75					
36	С	24			V світлі сухі	76					
37	Бп			32	неживі	77					
38	С	32			IV відмирають	78					
39	Бп			28	неживі	79					
40	Бп			32	неживі	80					

81						122					
82						123					
83						124					
84						125					
85						126					
86						127					
87						128					
88						129					
89						130					
90						131					
91						132					
92						133					
93						134					
94						135					
95						136					
96						137					
97						138					
98						139					
99						140					
100						141					
101						142					
102						143					
103						144					
104						145					
105						146					
106						147					
107						148					
108						149					
109						150					
110						151					
111						152					
112						153					
113						154					
114						155					
115						156					
116						157					
117						158					
118						159					
119						160					
120						161					
121						162					

Всього пронумеровано дерев 51 дерево

Нумерацію і перелік провели:

п.п. 1-20											
(посада)						(підпис)				(ініціали та прізвище)	
інт.п.											
(посада)						(підпис)				(ініціали та прізвище)	
(посада)						(підпис)				(ініціали та прізвище)	

НУМЕРАЦІЙНА ВІДОМІСТЬ ДЕРЕВ, призначених для вибіркової санітарної рубки

Крим. обл. Чорноморський район
(Автономна Республіка Крим, область)

ДП "Білогірське лісгосп"
(найменування власника лісця, постійного лісокористувача)

Лісництво Семиланське
квартал № 95 виділ № 18

урочище
ділянка



площа 0,3 гектарів

Порядковий номер дерева	Порода	Ступінь товщини стовбурів сантиметри			Категорія стану дерева, підстава відбору для рубки	Порядковий номер дерева	Порода	Ступінь товщини стовбурів сантиметри			Категорія стану дерева, підстава відбору для рубки
		ділові	напів ділові	дров'яні				ділові	напів ділові	дров'яні	
1	С			24	VI ст. цх	41					
2	С		28		VI ст. цх	42					
3	С		28		VI ст. цх	43					
4	С		24		VI ст. цх	44					
5	С		24		VI ст. цх	45					
6	С		28		VI ст. цх	46					
7	С		32		VI ст. цх	47					
8	С		28		VI ст. цх	48					
9	С		24		VI ст. цх	49					
10	С		32		VI ст. цх	50					
11	С		28		VI ст. цх	51					
12	С	32			VI ст. цх	52					
13	С		28		VI ст. цх	53					
14	С	36			VI ст. цх	54					
15	С	40			V ст. цх	55					
16	С		28		VI ст. цх	56					
17	С		24		VI ст. цх	57					
18	С		24		VI ст. цх	58					
19	С		24		VI ст. цх	59					
20	С		24		VI ст. цх	60					
21	С		24		VI ст. цх	61					
22	С	28			VI ст. цх	62					
23	С		24		VI ст. цх	63					
24	С		24		VI ст. цх	64					
25	С	32			IV ст. цх	65					
26	С	44			IV ст. цх	66					
27	С		28		VI ст. цх	67					
28						68					
29						69					
30						70					
31						71					
32						72					
33						73					
34						74					
35						75					
36						76					
37						77					
38						78					
39						79					
40						80					

81					122						
82					123						
83					124						
84					125						
85					126						
86					127						
87					128						
88					129						
89					130						
90					131						
91					132						
92					133						
93					134						
94					135						
95					136						
96					137						
97					138						
98					139						
99					140						
100					141						
101					142						
102					143						
103					144						
104					145						
105					146						
106					147						
107					148						
108					149						
109					150						
110					151						
111					152						
112					153						
113					154						
114					155						
115					156						
116					157						
117					158						
118					159						
119					160						
120					161						
121					162						

Всього пронумеровано дерев *2446*

Нумерацію і перелік провели:

<i>10.12.20</i>			<i>Григорук А.В.</i>
(посада)		(підпис)	(ініціали та прізвище)
<i>Іван. ПТ</i>			<i>Васильченко ІС</i>
(посада)		(підпис)	(ініціали та прізвище)
(посада)		(підпис)	(ініціали та прізвище)

НУМЕРАЦІЙНА ВІДОМІСТЬ ДЕРЕВ. призначених для вибіркової санітарної рубки

Назва лісового господарства
(Автономна Республіка Крим, область)

ДП "Білогірське ЛМГ"
(найменування власника лісів, постійного лісокористувача)

Лісництво 3-й лісничий пункт
квартал № 15 виділ № 24

урочище
ділянка


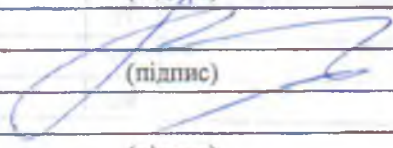
площа 1,2 гектарів

Порядковий номер дерева	Порода	Ступінь товщини стовбурів сантиметри			Категорія стану дерева, підстава вибору для рубки	Порядковий номер дерева	Порода	Ступінь товщини стовбурів сантиметри			Категорія стану дерева, підстава вибору для рубки
		ділові	напів ділові	дров'яні				ділові	напів ділові	дров'яні	
1	Б	36			IV відшаровує	41					
2	Б	36			IV відшаровує	42					
3	Б		28		VI ст. сух	43					
4	Б		24		IV відшаровує	44					
5	Б		28		IV відшаровує	45					
6	Б	52			V ст. сух	46					
7	Б	36			IV відшаровує	47					
8	Б	44			V ст. сух	48					
9	Б	36			V ст. сух	49					
10	Бп			28	не лікує	50					
11	Бп			28	не лікує	51					
12	Б	24			IV відшаровує	52					
13	Б	32			IV відшаровує	53					
14	Б	40			IV відшаровує	54					
15	Б		28		IV відшаровує	55					
16	Б		24		IV відшаровує	56					
17	Б	28			IV відшаровує	57					
18	Б	28			IV відшаровує	58					
19	Б	24			IV відшаровує	59					
20	Б	32			IV відшаровує	60					
21	Б	28			IV відшаровує	61					
22	Б	32			IV відшаровує	62					
23						63					
24						64					
25						65					
26						66					
27						67					
28						68					
29						69					
30						70					
31						71					
32						72					
33						73					
34						74					
35						75					
36						76					
37						77					
38						78					
39						79					
40						80					

81					122					
82					123					
83					124					
84					125					
85					126					
86					127					
87					128					
88					129					
89					130					
90					131					
91					132					
92					133					
93					134					
94					135					
95					136					
96					137					
97					138					
98					139					
99					140					
100					141					
101					142					
102					143					
103					144					
104					145					
105					146					
106					147					
107					148					
108					149					
109					150					
110					151					
111					152					
112					153					
113					154					
114					155					
115					156					
116					157					
117					158					
118					159					
119					160					
120					161					
121					162					

Всього пронумеровано дерев 22 дерева

Нумерацію і перелік провели:

<u>Л.М. 1-20</u>		<u>Мікішук В.П.</u>
(посада)	(підпис)	(ініціали та прізвище)
<u>І.М.М. А.В.</u>		<u>Таран Т.В.</u>
(посада)	(підпис)	(ініціали та прізвище)
(посада)	(підпис)	(ініціали та прізвище)

НУМЕРАЦІЙНА ВІДОМІСТЬ ДЕРЕВ, призначених для вибіркової санітарної рубки

Митишурська
(Автономна Республіка Крим, область)

ДП "Білогірський лісгосп"
(найменування власника лісів, постійного лісокористувача)

Лісництво *Землі лісництва*
квартал № *91* виділ № *8*

урочище

ділянка

площа *0,3* гектарів

Порядковий номер дерева	Порода	Ступінь товщини стовбурів			Категорія стану дерева, підстава відбору для рубки	Порядковий номер дерева	Порода	Ступінь товщини стовбурів			Категорія стану дерева, підстава відбору для рубки
		сантиметри						сантиметри			
		ділові	напів ділові	дров'яні				ділові	напів ділові	дров'яні	
1	C2	28			IV білогірський	41					
2	B3	32			V1 ст. цук.	42					
3	C2		28		V1 ст. цук.	43					
4	Bn			28	меліквіз	44					
5	C2	32		1	IV білогірський	45					
6	C2	36			IV білогірський	46					
7	Bn			28	меліквіз	47					
8	Bn			24	меліквіз	48					
9	Bn			24	меліквіз	49					
10	Bn			24	меліквіз	50					
11	Bn			24	меліквіз	51					
12	C2		24		IV білогірський	52					
13	C2		24		V ст. цук.	53					
14	Bn			28	меліквіз	54					
15	Bn			28	меліквіз	55					
16	Bn			28	меліквіз	56					
17	C2		24		IV білогірський	57					
18	C2		24		IV білогірський	58					
19	C2		24		IV білогірський	59					
20	C2	36			IV білогірський	60					
21	Bn			24	меліквіз	61					
22	Bn			28	меліквіз	62					
23	Bn			24	меліквіз	63					
24	C2		40		IV білогірський	64					
25	C2		24		IV білогірський	65					
26						66					
27						67					
28						68					
29						69					
30						70					
31						71					
32						72					
33						73					
34						74					
35						75					
36						76					
37						77					
38						78					
39						79					
40						80					

81					122				
82					123				
83					124				
84					125				
85					126				
86					127				
87					128				
88					129				
89					130				
90					131				
91					132				
92					133				
93					134				
94					135				
95					136				
96					137				
97					138				
98					139				
99					140				
100					141				
101					142				
102					143				
103					144				
104					145				
105					146				
106					147				
107					148				
108					149				
109					150				
110					151				
111					152				
112					153				
113					154				
114					155				
115					156				
116					157				
117					158				
118					159				
119					160				
120					161				
121					162				

Всього пронумеровано дерев 15 дубів

Нумерацію і перелік провели:

М.М. Л.С.						Кіриченко В.П.
(посада)				(підпис)		(ініціали та прізвище)
І.Н.Н. М.Т.						Богдан Т.А.
(посада)				(підпис)		(ініціали та прізвище)
(посада)				(підпис)		(ініціали та прізвище)

НУМЕРАЦІЙНА ВІДОМІСТЬ ДЕРЕВ, призначених для вибіркової санітарної рубки

Житомирська область

(Автономна Республіка Крим, область)

ДП Баранівське ЛМГ

(найменування власника лісів, постійного лісокористувача)

Лісництво Зеремлянське

урочище _____

квартал № 94

виділ № 22

ділянка № _____

площа 8,1 гектарів

Порядковий номер дерева	Порода	Ступінь товщини стовбурів, сантиметрів			Категорія стану дерева, підстава відбору для рубки	Порядковий номер дерева	Порода	Ступінь товщини стовбурів, сантиметрів			Категорія стану дерева, підстава відбору для рубки
		ділові	напівділові	дров'яні				ділові	напівділові	дров'яні	
1	Б.п.			24	VI ст. д.п.	51	Б.п.			32	VI ст. д.п.
2	Б.п.	28			IV Б.п. д.п.	52	Б.п.	28			IV Б.п. д.п.
3	Б.п.	32			IV Б.п. д.п.	53	Б.п.	28			IV Б.п. д.п.
4	Б.п.	32			IV Б.п. д.п.	54	Б.п.			32	VI ст. д.п.
5	Б.п.		28		V Б.п. д.п.	55	Б.п.	28			V Б.п. д.п.
6	Б.п.	32			IV Б.п. д.п.	56	Б.п.			32	VI ст. д.п.
7	Б.п.	28			IV Б.п. д.п.	57	Б.п.	32			IV Б.п. д.п.
8	Б.п.	36			IV Б.п. д.п.	58	Б.п.	36			IV Б.п. д.п.
9	Б.п.	32			IV Б.п. д.п.	59	Б.п.	44			IV Б.п. д.п.
10	Б.п.	36			IV Б.п. д.п.	60	Б.п.	24			IV Б.п. д.п.
11	Б.п.	36			IV Б.п. д.п.	61	Б.п.	28			IV Б.п. д.п.
12	Б.п.			24	VI ст. д.п.	62	Б.п.	44			IV Б.п. д.п.
13	Б.п.	32			IV Б.п. д.п.	63	Б.п.	28			IV Б.п. д.п.
14	Б.п.	28			IV Б.п. д.п.	64	Б.п.	28			IV Б.п. д.п.
15	Б.п.	28			IV Б.п. д.п.	65	Б.п.	32			IV Б.п. д.п.
16	Б.п.	28			IV Б.п. д.п.	66	Б.п.		28		V Б.п. д.п.
17	Б.п.			36	VI ст. д.п.	67	Б.п.			36	VI ст. д.п.
18	Б.п.	28			IV Б.п. д.п.	68	Б.п.	44			IV Б.п. д.п.
19	Б.п.	32			IV Б.п. д.п.	69	Б.п.	48			IV Б.п. д.п.
20	Б.п.	32			IV Б.п. д.п.	70	Б.п.			28	VI ст. д.п.
21	Б.п.	28			IV Б.п. д.п.	71	Б.п.	36			IV Б.п. д.п.
22	Б.п.			24	VI ст. д.п.	72	Б.п.	32			IV Б.п. д.п.
23	Б.п.	40			IV Б.п. д.п.	73	Б.п.		36		IV Б.п. д.п.
24	Б.п.		24		IV Б.п. д.п.	74	Б.п.	32			IV Б.п. д.п.
25	Б.п.	28			IV Б.п. д.п.	75	Б.п.		32		IV Б.п. д.п.
26	Б.п.	32			IV Б.п. д.п.	76	Б.п.			36	VI ст. д.п.
27	Б.п.	28			IV Б.п. д.п.	77	Б.п.		28		V Б.п. д.п.
28	Б.п.	36			IV Б.п. д.п.	78	Б.п.		36		V Б.п. д.п.
29	Б.п.			24	V Б.п. д.п.	79	Б.п.			32	VI ст. д.п.
30	Б.п.			24	V Б.п. д.п.	80	Б.п.			48	VI ст. д.п.
31	Б.п.	28			IV Б.п. д.п.	81	Б.п.	32			IV Б.п. д.п.
32	Б.п.	32			IV Б.п. д.п.	82	Б.п.	24			IV Б.п. д.п.
33	Б.п.		28		IV Б.п. д.п.	83	Б.п.	36			IV Б.п. д.п.
34	Б.п.	28			IV Б.п. д.п.	84	Б.п.	40			IV Б.п. д.п.
35	Б.п.		24		IV Б.п. д.п.	85	Б.п.	36			IV Б.п. д.п.
36	Б.п.		36		V Б.п. д.п.	86	Б.п.	24			IV Б.п. д.п.
37	Б.п.	44			IV Б.п. д.п.	87	Б.п.	36			IV Б.п. д.п.
38	Б.п.	28			IV Б.п. д.п.	88	Б.п.	32			IV Б.п. д.п.
39	Б.п.	32			IV Б.п. д.п.	89	Б.п.	36			IV Б.п. д.п.
40	Б.п.			36	VI ст. д.п.	90	Б.п.	28			IV Б.п. д.п.
41	Б.п.	32			IV Б.п. д.п.	91	Б.п.			28	VI ст. д.п.
42	Б.п.			28	VI ст. д.п.	92	Б.п.	28			IV Б.п. д.п.
43	Б.п.	24			IV Б.п. д.п.	93	Б.п.		28		V Б.п. д.п.
44	Б.п.	32			IV Б.п. д.п.	94	Б.п.	40			IV Б.п. д.п.
45	Б.п.	28			IV Б.п. д.п.	95	Б.п.				IV Б.п. д.п.
46	Б.п.			24	VI ст. д.п.	96	Б.п.	40			IV Б.п. д.п.
47	Б.п.		36		V Б.п. д.п.	97	Б.п.	28			IV Б.п. д.п.
48	Б.п.		36		V Б.п. д.п.	98	Б.п.		24		IV Б.п. д.п.
49	Б.п.			28	VI ст. д.п.	99	Б.п.	24			V Б.п. д.п.
50	Б.п.		40		V Б.п. д.п.	100	Б.п.	24			V Б.п. д.п.

Порядковий номер дерева	Порода	Ступінь товщини стовбура, сантиметрів			Категорія стану дерева, підстава відбору для рубки	Порядковий номер дерева	Порода	Ступінь товщини стовбура, сантиметрів			Категорія стану дерева, підстава відбору для рубки
		ділові	напівділові	дров'яні				ділові	напівділові	дров'яні	
101	дуб	36	28		в об'єкті	156					
102	дуб	36			в об'єкті	157					
103	дуб	38			в об'єкті	158					
104	дуб	40			в об'єкті	159					
105	дуб	40			в об'єкті	160					
106	дуб	40			в об'єкті	161					
107	дуб	40			в об'єкті	162					
108	дуб	40	28		в об'єкті	163					
109	дуб	40			в об'єкті	164					
110	дуб	40			в об'єкті	165					
111	дуб	40			в об'єкті	166					
112	дуб	40			в об'єкті	167					
113	дуб	40			в об'єкті	168					
114						169					
115						170					
116						171					
117						172					
118						173					
119						174					
120						175					
121						176					
122						177					
123						178					
124						179					
125						180					
126						181					
127						182					
128						183					
129						184					
130						185					
131						186					
132						187					
133						188					
134						189					
135						190					
136						191					
137						192					
138						193					
139						194					
140						195					
141						196					
142						197					
143						198					
144						199					
145						200					
146						201					
147						202					
148						203					
149						204					
150						205					
151						206					
152						207					
153						208					
154						209					
155						210					

Всього пронумеровано дерев: 149 штук

(кількість словами)

Нумерацію і перелік провели:

М.С.С.С.

(посада)

І.М.М.

(посада)

(підпис)

(підпис)

(ініціали та прізвище)

Б.С.С.С.

(ініціали та прізвище)

ПЕРЕЛІКОВА ВІДОМІСТЬ ДЕРЕВ, НАЗНАЧЕНИХ В САНИТАРНУ РУБКУ НА 2021 Р

По Кам'янобрідському л-ві ДП Баранівське ЛМГ госп частина

квартал № 2 дільниця 20 площа 140 га.
перерахунок виконав 51.03 2021 р
Майстер Лісник

експлуатац.

№	поро	Діаметр на висоті	причина признач	№	поро	діаметр на висоті	причина призначення
дерев	да	1,3м	в рубку(сухостій)	дерев	да	1,3м	в рубку (сухостій сірянк
		діл п/діл дров	сірянка стовб			діл п/діл дров	стовбурна губка
1	Сосна	32	висока сух	46	Сосна	28	висока сух
2	Сосна	40	висока сух	47	Сосна	24	висока сух
3	Сосна	28	висока сух	48	Сосна	32	висока сух
4	Сосна	52	висока сух	49	Сосна	24	висока сух
5	Сосна	28	висока сух	50	Сосна	36	висока сух
6	Сосна	44	висока сух	51	Сосна	28	висока сух
7	Сосна	32	висока сух	52	Сосна	24	висока сух
8	Сосна	36	висока сух	53	Сосна	24	висока сух
9	Сосна	24	висока сух	54	Сосна	28	висока сух
10	Сосна	36	висока сух	55	Сосна	32	висока сух
11	Сосна	40	висока сух	56	Сосна	24	висока сух
12	Сосна	36	висока сух	57	Сосна	24	висока сух
13	Сосна	24	висока сух	58	Сосна	28	висока сух
14	Сосна	32	висока сух	59	Сосна	28	висока сух
15	Сосна	40	висока сух	60	Сосна	28	висока сух
16	Сосна	52	висока сух	61	Сосна	24	висока сух
17	Сосна	28	висока сух	62	Сосна	28	висока сух
18	Сосна	24	висока сух	63	Сосна	32	висока сух
19	Сосна	24	висока сух	64	Сосна	32	висока сух
20	Сосна	28	висока сух	65	Сосна	32	висока сух
21	Сосна	44	висока сух	66	Сосна	24	висока сух
22	Сосна	28	висока сух	67	Сосна	24	висока сух
23	Сосна	28	висока сух	68	Сосна	32	висока сух
24	Сосна	28	висока сух	69	Сосна	32	висока сух
25	Сосна	32	висока сух	70	Сосна	36	висока сух
26	Сосна	40	висока сух	71	Сосна	24	висока сух
27	Сосна	32	висока сух	72	Сосна	28	висока сух
28	Сосна	36	висока сух	73	Сосна	28	висока сух
29	Сосна	32	висока сух	74	Сосна	24	висока сух
30	Сосна	24	висока сух	75	Сосна	28	висока сух
31	Сосна	24	висока сух	76	Сосна	32	висока сух
32	Сосна	28	висока сух	77	Сосна	28	висока сух
33	Сосна	24	висока сух	78	Сосна	32	висока сух
34	Сосна	44	висока сух	79	Сосна	36	висока сух
35	Сосна	28	висока сух	80	Сосна	24	висока сух
36	Сосна	32	висока сух	81	Сосна	24	висока сух
37	Сосна	32	висока сух	82	Сосна	28	висока сух
38	Сосна	28	висока сух	83	Сосна	24	висока сух
39	Сосна	24	висока сух	84	Сосна	28	висока сух
40	Сосна	40	висока сух	85	Сосна	28	висока сух
41	Сосна	24	висока сух	86	Сосна	28	висока сух
42	Сосна	28	висока сух	87	Сосна	36	висока сух
43	Сосна	32	висока сух	88	Сосна	28	висока сух
44	Сосна	24	висока сух	89	Сосна	28	висока сух
45	Сосна	24	висока сух	90	Сосна	28	висока сух

кб 2 вид дс

№	порода	діаметр на	причина признач в	№	порода	діаметр на	причина призначени
дерев		висоті 1,3м	рубку (сухостій)	дерев		висоті 1,3м	в рубку(сухостій)
		діл	сір'янка стовбурна			діл	сір'янка стовбурка губка
		п/діл	дрова			п/діл	дров
			губка				
91	Сосна	24	Кі слас ую	143	Сосна	28	Кі слас ую
92	Сосна	28	Кі слас ую	144	Сосна	28	IV Виг.миср
93	Сосна	24	Кі слас ую	145	Сосна	32	Кі слас ую
94	Сосна	32	IV Виг.миср	146	Сосна	28	Кі слас ую
95	Сосна	32	IV Виг.миср	147	Сосна	24	IV Виг.миср
96	Сосна	28	Кі слас ую	148	Сосна	32	Кі слас ую
97	Сосна	24	Кі слас ую	149	Сосна	24	IV Виг.миср
98	Сосна	24	Кі слас ую	150	Сосна	28	Кі слас ую
99	Сосна	28	Кі слас ую	151	Сосна	24	Кі слас ую
100	Сосна		32 Кі слас ую	152	Сосна		24 Кі слас ую
101	Сосна		28 Кі слас ую	153	Сосна	32	IV Виг.миср
102	Сосна		36 Кі слас ую	154	Сосна	24	Кі слас ую
103	Сосна	24	IV Виг.миср	155	Сосна	24	Кі слас ую
104	Сосна		28 Кі слас ую	156	Сосна		24 Кі слас ую
105	Сосна	24	Кі слас ую	157	Сосна	28	IV Виг.миср
106	Сосна	40	IV Виг.миср	158	Сосна	28	IV Виг.миср
107	Сосна	24	Кі слас ую	159	Сосна	28	Кі слас ую
108	Сосна	24	Кі слас ую	160	Сосна	28	Кі слас ую
109	Сосна	40	Кі слас ую	161	Сосна	24	IV Виг.миср
110	Сосна	36	Кі слас ую	162	Сосна	32	IV Виг.миср
111	Сосна	24	Кі слас ую	163	Сосна	40	IV Виг.миср
112	Сосна	32	Кі слас ую	164	Сосна	40	IV Виг.миср
113	Сосна	24	IV Виг.миср	165	Сосна		40 Кі слас ую
114	Сосна	32	IV Виг.миср	166	Сосна	24	IV Виг.миср
115	Сосна	24	Кі слас ую	167	Сосна	36	Кі слас ую
116	Сосна	24	IV Виг.миср	168	Сосна	36	Кі слас ую
117	Сосна	24	Кі слас ую	169	Сосна	28	Кі слас ую
118	Сосна	44	IV Виг.миср	170	Сосна	28	Кі слас ую
119	Сосна	24	Кі слас ую	171	Сосна	24	Кі слас ую
120	Сосна	24	Кі слас ую	172	Сосна	28	IV Виг.миср
121	Сосна	24	Кі слас ую	173	Сосна	24	Кі слас ую
122	Сосна	24	IV Виг.миср	174	Сосна	24	Кі слас ую
123	Сосна	24	Кі слас ую	175	Сосна	32	IV Виг.миср
124	Сосна	24	Кі слас ую	176	Сосна	28	Кі слас ую
125	Сосна		24 Кі слас ую	177	Сосна	28	IV Виг.миср
126	Сосна		24 Кі слас ую	178	Сосна	24	Кі слас ую
127	Сосна		32 Кі слас ую	179	Сосна	24	Кі слас ую
128	Сосна	28	IV Виг.миср	180	Сосна		32 Кі слас ую
129	Сосна	24	IV Виг.миср	181	Сосна	40	IV Виг.миср
130	Сосна	28	IV Виг.миср	182	Сосна		24 Кі слас ую
131	Сосна	40	IV Виг.миср	183	Сосна	28	Кі слас ую
132	Сосна	24	Кі слас ую	184	Сосна	28	Кі слас ую
133	Сосна	44	IV Виг.миср	185	Сосна		24 Кі слас ую
134	Сосна	28	IV Виг.миср	186	Сосна	24	IV Виг.миср
135	Сосна	40	IV Виг.миср	187	Сосна	28	IV Виг.миср
136	Сосна	24	Кі слас ую	188	Сосна	36	IV Виг.миср
137	Сосна	28	Кі слас ую	189	Сосна		32 Кі слас ую
138	Сосна		24 Кі слас ую	190	Сосна	24	Кі слас ую
139	Сосна	44	IV Виг.миср	191	Сосна		24 Кі слас ую
140	Сосна	32	IV Виг.миср	192	Сосна		28 Кі слас ую
141	Сосна	28	Кі слас ую	193	Сосна	24	Кі слас ую
142	Сосна		32 Кі слас ую	194	Сосна		24 Кі слас ую

ПЕРЕЛІКОВА ВІДОМІСТЬ ДЕРЕВ, НАЗНАЧЕНИХ В САНІТАРНУ РУБКУ НА 2021 Р

По Кам'янобрідському л-ві ДП Баранівське ЛМГ госп частина

квартал № 2 дільниця 20 площа 190 га
перерахунок виконав 05.03.2021 р
Майстер Лісник

№	поро	Діаметр на висоті	причина признач	№	поро	діаметр на висоті	причина призначення
дерев	да	1,3м	в рубку(сухостій	дерев	да	1,3м	в рубку (сухостій сірянк
		діл п/діл дров	сірянка стовб			діл п/діл дров	стовбурна губка
			губка				
195	Сосна	24	Кі старе				
196	Сосна	32	Кі старе				
197	Сосна	24	Кі старе				
198	Сосна	28	Кі старе				
199	Сосна	24	Кі старе				
200	Сосна	28	Кі старе				
201	Сосна	36	Кі старе				
202	Сосна	24	Кі старе				
203	Сосна	28	Кі старе				
204	Сосна	28	Кі старе				
205	Сосна	24	Кі старе				
206	Сосна	24	Кі старе				
207	Сосна	28	Кі старе				
208	Сосна	28	Кі старе				
209	Сосна	28	Кі старе				
210	Сосна	24	Кі старе				
211	Сосна	28	Кі старе				
212	Сосна	28	Кі старе				
213	Сосна	32	Кі старе				
214	Сосна	24	Кі старе				
215	Сосна	28	Кі старе				
216	Сосна	24	Кі старе				
Промілефобано да Вуєво В переїхати з цієї місцевості зруб							
	ни п/р	Вуєво 5 В					
	прим. 110	Вашкевич 110					
	с. м. міст	Миско Р. 1					

ПЕРЕЛІКОВА ВІДОМІСТЬ ДЕРЕВ, НАЗНАЧЕНИХ В САНІТАРНУ РУБКУ НА 2021 Р

По Кам'янобрідському л-ві ДП Баранівське ЛМГ госп частина

екстація т9 ц/ін

квартал № 8 дільниця 14 площа 5,2 га
перерахунок виконав 17 03 2021 р
Майстер Лісник

№	поро	діаметр на висоті	причина признач	№	поро	діаметр на висоті	причина призначення
дерев	да	1,3м	в рубку/сухостій	дерев	да	1,3м	в рубку (сухостій сірянк
		діл п/діл дров	сірянка стовб			діл п/діл дров	стовбурна губка
			губка				
1	Сосн	28	IV Вулиць	46	Сосн	24	IV стар су
2	Сосн	36	IV стар су	47	Сосн	24	IV Вулиць
3	Сосн	32	IV Вулиць	48	Сосн	24	IV Вулиць
4	Сосн	24	IV Вулиць	49	Сосн	24	IV Вулиць
5	Сосн	28	IV Вулиць	50	Сосн	24	IV Вулиць
6	Сосн	32	IV Вулиць	51	Сосн	44	IV Вулиць
7	Сосн	28	IV Вулиць	52	Сосн	52	IV Вулиць
8	Сосн	24	IV стар су	53	Сосн	44	IV Вулиць
9	Сосн	40	IV Вулиць	54	Сосн	44	IV Вулиць
10	Сосн	40	IV Вулиць	55	Сосн	28	IV стар су
11	Сосн	40	IV Вулиць	56	Сосн	28	IV Вулиць
12	Сосн	36	IV Вулиць	57	Сосн	24	IV стар су
13	Сосн	40	IV Вулиць	58	Сосн	32	IV Вулиць
14	Сосн	36	IV Вулиць	59	Сосн	32	IV Вулиць
15	Сосн	40	IV Вулиць	60	Сосн	36	IV Вулиць
16	Сосн	36	IV Вулиць	61	Сосн	24	IV стар су
17	Сосн	36	IV Вулиць	62	Сосн	28	IV стар су
18	Сосн	56	IV Вулиць	63	Сосн	36	IV стар су
19	Сосн	32	IV Вулиць	64	Сосн	28	IV Вулиць
20	Сосн	32	IV Вулиць	65	Сосн	24	IV стар су
21	Сосн	28	IV Вулиць	66	Сосн	24	IV стар су
22	Сосн	44	IV Вулиць	67	Сосн	36	IV стар су
23	Сосн	24	IV стар су	68	Сосн	32	IV стар су
24	Сосн	24	IV Вулиць	69	Сосн	28	IV стар су
25	Сосн	28	IV Вулиць	70	Сосн	32	IV стар су
26	Сосн	28	IV Вулиць	71	Сосн	48	IV Вулиць
27	Сосн	32	IV Вулиць	72	Сосн	28	IV стар су
28	Сосн	32	IV стар су	73	Сосн	36	IV Вулиць
29	Сосн	24	IV Вулиць	74	Сосн	32	IV Вулиць
30	Сосн	24	IV стар су	75	Сосн	24	IV Вулиць
31	Сосн	40	IV Вулиць	76	Сосн	24	IV Вулиць
32	Сосн	24	IV Вулиць	77	Сосн	24	IV стар су
33	Сосн	32	IV Вулиць	78	Сосн	32	IV стар су
34	Сосн	24	IV Вулиць	79	Сосн	28	IV Вулиць
35	Сосн	32	IV Вулиць	80	Сосн	24	IV Вулиць
36	Сосн	32	IV Вулиць	81	Сосн	28	IV стар су
37	Сосн	28	IV Вулиць	82	Сосн	28	IV стар су
38	Сосн	28	IV Вулиць	83	Сосн	44	IV стар су
39	Сосн	36	IV Вулиць	84	Сосн	28	IV Вулиць
40	Сосн	24	IV стар су	85	Сосн	28	IV Вулиць
41	Сосн	24	IV Вулиць	86	Сосн	32	IV Вулиць
42	Сосн	24	IV Вулиць	87	Сосн	24	IV стар су
43	Сосн	28	IV Вулиць	88	Сосн	32	IV Вулиць
44	Сосн	40	IV Вулиць	89	Сосн	28	IV стар су
45	Сосн	28	IV Вулиць	90	Сосн	32	IV Вулиць

№	порода	діаметр на			причина признач в	№	порода	діаметр на			причина призначенн
дерев		висоті 1,3м			рубку (сухостій	дерев		висоті 1,3м			в рубку(сухостій
		діл	п/діл	дрова	сірянка стовбурна			діл	п/діл	дров	сірянка стовбурка губка
					губка						
91	Сосна	28			IV Вулиця						
92	Сосна		24		IV Вулиця						
93	Сосна			24	IV Вулиця						
94	Сосна	24			IV Вулиця						
95	Сосна	24			IV Вулиця						
96	Сосна	24			IV Вулиця						
97	Сосна			24	IV Вулиця						
98	Сосна			36	IV Вулиця						
99	Сосна	44			IV Вулиця						
100	Сосна	24			IV Вулиця						
101	Сосна	28			IV Вулиця						
102	Сосна	24			IV Вулиця						
103	Сосна		28		IV Вулиця						
104	Сосна	32			IV Вулиця						
105	Сосна	32			IV Вулиця						
106	Сосна	28			IV Вулиця						
107	Сосна	32			IV Вулиця						
108	Сосна		32		IV Вулиця						
109	Сосна			24	IV Вулиця						
110	Сосна			32	IV Вулиця						
111	Сосна			36	IV Вулиця						
112	Сосна			24	IV Вулиця						
113	Сосна			32	IV Вулиця						
114	Сосна	36			IV Вулиця						
115	Сосна	36			IV Вулиця						
116	Сосна		40		IV Вулиця						
117	Сосна			28	IV Вулиця						
118	Сосна			28	IV Вулиця						
119	Сосна			24	IV Вулиця						
120	Сосна	28			IV Вулиця						
121	Сосна			24	IV Вулиця						
122	Сосна			24	IV Вулиця						
123	Сосна		32		IV Вулиця						
124	Сосна	40			IV Вулиця						
125	Сосна			40	IV Вулиця						
126	Сосна	48			IV Вулиця						
127	Сосна			56	IV Вулиця						
Примітка: вказано в %					немає	Сосна гігантська ліс					
Інші	1/2			Вулиця 50							
пос	1/2			Вулиця 50							
до	1/2			Вулиця 50							

ПЕРЕЛІКОВА ВІДОМІСТЬ ДЕРЕВ, НАЗНАЧЕНИХ В САНІТАРНУ РУБКУ НА 2024 Р

По Кам'янобрідському л-ві ДП Баранівське ЛМГ госп частина експлуатація

квартал № 8 діляниця 16 площа 8,9 га

перерахунок виконав 17 03 2024 р

Майстер Лісник

№	поро	діаметр на висоті	причина признач	№	поро	діаметр на висоті	причина призначення
дерев	да	1,3м	в рубку(сухостій)	дерев	да	1,3м	в рубку (сухостій сірянк
		діл п/діл дров	с/рянка стовб			діл п/діл дров	стовбурна губка
1	Сосна	36	IV Висмір	46	Сосна	24	IV Висмір
2	Сосна	24	IV Висмір	47	Сосна	32	IV Висмір
3	Сосна	36	IV Висмір	48	Сосна	32	IV Висмір
4	Сосна	40	IV Висмір	49	Сосна	56	IV Висмір
5	Сосна	32	VI с/рянка стовб	50	Сосна	40	IV Висмір
6	Сосна	40	IV Висмір	51	Сосна	24	IV Висмір
7	Сосна	32	IV Висмір	52	Сосна	24	IV Висмір
8	Сосна	32	IV Висмір	53	Сосна	24	IV Висмір
9	Сосна	28	V с/рянка стовб	54	Сосна	24	IV Висмір
10	Сосна	36	IV Висмір	55	Сосна	32	V с/рянка стовб
11	Сосна	36	IV Висмір	56	Сосна	24	IV Висмір
12	Сосна	40	IV Висмір	57	Сосна	24	IV Висмір
13	Сосна	24	IV Висмір	58	Сосна	32	IV Висмір
14	Сосна	32	IV Висмір	59	Сосна	24	IV Висмір
15	Сосна	28	IV Висмір	60	Сосна	32	V с/рянка стовб
16	Сосна	24	V с/рянка стовб	61	Сосна	28	V с/рянка стовб
17	Сосна	24	IV Висмір	62	Сосна	32	IV Висмір
18	Сосна	28	V с/рянка стовб	63	Сосна	24	IV Висмір
19	Сосна	32	IV Висмір	64	Сосна	24	IV Висмір
20	Сосна	32	IV Висмір	65	Сосна	32	IV Висмір
21	Сосна	28	IV Висмір	66	Сосна	32	IV Висмір
22	Сосна	28	IV Висмір	67	Сосна	40	VI с/рянка стовб
23	Сосна	28	IV Висмір	68	Сосна	24	IV Висмір
24	Сосна	24	IV Висмір	69	Сосна	32	VI с/рянка стовб
25	Сосна	28	IV Висмір	70	Сосна	28	VI с/рянка стовб
26	Сосна	24	IV Висмір	71	Сосна	24	V с/рянка стовб
27	Сосна	24	IV Висмір	72	Сосна	32	IV Висмір
28	Сосна	32	IV Висмір	73	Сосна	24	IV Висмір
29	Сосна	32	IV Висмір	74	Сосна	24	IV Висмір
30	Сосна	28	V с/рянка стовб	75	Сосна	32	IV Висмір
31	Сосна	32	IV Висмір	76	Сосна	32	IV Висмір
32	Сосна	28	V с/рянка стовб	77	Сосна	24	IV Висмір
33	Сосна	28	IV Висмір	78	Сосна	28	IV Висмір
34	Сосна	28	IV Висмір	79	Сосна	28	IV Висмір
35	Сосна	36	IV Висмір	80	Сосна	28	IV Висмір
36	Сосна	24	VI с/рянка стовб	81	Сосна	28	IV Висмір
37	Сосна	36	IV Висмір	82	Сосна	24	IV Висмір
38	Сосна	32	IV Висмір	83	Сосна	36	IV Висмір
39	Сосна	24	IV Висмір	84	Сосна	24	IV Висмір
40	Сосна	24	IV Висмір	85	Сосна	24	IV Висмір
41	Сосна	24	IV Висмір	86	Сосна	24	IV Висмір
42	Сосна	24	IV Висмір	87	Сосна	28	VI с/рянка стовб
43	Сосна	40	IV Висмір	88	Сосна	36	IV Висмір
44	Сосна	24	IV Висмір	89	Сосна	24	VI с/рянка стовб
45	Сосна	40	VI с/рянка стовб	90	Сосна	24	IV Висмір

№ дерев	порода	діаметр на висоті 1,3м		причина признач в рубку (сухостій)	№ дерев	порода	діаметр на висоті 1,3м		причина призначенн в рубку(сухостій)
		діл	п/діл	дрова			діл	п/діл	дроз
				сірянка стовбурна губка					сірянка стовбурка губка
91	Сосна	28		IV клас	143	Сосна	32		IV клас
92	Сосна	28		IV клас	144	Сосна	24		IV клас
93	Сосна	24		IV клас	145	Сосна	28		IV клас
94	Сосна		28	IV клас	146	Сосна	40		IV клас
95	Сосна		32	IV клас	147	Сосна	28		IV клас
96	Сосна	24		IV клас	148	Сосна	24		IV клас
97	Сосна	24		IV клас	149	Сосна	24		IV клас
98	Сосна	28		IV клас	150	Сосна	24		IV клас
99	Бук		40	IV клас	151	Сосна	24		IV клас
100	Бук		40	IV клас	152	Сосна	36		IV клас
101	Бук		44	IV клас	153	Сосна	24		IV клас
102	Сосна	28		IV клас	154	Бук		40	IV клас
103	Бук		32	IV клас	155	Сосна		32	IV клас
104	Сосна	24		IV клас	156	Сосна		28	IV клас
105	Сосна	24		IV клас	157	Сосна		28	IV клас
106	Бук		28	IV клас	158	Сосна		28	IV клас
107	Бук		28	IV клас	159	Сосна	24		IV клас
108	Бук		28	IV клас	160	Сосна	28		IV клас
109	Бук		28	IV клас	161	Бук		36	IV клас
110	Бук		40	IV клас	162	Бук		36	IV клас
111	Сосна	28		IV клас	163	Бук		28	IV клас
112	Сосна	24		IV клас	164	Сосна	28		IV клас
113	Сосна	28		IV клас	Прекручений, бачок				
114	Сосна	24		IV клас	Прекручений, бачок				
115	Сосна	24		IV клас	Прекручений, бачок				
116	Сосна	24		IV клас	Прекручений, бачок				
117	Сосна	24		IV клас	Прекручений, бачок				
118	Сосна	44		IV клас	Прекручений, бачок				
119	Сосна	24		IV клас	Прекручений, бачок				
120	Сосна	24		IV клас	Прекручений, бачок				
121	Сосна	28		IV клас	Прекручений, бачок				
122	Бук		40	IV клас	Прекручений, бачок				
123	Сосна		24	IV клас	Прекручений, бачок				
124	Бук		36	IV клас	Прекручений, бачок				
125	Бук		36	IV клас	Прекручений, бачок				
126	Сосна		32	IV клас	Прекручений, бачок				
127	Бук		40	IV клас	Прекручений, бачок				
128	Бук		40	IV клас	Прекручений, бачок				
129	Бук		40	IV клас	Прекручений, бачок				
130	Сосна	32		IV клас	Прекручений, бачок				
131	Сосна		24	IV клас	Прекручений, бачок				
132	Сосна	24		IV клас	Прекручений, бачок				
133	Сосна	28		IV клас	Прекручений, бачок				
134	Сосна	28		IV клас	Прекручений, бачок				
135	Бук		36	IV клас	Прекручений, бачок				
136	Сосна	32		IV клас	Прекручений, бачок				
137	Сосна	24		IV клас	Прекручений, бачок				
138	Сосна	28		IV клас	Прекручений, бачок				
139	Сосна	28		IV клас	Прекручений, бачок				
140	Сосна	24		IV клас	Прекручений, бачок				
141	Сосна	28		IV клас	Прекручений, бачок				
142	Сосна	24		IV клас	Прекручений, бачок				

**ПЕРЕЛІКОВА ВІДОМІСТЬ
ДЕРЕВ, НАЗНАЧЕНИХ В САНІТАРНУ РУБКУ НА 2024 Р**

По Кам'янобрідському л-ві ДП Баранівське ЛМГ госп частина

експлуатація

квартал № 37 діляниця 23 площа 4,8 га
перерахунок виконав 24 03 2024 р
Майстер [підпис] Лісник [підпис]

№	поро	Діаметр на висоті	причина признач	№	поро	діаметр на висоті	причина призначення
дерев	да	1,3м	в рубку(сухостій)	дерев	да	1,3м	в рубку (сухостій сірянк
		діл п/діл дров	сірянка стовб			діл п/діл дров	стовбурна губка
			губка				
1	Сосна	32	В об'єм цу	46	Сосна	24	В об'єм цу
2	Сосна	32	В об'єм цу	47	Сосна	28	В об'єм цу
3	Сосна	24	В об'єм цу	48	Сосна	28	В об'єм цу
4	Сосна	28	В об'єм цу	49	Сосна	28	В об'єм цу
5	Сосна	24	В об'єм цу	50	Сосна	32	В об'єм цу
6	Сосна	32	В об'єм цу	51	Сосна	24	В об'єм цу
7	Сосна	32	В об'єм цу	52	Сосна	24	В об'єм цу
8	Сосна	28	В об'єм цу	53	Сосна	32	В об'єм цу
9	Сосна	28	В об'єм цу	54	Сосна	28	В об'єм цу
10	Сосна	28	В об'єм цу	55	Сосна	24	В об'єм цу
11	Сосна	28	В об'єм цу	56	Сосна	24	В об'єм цу
12	Сосна	24	В об'єм цу	57	Сосна	24	В об'єм цу
13	Сосна	24	В об'єм цу	58	Сосна	24	В об'єм цу
14	Сосна	24	В об'єм цу	59	Сосна	24	В об'єм цу
15	Сосна	24	В об'єм цу	60	Сосна	24	В об'єм цу
16	Сосна	24	В об'єм цу	61	Сосна	24	В об'єм цу
17	Сосна	24	В об'єм цу	62	Сосна	28	В об'єм цу
18	Сосна	24	В об'єм цу	63	Сосна	24	В об'єм цу
19	Сосна	32	В об'єм цу	64	Сосна	24	В об'єм цу
20	Сосна	24	В об'єм цу	65	Сосна	24	В об'єм цу
21	Сосна	24	В об'єм цу	Прочитано в 6-й рубці			
22	Сосна	24	В об'єм цу	підпис			
23	Сосна	24	В об'єм цу	підпис			
24	Сосна	24	В об'єм цу	підпис			
25	Сосна	24	В об'єм цу	підпис			
26	Сосна	24	В об'єм цу	підпис			
27	Сосна	28	В об'єм цу	підпис			
28	Сосна	24	В об'єм цу	підпис			
29	Сосна	28	В об'єм цу	підпис			
30	Сосна	24	В об'єм цу	підпис			
31	Сосна	32	В об'єм цу	підпис			
32	Сосна	28	В об'єм цу	підпис			
33	Сосна	28	В об'єм цу	підпис			
34	Сосна	28	В об'єм цу	підпис			
35	Сосна	24	В об'єм цу	підпис			
36	Сосна	24	В об'єм цу	підпис			
37	Сосна	24	В об'єм цу	підпис			
38	Сосна	24	В об'єм цу	підпис			
39	Сосна	24	В об'єм цу	підпис			
40	Сосна	24	В об'єм цу	підпис			
41	Сосна	24	В об'єм цу	підпис			
42	Сосна	24	В об'єм цу	підпис			
43	Сосна	24	В об'єм цу	підпис			
44	Сосна	24	В об'єм цу	підпис			
45	Сосна	24	В об'єм цу	підпис			

ПЕРЕЛІКОВА ВІДОМІСТЬ
ДЕРЕВ, НАЗНАЧЕНИХ В САНІТАРНУ РУБКУ НА 2021 Р

По Кам'янобрідському л-ві ДП Баранівське ЛМГ госп частина

квартал № 39 діляниця 11 площа 1,2 га

перерахунок виконав 24 03 2021 р

Майстер [підпис] Лісник [підпис]

експлуатація

№	поро	Діаметр на висоті	причина признач	№	поро	діаметр на висоті	причина призначення
дерев	да	1.3м	в рубку(сухостій	дерев	да	1.3м	в рубку (сухостій сірянк
		діл п/діл дров	сірянка стовб			діл п/діл дров	стовбурна губка
			губка				
1	Сосна	24	в рубку				
2	Сосна	28	в рубку				
3	Сосна	28	в рубку				
4	Сосна	24	в рубку				
5	Сосна	32	в рубку				
6	Сосна	24	в рубку				
7	Сосна	24	в рубку				
8	Сосна	24	в рубку				
9	Сосна	28	в рубку				
10	Сосна	28	в рубку				
11	Сосна	24	в рубку				
12	Сосна	40	в рубку				
13	Сосна	28	в рубку				
14	Сосна	28	в рубку				
15	Сосна	24	в рубку				
16	Сосна	24	в рубку				
17	Сосна	28	в рубку				
18	Сосна	24	в рубку				
19	Сосна	28	в рубку				
20	Сосна	32	в рубку				
21	Сосна	32	в рубку				
22	Сосна	28	в рубку				
23	Сосна	32	в рубку				
24	Сосна	28	в рубку				
25	Сосна	32	в рубку				
26	Сосна	28	в рубку				
27	Сосна	28	в рубку				
Президенти				[підпис]			
[підпис]				[підпис]			
[підпис]				[підпис]			
[підпис]				[підпис]			
[підпис]				[підпис]			
[підпис]				[підпис]			
[підпис]				[підпис]			
[підпис]				[підпис]			
[підпис]				[підпис]			
[підпис]				[підпис]			
[підпис]				[підпис]			
[підпис]				[підпис]			
[підпис]				[підпис]			
[підпис]				[підпис]			
[підпис]				[підпис]			
[підпис]				[підпис]			
[підпис]				[підпис]			
[підпис]				[підпис]			
[підпис]				[підпис]			
[підпис]				[підпис]			
[підпис]				[підпис]			
[підпис]				[підпис]			
[підпис]				[підпис]			
[підпис]				[підпис]			
[підпис]				[підпис]			
[підпис]				[підпис]			
[підпис]				[підпис]			
[підпис]				[підпис]			
[підпис]				[підпис]			
[підпис]				[підпис]			
[підпис]				[підпис]			
[підпис]				[підпис]			
[підпис]				[підпис]			
[підпис]				[підпис]			
[підпис]				[підпис]			
[підпис]				[підпис]			
[підпис]				[підпис]			
[підпис]				[підпис]			
[підпис]				[підпис]			
[підпис]				[підпис]			
[підпис]				[підпис]			
[підпис]				[підпис]			
[підпис]				[підпис]			
[підпис]				[підпис]			
[підпис]				[підпис]			
[підпис]				[підпис]			
[підпис]				[підпис]			
[підпис]				[підпис]			
[підпис]				[підпис]			
[підпис]				[підпис]			
[підпис]				[підпис]			
[підпис]				[підпис]			
[підпис]				[підпис]			
[підпис]				[підпис]			
[підпис]				[підпис]			
[підпис]				[підпис]			
[підпис]				[підпис]			
[підпис]				[підпис]			
[підпис]				[підпис]			
[підпис]				[підпис]			
[підпис]				[підпис]			
[підпис]				[підпис]			
[підпис]				[підпис]			
[підпис]				[підпис]			
[підпис]				[підпис]			
[підпис]				[підпис]			
[підпис]				[підпис]			
[підпис]				[підпис]			
[підпис]				[підпис]			
[підпис]				[підпис]			
[підпис]				[підпис]			
[підпис]				[підпис]			
[підпис]				[підпис]			
[підпис]				[підпис]			
[підпис]				[підпис]			
[підпис]				[підпис]			
[підпис]				[підпис]			
[підпис]				[підпис]			
[підпис]				[підпис]			
[підпис]				[підпис]			
[підпис]				[підпис]			
[підпис]				[підпис]			
[підпис]				[підпис]			
[підпис]				[підпис]			
[підпис]				[підпис]			
[підпис]				[підпис]			
[підпис]				[підпис]			
[підпис]				[підпис]			
[підпис]				[підпис]			
[підпис]				[підпис]			
[підпис]				[підпис]			
[підпис]				[підпис]			
[підпис]				[підпис]			
[підпис]				[підпис]			
[підпис]				[підпис]			
[підпис]				[підпис]			
[підпис]				[підпис]			
[підпис]				[підпис]			
[підпис]				[підпис]			
[підпис]				[підпис]			
[підпис]				[підпис]			
[підпис]				[підпис]			
[підпис]				[підпис]			
[підпис]				[підпис]			
[підпис]				[підпис]			
[підпис]				[підпис]			
[підпис]				[підпис]			
[підпис]				[підпис]			
[підпис]				[підпис]			
[підпис]				[підпис]			
[підпис]				[підпис]			
[підпис]				[підпис]			
[підпис]				[підпис]			
[підпис]				[підпис]			
[підпис]				[підпис]			
[підпис]				[підпис]			
[підпис]				[підпис]			
[підпис]				[підпис]			
[підпис]				[підпис]			
[підпис]				[підпис]			
[підпис]				[підпис]			
[підпис]				[підпис]			
[підпис]				[підпис]			
[підпис]				[підпис]			
[підпис]				[підпис]			
[підпис]				[підпис]			
[підпис]				[підпис]			
[підпис]				[підпис]			
[підпис]				[підпис]			
[підпис]				[підпис]			
[підпис]				[підпис]			
[підпис]				[підпис]			
[підпис]				[підпис]			
[підпис]				[підпис]			
[підпис]				[підпис]			
[підпис]				[підпис]			
[підпис]				[підпис]			
[підпис]				[підпис]			
[підпис							

**ПЕРЕЛІКОВА ВІДОМІСТЬ
ДЕРЕВ, НАЗНАЧЕНИХ В САНІТАРНУ РУБКУ НА 2021 Р**

По Кам'янобрідському л-ві ДП Баранівське ЛМГ госп частина

квартал № 37 дільниця 24 площа 3,6 га
перерахунок виконав 23 02 2021 р
Майстер [підпис] Лісник [підпис]

експлуатація

№	поро	Діаметр на висоті	причина признач	№	поро	діаметр на висоті	причина призначення
дерев	да	1,3м	в рубку(сухостій)	дерев	да	1,3м	в рубку (сухостій сірянк
		діл п/діл дров	сірянка стовб			діл п/діл дров	стовбурна губка
			губка				
1	Сосна	32	Кі старі суч	46	Сосна	24	Кі старі суч
2	Дуб	24	Кі старі суч	47	Сосна	40	Кі старі суч
3	Вільха	24	Кі старі суч	48	Сосна	24	Кі старі суч
4	Дуб	28	Кі старі суч	49	Сосна	36	Кі старі суч
5	Вільха	44	Кі старі суч	50	Сосна	36	Кі старі суч
6	Вільха	24	Кі старі суч	51	Сосна	36	Кі старі суч
7	Вільха	24	Кі старі суч	52	Сосна	40	Кі старі суч
8	Вільха	24	Кі старі суч	53	Сосна	44	Кі старі суч
9	Вільха	24	Кі старі суч	54	Сосна	28	Кі старі суч
10	Вільха	24	Кі старі суч	55	Сосна	40	Кі старі суч
11	Вільха	28	Кі старі суч	56	Сосна	28	Кі старі суч
12	Вільха	24	Кі старі суч	57	Сосна	24	Кі старі суч
13	Вільха	28	Кі старі суч	58	Сосна	28	Кі старі суч
14	Вільха	40	Кі старі суч	59	Сосна	32	Кі старі суч
15	Вільха	24	Кі старі суч	60	Сосна	32	Кі старі суч
16	Дуб	28	Кі старі суч	61	Сосна	24	Кі старі суч
17	Дуб	28	Кі старі суч	62	Сосна	52	Кі старі суч
18	Сосна	28	Кі старі суч	63	Сосна	28	Кі старі суч
19	Сосна	24	Кі старі суч	64	Сосна	48	Кі старі суч
20	Дуб	28	Кі старі суч	Прокучу м'явально да влого зображе своїм ділом зобачу герб іхн не вийде з н лом то вийде з н сх н ний Мисливцю РО			
21	Сосна	36	Кі старі суч				
22	Сосна	28	Кі старі суч				
23	Сосна	36	Кі старі суч				
24	Сосна	32	Кі старі суч				
25	Дуб	32	Кі старі суч				
26	Дуб	24	Кі старі суч				
27	Сосна	28	Кі старі суч				
28	Сосна	36	Кі старі суч				
29	Сосна	24	Кі старі суч				
30	Сосна	28	Кі старі суч				
31	Сосна	48	Кі старі суч				
32	Дуб	32	Кі старі суч				
33	Дуб	28	Кі старі суч				
34	Сосна	48	Кі старі суч				
35	Сосна	36	Кі старі суч				
36	Сосна	44	Кі старі суч				
37	Сосна	32	Кі старі суч				
38	Сосна	32	Кі старі суч				
39	Сосна	32	Кі старі суч				
40	Сосна	24	Кі старі суч				
41	Сосна	36	Кі старі суч				
42	Сосна	36	Кі старі суч				
43	Сосна	36	Кі старі суч				
44	Сосна	28	Кі старі суч				
45	Сосна	24	Кі старі суч				

ПЕРЕЛІКОВА ВІДОМІСТЬ ДЕРЕВ, НАЗНАЧЕНИХ В САНИТАРНУ РУБКУ НА 2021 Р

По Кам'янобрідському л-ві ДП Баранівське ЛМГ госп частина

рхр-гдрр

квартал № 44 дільниця 5 площа 5,8 га
перерахунок виконав 19 04 2021.р
Майстер Лісник

№	поро	Діаметр на висоті	причина признач	№	поро	діаметр на висоті	причина призначення
дерев	да	1,3м	в рубку(сухостій	дерев	да	1,3м	в рубку (сухостій сірянк
		діл п/діл дров	сірянка стовб			діл п/діл дров	стовбурна губка
			губка				
1	Сосн	28	IV В.миср	46	Сосн	24	IV В.миср
2	Сосн	24	IV В.миср	47	Сосн	24	IV В.миср
3	Сосн	24	IV В.миср	48	Сосн	40	IV В.миср
4	Сосн	32	IV В.миср	49	Сосн	36	IV В.миср
5	Сосн	28	IV В.миср	50	Сосн	40	IV В.миср
6	Сосн	28	IV В.миср	51	Сосн	24	IV В.миср
7	Сосн	36	IV В.миср	52	Сосн	28	IV В.миср
8	Сосн	32	IV В.миср	53	Сосн	36	IV В.миср
9	Сосн	28	IV В.миср	54	Сосн	28	IV В.миср
10	Сосн	24	IV В.миср	55	Сосн	36	IV В.миср
11	Сосн	24	IV В.миср	56	Сосн	28	IV В.миср
12	Сосн	24	IV В.миср	57	Сосн	22	IV В.миср
13	Сосн	36	IV В.миср	58	Сосн	32	IV В.миср
14	Сосн	32	IV В.миср	59	Сосн	32	IV В.миср
15	Сосн	32	IV В.миср	60	Сосн	32	IV В.миср
16	Сосн	28	IV В.миср	61	Сосн	24	IV В.миср
17	Сосн	36	IV В.миср	62	Сосн	32	IV В.миср
18	Сосн	28	IV В.миср	63	Сосн	28	IV В.миср
19	Сосн	28	IV В.миср	64	Сосн	24	IV В.миср
20	Сосн	24	IV В.миср	65	Сосн	24	IV В.миср
21	Сосн	24	IV В.миср	66	Сосн	36	IV В.миср
22	Сосн	24	IV В.миср	67	Сосн	28	IV В.миср
23	Сосн	28	IV В.миср	68	Сосн	24	IV В.миср
24	Сосн	36	IV В.миср	69	Сосн	36	IV В.миср
25	Сосн	24	IV В.миср	70	Сосн	24	IV В.миср
26	Сосн	32	IV В.миср	71	Сосн	36	IV В.миср
27	Сосн	24	IV В.миср	72	Сосн	32	IV В.миср
28	Сосн	28	IV В.миср	73	Сосн	24	IV В.миср
29	Сосн	24	IV В.миср	74	Сосн	28	IV В.миср
30	Сосн	24	IV В.миср	75	Сосн	24	IV В.миср
31	Сосн	28	IV В.миср	76	Сосн	28	IV В.миср
32	Сосн	28	IV В.миср	77	Сосн	28	IV В.миср
33	Сосн	40	IV В.миср	78	Сосн	24	IV В.миср
34	Сосн	28	IV В.миср	79	Сосн	24	IV В.миср
35	Сосн	28	IV В.миср	80	Сосн	24	IV В.миср
36	Сосн	44	IV В.миср	81	Сосн	24	IV В.миср
37	Сосн	32	IV В.миср	82	Сосн	28	IV В.миср
38	Сосн	28	IV В.миср	83	Сосн	36	IV В.миср
39	Сосн	28	IV В.миср	84	Сосн	28	IV В.миср
40	Сосн	24	IV В.миср	85	Сосн	24	IV В.миср
41	Сосн	24	IV В.миср	86	Сосн	24	IV В.миср
42	Сосн	28	IV В.миср	87	Сосн	24	IV В.миср
43	Сосн	28	IV В.миср	88	Сосн	28	IV В.миср
44	Сосн	28	IV В.миср	89	Сосн	24	IV В.миср
45	Сосн	24	IV В.миср	90	Сосн	32	IV В.миср

№	порода	діаметр на		причина признач		№	порода	діаметр на		причина призначенн	
дерев		висоті 1,3м		рубку (сухостій		дерев		висоті 1,3м		в рубку(сухостій	
		діл	п/діл	дрова	сірянка стовбурна			діл	п/діл	дров	сірянка стовбурка губка
					губка						

91	Сосн.	24			В	В					
92	Сосн.	28			В	В					
93	Сосн.	40			В	В					
94	Сосн.	28			В	В					
95	Сосн.	32			В	В					
96	Сосн.	24			В	В					
97	Сосн.		24		В	В					
98	Сосн.		32		В	В					
99	Сосн.	32			В	В					
100	Сосн.		28		В	В					
101	Сосн.	24			В	В					
102	Сосн.	28			В	В					
103	Сосн.			28	В	В					
104	Сосн.			24	В	В					
105	Сосн.	24			В	В					
106	Сосн.		24		В	В					
107	Сосн.		32		В	В					
108	Сосн.			24	В	В					
109	Сосн.			28	В	В					
110	Сосн.	32			В	В					
111	Сосн.		28		В	В					
112	Сосн.		24		В	В					
113	Сосн.		24		В	В					
114	Сосн.	24			В	В					
115	Сосн.	28			В	В					
116	Сосн.	32			В	В					
117	Сосн.		24		В	В					
118	Сосн.		28		В	В					

Продовження на Всього 4 стор. до Висновок РРБ
 Інш. н/б Всього 7 В
 н/б н/б Висновок РРБ
 сірянка стовбурка губка Миларо Р.О.

**ПЕРЕЛІКОВА ВІДОМІСТЬ
ДЕРЕВ, НАЗНАЧЕНИХ В САНІТАРНУ РУБКУ НА 2021 Р**

По Кам'янобрідському л-ві ДП Баранівське ЛМГ госп частина *Висотушанський*

квартал № 80 дільниця 6 площа 135 га
перерахунок виконав 22 03 2021 р
Майстер Лісник

№	поро	Діаметр на висоті	причина признач	№	поро	діаметр на висоті	причина призначення
дерев	да	1,3м	в рубку(сухостій	дерев	да	1,3м	в рубку (сухостій сірянк
		діл п/діл дров	сірянка стовб			діл п/діл дров	стовбурна губка
			губка				
1	сосна	28	КІ Старий	46	сосна	24	К об'єм стов
2	сосна	24	КІ Старий	47	сосна	28	К об'єм стов
3	сосна	24	КІ Старий	48	сосна	24	К об'єм стов
4	сосна	28	КІ Старий	49	сосна	24	К об'єм стов
5	сосна	24	КІ Старий	50	сосна	24	К об'єм стов
6	сосна	24	КІ Старий	51	сосна	28	К об'єм стов
7	сосна	28	КІ Старий	52	сосна	28	К об'єм стов
8	сосна	36	КІ Старий	53	сосна	24	К об'єм стов
9	сосна	28	КІ Старий	54	сосна	24	К об'єм стов
10	сосна	24	КІ Старий	55	сосна	24	К об'єм стов
11	сосна	24	КІ Старий	56	сосна	24	К об'єм стов
12	сосна	24	КІ Старий	57	сосна	24	К об'єм стов
13	сосна	24	КІ Старий	58	сосна	28	К об'єм стов
14	сосна	24	КІ Старий	59	сосна	28	К об'єм стов
15	сосна	24	КІ Старий	60	сосна	24	К об'єм стов
16	сосна	24	КІ Старий	61	сосна	24	К об'єм стов
17	сосна	24	КІ Старий	62	сосна	24	К об'єм стов
18	сосна	24	КІ Старий	63	сосна	24	К об'єм стов
19	сосна	24	КІ Старий	64	сосна	28	К об'єм стов
20	сосна	24	КІ Старий	65	сосна	24	К об'єм стов
21	сосна	24	КІ Старий	66	сосна	28	К об'єм стов
22	сосна	24	КІ Старий	67	сосна	28	К об'єм стов
23	сосна	28	КІ Старий	68	сосна	24	К об'єм стов
24	сосна	24	КІ Старий	69	сосна	28	К об'єм стов
25	сосна	24	КІ Старий	70	сосна	24	К об'єм стов
26	сосна	24	КІ Старий	71	сосна	24	К об'єм стов
27	сосна	24	КІ Старий	72	сосна	24	К об'єм стов
28	сосна	24	КІ Старий	73	сосна	28	К об'єм стов
29	сосна	24	КІ Старий	74	сосна	28	К об'єм стов
30	сосна	24	КІ Старий	75	сосна	24	К об'єм стов
31	сосна	28	КІ Старий	76	сосна	24	К об'єм стов
32	сосна	24	КІ Старий	77	сосна	24	К об'єм стов
33	сосна	24	КІ Старий	78	сосна	28	К об'єм стов
34	сосна	28	КІ Старий	79	сосна	24	К об'єм стов
35	сосна	28	КІ Старий	80	сосна	28	К об'єм стов
36	сосна	28	КІ Старий	81	сосна	28	К об'єм стов
37	сосна	28	КІ Старий	82	сосна	28	К об'єм стов
38	сосна	24	КІ Старий	83	сосна	24	К об'єм стов
39	сосна	32	КІ Старий	84	сосна	28	К об'єм стов
40	сосна	24	КІ Старий	85	сосна	28	К об'єм стов
41	сосна	24	КІ Старий	86	сосна	24	К об'єм стов
42	сосна	24	КІ Старий	87	сосна	24	К об'єм стов
43	сосна	24	КІ Старий	88	сосна	24	К об'єм стов
44	сосна	24	КІ Старий	89	сосна	24	К об'єм стов
45	сосна	28	КІ Старий	90	сосна	24	К об'єм стов

кб 60 бер 6 на 13,520

№	порода	діаметр на висоті 1,3м	причина признач в рубку (сухостій)	№	порода	діаметр на висоті 1,3м	причина признач в рубку (сухостій)
дерев		діл	п/діл	дерев		діл	п/діл
91	сосна	24		143	сосна	24	
92	сосна	36		144	сосна	24	
93	сосна	28		145	сосна	24	
94	сосна	28		146	сосна	28	
95	сосна	28		147	сосна	24	
96	сосна	24		148	сосна	24	
97	сосна	28		149	сосна	24	
98	сосна	36		150	сосна	24	
99	сосна	28		151	сосна	24	
100	сосна	24		152	сосна	28	
101	сосна	32		153	сосна	24	
102	сосна	28		154	сосна	24	
103	сосна	28		155	сосна	28	
104	сосна	24		156	сосна	28	
105	сосна	28		157	сосна	28	
106	сосна	28		158	беркл	24	
107	сосна	24		159	беркл	28	
108	сосна	24		160	сосна	28	
109	сосна	28		161	сосна	24	
110	сосна	28		162	беркл	24	
111	сосна	24		163	беркл	32	
112	сосна	24		164	сосна	24	
113	сосна	24		165	сосна	24	
114	сосна	28		166	сосна	28	
115	сосна	28		167	беркл	24	
116	сосна	24		168	беркл	28	
117	сосна	28		169	сосна	28	
118	сосна	24		170	беркл	28	
119	сосна	24		171	беркл	24	
120	сосна	36		172	сосна	32	
121	сосна	24		173	беркл	28	
122	сосна	24		174	сосна	24	
123	сосна	24		175	сосна	28	
124	сосна	24		176	беркл	24	
125	сосна	28		177	сосна	28	
126	сосна	28		178	сосна	28	
127	сосна	28		179	беркл	24	
128	сосна	28		180	беркл	28	
129	сосна	24		181	сосна	28	
130	сосна	28		182	сосна	28	
131	сосна	24		183	сосна	32	
132	сосна	24		184	сосна	28	
133	сосна	28		185	беркл	32	
134	сосна	24		186	беркл	24	
135	сосна	24		187	беркл	28	
136	сосна	24		188	сосна	24	
137	сосна	28		189	сосна	32	
138	сосна	24		190	сосна	28	
139	сосна	28		191	сосна	28	
140	сосна	24		192	сосна	24	
141	сосна	24		193	сосна	32	
142	сосна	24		194	беркл	24	

ДЕРЕВ, НАЗНАЧЕНИХ В САНИТАРНУ РУБКУ НА 2021 Р

По Кам'янобрідському л-ві ДП Баранівське ЛМГ госп частина

квартал №	40	дільниця	6	площа	18,5	га
-----------	----	----------	---	-------	------	----

перерахунок виконав

Майстер

№	поро	Діаметр на висоті	причина признач	№	поро	діаметр на висоті	причина призначення
дерев	да	1,3м	в рубку(сухостій	дерев	да	1,3м	в рубку (сухостій сірянк
		діл п/діл дров	сірянка стовб			діл п/діл дров	стовбурна губка
			губка				
195	беркл	28	к1 сир сир				
196	беркл	32	к1 сир сир				
197	беркл	24	к1 сир сир				
198	беркл	28	к1 сир сир				
199	беркл	32	к1 сир сир				
200	беркл	24	к1 сир сир				
201	беркл	28	к1 сир сир				
202	беркл	24	к1 сир сир				
203	беркл	28	к1 сир сир				
204	беркл	32	к1 сир сир				
205	беркл	28	к1 сир сир				
206	беркл	32	к1 сир сир				
207	беркл	24	к1 сир сир				
208	беркл	28	к1 сир сир				
209	беркл	24	к1 сир сир				
210	беркл	28	к1 сир сир				
211	беркл	24	к1 сир сир				
212	беркл	28	к1 сир сир				
213	беркл	28	к1 сир сир				
214	беркл	32	к1 сир сир				
215	беркл	24	к1 сир сир				
216	беркл	32	к1 сир сир				
Примітка: 5а вміст в мішці 5а мішці 5а мішці 5а							
198	12	Варно	5 15				
199	12	Варно	5 15				
200	12	Варно	5 15				
201	12	Варно	5 15				
202	12	Варно	5 15				
203	12	Варно	5 15				
204	12	Варно	5 15				
205	12	Варно	5 15				
206	12	Варно	5 15				
207	12	Варно	5 15				
208	12	Варно	5 15				
209	12	Варно	5 15				
210	12	Варно	5 15				
211	12	Варно	5 15				
212	12	Варно	5 15				
213	12	Варно	5 15				
214	12	Варно	5 15				
215	12	Варно	5 15				
216	12	Варно	5 15				

ДЕРЕВ, НАЗНАЧЕНИХ В САНИТАРНУ РУБКУ НА 2021 Р

По Кам'янобрідському л-ві ДП Баранівське ЛМГ госп частина

квартал № 75 ділянка 1 площа 08 га

перерахунок виконав
Майстер

Лісник

№	поро	Діаметр на висоті	причина признач	№	поро	діаметр на висоті	причина призначення
дерев	да	1,3м	в рубку(сухостій	дерев	да	1,3м	в рубку (сухостій сірянк
		діл п/діл дров	сірянка стовб			діл п/діл дров	стовбурна губка
			губка				
1	Сосн	24	К1 Стор су				
2	Сосн	20	К1 Стор су				
3	Сосн	24	К1 Стор су				
4	Сосн	28	К1 Стор су				
5	Сосн	24	К1 Стор су				
6	Сосн	24	К1 Стор су				
7	Сосн	28	К1 Стор су				
8	Сосн	24	К1 Стор су				
9	Сосн	24	К1 Стор су				
10	Сосн	24	К1 Стор су				
11	Сосн	24	К1 Стор су				
12	Сосн	28	К1 Стор су				
Продовження до				було в			
на				в			
на				в			
в				в			

**ПЕРЕЛІКОВА ВІДОМІСТЬ
ДЕРЕВ, НАЗНАЧЕНИХ В САНІТАРНУ РУБКУ НА 2021 Р**

По Кам'янобрідському л-ві ДП Баранівське ЛМГ госп частина

експлуатація

квартал № 25 дільниця 3 площа 0,90 га
перерахунок виконав 29.03.2021 р
Майстер [підпис] Лісник [підпис]

№	поро	Діаметр на висоті			причина признач	№	поро	діаметр на висоті			причина призначення
дерев	да	1,3м			в рубку(сухостій	дерев	да	1,3м			в рубку (сухостій сірянк
		діл	п/діл	дров	сірянка стовб			діл	п/діл	дров	стовбурна губка
					губка						
1	Сосна	24			IV Висліз						
2	Сосна	24			IV Висліз						
3	Беркл		24		IV Діаф суч						
4	Беркл		24		IV Діаф суч						
5	Беркл		24		IV Діаф суч						
6	Сосна	28			IV Висліз						
7	Сосна	32			IV Висліз						
8	Сосна	28			IV Висліз						
9	Сосна	32			IV Висліз						
10	Сосна	32			IV Висліз						
11	Сосна	24			IV Висліз						
12	Беркл		28		IV Діаф суч						
13	Беркл		24		IV Діаф суч						
14	Беркл		24		IV Діаф суч						
15	Беркл		28		IV Діаф суч						
16	Сосна	32			IV Висліз						
17	Сосна	24			IV Висліз						
18	Беркл		24		IV Діаф суч						
19	Беркл		28		IV Діаф суч						
20	Беркл		28		IV Діаф суч						
21	Сосна	24			IV Висліз						
22	Беркл		24		IV Діаф суч						
23	Сосна	28			IV Висліз						
Примітка: в рубку в небагато дерев						[підпис]					
	ікк	1/2			Висліз						
	пос	то			Висліз						
	сб	м			Висліз						

ПЕРЕЛІКОВА ВІДОМІСТЬ ДЕРЕВ, НАЗНАЧЕНИХ В САНІТАРНУ РУБКУ НА 2021 Р

По Кам'янобрідському л-ві ДП Баранівське ЛМГ госп частина

експлуатації

квартал № 81 дільниця 4 площа 24 га
перерахунок виконав 5.03.2021 р
Майстер Лісник

№	поро	діаметр на висоті	причина признач	№	поро	діаметр на висоті	причина призначення
дерев	да	1,3м	в рубку(сухостій	дерев	да	1,3м	в рубку (сухостій сірянк
		діл п/діл дров	сірянка стовб			діл п/діл дров	стовбурна губка
			губка				
1	Сосна	24	в стій ст	46	Сосна	24	в стій ст
2	Сосна	32	в стій ст	47	Сосна	24	в стій ст
3	Сосна	24	в стій ст	48	Сосна	40	в стій ст
4	Сосна	24	в стій ст	49	Сосна	40	в стій ст
5	Сосна	24	в стій ст	50	Сосна	44	в стій ст
6	Сосна	24	в стій ст	51	Сосна	32	в стій ст
7	Сосна	24	в стій ст	52	Сосна	52	в стій ст
8	Сосна	24	в стій ст	53	Сосна	32	в стій ст
9	Сосна	32	в стій ст	54	Сосна	28	в стій ст
10	Сосна	32	в стій ст	55	Сосна	28	в стій ст
11	Сосна	24	в стій ст	56	Сосна	32	в стій ст
12	Сосна	24	в стій ст	57	Сосна	32	в стій ст
13	Сосна	24	в стій ст	58	Сосна	24	в стій ст
14	Сосна	24	в стій ст	59	Сосна	28	в стій ст
15	Сосна	32	в стій ст	60	Сосна	24	в стій ст
16	Сосна	24	в стій ст	61	Сосна	40	в стій ст
17	Сосна	32	в стій ст	62	Сосна	40	в стій ст
18	Сосна	36	в стій ст	63	Сосна	32	в стій ст
19	Сосна	24	в стій ст	64	Сосна	28	в стій ст
20	Сосна	28	в стій ст	65	Сосна	40	в стій ст
21	Сосна	28	в стій ст	66	Сосна	24	в стій ст
22	Сосна	28	в стій ст	67	Сосна	28	в стій ст
23	Сосна	28	в стій ст	68	Сосна	28	в стій ст
24	Сосна	24	в стій ст	69	Сосна	24	в стій ст
25	Сосна	32	в стій ст	70	Сосна	56	в стій ст
26	Сосна	36	в стій ст	71	Сосна	28	в стій ст
27	Сосна	24	в стій ст	72	Сосна	32	в стій ст
28	Сосна	24	в стій ст	73	Сосна	32	в стій ст
29	Сосна	36	в стій ст	74	Сосна	36	в стій ст
30	Сосна	24	в стій ст	Преклирено да вилго в мережі під дереві занадто хрби			
31	Сосна	36	в стій ст				
32	Сосна	28	в стій ст				
33	Сосна	24	в стій ст	75	Сосна	110	в стій ст
34	Сосна	24	в стій ст	76	Сосна	110	в стій ст
35	Сосна	24	в стій ст	77	Сосна	110	в стій ст
36	Сосна	32	в стій ст	78	Сосна	110	в стій ст
37	Сосна	28	в стій ст	79	Сосна	110	в стій ст
38	Сосна	32	в стій ст	80	Сосна	110	в стій ст
39	Сосна	28	в стій ст	81	Сосна	110	в стій ст
40	Сосна	24	в стій ст	82	Сосна	110	в стій ст
41	Сосна	24	в стій ст	83	Сосна	110	в стій ст
42	Сосна	28	в стій ст	84	Сосна	110	в стій ст
43	Сосна	32	в стій ст	85	Сосна	110	в стій ст
44	Сосна	24	в стій ст	86	Сосна	110	в стій ст
45	Сосна	24	в стій ст	87	Сосна	110	в стій ст

ПЕРЕЛІКОВА ВІДОМІСТЬ
ДЕРЕВ, НАЗНАЧЕНИХ В САНІТАРНУ РУБКУ НА 2021 Р
 По Кам'янобрідському л-ві ДП Баранівське ЛМГ госп частина

експлуатаційні

квартал № 81 дільниця 21 площа 2.2 га
 перерахунок виконав Б. В. В. 2021 р
 Майстер Лісник

№	поро	Діаметр на висоті	причина признач	№	поро	діаметр на висоті	причина призначення
дерев	да	1,3м	в рубку(сухостій	дерев	да	1,3м	в рубку (сухостій сірянк
		діл п/діл дров	сірянка стовб			діл п/діл дров	стовбурна губка
			губка				
1	Сосна	24	к. старе суц	46	Сосна	32	к. Вулиць
2	Сосна	28	к. Вулиць	47	Сосна	32	к. Вулиць
3	Сосна	36	к. старе суц	48	Сосна	28	к. Вулиць
4	Сосна	28	к. старе суц	49	Сосна	36	к. Вулиць
5	Сосна	32	к. старе суц	50	Сосна	28	к. Вулиць
6	Сосна	36	к. старе суц	51	Сосна	28	к. Вулиць
7	Сосна	24	к. старе суц	Промислова рубка на площі в переліку			
8	Сосна	32	к. старе суц	лісний рубка			
9	Сосна	24	к. старе суц				
10	Сосна	24	к. старе суц	ІІІІ	11/2	Береза	к. Вулиць
11	Сосна	24	к. старе суц	ІІІІ	11/2	Каскав	к. Вулиць
12	Сосна	24	к. старе суц	ІІІІ	11/2	Миско	к. Вулиць
13	Сосна	28	к. старе суц				
14	Сосна	24	к. старе суц				
15	Сосна	24	к. старе суц				
16	Сосна	24	к. старе суц				
17	Сосна	24	к. старе суц				
18	Сосна	36	к. старе суц				
19	Сосна	28	к. старе суц				
20	Сосна	28	к. старе суц				
21	Сосна	24	к. старе суц				
22	Сосна	32	к. старе суц				
23	Сосна	24	к. старе суц				
24	Сосна	24	к. старе суц				
25	Сосна	32	к. старе суц				
26	Сосна	36	к. старе суц				
27	Сосна	24	к. старе суц				
28	Сосна	24	к. старе суц				
29	Сосна	28	к. старе суц				
30	Сосна	36	к. старе суц				
31	Сосна	28	к. Вулиць				
32	Сосна	32	к. Вулиць				
33	Сосна	32	к. Вулиць				
34	Сосна	28	к. Вулиць				
35	Сосна	32	к. Вулиць				
36	Сосна	36	к. Вулиць				
37	Сосна	28	к. Вулиць				
38	Сосна	32	к. Вулиць				
39	Сосна	28	к. Вулиць				
40	Сосна	36	к. Вулиць				
41	Сосна	32	к. Вулиць				
42	Сосна	36	к. Вулиць				
43	Сосна	28	к. Вулиць				
44	Сосна	32	к. Вулиць				
45	Сосна	28	к. Вулиць				

**ПЕРЕЛІКОВА ВІДОМІСТЬ
ДЕРЕВ, НАЗНАЧЕНИХ В САНИТАРНУ РУБКУ НА 2021 Р**

По Кам'янобрідському л-ві ДП Баранівське ЛМГ госп частина

експлуатація

квартал № 83 дільниця 16 площа 216 га
перерахунок виконав 25.03.2021 р
Майстер Лісник

№	поро	діаметр на висоті	причина признач	№	поро	діаметр на висоті	причина призначення
дерев	да	1,3м	в рубку(сухостій	дерев	да	1,3м	в рубку (сухостій сірянк
		діл п/діл дров	сірянка стовб			діл п/діл дров	стовбурна губка
			губка				
1	Берка	28	Віт.мир	46	Сосна	28	Віт.мир
2	Берка	28	Віт.мир	47	Сосна	32	Віт.мир
3	Берка	28	Віт.мир	48	Сосна	28	Віт.мир
4	Сосна	28	Віт.мир	49	Сосна	28	Віт.мир
5	Сосна	24	Віт.мир	50	Сосна	24	Віт.мир
6	Берка	28	Віт.мир	Примітка: в рубку вилучено 2 шт. берки з діаметром 28 см.			
7	Берка	28	Віт.мир	Вилучено 2 шт. берки з діаметром 28 см.			
8	Сосна	28	Віт.мир	Вилучено 2 шт. сосни з діаметром 28 см.			
9	Сосна	24	Віт.мир	Вилучено 2 шт. сосни з діаметром 24 см.			
10	Сосна	24	Віт.мир	Вилучено 2 шт. сосни з діаметром 24 см.			
11	Берка	24	Віт.мир	Вилучено 2 шт. берки з діаметром 24 см.			
12	Сосна	24	Віт.мир	Вилучено 2 шт. сосни з діаметром 24 см.			
13	Сосна	32	Віт.мир	Вилучено 2 шт. сосни з діаметром 32 см.			
14	Сосна	28	Віт.мир	Вилучено 2 шт. сосни з діаметром 28 см.			
15	Сосна	32	Віт.мир	Вилучено 2 шт. сосни з діаметром 32 см.			
16	Сосна	28	Віт.мир	Вилучено 2 шт. сосни з діаметром 28 см.			
17	Сосна	32	Віт.мир	Вилучено 2 шт. сосни з діаметром 32 см.			
18	Сосна	28	Віт.мир	Вилучено 2 шт. сосни з діаметром 28 см.			
19	Сосна	28	Віт.мир	Вилучено 2 шт. сосни з діаметром 28 см.			
20	Сосна	32	Віт.мир	Вилучено 2 шт. сосни з діаметром 32 см.			
21	Сосна	24	Віт.мир	Вилучено 2 шт. сосни з діаметром 24 см.			
22	Сосна	28	Віт.мир	Вилучено 2 шт. сосни з діаметром 28 см.			
23	Сосна	32	Віт.мир	Вилучено 2 шт. сосни з діаметром 32 см.			
24	Сосна	24	Віт.мир	Вилучено 2 шт. сосни з діаметром 24 см.			
25	Сосна	36	Віт.мир	Вилучено 2 шт. сосни з діаметром 36 см.			
26	Сосна	28	Віт.мир	Вилучено 2 шт. сосни з діаметром 28 см.			
27	Сосна	32	Віт.мир	Вилучено 2 шт. сосни з діаметром 32 см.			
28	Сосна	32	Віт.мир	Вилучено 2 шт. сосни з діаметром 32 см.			
29	Сосна	24	Віт.мир	Вилучено 2 шт. сосни з діаметром 24 см.			
30	Сосна	32	Віт.мир	Вилучено 2 шт. сосни з діаметром 32 см.			
31	Сосна	24	Віт.мир	Вилучено 2 шт. сосни з діаметром 24 см.			
32	Сосна	24	Віт.мир	Вилучено 2 шт. сосни з діаметром 24 см.			
33	Сосна	24	Віт.мир	Вилучено 2 шт. сосни з діаметром 24 см.			
34	Сосна	24	Віт.мир	Вилучено 2 шт. сосни з діаметром 24 см.			
35	Сосна	28	Віт.мир	Вилучено 2 шт. сосни з діаметром 28 см.			
36	Сосна	24	Віт.мир	Вилучено 2 шт. сосни з діаметром 24 см.			
37	Сосна	24	Віт.мир	Вилучено 2 шт. сосни з діаметром 24 см.			
38	Сосна	28	Віт.мир	Вилучено 2 шт. сосни з діаметром 28 см.			
39	Сосна	32	Віт.мир	Вилучено 2 шт. сосни з діаметром 32 см.			
40	Сосна	32	Віт.мир	Вилучено 2 шт. сосни з діаметром 32 см.			
41	Сосна	28	Віт.мир	Вилучено 2 шт. сосни з діаметром 28 см.			
42	Сосна	28	Віт.мир	Вилучено 2 шт. сосни з діаметром 28 см.			
43	Сосна	28	Віт.мир	Вилучено 2 шт. сосни з діаметром 28 см.			
44	Сосна	24	Віт.мир	Вилучено 2 шт. сосни з діаметром 24 см.			
45	Сосна	36	Віт.мир	Вилучено 2 шт. сосни з діаметром 36 см.			

ДЕРЕВ, НАЗНАЧЕНИХ В САНІТАРНУ РУБКУ НА 2021 Р

По Кам'янобрідському л-ві ДП Баранівське ЛМГ госп частина

експлуатация

квартал № 3

дільниця 17

площа **2,1** га

перерахунок виконав

25 02

2021 p

Майстер

Лісник

№	поро	Діаметр на висоті	причина признач	№	поро	діаметр на висоті	причина призначення
дерев	да	1,3м	в рубку(сухостій	дерев	да	1,3м	в рубку (сухостій сірянк
		діл п/діл дров	сірянка стовб			діл п/діл дров	стовбурна губка
			губка				
1	Сосна	24	IV Висмір				
2	Сосна	28	IV Висмір				
3	БНЛ	36	IV Висмір				
4	Сосна	28	IV Висмір				
5	Сосна	28	IV Висмір				
6	Сосна	28	IV Висмір				
7	Сосна	28	IV Висмір				
8	Сосна	28	IV Висмір				
9	БНЛ	40	IV Висмір				
10	БНЛ	36	IV Висмір				
11	Сосна	28	IV Висмір				
12	Сосна	24	IV Висмір				
13	Сосна	28	IV Висмір				
14	Сосна	24	IV Висмір				
15	Сосна	28	IV Висмір				
16	Сосна	28	IV Висмір				
17	Сосна	24	IV Висмір				
18	Сосна	28	IV Висмір				
19	Сосна	24	IV Висмір				
20	Сосна	24	IV Висмір				
21	Сосна	24	IV Висмір				
22	Сосна	37	IV Висмір				
23	Сосна	24	IV Висмір				
24	Сосна	28	IV Висмір				
25	Сосна	28	IV Висмір				
26	Сосна	28	IV Висмір				
27	Сосна	24	IV Висмір				
28	Сосна	28	IV Висмір				
29	Сосна	37	IV Висмір				
30	Сосна	28	IV Висмір				
31	Сосна	24	IV Висмір				
32	Сосна	36	IV Висмір				
33	Сосна	24	IV Висмір				
34	Сосна	24	IV Висмір				
35	Сосна	40	IV Висмір				
36	Сосна	36	IV Висмір				
37	Сосна	24	IV Висмір				
38	Сосна	37	IV Висмір				
39	Сосна	24	IV Висмір				
40	Сосна	28	IV Висмір				
41	БНЛ	24	IV Висмір				
42	БНЛ	28	IV Висмір				
43	БНЛ	28	IV Висмір				
44	БНЛ	24	IV Висмір				
45	БНЛ	24	IV Висмір				

Протупировано да бъде в неканни сафити нѣкоя зѣлѣ

1214 112

Barrow 7 D

low mo

Same as before KO

Deer Valley

Анченко Р.С.

**ПЕРЕЛІКОВА ВІДОМІСТЬ
ДЕРЕВ, НАЗНАЧЕНИХ В САНІТАРНУ РУБКУ НА 2021 Р**

По Кам'янобрідському л-ві ДП Баранівське ЛМГ госп частина

експлуатації

квартал № 92 дільниця 37 площа 65 га

перерахунок виконав 28.02.2021 р

Майстер [підпис] Лісник [підпис]

№ дерева	поро да	Діаметр на висоті 1,3м	причина признач в рубку(сухостій	№ дерева	поро да	діаметр на висоті 1,3м	причина призначення в рубку (сухостій сірянк
		діл п/діл дров	сірянка стовб			діл п/діл дров	стовбурна губка
			губка				
1	Сосна	36	X сірянка су				
2	Сосна	52	X сірянка су				
3	Сосна	44	X сірянка су				
4	Сосна	32	X сірянка су				
5	Сосна	28	X сірянка су				
6	Сосна	32	X сірянка су				
7	Сосна	28	X сірянка су				
8	Вільха	36	X старий су				
9	Сосна	24	X сірянка су				
10	Сосна	24	X сірянка су				
11	Сосна	44	X сірянка су				
12	Сосна	24	X сірянка су				
13	Сосна	32	X сірянка су				
14	Сосна	28	X сірянка су				
15	Сосна	28	X сірянка су				
16	Сосна	40	X сірянка су				
17	Сосна	38	X сірянка су				
18	Сосна	28	X сірянка су				
19	Сосна	24	X сірянка су				
20	Сосна	28	X сірянка су				
21	Сосна	36	X сірянка су				
22	Сосна	32	X сірянка су				
23	Сосна	24	X сірянка су				
24	Сосна	24	X сірянка су				
25	Сосна	24	X сірянка су				
26	Сосна	36	X сірянка су				
27	Сосна	36	X сірянка су				
28	Сосна	28	X сірянка су				
29	Сосна	32	X сірянка су				
30	Сосна	32	X сірянка су				
31	Сосна	28	X сірянка су				
32	Сосна	24	X сірянка су				
33	Сосна	24	X сірянка су				
34	Сосна	24	X сірянка су				
35	Сосна	28	X сірянка су				
36	Вільха	32	X старий су				
37	Вільха	32	X старий су				
38	Сосна	32	X сірянка су				
39	Сосна	24	X сірянка су				
Всього			всього	всього			всього
[підпис]		[підпис]		[підпис]		[підпис]	
[підпис]		[підпис]		[підпис]		[підпис]	
[підпис]		[підпис]		[підпис]		[підпис]	

**ПЕРЕЛІКОВА ВІДОМІСТЬ
ДЕРЕВ, НАЗНАЧЕНИХ В САНІТАРНУ РУБКУ НА 2021 Р**

По Кам'янобрідському л-ві ДП Баранівське ЛМГ госп частина

квартал № 92 дільниця 46 площа 95 га
перерахунок виконав 25 02 2021 р
Майстер ММ Лісник ВМ

№	поро	Діаметр на висоті	причина признач	№	поро	діаметр на висоті	причина призначення
дерев	да	1,3м	в рубку(сухостій	дерев	да	1,3м	в рубку (сухостій сірянк
		діл п/діл дров	сірянка стовб			діл п/діл дров	стовбурна губка
			губка				
1	Сосн	24	Х свхості				
2	Сосн	48	Х свхості				
3	Сосн	28	Х свхості				
4	Сосн	28	Х свхості				
5	Сосн	40	Х свхості				
6	Сосн	24	Х свхості				
7	Сосн	28	Х свхості				
8	Сосн	36	Х свхості				
9	Сосн	40	Х свхості				
10	Сосн	28	Х свхості				
11	Сосн	36	Х свхості				
12	Сосн	24	Х свхості				
13	Сосн	24	Х свхості				
14	Сосн	24	Х свхості				
15	Сосн	24	Х свхості				
16	Сосн	24	Х свхості				
17	Сосн	24	Х свхості				
18	Сосн	48	Х свхості				
19	Сосн	28	Х свхості				
20	Сосн	24	Х свхості				
21	Сосн	32	Х свхості				
22	Сосн	44	Х свхості				
23	Сосн	28	Х свхості				
24	Сосн	32	Х свхості				
25	Сосн	40	Х свхості				
26	Сосн	48	Х свхості				
27	Сосн	28	Х свхості				
28	Сосн	24	Х свхості				
29	Сосн	40	Х свхості				
30	Сосн	28	Х свхості				
31	Сосн	28	Х свхості				
Проклумировано				Проклумировано			
ММ				ММ			
Лісник				Лісник			
ММ				ММ			

**ПЕРЕЛІКОВА ВІДОМІСТЬ
ДЕРЕВ, НАЗНАЧЕНИХ В САНІТАРНУ РУБКУ НА 2021 Р**

По Кам'янобрідському л-ві ДП Баранівське ЛМГ госп частина

квартал № 92 дільниця 49 площа 0,9 га
перерахунок виконав 25.02.2021 р
Майстер [підпис] Лісник [підпис]

експлуатація

№ дерев	поро да	Діаметр на висоті 1,3м	причина признач	№ дерев	поро да	діаметр на висоті 1,3м	причина призначення
		діл п/діл дров	в рубку (сухостій) сірянка стовб губка			діл п/діл дров	в рубку (сухостій сірянк стовбурна губка
1	Сосна	40	✓ сім'я мр	46	Сосна	32	✓ сім'я мр
2	Сосна	28	✓ сім'я мр	47	Сосна	36	✓ сім'я мр
3	Сосна	32	✓ сім'я мр	48	Сосна	28	✓ сім'я мр
4	Сосна	48	✓ сім'я мр	49	Сосна	32	✓ сім'я мр
5	Сосна	52	✓ сім'я мр	50	Сосна	28	✓ сім'я мр
6	Сосна	44	✓ сім'я мр	51	Сосна	24	✓ сім'я мр
7	Сосна	44	✓ сім'я мр	52	Сосна	36	✓ сім'я мр
8	Сосна	32	✓ сім'я мр	53	Сосна	36	✓ сім'я мр
9	Сосна	48	✓ сім'я мр	54	Сосна	36	✓ сім'я мр
10	Сосна	32	✓ сім'я мр	55	Сосна	32	✓ сім'я мр
11	Сосна	28	✓ сім'я мр	56	Сосна	40	✓ сім'я мр
12	Сосна	32	✓ сім'я мр	57	Сосна	24	✓ сім'я мр
13	Сосна	24	✓ сім'я мр	Прокують робочою ін. вусі в дереві п'явці сім'я лісн. н/з посп. н/з сім'я мр			
14	Сосна	28	✓ сім'я мр				
15	Сосна	40	✓ сім'я мр				
16	Сосна	44	✓ сім'я мр				
17	Сосна	32	✓ сім'я мр	Вам'яно 7'13 Вам'яно 40 Мисно 80			
18	Сосна	28	✓ сім'я мр				
19	Сосна	52	✓ сім'я мр				
20	Сосна	28	✓ сім'я мр				
21	Сосна	32	✓ сім'я мр				
22	Сосна	36	✓ сім'я мр				
23	Сосна	32	✓ сім'я мр				
24	Сосна	24	✓ сім'я мр				
25	Сосна	28	✓ сім'я мр				
26	Сосна	36	✓ сім'я мр				
27	Сосна	40	✓ сім'я мр				
28	Сосна	40	✓ сім'я мр				
29	Сосна	40	✓ сім'я мр				
30	Сосна	24	✓ сім'я мр				
31	Сосна	28	✓ сім'я мр				
32	Різн.	32	✓ сім'я мр				
33	Сосна	24	✓ сім'я мр				
34	Різн.	24	✓ сім'я мр				
35	Сосна	24	✓ сім'я мр				
36	Сосна	28	✓ сім'я мр				
37	Сосна	36	✓ сім'я мр				
38	Сосна	28	✓ сім'я мр				
39	Сосна	24	✓ сім'я мр				
40	Сосна	32	✓ сім'я мр				
41	Сосна	32	✓ сім'я мр				
42	Сосна	28	✓ сім'я мр				
43	Сосна	24	✓ сім'я мр				
44	Сосна	28	✓ сім'я мр				
45	Сосна	48	✓ сім'я мр				

**ПЕРЕЛІКОВА ВІДОМІСТЬ
ДЕРЕВ, НАЗНАЧЕНИХ В САНИТАРНУ РУБКУ НА 2021 Р**

По Кам'янобрідському л-ві ДП Баранівське ЛМГ госп частина

експлуатація

квартал № 120 дільниця 3 площа 1,7 га
перерахунок виконав 26.02 2021 р
Майстер Лісник

№	поро	Діаметр на висоті	причина признач	№	поро	діаметр на висоті	причина призначення
дерев	да	1,3м	в рубку (сухостій	дерев	да	1,3м	в рубку (сухостій сірянк
		діл п/діл дров	сірянка стовб			діл п/діл дров	стовбурна губка
			губка				
1	Сосна	24	Х світл цв				
2	Сосна	28	Х світл цв				
3	Сосна	24	Х світл цв				
4	Сосна	24	Х світл цв				
5	Сосна	24	Х світл цв				
6	Сосна	28	Х світл цв				
7	Сосна	24	Х світл цв				
8	Сосна	28	Х світл цв				
9	Сосна	24	Х світл цв				
10	Сосна	28	Х світл цв				
11	Сосна	24	Х світл цв				
12	Сосна	24	Х світл цв				
13	Сосна	24	Х світл цв				
14	Сосна	28	Х світл цв				
15	Сосна	28	Х світл цв				
16	Сосна	24	Х світл цв				
17	Сосна	24	Х світл цв				
18	Сосна	24	Х світл цв				
19	Сосна	28	Х світл цв				
20	Біла	28	Х світл цв				
21	Сосна	24	Х світл цв				
22	Сосна	32	Х світл цв				
23	Сосна	28	Х світл цв				
24	Сосна	32	Х світл цв				
25	Сосна	28	Х світл цв				
26	Сосна	32	Х світл цв				
27	Сосна	28	Х світл цв				
28	Сосна	32	Х світл цв				
29	Протинувовано		Х світл цв				
30	ІВ т п 2		Х світл цв				
31	пале тв		Х світл цв				
32	світл цв		Х світл цв				
33							
34							
35							
36							
37							
38							
39							
40							
41							
42							
43							
44							
45							

Зроблено з матеріалів згідно з...

ПЕРЕЛІКОВА ВІДОМІСТЬ ДЕРЕВ, НАЗНАЧЕНИХ В САНІТАРНУ РУБКУ НА 2021

По Кам'янобрідському л-ві ДП Баранівське ЛМГ госп частина

експлуатацій

квартал № 120 дільниця 11 площа 7,1 га

перерахунок виконав 25 03 2021 р

Майстер Лісник

№	поро	Діаметр на висоті	причина признач	№	поро	діаметр на висоті	причина призначення
дерев	да	1,3м	в рубку(сухостій)	дерев	да	1,3м	в рубку (сухостій сірянк
		діл п/діл дров	сірянка стовб			діл п/діл дров	стовбурна губка
			губка				
1	Сосна	44	К свіж стовб	46	Сосна	28	К свіж стовб
2	Сосна	36	К свіж стовб	47	Сосна	32	К свіж стовб
3	Сосна	36	К свіж стовб	48	Сосна	32	К свіж стовб
4	Сосна	32	К свіж стовб	49	Сосна	36	К свіж стовб
5	Сосна	28	К свіж стовб	50	Сосна	32	К свіж стовб
6	Сосна	28	К свіж стовб	51	Сосна	24	К свіж стовб
7	Сосна	24	К свіж стовб	52	Сосна	28	К свіж стовб
8	Сосна	32	К свіж стовб	53	Сосна	36	К свіж стовб
9	Сосна	36	К свіж стовб	54	Сосна	24	К свіж стовб
10	Сосна	32	К свіж стовб	55	Сосна	32	К свіж стовб
11	Сосна	36	К свіж стовб	56	Сосна	32	К свіж стовб
12	Дуб	28	К свіж стовб	57	Сосна	28	К свіж стовб
13	Сосна	24	К свіж стовб	58	Сосна	24	К свіж стовб
14	Сосна	28	К свіж стовб	59	Сосна	24	К свіж стовб
15	Сосна	28	К свіж стовб	60	Сосна	24	К свіж стовб
16	Сосна	28	К свіж стовб	61	Сосна	40	К свіж стовб
17	Сосна	36	К свіж стовб	62	Сосна	28	К свіж стовб
18	Сосна	28	К свіж стовб	63	Сосна	28	К свіж стовб
19	Сосна	36	К свіж стовб	64	Сосна	32	К свіж стовб
20	Сосна	36	К свіж стовб	65	Сосна	28	К свіж стовб
21	Сосна	24	К свіж стовб	66	Сосна	36	К свіж стовб
22	Сосна	28	К свіж стовб	67	Сосна	28	К свіж стовб
23	Сосна	24	К свіж стовб	68	Сосна	32	К свіж стовб
24	Сосна	32	К свіж стовб	69	Сосна	24	К свіж стовб
25	Сосна	28	К свіж стовб	70	Сосна	36	К свіж стовб
26	Сосна	24	К свіж стовб	71	Сосна	28	К свіж стовб
27	Сосна	32	К свіж стовб	72	Сосна	28	К свіж стовб
28	Сосна	24	К свіж стовб	73	Сосна	28	К свіж стовб
29	Сосна	40	К свіж стовб	74	Сосна	40	К свіж стовб
30	Сосна	28	К свіж стовб	75	Сосна	32	К свіж стовб
31	Сосна	28	К свіж стовб	76	Сосна	32	К свіж стовб
32	Сосна	28	К свіж стовб	77	Сосна	24	К свіж стовб
33	Сосна	28	К свіж стовб	78	Сосна	24	К свіж стовб
34	Сосна	32	К свіж стовб	79	Сосна	24	К свіж стовб
35	Сосна	28	К свіж стовб	80	Сосна	32	К свіж стовб
36	Сосна	24	К свіж стовб	81	Сосна	28	К свіж стовб
37	Сосна	32	К свіж стовб	82	Сосна	28	К свіж стовб
38	Сосна	24	К свіж стовб	83	Сосна	24	К свіж стовб
39	Сосна	40	К свіж стовб	84	Сосна	24	К свіж стовб
40	Сосна	24	К свіж стовб	85	Сосна	28	К свіж стовб
41	Сосна	24	К свіж стовб	86	Сосна	36	К свіж стовб
42	Сосна	28	К свіж стовб	87	Сосна	28	К свіж стовб
43	Сосна	24	К свіж стовб	88	Сосна	32	К свіж стовб
44	Сосна	32	К свіж стовб	89	Сосна	28	К свіж стовб
45	Сосна	24	К свіж стовб	90	Сосна	28	К свіж стовб

№	порода	діаметр на	причина признач в	№	порода	діаметр на	причина признач		
дерев		висоті 1,3м	рубку (сухостій)	дерев		висоті 1,3м	в рубку(сухостій)		
		діл	п/діл	дрова	сірянка стовбурна	діл	п/діл	дров	сірянка стовбурка губка
91	Сосна	28			губка				
92	Сосна	36			IV В.губка				
93	Сосна	28			IV В.губка				
94	Сосна		28		IV В.губка				
95	Сосна	36			IV В.губка				
96	Сосна		28		IV В.губка				
97	Сосна	32			IV В.губка				
98	Сосна	28			IV В.губка				
99	Сосна	28			IV В.губка				
100	Сосна	32			IV В.губка				
101	Сосна	28			IV В.губка				
102	Сосна	28			IV В.губка				
103	Сосна	32			IV В.губка				
104	Сосна	32			IV В.губка				
105	Сосна	28			IV В.губка				
106	Сосна	28			IV В.губка				
107	Сосна	28			IV В.губка				
108	Сосна	24			IV В.губка				
109	Сосна	36			IV В.губка				
110	Сосна	36			IV В.губка				
111	Сосна	24			IV В.губка				
112	Сосна	36			IV В.губка				
113	Сосна	36			IV В.губка				
114	Сосна	32			IV В.губка				
115	Сосна	28			IV В.губка				
116	Сосна	32			IV В.губка				
117	Сосна		32		IV В.губка				
118	Сосна	28			IV В.губка				
119	Сосна	36			IV В.губка				
Промислова				7а	В.губка	сод. з.в.б.к.г.в.з.з.з.			
м.к.к.				Бахм.	В.В.				
пр.м.				В.В.В.В.В.	В.В.				
с.м.				В.В.В.В.В.	В.В.				

НУМЕРАЦІЙНА ВІДОМІСТЬ ДЕРЕВ, призначених для вибіркової санітарної рубки

Митишівська область

(Автономна Республіка Крим, область)

ДП "Богданівське лісгосп"

(найменування власника лісів, постійного лісокористувача)

Лісництво

квартал №

1

виділ №

4

урочище

ділянка

1

площа

0,6

гектарів

Порядковий номер дерева	Порода	Ступінь товщини стовбурів сантиметри			Категорія стану дерева, підстава відбору для рубки	Порядковий номер дерева	Порода	Ступінь товщини стовбурів сантиметри			Категорія стану дерева, підстава відбору для рубки
		ділові	напів ділові	дров'яні				ділові	напів ділові	дров'яні	
1	C		24		VI Ст. сус	41					
2	C		24		- " -	42					
3	C		24		- " -	43					
4	C		32		- " -	44					
5	C		24		- " -	45					
6	C		24		- " -	46					
7	C	28			V Ст. сус	47					
8	C			28	VI Ст. сус	48					
9	C	24			IV В. д. шир	49					
10	C	24			VI Ст. сус	50					
11	C	24			- " -	51					
12	C	24			- " -	52					
13	C		28		- " -	53					
14	C	28			IV В. д. шир	54					
15	C	28			- " -	55					
16	C		28		VI Ст. сус	56					
17	C	36			IV В. д. шир	57					
18	C	28			VI Ст. сус	58					
19	C	28			- " -	59					
20	C	24			IV В. д. шир	60					
21	C	28			- " -	61					
22	C	32			- " -	62					
23	C	28			- " -	63					
24	C	32			- " -	64					
25	C	36			- " -	65					
26	Д			24	V Ст. сус	66					
27	Д			24	- " -	67					
28	C	36			IV В. д. шир	68					
29	C	36			- " -	69					
30	C	32			- " -	70					
31						71					
32						72					
33						73					
34						74					
35						75					
36						76					
37						77					
38						78					
39						79					
40						80					

81					122				
82					123				
83					124				
84					125				
85					126				
86					127				
87					128				
88					129				
89					130				
90					131				
91					132				
92					133				
93					134				
94					135				
95					136				
96					137				
97					138				
98					139				
99					140				
100					141				
101					142				
102					143				
103					144				
104					145				
105					146				
106					147				
107					148				
108					149				
109					150				
110					151				
111					152				
112					153				
113					154				
114					155				
115					156				
116					157				
117					158				
118					159				
119					160				
120					161				
121					162				

Всього пронумеровано дерев

Дубиця

Нумерацію і перелік провели:

<i>Тіма І.І.</i>		<i>Бажко І.В.</i>	
(посада)		(підпис)	(ініціали та прізвище)
<i>пач. 1-20</i>		<i>Полонський І.В.</i>	
(посада)		(підпис)	(ініціали та прізвище)
<i>ст. М. Ісч</i>		<i>Суродомський О.П.</i>	
(посада)		(підпис)	(ініціали та прізвище)

НУМЕРАЦІЙНА ВІДОМІСТЬ ДЕРЕВ, призначених для вибіркової санітарної рубки

Матанівська область

(Автономна Республіка Крим, область)

РН-Богданівське ЛПД

(наказування власника лісів, постійного лісокористувача)

Лісництво Дніпровське

квартал № 8 виділ № 45

урочище

ділянка

площа 1,2 гектарів

Порядковий номер дерева	Порода	Ступінь товщини стовбурів			Категорія стану дерева, підстава відбору для рубки	Порядковий номер дерева	Порода	Ступінь товщини стовбурів			Категорія стану дерева, підстава відбору для рубки
		сантиметри						сантиметри			
		ділові	напів ділові	дров'яні				ділові	напів ділові	дров'яні	
1	C	32			IV відшнур	41	Бн		28	VI Келіхвіг	
2	C	52			IV "I	42	C	32		VI Cm. сир	
3	Бн			32	VI Келіхвіг	43	C	32		- " -	
4	C	28			V Cm. сир	44	C	32		- " -	
5	C	32			- " -	45	C	28		- " -	
6	C	32			- " -	46	C	36		V Cm. сир	
7	C	40			IV відшнур	47	C		28	VI Cm. сир	
8	C	36			- " -	48	C	32		- " -	
9	C		32		VI Cm. сир	49	C	28		- " -	
10	C	32			V Cm. сир	50	C		28	- " -	
11	C	32			- " -	51	C		24	- " -	
12	C		28		Cm. сир VI	52	C		28	- " -	
13	C	32			IV сиріжка	53	Бн		28	VI Келіхвіг	
14	C		32		VI Cm. сир	54	Бн		28	- " -	
15	C		24		- " -	55	Бн		28	- " -	
16	C		28		- " -	56	C	32		VI Cm. сир	
17	C	28			IV відшнур	57	C	32		- " -	
18	C	32			V Cm. сир	58	C	32		- " -	
19	C	28			IV відшнур	59	C	28		- " -	
20	C	28			VI Cm. сир	60	C	28		IV відшнур	
21	C		24		- " -	61	C		36	VI Cm. сир	
22	C	36			- " -	62	C	36		IV відшнур	
23	C	36			- " -	63					
24	C	44			- " -	64					
25	C	28			- " -	65					
26	C	44			- " -	66					
27	C	32			IV відшнур	67					
28	Бн			32	VI Келіхвіг	68					
29	C	28			VI Cm. сир	69					
30	C	28			- " -	70					
31	C		24		- " -	71					
32	C		28		- " -	72					
33	Бн			28	VI Келіхвіг	73					
34	C	32			IV відшнур	74					
35	C	32			VI Cm. сир	75					
36	C		24		- " -	76					
37	C	36			V Cm. сир	77					
38	C	36			VI Cm. сир	78					
39	C	40			IV сиріжка	79					
40	C			36	VI Cm. сир	80					

81					122				
82					123				
83					124				
84					125				
85					126				
86					127				
87					128				
88					129				
89					130				
90					131				
91					132				
92					133				
93					134				
94					135				
95					136				
96					137				
97					138				
98					139				
99					140				
100					141				
101					142				
102					143				
103					144				
104					145				
105					146				
106					147				
107					148				
108					149				
109					150				
110					151				
111					152				
112					153				
113					154				
114					155				
115					156				
116					157				
117					158				
118					159				
119					160				
120					161				
121					162				

Всього пронумеровано дерев

Шістьдесят два

Нумерацію і перелік провели:

Дяко. Л. Г.						Важко І. В.
(посада)					(підпис)	(ініціали та прізвище)
Поліс. Л. Г.						Поліс. Л. Г.
(посада)					(підпис)	(ініціали та прізвище)
Ст. М. М. С.						Суходольський С. В.
(посада)					(підпис)	(ініціали та прізвище)

НУМЕРАЦІЙНА ВІДОМІСТЬ ДЕРЕВ, призначених для вибіркової санітарної рубки

Лісництво *Дніпропетровська область*

(Автономна Республіка Крим, область)

ДП "Богданівське лісгосп"

(найменування власника лісів, постійного лісокористувача)

Лісництво *Дніпропетровська*

урочище

квартал № *12*

виділ № *22*

ділянка

площа *2.3* гектарів

Порядковий номер дерева	Порода	Ступінь товщини стовбурів сантиметри			Категорія стану дерева, підстава відбору для рубки	Порядковий номер дерева	Порода	Ступінь товщини стовбурів сантиметри			Категорія стану дерева, підстава відбору для рубки
		ділові	напів ділові	дров'яні				ділові	напів ділові	дров'яні	
1	C	28			<i>VI см. сир.</i>	41	C		24		<i>VI см. сир.</i>
2	C		28		<i>VІІІ. сир.</i>	42	C	32			<i>IV біл. лип</i>
3	C		32		<i>V — біл. —</i>	43	C			24	<i>См. сир. VI</i>
4	C	32			<i>— " —</i>	44	C		24		<i>— " —</i>
5	C	28			<i>IV біл. лип</i>	45	C		28		<i>— " —</i>
6	C	28			<i>— " —</i>	46	C		24		<i>— " —</i>
7	C	32			<i>— " —</i>	47	C	40			<i>— " —</i>
8	C	40			<i>— " —</i>	48	C	24			<i>IV біл. лип</i>
9	C	28			<i>См. сир. VI</i>	49	C	28			<i>VІІІ. сир.</i>
10	C	28			<i>— " —</i>	50	C			28	<i>См. лип. VI</i>
11	C		24		<i>— " —</i>	51	C	32			<i>IV біл. лип</i>
12	C	28			<i>— " —</i>	52	C	28			<i>— " —</i>
13	C	32			<i>— " —</i>	53	C	28			<i>— " —</i>
14	C		24		<i>— " —</i>	54	C	32			<i>VІІІ. сир.</i>
15	C		24		<i>— " —</i>	55	C	28			<i>IV біл. лип</i>
16	C	28			<i>IV біл. лип</i>	56	C	28			<i>IV сир. лип</i>
17	C		32		<i>VІІІ. сир.</i>	57	C	24			<i>VІІІ. сир.</i>
18	C	24			<i>IV біл. лип</i>	58	C	24			<i>— " —</i>
19	C	36			<i>— " —</i>	59	C	24			<i>— " —</i>
20	C	36			<i>— " —</i>	60	C	32			<i>— " —</i>
21	C	32			<i>VІІІ. сир.</i>	61	C		24		<i>VІІІ. сир.</i>
22	C		28		<i>См. сир. VI</i>	62	C	32			<i>— " —</i>
23	C	32			<i>— " —</i>	63	C		24		<i>— " —</i>
24	C		24		<i>— " —</i>	64	C		36		<i>— " —</i>
25	C		24		<i>— " —</i>	65	C	24			<i>IV біл. лип</i>
26	C	28			<i>— " —</i>	66	C	32			<i>— " —</i>
27	C	32			<i>— " —</i>	67	C			24	<i>См. сир. VI</i>
28	C	36			<i>— " —</i>	68	C	28			<i>IV сир. лип</i>
29	C		24		<i>— " —</i>	69	C	32			<i>IV біл. лип</i>
30	C	24			<i>— " —</i>	70	C		28		<i>См. сир. VI</i>
31	C		24		<i>— " —</i>	71	C	28			<i>IV біл. лип</i>
32	C	28			<i>— " —</i>	72	C	32			<i>IV сир. лип</i>
33	C		24		<i>— " —</i>	73	C		24		<i>См. сир. VI</i>
34	C	32			<i>— " —</i>	74	C	32			<i>IV сир. лип</i>
35	C		24		<i>— " —</i>	75	C	28			<i>VІІІ. сир. V</i>
36	C	28			<i>— " —</i>	76	C	24			<i>— " —</i>
37	C		24		<i>— " —</i>	77	C	32			<i>— " —</i>
38	C	28			<i>— " —</i>	78	C	28			<i>IV біл. лип</i>
39	C		24		<i>— " —</i>	79	C	24			<i>— " —</i>
40	C		24		<i>— " —</i>	80	C	24			<i>— " —</i>

81	C	32		N 6.9.мшб	122				
82	C		24	VICM. cyx	123				
83	C		24	— " —	124				
84	C		24	— " —	125				
85	C		24	— " —	126				
86	C	32		N 6.9.мшб	127				
87	C	28		VICM. cyx	128				
88	C	24		N 6.9.мшб	129				
89	C	24		— " —	130				
90	C	32		— " —	131				
91	C	32		VICM. cyx	132				
92	C	28		VICM. cyx	133				
93	C		24	VICM. cyx	134				
94	C	24		N 6.9.мшб	135				
95	C		32	VICM. cyx	136				
96	C		24	— " —	137				
97	C		24	— " —	138				
98	C	40		N 6.9.мшб	139				
99	C	24		N 6.9.мшб	140				
100	C	28		— " —	141				
101	C		32	VICM. cyx	142				
102	C	36		N 6.9.мшб	143				
103	C		24	VICM. cyx	144				
104	C	28		N 6.9.мшб	145				
105	C	32		N 6.9.мшб	146				
106	C	24		— " —	147				
107	C	24		— " —	148				
108					149				
109					150				
110					151				
111					152				
112					153				
113					154				
114					155				
115					156				
116					157				
117					158				
118					159				
119					160				
120					161				
121					162				

Всього пронумеровано дерев

Сто сел

Нумеровано і перелік провели:

Тале. 1/2						Радко Л.В.	
(посада)				(підпис)		(ініціали та прізвище)	
пос. 1-20						Талончик Л.В.	
(посада)				(підпис)		(ініціали та прізвище)	
ст. м. мш						Суходольский В.В.	
(посада)				(підпис)		(ініціали та прізвище)	

НУМЕРАЦІЙНА ВІДОМІСТЬ ДЕРЕВ, призначених для вибіркової санітарної рубки

(Автономна Республіка Крим, область)

(найменування власника лісів, постійного лісокористувача)

Лісництво

квартал № 12

виділ № 2

урочище

ділянка 1

площа

2.0

гектарів

Порядковий номер дерева	Порода	Ступінь товщини стовбурів сантиметри			Категорія стану дерева, підстава відбору для рубки	Порядковий номер дерева	Порода	Ступінь товщини стовбурів сантиметри			Категорія стану дерева, підстава відбору для рубки
		ділові	напів ділові	дро- в'яні				ділові	напів ділові	дро- в'яні	
1	C	28			IV б'ідмиф	41	C	28			IV б'ідмиф
2	C	28			-и-	42	C		28		IV см. сур
3	C	24			-и-	43	C	28			IV б'ідмиф
4	C	24			-и-	44	C	24			-и-
5	C	36			IV см. сур	45	C	32			-и-
6	C		28		-и-	46	C		40		IV б'ідмиф
7	C	32			-и-	47	C		28		IV см. сур
8	C	32			-и-	48	C	28			IV б'ідмиф
9	C		24		-и-	49	C	32			-и-
10	C	36			-и-	50	C	32			-и-
11	C		24		-и-	51	C		28		IV см. сур
12	C		28		-и-	52	C	28			IV б'ідмиф
13	C		24		-и-	53	C		28		IV см. сур
14	C	32			-и-	54	C	32			IV б'ідмиф
15	C		28		-и-	55	C	32			-и-
16	C		24		-и-	56	C	32			-и-
17	C		24		-и-	57	C	32			-и-
18	C		24		-и-	58	C		32		IV см. сур
19	C	32			-и-	59	C	28			IV б'ідмиф
20	C		28		-и-	60	C	28			-и-
21	C		24		-и-	61	C	24			-и-
22	C	32			IV б'ідмиф	62	C	24			-и-
23	C		28		IV см. сур	63	C	36			IV см. сур
24	C	28			-и-	64	C	40			IV б'ідмиф
25	C		32		-и-	65	C	28			IV см. сур
26	C	32			-и-	66	C		24		-и-
27	C	32			-и-	67	C		24		-и-
28	C		24		-и-	68	C	28			IV б'ідмиф
29	C	32			IV б'ідмиф	69					
30	C		28		IV см. сур	70					
31	C		28		-и-	71					
32	C	28			IV б'ідмиф	72					
33	C	28			-и-	73					
34	C	28			-и-	74					
35	C	24			-и-	75					
36	C	32			-и-	76					
37	C	24			-и-	77					
38	C	24			-и-	78					
39	C	28			-и-	79					
40	C	32			-и-	80					

81						122					
82						123					
83						124					
84						125					
85						126					
86						127					
87						128					
88						129					
89						130					
90						131					
91						132					
92						133					
93						134					
94						135					
95						136					
96						137					
97						138					
98						139					
99						140					
100						141					
101						142					
102						143					
103						144					
104						145					
105						146					
106						147					
107						148					
108						149					
109						150					
110						151					
111						152					
112						153					
113						154					
114						155					
115						156					
116						157					
117						158					
118						159					
119						160					
120						161					
121						162					

Всього пронумеровано дерев

Шістьдесят всього

Нумерацію і перелік провели:

Тиме. Л. П.
(посада)

[Підпис]
(підпис)

Тиме Л. П.
(ініціали та прізвище)

Мих. Л. П.
(посада)

[Підпис]
(підпис)

Тиме Л. П.
(ініціали та прізвище)

Ст. М. Л. П.
(посада)

[Підпис]
(підпис)

Тиме Л. П.
(ініціали та прізвище)

НУМЕРАЦІЙНА ВІДОМІСТЬ ДЕРЕВ,
призначених для вибіркової санітарної рубки

Житомирська область

(Автономна Республіка Крим, область)

ДП Баранівське ЛМГ

(найменування власника лісів, постійного лісокористувача)

Лісництво

урочище

квартал № 12

виділ № 48

ділянка 2

площа 20 гектарів

Кількість дерев за породами, штук												
п.п.	Сосна			Бук			Дуб			Чайка		
	ділова	п/діл	дрова	ділова	п/діл	дрова	ділова	п/діл	дрова	ділова	п/діл	дрова
8									1/4			1/2
12			123									1/4
16		1/2	1/2			1/4						1/4
20	1/2	1/6	1/2			1/3						
Порядковий номер дерева	Порода	Ступінь товщини стовбурів, сантиметрів			Категорія стану дерева, підстава відбору для рубки	Порядковий номер дерева	Порода	Ступінь товщини стовбурів, сантиметрів			Категорія стану дерева, підстава відбору для рубки	
		ділова	напіваділова	дрова				ділова	напіваділова	дрова		
1	С	36			ІІІІ. сире	36	Бн			24	ІІІІ. сире	
2	С	32			ІІІІ. сире	37	С			32	ІІІІ. сире	
3	С		24		ІІІІ. сире	38	С	24			ІІІІ. сире	
4	С	36			ІІІІ. сире	39	С		24		ІІІІ. сире	
5	С	24			-и-	40	С	24			ІІІІ. сире	
6	С	28			-и-	41	С		24		ІІІІ. сире	
7	С		28		ІІІІ. сире	42	С		24		-и-	
8	С		36		-и-	43	С		32		-и-	
9	С		36		-и-	44	С		28		-и-	
10	С	36			ІІІІ. сире	45	С	28			ІІІІ. сире	
11	С		36		ІІІІ. сире	46	С	24			-и-	
12	С		40		-и-	47	С	24			-и-	
13	С		36		-и-	48	С	28			-и-	
14	С		24		ІІІІ. сире	49	С	28			-и-	
15	С	40			ІІІІ. сире	50	С	24			-и-	
16	С	28			ІІІІ. сире	51	С	24			-и-	
17	С		32		ІІІІ. сире	52	С	28			-и-	
18	С	32			ІІІІ. сире	53	С	36			ІІІІ. сире	
19	С	24			-и-	54	С	28			-и-	
20	С	44			-и-	55	С		28		-и-	
21	С	24			-и-	56	С		28		-и-	
22	С			24	ІІІІ. сире	57	С		24		-и-	
23	С	28			ІІІІ. сире	58	С	24			ІІІІ. сире	
24	С		28		ІІІІ. сире	59	С	28			-и-	
25	С		28		-и-	60	С	28			-и-	
26	С	24			-и-	61	С	24			-и-	
27	С	40			-и-	62	С	28			ІІІІ. сире	
28	С			24	-и-	63	С	24			-и-	
29	С	40			-и-	64	С	24			-и-	
30	Бн			28	ІІІІ. сире	65	С	28			-и-	
31	С	28			ІІІІ. сире	66	С	28			-и-	
32	С	32			-и-	67	С	24			-и-	
33	С	32			-и-	68	С	28			-и-	
34	С	28			-и-	69	С	28			-и-	
35	С	28			-и-	70	С	28			-и-	

71	C	28		исх. д. 112					
72	C		24	исх. д. 113					
73	C		24	- и - 114					
74	C	28		- и - 115					
75	C		24	- и - 116					
76	C	24		исх. д. 117					
77	C	24		- и - 118					
78	C		36	исх. д. 119					
79	C		32	- и - 120					
80	C		24	- и - 121					
81	C		24	- и - 122					
82	C	24		исх. д. 123					
83	C	28		- и - 124					
84	C	36		исх. д. 125					
85	C	40		исх. д. 126					
86	C	24		исх. д. 127					
87	C	24		- и - 128					
88	C	28		- и - 129					
89	C	24		- и - 130					
90	C	24		- и - 131					
91	C	28		исх. д. 132					
92	C	36		- и - 133					
93	C	24		- и - 134					
94				135					
95				136					
96				137					
97				138					
98				139					
99				140					
100				141					
101				142					
102				143					
103				144					
104				145					
105				146					
106				147					
107				148					
108				149					
109				150					
110				151					
111				152					

Всього пронумеровано дерев

дев'яносто п'ять

Нумерацію і перелік провели:

Поме. н. г.

(посада)

Поме. н. г.

(посада)

ст. ис. лесу

(посада)

Поме. н. г.

(ініціали та прізвище)

Поме. н. г.

(ініціали та прізвище)

Поме. н. г.

(ініціали та прізвище)

НУМЕРАЦІЙНА ВІДОМІСТЬ ДЕРЕВ, призначених для вибіркової санітарної рубки

Хмельницька обл.

(Автономна Республіка Крим, область)

ДП «Біловодське лісгосп»

Лісництво Шинківське

квартал № 12 виділ № 48

ділянка 3

площа 10 гектарів

Порядковий номер дерева	Порода	Ступінь товщини стовбурів			Категорія стану дерева, підстава відбору для рубки	Порядковий номер дерева	Порода	Ступінь товщини стовбурів			Категорія стану дерева, підстава відбору для рубки
		сантиметри						сантиметри			
		ділові	напів ділові	дров'яні				ділові	напів ділові	дров'яні	
1	С		24		ІІІ ст. сире	41	С		24		ІІІ ст. сире
2	С		32		ІІІ ст. сире	42	С		28		— " —
3	С		24		— " —	43	С	32			ІІІ ст. сире
4	С		28		— " —	44	С		24		ІІІ ст. сире
5	С		24		ІІІ ст. сире	45	С	28			ІІІ ст. сире
6	С			24	ІІІ ст. сире	46	С	28			ІІІ ст. сире
7	С		24		— " —	47	С		24		ІІІ ст. сире
8	С		24		— " —	48	С	32			— " —
9	С		24		— " —	49	С	32			— " —
10	С	32			ІІІ ст. сире	50	С			24	— " —
11	С	40			— " —	51	С		24		— " —
12	С	32			— " —	52	С			24	— " —
13	С		24		— " —	53	С		28		— " —
14	С	28			ІІІ ст. сире	54	С		28		— " —
15	С		24		ІІІ ст. сире	55	С	24			— " —
16	С		24		— " —	56	С		24		— " —
17	С		24		— " —	57	С		24		— " —
18	С	28			ІІІ ст. сире	58	С	32			ІІІ ст. сире
19	С		24		ІІІ ст. сире	59	С			24	ІІІ ст. сире
20	С		24		— " —	60	С	28			ІІІ ст. сире
21	С		24		— " —	61	С		24		ІІІ ст. сире
22	С	28			ІІІ ст. сире	62	С		24		— " —
23	С	28			— " —	63	С	24			ІІІ ст. сире
24	С		24		ІІІ ст. сире	64	С			32	ІІІ ст. сире
25	С		28		— " —	65	С	24			ІІІ ст. сире
26	С	36			ІІІ ст. сире	66	С	24			— " —
27	С	32			ІІІ ст. сире	67	С	24			— " —
28	С		24		ІІІ ст. сире	68	С	28			— " —
29	С	28			ІІІ ст. сире	69	С	24			— " —
30	С			28	ІІІ ст. сире	70	С	32			— " —
31	С	24			ІІІ ст. сире	71	С	32			ІІІ ст. сире
32	С	32			— " —	72	С	32			ІІІ ст. сире
33	С	28			ІІІ ст. сире	73					
34	С		24		— " —	74					
35	С		24		— " —	75					
36	С	24			ІІІ ст. сире	76					
37	С		28		ІІІ ст. сире	77					
38	С		24		— " —	78					
39	С	32			— " —	79					
40	С	36			— " —	80					

81					122					
82					123					
83					124					
84					125					
85					126					
86					127					
87					128					
88					129					
89					130					
90					131					
91					132					
92					133					
93					134					
94					135					
95					136					
96					137					
97					138					
98					139					
99					140					
100					141					
101					142					
102					143					
103					144					
104					145					
105					146					
106					147					
107					148					
108					149					
109					150					
110					151					
111					152					
112					153					
113					154					
114					155					
115					156					
116					157					
117					158					
118					159					
119					160					
120					161					
121					162					

Всього пронумеровано дерев

Сороксім двом

Нумерацію і перелік провели:

Григор. Лис			Григор. Лис		Григор. Лис
(посада)			(підпис)		(ініціали та прізвище)
Мол. Лис			Мол. Лис		Мол. Лис
(посада)			(підпис)		(ініціали та прізвище)
Ст. Мисер			Ст. Мисер		Ст. Мисер
(посада)			(підпис)		(ініціали та прізвище)

НУМЕРАЦІЙНА ВІДОМІСТЬ ДЕРЕВ,
призначених для вибіркової санітарної рубки
Житомирська область

(Автономна Республіка Крим, область)

ДП Баранівське ЛМГ

(найменування власника лісів, постійного лісокористувача)

Лісництво

урочище

квартал № 12

виділ № 63

ділянка

площа 2,8 гектарів

Кількість дерев за породами, штук												
h 1.3	Сосна			Береза пш.								
	ділова	п/діл	дрова	ділова	п/діл	дрова	ділова	п/діл	дрова	ділова	п/діл	п/діл
8												
12			1/2			1/3						
16		1/12	1/10			1/5						
20	1/1	1/10	1/13			1/4						
Порядковий номер дерева	Порода	Ступінь товщини стовбурів,			Категорія стану дерева, підстава вибору для рубки	Порядковий номер дерева	Порода	Ступінь товщини стовбурів,			Категорія стану дерева, підстава вибору для рубки	
		сантиметрів						сантиметрів				
		ділові	напів ділові	дрова				ділові	напів ділові	дрова		
1	С		24		IV см. сире	36	С	24			IV б'гущ	
2	С	32			IV б'гущ	37	С	28			IV -	
3	С		24		- " -	38	С	28			- " -	
4	С	28			- " -	39	С	32			IV б'гущ	
5	С	28			- " -	40	С		24		IV см. сире	
6	С	24			- " -	41	С	24			IV б'гущ	
7	С		24		IV см. сире	42	С	32			IV см. сире	
8	Бн			28	IV б'гущ	43	С	32			- " -	
9	Бн			40	- " -	44	С	24			IV б'гущ	
10	С	32			IV б'гущ	45	С	28			- " -	
11	С	28			- " -	46	С	28			- " -	
12	С	32			- " -	47	С	40			IV б'гущ	
13	С		24		IV см. сире	48	С	24			IV б'гущ	
14	С	24			IV б'гущ	49	С	28			- " -	
15	С		24		IV см. сире	50	С	28			- " -	
16	С	24			IV б'гущ	51	С	36			IV б'гущ	
17	С	28			- " -	52	С	32			- " -	
18	С	28			- " -	53	С	32			- " -	
19	С	24			- " -	54	С		24		IV см. сире	
20	С		40		IV б'гущ	55	С	24			IV б'гущ	
21	С			28	IV б'гущ	56	С	24			IV -	
22	С	28			IV б'гущ	57	С	32			IV см. сире	
23	С	28			- " -	58	С		24		- " -	
24	С	28			- " -	59	С			24	- " -	
25	С	32			IV см. сире	60	С	32			- " -	
26	С	28			- " -	61	С	40			- " -	
27	С	28			- " -	62	С	32			- " -	
28	С	24			- " -	63	С	28			- " -	
29	С	44			IV б'гущ	64	С	28			- " -	
30	С	28			IV б'гущ	65	С	32			- " -	
31	С	32			- " -	66	С	28			- " -	
32	С	32			- " -	67	С	24			IV б'гущ	
33	С	24			- " -	68	С	28			- " -	
34	С	40			IV б'гущ	69	С	24			- " -	
35	С	24			IV б'гущ	70	С	32			- " -	

71	C	32			vck. cyp	112					
72	C	38			- " -	113					
73	C	24			ivk. gup	114					
74	C	28			- " -	115					
75	C	32			- " -	116					
76	C	28			- " -	117					
77	C	32			vkm. cyp	118					
78	C	32			- " -	119					
79	C		28		vkm. cyp	120					
80	C	24			ivk. gup	121					
81	C	24			- " -	122					
82	C	28			- " -	123					
83	C	24			- " -	124					
84	C	32			vkm. cyp	125					
85	C	28			- " -	126					
86	C	28			- " -	127					
87	C	28			- " -	128					
88	C	24			- " -	129					
89	C	24			vck. cyp	130					
90	C	36			- " -	131					
91	C	24			ivk. gup	132					
92	C	28			- " -	133					
93	C		28		vkm. cyp	134					
94	C		24		- " -	135					
95	C			24	- " -	136					
96	C			24	- " -	137					
97	C			24	- " -	138					
98	C		24		- " -	139					
99	C	28			- " -	140					
100						141					
101						142					
102						143					
103						144					
104						145					
105						146					
106						147					
107						148					
108						149					
109						150					
110						151					
111						152					

Всього пронумеровано дерев

увеличено дебет

Нумерацію і передік провели:

Тихо І.В.

(посада)

пач. 1-10

(посада)

ст. м. м. 11

(посада)

Тихо І.В.

(ініціали та прізвище)

Тихо І.В.

(ініціали та прізвище)

Тихо І.В.

(ініціали та прізвище)

НУМЕРАЦІЙНА ВІДОМІСТЬ ДЕРЕВ,
призначених для вибіркової санітарної рубки
Житомирська область

(Автономна Республіка Крим, область)

ДП Баранівське ЛМГ

(назвичування в лісництві лісів, постійного лісокористувача)

Лісництво

урочище

квартал № 17

виділ № 24

ділянка 1

площа 6.0 гектарів

Кількість дерев за городани, штук													
D h 1.3	Річка			Орлик									
	ділова	п/діл	дрова	ділова	п/діл	дрова	ділова	п/діл	дрова	ділова	п/діл	п/діл	
8			1/3										
12			1/17										
16		1/14	1/38			1/3							
20		1/8	1/31			1/1							
Порядковий номер дерева	Порода	Ступінь товщини стовбурів,			Категорія стану дерева, підстава вибірки для рубки	Порядковий номер дерева	Порода	Ступінь товщини стовбурів,			Категорія стану дерева, підстава вибірки для рубки		
		сантиметрів						сантиметрів					
		ділові	напіва ділові	дрова				ділові	напіва ділові	дрова			
1	C	28			VI см. суче	36	C	24			VI см. суче		
2	C	28			- " -	37	C	28			IV б. д. суче		
3	C	24			- " -	38	C	24			VI см. суче		
4	C		24		VI см. суче	39	C	24			- " -		
5	C	24			IV б. д. суче	40	C	28			- " -		
6	C	24			- " -	41	C	24			- " -		
7	C	28			- " -	42	C	28			- " -		
8	C	28			- " -	43	C	24			- " -		
9	C	28			- " -	44	C	24			- " -		
10	C	24			- " -	45	C	28			IV б. д. суче		
11	C	24			- " -	46	C	24			- " -		
12	C	28			VI см. суче	47	C	28			- " -		
13	C	28			- " -	48	C	24			VI см. суче		
14	C	28			- " -	49	C	28			VI б. суче		
15	C		24		- " -	50	C	28			- " -		
16	C	28			- " -	51	C	28			- " -		
17	C		24		- " -	52	C		24		VI см. суче		
18	C	24			IV б. д. суче	53	C		24		- " -		
19	C	24			- " -	54	C		24		- " -		
20	C	24			- " -	55	C	28			IV б. д. суче		
21	C	28			- " -	56	C		24		VI см. суче		
22	C	24			- " -	57	C	28			- " -		
23	C	28			- " -	58	C	28			- " -		
24	C	24			- " -	59	C	24			IV б. д. суче		
25	C	24			- " -	60	C	24			- " -		
26	C	28			VI б. суче	61	C	28			- " -		
27	C		24		VI см. суче	62	C	28			- " -		
28	C	28			VI б. суче	63	C	24			- " -		
29	C	28			- " -	64	C	28			VI б. суче		
30	C	28			- " -	65	C		24		VI см. суче		
31	C	28			- " -	66	C		24		- " -		
32	C		24		VI см. суче	67	C		24		- " -		
33	C	24			IV б. д. суче	68	C	28			- " -		
34	C	24			- " -	69	C	28			- " -		
35	C	24			- " -	70	C		24		- " -		

71	C	28			IV б'ігущ	112	C	32			VLb. cypc
72	C	24			-u-	113	C	28			-u-
73	C		24		VLcm. cypc	114	C	28			-u-
74	C		24		-u-	115	C	24			-u-
75	C	32			VLb. cypc	116	C	24			IV б'ігущ
76	C	24			-u-	117	C	28			-u-
77	C	36			-u-	118	C	28			-u-
78	C	28			VLcm. cypc	119	C		24		VLcm. cypc
79	C	36			-u-	120	C	28			VLb. cypc
80	C	36			-u-	121	C	28			-u-
81	C		24		-u-	122	C			24	VLcm. cypc
82	C	32			IV б'ігущ	123	C		24		-u-
83	C	28			-u-	124	C	28			IV б'ігущ
84	C	32			-u-	125	C	28			-u-
85	C	28			-u-	126	C	28			-u-
86	C	36			VLb. cypc	127	C	28			-u-
87	C	32			-u-	128	C		24		VLcm. cypc
88	C	28			-u-	129	C		24		-u-
89	C	32			-u-	130	C		24		-u-
90	C		24		VLcm. cypc	131	C		24		-u-
91	C	32			IV б'ігущ	132	C		28		-u-
92	C	32			-u-	133	C	32			VLb. cypc
93	C	28			-u-	134	C	32			-u-
94	C	28			-u-	135	C	28			IV б'ігущ
95	C	28			-u-	136	C	32			-u-
96	C	28			-u-	137	C		24		VLcm. cypc
97	C	28			-u-	138	C	28			-u-
98	C	28			VLcm. cypc	139	C	32			-u-
99	C		28		-u-	140	C		24		-u-
100	C	28			-u-	141	C	28			IV б'ігущ
101	C		24		-u-	142	C	32			-u-
102	C	28			IV б'ігущ	143	C	24			-u-
103	C	32			-u-	144	C	28			IV б'ігущ
104	C	28			-u-	145	C	32			IV б'ігущ
105	C	28			-u-	146	C	28			-u-
106	C	28			-u-	147	C	28			-u-
107	C	28			-u-	148	C	32			-u-
108	C	28			-u-	149	C	28			-u-
109	C		24		VLcm. cypc	150	C		24		VLcm. cypc
110	C	28			-u-	151	C	28			-u-
111	C		24		-u-	152	C	24			-u-

Всього пронумеровано дерев

що н'вміщує 28 тріс н'вміщує

Нумерацію і перелік провели:

Влас. н/з

(посада)

пос. н-в

(посада)

ст.м. н/з

(посада)

Григор'єв І.В.

(ініціали та прізвище)

Григор'єв І.В.

(ініціали та прізвище)

Григор'єв І.В.

(ініціали та прізвище)

НУМЕРАЦІЙНА ВІДОМІСТЬ ДЕРЕВ, призначених для вибіркової санітарної рубки

Митишурська область

(Автономна Республіка Крим, область)

ДТТ "Богданівське ЛП" №

найменування власника лісів, постійного лісокористувача)

Лісництво

квартал №

31

виділ №

2

урочище

ділянка

3

площа

гектарів

Порядковий номер дерева	Порода	Ступінь товщини стовбурів сантиметри			Категорія стану дерева, підстава відбору для рубки	Порядковий номер дерева	Порода	Ступінь товщини стовбурів сантиметри			Категорія стану дерева, підстава відбору для рубки
		ділові	напів ділові	дров'яні				ділові	напів ділові	дров'яні	
1	C		44		IV ст. сур	41	C			28	IV ст. сур
2	C		44		- " -	42	C			40	IV ст. сур
3	C	28			IV ст. сур	43	C	28			IV ст. сур
4	C		24		IV ст. сур	44	C	32			- " -
5	C	36			- " -	45	C	36			- " -
6	C	24			IV ст. сур	46	C	36			- " -
7	C	28			- " -	47	C			28	IV ст. сур
8	C	36			- " -	48	C		28		- " -
9	C			32	IV ст. сур	49	C		28		- " -
10	C	36			- " -	50	C	28			IV ст. сур
11	C	28			- " -	51	C	28			- " -
12	C		24		- " -	52	C	36			IV ст. сур
13	C	40			- " -	53	C	32			- " -
14	C		36		- " -	54	C		40		- " -
15	C		48		- " -	55	C		24		- " -
16	C	24			IV ст. сур	56					
17	C	28			- " -	57					
18	C	28			- " -	58					
19	C		36		IV ст. сур	59					
20	C	32			- " -	60					
21	C			28	- " -	61					
22	C			24	- " -	62					
23	C	24			IV ст. сур	63					
24	C	32			- " -	64					
25	C	36			- " -	65					
26	C	28			- " -	66					
27	C	28			- " -	67					
28	C		24		IV ст. сур	68					
29	C	28			- " -	69					
30	C		24		- " -	70					
31	C	36			- " -	71					
32	C			44	IV ст. сур	72					
33	C			36	IV ст. сур	73					
34	C	36			- " -	74					
35	C		24		- " -	75					
36	C	28			- " -	76					
37	C		24		- " -	77					
38	C	36			- " -	78					
39	C		32		- " -	79					
40	C		28		- " -	80					

81					122				
82					123				
83					124				
84					125				
85					126				
86					127				
87					128				
88					129				
89					130				
90					131				
91					132				
92					133				
93					134				
94					135				
95					136				
96					137				
97					138				
98					139				
99					140				
100					141				
101					142				
102					143				
103					144				
104					145				
105					146				
106					147				
107					148				
108					149				
109					150				
110					151				
111					152				
112					153				
113					154				
114					155				
115					156				
116					157				
117					158				
118					159				
119					160				
120					161				
121					162				

Всього пронумеровано дерев

162

Нумерацію і перелік провели:

Тимошенко

(посада)

(підпис)

(ініціали та прізвище)

пач. н. н. н.

(посада)

(підпис)

(ініціали та прізвище)

ст. м. м. м.

(посада)

(підпис)

(ініціали та прізвище)

Митишівська область
(Автономна Республіка Крим, область)
ДНТ, Бахарівське місто

РП. Баранівське місто

(найменування власника лісів, постійного лісокористувача)

Лісництво Якимове

урочище

квартал № 31 виділ № 16

виділ № 16

ділянка

площа 42 гектарів

Порядковий номер дерева	Порода	Ступінь товщини стовбурів сантиметри			Категорія стану дерева, підстава відбору для рубки	Порядковий номер дерева	Порода	Ступінь товщини стовбурів сантиметри			Категорія стану дерева, підстава відбору для рубки
		ділові	напів ділові	дро-в'яні				ділові	напів ділові	дро-в'яні	
1	C	36			VІІІ ст. сур	41	C	28			ІV б'г. мур
2	C	32			ІV б'г. мур	42	C	28			- " -
3	C	28			- " -	43	C		28		VІІІ ст. сур
4	C	28			- " -	44	C		24		- " -
5	C	24			VІІІ ст. сур	45	C		28		- " -
6	C	28			- " -	46	C		24		- " -
7	C	24			- " -	47	C		28		- " -
8	C	24			ІV б'г. мур	48	C		36		- " -
9	C	28			- " -	49	C	28			ІV б'г. мур
10	C	32			- " -	50	C	28			- " -
11	C	28			- " -	51	C		32		VІІІ ст. сур
12	C	28			- " -	52	C		44		- " -
13	C	32			VІІІ ст. сур	53	C	36			- " -
14	C	32			- " -	54	C			48	VІІІ ст. сур
15	C	32			- " -	55	C			60	- " -
16	C	24			- " -	56	C		24		VІІІ ст. сур
17	C	32			- " -	57	C	24			VІІІ ст. сур
18	C	28			- " -	58	C	24			- " -
19	C		28		- " -	59	C	28			ІV б'г. мур
20	C		24		- " -	60	C	28			- " -
21	C		24		- " -	61	C	32			- " -
22	C		28		- " -	62	C		32		VІІІ ст. сур
23	C	40			ІV б'г. мур	63	C		24		- " -
24	C			24	VІІІ ст. сур	64					
25	C	36			ІV б'г. мур	65					
26	C			40	VІІІ ст. сур	66					
27	C			40	VІІІ ст. сур	67					
28	C		36		VІІІ ст. сур	68					
29	C	40			- " -	69					
30	C	24			- " -	70					
31	C	28			- " -	71					
32	C	32			- " -	72					
33	C	28			- " -	73					
34	C	36			- " -	74					
35	C	28			ІV б'г. мур	75					
36	C	24			- " -	76					
37	C	28			- " -	77					
38	C	28			- " -	78					
39	C	24			- " -	79					
40	C	24			- " -	80					

81					122				
82					123				
83					124				
84					125				
85					126				
86					127				
87					128				
88					129				
89					130				
90					131				
91					132				
92					133				
93					134				
94					135				
95					136				
96					137				
97					138				
98					139				
99					140				
100					141				
101					142				
102					143				
103					144				
104					145				
105					146				
106					147				
107					148				
108					149				
109					150				
110					151				
111					152				
112					153				
113					154				
114					155				
115					156				
116					157				
117					158				
118					159				
119					160				
120					161				
121					162				

Всього пронумеровано дерев

Всімдесять три

Нумерацію і перелік провели:

Лис. 1-2

(посада)

(підпис)

(ініціали та прізвище)

пач. 1-20

(посада)

(підпис)

(ініціали та прізвище)

ст. м. лісу

(посада)

(підпис)

(ініціали та прізвище)

НУМЕРАЦІЙНА ВІДОМІСТЬ ДЕРЕВ, призначених для вибіркової санітарної рубки

Містомишська сільська рада

(Автономна Республіка Крим, область)

ДП "Боганинське лісгосп"

(найменування власника лісів, постійного лісокористувача)

Лісництво

квартал № 33

виділ № 14.1

урочище

ділянка

площа

2.0

гектарів

Порядковий номер дерева	Порода	Ступінь товщини стовбурів сантиметри			Категорія стану дерева, підстава відбору для рубки	Порядковий номер дерева	Порода	Ступінь товщини стовбурів сантиметри			Категорія стану дерева, підстава відбору для рубки
		ділові	напів ділові	дров'яні				ділові	напів ділові	дров'яні	
1	C	24			IV б.г.м.р.	41	C	28			IV б.г.м.р.
2	C	28			IV б.г.м.р.	42	C	24			VI см. с.р.
3	C	28			— " —	43	C	32			— " —
4	C		24		V б.г.м.р.	44	C		24		— " —
5	C		24		— " —	45	C		24		— " —
6	C	28			— " —	46	C	32			IV б.г.м.р.
7	C	32			IV б.г.м.р.	47	C	28			— " —
8	C	28			V б.г.м.р.	48	C		28		VI см. с.р.
9	C	32			IV б.г.м.р.	49	C	28			— " —
10	C	28			V б.г.м.р.	50	C		24		— " —
11	C	32			IV б.г.м.р.	51	C	32			V б.г.м.р.
12	C		28		VI см. с.р.	52	C	32			— " —
13	C	40			V б.г.м.р.	53	C		24		VI см. с.р.
14	C		28		VI см. с.р.	54	C	36			— " —
15	C	32			— " —	55	C		24		— " —
16	C		24		— " —	56	C	36			— " —
17	C	28			IV б.г.м.р.	57	C	24			IV б.г.м.р.
18	C		24		VI см. с.р.	58	C	36			V б.г.м.р.
19	C	28			IV б.г.м.р.	59	C	32			VI см. с.р.
20	C	36			нарізка	60	C		24		— " —
21	C		24		VI см. с.р.	61	C	28			V б.г.м.р.
22	C	32			— " —	62	C	32			— " —
23	C	32			— " —	63	C		24		VI см. с.р.
24	C		24		— " —	64	C	36			V б.г.м.р.
25	C	28			V б.г.м.р.	65	C	28			IV б.г.м.р.
26	C		28		VI см. с.р.	66	C		24		VI см. с.р.
27	C	40			V б.г.м.р.	67	C	36			— " —
28	C	28			— " —	68	C	24			IV б.г.м.р.
29	C		24		VI см. с.р.	69	C	28			V б.г.м.р.
30	C	28			V б.г.м.р.	70	C	36			VI см. с.р.
31	C	28			— " —	71	C	32			— " —
32	C	28			IV б.г.м.р.	72	C		24		— " —
33	C	32			VI см. с.р.	73					
34	C	28			— " —	74					
35	C	28			V б.г.м.р.	75					
36	C	24			IV б.г.м.р.	76					
37	C		24		VI см. с.р.	77					
38	C	28			V б.г.м.р.	78					
39	C	32			— " —	79					
40	C	28			— " —	80					

81					122				
82					123				
83					124				
84					125				
85					126				
86					127				
87					128				
88					129				
89					130				
90					131				
91					132				
92					133				
93					134				
94					135				
95					136				
96					137				
97					138				
98					139				
99					140				
100					141				
101					142				
102					143				
103					144				
104					145				
105					146				
106					147				
107					148				
108					149				
109					150				
110					151				
111					152				
112					153				
113					154				
114					155				
115					156				
116					157				
117					158				
118					159				
119					160				
120					161				
121					162				

Всього пронумеровано дерев

Сидісент Яна

Нумерацію і перелік провели:

Пан. М. М.

(посада)

(підпис)

(ініціали та прізвище)

Пан. М. М.

(посада)

(підпис)

(ініціали та прізвище)

Ст. М. М.

(посада)

(підпис)

(ініціали та прізвище)

НУМЕРАЦІЙНА ВІДОМІСТЬ ДЕРЕВ, призначених для вибіркової санітарної рубки

Хмельницька область
ДП "Богданівське лісгосп"

(Автономна Республіка Крим, область)

(найменування власника лісів, постійного лісокористувача)

Лісництво Дніпровське урочище
квартал № 33 виділ № 17 ділянка 2 площа 2.0 гектарів

Порядковий номер дерева	Порода	Ступінь товщини стовбурів сантиметри			Категорія стану дерева, підстава вибору для рубки	Порядковий номер дерева	Порода	Ступінь товщини стовбурів сантиметри			Категорія стану дерева, підстава вибору для рубки
		ділові	напів ділові	дров'яні				ділові	напів ділові	дров'яні	
1	C	28			VCB. суч	41	C	32			VICm. суч
2	C	28			— " —	42	C		24		— " —
3	C		24		VICm. суч	43	C	36			VCB. суч
4	C	24			IV б. д. м. с. п.	44	C		24		VICm. суч
5	C	28			VCB. суч	45	C		24		— " —
6	C	24			IV б. д. м. с. п.	46	C	28			VCB. суч
7	C	24			— " —	47	C	24			IV б. д. м. с. п.
8	C	24			— " —	48	C	28			— " —
9	C	24			— " —	49	C	28			— " —
10	C	28			VCB. суч	50	C	36			VCB. суч
11	C	28			— " —	51	C	28			— " —
12	C		28		VICm. суч	52	C	32			VICm. суч
13	C		28		— " —	53	C	36			IV б. д. м. с. п.
14	C	28			VCB. суч	54	C		24		VICm. суч
15	C	28			— " —	55	C	36			VCB. суч
16	C	28			VICm. суч	56	C	32			IV б. д. м. с. п.
17	C	32			— " —	57	C	24			— " —
18	C	28			VCB. суч	58	C	28			VICm. суч
19	C	28			— " —	59	C		24		— " —
20	C	28			— " —	60	C	36			— " —
21	C		24		VICm. суч	61	C	32			— " —
22	C	32			— " —	62	C	32			IV б. д. м. с. п.
23	C		24		— " —	63	C	32			— " —
24	C	28			— " —	64	C	28			VICm. суч
25	C		24		— " —	65	C	28			VCB. суч
26	C	24			IV с. р. я. н. к. а	66	C	32			— " —
27	C	32			VCB. суч	67	C	36			IV б. д. м. с. п.
28	C	36			— " —	68	C	40			VCB. суч
29	C	28			IV б. д. м. с. п.	69	C	28			IV б. д. м. с. п.
30	C	32			— " —	70	C	24			— " —
31	C		24		VICm. суч	71	C		28		— " —
32	C	28			IV б. д. м. с. п.	72	C	28			— " —
33	C	32			VICm. суч	73					
34	C	32			— " —	74					
35	C	32			— " —	75					
36	C	32			IV б. д. м. с. п.	76					
37	C	32			— " —	77					
38	C		24		VICm. суч	78					
39	C	36			VCB. суч	79					
40	C	36			— " —	80					

81					122				
82					123				
83					124				
84					125				
85					126				
86					127				
87					128				
88					129				
89					130				
90					131				
91					132				
92					133				
93					134				
94					135				
95					136				
96					137				
97					138				
98					139				
99					140				
100					141				
101					142				
102					143				
103					144				
104					145				
105					146				
106					147				
107					148				
108					149				
109					150				
110					151				
111					152				
112					153				
113					154				
114					155				
115					156				
116					157				
117					158				
118					159				
119					160				
120					161				
121					162				

Всього пронумеровано дерев

Синдест два

Нумерацію і перелік провели:

<i>Пале. Л. С.</i>			<i>Бачко І. В.</i>
(посада)		(підпис)	(ініціали та прізвище)
<i>Пол. М. Г.</i>		<i>Пол. М. Г.</i>	<i>Пол. М. Г.</i>
(посада)		(підпис)	(ініціали та прізвище)
<i>Ст. М. М.</i>		<i>Ст. М. М.</i>	<i>Ст. М. М.</i>
(посада)		(підпис)	(ініціали та прізвище)

НУМЕРАЦІЙНА ВІДОМІСТЬ ДЕРЕВ, призначених для вибіркової санітарної рубки

Житомирська область

ДП "Богородський лісгосп"

(Автономна Республіка Крим, область)

(найменування власника лісів, постійного лісокористувача)

Лісництво Житомирське

урочище

квартал № 34 виділ № 2

ділянка

площа 3,9 гектарів

Порядковий номер дерева	Порода	Ступінь товщини стовбурів сантиметри			Категорія стану дерева, підстава відбору для рубки	Порядковий номер дерева	Порода	Ступінь товщини стовбурів сантиметри			Категорія стану дерева, підстава відбору для рубки
		ділові	напів ділові	дров'яні				ділові	напів ділові	дров'яні	
1	C	28			IV сиріжка	41	Б			32	VI класів
2	C	36			VCB. сиріжка	42	Б			28	— " —
3	C	24			V 2-й	43	C	24			IV білий
4	C	28			IV білий	44	C	28			— " —
5	C	24			— " —	45	C		24		VI класів
6	Б			24	VI класів	46	C		24		— " —
7	C		24		VI класів	47	C		24		— " —
8	C	28			— " —	48	C	24			IV білий
9	C		24		— " —	49	C	28			— " —
10	C		24		— " —	50	C	24			— " —
11	C		24		— " —	51	C		24		VI класів
12	C		24		— " —	52	C	28			IV сиріжка
13	C		24		— " —	53	C		24		VCB. сиріжка
14	C	28			IV білий	54	C		24		VI класів
15	C	28			— " —	55	C		24		— " —
16	C	36			VCB. сиріжка	56	Б			32	VI класів
17	C		24		VI класів	57	C	32			VI класів
18	C	28			IV білий	58	C		24		— " —
19	C		28		VCB. сиріжка	59	C	28			— " —
20	C		32		VI класів	60	C		24		— " —
21	C	36			VCB. сиріжка	61	C	24			IV білий
22	C	32			IV білий	62	C	24			— " —
23	Б			28	VI класів	63	C	28			VCB. сиріжка
24	C	32			IV білий	64	C		24		VI класів
25	C	28			VCB. сиріжка	65	C		24		— " —
26	C	28			— " —	66	C	24			IV білий
27	C	28			VI класів	67	C	28			— " —
28	C	32			VCB. сиріжка	68	C		24		VCB. сиріжка
29	C		24		V — " —	69	C	24			IV білий
30	C	24			IV білий	70	C	24			— " —
31	C	24			— " —	71	C		24		VI класів
32	C	24			VCB. сиріжка	72	C	28			IV білий
33	C	32			IV білий	73					
34	C	32			— " —	74					
35	C		28		VCB. сиріжка	75					
36	C		36		VI класів	76					
37	C	28			VCB. сиріжка	77					
38	C	24			IV сиріжка	78					
39	C		24		VI класів	79					
40	C	32			IV білий	80					

81					122				
82					123				
83					124				
84					125				
85					126				
86					127				
87					128				
88					129				
89					130				
90					131				
91					132				
92					133				
93					134				
94					135				
95					136				
96					137				
97					138				
98					139				
99					140				
100					141				
101					142				
102					143				
103					144				
104					145				
105					146				
106					147				
107					148				
108					149				
109					150				
110					151				
111					152				
112					153				
113					154				
114					155				
115					156				
116					157				
117					158				
118					159				
119					160				
120					161				
121					162				

Всього пронумеровано дерев

Сорок два

Нумерацію і перелік провели:

Ке. А. А.

(посада)

(підпис)

(ініціали та прізвище)

Ке. А. А.

(посада)

(підпис)

(ініціали та прізвище)

Ст. м. м. м.

(посада)

(підпис)

(ініціали та прізвище)

НУМЕРАЦІЙНА ВІДОМІСТЬ ДЕРЕВ, призначених для вибіркової санітарної рубки

Хмельницька область

(Автономна Республіка Крим, область)

ДНП "Богданівське ЛДР"

(найменування власника лісів, постійного лісокористувача)

Лісництво

урочище

квартал № 35

виділ № 27

ділянка

площа 2,3 гектарів

Порядковий номер дерева	Порода	Ступінь товщини стовбурів сантиметри			Категорія стану дерева підстава відбору для рубки	Порядковий номер дерева	Порода	Ступінь товщини стовбурів сантиметри			Категорія стану дерева підстава відбору для рубки
		ділові	напів ділові	дров'яні				ділові	напів ділові	дров'яні	
1	C	28			IV б'г. мур	41	C	28			VІІІІ. сур
2	C	24			— " —	42	C	24			— " —
3	C	28			VІІІ. сур	43	C	28			IV б'г. мур
4	C	32			IV б'г. мур	44	C	24			IV б'г. мур
5	C	28			VІІІ. сур	45	бн		24		VІІІІ. б'г.
6	C	24			IV б'г. мур	46	бн		24		— " —
7	C	24			— " —	47	C	28			IV б'г. мур
8	C	28			— " —	48	C	28			IV б'г. мур
9	C	24			VІІІ. сур	49	C	28			VІІІ. сур
10	C		24		VІІІ. сур	50	C	24			— " —
11	C	28			— " —	51	C	24			IV б'г. мур
12	C		24		— " —	52	C	28			— " —
13	C	32			VІІІ. сур	53	бн		24		VІІІІ. б'г.
14	C	36			— " —	54	C		24		VІІІ. сур
15	C		24		VІІІ. сур	55	C		24		VІІІ. сур
16	C	24			IV б'г. мур	56	C	36			VІІІ. сур
17	C	28			VІІІ. сур	57	C	28			VІІІ. сур
18	C	32			— " —	58	C	32			IV б'г. мур
19	C	28			— " —	59	C	32			VІІІ. сур
20	C		24		VІІІ. сур	60	C	24			IV б'г. мур
21	C		24		— " —	61	C	24			— " —
22	C	32			VІІІ. сур	62	C	24			— " —
23	C	24			— " —	63	C		24		VІІІ. сур
24	C		32		VІІІ. сур	64	C	24			IV б'г. мур
25	C		28		— " —	65	C	24			— " —
26	C	28			— " —	66	C	32			VІІІ. сур
27	C	24			IV б'г. мур	67	C	32			IV б'г. мур
28	C	24			— " —	68	бн		40		VІІІІ. б'г.
29	C	32			— " —	69	C	32			VІІІ. сур
30	C	32			VІІІ. сур	70	C		44		VІІІ. сур
31	C		24		VІІІ. сур	71	C	44			— " —
32	C	28			VІІІ. сур	72	C	28			VІІІ. сур
33	C	24			IV б'г. мур	73	C	28			IV б'г. мур
34	C	24			IV б'г. мур	74	C	28			— " —
35	C		24		ср. сур VI	75					
36	C	28			VІІІ. сур	76					
37	C	32			VІІІ. сур	77					
38	C	28			— " —	78					
39	C	28			— " —	79					
40	C	24			— " —	80					

81					122				
82					123				
83					124				
84					125				
85					126				
86					127				
87					128				
88					129				
89					130				
90					131				
91					132				
92					133				
93					134				
94					135				
95					136				
96					137				
97					138				
98					139				
99					140				
100					141				
101					142				
102					143				
103					144				
104					145				
105					146				
106					147				
107					148				
108					149				
109					150				
110					151				
111					152				
112					153				
113					154				
114					155				
115					156				
116					157				
117					158				
118					159				
119					160				
120					161				
121					162				

Всього пронумеровано дерев

Сиддесет чотирьох

Нумерацію і перелік провели:

Біло. 1/2
(посада)

(підпис)

Білоко І.В.
(ініціали та прізвище)

Пан. 1/2
(посада)

(підпис)

Полохевич І.В.
(ініціали та прізвище)

Ст. м. лісу
(посада)

(підпис)

Драголюський О.П.
(ініціали та прізвище)

НУМЕРАЦІЙНА ВІДОМІСТЬ ДЕРЕВ,
призначених для вибіркової санітарної рубки
Житомирська область

(Автономна Республіка Крим, область)

ДП Баранівське ЛМГ

(найменування власника лісів, постійного лісокористувача)

Лісництво Житомирське

урочище

квартал № 54 виділ № 172

ділянка

площа 2.0 гектарів

Кількість дерев за породами, штук												
п.п.	Сосна			Дуб			Біла бер.					
	ділова	п/діл	дрова	ділова	п/діл	дрова	ділова	п/діл	дрова	ділова	п/діл	дрова
8						3			1			
12			29						3			
16			8						2			
20		1/4	1/4									
Порядковий номер дерева	Порода	Ступінь товщини стовбурів,			Категорія стану дерева, підстава відбору для рубки	Порядковий номер дерева	Порода	Ступінь товщини стовбурів,			Категорія стану дерева, підстава відбору для рубки	
		сантиметрів						сантиметрів				
		ділов.	напіва ділов.	дрова				ділов.	напіва ділов.	дрова		
1	C	32			II Вис. 10	36	C	32			II Вис. 10	
2	C	40			II Вис. 10	37	C		32		II Вис. 10	
3	C	36			II Вис. 10	38	C	36			II Вис. 10	
4	C		36		II Вис. 10	39	C	32			II Вис. 10	
5	C		24		II Вис. 10	40	C	56			II Вис. 10	
6	C		48		II Вис. 10	41	C	36			II Вис. 10	
7	C		24		II Вис. 10	42	C	36			II Вис. 10	
8	C	32			II Вис. 10	43	C		48		II Вис. 10	
9	C	44			II Вис. 10	44	C	28			II Вис. 10	
10	C	32			II Вис. 10	45	C		28		II Вис. 10	
11	C	36			II Вис. 10	46	C			32	II Вис. 10	
12	C	56			II Вис. 10	47	C	40			II Вис. 10	
13	C	44			II Вис. 10	48	C		28		II Вис. 10	
14	C	32			II Вис. 10	49	C	36			II Вис. 10	
15	C	36			II Вис. 10	50	C		24		II Вис. 10	
16	C		32		II Вис. 10	51	C		28		II Вис. 10	
17	C	40			II Вис. 10	52	C		36		II Вис. 10	
18	C	32			II Вис. 10	53	C	24			II Вис. 10	
19	C	28			II Вис. 10	54	C			32	II Вис. 10	
20	C	40			II Вис. 10	55	C		28		II Вис. 10	
21	C	28			II Вис. 10	56	C	32			II Вис. 10	
22	C	28			II Вис. 10	57	C	32			II Вис. 10	
23	C	28			II Вис. 10	58	C	36			II Вис. 10	
24	C	32			II Вис. 10	59	C		44		II Вис. 10	
25	C	36			II Вис. 10	60	C	36			II Вис. 10	
26	C	28			II Вис. 10	61	C		32		II Вис. 10	
27	C	48			II Вис. 10	62	C		24		II Вис. 10	
28	C	32			II Вис. 10	63	C		32		II Вис. 10	
29	C	28			II Вис. 10	64	C		36		II Вис. 10	
30	C			32	II Вис. 10	65	C		28		II Вис. 10	
31	C	32			II Вис. 10	66	C	32			II Вис. 10	
32	C	40			II Вис. 10	67	C		24		II Вис. 10	
33	C		28		II Вис. 10	68	C	36			II Вис. 10	
34	C		32		II Вис. 10	69	C		32		II Вис. 10	
35	C		24		II Вис. 10	70	C	32			II Вис. 10	

71	C		32	✓ св. д.	112					
72	C	32		✓ св. д.	113					
73	C		40	✓ св. д.	114					
74	C		31	✓ св. д.	115					
75	C		28	✓ св. д.	116					
76	C		46	✓ св. д.	117					
77	C	40		✓ св. д.	118					
78	C		24	✓ св. д.	119					
79	C		24	✓ св. д.	120					
80	C		24	✓ св. д.	121					
81	C		24	✓ св. д.	122					
82	C	32		✓ св. д.	123					
83	C	28		✓ св. д.	124					
84	C		24	✓ св. д.	125					
85	C		24	✓ св. д.	126					
86	C		24	✓ св. д.	127					
87	C	28		✓ св. д.	128					
88	C	32		✓ св. д.	129					
89	C	40		✓ св. д.	130					
90	C	36		✓ св. д.	131					
91	C	36		✓ св. д.	132					
92	C	28		✓ св. д.	133					
93	Пл		32	✓ св. д.	134					
94					135					
95					136					
96					137					
97					138					
98					139					
99					140					
100					141					
101					142					
102					143					
103					144					
104					145					
105					146					
106					147					
107					148					
108					149					
109					150					
110					151					
111					152					

Всього пронумеровано дерев

двісті три

Нумерацію і перепис провели:

Посада

(посада)

Посада

(посада)

Посада

(посада)

Посада

(ініціали та прізвище)

Посада

(ініціали та прізвище)

Посада

(ініціали та прізвище)

НУМЕРАЦІЙНА ВІДОМІСТЬ ДЕРЕВ,
призначених для вибіркової санітарної рубки

Житомирська область

(Автономна Республіка Крим, область)

ДП Баранівське ЛМГ

(найменування власника лісів, постійного лісокористувача)

Лісництво

Овчинське

урочище

квартал № 55

виділ № 24

ділянка 1

площа 2.0 гектарів

Кількість дерев за породами, штук												
D	сосна											
	ділова	п/діл	дрова	ділова	п/діл	дрова	ділова	п/діл	дрова	ділова	п/діл	п/діл
8			11									
12			15									
16			21									
20		12	20									
Порядковий номер дерева	Порода	Ступінь товщини стовбурів,			Категорія стану дерева, підстава відбору для рубки	Порядковий номер дерева	Порода	Ступінь товщини стовбурів,			Категорія стану дерева, підстава відбору для рубки	
		сантиметрів						сантиметрів				
		ділові	напів ділові	дрова				ділові	напів ділові	дрова		
1	C		24		VI ст. суход.	36	C		28		VI ст. суход.	
2	C		24		VI ст. суход.	37	C		24		VI ст. суход.	
3	C		28		VI ст. суход.	38	C	24			VI ст. суход.	
4	C		24		VI ст. суход.	39	C	32			VI ст. суход.	
5	C	24			VI ст. суход.	40	C	28			VI ст. суход.	
6	C	24			VI ст. суход.	41	C		24		VI ст. суход.	
7	C	32			VI ст. суход.	42	C		24		VI ст. суход.	
8	C	24			VI ст. суход.	43	C		24		VI ст. суход.	
9	C		24		VI ст. суход.	44	C	32			VI ст. суход.	
10	C	32			VI ст. суход.	45	C	24			VI ст. суход.	
11	C		24		VI ст. суход.	46	C	36			VI ст. суход.	
12	C		24		VI ст. суход.	47	C	32			VI ст. суход.	
13	C	32			VI ст. суход.	48	C		24		VI ст. суход.	
14	C	24			VI ст. суход.	49	C	24			IV ст. суход.	
15	C	24			VI ст. суход.	50	C	28			IV ст. суход.	
16	C		24		VI ст. суход.	51	C	28			IV ст. суход.	
17	C		24		VI ст. суход.	52	C	28			IV ст. суход.	
18	C	28			VI ст. суход.	53	C	28			IV ст. суход.	
19	C	28			VI ст. суход.	54	C	28			IV ст. суход.	
20	C	24			VI ст. суход.	55	C	28			IV ст. суход.	
21	C	28			VI ст. суход.	56						
22	C		24		VI ст. суход.	57						
23	C		24		VI ст. суход.	58						
24	C		24		VI ст. суход.	59						
25	C	28			VI ст. суход.	60						
26	C	28			VI ст. суход.	61						
27	C	28			VI ст. суход.	62						
28	C	32			IV ст. суход.	63						
29	C		24		VI ст. суход.	64						
30	C		24		VI ст. суход.	65						
31	C		32		VI ст. суход.	66						
32	C		32		VI ст. суход.	67						
33	C		24		VI ст. суход.	68						
34	C		28		VI ст. суход.	69						
35	C		24		VI ст. суход.	70						

71						112					
72						113					
73						114					
74						115					
75						116					
76						117					
77						118					
78						119					
79						120					
80						121					
81						122					
82						123					
83						124					
84						125					
85						126					
86						127					
87						128					
88						129					
89						130					
90						131					
91						132					
92						133					
93						134					
94						135					
95						136					
96						137					
97						138					
98						139					
99						140					
100						141					
101						142					
102						143					
103						144					
104						145					
105						146					
106						147					
107						148					
108						149					
109						150					
110						151					
111						152					

Всього пронумеровано дерев

Статистика № 126/

Нумерацію і перелік провели:

Дроб. і.к.п. 1/2
(посада)

Дроб. і.к.п. 1/2
(посада)

Дроб. і.к.п. 1/2
(посада)

Брашнев К.О.
(ініціали та прізвище)

Бажко Т.В.
(ініціали та прізвище)

Винниченко В.С.
(ініціали та прізвище)

НУМЕРАЦІЙНА ВІДОМІСТЬ ДЕРЕВ,
призначених для вибіркової санітарної рубки
Житомирська область

(Автономна Республіка Крим, область)

ДП Баранівське ЛМГ

(найменування власника лісів, постійного лісокористувача)

Лісництво

урочище

квартал №

виділ №

ділянка

площа гектарів

Порядковий номер дерева	Порода	Ступінь товщини стовбурів, сантиметрів				Категорія стану дерева, підстава відбору для рубки	Порядковий номер дерева	Порода	Ступінь товщини стовбурів, сантиметрів				Категорія стану дерева, підстава відбору для рубки
		сантиметрів							сантиметрів				
		ділова	напіваділова	дрова	ні				ділова	напіваділова	дрова	ні	
1	С		28			Вис. сухом.	36	С	32			Вис. сухом.	
2	С		24			Вис. сухом.	37	С			32	Вис. сухом.	
3	С		24			Вис. сухом.	38	С		32		Вис. сухом.	
4	С		32			Вис. сухом.	39	С			24	Вис. сухом.	
5	С	32				Вис. сухом.	40	С			28	Вис. сухом.	
6	С		44			Вис. сухом.	41	С	32			Вис. сухом.	
7	С	24				Вис. сухом.	42	С	32			Вис. сухом.	
8	С			32		Вис. сухом.	43	С	32			Вис. сухом.	
9	С	24				Вис. сухом.	44	С		28		Вис. сухом.	
10	С		32			Вис. сухом.	45	С	44			Вис. сухом.	
11	С	32				Вис. сухом.	46	С	36			Вис. сухом.	
12	С	24				Вис. сухом.	47	С	32			Вис. сухом.	
13	С	28				Вис. сухом.	48	С		24		Вис. сухом.	
14	С			28		Вис. сухом.	49	С	32			Вис. сухом.	
15	С	24				Вис. сухом.	50	С	24			Вис. сухом.	
16	С		40			Вис. сухом.	51	С	24			Вис. сухом.	
17	С			24		Вис. сухом.	52	С	40			Вис. сухом.	
18	С	48				Вис. сухом.	53	С	36			Вис. сухом.	
19	С	36				Вис. сухом.	54	С			24	Вис. сухом.	
20	С	32				Вис. сухом.	55	С	28			Вис. сухом.	
21	С	44				Вис. сухом.	56	С			24	Вис. сухом.	
22	С	24				Вис. сухом.	57	С	40			Вис. сухом.	
23	С	24				Вис. сухом.	58	С		32		Вис. сухом.	
24	С		32			Вис. сухом.	59	С		28		Вис. сухом.	
25	С	28				Вис. сухом.	60	С	32			Вис. сухом.	
26	С	24				Вис. сухом.	61	С	28			Вис. сухом.	
27	С		32			Вис. сухом.	62	С	40			Вис. сухом.	
28	С	28				Вис. сухом.	63	С	36			Вис. сухом.	
29	С	40				Вис. сухом.	64	С	28			Вис. сухом.	
30	С	36				Вис. сухом.	65	С			36	Вис. сухом.	
31	С	40				Вис. сухом.	66	С	36			Вис. сухом.	
32	С		24			Вис. сухом.	67	С	24			Вис. сухом.	
33	С		24			Вис. сухом.	68	С		32		Вис. сухом.	
34	С	28				Вис. сухом.	69	С	32			Вис. сухом.	
35	С	24				Вис. сухом.	70	С	40			Вис. сухом.	

71	C		29	Вис. дерева	112					
72	C		24	Вис. дерева	113					
73	C	36		Вис. дерева	114					
74	C		24	Вис. дерева	115					
75	C		28	Вис. дерева	116					
76	C	24		Вис. дерева	117					
77	C	32		Вис. дерева	118					
78	C		36	Вис. дерева	119					
79	C	32		Вис. дерева	120					
80	C	36		Вис. дерева	121					
81	C	32		Вис. дерева	122					
82	C	32		Вис. дерева	123					
83	C	36		Вис. дерева	124					
84	C	24		Вис. дерева	125					
85	C	36		Вис. дерева	126					
86	C		24	Вис. дерева	127					
87	C		24	Вис. дерева	128					
88	C	28		Вис. дерева	129					
89	C		24	Вис. дерева	130					
90	C		24	Вис. дерева	131					
91	C		32	Вис. дерева	132					
92	C	32		Вис. дерева	133					
93	C		32	Вис. дерева	134					
94	C	28		Вис. дерева	135					
95	C		24	Вис. дерева	136					
96	C	36		Вис. дерева	137					
97	C	32		Вис. дерева	138					
98	C	24		Вис. дерева	139					
99	C		24	Вис. дерева	140					
100	C		24	Вис. дерева	141					
101	C		24	Вис. дерева	142					
102	C	28		Вис. дерева	143					
103	C	28		Вис. дерева	144					
104	C	24		Вис. дерева	145					
105	C		28	Вис. дерева	146					
106	C	32		Вис. дерева	147					
107					148					
108					149					
109					150					
110					151					
111					152					

Всього пронумеровано дерев

120 штук

Нумерацію і перелік провели:

Григор. Л. П.

(посада)

Григор. Л. П.

(посада)

М. М. М. М.

(посада)

Григор. Л. П.

(ініціали та прізвище)

Мілованенко А. П.

(ініціали та прізвище)

Григор. Л. П.

(ініціали та прізвище)

НУМЕРАЦІЙНА ВІДОМІСТЬ ДЕРЕВ,
призначених для вибіркової санітарної рубки
Житомирська область

(Автономна Республіка Крим, область)

ДП Баранівське ЛМГ

(найменування власника лісів, постійного лісокористувача)

Лісництво Житомирське

урочище

квартал № 56 виділ № 17.5

ділянка

площа 2,0 гектарів

Кількість дерев за породами, штук												
п.п.	Сосна			Вільха черв.			Ліна					
	ділова	п/діл	дрова	ділова	п/діл	дрова	ділова	п/діл	дрова	ділова	п/діл	п/діл
8												
12			7/16			1/1			1/1			
16			1/11			2/2						
20		1/3	1/8						1/1			
Порядковий номер дерева	Порода	Ступінь товщини стовбурів,			Категорія стану дерева, підстава відбору для рубки	Порядковий номер дерева	Порода	Ступінь товщини стовбурів,			Категорія стану дерева, підстава відбору для рубки	
		сантиметрів						сантиметрів				
		ділові	напів ділові	дрова				ділові	напів ділові	дрова		
1	С			40	Вільха черв.	36	С			24	Вільха черв.	
2	С			32	Вільха черв.	37	С	40			Вільха черв.	
3	С		36		Вільха черв.	38	С	48			Вільха черв.	
4	С		28		Вільха черв.	39	С		40		Вільха черв.	
5	Бя			28	Вільха черв.	40	С	32			Вільха черв.	
6	С	36			Вільха черв.	41	С	18			Вільха черв.	
7	С		32		Вільха черв.	42	С	32			Вільха черв.	
8	С		32		Вільха черв.	43	С	24			Вільха черв.	
9	С	24			Вільха черв.	44	С		28		Вільха черв.	
10	С	44			Вільха черв.	45	Бя			28	Вільха черв.	
11	С	28			Вільха черв.	46	С			40	Вільха черв.	
12	С	44			Вільха черв.	47	С		28		Вільха черв.	
13	С		24		Вільха черв.	48	С		32		Вільха черв.	
14	С		28		Вільха черв.	49	С	12			Вільха черв.	
15	С		56		Вільха черв.	50	С	36			Вільха черв.	
16	С			28	Вільха черв.	51	С		24		Вільха черв.	
17	С	44			Вільха черв.	52	С		24		Вільха черв.	
18	С	36			Вільха черв.	53	С	36			Вільха черв.	
19	С		28		Вільха черв.	54	С	28			Вільха черв.	
20	С	40			Вільха черв.	55	С		36		Вільха черв.	
21	С	40			Вільха черв.	56	С	24			Вільха черв.	
22	С	32			Вільха черв.	57	Бя			24	Вільха черв.	
23	С	32			Вільха черв.	58	С	40			Вільха черв.	
24	С		44		Вільха черв.	59	С		24		Вільха черв.	
25	С		24		Вільха черв.	60	С	36			Вільха черв.	
26	С		36		Вільха черв.	61	С		28		Вільха черв.	
27	С	24			Вільха черв.	62	С		24		Вільха черв.	
28	С	14			Вільха черв.	63	Бя			28	Вільха черв.	
29	С		44		Вільха черв.	64	С	44			Вільха черв.	
30	С		28		Вільха черв.	65						
31	С		44		Вільха черв.	66						
32	С		24		Вільха черв.	67						
33	С	36			Вільха черв.	68						
34	С	32			Вільха черв.	69						
35	С	28			Вільха черв.	70						

71						112					
72						113					
73						114					
74						115					
75						116					
76						117					
77						118					
78						119					
79						120					
80						121					
81						122					
82						123					
83						124					
84						125					
85						126					
86						127					
87						128					
88						129					
89						130					
90						131					
91						132					
92						133					
93						134					
94						135					
95						136					
96						137					
97						138					
98						139					
99						140					
100						141					
101						142					
102						143					
103						144					
104						145					
105						146					
106						147					
107						148					
108						149					
109						150					
110						151					
111						152					

Всього пронумеровано дерев

шістдесят чотирь

Нумерацію і перелік провели:

Тіме.н.п.з

(посада)

Тіме.В.З.А

(посада)

В.М.М.С.У

(посада)

Генеро Г.В.

(ініціали та прізвище)

Михайченко А.В.

(ініціали та прізвище)

Знахарський О.А.

(ініціали та прізвище)

НУМЕРАЦІЙНА ВІДОМІСТЬ ДЕРЕВ, призначених для вибіркової санітарної рубки

Митишинська об'єдн.

(Автономна Республіка Крим, область)

ДП "Богданівське ЛСР"

(найменування власника лісів, постійного лісокористувача)

Лісництво *Звонецьке*

урочище

квартал № *59* виділ № *22*

ділянка

площа *30* гектарів

Порядковий номер дерева	Порода	Ступінь товщини стовбурів			Категорія стану дерева, підстава відбору для рубки	Порядковий номер дерева	Порода	Ступінь товщини стовбурів			Категорія стану дерева, підстава відбору для рубки
		сантиметри						сантиметри			
		ділові	напів ділові	дров'яні				ділові	напів ділові	дров'яні	
1	C	24			IV білий	41	C	28			VІІІ. сус
2	C	28			VІІІ. сус	42	C	24			— " —
3	C		28		— " —	43	C	32			IV білий
4	C	24			IV білий	44	C		24		VІІІ. сус
5	C		24		VІІІ. сус	45	C		32		— " —
6	C		24		— " —	46	C	28			IV білий
7	C	28			IV білий	47	C	28			— " —
8	C	24			— " —	48	C	32			VІІІ. сус
9	C	28			VІІІ. сус	49	C		24		VІІІ. сус
10	C	40			— " —	50	C	24			VІІІ. сус
11	C	32			VІІІ. сус	51	C	32			IV білий
12	C	28			— " —	52	C		24		VІІІ. сус
13	C	28			— " —	53	C		24		— " —
14	C	28			VІІІ. сус	54	C	24			IV білий
15	C		32		— " —	55	C	28			IV білий
16	C	28			IV білий	56	C	28			VІІІ. сус
17	C	24			— " —	57	C	24			— " —
18	C		24		VІІІ. сус	58	C	32			— " —
19	C		24		— " —	59	C		24		VІІІ. сус
20	C	40			VІІІ. сус	60	C	28			— " —
21	C	36			— " —	61	C	28			— " —
22	C	28			IV білий	62	C	32			— " —
23	C	28			— " —	63	C		24		— " —
24	C	32			VІІІ. сус	64	C		24		— " —
25	C		24		VІІІ. сус	65	C	24			VІІІ. сус
26	C	28			IV білий	66	C	28			— " —
27	C		24		VІІІ. сус	67	C		24		VІІІ. сус
28	C	28			VІІІ. сус	68	C		24		— " —
29	C	24			IV білий	69	C		24		— " —
30	C	28			— " —	70	C	28			IV білий
31	C	28			VІІІ. сус	71	C	24			— " —
32	C	32			VІІІ. сус	72	C		24		VІІІ. сус
33	C		24		— " —	73	C	24			IV білий
34	C	32			IV білий	74	C		24		VІІІ. сус
35	C	24			— " —	75	C	40			VІІІ. сус
36	C	28			— " —	76	C		24		VІІІ. сус
37	C	24			VІІІ. сус	77	C	24			IV білий
38	C		24		VІІІ. сус	78	C	24			— " —
39	C	32			— " —	79	C	24			— " —
40	C	28			— " —	80	C	28			— " —

81	C	24		VCB. cyр	122				
82	C	28		IVB. пекко	123				
83	C	24		— " —	124				
84	C	36		VCB. am	125				
85	C		28	VCB. ypoBa	126				
86	C	28		IVB. ymup	127				
87	C	28		VCB. cyр	128				
88	C	32		— " —	129				
89	C		28	VICm. cyр	130				
90	C	24		IVB. ymup	131				
91	C	32		— " —	132				
92	C		24	VICm. cyр	133				
93	C	28		— " —	134				
94	C		28	— " —	135				
95	C	24		IVB. ymup	136				
96	C	24		— " —	137				
97	C		24	VICm. cyр	138				
98	C		24	— " —	139				
99	C		28	— " —	140				
100	C		24	— " —	141				
101	C	24		VCB. cyр	142				
102	C		24	VICm. cyр	143				
103	C		24	— " —	144				
104	C	28		IVB. ymup	145				
105					146				
106					147				
107					148				
108					149				
109					150				
110					151				
111					152				
112					153				
113					154				
114					155				
115					156				
116					157				
117					158				
118					159				
119					160				
120					161				
121					162				

Всього пронумеровано дерев

Сто чотирьох

Нумерацію і перелік провели:

Біле. ч. р.			Григор'єв С. В.
(посада)		(підпис)	(ініціали та прізвище)
пач. ч. р.			Григор'єв С. В.
(посада)		(підпис)	(ініціали та прізвище)
ст. м. м. с. у.			Григор'єв С. В.
(посада)		(підпис)	(ініціали та прізвище)

НУМЕРАЦІЙНА ВІДОМІСТЬ ДЕРЕВ, призначених для вибіркової санітарної рубки

Матівецька область

(Автономна Республіка Крим, область)

ДП "Боганивське лісгосп"

(найменування власника лісів, постійного лісокористувача)

Лісництво

квартал № 64

виділ № 1

урочище

ділянка

площа

0,8

гектарів

Порядковий номер дерева	Порода	Ступінь товщини стовбурів сантиметри			Категорія стану дерева, підстава відбору для рубки	Порядковий номер дерева	Порода	Ступінь товщини стовбурів сантиметри			Категорія стану дерева, підстава відбору для рубки
		ділові	напів ділові	дро- в'яні				ділові	напів ділові	дро- в'яні	
1	C	28			IV Витрощан	41	C	28			IV Ст. суче
2	C		24		- " -	42	C	28			IV Ст. суче
3	C	32			- " -	43	C	28			IV Витрощан
4	C	32			- " -	44	C	24			- " -
5	C		24		- " -	45	C	28			- " -
6	C	32			- " -	46	C	28			- " -
7	C		24		- " -	47	C	28			IV Витрощан
8	C		24		- " -	48	C	32			IV Витрощан
9	C	28			IV Витрощан	49	C	32			- " -
10	C		24		IV Витрощан	50	C	36			IV Ст. суче
11	C	32			- " -	51	C		24		- " -
12	C		32		- " -	52	C	28			- " -
13	C	32			IV Витрощан	53	C		24		- " -
14	C	32			IV Витрощан	54					
15	C			28	- " -	55					
16	C		24		- " -	56					
17	C		24		- " -	57					
18	C		24		- " -	58					
19	C	28			- " -	59					
20	C		24		- " -	60					
21	C	28			- " -	61					
22	C		24		- " -	62					
23	C	28			- " -	63					
24	C	32			- " -	64					
25	C		28		- " -	65					
26	C	32			- " -	66					
27	C		24		- " -	67					
28	C	28			- " -	68					
29	C	28			- " -	69					
30	C		24		- " -	70					
31	C	28			- " -	71					
32	C	32			- " -	72					
33	C		24		- " -	73					
34	C		24		- " -	74					
35	C	28			- " -	75					
36	C		28		- " -	76					
37	C	36			- " -	77					
38	C		28		- " -	78					
39	C			24	IV Ст. суче	79					
40	C	32			IV Витрощан	80					

81					122				
82					123				
83					124				
84					125				
85					126				
86					127				
87					128				
88					129				
89					130				
90					131				
91					132				
92					133				
93					134				
94					135				
95					136				
96					137				
97					138				
98					139				
99					140				
100					141				
101					142				
102					143				
103					144				
104					145				
105					146				
106					147				
107					148				
108					149				
109					150				
110					151				
111					152				
112					153				
113					154				
114					155				
115					156				
116					157				
117					158				
118					159				
119					160				
120					161				
121					162				

Всього пронумеровано дерев

п'ятдесят три

Нумерацію і перелік провели:

Ткач. І. Г.
(посада)

[Підпис]
(підпис)

Балко І. В.
(ініціали та прізвище)

пач. ч. 10
(посада)

[Підпис]
(підпис)

Павлов І. В.
(ініціали та прізвище)

ст. м. міськ
(посада)

Уродовський О. В.
(ініціали та прізвище)

НУМЕРАЦІЙНА ВІДОМІСТЬ ДЕРЕВ,
призначених для вибіркової санітарної рубки
Житомирська область

(Автономна Республіка Крим, область)

ДП Баранівське ЛМГ

(найменування власника лісів, постійного лісокористувача)

Лісництво

урочище

квартал № 64

виділ № 3

ділянка

площа 1,6 гектарів

Кількість дерев за породами, штук												
п.п. 1.3	Сосна											
	ділова	п/діл	дрова	ділова	п/діл	дрова	ділова	п/діл	дрова	ділова	п/діл	п/діл
8												
12			1/10									
16			1/14									
20		1/15	1/10									
Порядковий номер дерева	Порода	Ступінь товщини стовбурів,			Категорія стану дерева, підстава відбору для рубки	Порядковий номер дерева	Порода	Ступінь товщини стовбурів,			Категорія стану дерева, підстава відбору для рубки	
		сантиметрів						сантиметрів				
		ділові	напів ділові	дрова				ділові	напів ділові	дрова		
1	С		24		Мок. сучков.	36						
2	С		24		Мок. сучков.	37						
3	С		28		Мок. сучков.	38						
4	С		32		Мок. сучков.	39						
5	С	28			Мок. сучков.	40						
6	С	36			Мок. сучков.	41						
7	С	24			Мок. сучков.	42						
8	С	28			Мок. сучков.	43						
9	С	28			Мок. сучков.	44						
10	С	36			Мок. сучков.	45						
11	С	28			Мок. сучков.	46						
12	С	28			Мок. сучков.	47						
13	С	24			Мок. сучков.	48						
14	С		40		Мок. сучков.	49						
15	С	36			Мок. сучков.	50						
16	С	32			Мок. сучков.	51						
17	С		28		Мок. сучков.	52						
18	С	36			Мок. сучков.	53						
19	С	28			Мок. сучков.	54						
20	С	28			Мок. сучков.	55						
21	С	28			Мок. сучков.	56						
22	С	24			Мок. сучков.	57						
23	С	32			Мок. сучков.	58						
24	С	24			Мок. сучков.	59						
25	С	28			Мок. сучков.	60						
26	С	28			Мок. сучков.	61						
27						62						
28						63						
29						64						
30						65						
31						66						
32						67						
33						68						
34						69						
35						70						

71						112					
72						113					
73						114					
74						115					
75						116					
76						117					
77						118					
78						119					
79						120					
80						121					
81						122					
82						123					
83						124					
84						125					
85						126					
86						127					
87						128					
88						129					
89						130					
90						131					
91						132					
92						133					
93						134					
94						135					
95						136					
96						137					
97						138					
98						139					
99						140					
100						141					
101						142					
102						143					
103						144					
104						145					
105						146					
106						147					
107						148					
108						149					
109						150					
110						151					
111						152					

Всього пронумеровано дерев

фактично нісуть

Нумерацію і перелік провели:

Григор. і.м.с. 1/2
(посада)

Григор. і.м.с. 1/2
(посада)

Григор. і.м.с. 1/2
(посада)

Абрамов К. О.
(ініціали та прізвище)

Бразько Т. В.
(ініціали та прізвище)

Виликєвський В. С.
(ініціали та прізвище)

НУМЕРАЦІЙНА ВІДОМІСТЬ ДЕРЕВ,
призначених для вибіркової санітарної рубки
Житомирська область

(Автономна Республіка Крим, область)

ДП Баранівське ЛМГ

(найменування власника лісів, постійного лісокористувача)

Лісництво Дікенське

урочище

квартал № 64 виділ № 5

ділянка 2

площа 0,4 гектарів

Кількість дерев за породами, штук												
D	h 1.3											
	Роса											
	ділова	п/діл	дрова	ділова	п/діл	дрова	ділова	п/діл	дрова	ділова	п/діл	п/діл
8												
12			15									
16			16									
20		12	12									
Порядковий номер дерева	Порода	Ступінь товщини стовбурів,			Категорія стану дерева, підстава відбору для рубки	Порядковий номер дерева	Порода	Ступінь товщини стовбурів,			Категорія стану дерева, підстава відбору для рубки	
		сантиметрів						сантиметрів				
		ділові	напів ділові	дрова				ділові	напів ділові	дрова		
1	С		28		Мом. еухромі	36						
2	С		24		VI ст. сухосі	37						
3	С		32		VI ст. сухосі	38						
4	С	28			VI ст. сухосі	39						
5	С	24			VI ст. сухосі	40						
6	С	24			VI ст. сухосі	41						
7	С		24		VI ст. сухосі	42						
8	С		28		VI ст. сухосі	43						
9	С	24			IV ст. сухосі	44						
10	С	36			IV ст. сухосі	45						
11	С	24			IV ст. сухосі	46						
12	С		24		VI ст. сухосі	47						
13	С	24			IV ст. сухосі	48						
14	С	24			IV ст. сухосі	49						
15						50						
16						51						
17						52						
18						53						
19						54						
20						55						
21						56						
22						57						
23						58						
24						59						
25						60						
26						61						
27						62						
28						63						
29						64						
30						65						
31						66						
32						67						
33						68						
34						69						
35						70						

71						112					
72						113					
73						114					
74						115					
75						116					
76						117					
77						118					
78						119					
79						120					
80						121					
81						122					
82						123					
83						124					
84						125					
85						126					
86						127					
87						128					
88						129					
89						130					
90						131					
91						132					
92						133					
93						134					
94						135					
95						136					
96						137					
97						138					
98						139					
99						140					
100						141					
101						142					
102						143					
103						144					
104						145					
105						146					
106						147					
107						148					
108						149					
109						150					
110						151					
111						152					

Всього пронумеровано дерев

20 тис. 940 шт.

Нумерацію і перелік провели:

Григор'єв І.М. (посада)

Григор'єв І.М. (посада)

Григор'єв І.М. (посада)

Брашов Н.О. (ініціали та прізвище)

Бабко Т.В. (ініціали та прізвище)

Винницький В.С. (ініціали та прізвище)

НУМЕРАЦІЙНА ВІДОМІСТЬ ДЕРЕВ, призначених для вибіркової санітарної рубки

Митишська область

(Автономна Республіка Крим, область)

ДП "Богородський ЛДП"

(назимування власника лісів, постійного лісокористувача)

Лісництво

Звенигородське

урочище

квартал № 64

виділ № 11

ділянка

площа

1.9

гектарів

Порядковий номер дерева	Порода	Ступінь товщини стовбурів			Категорія стану дерева, підстава вибірки для рубки	Порядковий номер дерева	Порода	Ступінь товщини стовбурів			Категорія стану дерева, підстава вибірки для рубки
		сантиметри						сантиметри			
		ділові	напів ділові	дро- в'яні				ділові	напів ділові	дро- в'яні	
1	C		32		VІІІ ст. сире	41	C		28		VІІІ ст. сире
2	C	36			VІІІ ст. сире	42	C	32			VІІІ ст. сире
3	C	28			- " -	43	C		24		VІІІ ст. сире
4	C	40			- " -	44	C	28			VІІІ ст. сире
5	C	36			- " -	45	C		28		VІІІ ст. сире
6	C	28			- " -	46	C	24			VІІІ ст. сире
7	C	32			- " -	47	C		28		VІІІ ст. сире
8	C			24	VІІІ ст. сире	48	C	36			- " -
9	C	32			VІІІ ст. сире	49	C		24		VІІІ ст. сире
10	C		40		VІІІ ст. сире	50	C		36		- " -
11	C	28			VІІІ ст. сире	51	C	28			- " -
12	C	32			- " -	52	C			28	- " -
13	C	40			- " -	53	C	32			VІІІ ст. сире
14	C	36			VІІІ ст. сире	54	C		24		VІІІ ст. сире
15	C		28		- " -	55	C	28			VІІІ ст. сире
16	C		24		- " -	56	C	24			- " -
17	C			24	- " -	57	C			24	VІІІ ст. сире
18	C			24	- " -	58	C	32			VІІІ ст. сире
19	C	28			VІІІ ст. сире	59	C	24			- " -
20	C	28			- " -	60	C	28			VІІІ ст. сире
21	C		24		VІІІ ст. сире	61	C	28			- " -
22	C		24		- " -	62	C	32			VІІІ ст. сире
23	C	28			- " -	63	C	32			VІІІ ст. сире
24	C	32			VІІІ ст. сире	64	C	28			VІІІ ст. сире
25	C		28		VІІІ ст. сире	65	C		28		VІІІ ст. сире
26	C	28			VІІІ ст. сире	66	C		28		- " -
27	C	24			- " -	67	C	32			VІІІ ст. сире
28	C	32			- " -	68	C	28			VІІІ ст. сире
29	C	28			- " -	69	C	32			- " -
30	C	28			VІІІ ст. сире	70	C	28			VІІІ ст. сире
31	C	32			VІІІ ст. сире	71	C	28			- " -
32	C		36		VІІІ ст. сире	72	C	36			- " -
33	C	32			VІІІ ст. сире	73	C		28		VІІІ ст. сире
34	C		28		VІІІ ст. сире	74	C	28			VІІІ ст. сире
35	C			24	- " -	75	C	36			VІІІ ст. сире
36	C		28		- " -	76	C	28			- " -
37	C		28		- " -	77	C	28			- " -
38	C		32		- " -	78	C	28			- " -
39	C		28		- " -	79	C	32			- " -
40	C	32			VІІІ ст. сире	80					

81						122					
82						123					
83						124					
84						125					
85						126					
86						127					
87						128					
88						129					
89						130					
90						131					
91						132					
92						133					
93						134					
94						135					
95						136					
96						137					
97						138					
98						139					
99						140					
100						141					
101						142					
102						143					
103						144					
104						145					
105						146					
106						147					
107						148					
108						149					
109						150					
110						151					
111						152					
112						153					
113						154					
114						155					
115						156					
116						157					
117						158					
118						159					
119						160					
120						161					
121						162					

Всього пронумеровано дерев

Сиддесет дев'ять

Нумерацію і перелік провели:

Тиме. Лр
(посада)

(підпис)

Бачко Т.В.
(ініціали та прізвище)

пач. ч-го
(посада)

(підпис)

Полонський Т.В.
(ініціали та прізвище)

Вст. м. м.сч
(посада)

(підпис)

Григор'євський О.А.
(ініціали та прізвище)

НУМЕРАЦІЙНА ВІДОМІСТЬ ДЕРЕВ,
призначених для вибіркової санітарної рубки
Житомирська область

(Автономна Республіка Крим, область)

ДП Баранівське ЛМГ

(найменування власника лісів, постійного лісокористувача)

Лісництво Звеницьке

урочище

квартал № 64

виділ № 15

ділянка

площа 1,2 гектарів

Кількість дерев за породами, штук												
h 1.3	Cocua											
	ділова	п/діл	дрова	ділова	п/діл	дрова	ділова	п/діл	дрова	ділова	п/діл	п/діл
8												
12			1/7									
16			1/14									
20		1/7	1/18									
Порядковий номер дерева	Порода	Ступінь товщини стовбурів,			Категорія стану дерева, підстава відбору для рубки	Порядковий номер дерева	Порода	Ступінь товщини стовбурів,			Категорія стану дерева, підстава відбору для рубки	
		сантиметрів						сантиметрів				
		ділові	напів ділові	дрова				ділові	напів ділові	дрова		
1	C		36		М.с. сирок	36	C		24		VI ст. сирок	
2	C		28		VI ст. сирок	37	C	36			VI ст. сирок	
3	C	28			VI ст. сирок	38	C		24		VI ст. сирок	
4	C		24		VI ст. сирок	39	C		24		VI ст. сирок	
5	C	24			VI ст. сирок	40	C		28		VI ст. сирок	
6	C	28			VI ст. сирок	41	C		28		VI ст. сирок	
7	C	36			VI ст. сирок	42	C		24		VI ст. сирок	
8	C		24		VI ст. сирок	43	C	24			VI ст. сирок	
9	C	24			VI ст. сирок	44	C	36			IV Сігмунд	
10	C	32			VI ст. сирок	45	C	32			IV Сігмунд	
11	C		32		VI ст. сирок	46	C			24	VI ст. сирок	
12	C		28		VI ст. сирок	47	C	28			IV Сігмунд	
13	C	24			VI ст. сирок	48	C	28			IV Сігмунд	
14	C		32		VI ст. сирок	49	C	24			IV Сігмунд	
15	C	28			VI ст. сирок	50	C	28			IV Сігмунд	
16	C	24			VI ст. сирок	51	C	28			IV Сігмунд	
17	C	24			VI ст. сирок	52	C	40			IV Сігмунд	
18	C		24		VI ст. сирок	53	C	24			IV Сігмунд	
19	C		28		VI ст. сирок	54	C	24			IV Сігмунд	
20	C	40			VI ст. сирок	55	C	24			IV Сігмунд	
21	C	28			VI ст. сирок	56	C	32			IV Сігмунд	
22	C	24			VI ст. сирок	57	C	28			IV Сігмунд	
23	C	28			VI ст. сирок	58	C	32			IV Сігмунд	
24	C	24			VI ст. сирок	59	C	24			IV Сігмунд	
25	C			24	VI ст. сирок	60	C	28			IV Сігмунд	
26	C		24		VI ст. сирок	61	C	24			IV Сігмунд	
27	C	28			IV Сігмунд	62	C	24			IV Сігмунд	
28	C		24		VI ст. сирок	63	C	28			IV Сігмунд	
29	C		24		VI ст. сирок	64	C	40			IV Сігмунд	
30	C	40			VI ст. сирок	65	C	24			IV Сігмунд	
31	C	28			VI ст. сирок	66	C		24		VI ст. сирок	
32	C	28			VI ст. сирок	67	C	28			IV Сігмунд	
33	C		32		VI ст. сирок	68	C	32			IV Сігмунд	
34	C		28		VI ст. сирок	69	C	32			IV Сігмунд	
35	C	24			IV Сігмунд	70	C	24			IV Сігмунд	

71	0	24	112						
72			113						
73			114						
74			115						
75			116						
76			117						
77			118						
78			119						
79			120						
80			121						
81			122						
82			123						
83			124						
84			125						
85			126						
86			127						
87			128						
88			129						
89			130						
90			131						
91			132						
92			133						
93			134						
94			135						
95			136						
96			137						
97			138						
98			139						
99			140						
100			141						
101			142						
102			143						
103			144						
104			145						
105			146						
106			147						
107			148						
108			149						
109			150						
110			151						
111			152						

Всього пронумеровано дерев

Сорок один

Нумерацію і перелік провели:

Гуров і.м. і.п.

(посада)

Гуров і.п.

(посада)

Гуров і.п.

(посада)

Абрамов К.О.

(ініціали та прізвище)

Бажко Т.В.

(ініціали та прізвище)

Вилинський В.С.

(ініціали та прізвище)

НУМЕРАЦІЙНА ВІДОМІСТЬ ДЕРЕВ, призначених для вибіркової санітарної рубки

Митишинська область

(Автономна Республіка Крим, область)

ДП "Білогірське ЛМР"

(найменування власника лісів, постійного лісокористувача)

Лісництво Явницьке

урочище

квартал № 64 виділ № 25

ділянка

площа 2,4 гектарів

Порядковий номер дерева	Порода	Ступінь товщини стовбурів			Категорія стану дерева, підстава відбору для рубки	Порядковий номер дерева	Порода	Ступінь товщини стовбурів			Категорія стану дерева, підстава відбору для рубки
		сантиметри						сантиметри			
		ділові	напіва ділові	дров'яні				ділові	напіва ділові	дров'яні	
1	C		28		VICm. сире	41	C	32			IV біліш
2	C		24		—	42	C	24			—
3	C		28		—	43	C	28			VICm. сире
4	C		24		—	44	C	28			—
5	C		28		—	45	C	24			IV біліш
6	C		28		—	46	C	28			—
7	C		28		—	47	C		28		VICm. сире
8	C		24		—	48	C		24		—
9	C	32			VICm. сире	49	C	32			IV біліш
10	C	28			IV біліш	50	C	28			—
11	C		36		VICm. сире	51	C		24		VICm. сире
12	C		32		—	52	C	32			IV біліш
13	C		28		VICm. сире	53	C		24		VICm. сире
14	C		24		—	54	C	24			IV біліш
15	C		28		—	55	C	28			—
16	C			24	—	56	C		24		VICm. сире
17	C		24		—	57	C	36			VICm. сире
18	C	28			IV біліш	58	C	28			IV біліш
19	C	28			—	59	C		24		VICm. сире
20	C		24		VICm. сире	60	C		28		—
21	C	28			IV біліш	61	C	32			IV біліш
22	C	32			—	62	C		24		VICm. сире
23	C	32			VICm. сире	63	C			24	—
24	C	36			VICm. сире	64	C		28		—
25	C		28		—	65	C	24			IV біліш
26	C		28		—	66	C		28		VICm. сире
27	C	36			—	67	C		32		—
28	C		28		—	68	C			28	—
29	C		28		—	69	C	32			IV біліш
30	C		28		—	70	C		24		VICm. сире
31	C		24		—	71	C			28	—
32	C		28		—	72	C	32			VICm. сире
33	C		28		—	73	C	28			IV біліш
34	C	32			—	74	C			28	VICm. сире
35	C	36			—	75	C			24	—
36	C		28		—	76	C	24			IV біліш
37	C	32			—	77	C	28			—
38	C		28		VICm. сире	78	C	28			—
39	C	28			VICm. сире	79	C	32			—
40	C	24			IV біліш	80	C		28		VICm. сире

81	C		24	VICm. cyp	122				
82	C		24	— 4 —	123				
83	C	28		IV biglump	124				
84	C	28		— 4 —	125				
85	C	28		Vb. cyp	126				
86	C		28	VICm. cyp	127				
87	C	24		N biglump	128				
88	C	28		— 4 —	129				
89	C		24	VICm. cyp	130				
90	C	32		Vb. cyp	131				
91	C		24	VICm. cyp	132				
92	C		28	— 4 —	133				
93	C		24	— 4 —	134				
94	C	32		IV biglump	135				
95	C		32	VICm. cyp	136				
96	C		24	— 4 —	137				
97	C	28		N cyp	138				
98	C		24	N biglump	139				
99	C	32		— 4 —	140				
100	C		28	VICm. cyp	141				
101					142				
102					143				
103					144				
104					145				
105					146				
106					147				
107					148				
108					149				
109					150				
110					151				
111					152				
112					153				
113					154				
114					155				
115					156				
116					157				
117					158				
118					159				
119					160				
120					161				
121					162				

Всього пронумеровано дерев

Смо

Нумерацію і перелік провели:

Посада

(посада)

(підпис)

Підпис

(ініціали та прізвище)

Посада

(посада)

(підпис)

Посада

(ініціали та прізвище)

Посада

(посада)

(підпис)

Посада

(ініціали та прізвище)

ПОВІДОМЛЕННЯ
про появу ознак погіршення санітарного стану лісових насаджень

Житомирська область

(Автономна Республіка Крим, область)

ДП «Баранівське ЛМГ»

(найменування власника лісів, постійного лісокористувача)

Лісництво Адамівське урочище _____
квартал № 21 виділ № 35 ділянка № 2 площа 8,3 гектарів

Таксаційна характеристика насадження

Склад 10 Сз, вік 59 років, бонітет ІА, середній діаметр 26 сантиметрів, середня висота 24 метрів, повнота 0,75, тип лісу С2ГДС, рельєф рівнинний, експозиція -----, ґрунт дерново підзолистий супіщаний, підріст -----, підлісок -----

Лісопатологічна характеристика насадження

Вид пошкодження насадження (лісова пожежа, буревій, сніголам, обледеніння, відмирання та всихання дерев, захаращеність, об'їдання шкідниками хвої/листя, наявність гусені, масовий літ метеликів, опадання хвої/листя, відлущення кори на стовбурах та інші ознаки, не характерні для нормального стану дерев)

всихання дерев сосни Верхівковий коридор

Ступінь пошкодження, ураження: середнє
(поодинокі, слабкі, середні, сильні)

Вид розподілу пошкоджених дерев: груповий
(поодинокі, груповий, куртинний)

Обсяг ушкодженої деревини на 1 гектарі (окомірно) 25 куб. метрів, у тому числі сухостійної 33 куб. метрів

Ознаки погіршення стану лісових насаджень виявив:

майстер лісу

(посада)

(підпис)

Хом'як С.А

(ініціали та прізвище)

15 лютого 2021 року

лісничий

(лісничий (помічник лісничого))

(підпис)

Слободянюк О.Г.

(ініціали та прізвище)

15 лютого 2021 року

Висновок інженера відділу (сектору) охорони і захисту лісу державного лісогосподарського (лісомисливського) підприємства або представника державного спеціалізованого лісозахисного підприємства щодо необхідності здійснення лісозахисних чи інших заходів з поліпшення санітарного стану лісів за результатами огляду санітарного стану лісової ділянки: Насадження потребує пр. 80 дення СВВ на площі 8,3 га

Інженер ОЗЛ

(посада)

(підпис)

Присяжнюк С.В.

(ініціали та прізвище)

19 лютого 2021 року

ПОВІДОМЛЕННЯ
про появу ознак погіршення санітарного стану лісових насаджень

Житомирська область

(Автономна Республіка Крим, область)

ДП «Баранівське ЛМГ»

(найменування власника лісів, постійного лісокористувача)

Лісництво Адамівське урочище _____
квартал № 24 виділ № 4 ділянка № _____ площа 3.4 гектарів

Таксаційна характеристика насадження

Склад 6 Сз 2 Б 12 Ос + Дз, вік 70 років, бонітет I, середній діаметр 40 сантиметрів, середня висота 25 метрів, повнота 0.7, тип лісу Сз Г ж с, рельєф рівнинний, експозиція _____, ґрунт дерново підзолистий супіщаний, підріст _____, підлісок _____

Лісопатологічна характеристика насадження

Вид пошкодження насадження (лісова пожежа, буревій, сніголам, обледеніння, відмирання та всихання дерев, захаращеність, об'їдання шкідниками хвої/листя, наявність гусені, масовий літ метеликів, опадання хвої/листя, відлущення кори на стовбурах та інші ознаки, не характерні для нормального стану дерев)

всихання дерев сосни, верхівковий корот

Ступінь пошкодження, ураження: слабке

(поодинокі, слабке, середнє, сильне)

Вид розподілу пошкоджених дерев: груповий

(поодинокий, груповий, куртинний)

Обсяг ушкодженої деревини на 1 гектарі (окомірно) 15 куб. метрів, у тому числі сухостійної 12 куб. метрів

Ознаки погіршення стану лісових насаджень виявив:

майстер лісу

(посада)

[підпис]
(підпис)

Руднівський В.М.

(ініціали та прізвище)

15 лютого 2021 року

лісничий

(лісничий (помічник лісничого))

[підпис]
(підпис)

Слободянюк О.Г.

(ініціали та прізвище)

15 лютого 2021 року

Висновок інженера відділу (сектору) охорони і захисту лісу державного лісогосподарського (лісомисливського) підприємства або представника державного спеціалізованого лісозахисного підприємства щодо необхідності здійснення лісозахисних чи інших заходів з поліпшення санітарного стану лісів за результатами огляду санітарного стану лісової ділянки:

потребує провести СРВ на площі 3.4 га

Насадження

Інженер ОЗЛ

(посада)

[підпис]
(підпис)

Присяжнюк С.В.

(ініціали та прізвище)

19 лютого 2021 року

19 лютого 2021 року

ПОВІДОМЛЕННЯ
про появу ознак погіршення санітарного стану лісових насаджень

Житомирська область

(Автономна Республіка Крим, область)

ДП «Баранівське ЛМГ»

(найменування власника лісів, постійного лісокористувача)

Лісництво Адамівське

урочище _____

квартал № 24

виділ № 20

ділянка № _____

площа 10 гектарів

Таксаційна характеристика насадження

Склад 10 Сз, вік 64 років, бонітет І, середній діаметр 26 сантиметрів, середня висота 24 метрів, повнота 0.6, тип лісу Б2 ДС, рельєф рівнинний, експозиція _____, ґрунт дерново підзолистий супіщаний, підріст _____, підлісок _____

Лісопатологічна характеристика насадження

Вид пошкодження насадження (лісова пожежа, буревій, сніголам, обледеніння, відмирання та всихання дерев, захаращеність, об'їдання шкідниками хвої/листя, наявність гусені, масовий літ метеликів, опадання хвої/листя, відлущення кори на стовбурах та інші ознаки, не характерні для нормального стану дерев)

всихання дерев Сосни, Верхівковий корост

Ступінь пошкодження, ураження: середнє
(поодинокі, слабке, середнє, сильне)

Вид розподілу пошкоджених дерев: груповий
(поодинокі, груповий, куртинний)

Обсяг ушкодженої деревини на 1 гектарі (окомірно) 30 куб. метрів, у тому числі сухостійної 24 куб. метрів

Ознаки погіршення стану лісових насаджень виявив:

майстер лісу

(посада)

(підпис)

(ініціали та прізвище)

15 лютого 2021 року

лісничий

(лісничий (помічник лісничого))

(підпис)

Слободянюк О.Г.

(ініціали та прізвище)

15 лютого 2021 року

Висновок інженера відділу (сектору) охорони і захисту лісу державного лісогосподарського (лісомисливського) підприємства або представника державного спеціалізованого лісозахисного підприємства щодо необхідності здійснення лісозахисних чи інших заходів з поліпшення санітарного стану лісів за результатами огляду санітарного стану лісової ділянки:

потребує проведення СРВ на місці - 10 га

Інженер ОЗЛ

(посада)

(підпис)

Присяжнюк С.В.

(ініціали та прізвище)

19 лютого 2021 року

ПОВІДОМЛЕННЯ
про появу ознак погіршення санітарного стану лісових насаджень

Житомирська область

(Автономна Республіка Крим, область)

ДП «Баранівське ЛМГ»

(найменування власника лісів, постійного лісокористувача)

Лісництво Адамівське урочище _____
квартал № 29 виділ № 3 ділянка № _____ площа 1.0 гектарів

Таксаційна характеристика насадження

Склад 10 С3 + Б1 + Д3, вік 58 років, бонітет ІА, середній діаметр 28 сантиметрів, середня висота 24 метрів, повнота 0.70, тип лісу В2 ДС, рельєф рівнинний, експозиція _____, ґрунт дерново підзолистий супіщаний, підріст _____, підлісок _____

Лісопатологічна характеристика насадження

Вид пошкодження насадження (лісова пожежа, буревій, сніголам, обледеніння, відмирання та всихання дерев, захаращеність, об'їдання шкідниками хвої/листя, наявність гусені, масовий літ метеликів, опадання хвої/листя, відлущення кори на стовбурах та інші ознаки, не характерні для нормального стану дерев)

всихання дерев Сосни верхівкової короті

Ступінь пошкодження, ураження: середнє
(поодинокі, слабка, середня, сильна)

Вид розподілу пошкоджених дерев: груповий
(поодинокий, груповий, куртинний)

Обсяг ушкодженої деревини на 1 гектарі (окомірно) 20 куб. метрів, у тому числі сухостійної 18 куб. метрів

Ознаки погіршення стану лісових насаджень виявив:

<u>майстер лісу</u> (посада)	<u>[підпис]</u> (підпис)	<u>Хом'як С.А.</u> (ініціали та прізвище)
<u>15 лютого 2021 року</u>		
<u>лісничий</u> (лісничий (помічник лісничого))	<u>[підпис]</u> (підпис)	<u>Слободянюк О.Г.</u> (ініціали та прізвище)
<u>15 лютого 2021 року</u>		

Висновок інженера відділу (сектору) охорони і захисту лісу державного лісогосподарського (лісомисливського) підприємства або представника державного спеціалізованого лісозахисного підприємства щодо необхідності здійснення лісозахисних чи інших заходів з поліпшення санітарного стану лісів за результатами огляду санітарного стану лісової ділянки:

потребує проведення СРВ на площі 1.0 га

<u>Інженер ОЗЛ</u> (посада)	<u>[підпис]</u> (підпис)	<u>Присяжнюк С.В.</u> (ініціали та прізвище)
--------------------------------	-----------------------------	---

19 лютого 2021 року

ПОВІДОМЛЕННЯ
про появу ознак погіршення санітарного стану лісових насаджень

Житомирська область

(Автономна Республіка Крим, область)

ДП «Баранівське ЛМГ»

(найменування власника лісів, постійного лісокористувача)

Лісництво Адамівське урочище _____
квартал № 29 виділ № 16 ділянка № _____ площа 11.0 гектарів

Таксаційна характеристика насадження

Склад 9 Сз 15н, вік 57 років, бонітет ІА, середній діаметр 26 сантиметрів, середня висота 24 метрів, повнота 0,70, тип лісу С2 Г2 С, рельєф рівнинний, експозиція -----, ґрунт дерново підзолистий супіщаний, підріст -----, підлісок -----

Лісопатологічна характеристика насадження

Вид пошкодження насадження (лісова пожежа, буревій, сніголам, обледеніння, відмирання та всихання дерев, захаращеність, об'їдання шкідниками хвої/листя, наявність гусені, масовий літ метеликів, опадання хвої/листя, відлущення кори на стовбурах та інші ознаки, не характерні для нормального стану дерев)

всихання дерев сосни верхівковий корінь

Ступінь пошкодження, ураження: слабке
(поодинокі, слабке, середнє, сильне)

Вид розподілу пошкоджених дерев: груповий
(поодинокий, груповий, куртинний)

Обсяг ушкодженої деревини на 1 гектарі (окомірно) 20 куб. метрів, у тому числі сухостійної 18 куб. метрів

Ознаки погіршення стану лісових насаджень виявив:

майстер лісу
(посада)

(підпис)

(ініціали та прізвище)

15 лютого 2021 року

лісничий

(лісничий (помічник лісничого))

(підпис)

Слободянюк О.Г.

(ініціали та прізвище)

15 лютого 2021 року

Висновок інженера відділу (сектору) охорони і захисту лісу державного лісогосподарського (лісомисливського) підприємства або представника державного спеціалізованого лісозахисного підприємства щодо необхідності здійснення лісозахисних чи інших заходів з поліпшення санітарного стану лісів за результатами огляду санітарного стану лісової ділянки:

потребує проведення СРВ на площі - 11.0 га

Насадження

Інженер ОЗЛ

(посада)

(підпис)

Присяжнюк С.В.

(ініціали та прізвище)

19 лютого 2021 року

ПОВІДОМЛЕННЯ
про появу ознак погіршення санітарного стану лісових насаджень

Житомирська область

(Автономна Республіка Крим, область)

ДП «Баранівське ЛМГ»

(найменування власника лісів, постійного лісокористувача)

Лісництво Адамівське

урочище _____

квартал № 31

виділ № 17

ділянка № _____

площа 3.4 гектарів

Таксаційна характеристика насадження

Склад ІСх 2Бп1В12х Ос, вік 51 років, бонітет ІІІ, середній діаметр 26 сантиметрів, середня висота 23 метрів, повнота 0.70, тип лісу С3 ІДС, рельєф рівнинний, експозиція -----, ґрунт дерново підзолистий супіщаний, підріст -----, підлісок -----

Лісопатологічна характеристика насадження

Вид пошкодження насадження (лісова пожежа, буревій, сніголам, обледеніння, відмирання та всихання дерев, захаращеність, об'їдання шкідниками хвої/листя, наявність гусені, масовий літ метеликів, опадання хвої/листя, відлущення кори на стовбурах та інші ознаки, не характерні для нормального стану дерев)

всихання дерев Сосни Верхівхович хорого

Ступінь пошкодження, ураження: _____

середнє

(поодинокі, слабке, середнє, сильне)

Вид розподілу пошкоджених дерев: _____

груповий

(поодинокий, груповий, куртинний)

Обсяг ушкодженої деревини на 1 гектарі (окомірно) 15 куб. метрів, у тому числі сухостійної 14 куб. метрів

Ознаки погіршення стану лісових насаджень виявив:

майстер лісу

(посада)

(підпис)

Хочіях С.М.

(ініціали та прізвище)

15 лютого 2021 року

лісничий

(лісничий (помічник лісничого))

(підпис)

Слободянюк О.Г.

(ініціали та прізвище)

15 лютого 2021 року

Висновок інженера відділу (сектору) охорони і захисту лісу державного лісогосподарського (лісомисливського) підприємства або представника державного спеціалізованого лісозахисного підприємства щодо необхідності здійснення лісозахисних чи інших заходів з поліпшення санітарного стану лісів за результатами огляду санітарного стану лісової ділянки:

потребує проведення СРВ на площі: 3.4 га

Насадження

Інженер ОЗЛ

(посада)

(підпис)

Присяжнюк С.В.

(ініціали та прізвище)

19 лютого 2021 року

ПОВІДОМЛЕННЯ
про появу ознак погіршення санітарного стану лісових насаджень

Житомирська область

(Автономна Республіка Крим, область)

ДП «Баранівське ЛМГ»

(найменування власника лісів, постійного лісокористувача)

Лісництво Адамівське

урочище _____

квартал № 31 виділ № 19

ділянка № _____ площа 10,7 гектарів

Таксаційна характеристика насаджень

Склад 7С32Бп1В₁₂, вік 51 років, бонітет ІА, середній діаметр 26 сантиметрів, середня висота 23 метрів, повнота 0,75, тип лісу С3ГДС, рельєф рівнинний, експозиція -----, ґрунт дерново підзолистий супіщаний, підріст -----, підлісок -----

Лісопатологічна характеристика насаджень

Вид пошкодження насаджень (лісова пожежа, буревій, сніголам, обледеніння, відмирання та всихання дерев, захаращеність, об'їдання шкідниками хвої/листя, наявність гусені, масовий літ метеликів, опадання хвої/листя, відлущення кори на стовбурах та інші ознаки, не характерні для нормального стану дерев)

всихання дерев сосни Верхівкової хороїтої

Ступінь пошкодження, ураження: середнє
(поодинокі, слабке, середнє, сильне)

Вид розподілу пошкоджених дерев: груповий
(поодинокі, груповий, куртинний)

Обсяг ушкодженої деревини на 1 гектарі (окомірно) 35 куб. метрів, у тому числі сухостійної 33 куб. метрів

Ознаки погіршення стану лісових насаджень виявив:

майстер лісу

(посада)

(підпис)

Хом'як С.В.

(ініціали та прізвище)

15 лютого 2021 року

лісничий

(лісничий (помічник лісничого))

(підпис)

Слободянюк О.Г.

(ініціали та прізвище)

15 лютого 2021 року

Висновок інженера відділу (сектору) охорони і захисту лісу державного лісогосподарського (лісомисливського) підприємства або представника державного спеціалізованого лісозахисного підприємства щодо необхідності здійснення лісозахисних чи інших заходів з поліпшення санітарного стану лісів за результатами огляду санітарного стану лісової ділянки:

потребує проведення СРВ на площі 10,7 га

Насадження

Інженер ОЗЛ

(посада)

(підпис)

Присяжнюк С.В.

(ініціали та прізвище)

19 лютого 2021 року

ПОВІДОМЛЕННЯ
про появу ознак погіршення санітарного стану лісових насаджень

Житомирська область

(Автономна Республіка Крим, область)

ДП «Баранівське ЛМГ»

(найменування власника лісів, постійного лісокористувача)

Лісництво Адамівське урочище _____
квартал № 32 виділ № 24 ділянка № _____ площа 0.5 гектарів

Таксаційна характеристика насаджень

Склад 10 Сз + В + 2, вік 52 років, бонітет ІХ, середній діаметр 26 сантиметрів, середня висота 23 метрів, повнота 0.80, тип лісу В2 ДС, рельєф рівнинний, експозиція _____, ґрунт дерново підзолистий супіщаний, підріст _____, підлісок _____

Лісопатологічна характеристика насаджень

Вид пошкодження насаджень (лісова пожежа, буревій, сніголам, обледеніння, відмирання та всихання дерев, захаращеність, об'їдання шкідниками хвої/листя, наявність гусені, масовий літ метеликів, опадання хвої/листя, відлущення кори на стовбурах та інші ознаки, не характерні для нормального стану дерев)

всихання дерев

сосни Верхньокорівського

Ступінь пошкодження, ураження:

слабке

(поодинокі, слабкі, середні, сильні)

Вид розподілу пошкоджених дерев:

груповий

(поодинокий, груповий, куртинний)

Обсяг ушкодженої деревини на 1 гектарі (окомірно) 20 куб. метрів, у тому числі сухостійної 19 куб. метрів

Ознаки погіршення стану лісових насаджень виявив:

майстер лісу

(посада)

(підпис)

Хом'як С.В.

(ініціали та прізвище)

15 лютого 2021 року

лісничий

(лісничий (помічник лісничого))

(підпис)

Слободянюк О.Г.

(ініціали та прізвище)

15 лютого 2021 року

Висновок інженера відділу (сектору) охорони і захисту лісу державного лісогосподарського (лісомисливського) підприємства або представника державного спеціалізованого лісозахисного підприємства щодо необхідності здійснення лісозахисних чи інших заходів з поліпшення санітарного стану лісів за результатами огляду санітарного стану лісової ділянки:

потребує проведення СРЗ на площі - 0.5 га

Насадження

Інженер ОЗЛ

(посада)

(підпис)

Присяжнюк С.В.

(ініціали та прізвище)

19 лютого 2021 року

ПОВІДОМЛЕННЯ
про появу ознак погіршення санітарного стану лісових насаджень

Житомирська область

(Автономна Республіка Крим, область)

ДП «Баранівське ЛМГ»

(найменування власника лісів, постійного лісокористувача)

Лісництво Адамівське урочище _____
квартал № 40 виділ № 3 ділянка № _____ площа 1.8 гектарів

Таксаційна характеристика насадження

Склад БС24В12хБп, вік 52 років, бонітет ІІІ, середній діаметр 26 сантиметрів, середня висота 23 метрів, повнота 0.80, тип лісу С3ГДС, рельєф рівнинний, експозиція _____, ґрунт дерново підзолистий супіщаний, підріст _____, підлісок _____

Лісопатологічна характеристика насадження

Вид пошкодження насадження (лісова пожежа, буревій, сніголам, обледеніння, відмирання та всихання дерев, захаращеність, об'їдання шкідниками хвої/листя, наявність гусені, масовий літ метеликів, опадання хвої/листя, відлущення кори на стовбурах та інші ознаки, не характерні для нормального стану дерев)

всихання дерев сосни верхівкової корою

Ступінь пошкодження, ураження: слабке
(поодинокі, слабке, середнє, сильне)

Вид розподілу пошкоджених дерев: груповий
(поодинокий, груповий, куртинний)

Обсяг ушкодженої деревини на 1 гектарі (окомірно) 15 куб. метрів, у тому числі сухостійної 14 куб. метрів

Ознаки погіршення стану лісових насаджень виявив:

майстер лісу
(посада)

[підпис]
(підпис)

Руденський В.Н.
(ініціали та прізвище)

15 лютого 2021 року

лісничий
(лісничий (помічник лісничого))

[підпис]
(підпис)

Слободянюк О.Г.
(ініціали та прізвище)

15 лютого 2021 року

Висновок інженера відділу (сектору) охорони і захисту лісу державного лісогосподарського (лісомисливського) підприємства або представника державного спеціалізованого лісозахисного підприємства щодо необхідності здійснення лісозахисних чи інших заходів з поліпшення санітарного стану лісів за результатами огляду санітарного стану лісової ділянки: Насадження

потребує пробірки СРВ на площі - 1.8 га

Інженер ОЗЛ
(посада)

[підпис]
(підпис)

Присяжнюк С.В.
(ініціали та прізвище)

19 лютого 2021 року

ПОВІДОМЛЕННЯ
про появу ознак погіршення санітарного стану лісових насаджень

Житомирська область

(Автономна Республіка Крим, область)

ДП «Баранівське ЛМГ»

(найменування власника лісів, постійного лісокористувача)

Лісництво Адамівське урочище _____
квартал № 13 виділ № 5 ділянка № _____ площа 0,7 гектарів

Таксаційна характеристика насадження

Склад 10 С3 + БЯ + В.2, вік 59 років, бонітет ІІ, середній діаметр 28 сантиметрів, середня висота 24 метрів, повнота 0,7, тип лісу Б2 ДС, рельєф рівнинний, експозиція -----, ґрунт дерново підзолистий супіщаний, підріст -----, підлісок -----

Лісопатологічна характеристика насадження

Вид пошкодження насадження (лісова пожежа, буревій, сніголам, обледеніння, відмирання та всихання дерев, захаращеність, об'їдання шкідниками хвої/листя, наявність гусені, масовий літ метеликів, опадання хвої/листя, відлущення кори на стовбурах та інші ознаки, не характерні для нормального стану дерев)

всихання дерев

саси Верхній ряд короїд

Ступінь пошкодження, ураження: _____

слабке

(поодинокі, слабке, середнє, сильне)

Вид розподілу пошкоджених дерев: _____

груповий

(поодинокий, груповий, куртинний)

Обсяг ушкодженої деревини на 1 гектарі (окомірно) 20 куб. метрів, у тому числі сухостійної 17 куб. метрів

Ознаки погіршення стану лісових насаджень виявив:

майстер лісу

(посада)

[підпис]

(підпис)

Рубачук С.В.

(ініціали та прізвище)

15 лютого 2021 року

лісничий

(лісничий (помічник лісничого))

[підпис]

(підпис)

Слободянюк О.Г.

(ініціали та прізвище)

15 лютого 2021 року

Висновок інженера відділу (сектору) охорони і захисту лісу державного лісогосподарського (лісомисливського) підприємства або представника державного спеціалізованого лісозахисного підприємства щодо необхідності здійснення лісозахисних чи інших заходів з поліпшення санітарного стану лісів за результатами огляду санітарного стану лісової ділянки:

потребує проведення СРВ на площі - 0,7 га

Насадження

Інженер ОЗЛ

(посада)

[підпис]

(підпис)

Присяжнюк С.В.

(ініціали та прізвище)

19 лютого 2021 року

ПОВІДОМЛЕННЯ
про появу ознак погіршення санітарного стану лісових насаджень

Житомирська область

(Автономна Республіка Крим, область)

ДП «Баранівське ЛМГ»

(найменування власника лісів, постійного лісокористувача)

Лісництво Адамівське урочище _____
квартал № 43 виділ № 6 ділянка № _____ площа 0,7 гектарів

Таксаційна характеристика насадження

Склад 9 С3 1 Бп, вік 53 років, бонітет ІА, середній діаметр 28 сантиметрів, середня висота 23 метрів, повнота 0,7, тип лісу С3 ГАС, рельєф рівнинний, експозиція _____, ґрунт дерново підзолистий супіщаний, підріст _____, підлісок _____

Лісопатологічна характеристика насадження

Вид пошкодження насадження (лісова пожежа, буревій, сніголам, обледеніння, відмирання та всихання дерев, захаращеність, об'їдання шкідниками хвої/листя, наявність гусені, масовий літ метеликів, опадання хвої/листя, відлущення кори на стовбурах та інші ознаки, не характерні для нормального стану дерев)

всихання дерев Сосни Верхіскової Короти

Ступінь пошкодження, ураження: середнє
(поодинокі, слабке, середнє, сильне)

Вид розподілу пошкоджених дерев: групові
(поодинокі, групові, куртинні)

Обсяг ушкодженої деревини на 1 гектарі (окомірно) 15 куб. метрів, у тому числі сухостійної 13 куб. метрів

Ознаки погіршення стану лісових насаджень виявив:

майстер лісу

(посада)

[підпис]

(підпис)

Величківський В.М.

(ініціали та прізвище)

15 лютого 2021 року

лісничий

(лісничий (помічник лісничого))

[підпис]

(підпис)

Слободянюк О.Г.

(ініціали та прізвище)

15 лютого 2021 року

Висновок інженера відділу (сектору) охорони і захисту лісу державного лісогосподарського (лісомисливського) підприємства або представника державного спеціалізованого лісозахисного підприємства щодо необхідності здійснення лісозахисних чи інших заходів з поліпшення санітарного стану лісів за результатами огляду санітарного стану лісової ділянки:

потребує проведення СРВ на площі 0,7 га

Насадження

Інженер ОЗЛ

(посада)

[підпис]

(підпис)

Присяжнюк С.В.

(ініціали та прізвище)

19 лютого 2021 року

ПОВІДОМЛЕННЯ
про появу ознак погіршення санітарного стану лісових насаджень

Житомирська область

(Автономна Республіка Крим, область)

ДП «Баранівське ЛМГ»

(найменування власника лісів, постійного лісокористувача)

Лісництво Адамівське урочище _____
квартал № 43 виділ № 23 ділянка № _____ площа 0.8 гектарів

Таксаційна характеристика насадження

Склад 10С2, вік 59 років, бонітет ІВ, середній діаметр 28 сантиметрів, середня висота 24 метрів, повнота 0.6, тип лісу В2Х, рельєф рівнинний, експозиція _____, ґрунт дерново підзолистий супіщаний, підріст _____, підлісок _____

Лісопатологічна характеристика насадження

Вид пошкодження насадження (лісова пожежа, буревій, сніголам, обледеніння, відмирання та всихання дерев, захаращеність, об'їдання шкідниками хвої/листя, наявність гусені, масовий літ метеликів, опадання хвої/листя, відлущення кори на стовбурах та інші ознаки, не характерні для нормального стану дерев)

всихання дерев Сосни Верх'їхогоць короті

Ступінь пошкодження, ураження: середнє
(поодинокі, слабке, середнє, сильне)

Вид розподілу пошкоджених дерев: групові
(поодинокий, груповий, куртинний)

Обсяг ушкодженої деревини на 1 гектарі (окомірно) 30 куб. метрів, у тому числі сухостійної 26 куб. метрів

Ознаки погіршення стану лісових насаджень виявив:

<u>майстер лісу</u> (посада)	<u>[підпис]</u> (підпис)	<u>Руденко В.М</u> (ініціали та прізвище)
<u>15 лютого 2021 року</u>		
<u>лісничий</u> (лісничий (помічник лісничого))	<u>[підпис]</u> (підпис)	<u>Слободянюк О.Г.</u> (ініціали та прізвище)
<u>15 лютого 2021 року</u>		

Висновок інженера відділу (сектору) охорони і захисту лісу державного лісогосподарського (лісомисливського) підприємства або представника державного спеціалізованого лісозахисного підприємства щодо необхідності здійснення лісозахисних чи інших заходів з поліпшення санітарного стану лісів за результатами огляду санітарного стану лісової ділянки: _____

потребує проведення СРВ на площі 0.8 га

Інженер ОЗЛ

(посада)

[підпис]
(підпис)

Присяжнюк С.В.

(ініціали та прізвище)

19 лютого 2021 року

ПОВІДОМЛЕННЯ
про появу ознак погіршення санітарного стану лісових насаджень

Житомирська область

(Автономна Республіка Крим, область)

ДП «Баранівське ЛМГ»

(найменування власника лісів, постійного лісокористувача)

Лісництво Адамівське урочище _____
квартал № 44 виділ № 12 ділянка № _____ площа 0.6 гектарів

Таксаційна характеристика насадження

Склад 10С3, вік 59 років, бонітет ІА, середній діаметр 26 сантиметрів, середня висота 23 метрів, повнота 0.65 тип лісу В2ДС, рельєф рівнинний, експозиція -----, ґрунт дерново підзолистий супіщаний, підріст -----, підлісок -----

Лісопатологічна характеристика насадження

Вид пошкодження насадження (лісова пожежа, буревій, сніголам, обледеніння, відмирання та всихання дерев, захаращеність, об'їдання шкідниками хвої/листя, наявність гусені, масовий літ метеликів, опадання хвої/листя, відлущення кори на стовбурах та інші ознаки, не характерні для нормального стану дерев)

всихання дерев сосни Верх. відокрем. хороше

Ступінь пошкодження, ураження: середнє
(поодинокі, слабке, середнє, сильне)

Вид розподілу пошкоджених дерев: групові
(поодинокі, груповий, куртинний)

Обсяг ушкодженої деревини на 1 гектарі (окомірно) 30 куб. метрів, у тому числі сухостійної 25 куб. метрів

Ознаки погіршення стану лісових насаджень виявив:

<u> </u> майстер лісу (посада)	<u> </u> (підпис)	<u> </u> (ініціали та прізвище)
<u>15 лютого 2021 року</u>		
<u> </u> лісничий (лісничий (помічник лісничого))	<u> </u> (підпис)	<u> </u> (ініціали та прізвище)
<u>15 лютого 2021 року</u>		

Висновок інженера відділу (сектору) охорони і захисту лісу державного лісогосподарського (лісомисливського) підприємства або представника державного спеціалізованого лісозахисного підприємства щодо необхідності здійснення лісозахисних чи інших заходів з поліпшення санітарного стану лісів за результатами огляду санітарного стану лісової ділянки:

потребує продовження СДЗ на площі 0.6 га

Інженер ОЗЛ

(посада)

(підпис)

Присяжнюк С.В.

(ініціали та прізвище)

19 лютого 2021 року

ПОВІДОМЛЕННЯ
про появу ознак погіршення санітарного стану лісових насаджень

Житомирська область

(Автономна Республіка Крим, область)

ДП «Баранівське ЛМГ»

(найменування власника лісів, постійного лісокористувача)

Лісництво Адамівське урочище _____
квартал № 57 виділ № 14 ділянка № 1 площа 3.4 гектарів

Таксаційна характеристика насадження

Склад Росз + Бп, вік 57 років, бонітет II, середній діаметр 28 сантиметрів, середня висота 24 метрів, повнота 0.65, тип лісу Сз ГДс, рельєф рівнинний, експозиція _____, ґрунт дерново підзолистий супіщаний, підріст _____, підлісок _____

Лісопатологічна характеристика насадження

Вид пошкодження насадження (лісова пожежа, буревій, сніголам, обледеніння, відмирання та всихання дерев, захаращеність, об'їдання шкідниками хвої/листя, наявність гусені, масовий літ метеликів, опадання хвої/листя, відлущення кори на стовбурах та інші ознаки, не характерні для нормального стану дерев)

всихання дерев Сосна Верх-Яковів Коротка

Ступінь пошкодження, ураження: слабке
(поодинокі, слабке, середнє, сильне)

Вид розподілу пошкоджених дерев: груповий
(поодинокий, груповий, куртинний)

Обсяг ушкодженої деревини на 1 гектарі (окомірно) 15 куб. метрів, у тому числі сухостійної 12 куб. метрів

Ознаки погіршення стану лісових насаджень виявив:

майстер лісу
(посада)

[підпис]
(підпис)

Рубіжнік В.М.
(ініціали та прізвище)

15 лютого 2021 року

лісничий
(лісничий (помічник лісничого))

[підпис]
(підпис)

Слободянюк О.Г.
(ініціали та прізвище)

15 лютого 2021 року

Висновок інженера відділу (сектору) охорони і захисту лісу державного лісгосподарського (лісомисливського) підприємства або представника державного спеціалізованого лісозахисного підприємства щодо необхідності здійснення лісозахисних чи інших заходів з поліпшення санітарного стану лісів за результатами огляду санітарного стану лісової ділянки: Насадження

потребує прохесу СДВ на площі - 3.4 га

Інженер ОЗЛ
(посада)

[підпис]
(підпис)

Присяжнюк С.В.
(ініціали та прізвище)

19 лютого 2021 року

ПОВІДОМЛЕННЯ
про появу ознак погіршення санітарного стану лісових насаджень

Житомирська область

(Автономна Республіка Крим, область)

ДП «Баранівське ЛМГ»

(найменування власника лісів, постійного лісокористувача)

Лісництво Адамівське урочище _____
квартал № 59 виділ № 12 ділянка № _____ площа 0.4 гектарів

Таксаційна характеристика насадження

Склад 10C3, вік 60 років, бонітет ІА, середній діаметр 28 сантиметрів, середня висота 24 метрів, повнота 0.60, тип лісу Б2 ДС, рельєф рівнинний, експозиція _____, ґрунт дерново підзолистий супіщаний, підріст _____, підлісок _____

Лісопатологічна характеристика насадження

Вид пошкодження насадження (лісова пожежа, буревій, сніголам, обледеніння, відмирання та всихання дерев, захаращеність, об'їдання шкідниками хвої/листя, наявність гусені, масовий літ метеликів, опадання хвої/листя, відлущення кори на стовбурах та інші ознаки, не характерні для нормального стану дерев)

всихання дерев сосни Верхнього корію

Ступінь пошкодження, ураження: середнє
(поодинокі, слабке, середнє, сильне)

Вид розподілу пошкоджених дерев: групові
(поодинокий, груповий, куртинний)

Обсяг ушкодженої деревини на 1 гектарі (окомірно) 30 куб. метрів, у тому числі сухостійної 27 куб. метрів

Ознаки погіршення стану лісових насаджень виявив:

майстер лісу
(посада)

[підпис]
(підпис)

Ольховський Ю.Г.
(ініціали та прізвище)

15 лютого 2021 року

лісничий
(лісничий (помічник лісничого))

[підпис]
(підпис)

Слободянюк О.Г.
(ініціали та прізвище)

15 лютого 2021 року

Висновок інженера відділу (сектору) охорони і захисту лісу державного лісгосподарського (лісомисливського) підприємства або представника державного спеціалізованого лісозахисного підприємства щодо необхідності здійснення лісозахисних чи інших заходів з поліпшення санітарного стану лісів за результатами огляду санітарного стану лісової ділянки:

потребує проведення СРЗ на площі 0.4 га

Насадження

Інженер ОЗЛ
(посада)

[підпис]
(підпис)

Присяжнюк С.В.
(ініціали та прізвище)

19 лютого 2021 року

ПОВІДОМЛЕННЯ
про появу ознак погіршення санітарного стану лісових насаджень

Житомирська область

(Автономна Республіка Крим, область)

ДП «Баранівське ЛМГ»

(найменування власника лісів, постійного лісокористувача)

Лісництво Адамівське урочище _____
квартал № 61 виділ № 20 ділянка № _____ площа 0,3 гектарів

Таксаційна характеристика насадження

Склад 10 Б К, вік 59 років, бонітет ІІ, середній діаметр 28 сантиметрів, середня висота 23 метрів, повнота 0,65, тип лісу В2 ДС, рельєф рівнинний, експозиція -----, ґрунт дерново підзолистий супіщаний, підріст -----, підлісок -----

Лісопатологічна характеристика насадження

Вид пошкодження насадження (лісова пожежа, буревій, сніголам, обледеніння, відмирання та всихання дерев, захаращеність, об'їдання шкідниками хвої/листя, наявність гусені, масовий літ метеликів, опадання хвої/листя, відлущення кори на стовбурах та інші ознаки, не характерні для нормального стану дерев)

всихання дерев Сосни Королева зубка

Ступінь пошкодження, ураження: слабке
(поодинокі, слабке, середнє, сильне)

Вид розподілу пошкоджених дерев: поодинокий
(поодинокий, груповий, куртинний)

Обсяг ушкодженої деревини на 1 гектарі (окомірно) 15 куб. метрів, у тому числі сухостійної 14 куб. метрів

Ознаки погіршення стану лісових насаджень виявив:

майстер лісу

(посада)

15 лютого 2021 року

лісничий

(лісничий (помічник лісничого))

15 лютого 2021 року

(підпис)

(підпис)

Слободянюк О.Г.

(ініціали та прізвище)

Слободянюк О.Г.

(ініціали та прізвище)

Висновок інженера відділу (сектору) охорони і захисту лісу державного лісогосподарського (лісомисливського) підприємства або представника державного спеціалізованого лісозахисного підприємства щодо необхідності здійснення лісозахисних чи інших заходів з поліпшення санітарного стану лісів за результатами огляду санітарного стану лісової ділянки: Насадження

потребує присвяжених СРВ на площі - 0,3 га

Інженер ОЗЛ

(посада)

(підпис)

Присяжнюк С.В.

(ініціали та прізвище)

19 лютого 2021 року

ПОВІДОМЛЕННЯ
про появу ознак погіршення санітарного стану лісових насаджень

Житомирська область

(Автономна Республіка Крим, область)

ДП «Баранівське ЛМГ»

(найменування власника лісів, постійного лісокористувача)

Лісництво Адамівське урочище _____
квартал № 63 виділ № 2 ділянка № _____ площа 3.2 гектарів

Таксаційна характеристика насадження

Склад 913/511, вік 54 років, бонітет І, середній діаметр 22 сантиметрів, середня висота 19 метрів, повнота 0.80, тип лісу Б22С, рельєф рівнинний, експозиція _____, ґрунт дерново підзолистий супіщаний, підріст _____, підлісок _____

Лісопатологічна характеристика насадження

Вид пошкодження насадження (лісова пожежа, буревій, сніголам, обледеніння, відмирання та всихання дерев, захаращеність, об'їдання шкідниками хвої/листя, наявність гусені, масовий літ метеликів, опадання хвої/листя, відлущення кори на стовбурах та інші ознаки, не характерні для нормального стану дерев)

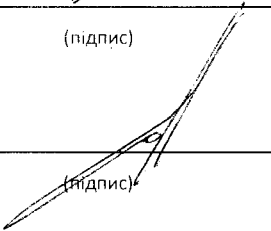
всихання дерев сосни Верх'ської Короти

Ступінь пошкодження, ураження: слабке
(поодинокі, слабке, середнє, сильне)

Вид розподілу пошкоджених дерев: груповий
(поодинокий, груповий, куртинний)

Обсяг ушкодженої деревини на 1 гектарі (окомірно) 15 куб. метрів, у тому числі сухостійної 14 куб. метрів

Ознаки погіршення стану лісових насаджень виявив:

<u>майстер лісу</u> (посада)	<u>КС</u> (підпис)	<u>Красовський В.Г.</u> (ініціали та прізвище)
<u>15 лютого 2021 року</u>		
<u>лісничий</u> (лісничий (помічник лісничого))	<u>Слободянюк О.Г.</u> (ініціали та прізвище)	
<u>15 лютого 2021 року</u>		

Висновок інженера відділу (сектору) охорони і захисту лісу державного лісогосподарського (лісомисливського) підприємства або представника державного спеціалізованого лісозахисного підприємства щодо необхідності здійснення лісозахисних чи інших заходів з поліпшення санітарного стану лісів за результатами огляду санітарного стану лісової ділянки: Насадження

потребує проведення СРВ на площі 3.2 га

Інженер ОЗЛ

(посада)

(підпис)

Присяжнюк С.В.

(ініціали та прізвище)

19 лютого 2021 року

ПОВІДОМЛЕННЯ
про появу ознак погіршення санітарного стану лісових насаджень

Житомирська область

(Автономна Республіка Крим, область)

ДП «Баранівське ЛМГ»

(найменування власника лісів, постійного лісокористувача)

Лісництво Адамівське урочище _____
квартал № ВЗ виділ № 27 ділянка № _____ площа 4.5 гектарів

Таксаційна характеристика насадження

Склад 9 Сз 1 Бп + Вп2 + Ос, вік 50 років, бонітет ІА, середній діаметр 28 сантиметрів, середня висота 22 метрів, повнота 0.80, тип лісу Вз ДС,
рельєф рівнинний, експозиція _____, ґрунт дерново підзолистий супіщаний,
підріст _____, підлісок _____

Лісопатологічна характеристика насадження

Вид пошкодження насадження (лісова пожежа, буревій, сніголам, обледеніння, відмирання та всихання дерев, захаращеність, об'їдання шкідниками хвої/листя, наявність гусені, масовий літ метеликів, опадання хвої/листя, відлущення кори на стовбурах та інші ознаки, не характерні для нормального стану дерев)

всихання дерев всеси Верхів хвої корот

Ступінь пошкодження, ураження: середнє
(поодинокі, слабке, середнє, сильне)

Вид розподілу пошкоджених дерев: груповий
(поодинокий, груповий, куртинний)

Обсяг ушкодженої деревини на 1 гектарі (окомірно) 40 куб. метрів, у тому числі сухостійної 30 куб. метрів

Ознаки погіршення стану лісових насаджень виявив:

<u>майстер лісу</u> (посада)	<u>АБ</u> (підпис)	<u>Красовський АТ</u> (ініціали та прізвище)
<u>15 лютого 2021 року</u>		
<u>лісничий</u> (лісничий (помічник лісничого))	<u>[підпис]</u> (підпис)	<u>Слободянюк О.Г.</u> (ініціали та прізвище)
<u>15 лютого 2021 року</u>		

Висновок інженера відділу (сектору) охорони і захисту лісу державного лісогосподарського (лісомисливського) підприємства або представника державного спеціалізованого лісозахисного підприємства щодо необхідності здійснення лісозахисних чи інших заходів з поліпшення санітарного стану лісів за результатами огляду санітарного стану лісової ділянки:

потребує професійної СРВ на площі - 4.5 га

Насадження

Інженер ОЗЛ

(посада)

[підпис]
(підпис)

Присяжнюк С.В.

(ініціали та прізвище)

19 лютого 2021 року

ПОВІДОМЛЕННЯ
про появу ознак погіршення санітарного стану лісових насаджень

Житомирська область

(Автономна Республіка Крим, область)

ДП «Баранівське ЛМГ»

(найменування власника лісів, постійного лісокористувача)

Лісництво Адамівське

урочище _____

квартал № 73

виділ № 7

ділянка № 1

площа 15 гектарів

Таксаційна характеристика насадження

Склад 8 С2 1Бя1В12, вік 50 років, бонітет ІІ, середній діаметр 26 сантиметрів, середня висота 23 метрів, повнота 0,70, тип лісу С172С, рельєф рівнинний, експозиція _____, ґрунт дерново підзолистий супіщаний, підріст _____, підлісок _____

Лісопатологічна характеристика насадження

Вид пошкодження насадження (лісова пожежа, буревій, сніголам, обледеніння, відмирання та всихання дерев, захаращеність, об'їдання шкідниками хвої/листя, наявність гусені, масовий літ метеликів, опадання хвої/листя, відлущення кори на стовбурах та інші ознаки, не характерні для нормального стану дерев)

всихання дерев Сосни Верх'якової кори і в

Ступінь пошкодження, ураження: _____

середнє

(поодинокі, слабке, середнє, сильне)

Вид розподілу пошкоджених дерев: _____

груповий

(поодинокі, груповий, куртинний)

Обсяг ушкодженої деревини на 1 гектарі (окомірно) 30 куб. метрів, у тому числі сухостійної 25 куб. метрів

Ознаки погіршення стану лісових насаджень виявив:

майстер лісу

(посада)

15 лютого 2021 року

лісничий

(лісничий (помічник лісничого))

15 лютого 2021 року

(підпис)

(підпис)

Крысачевский А.Т.

(ініціали та прізвище)

Слободянюк О.Г.

(ініціали та прізвище)

Висновок інженера відділу (сектору) охорони і захисту лісу державного лісгосподарського (лісомисливського) підприємства або представника державного спеціалізованого лісозахисного підприємства щодо необхідності здійснення лісозахисних чи інших заходів з поліпшення санітарного стану лісів за результатами огляду санітарного стану лісової ділянки:

потребує проведення СЗВ на площі - 1,5 га

Насадження

Інженер ОЗЛ

(посада)

(підпис)

Присяжнюк С.В.

(ініціали та прізвище)

19 лютого 2021 року

ПОВІДОМЛЕННЯ
про появу ознак погіршення санітарного стану лісових насаджень

Житомирська область

(Автономна Республіка Крим, область)

ДП «Баранівське ЛМГ»

(найменування власника лісів, постійного лісокористувача)

Лісництво Адамівське

урочище _____

квартал № 75

виділ № 7

ділянка № 2

площа 5.0 гектарів

Таксаційна характеристика насаджень

Склад 10С3 + 5л, вік 57 років, бонітет ІІІ, середній діаметр 26 сантиметрів, середня висота 24 метрів, повнота 0,7, тип лісу С2ГДС, рельєф рівнинний, експозиція -----, ґрунт дерново підзолистий супіщаний, підріст -----, підлісок -----

Лісопатологічна характеристика насаджень

Вид пошкодження насаджень (лісова пожежа, буревій, сніголам, обледеніння, відмирання та всихання дерев, захаращеність, об'їдання шкідниками хвої/листя, наявність гусені, масовий літ метеликів, опадання хвої/листя, відлущення кори на стовбурах та інші ознаки, не характерні для нормального стану дерев)

всихання дерев сосни верхісхофус короїд

Ступінь пошкодження, ураження: _____

слабке

(поодинокі, слабке, середнє, сильне)

Вид розподілу пошкоджених дерев: _____

груповий

(поодинокий, груповий, куртинний)

Обсяг ушкодженої деревини на 1 гектарі (окомірно) 20 куб. метрів, у тому числі сухостійної 16 куб. метрів

Ознаки погіршення стану лісових насаджень виявив:

майстер лісу

(посада)

15 лютого 2021 року

лісничий

(лісничий (помічник лісничого))

15 лютого 2021 року

(підпис)

(підпис)

Красовський АТ

(ініціали та прізвище)

Слободянюк О.Г.

(ініціали та прізвище)

Висновок інженера відділу (сектору) охорони і захисту лісу державного лісогосподарського (лісомисливського) підприємства або представника державного спеціалізованого лісозахисного підприємства щодо необхідності здійснення лісозахисних чи інших заходів з поліпшення санітарного стану лісів за результатами огляду санітарного стану лісової ділянки:

потребує проведення СРВ на площі 5.0 га

Інженер ОЗЛ

(посада)

(підпис)

Присяжнюк С.В.

(ініціали та прізвище)

19 лютого 2021 року

ПОВІДОМЛЕННЯ
про появу ознак погіршення санітарного стану лісових насаджень

Житомирська область

(Автономна Республіка Крим, область)

ДП «Баранівське ЛМГ»

(найменування власника лісів, постійного лісокористувача)

Лісництво Адамівське урочище _____
квартал № 78 виділ № 11 ділянка № _____ площа 2.4 гектарів

Таксаційна характеристика насаджень

Склад 10 С3 + Б1 + В12 + І3, вік 59 років, бонітет ІА, середній діаметр 28 сантиметрів, середня висота 24 метрів, повнота 0.65, тип лісу С3Г2С, рельєф рівнинний, експозиція -----, ґрунт дерново підзолистий супіщаний, підріст -----, підлісок -----

Лісопатологічна характеристика насаджень

Вид пошкодження насаджень (лісова пожежа, буревій, сніголам, обледеніння, відмирання та всихання дерев, захаращеність, об'їдання шкідниками хвої/листя, наявність гусені, масовий літ метеликів, опадання хвої/листя, відлущення кори на стовбурах та інші ознаки, не характерні для нормального стану дерев)


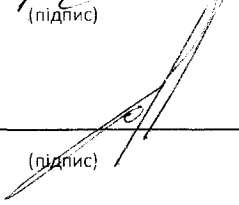
всихання дерев Сосни Верх'їхого з хороті

Ступінь пошкодження, ураження: слабке
(поодинокі, слабке, середнє, сильне)

Вид розподілу пошкоджених дерев: груповий
(поодинокий, груповий, куртинний)

Обсяг ушкодженої деревини на 1 гектарі (окомірно) 15 куб. метрів, у тому числі сухостійної 14 куб. метрів

Ознаки погіршення стану лісових насаджень виявив:

<u>майстер лісу</u> (посада)	 (підпис)	<u>Сухого з хороті ЮФ</u> (ініціали та прізвище)
<u>15 лютого 2021 року</u>		
<u>лісничий</u> (лісничий (помічник лісничого))	 (підпис)	<u>Слободянюк О.Г.</u> (ініціали та прізвище)
<u>15 лютого 2021 року</u>		

Висновок інженера відділу (сектору) охорони і захисту лісу державного лісогосподарського (лісомисливського) підприємства або представника державного спеціалізованого лісозахисного підприємства щодо необхідності здійснення лісозахисних чи інших заходів з поліпшення санітарного стану лісів за результатами огляду санітарного стану лісової ділянки: Насадження

потребує проведення СРЛ на площі 2.4 га

Інженер ОЗЛ

(посада)


(підпис)

Присяжнюк С.В.

(ініціали та прізвище)

19 лютого 2021 року

ПОВІДОМЛЕННЯ
про появу ознак погіршення санітарного стану лісових насаджень

Житомирська область

(Автономна Республіка Крим, область)

ДП «Баранівське ЛМГ»

(найменування власника лісів, постійного лісокористувача)

Лісництво Адамівське урочище _____
квартал № 78 виділ № 15 ділянка № _____ площа 7.0 гектарів

Таксаційна характеристика насадження

Склад 9 СЗК1Б1, вік 59 років, бонітет ІІІ, середній діаметр 28 сантиметрів, середня висота 24 метрів, повнота 0,7, тип лісу СГДС, рельєф рівнинний, експозиція _____, ґрунт дерново підзолистий супіщаний, підріст _____, підлісок _____

Лісопатологічна характеристика насадження

Вид пошкодження насадження (лісова пожежа, буревій, сніголам, обледеніння, відмирання та всихання дерев, захаращеність, об'їдання шкідниками хвої/листя, наявність гусені, масовий літ метеликів, опадання хвої/листя, відлущення кори на стовбурах та інші ознаки, не характерні для нормального стану дерев)

всихання дерев Сосни Коренева зубка

Ступінь пошкодження, ураження: слабке
(поодинокі, слабке, середнє, сильне)

Вид розподілу пошкоджених дерев: поодинокі
(поодинокі, груповий, куртинний)

Обсяг ушкодженої деревини на 1 гектарі (окомірно) 35 куб. метрів, у тому числі сухостійної 30 куб. метрів

Ознаки погіршення стану лісових насаджень виявив:

майстер лісу
(посада)

(підпис)
(підпис)

Слободянюк О.Г.
(ініціали та прізвище)

15 лютого 2021 року

лісничий
(лісничий (помічник лісничого))

(підпис)
(підпис)

Слободянюк О.Г.
(ініціали та прізвище)

15 лютого 2021 року

Висновок інженера відділу (сектору) охорони і захисту лісу державного лісогосподарського (лісомисливського) підприємства або представника державного спеціалізованого лісозахисного підприємства щодо необхідності здійснення лісозахисних чи інших заходів з поліпшення санітарного стану лісів за результатами огляду санітарного стану лісової ділянки:

потребує проведення СЗВ на площі 7.0 га

Насадження

Інженер ОЗЛ
(посада)

(підпис)
(підпис)

Присяжнюк С.В.
(ініціали та прізвище)

19 лютого 2021 року

ПОВІДОМЛЕННЯ
про появу ознак погіршення санітарного стану лісових насаджень

Житомирська область

(Автономна Республіка Крим, область)

ДП «Баранівське ЛМГ»

(найменування власника лісів, постійного лісокористувача)

Лісництво Адамівське урочище _____
квартал № 83 виділ № 22 ділянка № _____ площа 7.9 гектарів

Таксаційна характеристика насадження

Склад 10 С3 + 5 Л + 3 Л2, вік 56 років, бонітет ІІ, середній діаметр 28 сантиметрів, середня висота 24 метрів, повнота 0.70, тип лісу В3 ДС, рельєф рівнинний, експозиція _____, ґрунт дерново підзолистий супіщаний, підріст _____, підлісок _____

Лісопатологічна характеристика насадження

Вид пошкодження насадження (лісова пожежа, буревій, сніголам, обледеніння, відмирання та всихання дерев, захаращеність, об'їдання шкідниками хвої/листя, наявність гусені, масовий літ метеликів, опадання хвої/листя, відлущення кори на стовбурах та інші ознаки, не характерні для нормального стану дерев)

всихання дерев сосни Верхньоходзької

Ступінь пошкодження, ураження: слабке
(поодинокі, слабке, середнє, сильне)

Вид розподілу пошкоджених дерев: груповий
(поодинокий, груповий, куртинний)

Обсяг ушкодженої деревини на 1 гектарі (окомірно) 15 куб. метрів, у тому числі сухостійної 14 куб. метрів

Ознаки погіршення стану лісових насаджень виявив:

майстер лісу
(посада)

[підпис]
(підпис)

Красовський М.Г.
(ініціали та прізвище)

15 лютого 2021 року

лісничий
(лісничий (помічник лісничого))

[підпис]
(підпис)

Слободянюк О.Г.
(ініціали та прізвище)

15 лютого 2021 року

Висновок інженера відділу (сектору) охорони і захисту лісу державного лісогосподарського (лісомисливського) підприємства або представника державного спеціалізованого лісозахисного підприємства щодо необхідності здійснення лісозахисних чи інших заходів з поліпшення санітарного стану лісів за результатами огляду санітарного стану лісової ділянки:

потребує проведення СРВ на площі 7.9 га

Насадження

Інженер ОЗЛ
(посада)

[підпис]
(підпис)

Присяжнюк С.В.
(ініціали та прізвище)

19 лютого 2021 року

ПОВІДОМЛЕННЯ
про появу ознак погіршення санітарного стану лісових насаджень

Житомирська область

(Автономна Республіка Крим, область)

ДП «Баранівське ЛМГ»

(найменування власника лісів, постійного лісокористувача)

Лісництво Баранівське урочище _____
квартал № 1 виділ № 4 ділянка № _____ площа 17 гектарів

Таксаційна характеристика насадження

Склад Б. П. С., вік 54 років, бонітет 10, середній діаметр 26 сантиметрів, середня висота 23 метрів, повнота 0.8, тип лісу Б. П. С., рельєф рівнинний, експозиція _____, ґрунт чорнозем, підріст _____, підлісок _____

Лісопатологічна характеристика насадження

Вид пошкодження насадження (лісова пожежа, буревій, сніголам, обледеніння, відмирання та всихання дерев, захаращеність, об'їдання шкідниками хвої/листя, наявність гусені, масовий літ метеликів, опадання хвої/листя, відлущення кори на стовбурах та інші ознаки, не характерні для нормального стану дерев)

всихання дерев маси збиткової
корі вичищені

Ступінь пошкодження, ураження: _____
(поодинокі, слабке, середнє, сильне)

Вид розподілу пошкоджених дерев: _____
(поодинокий, груповий, куртинний)

Обсяг ушкодженої деревини на 1 гектарі (окомірно) 3.5 куб. метрів, у тому числі сухостійної 3.0 куб. метрів

Ознаки погіршення стану лісових насаджень виявив:

<u>майстер лісу</u> (посада)	<u>[підпис]</u> (підпис)	<u>[підпис]</u> (ініціали та прізвище)
<u>4 02 2021 року</u>		
<u>лісничий</u> (лісничий (помічник лісничого))	<u>[підпис]</u> (підпис)	<u>Остапчук Б.С.</u> (ініціали та прізвище)
<u>5 02 2021 року</u>		

Висновок інженера відділу (сектору) охорони і захисту лісу державного лісогосподарського (лісомисливського) підприємства або представника державного спеціалізованого лісозахисного підприємства щодо необхідності здійснення лісозахисних чи інших заходів з поліпшення санітарного стану лісів за результатами огляду санітарного стану лісової ділянки:

констатувати

<u>інженер ОЗЛ</u> (посада)	<u>[підпис]</u> (підпис)	<u>Присяжнюк С.В.</u> (ініціали та прізвище)
<u>8 02 2021 року</u>		

ПОВІДОМЛЕННЯ
про появу ознак погіршення санітарного стану лісових насаджень

Житомирська область

(Автономна Республіка Крим, область)

ДП «Баранівське ЛМГ»

(найменування власника лісів, постійного лісокористувача)

Лісництво Баранівське урочище _____
квартал № 7 виділ № 19 ділянка № _____ площа 3,8 гектарів

Таксаційна характеристика насадження

Склад Б.П.Ч.Б.Т. вік 65 років, бонітет 1, середній діаметр 26 сантиметрів, середня висота 22 метрів, повнота 0,75 тип лісу С.П., рельєф рівнинний, експозиція _____, ґрунт дрібнозерниста, підріст _____, підлісок _____

Лісопатологічна характеристика насадження

Вид пошкодження насадження (лісова пожежа, буревій, сніголам, обледеніння, відмирання та всихання дерев, захаращеність, об'їдання шкідниками хвої/листя, наявність гусені, масовий літ метеликів, опадання хвої/листя, відлущення кори на стовбурах та інші ознаки, не характерні для нормального стану дерев)

Висихання хвої, об'їдання хвої метеликами

Ступінь пошкодження, ураження: _____
(поодинокі, слабке, середнє, сильне)

Вид розподілу пошкоджених дерев: _____
(поодинокий, груповий, куртинний)

Обсяг ушкодженої деревини на 1 гектарі (окомірно) 30 куб. метрів, у тому числі сухостійної 24 куб. метрів

Ознаки погіршення стану лісових насаджень виявив:

майстер лісу	_____	_____
(посада)	(підпис)	(ініціали та прізвище)
<u>10</u> <u>11</u> 2020 року		
лісничий	_____	_____
(лісничий (помічник лісничого))	(підпис)	(ініціали та прізвище)
<u>11</u> <u>11</u> 2020 року		

Висновок інженера відділу (сектору) охорони і захисту лісу державного лісогосподарського (лісомисливського) підприємства або представника державного спеціалізованого лісозахисного підприємства щодо необхідності здійснення лісозахисних чи інших заходів з поліпшення санітарного стану лісів за результатами огляду _____ санітарного стану лісової ділянки:

інженер ОЗЛ	_____	_____
(посада)	(підпис)	(ініціали та прізвище)
<u>13</u> <u>11</u> 2020 року		

ПОВІДОМЛЕННЯ
про появу ознак погіршення санітарного стану лісових насаджень

Житомирська область

(Автономна Республіка Крим, область)

ДП «Баранівське ЛМГ»

(найменування власника лісів, постійного лісокористувача)

Лісництво Баранівське урочище _____
квартал № 11 виділ № 4 ділянка № _____ площа 66 гектарів

Таксаційна характеристика насадження

Склад 4-5-6-7-8-9-10 вік 90 років, бонітет 2, середній діаметр 32 сантиметрів, середня висота 25 метрів, повнота 0.55 тип лісу б.б.с., рельєф рівнинний, експозиція _____, ґрунт чорнозем, підріст _____, підлісок _____

Лісопатологічна характеристика насадження

Вид пошкодження насадження (лісова пожежа, буревій, сніголам, обледеніння, відмирання та всихання дерев, захаращеність, об'їдання шкідниками хвої/листя, наявність гусені, масовий літ метеликів, опадання хвої/листя, відлущення кори на стовбурах та інші ознаки, не характерні для нормального стану дерев)

Висока хвоя, сніголам, буревій, сніголам

Ступінь пошкодження, ураження: _____
(поодинокі, слабке, середнє, сильне)

Вид розподілу пошкоджених дерев: _____
(поодинокий, груповий, куртинний)

Обсяг ушкодженої деревини на 1 гектарі (окомірно) 35 куб. метрів, у тому числі сухостійної 30 куб. метрів

Ознаки погіршення стану лісових насаджень виявив:

майстер лісу	_____	_____
(посада)	(підпис)	(ініціали та прізвище)
<u>10</u> <u>11</u> 2020 року		
лісничий	_____	Остапчук Б.С.
(лісничий (помічник лісничого))	(підпис)	(ініціали та прізвище)
<u>11</u> <u>11</u> 2020 року		

Висновок інженера відділу (сектору) охорони і захисту лісу державного лісогосподарського (лісомисливського) підприємства або представника державного спеціалізованого лісозахисного підприємства щодо необхідності здійснення лісозахисних чи інших заходів з поліпшення санітарного стану лісів за результатами огляду _____ санітарного _____ стану лісової _____ ділянки:

інженер ОЗЛ	_____	Присяжнюк С.В.
(посада)	(підпис)	(ініціали та прізвище)
<u>13</u> <u>11</u> 2020 року		

ПОВІДОМЛЕННЯ
про появу ознак погіршення санітарного стану лісових насаджень

Житомирська область

(Автономна Республіка Крим, область)

ДП «Баранівське ЛМГ»

(найменування власника лісів, постійного лісокористувача)

Лісництво Баранівське урочище _____
квартал № 13 виділ № 3 ділянка № _____ площа 58 гектарів

Таксаційна характеристика насадження

Склад дуб-береза вік 30 років, бонітет 2, середній діаметр 32 сантиметрів, середня висота 24 метрів, повнота 95 тип лісу С14, рельєф рівнинний, експозиція _____, ґрунт чорнозем, підріст _____, підлісок _____

Лісопатологічна характеристика насадження

Вид пошкодження насадження (лісова пожежа, буревій, сніголам, обледеніння, відмирання та всихання дерев, захаращеність, об'їдання шкідниками хвої/листя, наявність гусені, масовий літ метеликів, опадання хвої/листя, відлущення кори на стовбурах та інші ознаки, не характерні для нормального стану дерев)

Висихання гілок, об'їдання

листя "буріт" "буріт" "буріт"

Ступінь пошкодження, ураження: _____

(поодинокі, слабке, середнє, сильне)

Вид розподілу пошкоджених дерев: _____

(поодинокий, груповий, куртинний)

Обсяг ушкодженої деревини на 1 гектарі (окомірно) 30 куб. метрів, у тому числі сухостійної 26 куб. метрів

Ознаки погіршення стану лісових насаджень виявив:

майстер лісу

(посада)

(підпис)

(ініціали та прізвище)

12 11 2020 року

лісничий

(лісничий (помічник лісничого))

(підпис)

Остапчук Б.С.

(ініціали та прізвище)

13 11 2020 року

Висновок інженера відділу (сектору) охорони і захисту лісу державного лісогосподарського (лісомисливського) підприємства або представника державного спеціалізованого лісозахисного підприємства щодо необхідності здійснення лісозахисних чи інших заходів з поліпшення санітарного стану лісів за результатами огляду санітарного стану лісової ділянки:

немає СРВ

інженер ОЗЛ

(посада)

(підпис)

Присяжнюк С.В.

(ініціали та прізвище)

16 11 2020 року

ПОВІДОМЛЕННЯ
про появу ознак погіршення санітарного стану лісових насаджень

Житомирська область

(Автономна Республіка Крим, область)

ДП «Баранівське ЛМГ»

(найменування власника лісів, постійного лісокористувача)

Лісництво Баранівське урочище _____
квартал № 13 виділ № 26 ділянка № _____ площа 21 гектарів

Таксаційна характеристика насадження

Склад Бук, дуб, вік 81 років, бонітет 1, середній діаметр 32 сантиметрів, середня висота 24 метрів, повнота 0,7, тип лісу СІДР, рельєф рівнинний, експозиція _____, ґрунт листяно-бурий, підріст _____, підлісок _____

Лісопатологічна характеристика насадження

Вид пошкодження насадження (лісова пожежа, буревій, сніголам, обледеніння, відмирання та всихання дерев, захаращеність, об'їдання шкідниками хвої/листя, наявність гусені, масовий літ метеликів, опадання хвої/листя, відлущення кори на стовбурах та інші ознаки, не характерні для нормального стану дерев)

Висихання дерев осани
«листяної» бурхливий коржі

Ступінь пошкодження, ураження: _____
(поодинокі, слабке, середнє, сильне)

Вид розподілу пошкоджених дерев: _____
(поодинокий, груповий, куртинний)

Обсяг ушкодженої деревини на 1 гектарі (окомірно) 35 куб. метрів, у тому числі сухостійної 34 куб. метрів

Ознаки погіршення стану лісових насаджень виявив:

_____	_____	_____
майстер лісу	(підпис)	(ініціали та прізвище)
(посада)		

13 11 2020 року

_____	_____	_____
лісничий	(підпис)	Остапчук Б.С.
(лісничий (помічник лісничого))		(ініціали та прізвище)

14 11 2020 року

Висновок інженера відділу (сектору) охорони і захисту лісу державного лісогосподарського (лісомисливського) підприємства або представника державного спеціалізованого лісозахисного підприємства щодо необхідності здійснення лісозахисних чи інших заходів з поліпшення санітарного стану лісів за результатами огляду _____ санітарного _____ стану лісової _____ ділянки:

_____	_____	_____
інженер ОЗЛ	(підпис)	Присяжнюк С.В.
(посада)		(ініціали та прізвище)

13 11 2020 року

ПОВІДОМЛЕННЯ
про появу ознак погіршення санітарного стану лісових насаджень

Житомирська область

(Автономна Республіка Крим, область)

ДП «Баранівське ЛМГ»

(найменування власника лісів, постійного лісокористувача)

Лісництво Баранівське урочище _____
квартал № 13 виділ № 28 ділянка № _____ площа 9.3 гектарів

Таксаційна характеристика насадження

Склад 54% береза, 46% сосна вік 70 років, бонітет 2, середній діаметр 28 сантиметрів, середня висота 24 метрів, повнота 0.7 тип лісу СІІС, рельєф рівнинний, експозиція _____, ґрунт середньомісний, підріст _____, підлісок _____

Лісопатологічна характеристика насадження

Вид пошкодження насадження (лісова пожежа, буревій, сніголам, обледеніння, відмирання та всихання дерев, захаращеність, об'їдання шкідниками хвої/листя, наявність гусені, масовий літ метеликів, опадання хвої/листя, відлущення кори на стовбурах та інші ознаки, не характерні для нормального стану дерев)

Висихання хвої сосни
«листяний» бурхливий короїд

Ступінь пошкодження, ураження: _____
(поодинокі, слабке, середнє, сильне)

Вид розподілу пошкоджених дерев: _____
(поодинокий, груповий, куртинний)

Обсяг ушкодженої деревини на 1 гектарі (окомірно) 30 куб. метрів, у тому числі сухостійної 27 куб. метрів

Ознаки погіршення стану лісових насаджень виявив:

майстер лісу	_____	_____
(посада)	(підпис)	(ініціали та прізвище)
<u>16</u> <u>11</u> 2020 року		
лісничий	_____	Остапчук Б.С.
(лісничий (помічник лісничого))	(підпис)	(ініціали та прізвище)
<u>17</u> <u>11</u> 2020 року		

Висновок інженера відділу (сектору) охорони і захисту лісу державного лісгосподарського (лісомисливського) підприємства або представника державного спеціалізованого лісозахисного підприємства щодо необхідності здійснення лісозахисних чи інших заходів з поліпшення санітарного стану лісів за результатами огляду _____ санітарного стану _____ лісової ділянки: _____

інженер ОЗЛ	_____	Присяжнюк С.В.
(посада)	(підпис)	(ініціали та прізвище)
<u>18</u> <u>11</u> 2020 року		

ПОВІДОМЛЕННЯ
про появу ознак погіршення санітарного стану лісових насаджень

Житомирська область

(Автономна Республіка Крим, область)

ДП «Баранівське ЛМГ»

(найменування власника лісів, постійного лісокористувача)

Лісництво Баранівське

урочище _____

квартал № 13

виділ № 30

ділянка № _____

площа 10 гектарів

Таксаційна характеристика насадження

Склад хв. б., вік 11 років, бонітет 1, середній діаметр 30 сантиметрів, середня висота 25 метрів, повнота 95 тип лісу С14С, рельєф рівнинний, експозиція _____, ґрунт дерново-підзолистий, підріст _____, підлісок _____

Лісопатологічна характеристика насадження

Вид пошкодження насадження (лісова пожежа, буревій, сніголам, обледеніння, відмирання та всихання дерев, захаращеність, об'їдання шкідниками хвої/листя, наявність гусені, масовий літ метеликів, опадання хвої/листя, відлущення кори на стовбурах та інші ознаки, не характерні для нормального стану дерев)

Висихання дерев з кори
зв'язаний з бурхливим уроєм

Ступінь пошкодження, ураження: _____
(поодинокі, слабке, середнє, сильне)

Вид розподілу пошкоджених дерев: _____
(поодинокий, груповий, куртинний)

Обсяг ушкодженої деревини на 1 гектарі (окомірно) 35 куб. метрів, у тому числі сухостійної 30 куб. метрів

Ознаки погіршення стану лісових насаджень виявив:

_____ майстер лісу
(посада)

_____ (підпис)

_____ (ініціали та прізвище)

16 11 2020 року

_____ лісничий
(лісничий (помічник лісничого))

_____ (підпис)

Остапчук Б.С.
(ініціали та прізвище)

14 11 2020 року

Висновок інженера відділу (сектору) охорони і захисту лісу державного лісогосподарського (лісомисливського) підприємства або представника державного спеціалізованого лісозахисного підприємства щодо необхідності здійснення лісозахисних чи інших заходів з поліпшення санітарного стану лісів за результатами огляду _____ санітарного стану лісової ділянки: _____

_____ інженер ОЗЛ
(посада)

_____ (підпис)

Присяжнюк С.В.
(ініціали та прізвище)

18 11 2020 року

ПОВІДОМЛЕННЯ
про появу ознак погіршення санітарного стану лісових насаджень

Житомирська область

(Автономна Республіка Крим, область)

ДП «Баранівське ЛМГ»

(найменування власника лісів, постійного лісокористувача)

Лісництво Баранівське урочище _____
квартал № 20 виділ № 14 ділянка № _____ площа 97 гектарів

Таксаційна характеристика насадження

Склад 04+60 вік 15 років, бонітет 2, середній діаметр 36 сантиметрів, середня висота 28 метрів, повнота 06 тип лісу б.д.с., рельєф рівнинний, експозиція _____, ґрунт підзолисто-лісовий, підріст _____, підлісок _____

Лісопатологічна характеристика насадження

Вид пошкодження насадження (лісова пожежа, буревій, сніголам, обледеніння, відмирання та всихання дерев, захаращеність, об'їдання шкідниками хвої/листя, наявність гусені, масовий літ метеликів, опадання хвої/листя, відлущення кори на стовбурах та інші ознаки, не характерні для нормального стану дерев)

всихання дерев частіше

звичайні "виривовий мороз"

Ступінь пошкодження, ураження: _____
(поодинокі, слабке, середнє, сильне)

Вид розподілу пошкоджених дерев: _____
(поодинокий, груповий, куртинний)

Обсяг ушкодженої деревини на 1 гектарі (окомірно) 30 куб. метрів, у тому числі сухостійної 27 куб. метрів

Ознаки погіршення стану лісових насаджень виявив:

_____ майстер лісу	_____	_____
(посада)	(підпис)	(ініціали та прізвище)
<u>09</u> <u>11</u> 2020 року		
_____ лісничий	_____	_____
(лісничий (помічник лісничого))	(підпис)	(ініціали та прізвище)
<u>10</u> <u>11</u> 2020 року		

Висновок інженера відділу (сектору) охорони і захисту лісу державного лісогосподарського (лісомисливського) підприємства або представника державного спеціалізованого лісозахисного підприємства щодо необхідності здійснення лісозахисних чи інших заходів з поліпшення санітарного стану лісів за результатами огляду _____ санітарного _____ стану лісової _____ ділянки:

_____ інженер ОЗЛ	_____	_____
(посада)	(підпис)	(ініціали та прізвище)
<u>12</u> <u>11</u> 2020 року		

ПОВІДОМЛЕННЯ
про появу ознак погіршення санітарного стану лісових насаджень

Житомирська область

(Автономна Республіка Крим, область)

ДП «Баранівське ЛМГ»

(найменування власника лісів, постійного лісокористувача)

Лісництво Баранівське урочище _____
квартал № 33 виділ № 11 ділянка № _____ площа 38 гектарів

Таксаційна характеристика насадження

Склад 104, вік 90 років, бонітет 2, середній діаметр 32 сантиметрів, середня висота 13 метрів, повнота 05, тип лісу Б.В., рельєф рівнинний, експозиція _____, ґрунт дрібногрудковий, підріст _____, підлісок _____

Лісопатологічна характеристика насадження

Вид пошкодження насадження (лісова пожежа, буревій, сніголам, обледеніння, відмирання та всихання дерев, захаращеність, об'їдання шкідниками хвої/листя, наявність гусені, масовий літ метеликів, опадання хвої/листя, відлущення кори на стовбурах та інші ознаки, не характерні для нормального стану дерев)

Висихання дерев, ссохні
«бухало» буревійний пошкодження»
Ступінь пошкодження, ураження: _____
(поодинокі, слабе, середнє, сильне)

Вид розподілу пошкоджених дерев: _____
(поодинокий, груповий, куртинний)

Обсяг ушкодженої деревини на 1 гектарі (окомірно) 25 куб. метрів, у тому числі сухостійної 23 куб. метрів

Ознаки погіршення стану лісових насаджень виявив:

_____	_____	_____
майстер лісу	(підпис)	(ініціали та прізвище)
<u>03</u> _____ <u>11</u> _____ 2020 року		
_____	_____	_____
лісничий	(підпис)	(ініціали та прізвище)
<u>12</u> _____ <u>11</u> _____ 2020 року		

Висновок інженера відділу (сектору) охорони і захисту лісу державного лісогосподарського (лісомисливського) підприємства або представника державного спеціалізованого лісозахисного підприємства щодо необхідності здійснення лісозахисних чи інших заходів з поліпшення санітарного стану лісів за результатами огляду _____ санітарного _____ стану лісової _____ ділянки:

_____	_____	_____
інженер ОЗЛ	(підпис)	Присяжнюк С.В.
<u>12</u> _____ <u>11</u> _____ 2020 року		(ініціали та прізвище)

ПОВІДОМЛЕННЯ
про появу ознак погіршення санітарного стану лісових насаджень

Житомирська область

(Автономна Республіка Крим, область)

ДП «Баранівське ЛМГ»

(найменування власника лісів, постійного лісокористувача)

Лісництво Баранівське урочище _____
квартал № 33 виділ № 40 ділянка № _____ площа 93 гектарів

Таксаційна характеристика насадження

Склад 104-54 вік 40 років, бонітет 1, середній діаметр 32 сантиметрів, середня висота 25 метрів, повнота 0.2, тип лісу Б.4С, рельєф рівнинний, експозиція _____, ґрунт дрібно-підстиганий, підлісок _____

Лісопатологічна характеристика насадження

Вид пошкодження насадження (лісова пожежа, буревій, сніголам, обледеніння, відмирання та всихання дерев, захаращеність, об'їдання шкідниками хвої/листя, наявність гусені, масовий літ метеликів, опадання хвої/листя, відлущення кори на стовбурах та інші ознаки, не характерні для нормального стану дерев)

Висихання дерев, гусені, захаращеність, буревій, сніголам

Ступінь пошкодження, ураження: _____
(поодинокі, слабе, середнє, сильне)

Вид розподілу пошкоджених дерев: _____
(поодинокі, груповий, куртинний)

Обсяг ушкодженої деревини на 1 гектарі (окомірно) 40 куб. метрів, у тому числі сухостійної 31 куб. метрів

Ознаки погіршення стану лісових насаджень виявив:

<u>майстер лісу</u>	<u>Остапчук Б.С.</u>	<u>Остапчук Б.С.</u>
(посада)	(підпис)	(ініціали та прізвище)
<u>10</u> <u>11</u> 2020 року		
<u>лісничий</u>	<u>Остапчук Б.С.</u>	<u>Остапчук Б.С.</u>
(лісничий (помічник лісничого))	(підпис)	(ініціали та прізвище)
<u>11</u> <u>11</u> 2020 року		

Висновок інженера відділу (сектору) охорони і захисту лісу державного лісогосподарського (лісомисливського) підприємства або представника державного спеціалізованого лісозахисного підприємства щодо необхідності здійснення лісозахисних чи інших заходів з поліпшення санітарного стану лісів за результатами огляду _____ санітарного _____ стану лісової _____ ділянки:

інженер ОЗЛ Остапчук Б.С. Остапчук Б.С.
(посада) (підпис) (ініціали та прізвище)
13 11 2020 року

ПОВІДОМЛЕННЯ
про появу ознак погіршення санітарного стану лісових насаджень

Житомирська область

(Автономна Республіка Крим, область)

ДП «Баранівське ЛМГ»

(найменування власника лісів, постійного лісокористувача)

Лісництво Баранівське урочище _____
квартал № 44 виділ № 13 ділянка № _____ площа 14,8 гектарів

Таксаційна характеристика насадження

Склад 104+5 вік 71 років, бонітет 1, середній діаметр 28 сантиметрів, середня висота 24 метрів, повнота 97,5 тип лісу ВзбС, рельєф рівнинний, експозиція _____, ґрунт дерновий підріст _____, підлісок _____

Лісопатологічна характеристика насадження

Вид пошкодження насадження (лісова пожежа, буревій, сніголам, обледеніння, відмирання та всихання дерев, захаращеність, об'їдання шкідниками хвої/листя, наявність гусені, масовий літ метеликів, опадання хвої/листя, відлущення кори на стовбурах та інші ознаки, не характерні для нормального стану дерев)




всихання дерев осини
звільненої" бурхливої" порсі

Ступінь пошкодження, ураження: слабкого
(поодинокі, слабке, середнє, сильне)

Вид розподілу пошкоджених дерев: груповий
(поодинокий, груповий, куртинний)


Обсяг ушкодженої деревини на 1 гектарі (окомірно) 15 куб. метрів, у тому числі сухостійної 14 куб. метрів

Ознаки погіршення стану лісових насаджень виявив:

майстер лісу		
(посада)	(підпис)	(ініціали та прізвище)
<u>05</u> <u>11</u> 2020 року		
лісничий		Остапчук Б.С.
(лісничий (помічник лісничого))	(підпис)	(ініціали та прізвище)
<u>06</u> <u>11</u> 2020 року		

Висновок інженера відділу (сектору) охорони і захисту лісу державного лісогосподарського (лісомисливського) підприємства або представника державного спеціалізованого лісозахисного підприємства щодо необхідності здійснення лісозахисних чи інших заходів з поліпшення санітарного стану лісів за результатами огляду санітарного стану лісової ділянки:

немає СРВ

інженер ОЗЛ		Присяжнюк С.В.
(посада)	(підпис)	(ініціали та прізвище)
<u>03</u> <u>11</u> 2020 року		

ПОВІДОМЛЕННЯ
про появу ознак погіршення санітарного стану лісових насаджень

Житомирська область

(Автономна Республіка Крим, область)

ДП «Баранівське ЛМГ»

(найменування власника лісів, постійного лісокористувача)

Лісництво Баранівське урочище _____
квартал № 52 виділ № 39 ділянка № _____ площа 42 гектарів

Таксаційна характеристика насадження

Склад листяне вік 120 років, бонітет 2, середній діаметр 44 сантиметрів, середня висота 28 метрів, повнота 0.7 тип лісу В.б.с., рельєф рівнинний, експозиція _____, ґрунт чорнозем підлісок _____

Лісопатологічна характеристика насадження

Вид пошкодження насадження (лісова пожежа, буревій, сніголам, обледеніння, відмирання та всихання дерев, захаращеність, об'їдання шкідниками хвої/листя, наявність гусені, масовий літ метеликів, опадання хвої/листя, відлущення кори на стовбурах та інші ознаки, не характерні для нормального стану дерев)

Виснаження кори на верхівках дерев
звільненої верхівкової корої

Ступінь пошкодження, ураження: _____
(поодинокі, слабке, середнє, сильне)

Вид розподілу пошкоджених дерев: _____
(поодинокий, груповий, куртинний)

Обсяг ушкодженої деревини на 1 гектарі (окомірно) 40 куб. метрів, у тому числі сухостійної 39 куб. метрів

Ознаки погіршення стану лісових насаджень виявив:

_____ майстер лісу _____ (посада)	_____ (підпис) _____ (ініціали та прізвище)
<u>05</u> <u>11</u> 2020 року	
_____ лісничий _____ (лісничий (помічник лісничого))	_____ (підпис) _____ (ініціали та прізвище)
<u>06</u> <u>11</u> 2020 року	

Висновок інженера відділу (сектору) охорони і захисту лісу державного лісгосподарського (лісомисливського) підприємства або представника державного спеціалізованого лісозахисного підприємства щодо необхідності здійснення лісозахисних чи інших заходів з поліпшення санітарного стану лісів за результатами огляду _____ санітарного стану лісової ділянки: _____

_____ інженер ОЗЛ _____ (посада)	_____ (підпис) _____ (ініціали та прізвище)
<u>08</u> <u>11</u> 2020 року	

ПОВІДОМЛЕННЯ
про появу ознак погіршення санітарного стану лісових насаджень

Житомирська область

(Автономна Республіка Крим, область)

ДП «Баранівське ЛМГ»

(найменування власника лісів, постійного лісокористувача)

Лісництво Баранівське урочище _____
квартал № 53 виділ № 14 ділянка № _____ площа 4,0 гектарів

Таксаційна характеристика насадження

Склад 100% береза вік 95 років, бонітет 1, середній діаметр 32 сантиметрів, середня висота 27 метрів, повнота 93 тип лісу Б, ДС, рельєф рівнинний, експозиція _____, ґрунт дерново-підзолистий підріст _____, підлісок _____

Лісопатологічна характеристика насадження

Вид пошкодження насадження (лісова пожежа, буревій, сніголам, обледеніння, відмирання та всихання дерев, захаращеність, об'їдання шкідниками хвої/листя, наявність гусені, масовий літ метеликів, опадання хвої/листя, відлущення кори на стовбурах та інші ознаки, не характерні для нормального стану дерев)

Висихання верхів'я дерев, відлущення кори

Ступінь пошкодження, ураження: _____
(поодинокі, слабке, середнє, сильне)

Вид розподілу пошкоджених дерев: _____
(поодинокий, груповий, куртинний)

Обсяг ушкодженої деревини на 1 гектарі (окомірно) 40 куб. метрів, у тому числі сухостійної 38 куб. метрів

Ознаки погіршення стану лісових насаджень виявив:

_____ майстер лісу
(посада)

04 11 2020 року

_____ лісничий
(лісничий (помічник лісничого))

05 11 2020 року

(підпис)

(ініціали та прізвище)

(підпис)

(ініціали та прізвище)

Висновок інженера відділу (сектору) охорони і захисту лісу державного лісгосподарського (лісомисливського) підприємства або представника державного спеціалізованого лісозахисного підприємства щодо необхідності здійснення лісозахисних чи інших заходів з поліпшення санітарного стану лісів за результатами огляду _____ санітарного _____ стану лісової _____ ділянки:

_____ інженер ОЗЛ
(посада)

09 11 2020 року

(підпис)

Присяжнюк С.В.

(ініціали та прізвище)

ПОВІДОМЛЕННЯ
про появу ознак погіршення санітарного стану лісових насаджень

Житомирська область

(Автономна Республіка Крим, область)

ДП «Баранівське ЛМГ»

(найменування власника лісів, постійного лісокористувача)

Лісництво Баранівське урочище _____
квартал № 53 виділ № 16 ділянка № _____ площа 98 гектарів

Таксаційна характеристика насадження

Склад дуб літ. вік 26 років, бонітет 1, середній діаметр 32 сантиметрів, середня висота 27 метрів, повнота 98, тип лісу С14С, рельєф рівнинний, експозиція _____, ґрунт дерново-підзолистий підріст _____, підлісок _____

Лісопатологічна характеристика насадження

Вид пошкодження насадження (лісова пожежа, буревій, сніголам, обледеніння, відмирання та всихання дерев, захаращеність, об'їдання шкідниками хвої/листя, наявність гусені, масовий літ метеликів, опадання хвої/листя, відлущення кори на стовбурах та інші ознаки, не характерні для нормального стану дерев)

Висихання дерев, осипання хвої, "верхівний горіж"

Ступінь пошкодження, ураження: середнє
(поодинокі, слабке, середнє, сильне)

Вид розподілу пошкоджених дерев: груповий
(поодинокі, груповий, куртинний)

Обсяг ушкодженої деревини на 1 гектарі (окомірно) 40 куб. метрів, у тому числі сухостійної 38 куб. метрів

Ознаки погіршення стану лісових насаджень виявив:

<u>майстер лісу</u> (посада)	<u>Василь</u> (підпис)	<u>Васильський Л.С.</u> (ініціали та прізвище)
<u>04</u> <u>11</u> 2020 року		
<u>лісничий</u> (лісничий (помічник лісничого))	<u>ал</u> (підпис)	<u>Остапчук Б.С.</u> (ініціали та прізвище)
<u>05</u> <u>11</u> 2020 року		

Висновок інженера відділу (сектору) охорони і захисту лісу державного лісгосподарського (лісомисливського) підприємства або представника державного спеціалізованого лісозахисного підприємства щодо необхідності здійснення лісозахисних чи інших заходів з поліпшення санітарного стану лісів за результатами огляду санітарного стану лісової ділянки:

пошкоджені СРВ

<u>інженер ОЗЛ</u> (посада)	<u>[підпис]</u> (підпис)	<u>Присяжнюк С.В.</u> (ініціали та прізвище)
<u>08</u> <u>11</u> 2020 року		

ПОВІДОМЛЕННЯ
про появу ознак погіршення санітарного стану лісових насаджень

Житомирська область

(Автономна Республіка Крим, область)

ДП «Баранівське ЛМГ»

(найменування власника лісів, постійного лісокористувача)

Лісництво Баранівське урочище _____
квартал № 58 виділ № 8 ділянка № _____ площа 18 гектарів

Таксаційна характеристика насадження

Склад 109, вік 61 років, бонітет 1, середній діаметр 24 сантиметрів, середня висота 21 метрів, повнота 98, тип лісу В, Д, С, рельєф рівнинний, експозиція _____, ґрунт чорнозем, підріст _____, підлісок _____

Лісопатологічна характеристика насадження

Вид пошкодження насадження (лісова пожежа, буревій, сніголам, обледеніння, відмирання та всихання дерев, захаращеність, об'їдання шкідниками хвої/листя, наявність гусені, масовий літ метеликів, опадання хвої/листя, відлущення кори на стовбурах та інші ознаки, не характерні для нормального стану дерев)

Виснаження кори на стовбурах
звільнення "корітків" кори

Ступінь пошкодження, ураження: _____
(поодинокі, слабке, середнє, сильне)

Вид розподілу пошкоджених дерев: _____
(поодинокий, груповий, куртинний)

Обсяг ушкодженої деревини на 1 гектарі (окомірно) 35 куб. метрів, у тому числі сухостійної 33 куб. метрів

Ознаки погіршення стану лісових насаджень виявив:

_____ майстер лісу _____ (посада)	_____ (підпис) _____ (ініціали та прізвище)
<u>03</u> <u>11</u> 2020 року	
_____ лісничий _____ (лісничий (помічник лісничого))	_____ Остапчук Б.С. _____ (підпис) (ініціали та прізвище)
<u>04</u> <u>11</u> 2020 року	

Висновок інженера відділу (сектору) охорони і захисту лісу державного лісогосподарського (лісомисливського) підприємства або представника державного спеціалізованого лісозахисного підприємства щодо необхідності здійснення лісозахисних чи інших заходів з поліпшення санітарного стану лісів за результатами огляду _____ санітарного стану лісової ділянки:

_____ інженер ОЗЛ _____ (посада)	_____ (підпис) _____ (ініціали та прізвище)
<u>06</u> <u>11</u> 2020 року	_____ Присяжнюк С.В. _____ (ініціали та прізвище)

ПОВІДОМЛЕННЯ
про появу ознак погіршення санітарного стану лісових насаджень

Житомирська область

(Автономна Республіка Крим, область)

ДП «Баранівське ЛМГ»

(найменування власника лісів, постійного лісокористувача)

Лісництво Баранівське урочище _____
квартал № 59 виділ № 13 ділянка № _____ площа 11 гектарів

Таксаційна характеристика насадження

Склад берізничний вік 91 років, бонітет 1, середній діаметр 36 сантиметрів, середня висота 26 метрів, повнота 95, тип лісу Б.4.С, рельєф рівнинний, експозиція _____, ґрунт дрібногумусовий, підріст _____, підлісок _____

Лісопатологічна характеристика насадження

Вид пошкодження насадження (лісова пожежа, буревій, сніголам, обледеніння, відмирання та всихання дерев, захаращеність, об'їдання шкідниками хвої/листя, наявність гусені, масовий літ метеликів, опадання хвої/листя, відлущення кори на стовбурах та інші ознаки, не характерні для нормального стану дерев)

визначення "буревійного корс" у вигляді "буревійного корс" у вигляді "буревійного корс"
Ступінь пошкодження, ураження: _____
(поодинокі, слабке, середнє, сильне)

Вид розподілу пошкоджених дерев: _____
(поодинокий, груповий, куртинний)

Обсяг ушкодженої деревини на 1 гектарі (окомірно) 30 куб. метрів, у тому числі сухостійної 28 куб. метрів

Ознаки погіршення стану лісових насаджень виявив:

майстер лісу	_____	_____
(посада)	(підпис)	(ініціали та прізвище)
<u>03</u> " " 2020 року		
лісничий	_____	_____
(лісничий (помічник лісничого))	(підпис)	(ініціали та прізвище)
<u>04</u> " " 2020 року		

Висновок інженера відділу (сектору) охорони і захисту лісу державного лісогосподарського (лісомисливського) підприємства або представника державного спеціалізованого лісозахисного підприємства щодо необхідності здійснення лісозахисних чи інших заходів з поліпшення санітарного стану лісів за результатами огляду _____ санітарного _____ стану лісової _____ ділянки:

інженер ОЗЛ	_____	_____
(посада)	(підпис)	(ініціали та прізвище)
<u>06</u> " " 2020 року		

ПОВІДОМЛЕННЯ
про появу ознак погіршення санітарного стану лісових насаджень

Житомирська область

(Автономна Республіка Крим, область)

ДП «Баранівське ЛМГ»

(найменування власника лісів, постійного лісокористувача)

Лісництво Баранівське урочище _____
квартал № 71 виділ № 6 ділянка № _____ площа 20 гектарів

Таксаційна характеристика насадження

Склад 34% Бук вік 80 років, бонітет 10, середній діаметр 32 сантиметрів, середня висота 28 метрів, повнота 95, тип лісу субконтинентальний, рельєф рівнинний, експозиція _____, ґрунт деревоземний, підріст _____, підлісок _____

Лісопатологічна характеристика насадження

Вид пошкодження насадження (лісова пожежа, буревій, сніголам, обледеніння, відмирання та всихання дерев, захаращеність, об'їдання шкідниками хвої/листя, наявність гусені, масовий літ метеликів, опадання хвої/листя, відлущення кори на стовбурах та інші ознаки, не характерні для нормального стану дерев) _____

Ступінь пошкодження, ураження: _____

(поодинокі, слабе, середнє, сильне)

Вид розподілу пошкоджених дерев: _____

(поодинокий, груповий, куртинний)

Обсяг ушкодженої деревини на 1 гектарі (окомірно) 35 куб. метрів, у тому числі сухостійної 28 куб. метрів

Ознаки погіршення стану лісових насаджень виявив:

майстер лісу

(посада)

4 02 2021 року

лісничий

(лісничий (помічник лісничого))

5 02 2021 року

(підпис)

(ініціали та прізвище)

Остапчук Б.С.

(ініціали та прізвище)

Висновок інженера відділу (сектору) охорони і захисту лісу державного лісогосподарського (лісомисливського) підприємства або представника державного спеціалізованого лісозахисного підприємства щодо необхідності здійснення лісозахисних чи інших заходів з поліпшення санітарного стану лісів за результатами огляду _____ санітарного _____ стану лісової _____ ділянки:

інженер ОЗЛ

(посада)

8 02 2021 року

(підпис)

Присяжнюк С.В.

(ініціали та прізвище)

ПОВІДОМЛЕННЯ
про появу ознак погіршення санітарного стану лісових насаджень

Житомирська область

(Автономна Республіка Крим, область)

ДП «Баранівське ЛМГ»

(найменування власника лісів, постійного лісокористувача)

Лісництво Баранівське урочище _____
квартал № 71 виділ № 12 ділянка № _____ площа 58 гектарів

Таксаційна характеристика насадження

Склад 194/1, вік 11 років, бонітет 13 середній діаметр 32 сантиметрів, середня висота 28 метрів, повнота 965 тип лісу С11С, рельєф рівнинний, експозиція _____, ґрунт дерновий з сіллю підріст _____, підлісок _____

Лісопатологічна характеристика насадження

Вид пошкодження насадження (лісова пожежа, буревій, сніголам, обледеніння, відмирання та всихання дерев, захаращеність, об'їдання шкідниками хвої/листя, наявність гусені, масовий літ метеликів, опадання хвої/листя, відлущення кори на стовбурах та інші ознаки, не характерні для нормального стану дерев)

Висихання дерев, пошкодження хвої/листя

Ступінь пошкодження, ураження: слабке
(поодинокі, слабке, середнє, сильне)

Вид розподілу пошкоджених дерев: груповий
(поодинокі, груповий, куртинний)

Обсяг ушкодженої деревини на 1 гектарі (окомірно) 20 куб. метрів, у тому числі сухостійної 17 куб. метрів

Ознаки погіршення стану лісових насаджень виявив:

<u>майстер лісу</u> (посада)	<u>[підпис]</u> (підпис)	<u>[підпис]</u> (ініціали та прізвище)
<u>4 02 2021 року</u>		
<u>лісничий</u> (лісничий (помічник лісничого))	<u>[підпис]</u> (підпис)	<u>Остапчук Б.С.</u> (ініціали та прізвище)
<u>5 02 2021 року</u>		

Висновок інженера відділу (сектору) охорони і захисту лісу державного лісогосподарського (лісомисливського) підприємства або представника державного спеціалізованого лісозахисного підприємства щодо необхідності здійснення лісозахисних чи інших заходів з поліпшення санітарного стану лісів за результатами огляду санітарного стану лісової ділянки:

ком. робоче СРВ

<u>інженер ОЗЛ</u> (посада)	<u>[підпис]</u> (підпис)	<u>Присяжнюк С.В.</u> (ініціали та прізвище)
<u>8 02 2021 року</u>		

ПОВІДОМЛЕННЯ
про появу ознак погіршення санітарного стану лісових насаджень

Житомирська область

(Автономна Республіка Крим, область)

ДП «Баранівське ЛМГ»

(найменування власника лісів, постійного лісокористувача)

Лісництво Баранівське урочище _____
квартал № 72 виділ № 1 ділянка № _____ площа 0,5 гектарів

Таксаційна характеристика насадження

Склад 10С₃ + 6н, вік 90 років, бонітет II, середній діаметр 32 сантиметрів, середня висота 25 метрів, повнота 0,8, тип лісу В₃В₃С, рельєф рівнинний, експозиція _____, ґрунт дерново-підзолистий, підріст _____, підлісок _____

Лісопатологічна характеристика насадження

Вид пошкодження насадження (лісова пожежа, буревій, сніголам, обледеніння, відмирання та всихання дерев, захаращеність, об'їдання шкідниками хвої/листя, наявність гусені, масовий літ метеликів, опадання хвої/листя, відлущення кори на стовбурах та інші ознаки, не характерні для нормального стану дерев)

Всихання дерев сосни звичайної, верхівковий короїд

Ступінь пошкодження, ураження: сильне
(поодинокі, слабкі, середні, сильні)

Вид розподілу пошкоджених дерев: груповий
(поодинокі, груповий, куртинний)

Обсяг ушкодженої деревини на 1 гектарі (окомірно) 45 куб. метрів, у тому числі сухостійної 38 куб. метрів

Ознаки погіршення стану лісових насаджень виявив:

майстер лісу	<u>ТБ</u>	<u>Турбіуцький Л.С.</u>
(посада)	(підпис)	(ініціали та прізвище)
<u>17 02</u> 2021 року		
лісничий	<u>БШ</u>	<u>Остапчук Б.С.</u>
(лісничий (помічник лісничого))	(підпис)	(ініціали та прізвище)
<u>19 02</u> 2021 року		

Висновок інженера відділу (сектору) охорони і захисту лісу державного лісогосподарського (лісомисливського) підприємства або представника державного спеціалізованого лісозахисного підприємства щодо необхідності здійснення лісозахисних чи інших заходів з поліпшення санітарного стану лісів за результатами огляду санітарного стану лісової ділянки:

потребує проведення СРВ

інженер ОЗЛ	<u>[підпис]</u>	<u>Присяжнюк С.В.</u>
(посада)	(підпис)	(ініціали та прізвище)
<u>26 02</u> 2021 року		

ПОВІДОМЛЕННЯ
про появу ознак погіршення санітарного стану лісових насаджень

Житомирська область

(Автономна Республіка Крим, область)

ДП «Баранівське ЛМГ»

(найменування власника лісів, постійного лісокористувача)

Лісництво Баранівське урочище _____
квартал № 58 виділ № 7 ділянка № _____ площа 14 гектарів

Таксаційна характеристика насадження

Склад Біла береза, вік 52 років, бонітет 19, середній діаметр 16 сантиметрів, середня висота 13 метрів, повнота 0,65 тип лісу С/БС, рельєф рівнинний, експозиція _____, ґрунт чорнозем, підріст _____, підлісок _____

Лісопатологічна характеристика насадження

Вид пошкодження насадження (лісова пожежа, буревій, сніголам, обледеніння, відмирання та всихання дерев, захаращеність, об'їдання шкідниками хвої/листя, наявність гусені, масовий літ метеликів, опадання хвої/листя, відлущення кори на стовбурах та інші ознаки, не характерні для нормального стану дерев)

Висхідний черв'як-попел
«Висхідний» черв'яковий короїд

Ступінь пошкодження, ураження: сильне
(поодинокі, слабке, середнє, сильне)

Вид розподілу пошкоджених дерев: груповий
(поодинокий, груповий, куртинний)

Обсяг ушкодженої деревини на 1 гектарі (окомірно) 40 куб. метрів, у тому числі сухостійної 21 куб. метрів

Ознаки погіршення стану лісових насаджень виявив:

майстер лісу	<u>[підпис]</u>	<u>Остапчук О.В.</u>
(посада)	(підпис)	(ініціали та прізвище)
<u>26</u> <u>11</u> 2020 року		
лісничий	<u>[підпис]</u>	<u>Остапчук Б.С.</u>
(лісничий (помічник лісничого))	(підпис)	(ініціали та прізвище)
<u>24</u> <u>11</u> 2020 року		

Висновок інженера відділу (сектору) охорони і захисту лісу державного лісгосподарського (лісомисливського) підприємства або представника державного спеціалізованого лісозахисного підприємства щодо необхідності здійснення лісозахисних чи інших заходів з поліпшення санітарного стану лісів за результатами огляду санітарного стану лісової ділянки:

інженер ОЗЛ	<u>[підпис]</u>	<u>Присяжнюк С.В.</u>
(посада)	(підпис)	(ініціали та прізвище)
<u>30</u> <u>11</u> 2020 року		

ПОВІДОМЛЕННЯ
про появу ознак погіршення санітарного стану лісових насаджень

Житомирська область

(Автономна Республіка Крим, область)

ДП «Баранівське ЛМГ»

(найменування власника лісів, постійного лісокористувача)

Лісництво Баранівське урочище _____
квартал № 28 виділ № 8 ділянка № _____ площа 4,2 гектарів

Таксаційна характеристика насадження

Склад 46% дуб вік 52 років, бонітет 15, середній діаметр 25 сантиметрів, середня висота 24 метрів, повнота 98, тип лісу СЛД, рельєф рівнинний, експозиція _____, ґрунт дрібно-піщаний, підріст _____, підлісок _____

Лісопатологічна характеристика насадження

Вид пошкодження насадження (лісова пожежа, буревій, сніголам, обледеніння, відмирання та всихання дерев, захаращеність, об'їдання шкідниками хвої/листя, наявність гусені, масовий літ метеликів, опадання хвої/листя, відлущення кори на стовбурах та інші ознаки, не характерні для нормального стану дерев)

Висихання хвої сосни
захаращеність буривеликої корої

Ступінь пошкодження, ураження: _____
(поодинокі, слабке, середнє, сильне)

Вид розподілу пошкоджених дерев: _____
(поодинокий, груповий, куртинний)

Обсяг ушкодженої деревини на 1 гектарі (окомірно) 30 куб. метрів, у тому числі сухостійної 28 куб. метрів

Ознаки погіршення стану лісових насаджень виявив:

_____	_____	_____
майстер лісу	(підпис)	(ініціали та прізвище)
(посада)		
<u>26</u> <u>11</u> 2020 року		
_____	_____	_____
лісничий	(підпис)	Остапчук Б.С.
(лісничий (помічник лісничого))		(ініціали та прізвище)
<u>24</u> <u>11</u> 2020 року		

Висновок інженера відділу (сектору) охорони і захисту лісу державного лісгосподарського (лісомисливського) підприємства або представника державного спеціалізованого лісозахисного підприємства щодо необхідності здійснення лісозахисних чи інших заходів з поліпшення санітарного стану лісів за результатами огляду _____ санітарного _____ стану лісової _____ ділянки:

_____	_____	_____
інженер ОЗЛ	(підпис)	Присяжнюк С.В.
(посада)		(ініціали та прізвище)
<u>30</u> <u>11</u> 2020 року		

ПОВІДОМЛЕННЯ
про появу ознак погіршення санітарного стану лісових насаджень

Житомирська область

(Автономна Республіка Крим, область)

ДП «Баранівське ЛМГ»

(найменування власника лісів, постійного лісокористувача)

Лісництво Баранівське урочище _____
квартал № 18 виділ № 18.2 ділянка № _____ площа 60 гектарів

Таксаційна характеристика насадження

Склад Біла береза вік 57 років, бонітет 10, середній діаметр 28 сантиметрів, середня висота 26 метрів, повнота 0.6 тип лісу Б.Д.С., рельєф рівнинний, експозиція _____, ґрунт чорнозем підріст _____, підлісок _____

Лісопатологічна характеристика насадження

Вид пошкодження насадження (лісова пожежа, буревій, сніголам, обледеніння, відмирання та всихання дерев, захаращеність, об'їдання шкідниками хвої/листя, наявність гусені, масовий літ метеликів, опадання хвої/листя, відлущення кори на стовбурах та інші ознаки, не характерні для нормального стану дерев)

Висихання дерев осерди
розширення гілляк

Ступінь пошкодження, ураження: слабке
(поодинокі, слабе, середнє, сильне)

Вид розподілу пошкоджених дерев: поодинокий
(поодинокий, груповий, куртинний)

Обсяг ушкодженої деревини на 1 гектарі (окомірно) 35 куб. метрів, у тому числі сухостійної 34 куб. метрів

Ознаки погіршення стану лісових насаджень виявив:

майстер лісу	<u>[підпис]</u>	<u>[підпис]</u>
(посада)	(підпис)	(ініціали та прізвище)
<u>25</u> <u>11</u> 2020 року		
лісничий	<u>[підпис]</u>	<u>Остапчук Б.С.</u>
(лісничий (помічник лісничого))	(підпис)	(ініціали та прізвище)
<u>26</u> <u>11</u> 2020 року		

Висновок інженера відділу (сектору) охорони і захисту лісу державного лісогосподарського (лісомисливського) підприємства або представника державного спеціалізованого лісозахисного підприємства щодо необхідності здійснення лісозахисних чи інших заходів з поліпшення санітарного стану лісів за результатами огляду санітарного стану лісової ділянки:

інженер ОЗЛ	<u>[підпис]</u>	<u>Присяжнюк С.В.</u>
(посада)	(підпис)	(ініціали та прізвище)
<u>30</u> <u>11</u> 2020 року		

ПОВІДОМЛЕННЯ
про появу ознак погіршення санітарного стану лісових насаджень

Житомирська область

(Автономна Республіка Крим, область)

ДП «Баранівське ЛМГ»

(найменування власника лісів, постійного лісокористувача)

Лісництво Баранівське урочище _____
квартал № 98 виділ № 25 ділянка № _____ площа 15 гектарів

Таксаційна характеристика насадження

Склад 94% ТшФк вік 58 років, бонітет 14 середній діаметр 28 сантиметрів, середня висота 25 метрів, повнота 575, тип лісу б.б.с., рельєф рівнинний, експозиція _____, ґрунт середньозмішаний, підріст _____, підлісок _____

Лісопатологічна характеристика насадження

Вид пошкодження насадження (лісова пожежа, буревій, сніголам, обледеніння, відмирання та всихання дерев, захаращеність, об'їдання шкідниками хвої/листя, наявність гусені, масовий літ метеликів, опадання хвої/листя, відлущення кори на стовбурах та інші ознаки, не характерні для нормального стану дерев)

Високі дерева з ознаками висихання, поранення кори, об'їдання хвої

Ступінь пошкодження, ураження: слабке
(поодинокі, слабке, середнє, сильне)

Вид розподілу пошкоджених дерев: поодинокий
(поодинокий, груповий, куртинний)

Обсяг ушкодженої деревини на 1 гектарі (окомірно) 35 куб. метрів, у тому числі сухостійної 31 куб. метрів

Ознаки погіршення стану лісових насаджень виявив:

майстер лісу	<u>[підпис]</u>	<u>Остапчук О.В.</u>
(посада)	(підпис)	(ініціали та прізвище)
<u>25</u> <u>11</u> 2020 року	<u>[підпис]</u>	<u>Остапчук Б.С.</u>
лісничий	(підпис)	(ініціали та прізвище)
(лісничий (помічник лісничого))		

26 11 2020 року

Висновок інженера відділу (сектору) охорони і захисту лісу державного лісогосподарського (лісомисливського) підприємства або представника державного спеціалізованого лісозахисного підприємства щодо необхідності здійснення лісозахисних чи інших заходів з поліпшення санітарного стану лісів за результатами огляду санітарного стану лісової ділянки:

інженер ОЗЛ	<u>[підпис]</u>	<u>Присяжнюк С.В.</u>
(посада)	(підпис)	(ініціали та прізвище)

30 11 2020 року

ПОВІДОМЛЕННЯ
про появу ознак погіршення санітарного стану лісових насаджень

Житомирська область

(Автономна Республіка Крим, область)

ДП «Баранівське ЛМГ»

(найменування власника лісів, постійного лісокористувача)

Лісництво Баранівське урочище _____
квартал № 58 виділ № 34 ділянка № _____ площа 1.5 гектарів

Таксаційна характеристика насадження

Склад листя вік 58 років, бонітет 10, середній діаметр 10 сантиметрів, середня висота 24 метрів, повнота 0.1, тип лісу Б.Л.С., рельєф рівнинний, експозиція _____, ґрунт підзолистий, підріст _____, підлісок _____

Лісопатологічна характеристика насадження

Вид пошкодження насадження (лісова пожежа, буревій, сніголам, обледеніння, відмирання та всихання дерев, захаращеність, об'їдання шкідниками хвої/листя, наявність гусені, масовий літ метеликів, опадання хвої/листя, відлущення кори на стовбурах та інші ознаки, не характерні для нормального стану дерев)

всихання дерев маси
дисайні втрата субсти
Ступінь пошкодження, ураження: слабке
(поодинокі, слабке, середнє, сильне)

Вид розподілу пошкоджених дерев: поодинокий
(поодинокий, груповий, куртинний)

Обсяг ушкодженої деревини на 1 гектарі (окомірно) 35 куб. метрів, у тому числі сухостійної 34 куб. метрів

Ознаки погіршення стану лісових насаджень виявив:

майстер лісу	<u>[підпис]</u>	<u>Вішов О.В.</u>
(посада)	(підпис)	(ініціали та прізвище)
<u>25</u> <u>11</u> 2020 року		
лісничий	<u>[підпис]</u>	<u>Остапчук Б.С.</u>
(лісничий (помічник лісничого))	(підпис)	(ініціали та прізвище)
<u>26</u> <u>11</u> 2020 року		

Висновок інженера відділу (сектору) охорони і захисту лісу державного лісогосподарського (лісомисливського) підприємства або представника державного спеціалізованого лісозахисного підприємства щодо необхідності здійснення лісозахисних чи інших заходів з поліпшення санітарного стану лісів за результатами огляду санітарного стану лісової ділянки:

немає СРВ
інженер ОЗЛ [підпис] Присяжнюк С.В.
(посада) (підпис) (ініціали та прізвище)
30 11 2020 року

ПОВІДОМЛЕННЯ
про появу ознак погіршення санітарного стану лісових насаджень

Житомирська область

(Автономна Республіка Крим, область)

ДП «Баранівське ЛМГ»

(найменування власника лісів, постійного лісокористувача)

Лісництво Баранівське урочище _____
квартал № 79 виділ № 24 ділянка № _____ площа 2.4 гектарів

Таксаційна характеристика насадження

Склад 105-тиклік вік 59 років, бонітет 10, середній діаметр 28 сантиметрів, середня висота 25 метрів, повнота 93, тип лісу БІЛС, рельєф рівнинний, експозиція _____, ґрунт чорнозем, підріст _____, підлісок _____

Лісопатологічна характеристика насадження

Вид пошкодження насадження (лісова пожежа, буревій, сніголам, обледеніння, відмирання та всихання дерев, захаращеність, об'їдання шкідниками хвої/листя, наявність гусені, масовий літ метеликів, опадання хвої/листя, відлущення кори на стовбурах та інші ознаки, не характерні для нормального стану дерев)

Висхідний асиметричний
Білий вільховий короїд

Ступінь пошкодження, ураження: _____
(поодинокі, слабке, середнє, сильне)

Вид розподілу пошкоджених дерев: _____
(поодинокий, груповий, куртинний)

Обсяг ушкодженої деревини на 1 гектарі (окомірно) 35 куб. метрів, у тому числі сухостійної 30 куб. метрів

Ознаки погіршення стану лісових насаджень виявив:

майстер лісу	_____	_____
(посада)	(підпис)	(ініціали та прізвище)
<u>25</u> <u>11</u> 2020 року		
лісничий	_____	_____
(лісничий (помічник лісничого))	(підпис)	(ініціали та прізвище)
<u>26</u> <u>11</u> 2020 року		

Висновок інженера відділу (сектору) охорони і захисту лісу державного лісогосподарського (лісомисливського) підприємства або представника державного спеціалізованого лісозахисного підприємства щодо необхідності здійснення лісозахисних чи інших заходів з поліпшення санітарного стану лісів за результатами огляду _____ санітарного стану лісової ділянки:

інженер ОЗЛ	_____	_____
(посада)	(підпис)	(ініціали та прізвище)
<u>30</u> <u>11</u> 2020 року		

ПОВІДОМЛЕННЯ
про появу ознак погіршення санітарного стану лісових насаджень

Житомирська область

(Автономна Республіка Крим, область)

ДП «Баранівське ЛМГ»

(найменування власника лісів, постійного лісокористувача)

Лісництво Баранівське урочище _____
квартал № 84 виділ № 16 ділянка № _____ площа 96 гектарів

Таксаційна характеристика насадження

Склад 1041Б вік 86 років, бонітет 1, середній діаметр 34 сантиметрів, середня висота 83 метрів, повнота 96 тип лісу 914С, рельєф рівнинний, експозиція _____, ґрунт дерново-підзолисто-лісовий підлісок _____

Лісопатологічна характеристика насадження

Вид пошкодження насадження (лісова пожежа, буревій, сніголам, обледеніння, відмирання та всихання дерев, захаращеність, об'їдання шкідниками хвої/листя, наявність гусені, масовий літ метеликів, опадання хвої/листя, відлущення кори на стовбурах та інші ознаки, не характерні для нормального стану дерев)

Висхідна гниль стовбів дерев
«Фіаловий» вербовий шовкопряд

Ступінь пошкодження, ураження: сильне
(поодинокі, слабке, середнє, сильне)

Вид розподілу пошкоджених дерев: груповий
(поодинокі, груповий, куртинний)

Обсяг ушкодженої деревини на 1 гектарі (окомірно) 40 куб. метрів, у тому числі сухостійної 35 куб. метрів

Ознаки погіршення стану лісових насаджень виявив:

майстер лісу	<u>[підпис]</u>	<u>[підпис]</u>
(посада)	(підпис)	(ініціали та прізвище)
<u>24</u> <u>11</u> 2020 року		
лісничий	<u>[підпис]</u>	<u>Осталчук Б.С.</u>
(лісничий (помічник лісничого))	(підпис)	(ініціали та прізвище)
<u>25</u> <u>11</u> 2020 року		

Висновок інженера відділу (сектору) охорони і захисту лісу державного лісогосподарського (лісомисливського) підприємства або представника державного спеціалізованого лісозахисного підприємства щодо необхідності здійснення лісозахисних чи інших заходів з поліпшення санітарного стану лісів за результатами огляду санітарного стану лісової ділянки:

немає СРВ

інженер ОЗЛ	<u>[підпис]</u>	<u>Присяжнюк С.В.</u>
(посада)	(підпис)	(ініціали та прізвище)
<u>27</u> <u>11</u> 2020 року		

ПОВІДОМЛЕННЯ
про появу ознак погіршення санітарного стану лісових насаджень

Житомирська область

(Автономна Республіка Крим, область)

ДП «Баранівське ЛМГ»

(найменування власника лісів, постійного лісокористувача)

Лісництво Баранівське урочище _____
квартал № 16 виділ № 41 ділянка № _____ площа 1.2 гектарів

Таксаційна характеристика насадження

Склад Бук вік 60 років, бонітет 14 середній діаметр 26 сантиметрів, середня висота 25 метрів, повнота 0.8 тип лісу С. 14С рельєф рівнинний, експозиція _____, ґрунт деревинний підріст _____, підлісок _____

Лісопатологічна характеристика насадження

Вид пошкодження насадження (лісова пожежа, буревій, сніголам, обледеніння, відмирання та всихання дерев, захаращеність, об'їдання шкідниками хвої/листя, наявність гусені, масовий літ метеликів, опадання хвої/листя, відлущення кори на стовбурах та інші ознаки, не характерні для нормального стану дерев)

Висихання дерев осередками
звичайної бурі-всхвату осередками

Ступінь пошкодження, ураження: _____

(поодинокі, слабе, середнє, сильне)

Вид розподілу пошкоджених дерев: _____

(поодинокий, груповий, куртинний)

Обсяг ушкодженої деревини на 1 гектарі (окомірно) 25 куб. метрів, у тому числі сухостійної 24 куб. метрів

Ознаки погіршення стану лісових насаджень виявив:

майстер лісу

(посада)

23 11 2020 року

лісничий

(лісничий (помічник лісничого))

24 11 2020 року

(підпис)

(ініціали та прізвище)

(підпис)

(ініціали та прізвище)

Висновок інженера відділу (сектору) охорони і захисту лісу державного лісогосподарського (лісомисливського) підприємства або представника державного спеціалізованого лісозахисного підприємства щодо необхідності здійснення лісозахисних чи інших заходів з поліпшення санітарного стану лісів за результатами огляду санітарного стану лісової ділянки:

інженер ОЗЛ

(посада)

26 11 2020 року

(підпис)

Присяжнюк С.В.

(ініціали та прізвище)

ПОВІДОМЛЕННЯ
про появу ознак погіршення санітарного стану лісових насаджень

Житомирська область

(Автономна Республіка Крим, область)

ДП «Баранівське ЛМГ»

(найменування власника лісів, постійного лісокористувача)

Лісництво Баранівське урочище _____
квартал № 17 виділ № 11 ділянка № _____ площа 9,6 гектарів

Таксаційна характеристика насадження

Склад 104, вік 71 років, бонітет 1 середній діаметр 30 сантиметрів, середня висота 25 метрів, повнота 975 тип лісу Б24С, рельєф рівнинний, експозиція _____, ґрунт дерново-підзолистий підріст _____, підлісок _____

Лісопатологічна характеристика насадження

Вид пошкодження насадження (лісова пожежа, буревій, сніголам, обледеніння, відмирання та всихання дерев, захаращеність, об'їдання шкідниками хвої/листя, наявність гусені, масовий літ метеликів, опадання хвої/листя, відлущення кори на стовбурах та інші ознаки, не характерні для нормального стану дерев)

Висихання хвої хвойних дерев
зникнення "берки" в хвойній поріді

Ступінь пошкодження, ураження: _____
(поодинокі, слабке, середнє, сильне)

Вид розподілу пошкоджених дерев: _____
(поодинокий, груповий, куртинний)

Обсяг ушкодженої деревини на 1 гектарі (окомірно) 35 куб. метрів, у тому числі сухостійної 30 куб. метрів

Ознаки погіршення стану лісових насаджень виявив:

_____	_____	_____
майстер лісу	(підпис)	(ініціали та прізвище)
(посада)		
<u>18</u> <u>11</u> 2020 року		
_____	_____	_____
лісничий	(підпис)	Остапчук Б.С.
(лісничий (помічник лісничого))		(ініціали та прізвище)
<u>20</u> <u>11</u> 2020 року		

Висновок інженера відділу (сектору) охорони і захисту лісу державного лісогосподарського (лісомисливського) підприємства або представника державного спеціалізованого лісозахисного підприємства щодо необхідності здійснення лісозахисних чи інших заходів з поліпшення санітарного стану лісів за результатами огляду санітарного стану лісової ділянки:

пошкоджене СРВ

_____	_____	_____
інженер ОЗЛ	(підпис)	Присяжнюк С.В.
(посада)		(ініціали та прізвище)
<u>23</u> <u>11</u> 2020 року		

ПОВІДОМЛЕННЯ
про появу ознак погіршення санітарного стану лісових насаджень

Житомирська область

(Автономна Республіка Крим, область)

ДП «Баранівське ЛМГ»

(найменування власника лісів, постійного лісокористувача)

Лісництво Баранівське урочище _____
квартал № 102 виділ № 4.2 ділянка № _____ площа 10,3 гектарів

Таксаційна характеристика насадження

Склад листяне, вік 56 років, бонітет 2, середній діаметр 22 сантиметрів, середня висота 18 метрів, повнота 0,5, тип лісу СІІІ, рельєф рівнинний, експозиція _____, ґрунт чорнозем, підріст _____, підлісок _____

Лісопатологічна характеристика насадження

Вид пошкодження насадження (лісова пожежа, буревій, сніголам, обледеніння, відмирання та всихання дерев, захаращеність, об'їдання шкідниками хвої/листя, наявність гусені, масовий літ метеликів, опадання хвої/листя, відлущення кори на стовбурах та інші ознаки, не характерні для нормального стану дерев)

Висихання дерев згнили

хвоя нічого не ф

Ступінь пошкодження, ураження: _____
(поодинокі, слабе, середнє, сильне)

Вид розподілу пошкоджених дерев: _____
(поодинокий, груповий, куртинний)

Обсяг ушкодженої деревини на 1 гектарі (окомірно) 20 куб. метрів, у тому числі сухостійної 17 куб. метрів

Ознаки погіршення стану лісових насаджень виявив:

майстер лісу	<u>[підпис]</u>	<u>Т.В. Савченко Т.В.</u>
(посада)	(підпис)	(ініціали та прізвище)
<u>16</u> <u>11</u> 2020 року		
лісничий	<u>[підпис]</u>	<u>Остапчук Б.С.</u>
(лісничий (помічник лісничого))	(підпис)	(ініціали та прізвище)
<u>17</u> <u>11</u> 2020 року		

Висновок інженера відділу (сектору) охорони і захисту лісу державного лісогосподарського (лісомисливського) підприємства або представника державного спеціалізованого лісозахисного підприємства щодо необхідності здійснення лісозахисних чи інших заходів з поліпшення санітарного стану лісів за результатами огляду санітарного стану лісової ділянки:

інженер ОЗЛ	<u>[підпис]</u>	<u>Присяжнюк С.В.</u>
(посада)	(підпис)	(ініціали та прізвище)
<u>18</u> <u>11</u> 2020 року		

ПОВІДОМЛЕННЯ
про появу ознак погіршення санітарного стану лісових насаджень

Житомирська область

(Автономна Республіка Крим, область)

ДП «Баранівське ЛМГ»

(найменування власника лісів, постійного лісокористувача)

Лісництво Баранівське урочище _____
квартал № 112 виділ № 11 ділянка № _____ площа 0,8 гектарів

Таксаційна характеристика насадження

Склад 28,3 Ялс, вік 66 років, бонітет II, середній діаметр 29 сантиметрів, середня висота 20 метрів, повнота 0,6, тип лісу С2ГД, рельєф рівнинний, експозиція _____, ґрунт дерново-підзолистий, підріст _____, підлісок _____

Лісопатологічна характеристика насадження

Вид пошкодження насадження (лісова пожежа, буревій, сніголам, обледеніння, відмирання та всихання дерев, захаращеність, об'їдання шкідниками хвої/листя, наявність гусені, масовий літ метеликів, опадання хвої/листя, відлущення кори на стовбурах та інші ознаки, не характерні для нормального стану дерев)

всихання дерев
Ялики європейської короїд типограф

Ступінь пошкодження, ураження: _____
(поодинокі, слабке, середнє, сильне)

Вид розподілу пошкоджених дерев: _____
(поодинокий, груповий, куртинний)

Обсяг ушкодженої деревини на 1 гектарі (окомірно) 26 куб. метрів, у тому числі сухостійної 17 куб. метрів

Ознаки погіршення стану лісових насаджень виявив:

майстер лісу _____
(посада) _____ (підпис) _____
(ініціали та прізвище) Бабаценка Б. А.

03 12 2020 року
лісничий _____
(лісничий (помічник лісничого)) _____ (підпис) _____
(ініціали та прізвище) Остапчук Б. С.

07 12 2020 року

Висновок інженера відділу (сектору) охорони і захисту лісу державного лісогосподарського (лісомисливського) підприємства або представника державного спеціалізованого лісозахисного підприємства щодо необхідності здійснення лісозахисних чи інших заходів з поліпшення санітарного стану лісів за результатами огляду _____ санітарного _____ стану лісової _____ ділянки:

потребує проведення СРВ
інженер ОЗЛ _____
(посада) _____ (підпис) _____
(ініціали та прізвище) Присяжнюк С. В.

08 12 2020 року

ПОВІДОМЛЕННЯ
про появу ознак погіршення санітарного стану лісових насаджень

Житомирська область

(Автономна Республіка Крим, область)

ДП «Баранівське ЛМГ»

(найменування власника лісів, постійного лісокористувача)

Лісництво Баранівське урочище _____
квартал № 120 виділ № 10 ділянка № _____ площа 58 гектарів

Таксаційна характеристика насадження

Склад ялівець, вік 54 років, бонітет 5, середній діаметр 28 сантиметрів, середня висота 25 метрів, повнота 0.55 тип лісу СІМС, рельєф рівнинний, експозиція _____, ґрунт дрібно-середньогрунтовий, підріст _____, підлісок _____

Лісопатологічна характеристика насадження

Вид пошкодження насадження (лісова пожежа, буревій, сніголам, обледеніння, відмирання та всихання дерев, захаращеність, об'їдання шкідниками хвої/листя, наявність гусені, масовий літ метеликів, опадання хвої/листя, відлущення кори на стовбурах та інші ознаки, не характерні для нормального стану дерев)

Висхідне дубове ожеледище, рясний ожеледище
Ступінь пошкодження, ураження: _____
(поодинокі, слабке, середнє, сильне)

Вид розподілу пошкоджених дерев: _____
(поодинокий, груповий, куртинний)

Обсяг ушкодженої деревини на 1 гектарі (окомірно) 30 куб. метрів, у тому числі сухостійної 28 куб. метрів

Ознаки погіршення стану лісових насаджень виявив:

_____ майстер лісу	_____	_____
(посада)	(підпис)	(ініціали та прізвище)
<u>11</u> <u>11</u> 2020 року		
_____ лісничий	_____	_____
(лісничий (помічник лісничого))	(підпис)	(ініціали та прізвище)
<u>12</u> <u>11</u> 2020 року		

Висновок інженера відділу (сектору) охорони і захисту лісу державного лісогосподарського (лісомисливського) підприємства або представника державного спеціалізованого лісозахисного підприємства щодо необхідності здійснення лісозахисних чи інших заходів з поліпшення санітарного стану лісів за результатами огляду санітарного стану лісової ділянки:

_____ інженер ОЗЛ	_____	_____
(посада)	(підпис)	(ініціали та прізвище)
<u>16</u> <u>11</u> 2020 року		

ПОВІДОМЛЕННЯ
про появу ознак погіршення санітарного стану лісових насаджень

Житомирська область

(Автономна Республіка Крим, область)

ДП «Баранівське ЛМГ»

(найменування власника лісів, постійного лісокористувача)

Лісництво Баранівське урочище _____
квартал № 121 виділ № 13 ділянка № _____ площа 38 гектарів

Таксаційна характеристика насадження

Склад Бук 84, Дуб вік 50 років, бонітет IV, середній діаметр 22 сантиметрів, середня висота 21 метрів, повнота 97, тип лісу С.П.С., рельєф рівнинний, експозиція _____, ґрунт дрібнозернистий, підріст _____, підлісок _____

Лісопатологічна характеристика насадження

Вид пошкодження насадження (лісова пожежа, буревій, сніголам, обледеніння, відмирання та всихання дерев, захаращеність, об'їдання шкідниками хвої/листя, наявність гусені, масовий літ метеликів, опадання хвої/листя, відлущення кори на стовбурах та інші ознаки, не характерні для нормального стану дерев)

Високі дерева пошкоджені буревієм
у великій кількості

Ступінь пошкодження, ураження: _____
(поодинокі, слабке, середнє, сильне)

Вид розподілу пошкоджених дерев: _____
(поодинокий, груповий, куртинний)

Обсяг ушкодженої деревини на 1 гектарі (окомірно) 20 куб. метрів, у тому числі сухостійної 17 куб. метрів

Ознаки погіршення стану лісових насаджень виявив:

_____ майстер лісу _____ (посада)	_____ (підпис) _____ (ініціали та прізвище)
<u>11</u> <u>11</u> 2020 року	
_____ лісничий _____ (лісничий (помічник лісничого))	_____ Остапчук Б.С. _____ (ініціали та прізвище)
<u>12</u> <u>11</u> 2020 року	

Висновок інженера відділу (сектору) охорони і захисту лісу державного лісгосподарського (лісомисливського) підприємства або представника державного спеціалізованого лісозахисного підприємства щодо необхідності здійснення лісозахисних чи інших заходів з поліпшення санітарного стану лісів за результатами огляду _____ санітарного _____ стану лісової _____ ділянки:

_____ інженер ОЗЛ _____ (посада)	_____ (підпис) _____ (ініціали та прізвище)
<u>16</u> <u>11</u> 2020 року	_____ Присяжнюк С.В. _____ (ініціали та прізвище)

ПОВІДОМЛЕННЯ
про появу ознак погіршення санітарного стану лісових насаджень

Житомирська область

(Автономна Республіка Крим, область)

ДП «Баранівське ЛМГ»

(найменування власника лісів, постійного лісокористувача)

Лісництво Баранівське урочище _____
квартал № 111 виділ № 19.1 ділянка № _____ площа 60 гектарів

Таксаційна характеристика насадження

Склад 44/56, вік 58 років, бонітет 10, середній діаметр 28 сантиметрів, середня висота 16 метрів, повнота 0.65, тип лісу СІБС, рельєф рівнинний, експозиція _____, ґрунт чорнозем, підріст _____, підлісок _____

Лісопатологічна характеристика насадження

Вид пошкодження насадження (лісова пожежа, буревій, сніголам, обледеніння, відмирання та всихання дерев, захаращеність, об'їдання шкідниками хвої/листя, наявність гусені, масовий літ метеликів, опадання хвої/листя, відлущення кори на стовбурах та інші ознаки, не характерні для нормального стану дерев)

Висихання дерев, захаращеність

Ступінь пошкодження, ураження: слабке
(поодинокі; слабе, середне, сильне)

Вид розподілу пошкоджених дерев: поодинокі
(поодинокі, груповий, куртинний)

Обсяг ушкодженої деревини на 1 гектарі (окомірно) 35 куб. метрів, у тому числі сухостійної 33 куб. метрів

Ознаки погіршення стану лісових насаджень виявив:

_____ майстер лісу _____ (посада)	_____ (підпис) _____ (ініціали та прізвище)
<u>10</u> <u>11</u> 2020 року	
_____ лісничий _____ (лісничий (помічник лісничого))	_____ (підпис) _____ (ініціали та прізвище)
<u>11</u> <u>11</u> 2020 року	

Висновок інженера відділу (сектору) охорони і захисту лісу державного лісогосподарського (лісомисливського) підприємства або представника державного спеціалізованого лісозахисного підприємства щодо необхідності здійснення лісозахисних чи інших заходів з поліпшення санітарного стану лісів за результатами огляду _____ санітарного _____ стану лісової _____ ділянки:

_____ інженер ОЗЛ _____ (посада)	_____ (підпис) _____ (ініціали та прізвище)
<u>13</u> <u>11</u> 2020 року	

ПОВІДОМЛЕННЯ
про появу ознак погіршення санітарного стану лісових насаджень

Житомирська область

(Автономна Республіка Крим, область)

ДП «Баранівське ЛМГ»

(найменування власника лісів, постійного лісокористувача)

Лісництво Баранівське урочище _____
квартал № 143 виділ № 16 ділянка № _____ площа 2.0 гектарів

Таксаційна характеристика насадження

Склад беріз. вік 96 років, бонітет 1, середній діаметр 36 сантиметрів, середня висота 24 метрів, повнота 96, тип лісу СІБС, рельєф рівнинний, експозиція _____, ґрунт дерново-підзолистий підріст _____, підлісок _____

Лісопатологічна характеристика насадження

Вид пошкодження насадження (лісова пожежа, буревій, сніголам, обледеніння, відмирання та всихання дерев, захаращеність, об'їдання шкідниками хвої/листя, наявність гусені, масовий літ метеликів, опадання хвої/листя, відлущення кори на стовбурах та інші ознаки, не характерні для нормального стану дерев)

Висихання хвої, частіше в осередках
розкладання хвої
Ступінь пошкодження, ураження: Сильне
(поодинокі, слабке, середнє, сильне)

Вид розподілу пошкоджених дерев: скуповий
(поодинокий, груповий, куртинний)

Обсяг ушкодженої деревини на 1 гектарі (окомірно) 65 куб. метрів, у тому числі сухостійної 33 куб. метрів

Ознаки погіршення стану лісових насаджень виявив:

_____ майстер лісу _____ (посада) _____ (підпис) _____ (ініціали та прізвище)
<u>10</u> <u>11</u> 2020 року
_____ лісничий _____ (лісничий (помічник лісничого)) _____ (підпис) _____ (ініціали та прізвище)
<u>11</u> <u>11</u> 2020 року

Висновок інженера відділу (сектору) охорони і захисту лісу державного лісогосподарського (лісомисливського) підприємства або представника державного спеціалізованого лісозахисного підприємства щодо необхідності здійснення лісозахисних чи інших заходів з поліпшення санітарного стану лісів за результатами огляду _____ санітарного _____ стану лісової _____ ділянки:

_____ інженер ОЗЛ _____ (посада) _____ (підпис) _____ (ініціали та прізвище)
<u>13</u> <u>11</u> 2020 року

ПОВІДОМЛЕННЯ
про появу ознак погіршення санітарного стану лісових насаджень

Житомирська область

(Автономна Республіка Крим, область)

ДП «Баранівське ЛМГ»

(найменування власника лісів, постійного лісокористувача)

Лісництво Биківське урочище _____
квартал № 1 виділ № 19 ділянка № _____ площа 3,3 гектарів

Таксаційна характеристика насадження

Склад 8С 12Б 15Л, вік 65 років, бонітет 1, середній діаметр 26 сантиметрів, середня висота 24 метрів, повнота 0,45, тип лісу ВзДС, рельєф рівнинний, експозиція _____, ґрунт _____, підріст _____, підлісок _____

Лісопатологічна характеристика насадження

Вид пошкодження насадження (лісова пожежа, буревій, сніголам, обледеніння, відмирання та всихання дерев, захаращеність, об'їдання шкідниками хвої/листя, наявність гусені, масовий літ метеликів, опадання хвої/листя, відлущення кори на стовбурах та інші ознаки, не характерні для нормального стану дерев)

всихання дерев (верхівковий херой)

Ступінь пошкодження, ураження: середнє
(поодинокі, слабке, середнє, сильне)

Вид розподілу пошкоджених дерев: груповий
(поодинокий, груповий, куртинний)

Обсяг ушкодженої деревини на 1 гектарі (окомірно) 35 куб. метрів, у тому числі сухостійної 20 куб. метрів

Ознаки погіршення стану лісових насаджень виявив:

<u>майстер лісу</u> (посада)	<u>ЮО</u> (підпис)	<u>Понівчук Ю.М.</u> (ініціали та прізвище)
<u>16</u> " <u>20 20</u> року		
<u>лісничий</u> (лісничий (помічник лісничого))	<u>[підпис]</u> (підпис)	<u>Лисюк В.А.</u> (ініціали та прізвище)
<u>17</u> " <u>20 20</u> року		

Висновок інженера відділу (сектору) охорони і захисту лісу державного лісогосподарського (лісомисливського) підприємства або представника державного спеціалізованого лісозахисного підприємства щодо необхідності здійснення лісозахисних чи інших заходів з поліпшення санітарного стану лісів за результатами огляду санітарного стану лісової ділянки:

потребує срз

<u>Інженер ОЗЛ</u> (посада)	<u>[підпис]</u> (підпис)	<u>Присяжнюк С.В.</u> (ініціали та прізвище)
<u>18</u> " <u>20 20</u> року		

ПОВІДОМЛЕННЯ
про появу ознак погіршення санітарного стану лісових насаджень

Житомирська область

(Автономна Республіка Крим, область)

ДП «Баранівське ЛМГ»

(найменування власника лісів, постійного лісокористувача)

Лісництво Биківське урочище _____
квартал № 11 виділ № 2 ділянка № _____ площа 5,0 гектарів

Таксаційна характеристика насадження

Склад 80% 19% 1% + 6% + 6%, вік 58 років, бонітет 1А, середній діаметр 24 сантиметрів, середня висота 24 метрів, повнота 0,7, тип лісу С2ГДС, рельєф рівнинний, експозиція _____, ґрунт _____, підріст _____, підлісок _____

Лісопатологічна характеристика насадження

Вид пошкодження насадження (лісова пожежа, буревій, сніголам, обледеніння, відмирання та всихання дерев, захаращеність, об'їдання шкідниками хвої/листя, наявність гусені, масовий літ метеликів, опадання хвої/листя, відлущення кори на стовбурах та інші ознаки, не характерні для нормального стану дерев)

всихання дерев

(верхівковий короїд)

Ступінь пошкодження, ураження: середнє
(поодинокі, слабке, середнє, сильне)

Вид розподілу пошкоджених дерев: груповий
(поодинокий, груповий, куртинний)

Обсяг ушкодженої деревини на 1 гектарі (окомірно) 20 куб. метрів, у тому числі сухостійної 10 куб. метрів

Ознаки погіршення стану лісових насаджень виявив:

майстер лісу

(посада)

23 11 2020 року

лісничий

(лісничий (помічник лісничого))

24 11 2020 року

(підпис)

(підпис)

Короцінський Л.В.

(ініціали та прізвище)

Лисюк В.А.

(ініціали та прізвище)

Висновок інженера відділу (сектору) охорони і захисту лісу державного лісогосподарського (лісомисливського) підприємства або представника державного спеціалізованого лісозахисного підприємства щодо необхідності здійснення лісозахисних чи інших заходів з поліпшення санітарного стану лісів за результатами огляду санітарного стану лісової ділянки:

потребує СРВ

Інженер ОЗЛ

(посада)

25 11 2020 року

(підпис)

Присяжнюк С.В.

(ініціали та прізвище)

ПОВІДОМЛЕННЯ
про появу ознак погіршення санітарного стану лісових насаджень

Житомирська область

(Автономна Республіка Крим, область)

ДП «Баранівське ЛМГ»

(найменування власника лісів, постійного лісокористувача)

Лісництво Биківське урочище _____
квартал № 11 виділ № 16 ділянка № _____ площа 11,0 гектарів

Таксаційна характеристика насадження

Склад 6 Сг 1 Дк 1 Дз 1 Бп 1 Влз вік 58 років, бонітет 1А, середній діаметр 24 сантиметрів, середня висота 23 метрів, повнота 0,75 тип лісу СзГДС, рельєф рівнинний, експозиція _____, ґрунт _____, підріст _____, підлісок _____

Лісопатологічна характеристика насадження

Вид пошкодження насадження (лісова пожежа, буревій, сніголам, обледеніння, відмирання та всихання дерев, захаращеність, об'їдання шкідниками хвої/листя, наявність гусені, масовий літ метеликів, опадання хвої/листя, відлущення кори на стовбурах та інші ознаки, не характерні для нормального стану дерев)



всихання дерев верхівковий короїд

Ступінь пошкодження, ураження: середнє
(поодинокі, слабке, середнє, сильне)

Вид розподілу пошкоджених дерев: груповий
(поодинокий, груповий, куртинний)


Обсяг ушкодженої деревини на 1 гектарі (окомірно) 30 куб. метрів, у тому числі сухостійної 20 куб. метрів

Ознаки погіршення стану лісових насаджень виявив:

<u>майстер лісу</u> (посада) <u>23</u> <u>11</u> <u>2020</u> року	 (підпис)	<u>Короткий А.Є.</u> (ініціали та прізвище)
<u>лісничий</u> (лісничий (помічник лісничого)) <u>24</u> <u>11</u> <u>2020</u> року	 (підпис)	<u>Лисук В.А.</u> (ініціали та прізвище)

Висновок інженера відділу (сектору) охорони і захисту лісу державного лісогосподарського (лісомисливського) підприємства або представника державного спеціалізованого лісозахисного підприємства щодо необхідності здійснення лісозахисних чи інших заходів з поліпшення санітарного стану лісів за результатами огляду санітарного стану лісової ділянки:

потребує срв

<u>Інженер ОЗЛ</u> (посада) <u>25</u> <u>11</u> <u>2020</u> року	 (підпис)	<u>Присяжнюк С.В.</u> (ініціали та прізвище)
--	---	---

ПОВІДОМЛЕННЯ
про появу ознак погіршення санітарного стану лісових насаджень

Житомирська область

(Автономна Республіка Крим, область)

ДП «Баранівське ЛМГ»

(найменування власника лісів, постійного лісокористувача)

Лісництво Биківське урочище _____
квартал № 16 виділ № 27 ділянка № _____ площа 0,2 гектарів

Таксаційна характеристика насадження

Склад Рс 15, 1В, 4, вік 56 років, бонітет 12, середній діаметр 14 сантиметрів, середня висота 23 метрів, повнота 0,75 тип лісу С3Г4С, рельєф рівнинний, експозиція _____, ґрунт _____, підріст _____, підлісок _____

Лісопатологічна характеристика насадження

Вид пошкодження насадження (лісова пожежа, буревій, сніголам, обледеніння, відмирання та всихання дерев, захаращеність, об'їдання шкідниками хвої/листя, наявність гусені, масовий літ метеликів, опадання хвої/листя, відлущення кори на стовбурах та інші ознаки, не характерні для нормального стану дерев)

всихання дерев _____

Ступінь пошкодження, ураження: середнє
(поодинокі, слабке, середнє, сильне)

Вид розподілу пошкоджених дерев: груповий
(поодинокий, груповий, куртинний)

Обсяг ушкодженої деревини на 1 гектарі (окомірно) 30 куб. метрів, у тому числі сухостійної 19 куб. метрів

Ознаки погіршення стану лісових насаджень виявив:

майстер лісу (посада)	<u>[підпис]</u> (підпис)	<u>Корош'ніков І.Є</u> (ініціали та прізвище)
<u>23.11.2020</u> 20 року		
лісничий (лісничий (помічник лісничого))	<u>[підпис]</u> (підпис)	<u>Лисюк В.А.</u> (ініціали та прізвище)
<u>24.11.2020</u> 20 року		

Висновок інженера відділу (сектору) охорони і захисту лісу державного лісогосподарського (лісомисливського) підприємства або представника державного спеціалізованого лісозахисного підприємства щодо необхідності здійснення лісозахисних чи інших заходів з поліпшення санітарного стану лісів за результатами огляду санітарного стану лісової ділянки:

непредмет СРВ

Інженер ОЗЛ (посада)	<u>[підпис]</u> (підпис)	<u>Присяжнюк С.В.</u> (ініціали та прізвище)
<u>25.11.2020</u> 20 року		

ПОВІДОМЛЕННЯ
про появу ознак погіршення санітарного стану лісових насаджень

Житомирська область

(Автономна Республіка Крим, область)

ДП «Баранівське ЛМГ»

(найменування власника лісів, постійного лісокористувача)

Лісництво Биківське урочище _____
квартал № 26 виділ № 26 ділянка № _____ площа 0,7 гектарів

Таксаційна характеристика насадження

Склад 10С+4з+5п+13, вік 60 років, бонітет 14, середній діаметр 26 сантиметрів, середня висота 25 метрів, повнота 0,7, тип лісу С2Г4С, рельєф рівнинний, експозиція _____, ґрунт _____, підріст _____, підлісок _____

Лісопатологічна характеристика насадження

Вид пошкодження насадження (лісова пожежа, буревій, сніголам, обледеніння, відмирання та всихання дерев, захаращеність, об'їдання шкідниками хвої/листя, наявність гусені, масовий літ метеликів, опадання хвої/листя, відлущення кори на стовбурах та інші ознаки, не характерні для нормального стану дерев)

всихання дерев

верхівковий короїд

Ступінь пошкодження, ураження:

середнє
(поодинокі, слабкі, середні, сильні)

Вид розподілу пошкоджених дерев:

груповий
(поодинокі, групові, куртинні)

Обсяг ушкодженої деревини на 1 гектарі (окомірно) 35 куб. метрів, у тому числі сухостійної 20 куб. метрів

Ознаки погіршення стану лісових насаджень виявив:

майстер лісу

(посада)

(підпис)

(ініціали та прізвище)

10 11 2020 року

лісничий

(лісничий (помічник лісничого))

(підпис)

Лисюк В.А.

(ініціали та прізвище)

11 11 2020 року

Висновок інженера відділу (сектору) охорони і захисту лісу державного лісогосподарського (лісомисливського) підприємства або представника державного спеціалізованого лісозахисного підприємства щодо необхідності здійснення лісозахисних чи інших заходів з поліпшення санітарного стану лісів за результатами огляду санітарного стану лісової ділянки:

Інженер ОЗЛ

(посада)

(підпис)

Присяжнюк С.В.

(ініціали та прізвище)

12 11 2020 року

ПОВІДОМЛЕННЯ
про появу ознак погіршення санітарного стану лісових насаджень

Житомирська область

(Автономна Республіка Крим, область)

ДП «Баранівське ЛМГ»

(найменування власника лісів, постійного лісокористувача)

Лісництво Биківське урочище _____
квартал № 38 виділ № 7 ділянка № _____ площа 33 гектарів

Таксаційна характеристика насаджень

Склад СС3А315П, вік 75 років, бонітет 1а, середній діаметр 12 сантиметрів, середня висота 27 метрів, повнота 06, тип лісу С2П7С, рельєф рівнинний, експозиція _____, ґрунт _____, підріст _____, підлісок _____

Лісопатологічна характеристика насаджень

Вид пошкодження насаджень (лісова пожежа, буревій, сніголам, обледеніння, відмирання та всихання дерев, захаращеність, об'їдання шкідниками хвої/листя, наявність гусені, масовий літ метеликів, опадання хвої/листя, відлущення кори на стовбурах та інші ознаки, не характерні для нормального стану дерев)

всихання дерев

верхівковий короїд

Ступінь пошкодження, ураження: _____

середнє
(поодинокі, слабке, середнє, сильне)

Вид розподілу пошкоджених дерев: _____

груповий
(поодинокий, груповий, куртинний)

Обсяг ушкодженої деревини на 1 гектарі (окомірно) 25 куб. метрів, у тому числі сухостійної 16 куб. метрів

Ознаки погіршення стану лісових насаджень виявив:

майстер лісу

(посада)

ЖМ
(підпис)

Кудряков А.В.
(ініціали та прізвище)

10 11 2020 року

лісничий

(лісничий (помічник лісничого))

[підпис]
(підпис)

Лисюк В.А.

(ініціали та прізвище)

11 11 2020 року

Висновок інженера відділу (сектору) охорони і захисту лісу державного лісогосподарського (лісомисливського) підприємства або представника державного спеціалізованого лісозахисного підприємства щодо необхідності здійснення лісозахисних чи інших заходів з поліпшення санітарного стану лісів за результатами огляду _____ санітарного _____ стану лісової ділянки: _____

Інженер ОЗЛ

(посада)

[підпис]
(підпис)

Присяжнюк С.В.

(ініціали та прізвище)

12 11 2020 року

ПОВІДОМЛЕННЯ
про появу ознак погіршення санітарного стану лісових насаджень

Житомирська область

(Автономна Республіка Крим, область)

ДП «Баранівське ЛМГ»

(найменування власника лісів, постійного лісокористувача)

Лісництво Биківське урочище _____
квартал № 38 виділ № 16 ділянка № _____ площа 0,9 гектарів

Таксаційна характеристика насадження

Склад 100% + 4% + 5% вік 80 років, бонітет 1, середній діаметр 32 сантиметрів, середня висота 27 метрів, повнота 0,6, тип лісу С2 РЗС, рельєф рівнинний, експозиція _____, ґрунт _____, підріст _____, підлісок _____

Лісопатологічна характеристика насадження

Вид пошкодження насадження (лісова пожежа, буревій, сніголам, обледеніння, відмирання та всихання дерев, захаращеність, об'їдання шкідниками хвої/листя, наявність гусені, масовий літ метеликів, опадання хвої/листя, відлущення кори на стовбурах та інші ознаки, не характерні для нормального стану дерев)

всихання дерев

верхівковий короїд

Ступінь пошкодження, ураження: _____

середнє

(поодинокі, слабке, середнє, сильне)

Вид розподілу пошкоджених дерев: _____

груповий

(поодинокий, груповий, куртинний)

Обсяг ушкодженої деревини на 1 гектарі (окомірно) 36 куб. метрів, у тому числі сухостійної 20 куб. метрів

Ознаки погіршення стану лісових насаджень виявив:

майстер лісу

ЧК

Чирешев В.В.

(посада)

(підпис)

(ініціали та прізвище)

10 11 2020 року

лісничий

[Підпис]

Лисюк В.А.

(лісничий (помічник лісничого))

(підпис)

(ініціали та прізвище)

11 11 2020 року

Висновок інженера відділу (сектору) охорони і захисту лісу державного лісогосподарського (лісомисливського) підприємства або представника державного спеціалізованого лісозахисного підприємства щодо необхідності здійснення лісозахисних чи інших заходів з поліпшення санітарного стану лісів за результатами огляду санітарного стану лісової ділянки:

потребує СРБ

Інженер ОЗЛ

[Підпис]

Присяжнюк С.В.

(посада)

(підпис)

(ініціали та прізвище)

12 11 2020 року

ПОВІДОМЛЕННЯ
про появу ознак погіршення санітарного стану лісових насаджень

Житомирська область

(Автономна Республіка Крим, область)

ДП «Баранівське ЛМГ»

(найменування власника лісів, постійного лісокористувача)

Лісництво Биківське урочище _____
квартал № 44 виділ № 28,1 ділянка № _____ площа 10,8 гектарів

Таксаційна характеристика насадження

Склад 70% 26n1D, вік 80 років, бонітет 1, середній діаметр 30 сантиметрів, середня висота 25 метрів, повнота 0,65, тип лісу B₃DC, рельєф рівнинний, експозиція _____, ґрунт _____, підріст _____, підлісок _____

Лісопатологічна характеристика насадження

Вид пошкодження насадження (лісова пожежа, буревій, сніголам, обледеніння, відмирання та всихання дерев, захаращеність, об'їдання шкідниками хвої/листя, наявність гусені, масовий літ метеликів, опадання хвої/листя, відлущення кори на стовбурах та інші ознаки, не характерні для нормального стану дерев)

всихання дерев (верхівковий короїд)

Ступінь пошкодження, ураження: середнє
(поодинокі, слабке, середнє, сильне)

Вид розподілу пошкоджених дерев: груповий
(поодинокий, груповий, куртинний)

Обсяг ушкодженої деревини на 1 гектарі (окомірно) 20 куб. метрів, у тому числі сухостійної 15 куб. метрів

Ознаки погіршення стану лісових насаджень виявив:

<u>майстер лісу</u> (посада)	<u>А. Г.</u> (підпис)	<u>Мікітчук А. Г.</u> (ініціали та прізвище)
<u>10</u> " " <u>2020</u> року		
<u>лісничий</u> (лісничий (помічник лісничого))	<u>[підпис]</u> (підпис)	<u>Лисюк В.А.</u> (ініціали та прізвище)
<u>11</u> " " <u>2020</u> року		

Висновок інженера відділу (сектору) охорони і захисту лісу державного лісогосподарського (лісомисливського) підприємства або представника державного спеціалізованого лісозахисного підприємства щодо необхідності здійснення лісозахисних чи інших заходів з поліпшення санітарного стану лісів за результатами огляду санітарного стану лісової ділянки:

<u>Інженер ОЗЛ</u> (посада)	<u>Мотребус С.Р.</u> (підпис)	<u>Присяжнюк С.В.</u> (ініціали та прізвище)
<u>12</u> " " <u>2020</u> року		

ПОВІДОМЛЕННЯ
про появу ознак погіршення санітарного стану лісових насаджень

Житомирська область

(Автономна Республіка Крим, область)

ДП «Баранівське ЛМГ»

(найменування власника лісів, постійного лісокористувача)

Лісництво Биківське урочище _____
квартал № 62 виділ № 7 ділянка № _____ площа 2.0 гектарів

Таксаційна характеристика насадження

Склад 80% 12% 11%, вік 69 років, бонітет 1А середній діаметр 28 сантиметрів, середня висота 26 метрів, повнота 06, тип лісу С2ГДС, рельєф рівнинний, експозиція _____, ґрунт _____, підріст _____, підлісок _____

Лісопатологічна характеристика насадження

Вид пошкодження насадження (лісова пожежа, буревій, сніголам, обледеніння, відмирання та всихання дерев, захаращеність, об'їдання шкідниками хвої/листя, наявність гусені, масовий літ метеликів, опадання хвої/листя, відлущення кори на стовбурах та інші ознаки, не характерні для нормального стану дерев)

всихання дерев (верхівковий корінь)

Ступінь пошкодження, ураження: середнє
(поодинокі, слабке, середнє, сильне)

Вид розподілу пошкоджених дерев: груповий
(поодинокий, груповий, куртинний)

Обсяг ушкодженої деревини на 1 гектарі (окомірно) 30 куб. метрів, у тому числі сухостійної 20 куб. метрів

Ознаки погіршення стану лісових насаджень виявив:

<u>майстер лісу</u> (посада)	<u>[підпис]</u> (підпис)	<u>Григорук П.М.</u> (ініціали та прізвище)
<u>2</u> <u>11</u> <u>2020</u> року		
<u>лісничий</u> (лісничий (помічник лісничого))	<u>[підпис]</u> (підпис)	<u>Лисюк В.А.</u> (ініціали та прізвище)
<u>3</u> <u>11</u> <u>2020</u> року		

Висновок інженера відділу (сектору) охорони і захисту лісу державного лісогосподарського (лісомисливського) підприємства або представника державного спеціалізованого лісозахисного підприємства щодо необхідності здійснення лісозахисних чи інших заходів з поліпшення санітарного стану лісів за результатами огляду санітарного стану лісової ділянки:

Потребує СРВ

<u>Інженер ОЗЛ</u> (посада)	<u>[підпис]</u> (підпис)	<u>Присяжнюк С.В.</u> (ініціали та прізвище)
<u>4</u> <u>11</u> <u>2020</u> року		

ПОВІДОМЛЕННЯ
про появу ознак погіршення санітарного стану лісових насаджень

Житомирська область

(Автономна Республіка Крим, область)

ДП «Баранівське ЛМГ»

(найменування власника лісів, постійного лісокористувача)

Лісництво Биківське урочище _____
квартал № 62 виділ № 25 ділянка № _____ площа 2,2 гектарів

Таксаційна характеристика насадження

Склад 10сз, вік 69 років, бонітет 1А, середній діаметр 28 сантиметрів, середня висота 26 метрів, повнота 0,6, тип лісу с2ГДС, рельєф рівнинний, експозиція _____, ґрунт _____, підріст _____, підлісок _____

Лісопатологічна характеристика насадження

Вид пошкодження насадження (лісова пожежа, буревій, сніголам, обледеніння, відмирання та всихання дерев, захаращеність, об'їдання шкідниками хвої/листя, наявність гусені, масовий літ метеликів, опадання хвої/листя, відлущення кори на стовбурах та інші ознаки, не характерні для нормального стану дерев)

всихання дерев (верхівковий короїд)

Ступінь пошкодження, ураження: середнє
(поодинокі, слабке, середнє, сильне)

Вид розподілу пошкоджених дерев: груповий
(поодинокий, груповий, куртинний)

Обсяг ушкодженої деревини на 1 гектарі (окомірно) 30 куб. метрів, у тому числі сухостійної 15 куб. метрів

Ознаки погіршення стану лісових насаджень виявив:

<u>майстер лісу</u> (посада)	<u>[підпис]</u> (підпис)	<u>Григорук П.М.</u> (ініціали та прізвище)
<u>2</u> " <u>2020</u> року		
<u>лісничий</u> (лісничий (помічник лісничого))	<u>[підпис]</u> (підпис)	<u>Лисюк В.А.</u> (ініціали та прізвище)
<u>3</u> " <u>2020</u> року		

Висновок інженера відділу (сектору) охорони і захисту лісу державного лісогосподарського (лісомисливського) підприємства або представника державного спеціалізованого лісозахисного підприємства щодо необхідності здійснення лісозахисних чи інших заходів з поліпшення санітарного стану лісів за результатами огляду санітарного стану лісової ділянки:

потребує СРВ

<u>Інженер ОЗЛ</u> (посада)	<u>[підпис]</u> (підпис)	<u>Присяжнюк С.В.</u> (ініціали та прізвище)
<u>4</u> " <u>2020</u> року		

ПОВІДОМЛЕННЯ
про появу ознак погіршення санітарного стану лісових насаджень

Житомирська область

(Автономна Республіка Крим, область)

ДП «Баранівське ЛМГ»

(найменування власника лісів, постійного лісокористувача)

Лісництво Биківське урочище _____
квартал № 67 виділ № 49 ділянка № _____ площа 0,9 гектарів

Таксаційна характеристика насадження

Склад 109лє + 5п, вік 58 років, бонітет 1А, середній діаметр 26 сантиметрів, середня висота 25 метрів, повнота 0,7, тип лісу СЗІДС, рельєф рівнинний, експозиція _____, ґрунт _____, підріст _____, підлісок _____

Лісопатологічна характеристика насадження

Вид пошкодження насадження (лісова пожежа, буревій, сніголам, обледеніння, відмирання та всихання дерев, захаращеність, об'їдання шкідниками хвої/листя, наявність гусені, масовий літ метеликів, опадання хвої/листя, відлущення кори на стовбурах та інші ознаки, не характерні для нормального стану дерев)

всихання дерев хорогі титові

Ступінь пошкодження, ураження: середнє
(поодинокі, слабке, середнє, сильне)

Вид розподілу пошкоджених дерев: груповий
(поодинокий, груповий, куртинний)

Обсяг ушкодженої деревини на 1 гектарі (окомірно) 45 куб. метрів, у тому числі сухостійної 30 куб. метрів

Ознаки погіршення стану лісових насаджень виявив:

<u>майстер лісу</u> (посада)	<u>[підпис]</u> (підпис)	<u>Григорук Т.М.</u> (ініціали та прізвище)
<u>4 11 2020 року</u>		
<u>лісничий</u> (лісничий (помічник лісничого))	<u>[підпис]</u> (підпис)	<u>Лисюк В.А.</u> (ініціали та прізвище)
<u>5 11 2020 року</u>		

Висновок інженера відділу (сектору) охорони і захисту лісу державного лісогосподарського (лісомисливського) підприємства або представника державного спеціалізованого лісозахисного підприємства щодо необхідності здійснення лісозахисних чи інших заходів з поліпшення санітарного стану лісів за результатами огляду санітарного стану лісової ділянки:

Потребує ДРВ

<u>Інженер ОЗЛ</u> (посада)	<u>[підпис]</u> (підпис)	<u>Присяжнюк С.В.</u> (ініціали та прізвище)
<u>6 11 2020 року</u>		

ПОВІДОМЛЕННЯ
про появу ознак погіршення санітарного стану лісових насаджень

Житомирська область

(Автономна Республіка Крим, область)

ДП «Баранівське ЛМГ»

(найменування власника лісів, постійного лісокористувача)

Лісництво Биківське урочище _____
квартал № 73 виділ № 4 ділянка № _____ площа 1,1 гектарів

Таксаційна характеристика насадження

Склад 80% 2Бп + 20% Дз, вік 65 років, бонітет 1, середній діаметр 24 сантиметрів, середня висота 23 метрів, повнота 0,7, тип лісу Бз ДС, рельєф рівнинний, експозиція _____, ґрунт _____, підріст _____, підлісок _____

Лісопатологічна характеристика насадження

Вид пошкодження насадження (лісова пожежа, буревій, сніголам, обледеніння, відмирання та всихання дерев, захаращеність, об'їдання шкідниками хвої/листя, наявність гусені, масовий літ метеликів, опадання хвої/листя, відлущення кори на стовбурах та інші ознаки, не характерні для нормального стану дерев)

всихання дерев (верхівковий короїд)

Ступінь пошкодження, ураження: середнє
(поодинокі, слабке, середнє, сильне)

Вид розподілу пошкоджених дерев: груповий
(поодинокий, груповий, куртинний)

Обсяг ушкодженої деревини на 1 гектарі (окомірно) 30 куб. метрів, у тому числі сухостійної 20 куб. метрів

Ознаки погіршення стану лісових насаджень виявив:

<u>майстер лісу</u> (посада) <u>4</u> <u>11</u> <u>2020</u> року	<u>[підпис]</u> (підпис)	<u>Полівська А.М.</u> (ініціали та прізвище)
<u>лісничий</u> (лісничий (помічник лісничого)) <u>5</u> <u>11</u> <u>2020</u> року	<u>[підпис]</u> (підпис)	<u>Лисюк В.А.</u> (ініціали та прізвище)

Висновок інженера відділу (сектору) охорони і захисту лісу державного лісогосподарського (лісомисливського) підприємства або представника державного спеціалізованого лісозахисного підприємства щодо необхідності здійснення лісозахисних чи інших заходів з поліпшення санітарного стану лісів за результатами огляду санітарного стану лісової ділянки:

Потребує СРБ

<u>Інженер ОЗЛ</u> (посада) <u>6</u> <u>11</u> <u>2020</u> року	<u>[підпис]</u> (підпис)	<u>Присяжнюк С.В.</u> (ініціали та прізвище)
---	-----------------------------	---

ПОВІДОМЛЕННЯ
про появу ознак погіршення санітарного стану лісових насаджень

Житомирська область

(Автономна Республіка Крим, область)

ДП «Баранівське ЛМГ»

(найменування власника лісів, постійного лісокористувача)

Лісництво Биківське урочище _____
квартал № 73 виділ № 12 ділянка № _____ площа 3,9 гектарів

Таксаційна характеристика насадження

Склад 80% 1Б, 1Бн, вік 65 років, бонітет І, середній діаметр 24 сантиметрів, середня висота 23 метрів, повнота 0,7, тип лісу БзДС, рельєф рівнинний, експозиція _____, ґрунт _____, підріст _____, підлісок _____

Лісопатологічна характеристика насадження

Вид пошкодження насадження (лісова пожежа, буревій, сніголам, обледеніння, відмирання та всихання дерев, захаращеність, об'їдання шкідниками хвої/листя, наявність гусені, масовий літ метеликів, опадання хвої/листя, відлущення кори на стовбурах та інші ознаки, не характерні для нормального стану дерев)

всихання дерев (верхівковий короїд)

Ступінь пошкодження, ураження: середнє

(поодинокі, слабке, середнє, сильне)

Вид розподілу пошкоджених дерев: груповий

(поодинокий, груповий, куртинний)

Обсяг ушкодженої деревини на 1 гектарі (окомірно) 30 куб. метрів, у тому числі сухостійної 20 куб. метрів

Ознаки погіршення стану лісових насаджень виявив:

майстер лісу

(посада)

4 II 2020 року

лісничий

(лісничий (помічник лісничого))

5 II 2020 року

(підпис)

(підпис)

Полівчук А.М.

(ініціали та прізвище)

Лисюк В.А.

(ініціали та прізвище)

Висновок інженера відділу (сектору) охорони і захисту лісу державного лісогосподарського (лісомисливського) підприємства або представника державного спеціалізованого лісозахисного підприємства щодо необхідності здійснення лісозахисних чи інших заходів з поліпшення санітарного стану лісів за результатами огляду санітарного стану лісової ділянки:

Потребує СРВ

Інженер ОЗЛ

(посада)

6 II 2020 року

(підпис)

Присяжнюк С.В.

(ініціали та прізвище)

ПОВІДОМЛЕННЯ
про появу ознак погіршення санітарного стану лісових насаджень

Житомирська область

(Автономна Республіка Крим, область)

ДП «Баранівське ЛМГ»

(найменування власника лісів, постійного лісокористувача)

Лісництво Биківське урочище _____
квартал № 74 виділ № 48 ділянка № _____ площа 1,0 гектарів

Таксаційна характеристика насадження

Склад $10\text{C}_3 + 2\text{D}_3 + 5\text{n} + 1\text{I}_3$, вік 70 років, бонітет 1А, середній діаметр 28 сантиметрів, середня висота 26 метрів, повнота 0,65, тип лісу С2ГДС, рельєф рівнинний, експозиція _____, ґрунт _____, підріст _____, підлісок _____

Лісопатологічна характеристика насадження

Вид пошкодження насадження (лісова пожежа, буревій, сніголам, обледеніння, відмирання та всихання дерев, захаращеність, об'їдання шкідниками хвої/листя, наявність гусені, масовий літ метеликів, опадання хвої/листя, відлущення кори на стовбурах та інші ознаки, не характерні для нормального стану дерев)



всихання дерев (верхівковий короїд)

Ступінь пошкодження, ураження: середнє
(поодинокі, слабке, середнє, сильне)

Вид розподілу пошкоджених дерев: груповий
(поодинокий, груповий, куртинний)


Обсяг ушкодженої деревини на 1 гектарі (окомірно) 35 куб. метрів, у тому числі сухостійної 18 куб. метрів

Ознаки погіршення стану лісових насаджень виявив:

<u>майстер лісу</u> (посада) <u>4</u> <u>11</u> <u>20 20</u> року	<u></u> (підпис) <u></u> (підпис)	<u>Полівчук А.М.</u> (ініціали та прізвище) <u>Лисюк В.А.</u> (ініціали та прізвище)
<u>лісничий</u> (лісничий (помічник лісничого)) <u>5</u> <u>11</u> <u>20 20</u> року		

Висновок інженера відділу (сектору) охорони і захисту лісу державного лісогосподарського (лісомисливського) підприємства або представника державного спеціалізованого лісозахисного підприємства щодо необхідності здійснення лісозахисних чи інших заходів з поліпшення санітарного стану лісів за результатами огляду санітарного стану лісової ділянки:

Потребує ЄРВ

<u>Інженер ОЗЛ</u> (посада) <u>6</u> <u>11</u> <u>20 20</u> року	<u></u> (підпис)	<u>Присяжнюк С.В.</u> (ініціали та прізвище)
--	--	---

ПОВІДОМЛЕННЯ
про появу ознак погіршення санітарного стану лісових насаджень

Житомирська область

(Автономна Республіка Крим, область)

ДП «Баранівське ЛМГ»

(найменування власника лісів, постійного лісокористувача)

Лісництво Биківське урочище _____
квартал № 74 виділ № 56 ділянка № _____ площа 0,5 гектарів

Таксаційна характеристика насадження

Склад 10С₃, вік 56 років, бонітет 1А, середній діаметр 24 сантиметрів, середня висота 23 метрів, повнота 0,8, тип лісу С2 ГДС, рельєф рівнинний, експозиція _____, ґрунт _____, підріст _____, підлісок _____

Лісопатологічна характеристика насадження

Вид пошкодження насадження (лісова пожежа, буревій, сніголам, обледеніння, відмирання та всихання дерев, захаращеність, об'їдання шкідниками хвої/листя, наявність гусені, масовий літ метеликів, опадання хвої/листя, відлущення кори на стовбурах та інші ознаки, не характерні для нормального стану дерев)



всихання дерев (верхівковий короїд)

Ступінь пошкодження, ураження: середнє
(поодинокі, слабке, середнє, сильне)

Вид розподілу пошкоджених дерев: груповий
(поодинокий, груповий, куртинний)


Обсяг ушкодженої деревини на 1 гектарі (окомірно) 40 куб. метрів, у тому числі сухостійної 29 куб. метрів

Ознаки погіршення стану лісових насаджень виявив:

<u>майстер лісу</u> (посада)	 (підпис)	<u>Полівченко А.М.</u> (ініціали та прізвище)
<u>4</u> <u>11</u> <u>2020</u> року		
<u>лісничий</u> (лісничий (помічник лісничого))	 (підпис)	<u>Лисюк В.А.</u> (ініціали та прізвище)
<u>5</u> <u>11</u> <u>2020</u> року		

Висновок інженера відділу (сектору) охорони і захисту лісу державного лісогосподарського (лісомисливського) підприємства або представника державного спеціалізованого лісозахисного підприємства щодо необхідності здійснення лісозахисних чи інших заходів з поліпшення санітарного стану лісів за результатами огляду санітарного стану лісової ділянки:

Потребує СРВ

<u>Інженер ОЗЛ</u> (посада)	 (підпис)	<u>Присяжнюк С.В.</u> (ініціали та прізвище)
<u>6</u> <u>11</u> <u>2020</u> року		

ПОВІДОМЛЕННЯ
про появу ознак погіршення санітарного стану лісових насаджень

Житомирська область

(Автономна Республіка Крим, область)

ДП «Баранівське ЛМГ»

(найменування власника лісів, постійного лісокористувача)

Лісництво Биківське урочище _____
квартал № 77 виділ № 2 ділянка № _____ площа 4,4 гектарів

Таксаційна характеристика насадження

Склад 8С31D315n+В вік 70 років, бонітет 1А, середній діаметр 28 сантиметрів, середня висота 26 метрів, повнота 0,7, тип лісу С2ГДс, рельєф рівнинний, експозиція _____, ґрунт _____, підріст _____, підлісок _____

Лісопатологічна характеристика насадження

Вид пошкодження насадження (лісова пожежа, буревій, сніголам, обледеніння, відмирання та всихання дерев, захаращеність, об'їдання шкідниками хвої/листя, наявність гусені, масовий літ метеликів, опадання хвої/листя, відлущення кори на стовбурах та інші ознаки, не характерні для нормального стану дерев)



всихання дерев (верхівковий короїд)

Ступінь пошкодження, ураження: середнє
(поодинокі, слабке, середнє, сильне)

Вид розподілу пошкоджених дерев: груповий
(поодинокий, груповий, куртинний)


Обсяг ушкодженої деревини на 1 гектарі (окомірно) 35 куб. метрів, у тому числі сухостійної 25 куб. метрів

Ознаки погіршення стану лісових насаджень виявив:

<u>майстер лісу</u> (посада) <u>4</u> <u>11</u> <u>2020</u> року	 (підпис)	<u>Полівчук А.М.</u> (ініціали та прізвище)
<u>лісничий</u> (лісничий (помічник лісничого)) <u>5</u> <u>11</u> <u>2020</u> року	 (підпис)	<u>Лисюк В.А.</u> (ініціали та прізвище)

Висновок інженера відділу (сектору) охорони і захисту лісу державного лісогосподарського (лісомисливського) підприємства або представника державного спеціалізованого лісозахисного підприємства щодо необхідності здійснення лісозахисних чи інших заходів з поліпшення санітарного стану лісів за результатами огляду санітарного стану лісової ділянки:

Потребує СРВ

<u>Інженер ОЗЛ</u> (посада) <u>6</u> <u>11</u> <u>2020</u> року	 (підпис)	<u>Присяжнюк С.В.</u> (ініціали та прізвище)
---	---	---

ПОВІДОМЛЕННЯ
про появу ознак погіршення санітарного стану лісових насаджень

Житомирська область

(Автономна Республіка Крим, область)

ДП «Баранівське ЛМГ»

(найменування власника лісів, постійного лісокористувача)

Лісництво Биківське урочище _____
квартал № 77 виділ № 39 ділянка № _____ площа 5,7 гектарів

Таксаційна характеристика насадження

Склад 96% Дз + 4% е + 5% бп вік 80 років, бонітет 1, середній діаметр 32 сантиметрів, середня висота 27 метрів, повнота 0,65, тип лісу Сз Г ДС, рельєф рівнинний, експозиція _____, ґрунт _____, підріст _____, підлісок _____

Лісопатологічна характеристика насадження

Вид пошкодження насадження (лісова пожежа, буревій, сніголам, обледеніння, відмирання та всихання дерев, захаращеність, об'їдання шкідниками хвої/листя, наявність гусені, масовий літ метеликів, опадання хвої/листя, відлущення кори на стовбурах та інші ознаки, не характерні для нормального стану дерев)



всихання дерев (вершківкові короїд)

Ступінь пошкодження, ураження: середнє
(поодинокі, слабке, середнє, сильне)

Вид розподілу пошкоджених дерев: групові
(поодинокий, груповий, куртинний)


Обсяг ушкодженої деревини на 1 гектарі (окомірно) 35 куб. метрів, у тому числі сухостійної 20 куб. метрів

Ознаки погіршення стану лісових насаджень виявив:

<u>майстер лісу</u> (посада) <u>4</u> <u>II</u> <u>20 20</u> року	 (підпис)	<u>Полівчук А.М.</u> (ініціали та прізвище)
<u>лісничий</u> (лісничий (помічник лісничого)) <u>5</u> <u>II</u> <u>20 20</u> року	 (підпис)	<u>Лисюк В.А.</u> (ініціали та прізвище)

Висновок інженера відділу (сектору) охорони і захисту лісу державного лісогосподарського (лісомисливського) підприємства або представника державного спеціалізованого лісозахисного підприємства щодо необхідності здійснення лісозахисних чи інших заходів з поліпшення санітарного стану лісів за результатами огляду санітарного стану лісової ділянки:

Потребує СРВ

<u>Інженер ОЗЛ</u> (посада) <u>6</u> <u>II</u> <u>20 20</u> року	 (підпис)	<u>Присяжнюк С.В.</u> (ініціали та прізвище)
--	---	---

ПОВІДОМЛЕННЯ
про появу ознак погіршення санітарного стану лісових насаджень

Житомирська область

(Автономна Республіка Крим, область)

ДП «Баранівське ЛМГ»

(найменування власника лісів, постійного лісокористувача)

Лісництво Биківське урочище _____
квартал № 82 виділ № 1 ділянка № _____ площа 3,5 гектарів

Таксаційна характеристика насадження

Склад 98% б. + 2% в. вік 66 років, бонітет 1, середній діаметр 28 сантиметрів, середня висота 24 метрів, повнота 0,7, тип лісу ВЗДС, рельєф рівнинний, експозиція _____, ґрунт _____, підріст _____, підлісок _____

Лісопатологічна характеристика насадження

Вид пошкодження насадження (лісова пожежа, буревій, сніголам, обледеніння, відмирання та всихання дерев, захаращеність, об'їдання шкідниками хвої/листя, наявність гусені, масовий літ метеликів, опадання хвої/листя, відлущення кори на стовбурах та інші ознаки, не характерні для нормального стану дерев)

всихання дерев

всичі вичивши по 10%

Ступінь пошкодження, ураження: середнє
(поодинокі, слабке, середнє, сильне)

Вид розподілу пошкоджених дерев: груповий
(поодинокий, груповий, куртинний)

Обсяг ушкодженої деревини на 1 гектарі (окомірно) 30 куб. метрів, у тому числі сухостійної 20 куб. метрів

Ознаки погіршення стану лісових насаджень виявив:

<u>майстер лісу</u> (посада)	<u>[підпис]</u> (підпис)	<u>Восісичук А.В.</u> (ініціали та прізвище)
<u>16 11 2020 року</u>		
<u>лісничий</u> (лісничий (помічник лісничого))	<u>[підпис]</u> (підпис)	<u>Лісюк В.А.</u> (ініціали та прізвище)
<u>17 11 2020 року</u>		

Висновок інженера відділу (сектору) охорони і захисту лісу державного лісгосподарського (лісомисливського) підприємства або представника державного спеціалізованого лісозахисного підприємства щодо необхідності здійснення лісозахисних чи інших заходів з поліпшення санітарного стану лісів за результатами огляду санітарного стану лісової ділянки:

погіршує СРВ

<u>Інженер ОЗЛ</u> (посада)	<u>[підпис]</u> (підпис)	<u>Присяжнюк С.В.</u> (ініціали та прізвище)
<u>18 11 2020 року</u>		

ПОВІДОМЛЕННЯ
про появу ознак погіршення санітарного стану лісових насаджень

Житомирська область

(Автономна Республіка Крим, область)

ДП «Баранівське ЛМГ»

(найменування власника лісів, постійного лісокористувача)

Лісництво Биківське урочище _____
квартал № 83 виділ № 9 ділянка № _____ площа 5,2 гектарів

Таксаційна характеристика насадження

Склад ТГ20С16+0.1 вік 80 років, бонітет 1, середній діаметр 32 сантиметрів, середня висота 26 метрів, повнота 0.65, тип лісу ВЗ 2С, рельєф рівнинний, експозиція _____, ґрунт _____, підріст _____, підлісок _____

Лісопатологічна характеристика насадження

Вид пошкодження насадження (лісова пожежа, буревій, сніголам, обледеніння, відмирання та всихання дерев, захаращеність, об'їдання шкідниками хвої/листя, наявність гусені, масовий літ метеликів, опадання хвої/листя, відлущення кори на стовбурах та інші ознаки, не характерні для нормального стану дерев)

всихання дерев

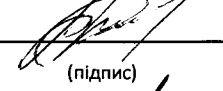

Верховна виса корої

Ступінь пошкодження, ураження: середнє
(поодинокі, слабке, середнє, сильне)

Вид розподілу пошкоджених дерев: груповий
(поодинокий, груповий, куртинний)


Обсяг ушкодженої деревини на 1 гектарі (окомірно) 35 куб. метрів, у тому числі сухостійної 18 куб. метрів

Ознаки погіршення стану лісових насаджень виявив:

<u>майстер лісу</u> (посада) <u>17 11 2020</u> року	 (підпис)	<u>Башинський В.В.</u> (ініціали та прізвище)
<u>лісничий</u> (лісничий (помічник лісничого)) <u>18 11 2020</u> року	 (підпис)	<u>Лисюк В.А.</u> (ініціали та прізвище)

Висновок інженера відділу (сектору) охорони і захисту лісу державного лісогосподарського (лісомисливського) підприємства або представника державного спеціалізованого лісозахисного підприємства щодо необхідності здійснення лісозахисних чи інших заходів з поліпшення санітарного стану лісів за результатами огляду санітарного стану лісової ділянки:

погіршені СРВ

<u>Інженер ОЗЛ</u> (посада) <u>18 11 2020</u> року	 (підпис)	<u>Присяжнюк С.В.</u> (ініціали та прізвище)
--	---	---

ПОВІДОМЛЕННЯ
про появу ознак погіршення санітарного стану лісових насаджень

Житомирська область

(Автономна Республіка Крим, область)

ДП «Баранівське ЛМГ»

(найменування власника лісів, постійного лісокористувача)

Лісництво Биківське урочище _____
квартал № 88 виділ № 16 ділянка № _____ площа 8,5 гектарів

Таксаційна характеристика насадження

Склад 8Сз 26п, вік 55 років, бонітет 1, середній діаметр 22 сантиметрів, середня висота 21 метрів, повнота 0,8, тип лісу В2ДС, рельєф рівнинний, експозиція _____, ґрунт _____, підріст _____, підлісок _____

Лісопатологічна характеристика насадження

Вид пошкодження насадження (лісова пожежа, буревій, сніголам, обледеніння, відмирання та всихання дерев, захаращеність, об'їдання шкідниками хвої/листя, наявність гусені, масовий літ метеликів, опадання хвої/листя, відлущення кори на стовбурах та інші ознаки, не характерні для нормального стану дерев)

всихання дерев

(вершківковий короїд)

Ступінь пошкодження, ураження: середнє

(поодинокі, слабке, середнє, сильне)

Вид розподілу пошкоджених дерев: груповий

(поодинокий, груповий, куртинний)

Обсяг ушкодженої деревини на 1 гектарі (окомірно) 30 куб. метрів, у тому числі сухостійної 15 куб. метрів

Ознаки погіршення стану лісових насаджень виявив:

майстер лісу

(посада)

(підпис)

Башинський В.В.

(ініціали та прізвище)

17 11 2020 року

лісничий

(лісничий (помічник лісничого))

(підпис)

Лисюк В.А.

(ініціали та прізвище)

18 11 2020 року

Висновок інженера відділу (сектору) охорони і захисту лісу державного лісогосподарського (лісомисливського) підприємства або представника державного спеціалізованого лісозахисного підприємства щодо необхідності здійснення лісозахисних чи інших заходів з поліпшення санітарного стану лісів за результатами огляду санітарного стану лісової ділянки:

потребує СРВ

Інженер ОЗЛ

(посада)

(підпис)

Присяжнюк С.В.

(ініціали та прізвище)

19 11 2020 року

ПОВІДОМЛЕННЯ
про появу ознак погіршення санітарного стану лісових насаджень

Житомирська область

(Автономна Республіка Крим, область)

ДП «Баранівське ЛМГ»

(найменування власника лісів, постійного лісокористувача)

Лісництво Биківське урочище _____
квартал № 91 виділ № 49 ділянка № _____ площа 3,8 гектарів

Таксаційна характеристика насадження

Склад 10Cg+2g+Bn, вік 75 років, бонітет 1, середній діаметр 28 сантиметрів, середня висота 26 метрів, повнота 0,7, тип лісу B2 DC, рельєф рівнинний, експозиція _____, ґрунт _____, підріст _____, підлісок _____

Лісопатологічна характеристика насадження

Вид пошкодження насадження (лісова пожежа, буревій, сніголам, обледеніння, відмирання та всихання дерев, захаращеність, об'їдання шкідниками хвої/листя, наявність гусені, масовий літ метеликів, опадання хвої/листя, відлущення кори на стовбурах та інші ознаки, не характерні для нормального стану дерев)

всихання дерев (верхівковий короїд)

Ступінь пошкодження, ураження: середнє
(поодинокі, слабке, середнє, сильне)

Вид розподілу пошкоджених дерев: груповий
(поодинокий, груповий, куртинний)

Обсяг ушкодженої деревини на 1 гектарі (окомірно) 40 куб. метрів, у тому числі сухостійної 20 куб. метрів

Ознаки погіршення стану лісових насаджень виявив:

<u>майстер лісу</u> (посада)	<u>[підпис]</u> (підпис)	<u>Балашов В.П.</u> (ініціали та прізвище)
<u>2</u> " _____ 20 <u>20</u> року		
<u>лісничий</u> (лісничий (помічник лісничого))	<u>[підпис]</u> (підпис)	<u>Лисюк В.А.</u> (ініціали та прізвище)
<u>3</u> " _____ 20 <u>20</u> року		

Висновок інженера відділу (сектору) охорони і захисту лісу державного лісогосподарського (лісомисливського) підприємства або представника державного спеціалізованого лісозахисного підприємства щодо необхідності здійснення лісозахисних чи інших заходів з поліпшення санітарного стану лісів за результатами огляду санітарного стану лісової ділянки:

потребує СРВ

<u>Інженер ОЗЛ</u> (посада)	<u>[підпис]</u> (підпис)	<u>Присяжнюк С.В.</u> (ініціали та прізвище)
<u>4</u> " _____ 20 <u>20</u> року		

ПОВІДОМЛЕННЯ
про появу ознак погіршення санітарного стану лісових насаджень

Житомирська область

(Автономна Республіка Крим, область)

ДП «Баранівське ЛМГ»

(найменування власника лісів, постійного лісокористувача)

Лісництво Добрянське урочище _____
квартал № 2 виділ № 23 ділянка № _____ площа 3.8 гектарів

Таксаційна характеристика насадження

Склад 60% 18% 25% 1% 3% вік 65 років, бонітет 1а, середній діаметр 30 сантиметрів, середня висота 25 метрів, повнота 0.8, тип лісу С178с, рельєф рівнинний, експозиція _____, ґрунт дерново-підзолистий, підріст _____, підлісок _____

Лісопатологічна характеристика насадження

Вид пошкодження насадження (лісова пожежа, буревій, сніголам, обледеніння, відмирання та всихання дерев, захаращеність, об'їдання шкідниками хвої/листя, наявність гусені, масовий літ метеликів, опадання хвої/листя, відлущення кори на стовбурах та інші ознаки, не характерні для нормального стану дерев)

всихання дерев сестч, берхівговий короїд

Ступінь пошкодження, ураження: середнє
(поодинокі, слабке, середнє, сильне)

Вид розподілу пошкоджених дерев: груповий
(поодинокий, груповий, куртинний)

Обсяг ушкодженої деревини на 1 гектарі (окомірно) 35 куб. метрів, у тому числі сухостійної 30 куб. метрів

Ознаки погіршення стану лісових насаджень виявив:

<u> </u> (посада)	<u> </u> (підпис)	<u>Сесуновський С.Б.</u> (ініціали та прізвище)
<u>06</u> <u>01</u> <u>2021</u> року		
<u> </u> (лісничий (помічник лісничого))	<u> </u> (підпис)	<u>Писань О.А.</u> (ініціали та прізвище)
<u>06</u> <u>01</u> <u>2021</u> року		

Висновок інженера відділу (сектору) охорони і захисту лісу державного лісогосподарського (лісомисливського) підприємства або представника державного спеціалізованого лісозахисного підприємства щодо необхідності здійснення лісозахисних чи інших заходів з поліпшення санітарного стану лісів за результатами огляду санітарного стану лісової ділянки:

потреба проведення СР.В.

Інж. ОЗЛ <u> </u> (посада)	<u> </u> (підпис)	Присяжнюк С.В. (ініціали та прізвище)
<u>18</u> <u>01</u> <u>2021</u> року		

ПОВІДОМЛЕННЯ
про появу ознак погіршення санітарного стану лісових насаджень

Житомирська область

(Автономна Республіка Крим, область)

ДП «Баранівське ЛМГ»

(найменування власника лісів, постійного лісокористувача)

сництво Хоботиске урочище _____
артал № 3 виділ № 25 ділянка № _____ площа 5.2 гектарів

Таксаційна характеристика насадження

клад 100% хвоя, вік 59 років, бонітет 1а середній діаметр 26 сантиметрів,
редня висота 24 метрів, повнота 0.8 тип лісу світло, рельєф
рівнинний, експозиція _____, ґрунт дерново-підзолистий, підріст
_____, підлісок _____

Лісопатологічна характеристика насадження

Вид пошкодження насадження (лісова пожежа, буревій, сніголам, обледеніння,
дмирання та всихання дерев, захаращеність, об'їдання шкідниками хвої/листя,
явність гусені, масовий літ метеликів, опадання хвої/листя, відлущення кори на
овбурах та інші ознаки, не характерні для нормального стану дерев)

всихання дерев осики, верхівговий короїд

Ступінь пошкодження, ураження: середня
(поодинокі, слабке, середнє, сильне)

Вид розподілу пошкоджених дерев: груповий
(поодинокий, груповий, куртинний)

Обсяг ушкодженої деревини на 1 гектарі (окомірно) 40 куб. метрів, у тому
слі сухостійної 35 куб. метрів

Ознаки погіршення стану лісових насаджень виявив:

майстер лісу

(посада)

[підпис]
(підпис)

Сосучовський В.Б.

(ініціали та прізвище)

16 01 2021 року

лісничий

(лісничий (помічник лісничого))

(підпис)

Кисель О.А.

(ініціали та прізвище)

16 01 2021 року

сновок інженера відділу (сектору) охорони і захисту лісу державного
согосподарського (лісомисливського) підприємства або представника державного
ієціалізованого лісозахисного підприємства щодо необхідності здійснення
созахисних чи інших заходів з поліпшення санітарного стану лісів за результатами
ляду санітарного стану лісової ділянки:

підприємств проведення СЛВ

ж. ОЗЛ

(посада)

(підпис)

Присяжнюк С.В.

(ініціали та прізвище)

18 01 2021 року

18 01 2021 року

ПОВІДОМЛЕННЯ
про появу ознак погіршення санітарного стану лісових насаджень

Житомирська область

(Автономна Республіка Крим, область)

ДП «Баранівське ЛМГ»

(найменування власника лісів, постійного лісокористувача)

Лісництво Холмівське

квартал № 16

виділ № 20

урочище _____

ділянка № _____

площа 1.0 гектарів

Таксаційна характеристика насадження

Склад 10С3, вік 66 років, бонітет 1а, середній діаметр 28 сантиметрів, середня висота 26 метрів, повнота 0.8, тип лісу С18С, рельєф рівнинний, експозиція _____, ґрунт дерново-підзолистий, підріст _____, підлісок _____

Лісопатологічна характеристика насадження

Вид пошкодження насадження (лісова пожежа, буревій, сніголам, обледеніння, відмирання та всихання дерев, захаращеність, об'їдання шкідниками хвої/листя, наявність гусені, масовий літ метеликів, опадання хвої/листя, відлущення кори на стовбурах та інші ознаки, не характерні для нормального стану дерев)

всихання дерев сосни, верхівковий поріг

Ступінь пошкодження, ураження: _____

середнє

(поодинокі, слабке, середнє, сильне)

Вид розподілу пошкоджених дерев: _____

груповий

(поодинокий, груповий, куртинний)

Обсяг ушкодженої деревини на 1 гектарі (окомірно) 40 куб. метрів, у тому числі сухостійної 35 куб. метрів

Ознаки погіршення стану лісових насаджень виявив:

(посада)

(підпис)

(ініціали та прізвище)

06

01

2021

року

(лісничий (помічник лісничого))

(підпис)

(ініціали та прізвище)

06

01

2021

року

Висновок інженера відділу (сектору) охорони і захисту лісу державного лісогосподарського (лісомисливського) підприємства або представника державного спеціалізованого лісозахисного підприємства щодо необхідності здійснення лісозахисних чи інших заходів з поліпшення санітарного стану лісів за результатами огляду санітарного стану лісової ділянки:

потреба проведення ОРВ.

Інж. ОЗЛ _____

(посада)

(підпис)

Присяжнюк С.В.

(ініціали та прізвище)

18

01

2021

року

ПОВІДОМЛЕННЯ
про появу ознак погіршення санітарного стану лісових насаджень

Житомирська область

(Автономна Республіка Крим, область)

ДП «Баранівське ЛМГ»

(найменування власника лісів, постійного лісокористувача)

Лісництво Холмиське урочище _____
квартал № 24 виділ № 8 ділянка № _____ площа 0.8 гектарів

Таксаційна характеристика насадження

Склад 10С3 + 50П, вік 95 років, бонітет 1, середній діаметр 36 сантиметрів, середня висота 27 метрів, повнота 0.6, тип лісу В28С, рельєф рівнинний, експозиція _____, ґрунт дерново-підзолистий, підріст _____, підлісок _____

Лісопатологічна характеристика насадження

Вид пошкодження насадження (лісова пожежа, буревій, сніголам, обледеніння, відмирання та всихання дерев, захаращеність, об'їдання шкідниками хвої/листя, наявність гусені, масовий літ метеликів, опадання хвої/листя, відлущення кори на стовбурах та інші ознаки, не характерні для нормального стану дерев)

всихання дерев сосни, берківковий хвороб

Ступінь пошкодження, ураження: середнє
(поодинокі, слабке, середнє, сильне)

Вид розподілу пошкоджених дерев: груповий
(поодинокі, груповий, куртинний)

Обсяг ушкодженої деревини на 1 гектарі (окомірно) 35 куб. метрів, у тому числі сухостійної 30 куб. метрів

Ознаки погіршення стану лісових насаджень виявив:

майстер лісу	<u>[підпис]</u>	<u>Шекера О.В.</u>
(посада)	(підпис)	(ініціали та прізвище)
<u>13</u> <u>01</u> 20 <u>21</u> року		
лісничий	<u>[підпис]</u>	<u>Гусак О.І.</u>
(лісничий (помічник лісничого))	(підпис)	(ініціали та прізвище)
<u>13</u> <u>01</u> 20 <u>21</u> року		

Висновок інженера відділу (сектору) охорони і захисту лісу державного лісогосподарського (лісомисливського) підприємства або представника державного спеціалізованого лісозахисного підприємства щодо необхідності здійснення лісозахисних чи інших заходів з поліпшення санітарного стану лісів за результатами огляду санітарного стану лісової ділянки:

потребує проведення СЗЗ

Інж. ОЗЛ	<u>[підпис]</u>	Присяжнюк С.В.
(посада)	(підпис)	(ініціали та прізвище)
<u>18</u> <u>01</u> 20 <u>21</u> року		

ПОВІДОМЛЕННЯ
про появу ознак погіршення санітарного стану лісових насаджень

Житомирська область

(Автономна Республіка Крим, область)

ДП «Баранівське ЛМГ»

(найменування власника лісів, постійного лісокористувача)

Лісництво Холбицьке

квартал № 26

виділ № 28

урочище _____

ділянка № _____

площа 3.7 гектарів

Таксаційна характеристика насадження

Склад 80% Бп + 20% Я, вік 70 років, бонітет 1, середній діаметр 26 сантиметрів, середня висота 25 метрів, повнота 0.75, тип лісу Б.Я.С., рельєф рівнинний, експозиція _____, ґрунт дерново-підзолистий, підріст _____, підлісок _____

Лісопатологічна характеристика насадження

Вид пошкодження насадження (лісова пожежа, буревій, сніголам, обледеніння, відмирання та всихання дерев, захаращеність, об'їдання шкідниками хвої/листя, наявність гусені, масовий літ метеликів, опадання хвої/листя, відлущення кори на стовбурах та інші ознаки, не характерні для нормального стану дерев)

всичкання дерев осич, верхівковий пошкод

Ступінь пошкодження, ураження: _____

середнє

(продимове, слабе, середнє, сильне)

Вид розподілу пошкоджених дерев: _____

груповий

(поодинокий, груповий, куртинний)

Обсяг ушкодженої деревини на 1 гектарі (окомірно) 35 куб. метрів, у тому числі сухостійної 30 куб. метрів

Ознаки погіршення стану лісових насаджень виявив:

майстер лісу

(посада)

06 01 2021 року

(підпис)

Сасновський С.В.

(ініціали та прізвище)

лісничий

(лісничий (помічник лісничого))

06 01 2021 року

(підпис)

Г.М.Савченко

(ініціали та прізвище)

Висновок інженера відділу (сектору) охорони і захисту лісу державного лісогосподарського (лісомисливського) підприємства або представника державного спеціалізованого лісозахисного підприємства щодо необхідності здійснення лісозахисних чи інших заходів з поліпшення санітарного стану лісів за результатами огляду санітарного стану лісової ділянки:

потребує проведення СРВ

Інж. ОЗЛ

(посада)

18 01 2021 року

(підпис)

Присяжнюк С.В.

(ініціали та прізвище)

ПОВІДОМЛЕННЯ
про появу ознак погіршення санітарного стану лісових насаджень

Житомирська область

(Автономна Республіка Крим, область)

ДП «Баранівське ЛМГ»

(найменування власника лісів, постійного лісокористувача)

Лісництво Ховбиське

урочище _____

квартал № 30

виділ № 5

ділянка № _____

площа 5.0 гектарів

Таксаційна характеристика насадження

Склад 1003, вік 80 років, бонітет 1, середній діаметр 32 сантиметрів,
середня висота 27 метрів, повнота 0.8, тип лісу в. х. х. с., рельєф
рівнинний, експозиція _____, ґрунт дерново-підзолистий, підріст
_____, підлісок _____

Лісопатологічна характеристика насадження

Вид пошкодження насадження (лісова пожежа, буревій, сніголам, обледеніння, відмирання та всихання дерев, захаращеність, об'їдання шкідниками хвої/листя, наявність гусені, масовий літ метеликів, опадання хвої/листя, відлущення кори на стовбурах та інші ознаки, не характерні для нормального стану дерев)

всихання дерев сосни, верхівковий короїд

Ступінь пошкодження, ураження: _____

середня

(поодинокі, слабке, середнє, сильне)

Вид розподілу пошкоджених дерев: _____

груповий

(поодинокий, груповий, куртинний)

Обсяг ушкодженої деревини на 1 гектарі (окомірно) 50 куб. метрів, у тому числі сухостійної 45 куб. метрів

Ознаки погіршення стану лісових насаджень виявив:

майстер лісу _____

(посада)

(підпис)

(ініціали та прізвище)

13 01 2021 року

лісничий _____

(лісничий (помічник лісничого))

(підпис)

(ініціали та прізвище)

13 01 2021 року

Висновок інженера відділу (сектору) охорони і захисту лісу державного лісгосподарського (лісомисливського) підприємства або представника державного спеціалізованого лісозахисного підприємства щодо необхідності здійснення лісозахисних чи інших заходів з поліпшення санітарного стану лісів за результатами огляду санітарного стану лісової ділянки:

потрібно проведення СРВ

Інж. ОЗЛ _____

(посада)

(підпис)

Присяжнюк С.В.

(ініціали та прізвище)

18 01 2021 року

ПОВІДОМЛЕННЯ
про появу ознак погіршення санітарного стану лісових насаджень

Житомирська область

(Автономна Республіка Крим, область)

ДП «Баранівське ЛМГ»

(найменування власника лісів, постійного лісокористувача)

Лісництво Добочиста

урочище _____

квартал № 31

виділ № 1

ділянка № _____

площа 2.9 гектарів

Таксаційна характеристика насадження

Склад 1003, вік 59 років, бонітет 1a, середній діаметр 16 сантиметрів, середня висота 25 метрів, повнота 0.8, тип лісу вільха, рельєф рівнинний, експозиція _____, ґрунт дерново-підзолистий, підріст _____, підлісок _____

Лісопатологічна характеристика насадження

Вид пошкодження насадження (лісова пожежа, буревій, сніголам, обледеніння, відмирання та всихання дерев, захаращеність, об'їдання шкідниками хвої/листя, наявність гусені, масовий літ метеликів, опадання хвої/листя, відлущення кори на стовбурах та інші ознаки, не характерні для нормального стану дерев)

всихання дерев осич, верхівковий крохот

Ступінь пошкодження, ураження: _____

(поодинокі, слабке, середнє, сильне)

Вид розподілу пошкоджених дерев: _____

(поодинокий, груповий, куртинний)

Обсяг ушкодженої деревини на 1 гектарі (окомірно) 40 куб. метрів, у тому числі сухостійної 3.5 куб. метрів

Ознаки погіршення стану лісових насаджень виявив:

майстер лісу _____

(посада)

(підпис)

(ініціали та прізвище)

13 01 2021 року

лісничий _____

(лісничий (помічник лісничого))

(підпис)

(ініціали та прізвище)

13 01 2021 року

Висновок інженера відділу (сектору) охорони і захисту лісу державного лісогосподарського (лісомисливського) підприємства або представника державного спеціалізованого лісозахисного підприємства щодо необхідності здійснення лісозахисних чи інших заходів з поліпшення санітарного стану лісів за результатами огляду санітарного стану лісової ділянки:

потреба проведення ОФВ

Інж. ОЗЛ _____

(посада)

(підпис)

Присяжнюк С.В.

(ініціали та прізвище)

18 01 2021 року

ПОВІДОМЛЕННЯ
про появу ознак погіршення санітарного стану лісових насаджень

Житомирська область

(Автономна Республіка Крим, область)

ДП «Баранівське ЛМГ»

(найменування власника лісів, постійного лісокористувача)

Лісництво Холмиське

квартал № 32

виділ № 17

урочище _____

ділянка № _____

площа 3.9 гектарів

Таксаційна характеристика насадження

Склад 10С3+Бп+Бст, вік 59 років, бонітет 1а, середній діаметр 26 сантиметрів, середня висота 23 метрів, повнота 0.8, тип лісу ВЛХС, рельєф рівнинний, експозиція _____, ґрунт дерново-підзолистий, підріст _____, підлісок _____

Лісопатологічна характеристика насадження

Вид пошкодження насадження (лісова пожежа, буревій, сніголам, обледеніння, відмирання та всихання дерев, захаращеність, об'їдання шкідниками хвої/листя, наявність гусені, масовий літ метеликів, опадання хвої/листя, відлущення кори на стовбурах та інші ознаки, не характерні для нормального стану дерев)

всихання дерев осич верхівковий корей

Ступінь пошкодження, ураження: _____

(поодинокі, слабкі, середні, сильні)

Вид розподілу пошкоджених дерев: _____

(поодинокі, групові, куртинні)

Обсяг ушкодженої деревини на 1 гектарі (окомірно) 35 куб. метрів, у тому числі сухостійної 30 куб. метрів

Ознаки погіршення стану лісових насаджень виявив:

(посада)

(підпис)

(ініціали та прізвище)

13 01 2021 року

(лісничий (помічник лісничого))

(підпис)

(ініціали та прізвище)

13 01 2021 року

Висновок інженера відділу (сектору) охорони і захисту лісу державного лісогосподарського (лісомисливського) підприємства або представника державного спеціалізованого лісозахисного підприємства щодо необхідності здійснення лісозахисних чи інших заходів з поліпшення санітарного стану лісів за результатами огляду санітарного стану лісової ділянки:

потрібно проведення СРВ

Інж. ОЗЛ _____

(посада)

(підпис)

Присяжнюк С.В.

(ініціали та прізвище)

13 01 2021 року

ПОВІДОМЛЕННЯ
про появу ознак погіршення санітарного стану лісових насаджень

Житомирська область

(Автономна Республіка Крим, область)

ДП «Баранівське ЛМГ»

(найменування власника лісів, постійного лісокористувача)

ісництво Хортиське урочище _____
вартал № 42 виділ № 17 ділянка № _____ площа 3,8 гектарів

Таксаційна характеристика насадження

клад Ялина + Б. п. вік 59 років, бонітет 1а, середній діаметр 26 сантиметрів,
ередня висота 23 метрів, повнота 0,75, тип лісу В. д. х., рельєф
рівнинний, експозиція _____, ґрунт дерново-підзолистий, підріст
_____, підлісок _____

Лісопатологічна характеристика насадження

Вид пошкодження насадження (лісова пожежа, буревій, сніголам, обледеніння,
ідмирання та всихання дерев, захаращеність, об'їдання шкідниками хвої/листя,
аявність гусені, масовий літ метеликів, опадання хвої/листя, відлущення кори на
говбурах та інші ознаки, не характерні для нормального стану дерев)

всихання дерев сосни, верхівковий поріг

Ступінь пошкодження, ураження: середня
(поодинокі, слабкі, середні, сильні)

Вид розподілу пошкоджених дерев: груповий
(поодинокі, групові, куртинні)

Обсяг ушкодженої деревини на 1 гектарі (окомірно) 40 куб. метрів, у тому
аслі сухостійної 35 куб. метрів

Ознаки погіршення стану лісових насаджень виявив:

майстер лісу _____ Томашовський В.Б.
(посада) _____ (підпис) _____ (ініціали та прізвище)

26 01 2021 року

лісничий _____ Гусев В.В.
(лісничий (помічник лісничого) _____ (підпис) _____ (ініціали та прізвище)

26 01 2021 року

исновок інженера відділу (сектору) охорони і захисту лісу державного
согосподарського (лісомисливського) підприємства або представника державного
теціалізованого лісозахисного підприємства щодо необхідності здійснення
созахисних чи інших заходів з поліпшення санітарного стану лісів за результатами
гляду санітарного стану лісової ділянки:

потреба проведення с.р.в.

ж. бзл _____ Присяжнюк С.В.
(посада) _____ (підпис) _____ (ініціали та прізвище)

18 01 2021 року

ПОВІДОМЛЕННЯ
про появу ознак погіршення санітарного стану лісових насаджень

Житомирська область

(Автономна Республіка Крим, область)

ДП «Баранівське ЛМГ»

(найменування власника лісів, постійного лісокористувача)

Лісництво Хотимиське урочище _____
квартал № 49 виділ № 7 ділянка № _____ площа 2.6 гектарів

Таксаційна характеристика насаджень

Склад 6С33В415П, вік 51 років, бонітет 1а, середній діаметр 24 сантиметрів,
середня висота 21 метрів, повнота 0.8, тип лісу С3Т8С, рельєф
рівнинний, експозиція _____, ґрунт дерново-підзолистий, підріст
_____, підлісок _____

Лісопатологічна характеристика насаджень

Вид пошкодження насаджень (лісова пожежа, буревій, сніголам, обледеніння, відмирання та всихання дерев, захаращеність, об'їдання шкідниками хвої/листя, наявність гусені, масовий літ метеликів, опадання хвої/листя, відлущення кори на стовбурах та інші ознаки, не характерні для нормального стану дерев)

всихання дерев сосни, берківцевий короїд

Ступінь пошкодження, ураження: середнє
(поодинокі, слабке, середнє, сильне)

Вид розподілу пошкоджених дерев: груповий
(поодинокий, груповий, куртинний)

Обсяг ушкодженої деревини на 1 гектарі (окомірно) 25 куб. метрів, у тому числі сухостійної 20 куб. метрів

Ознаки погіршення стану лісових насаджень виявив:

<u> </u> (посада)	<u> </u> (підпис)	<u>Гіришук О.В.</u> (ініціали та прізвище)
<u>06</u> <u>01</u> <u>2021</u> року		
<u> </u> (лісничий (помічник лісничого))	<u> </u> (підпис)	<u>Гіришук О.В.</u> (ініціали та прізвище)
<u>06</u> <u>01</u> <u>2021</u> року		

Висновок інженера відділу (сектору) охорони і захисту лісу державного лісогосподарського (лісомисливського) підприємства або представника державного спеціалізованого лісозахисного підприємства щодо необхідності здійснення лісозахисних чи інших заходів з поліпшення санітарного стану лісів за результатами огляду санітарного стану лісової ділянки:

потреба проведення СРВ

Інж. ОЗЛ (посада)	<u> </u> (підпис)	Присяжнюк С.В. (ініціали та прізвище)
<u>18</u> <u>01</u> <u>2021</u> року		

ПОВІДОМЛЕННЯ
про появу ознак погіршення санітарного стану лісових насаджень

Житомирська область

(Автономна Республіка Крим, область)

ДП «Баранівське ЛМГ»

(найменування власника лісів, постійного лісокористувача)

Лісництво Ховтисинське урочище _____
квартал № 49 виділ № 25 ділянка № _____ площа 2,3 гектарів

Таксаційна характеристика насадження

Склад 10С3 вік 59 років, бонітет 1а середній діаметр 26 сантиметрів,
середня висота 23 метрів, повнота 0,8 тип лісу 3-8С рельєф
рівнинний експозиція _____ ґрунт дерново-підзолистий, підріст
_____, підлісок _____

Лісопатологічна характеристика насадження

Вид пошкодження насадження (лісова пожежа, буревій, сніголам, обледеніння, відмирання та всихання дерев, захаращеність, об'їдання шкідниками хвої/листя, наявність гусені, масовий літ метеликів, опадання хвої/листя, відлущення кори на стовбурах та інші ознаки, не характерні для нормального стану дерев)

всихання дерев сонч. великівочий короїд

Ступінь пошкодження, ураження: слабка
(поодинокі, слабка, середня, сильна)

Вид розподілу пошкоджених дерев: груповий
(поодинокі, груповий, куртинний)

Обсяг ушкодженої деревини на 1 гектарі (окомірно) 15 куб. метрів, у тому числі сухостійної 10 куб. метрів

Ознаки погіршення стану лісових насаджень виявив:

майстер лісу _____ Григорук Григорук
(посада) (підпис) (ініціали та прізвище)

06 01 2021 року
лісничий _____ Григорук
(лісничий (помічник лісничого)) (підпис) (ініціали та прізвище)

06 01 2021 року

Висновок інженера відділу (сектору) охорони і захисту лісу державного лісгосподарського (лісомисливського) підприємства або представника державного спеціалізованого лісозахисного підприємства щодо необхідності здійснення лісозахисних чи інших заходів з поліпшення санітарного стану лісів за результатами огляду санітарного стану лісової ділянки:

потребує проведення СРВ

Інж. ОЗЛ _____ Присяжнюк С.В.
(посада) (підпис) (ініціали та прізвище)

18 01 2021 року

ПОВІДОМЛЕННЯ
про появу ознак погіршення санітарного стану лісових насаджень

Житомирська область

(Автономна Республіка Крим, область)

ДП «Баранівське ЛМГ»

(найменування власника лісів, постійного лісокористувача)

Лісництво Хоботинська

квартал № 53

виділ № 2

урочище _____

ділянка № _____

площа 5.4 гектарів

Таксаційна характеристика насадження

Склад БСЛПм+Бз, вік 60 років, бонітет 1, середній діаметр 26 сантиметрів, середня висота 22 метрів, повнота 0.8, тип лісу БЗБС, рельєф рівнинний, експозиція _____, ґрунт дерново-підзолистий, підріст _____, підлісок _____

Лісопатологічна характеристика насадження

Вид пошкодження насадження (лісова пожежа, буревій, сніголам, обледеніння, відмирання та всихання дерев, захаращеність, об'їдання шкідниками хвої/листя, наявність гусені, масовий літ метеликів, опадання хвої/листя, відлущення кори на стовбурах та інші ознаки, не характерні для нормального стану дерев)

вочкання дерев сосни, верхівковий поріг

Ступінь пошкодження, ураження: _____

(поодинокі, слабке, середнє, сильне)

Вид розподілу пошкоджених дерев: _____

(поодинокі, груповий, куртинний)

Обсяг ушкодженої деревини на 1 гектарі (окомірно) 80 куб. метрів, у тому числі сухостійної 25 куб. метрів

Ознаки погіршення стану лісових насаджень виявив:

майстер лісу

(посада)

13

01

2021 року

(підпис)

Фелікс С. Б.

(ініціали та прізвище)

лісничий

(лісничий (помічник лісничого))

13

01

2021 року

(підпис)

Гусак О. А.

(ініціали та прізвище)

Висновок інженера відділу (сектору) охорони і захисту лісу державного лісогосподарського (лісомисливського) підприємства або представника державного спеціалізованого лісозахисного підприємства щодо необхідності здійснення лісозахисних чи інших заходів з поліпшення санітарного стану лісів за результатами огляду санітарного стану лісової ділянки:

потреба проведення ОЗЛ

Інж. ОЗЛ

(посада)

18

01

2021 року

(підпис)

Присяжнюк С.В.

(ініціали та прізвище)

ПОВІДОМЛЕННЯ
про появу ознак погіршення санітарного стану лісових насаджень

Житомирська область

(Автономна Республіка Крим, область)

ДП «Баранівське ЛМГ»

(найменування власника лісів, постійного лісокористувача)

Лісництво Ховбачове урочище _____
квартал № 59 виділ № 3 ділянка № _____ площа 8.5 гектарів

Таксаційна характеристика насадження

Склад 80% дуб + 20% береза, вік 65 років, бонітет Л середній діаметр 28 сантиметрів, середня висота 24 метрів, повнота 0.8, тип лісу В. 80, рельєф рівнинний, експозиція _____, ґрунт дерново-підзолистий, підріст _____, підлісок _____

Лісопатологічна характеристика насадження

Вид пошкодження насадження (лісова пожежа, буревій, сніголам, обледеніння, відмирання та всихання дерев, захаращеність, об'їдання шкідниками хвої/листя, наявність гусені, масовий літ метеликів, опадання хвої/листя, відлущення кори на стовбурах та інші ознаки, не характерні для нормального стану дерев)

Всихання дерев осики, берізничний крої

Ступінь пошкодження, ураження: середня
(продимке, слабе, середне, сильне)

Вид розподілу пошкоджених дерев: груповий
(поодинокий, груповий, куртинний)

Обсяг ушкодженої деревини на 1 гектарі (окомірно) 35 куб. метрів, у тому числі сухостійної 30 куб. метрів

Ознаки погіршення стану лісових насаджень виявив:

майстер лісу	<u>[підпис]</u>	<u>Матрушків В.Ф.</u>
(посада)	(підпис)	(ініціали та прізвище)
<u>10</u> <u>01</u> <u>2021</u> року		
лісничий	<u>[підпис]</u>	<u>Гусенко А.</u>
(лісничий (помічник лісничого))	(підпис)	(ініціали та прізвище)
<u>10</u> <u>01</u> <u>2021</u> року		

Висновок інженера відділу (сектору) охорони і захисту лісу державного лісогосподарського (лісомисливського) підприємства або представника державного спеціалізованого лісозахисного підприємства щодо необхідності здійснення лісозахисних чи інших заходів з поліпшення санітарного стану лісів за результатами огляду санітарного стану лісової ділянки:

потребує проведення СРВ

Інж. ОЗЛ	<u>[підпис]</u>	Присяжнюк С.В.
(посада)	(підпис)	(ініціали та прізвище)
<u>18</u> <u>01</u> <u>2021</u> року		

ПОВІДОМЛЕННЯ
про появу ознак погіршення санітарного стану лісових насаджень

Житомирська область

(Автономна Республіка Крим, область)

ДП «Баранівське ЛМГ»

(найменування власника лісів, постійного лісокористувача)

Лісництво Добриденське

квартал № 62

виділ № 4

урочище _____

ділянка № _____

площа 4.0 гектарів

Таксаційна характеристика насадження

Склад 100% дуб літній вік 58 років, бонітет 1а, середній діаметр 26 сантиметрів, середня висота 24 метрів, повнота 0.8, тип лісу СЛТХС, рельєф рівнинний, експозиція _____, ґрунт дерново-підзолистий, підріст _____, підлісок _____

Лісопатологічна характеристика насадження

Вид пошкодження насадження (лісова пожежа, буревій, сніголам, обледеніння, відмирання та всихання дерев, захаращеність, об'їдання шкідниками хвої/листя, наявність гусені, масовий літ метеликів, опадання хвої/листя, відлущення кори на стовбурах та інші ознаки, не характерні для нормального стану дерев)

Висихання дерев сосни, верхівковий ефект

Ступінь пошкодження, ураження: _____

середнє

(поодинокі, слабке, середнє, сильне)

Вид розподілу пошкоджених дерев: _____

груповий

(поодинокий, груповий, куртинний)

Обсяг ушкодженої деревини на 1 гектарі (окомірно) 40 куб. метрів, у тому числі сухостійної 35 куб. метрів

Ознаки погіршення стану лісових насаджень виявив:

майстер лісу

(посада)

(підпис)

Руднінський М. І.

(ініціали та прізвище)

10 09 2021 року

лісничий

(лісничий (помічник лісничого))

(підпис)

Кисель О. І.

(ініціали та прізвище)

10 01 2021 року

Висновок інженера відділу (сектору) охорони і захисту лісу державного лісгосподарського (лісомисливського) підприємства або представника державного спеціалізованого лісозахисного підприємства щодо необхідності здійснення лісозахисних чи інших заходів з поліпшення санітарного стану лісів за результатами огляду санітарного стану лісової ділянки:

потребу проведення СРВ

Інж. ОЗЛ

(посада)

(підпис)

Присяжнюк С.В.

(ініціали та прізвище)

18 01 2021 року

(ініціали та прізвище)

ПОВІДОМЛЕННЯ
про появу ознак погіршення санітарного стану лісових насаджень

Житомирська область

(Автономна Республіка Крим, область)

ДП «Баранівське ЛМГ»

(найменування власника лісів, постійного лісокористувача)

Лісництво Хоботиске

квартал № 86

виділ № 2

урочище _____

ділянка № _____

площа 0.8 гектарів

Таксаційна характеристика насадження

Склад 5 клас 30% 16% 18% вік 57 років, бонітет 1а, середній діаметр 26 сантиметрів, середня висота 24 метрів, повнота 0.8, тип лісу с3тж, рельєф рівнинний, експозиція _____, ґрунт дерново-підзолистий, підріст _____, підлісок _____

Лісопатологічна характеристика насадження

Вид пошкодження насадження (лісова пожежа, буревій, сніголам, обледеніння, відмирання та всихання дерев, захаращеність, об'їдання шкідниками хвої/листя, наявність гусені, масовий літ метеликів, опадання хвої/листя, відлущення кори на стовбурах та інші ознаки, не характерні для нормального стану дерев)

всихання дерев велич. середня густота

Ступінь пошкодження, ураження: _____

середнє

(порядкове, слабе, середнє, сильне)

Вид розподілу пошкоджених дерев: _____

груповий

(поодинокий, груповий, куртинний)

Обсяг ушкодженої деревини на 1 гектарі (окомірно) 40 куб. метрів, у тому числі сухостійної 35 куб. метрів

Ознаки погіршення стану лісових насаджень виявив:

майстер лісу

(посада)

(підпис)

(ініціали та прізвище)

10 01 2021 року

лісничий

(лісничий (помічник лісничого))

(підпис)

(ініціали та прізвище)

10 01 2021 року

Висновок інженера відділу (сектору) охорони і захисту лісу державного лісогосподарського (лісомисливського) підприємства або представника державного спеціалізованого лісозахисного підприємства щодо необхідності здійснення лісозахисних чи інших заходів з поліпшення санітарного стану лісів за результатами огляду санітарного стану лісової ділянки:

потреба проведення СРБ

Інж. ОЗЛ

(посада)

(підпис)

Присяжнюк С.В.

(ініціали та прізвище)

18 01 2021 року

ПОВІДОМЛЕННЯ
про появу ознак погіршення санітарного стану лісових насаджень

Житомирська область

(Автономна Республіка Крим, область)

ДП «Баранівське ЛМГ»

(найменування власника лісів, постійного лісокористувача)

Лісництво Холодницьке

квартал № 97

виділ № 17

урочище _____

ділянка № _____

площа 2,8 гектарів

Таксаційна характеристика насадження

Склад 100% + 10%, вік 47 років, бонітет Іа, середній діаметр 22 сантиметрів, середня висота 22 метрів, повнота 0,8, тип лісу С3Т8а, рельєф рівнинний, експозиція _____, ґрунт дерново-підзолистий, підріст _____, підлісок _____

Лісопатологічна характеристика насадження

Вид пошкодження насадження (лісова пожежа, буревій, сніголам, обледеніння, відмирання та всихання дерев, захаращеність, об'їдання шкідниками хвої/листя, наявність гусені, масовий літ метеликів, опадання хвої/листя, відлущення кори на стовбурах та інші ознаки, не характерні для нормального стану дерев)

Всихання дерев осич, верхівковий кроко

Ступінь пошкодження, ураження: _____

осередко

(поодинокі, слабке, середнє, сильне)

Вид розподілу пошкоджених дерев: _____

груповий

(поодинокий, груповий, куртинний)

Обсяг ушкодженої деревини на 1 гектарі (окомірно) 35 куб. метрів, у тому числі сухостійної 30 куб. метрів

Ознаки погіршення стану лісових насаджень виявив:

майстер лісу _____

(посада)

13

01

20

21 року

(підпис)

Шенгел О.В.

(ініціали та прізвище)

лісничий _____

(лісничий (помічник лісничого))

13

01

20

21 року

(підпис)

Гусаров А.

(ініціали та прізвище)

Висновок інженера відділу (сектору) охорони і захисту лісу державного лісогосподарського (лісомисливського) підприємства або представника державного спеціалізованого лісозахисного підприємства щодо необхідності здійснення лісозахисних чи інших заходів з поліпшення санітарного стану лісів за результатами огляду санітарного стану лісової ділянки:

потребує проведення СЗВ

Інж. БЗЛ _____

(посада)

18

01

20

21 року

(підпис)

Присяжнюк С.В.

(ініціали та прізвище)

ПОВІДОМЛЕННЯ
про появу ознак погіршення санітарного стану лісових насаджень

Житомирська область

(Автономна Республіка Крим, область)

ДП «Баранівське ЛМГ»

(найменування власника лісів, постійного лісокористувача)

Лісництво Ховтисине урочище _____
квартал № 101 виділ № 18 ділянка № _____ площа 1.1 гектарів

Таксаційна характеристика насадження

Склад 10С3+5п, вік 56 років, бонітет 1а, середній діаметр 26 сантиметрів,
середня висота 24 метрів, повнота 0.7, тип лісу 03180, рельєф
рівнинний, експозиція _____, ґрунт дерново-підзолистий, підріст
_____, підлісок _____

Лісопатологічна характеристика насадження

Вид пошкодження насадження (лісова пожежа, буревій, сніголам, обледеніння, відмирання та всихання дерев, захаращеність, об'їдання шкідниками хвої/листя, наявність гусені, масовий літ метеликів, опадання хвої/листя, відлущення кори на стовбурах та інші ознаки, не характерні для нормального стану дерев)

всихання дерев сосни, верхівковий смеріг

Ступінь пошкодження, ураження: середнє
(поодинокі, слабке, середнє, сильне)

Вид розподілу пошкоджених дерев: груповий
(поодинокий, груповий, куртинний)

Обсяг ушкодженої деревини на 1 гектарі (окомірно) 35 куб. метрів, у тому числі сухостійної 30 куб. метрів

Ознаки погіршення стану лісових насаджень виявив:

майстер лісу _____
(посада) _____ (підпис) _____
(ініціали та прізвище) Мерца С.В.

13 . 01 2021 року
лісничий _____
(лісничий (помічник лісничого)) _____ (підпис) _____
(ініціали та прізвище) Гусаров С.

13 . 01 2021 року

Висновок інженера відділу (сектору) охорони і захисту лісу державного лісогосподарського (лісомисливського) підприємства або представника державного спеціалізованого лісозахисного підприємства щодо необхідності здійснення лісозахисних чи інших заходів з поліпшення санітарного стану лісів за результатами огляду санітарного стану лісової ділянки:

потребує проведення СРВ

Інж. ОЗЛ _____
(посада) _____ (підпис) _____
(ініціали та прізвище) Присяжнюк С.В.

13 . 01 2021 року

ПОВІДОМЛЕННЯ
про появу ознак погіршення санітарного стану лісових насаджень

Житомирська область

(Автономна Республіка Крим, область)

ДП «Баранівське ЛМГ»

(найменування власника лісів, постійного лісокористувача)

Лісництво Хоботиське

урочище _____

квартал № 102

виділ № 16

ділянка № _____

площа 0,9 гектарів

Таксаційна характеристика насадження

Склад 10С3, вік 58 років, бонітет 1а, середній діаметр 26 сантиметрів, середня висота 23 метрів, повнота 0,8, тип лісу Б180, рельєф рівнинний, експозиція _____, ґрунт дерново-підзолистий, підріст _____, підлісок _____

Лісопатологічна характеристика насадження

Вид пошкодження насадження (лісова пожежа, буревій, сніголам, обледеніння, відмирання та всихання дерев, захаращеність, об'їдання шкідниками хвої/листя, наявність гусені, масовий літ метеликів, опадання хвої/листя, відлущення кори на стовбурах та інші ознаки, не характерні для нормального стану дерев)

всихання дерев осич, верхівковий керіг

Ступінь пошкодження, ураження: _____

середнє
(поодинокі, слабке, середнє, сильне)

Вид розподілу пошкоджених дерев: _____

груповий
(поодинокий, груповий, куртинний)

Обсяг ушкодженої деревини на 1 гектарі (окомірно) 40 куб. метрів, у тому числі сухостійної 35 куб. метрів

Ознаки погіршення стану лісових насаджень виявив:

майстер лісу

(посада)

18 01 2021 року

(підпис)

Шарога О.Б.
(ініціали та прізвище)

лісничий

(лісничий (помічник лісничого))

18 01 2021 року

(підпис)

Куцаєв О.А.
(ініціали та прізвище)

Висновок інженера відділу (сектору) охорони і захисту лісу державного лісгосподарського (лісомисливського) підприємства або представника державного спеціалізованого лісозахисного підприємства щодо необхідності здійснення лісозахисних чи інших заходів з поліпшення санітарного стану лісів за результатами огляду санітарного стану лісової ділянки:

потребує проведення С.В.

Інж. ОЗЛ

(посада)

18 01 2021 року

(підпис)

Присяжнюк С.В.

(ініціали та прізвище)

ПОВІДОМЛЕННЯ
про появу ознак погіршення санітарного стану лісових насаджень

Житомирська область

(Автономна Республіка Крим, область)

ДП «Баранівське ЛМГ»

(найменування власника лісів, постійного лісокористувача)

Лісництво Земляничне урочище _____
квартал № 7 виділ № 1 ділянка № _____ площа 1,5 гектарів

Таксаційна характеристика насадження

Склад 100% + 1% + 1% вік 69 років, бонітет 1A, середній діаметр 28 сантиметрів, середня висота 26 метрів, повнота 0,5 тип лісу С2ГДС, рельєф _____, експозиція _____, ґрунт _____, підріст _____, підлісок _____

Лісопатологічна характеристика насадження

Вид пошкодження насадження (лісова пожежа, буревій, сніголам, обледеніння, відмирання та всихання дерев, захаращеність, об'їдання шкідниками хвої/листя, наявність гусені, масовий літ метеликів, опадання хвої/листя, відлущення кори на стовбурах та інші ознаки, не характерні для нормального стану дерев) вагання дубів скрин

вершківний корінь

Ступінь пошкодження, ураження: _____ (поодинокі, слабке, середнє, сильне)

Вид розподілу пошкоджених дерев: груповий (поодинокий, груповий, куртинний)

Обсяг ушкодженої деревини на 1 гектарі (окомірно) 30 куб. метрів, у тому числі сухостійної 25 куб. метрів

Ознаки погіршення стану лісових насаджень виявив:

А. М. М.
(посада)

[підпис]
(підпис)

Черний С. М.
(ініціали та прізвище)

11 02 20 21 року

Кожанко
(лісничий (помічник лісничого))

[підпис]
(підпис)

Кінітеш В. П.
(ініціали та прізвище)

12 02 20 21 року

Висновок інженера відділу (сектору) охорони і захисту лісу державного лісгосподарського (лісомисливського) підприємства або представника державного спеціалізованого лісозахисного підприємства щодо необхідності здійснення лісозахисних чи інших заходів з поліпшення санітарного стану лісів за результатами огляду санітарного стану лісової ділянки: митрофан СРВ

інж. ОЗП
(посада)

[підпис]
(підпис)

Тришаківський С. В.
(ініціали та прізвище)

15 02 20 21 року

ПОВІДОМЛЕННЯ
про появу ознак погіршення санітарного стану лісових насаджень

Житомирська область

(Автономна Республіка Крим, область)

ДП «Баранівське ЛМГ»

(найменування власника лісів, постійного лісокористувача)

Лісництво Знаменське урочище _____
квартал № 9 виділ № 33 ділянка № _____ площа 0,7 гектарів

Таксаційна характеристика насадження

Склад 100% Бп, вік 59 років, бонітет III середній діаметр 24 сантиметрів,
середня висота 23 метрів, повнота 0,7, тип лісу СІТД, рельєф _____,
експозиція _____, ґрунт _____, підріст _____,
підлісок _____

Лісопатологічна характеристика насадження

Вид пошкодження насадження (лісова пожежа, буревій, сніголам, обледеніння, відмирання та всихання дерев, захаращеність, об'їдання шкідниками хвої/листя, наявність гусені, масовий літ метеликів, опадання хвої/листя, відлущення кори на стовбурах та інші ознаки, не характерні для нормального стану дерев) вигинання дерев в сторону

вершинне буревій середнє

Ступінь пошкодження, ураження: середнє
слабке, середнє, сильне)

(поодинокі,

Вид розподілу пошкоджених дерев: груповий
груповий, куртинний)

(поодинокий,

Обсяг ушкодженої деревини на 1 гектарі (окомірно) 30 куб. метрів, у тому числі сухостійної 2,5 куб. метрів

Ознаки погіршення стану лісових насаджень виявив:

М.І.І.

(посада)

М.І.І.

(підпис)

М.І.І. С.М.

(ініціали та прізвище)

11 02 20 11 року

М.І.І. С.М.

(лісничий (помічник лісничого)

М.І.І.

(підпис)

М.І.І. С.М.

(ініціали та прізвище)

12 02 20 21 року

Висновок інженера відділу (сектору) охорони і захисту лісу державного лісогосподарського (лісомисливського) підприємства або представника державного спеціалізованого лісозахисного підприємства щодо необхідності здійснення лісозахисних чи інших заходів з поліпшення санітарного стану лісів за результатами огляду санітарного стану лісової ділянки: не потрібні СРВ

М.І.І. С.М.

(посада)

М.І.І.

(підпис)

М.І.І. С.М.

(ініціали та прізвище)

15 02 20 21 року

ПОВІДОМЛЕННЯ
про появу ознак погіршення санітарного стану лісових насаджень

Житомирська область

(Автономна Республіка Крим, область)

ДП «Баранівське ЛМГ»

(найменування власника лісів, постійного лісокористувача)

Лісництво Землітський урочище _____
квартал № 9 виділ № 39 ділянка № _____ площа 10 гектарів

Таксаційна характеристика насадження

Склад 10/5+6/2 вік 58 років, бонітет 14 середній діаметр 24 сантиметрів,
середня висота 23 метрів, повнота 0.7 тип лісу с/л/д/с, рельєф _____,
експозиція _____, ґрунт _____, підріст _____,
підлісок _____

Лісопатологічна характеристика насадження

Вид пошкодження насадження (лісова пожежа, буревій, сніголам, обледеніння, відмирання та всихання дерев, захаращеність, об'їдання шкідниками хвої/листя, наявність гусені, масовий літ метеликів, опадання хвої/листя, відлущення кори на стовбурах та інші ознаки, не характерні для нормального стану дерев) виривання кори

визначення д/л/с с/л/д/с

Ступінь пошкодження, ураження: середнє (поодинокі, слабе, середнє, сильне)

Вид розподілу пошкоджених дерев: груповий (поодинокий, груповий, куртинний)

Обсяг ушкодженої деревини на 1 гектарі (окомірно) 25 куб. метрів, у тому числі сухостійної 20 куб. метрів

Ознаки погіршення стану лісових насаджень виявив:

М.П.
(посада)

М.П.
(підпис)

М.П. С.М.
(ініціали та прізвище)

11 02 2021 року

П.М. 1-20
(лісничий (помічник лісничого))

П.М.
(підпис)

П.М. С.М.
(ініціали та прізвище)

12 02 2021 року

Висновок інженера відділу (сектору) охорони і захисту лісу державного лісгосподарського (лісомисливського) підприємства або представника державного спеціалізованого лісозахисного підприємства щодо необхідності здійснення лісозахисних чи інших заходів з поліпшення санітарного стану лісів за результатами огляду санітарного стану лісової ділянки: позитивне СРВ

П.М. 03П
(посада)

П.М.
(підпис)

П.М. С.М.
(ініціали та прізвище)

15 02 2021 року

ПОВІДОМЛЕННЯ
про появу ознак погіршення санітарного стану лісових насаджень

Житомирська область

(Автономна Республіка Крим, область)

ДП «Баранівське ЛМГ»

(найменування власника лісів, постійного лісокористувача)

Лісництво Знам'янське урочище _____
квартал № 38 виділ № 14 ділянка № _____ площа 1,0 гектарів

Таксаційна характеристика насадження

Склад Хіфа 1 кл. вік 57 років, бонітет 18, середній діаметр 26 сантиметрів,
середня висота 24 метрів, повнота 96, тип лісу С3Т0С, рельєф _____,
експозиція _____, ґрунт _____, підріст _____,
підлісок _____

Лісопатологічна характеристика насадження

Вид пошкодження насадження (лісова пожежа, буревій, сніголам, обледеніння, відмирання та всихання дерев, захаращеність, об'їдання шкідниками хвої/листя, наявність гусені, масовий літ метеликів, опадання хвої/листя, відлущення кори на стовбурах та інші ознаки, не характерні для нормального стану дерев) Коричневий наліт

Висихання хвої

Ступінь пошкодження, ураження: _____

середнє
слабке, середнє, сильне

(поодинокі,

Вид розподілу пошкоджених дерев: _____
груповий, куртинний)

груповий

(поодинокий,

Обсяг ушкодженої деревини на 1 гектарі (окомірно) 25 куб. метрів, у тому числі сухостійної 19 куб. метрів

Ознаки погіршення стану лісових насаджень виявив:

Г. М. М.
(посада)

(підпис)
(підпис)

Масиш А. В.
(ініціали та прізвище)

11 02 2021 року

Пом. Л. М. Т.
(лісничий (помічник лісничого))

(підпис)
(підпис)

Криванч Р. П.
(ініціали та прізвище)

12 02 2021 року

Висновок інженера відділу (сектору) охорони і захисту лісу державного лісогосподарського (лісомисливського) підприємства або представника державного спеціалізованого лісозахисного підприємства щодо необхідності здійснення лісозахисних чи інших заходів з поліпшення санітарного стану лісів за результатами огляду санітарного стану лісової ділянки: немає СРБ

І. М. О. М.
(посада)

(підпис)
(підпис)

Пом. Л. М. Т.
(ініціали та прізвище)

15 02 2021 року

ПОВІДОМЛЕННЯ
про появу ознак погіршення санітарного стану лісових насаджень

Житомирська область

(Автономна Республіка Крим, область)

ДП «Баранівське ЛМГ»

(найменування власника лісів, постійного лісокористувача)

Лісництво Зимненське урочище _____
квартал № 38 виділ № 17 ділянка № _____ площа 0,3 гектарів

Таксаційна характеристика насадження

Склад Біліз + БЯ вік 71 років, бонітет 18, середній діаметр 30 сантиметрів,
середня висота 26 метрів, повнота 92, тип лісу СІРС, рельєф _____,
експозиція _____, ґрунт _____, підріст _____,
підлісок _____

Лісопатологічна характеристика насадження

Вид пошкодження насадження (лісова пожежа, буревій, сніголам, обледеніння, відмирання та всихання дерев, захаращеність, об'їдання шкідниками хвої/листя, наявність гусені, масовий літ метеликів, опадання хвої/листя, відлущення кори на стовбурах та інші ознаки, не характерні для нормального стану дерев) Впливовий середня

Високий древ середня

Ступінь пошкодження, ураження: _____

слабке
(слабке, середнє, сильне)

(поодинокі,

Вид розподілу пошкоджених дерев: _____
(груповий, куртинний)

груповий

(поодинокий,

Обсяг ушкодженої деревини на 1 гектарі (окомірно) 75 куб. метрів, у тому числі сухостійної 60 куб. метрів

Ознаки погіршення стану лісових насаджень виявив:

А.М.Н'С

(посада)

(підпис)

Власник А.М.

(ініціали та прізвище)

11 02 2021 року

Посада

(лісничий (помічник лісничого)

(підпис)

Власник А.М.

(ініціали та прізвище)

12 02 2021 року

Висновок інженера відділу (сектору) охорони і захисту лісу державного лісгосподарського (лісомисливського) підприємства або представника державного спеціалізованого лісозахисного підприємства щодо необхідності здійснення лісозахисних чи інших заходів з поліпшення санітарного стану лісів за результатами огляду санітарного стану лісової ділянки: потрібно СРБ

ІІІІІ. О.М.

(посада)

(підпис)

Власник С.А.

(ініціали та прізвище)

13 02 2021 року

ПОВІДОМЛЕННЯ
про появу ознак погіршення санітарного стану лісових насаджень

Житомирська область

(Автономна Республіка Крим, область)

ДП «Баранівське ЛМГ»

(найменування власника лісів, постійного лісокористувача)

Лісництво Звенигородське урочище _____
квартал № 38 виділ № 35 ділянка № _____ площа 1,2 гектарів

Таксаційна характеристика насадження

Склад К6302, вік 71 років, бонітет 14, середній діаметр 32 сантиметрів,
середня висота 16 метрів, повнота 0,6, тип лісу сагідо, рельєф _____,
експозиція _____, ґрунт _____, підріст _____,
підлісок _____

Лісопатологічна характеристика насадження

Вид пошкодження насадження (лісова пожежа, буревій, сніголам, обледеніння, відмирання та всихання дерев, захаращеність, об'їдання шкідниками хвої/листя, наявність гусені, масовий літ метеликів, опадання хвої/листя, відлущення кори на стовбурах та інші ознаки, не характерні для нормального стану дерев) визначення днів пошкодження

Ступінь пошкодження, ураження: _____ (поодинокі,
слабке, середнє, сильне)

Вид розподілу пошкоджених дерев: _____ (поодинокий,
груповий, куртинний)

Обсяг ушкодженої деревини на 1 гектарі (окомірно) 30 куб. метрів, у тому числі сухостійної 15 куб. метрів

Ознаки погіршення стану лісових насаджень виявив:

А.М. МЧ
(посада)

(підпис)

Клишак А.В.
(ініціали та прізвище)

11 02 2021 року

Пом. 2-го
(лісничий (помічник лісничого))

(підпис)

Клишак В.В.
(ініціали та прізвище)

12 02 2021 року

Висновок інженера відділу (сектору) охорони і захисту лісу державного лісогосподарського (лісомисливського) підприємства або представника державного спеціалізованого лісозахисного підприємства щодо необхідності здійснення лісозахисних чи інших заходів з поліпшення санітарного стану лісів за результатами огляду санітарного стану лісової ділянки: немає

Інж. ОЗП
(посада)

(підпис)

Писаренко С.В.
(ініціали та прізвище)

15 02 2021 року

ПОВІДОМЛЕННЯ
про появу ознак погіршення санітарного стану лісових насаджень

Житомирська область

(Автономна Республіка Крим, область)

ДП «Баранівське ЛМГ»

(найменування власника лісів, постійного лісокористувача)

Лісництво Земляничне урочище _____
квартал № 39 виділ № 12 ділянка № _____ площа 0,4 гектарів

Таксаційна характеристика насадження

Склад 100% дуб вік 13 років, бонітет 1, середній діаметр 32 сантиметрів,
середня висота 26 метрів, повнота 0,6, тип лісу с1ГД0, рельєф _____,
експозиція _____, ґрунт _____, підріст _____,
підлісок _____

Лісопатологічна характеристика насадження

Вид пошкодження насадження (лісова пожежа, буревій, сніголам, обледеніння, відмирання та всихання дерев, захаращеність, об'їдання шкідниками хвої/листя, наявність гусені, масовий літ метеликів, опадання хвої/листя, відлущення кори на стовбурах та інші ознаки, не характерні для нормального стану дерев) важкий дуб ссош

вершківцями

Ступінь пошкодження, ураження: сильне (поодинокі,
слабке, середнє, сильне)

Вид розподілу пошкоджених дерев: груповий (поодинокий,
груповий, куртинний)

Обсяг ушкодженої деревини на 1 гектарі (окомірно) 90 куб. метрів, у тому числі
сухостійної 80 куб. метрів

Ознаки погіршення стану лісових насаджень виявив:

В.М. МЧ
(посада)

Ю
(підпис)

Біла А.В.
(ініціали та прізвище)

11 02 2011 року

Паша Г.В.
(лісничий (помічник лісничого))

Г
(підпис)

Корнієнко В.П.
(ініціали та прізвище)

12 02 2011 року

Висновок інженера відділу (сектору) охорони і захисту лісу державного лісогосподарського (лісомисливського) підприємства або представника державного спеціалізованого лісозахисного підприємства щодо необхідності здійснення лісозахисних чи інших заходів з поліпшення санітарного стану лісів за результатами огляду санітарного стану лісової ділянки: наступне СРВ

І.М. ОЗП
(посада)

С
(підпис)

Приймак С.В.
(ініціали та прізвище)

15 02 2011 року

ПОВІДОМЛЕННЯ
про появу ознак погіршення санітарного стану лісових насаджень

Житомирська область

(Автономна Республіка Крим, область)

ДП «Баранівське ЛМГ»

(найменування власника лісів, постійного лісокористувача)

Лісництво Зимнянське урочище _____
квартал № 54 виділ № 40 ділянка № _____ площа 0,9 гектарів

Таксаційна характеристика насадження

Склад 100% Б вік 68 років, бонітет 1А, середній діаметр 32 сантиметрів,
середня висота 27 метрів, повнота 0,65 тип лісу С2Т2С, рельєф _____,
експозиція _____, ґрунт _____, підріст _____,
підлісок _____

Лісопатологічна характеристика насадження

Вид пошкодження насадження (лісова пожежа, буревій, сніголам, обледеніння, відмирання та всихання дерев, захаращеність, об'їдання шкідниками хвої/листя, наявність гусені, масовий літ метеликів, опадання хвої/листя, відлущення кори на стовбурах та інші ознаки, не характерні для нормального стану дерев) вигорілий наріз

всихання оси сосни

Ступінь пошкодження, ураження: _____ (поодинокі,
слабке, середнє, сильне)

Вид розподілу пошкоджених дерев: _____ (поодинокий,
груповий, куртинний)

Обсяг ушкодженої деревини на 1 гектарі (окомірно) 50 куб. метрів, у тому числі
сухостійної 45 куб. метрів

Ознаки погіршення стану лісових насаджень виявив:

М.І.І.
(посада)

[підпис]
(підпис)

Тришук Р.В.
(ініціали та прізвище)

11.02.2021 року

Паш. 1-20
(лісничий (помічник лісничого))

[підпис]
(підпис)

Кісін В.П.
(ініціали та прізвище)

12.02.2021 року

Висновок інженера відділу (сектору) охорони і захисту лісу державного лісогосподарського (лісомисливського) підприємства або представника державного спеціалізованого лісозахисного підприємства щодо необхідності здійснення лісозахисних чи інших заходів з поліпшення санітарного стану лісів за результатами огляду санітарного стану лісової ділянки: погіршення СРВ

І.М.О.
(посада)

[підпис]
(підпис)

Тришук С.А.
(ініціали та прізвище)

15.02.2021 року

ПОВІДОМЛЕННЯ
про появу ознак погіршення санітарного стану лісових насаджень

Житомирська область

(Автономна Республіка Крим, область)

ДП «Баранівське ЛМГ»

(найменування власника лісів, постійного лісокористувача)

Лісництво Земляничне урочище _____
квартал № 54 виділ № 17 ділянка № _____ площа 0.7 гектарів

Таксаційна характеристика насадження

Склад 95% дуб вік 70 років, бонітет 1A середній діаметр 30 сантиметрів,
середня висота 17 метрів, повнота 0.7, тип лісу С3Т2С, рельєф _____,
експозиція _____, ґрунт _____, підріст _____,
підлісок _____

Лісопатологічна характеристика насадження

Вид пошкодження насадження (лісова пожежа, буревій, сніголам, обледеніння, відмирання та всихання дерев, захаращеність, об'їдання шкідниками хвої/листя, наявність гусені, масовий літ метеликів, опадання хвої/листя, відлущення кори на стовбурах та інші ознаки, не характерні для нормального стану дерев) Визначення дубів та інших порід

Ступінь пошкодження, ураження: _____ (поодинокі,
слабке, середнє, сильне)

Вид розподілу пошкоджених дерев: _____ (поодинокі,
груповий, куртинний)

Обсяг ушкодженої деревини на 1 гектарі (окомірно) 55 куб. метрів, у тому числі сухостійної 48 куб. метрів

Ознаки погіршення стану лісових насаджень виявив:

М. М. С. _____ Григорук С. С.
(посада) (підпис) (ініціали та прізвище)

11.02.2021 року
П. М. С. _____
(лісничий (помічник лісничого) (підпис) (ініціали та прізвище)

12.02.2021 року

Висновок інженера відділу (сектору) охорони і захисту лісу державного лісогосподарського (лісомисливського) підприємства або представника державного спеціалізованого лісозахисного підприємства щодо необхідності здійснення лісозахисних чи інших заходів з поліпшення санітарного стану лісів за результатами огляду санітарного стану лісової ділянки: немає СРБ

І. М. О. З. П. _____ Григорук С. С.
(посада) (підпис) (ініціали та прізвище)

15.02.2021 року

ПОВІДОМЛЕННЯ
про появу ознак погіршення санітарного стану лісових насаджень

Житомирська область

(Автономна Республіка Крим, область)

ДП «Баранівське ЛМГ»

(найменування власника лісів, постійного лісокористувача)

Лісництво Зимненське урочище _____
квартал № 35 виділ № 22 ділянка № _____ площа 3,8 гектарів

Таксаційна характеристика насадження

Склад 80% дуб + 20% бук вік 68 років, бонітет 18, середній діаметр 32 сантиметрів, середня висота 26 метрів, повнота 0,6, тип лісу сагдо, рельєф _____, експозиція _____, ґрунт _____, підріст _____, підлісок _____

Лісопатологічна характеристика насадження

Вид пошкодження насадження (лісова пожежа, буревій, сніголам, обледеніння, відмирання та всихання дерев, захаращеність, об'їдання шкідниками хвої/листя, наявність гусені, масовий літ метеликів, опадання хвої/листя, відлущення кори на стовбурах та інші ознаки, не характерні для нормального стану дерев) Вихання дуба з кори

Верхівний корі

Ступінь пошкодження, ураження: _____ (поодинокі,
слабке, середнє, сильне)

Вид розподілу пошкоджених дерев: _____ (поодинокі,
груповий, куртинний)

Обсяг ушкодженої деревини на 1 гектарі (окомірно) 30 куб. метрів, у тому числі сухостійної 25 куб. метрів

Ознаки погіршення стану лісових насаджень виявив:

А.М. МЧ

(посада)

(підпис)

(ініціали та прізвище)

11 06 20 21 року

Пилип І. С.

(лісничий (помічник лісничого))

(підпис)

(ініціали та прізвище)

12 02 20 21 року

Висновок інженера відділу (сектору) охорони і захисту лісу державного лісгосподарського (лісомисливського) підприємства або представника державного спеціалізованого лісозахисного підприємства щодо необхідності здійснення лісозахисних чи інших заходів з поліпшення санітарного стану лісів за результатами огляду санітарного стану лісової ділянки: Лісничий С.В.

І.М. ОЗЛ

(посада)

(підпис)

(ініціали та прізвище)

15 01 20 21 року

ПОВІДОМЛЕННЯ
про появу ознак погіршення санітарного стану лісових насаджень

Житомирська область

(Автономна Республіка Крим, область)

ДП «Баранівське ЛМГ»

(найменування власника лісів, постійного лісокористувача)

Лісництво Земляничне урочище _____
квартал № 56 виділ № 10 ділянка № _____ площа 6,4 гектарів

Таксаційна характеристика насадження

Склад Я. Б. + Б. л. вік 68 років, бонітет 1, середній діаметр 26 сантиметрів,
середня висота 42 метрів, повнота 0,7, тип лісу СГД, рельєф _____,
експозиція _____, ґрунт _____, підріст _____,
підлісок _____

Лісопатологічна характеристика насадження

Вид пошкодження насадження (лісова пожежа, буревій, сніголам, обледеніння, відмирання та всихання дерев, захаращеність, об'їдання шкідниками хвої/листя, наявність гусені, масовий літ метеликів, опадання хвої/листя, відлущення кори на стовбурах та інші ознаки, не характерні для нормального стану дерев) Видання руб змни

картот. стану лісу

Ступінь пошкодження, ураження: _____ (поодинокі,
слабке, середнє, сильне)

Вид розподілу пошкоджених дерев: _____ (поодинокий,
груповий, куртинний)

Обсяг ушкодженої деревини на 1 гектарі (окомірно) 15 куб. метрів, у тому числі сухостійної 10 куб. метрів

Ознаки погіршення стану лісових насаджень виявив:

С. М. Ш.

(посада)

[підпис]

(підпис)

Власов А. В.

(ініціали та прізвище)

11 02 2021 року

Пав. І. М.

(лісничий (помічник лісничого))

[підпис]

(підпис)

Мітчан В. Ч.

(ініціали та прізвище)

12 02 2021 року

Висновок інженера відділу (сектору) охорони і захисту лісу державного лісогосподарського (лісомисливського) підприємства або представника державного спеціалізованого лісозахисного підприємства щодо необхідності здійснення лісозахисних чи інших заходів з поліпшення санітарного стану лісів за результатами огляду санітарного стану лісової ділянки: потрібно СРВ

Ім. ОЗП

(посада)

[підпис]

(підпис)

Тришків С. В.

(ініціали та прізвище)

15 02 2021 року

ПОВІДОМЛЕННЯ
про появу ознак погіршення санітарного стану лісових насаджень

Житомирська область

(Автономна Республіка Крим, область)

ДП «Баранівське ЛМГ»

(найменування власника лісів, постійного лісокористувача)

Лісництво Земляничне урочище _____
квартал № 73 виділ № 7 ділянка № _____ площа 4,2 гектарів

Таксаційна характеристика насадження

Склад 80% ІВ, 10% ІЛ вік 67 років, бонітет ІА, середній діаметр 32 сантиметрів, середня висота 27 метрів, повнота 0,5, тип лісу ІІІІІІ, рельєф _____, експозиція _____, ґрунт _____, підріст _____, підлісок _____

Лісопатологічна характеристика насадження

Вид пошкодження насадження (лісова пожежа, буревій, сніголам, обледеніння, відмирання та всихання дерев, захаращеність, об'їдання шкідниками хвої/листя, наявність гусені, масовий літ метеликів, опадання хвої/листя, відлущення кори на стовбурах та інші ознаки, не характерні для нормального стану дерев) Висихання дерев сосни

Висихання сосни

Ступінь пошкодження, ураження: слабке (поодинокі, слабке, середнє, сильне)

Вид розподілу пошкоджених дерев: груповий (поодинокий, груповий, куртинний)

Обсяг ушкодженої деревини на 1 гектарі (окомірно) 15 куб. метрів, у тому числі сухостійної 10 куб. метрів

Ознаки погіршення стану лісових насаджень виявив:

М. М. М.

(посада)

(підпис)

(ініціали та прізвище)

11 08 20 21 року

Пом. 1-20

(лісничий (помічник лісничого))

(підпис)

(ініціали та прізвище)

12 08 20 21 року

Висновок інженера відділу (сектору) охорони і захисту лісу державного лісгосподарського (лісомисливського) підприємства або представника державного спеціалізованого лісозахисного підприємства щодо необхідності здійснення лісозахисних чи інших заходів з поліпшення санітарного стану лісів за результатами огляду санітарного стану лісової ділянки: непридатне СІВ

М. М. М.

(посада)

(підпис)

(ініціали та прізвище)

15 02 20 21 року

15 02 20 ~~11~~ року

ПОВІДОМЛЕННЯ
про появу ознак погіршення санітарного стану лісових насаджень

Житомирська область

(Автономна Республіка Крим, область)

ДП «Баранівське ЛМГ»

(найменування власника лісів, постійного лісокористувача)

Лісництво Землянське урочище _____
квартал № 75 виділ № 24 ділянка № _____ площа 1.2 гектарів

Таксаційна характеристика насадження

Склад м.к.б.к. вік 70 років, бонітет 1А, середній діаметр 32 сантиметрів,
середня висота 26 метрів, повнота 0.5, тип лісу С2100, рельєф _____,
експозиція _____, ґрунт _____, підріст _____,
підлісок _____

Лісопатологічна характеристика насадження

Вид пошкодження насадження (лісова пожежа, буревій, сніголам, обледеніння, відмирання та всихання дерев, захаращеність, об'їдання шкідниками хвої/листя, наявність гусені, масовий літ метеликів, опадання хвої/листя, відлущення кори на стовбурах та інші ознаки, не характерні для нормального стану дерев) всихання дерев стовб

вершнєвості корі

Ступінь пошкодження, ураження: _____ (поодинокі,
слабке, середнє, сильне)

Вид розподілу пошкоджених дерев: _____ (поодинокий,
груповий, куртинний)

Обсяг ушкодженої деревини на 1 гектарі (окомірно) 30 куб. метрів, у тому числі сухостійної 25 куб. метрів

Ознаки погіршення стану лісових насаджень виявив:

О.М. Мич

(посада)

(підпис)

Клименко А.В.

(ініціали та прізвище)

11 02 20 21 року

Пом. л-го

(лісничий (помічник лісничого))

(підпис)

Клименко А.В.

(ініціали та прізвище)

12 02 20 21 року

Висновок інженера відділу (сектору) охорони і захисту лісу державного лісогосподарського (лісомисливського) підприємства або представника державного спеціалізованого лісозахисного підприємства щодо необхідності здійснення лісозахисних чи інших заходів з поліпшення санітарного стану лісів за результатами огляду санітарного стану лісової ділянки: постійне СРБ

О.М. Мич

(посада)

(підпис)

Клименко А.В.

(ініціали та прізвище)

15 02 20 21 року

ПОВІДОМЛЕННЯ
про появу ознак погіршення санітарного стану лісових насаджень

Житомирська область

(Автономна Республіка Крим, область)

ДП «Баранівське ЛМГ»

(найменування власника лісів, постійного лісокористувача)

Лісництво Знаменське урочище _____
квартал № 91 виділ № 8 ділянка № _____ площа 0,3 гектарів

Таксаційна характеристика насадження

Знаменське
Склад Белітз, вік 61 років, бонітет 14, середній діаметр 32 сантиметрів,
середня висота 16 метрів, повнота 0,7, тип лісу С120С, рельєф _____,
експозиція _____, ґрунт _____, підріст _____,
підлісок _____

Лісопатологічна характеристика насадження

Вид пошкодження насадження (лісова пожежа, буревій, сніголам, обледеніння, відмирання та всихання дерев, захаращеність, об'їдання шкідниками хвої/листя, наявність гусені, масовий літ метеликів, опадання хвої/листя, відлущення кори на стовбурах та інші ознаки, не характерні для нормального стану дерев) визначення проб сани

вертисильний

Ступінь пошкодження, ураження: _____

слабке
слабке, середнє, сильне)

(поодинокі,

Вид розподілу пошкоджених дерев: _____
груповий, куртинний)

груповий

(поодинокий,

Обсяг ушкодженої деревини на 1 гектарі (окомірно) 15 куб. метрів, у тому числі сухостійної 10 куб. метрів

Ознаки погіршення стану лісових насаджень виявив:

А. П. МЧ

(посада)

МЧ

(підпис)

Власов А. В.

(ініціали та прізвище)

11 02 2011 року

П. М. А. Ч.

(лісничий (помічник лісничого)

МЧ

(підпис)

Власов А. В.

(ініціали та прізвище)

12 02 2011 року

П. М. А. Ч.

(посада)

(підпис)

Власов А. В.

(ініціали та прізвище)

15 02 2011 року

ПОВІДОМЛЕННЯ
про появу ознак погіршення санітарного стану лісових насаджень

Житомирська область

(Автономна Республіка Крим, область)

ДП «Баранівське ЛМГ»

(найменування власника лісів, постійного лісокористувача)

Лісництво Земляничне урочище _____
квартал № 9А виділ № 15 ділянка № _____ площа 2,6 гектарів

Таксаційна характеристика насадження

Склад Білолиствен вік 60 років, бонітет 1, середній діаметр 24 сантиметрів,
середня висота 11 метрів, повнота 0,7, тип лісу СЗГДС, рельєф _____,
експозиція _____, ґрунт _____, підріст _____,
підлісок _____

Лісопатологічна характеристика насадження

Вид пошкодження насадження (лісова пожежа, буревій, сніголам, обледеніння, відмирання та всихання дерев, захаращеність, об'їдання шкідниками хвої/листя, наявність гусені, масовий літ метеликів, опадання хвої/листя, відлущення кори на стовбурах та інші ознаки, не характерні для нормального стану дерев) Висихання дерев ялини

кору і гілок

Ступінь пошкодження, ураження: _____ (поодинокі, слабе, середнє, сильне)

Вид розподілу пошкоджених дерев: груповий (поодинокий, груповий, куртинний)

Обсяг ушкодженої деревини на 1 гектарі (окомірно) 10 куб. метрів, у тому числі сухостійної 8 куб. метрів

Ознаки погіршення стану лісових насаджень виявив:

А.М.Ліс
(посада)

[підпис]
(підпис)

Підпис І.А.
(ініціали та прізвище)

11 02 2021 року

Поч. 1-10
(лісничий (помічник лісничого))

[підпис]
(підпис)

Підпис В.П.
(ініціали та прізвище)

12 02 2021 року

Висновок інженера відділу (сектору) охорони і захисту лісу державного лісгосподарського (лісомисливського) підприємства або представника державного спеціалізованого лісозахисного підприємства щодо необхідності здійснення лісозахисних чи інших заходів з поліпшення санітарного стану лісів за результатами огляду санітарного стану лісової ділянки: потребна СРВ

І.М.ОЗП
(посада)

[підпис]
(підпис)

Підпис С.В.
(ініціали та прізвище)

15 02 2021 року

ПОВІДОМЛЕННЯ
про появу ознак погіршення санітарного стану лісових насаджень

Житомирська область

(Автономна Республіка Крим, область)

ДП «Баранівське ЛМГ»

(найменування власника лісів, постійного лісокористувача)

Лісництво Земляничне урочище _____
квартал № 94 виділ № 12 ділянка № _____ площа 8,1 гектарів

Таксаційна характеристика насадження

Склад ^{1 клас} 40% дуб, 30% сосна вік 33 років, бонітет 2, середній діаметр 18 сантиметрів, середня висота 17 метрів, повнота 0,7, тип лісу СЗГО, рельєф _____, експозиція _____, ґрунт _____, підріст _____, підлісок _____

Лісопатологічна характеристика насадження

Вид пошкодження насадження (лісова пожежа, буревій, сніголам, обледеніння, відмирання та всихання дерев, захаращеність, об'їдання шкідниками хвої/листя, наявність гусені, масовий літ метеликів, опадання хвої/листя, відлучення кори на стовбурах та інші ознаки, не характерні для нормального стану дерев) вигнання дубів, ялини

корінь тилопорода

Ступінь пошкодження, ураження: _____

(поодинокі, слабке, середнє, сильне)

Вид розподілу пошкоджених дерев: _____
(груповий, куртинний)

груповий
(поодинокі, груповий, куртинний)

Обсяг ушкодженої деревини на 1 гектарі (окомірно) 20 куб. метрів, у тому числі сухостійної 18 куб. метрів

Ознаки погіршення стану лісових насаджень виявив:

В.М.Міч

(посада)

[підпис]

(підпис)

Посідає Т.В.

(ініціали та прізвище)

11.02

2021 року

Пос. 2.00

(лісничий (помічник лісничого))

[підпис]

(підпис)

Посідає Т.В.

(ініціали та прізвище)

12.02

2021 року

Висновок інженера відділу (сектору) охорони і захисту лісу державного лісгосподарського (лісомисливського) підприємства або представника державного спеціалізованого лісозахисного підприємства щодо необхідності здійснення лісозахисних чи інших заходів з поліпшення санітарного стану лісів за результатами огляду санітарного стану лісової ділянки: необхідно СРБ

Івни 0311

(посада)

[підпис]
(підпис)

Посідає С.В.
(ініціали та прізвище)

15.02

2021 року

ПОВІДОМЛЕННЯ
про появу ознак погіршення санітарного стану лісових насаджень

Хмельницька область
(Автономна Республіка Крим, область)

ДП "Ірпавське" ЛПГ
(найменування власника лісів, постійного лісокористувача)

Лісництво Камінь-Будський урочище _____
квартал № 2 виділ № 20 ділянка № _____ площа 14,0 гектарів

Таксаційна характеристика насадження

Склад 10С3, вік 20 років, бонітет 1А, середній діаметр 32 сантиметрів, середня висота 26 метрів, повнота 06, тип лісу С2 ГДС, рельєф рівнинний, експозиція _____, ґрунт _____, підріст _____, підлісок БЗУ, МАЛІ КМ, ОЖС

Лісопатологічна характеристика насадження

Вид пошкодження насадження (лісова пожежа, буревій, сніголам, обледеніння, відмирання та всихання дерев, захаращеність, об'їдання шкідниками хвої/листя, наявність гусені, масовий літ метеликів, опадання хвої/листя, відлущення кори на стовбурах та інші ознаки, не характерні для нормального стану дерев)

Висихання дерев сани згайної
Берішківщини кафед

Ступінь пошкодження, ураження: слабке
(поодинокі, слабке, середнє, сильне)

Вид розподілу пошкоджених дерев: груповий
(поодинокий, груповий, куртинний)

Обсяг ушкодженої деревини на 1 гектарі (окомірно) 15 куб. метрів, у тому числі сухостійної 10 куб. метрів

Ознаки погіршення стану лісових насаджень виявив:

майстер лісу _____ Косен М М
(посада) (підпис) (ініціали та прізвище)

18 01 2021 року

помічник 18-20 _____ Васильчук Н О
(лісничий (помічник лісничого) (підпис) (ініціали та прізвище)

18 01 2021 року

Висновок інженера відділу (сектору) охорони і захисту лісу державного лісогосподарського (лісомисливського) підприємства або представника державного спеціалізованого лісозахисного підприємства щодо необхідності здійснення лісозахисних чи інших заходів з поліпшення санітарного стану лісів за результатами огляду санітарного стану лісової ділянки:

П.Б. Федук СРВ _____
І.Н.Н. 03.11 _____ Прийсєтніков С.В.
(посада) (підпис) (ініціали та прізвище)

20 01 2021 року

ПОВІДОМЛЕННЯ
про появу ознак погіршення санітарного стану лісових насаджень

Нікопольська область
(Автономна Республіка Крим, область)

ДП Баранівське ЛМГ
(найменування власника лісів, постійного лісокористувача)

Лісництво Каміньобродське урочище _____
квартал № 8 виділ № 14 ділянка № _____ площа 52 гектарів

Таксаційна характеристика насадження

Склад 9С3 10Д3 + Бн, вік 86 років, бонітет 1, середній діаметр 36 сантиметрів, середня висота 27 метрів, повнота 0,6, тип лісу С3ГФВ, рельєф рівнинний, експозиція _____, ґрунт _____, підріст 10Д3, підлісок КУЛ' ГРЗ' БЗРІ МАЛ

Лісопатологічна характеристика насадження

Вид пошкодження насадження (лісова пожежа, буревій, сніголам, обледеніння, відмирання та всихання дерев, захаращеність, об'їдання шкідниками хвої/листя, наявність гусені, масовий літ метеликів, опадання хвої/листя, відлущення кори на стовбурах та інші ознаки, не характерні для нормального стану дерев)

Всихання дерев сосни звичайної
Верхівні частини кори

Ступінь пошкодження, ураження: середнє
(поодинокі, слабке, середнє, сильне)

Вид розподілу пошкоджених дерев: груповий
(поодинокий, груповий, куртинний)

Обсяг ушкодженої деревини на 1 гектарі (окомірно) 30 куб. метрів, у тому числі сухостійної 27 куб. метрів

Ознаки погіршення стану лісових насаджень виявив:

майстер лісу _____ Косек М.М.
(посада) (підпис) (ініціали та прізвище)

20 01 2021 року
помічник П.В. _____ Вашакевич Н.О.
(лісничий (помічник лісничого)) (підпис) (ініціали та прізвище)

20 01 2021 року

Висновок інженера відділу (сектору) охорони і захисту лісу державного лісогосподарського (лісомисливського) підприємства або представника державного спеціалізованого лісозахисного підприємства щодо необхідності здійснення лісозахисних чи інших заходів з поліпшення санітарного стану лісів за результатами огляду санітарного стану лісової ділянки:

П.В. редук СРБ _____
20 01 2021 року
(посада) (підпис) (ініціали та прізвище)

ПОВІДОМЛЕННЯ
про появу ознак погіршення санітарного стану лісових насаджень

Мікоширське (Автономна Республіка Крим, область) область

ФП Караківське ПМГ
(найменування власника лісів, постійного лісокористувача)

Лісництво Ремінькобруське урочище _____
квартал № 8 виділ № 16 ділянка № _____ площа 8,9 гектарів

Таксаційна характеристика насадження

Склад 9С₃ К₁ + В₁₂ + В₁, вік 66 років, бонітет 14, середній діаметр 30 сантиметрів, середня висота 25 метрів, повнота 0,6, тип лісу С₂ГДС, рельєф рівнинний, експозиція _____, ґрунт _____, підріст 10 Д₃, підлісок КУЛ, ГРЗ, ПХК

Лісопатологічна характеристика насадження

Вид пошкодження насадження (лісова пожежа, буревій, сніголам, обледеніння, відмирання та всихання дерев, захаращеність, об'їдання шкідниками хвої/листя, наявність гусені, масовий літ метеликів, опадання хвої/листя, відлущення кори на стовбурах та інші ознаки, не характерні для нормального стану дерев)

Висихання дерев сосни звичайної
Верхівковий короїд

Ступінь пошкодження, ураження: середнє
(поодинокі, слабке, середнє, сильне)

Вид розподілу пошкоджених дерев: груповий
(поодинокий, груповий, куртинний)

Обсяг ушкодженої деревини на 1 гектарі (окомірно) 30 куб. метрів, у тому числі сухостійної 25 куб. метрів

Ознаки погіршення стану лісових насаджень виявив:

майстер лісу ММ Косак ММ
(посада) (підпис) (ініціали та прізвище)

20 01 2021 року
помічник МО Вашкевич МО
(лісничий (помічник лісничого)) (підпис) (ініціали та прізвище)

20 01 2021 року

Висновок інженера відділу (сектору) охорони і захисту лісу державного лісогосподарського (лісомисливського) підприємства або представника державного спеціалізованого лісозахисного підприємства щодо необхідності здійснення лісозахисних чи інших заходів з поліпшення санітарного стану лісів за результатами огляду санітарного стану лісової ділянки:

Побережє СРВ
інж 031 Приймак СД
(посада) (підпис) (ініціали та прізвище)

22 01 2021 року

ПОВІДОМЛЕННЯ
про появу ознак погіршення санітарного стану лісових насаджень

Мітлицька (Автономна Республіка Крим, область) Облась

ДП Баранівське СМГ
(найменування власника лісів, постійного лісокористувача)

Лісництво Кашубське урочище _____
квартал № 37 виділ № 23 ділянка № 2 площа 4,8 гектарів

Таксаційна характеристика насадження

Склад БС 1/Ау + Дз, вік 52 років, бонітет 14, середній діаметр 26 сантиметрів, середня висота 23 метрів, повнота 28, тип лісу С-ГДС, рельєф рівнинний, експозиція _____, ґрунт _____, підріст _____, підлісок КУП. ЛУВ. ГРЗ. ТУК

Лісопатологічна характеристика насадження

Вид пошкодження насадження (лісова пожежа, буревій, сніголам, обледеніння, відмирання та всихання дерев, захаращеність, об'їдання шкідниками хвої/листя, наявність гусені, масовий літ метеликів, опадання хвої/листя, відлущення кори на стовбурах та інші ознаки, не характерні для нормального стану дерев)

Всихання дерев сосни звичайної
вершинний корі

Ступінь пошкодження, ураження: середнє
(поодинокі, слабе, середнє, сильне)

Вид розподілу пошкоджених дерев: груповий
(поодинокий, груповий, куртинний)

Обсяг ушкодженої деревини на 1 гектарі (окомірно) 25 куб. метрів, у тому числі сухостійної 20 куб. метрів

Ознаки погіршення стану лісових насаджень виявив:

майстер лісу ФВ Косак В М
(посада) (підпис) (ініціали та прізвище)

22 01 2021 року

лісничий ЛЗ Валентин Н О
(лісничий (помічник лісничого)) (підпис) (ініціали та прізвище)

22 01 2021 року

Висновок інженера відділу (сектору) охорони і захисту лісу державного лісгосподарського (лісомисливського) підприємства або представника державного спеціалізованого лісозахисного підприємства щодо необхідності здійснення лісозахисних чи інших заходів з поліпшення санітарного стану лісів за результатами огляду санітарного стану лісової ділянки:

Поліпшити СРВ Прийсметков Е. В
(посада) (підпис) (ініціали та прізвище)

22 01 2021 року

ПОВІДОМЛЕННЯ
про появу ознак погіршення санітарного стану лісових насаджень

Мікоширське область
(Автономна Республіка Крим, область)
ДП Варанівське ЛМС
(найменування власника лісів, постійного лісокористувача)

Лісництво Кам'єнорізьке урочище _____
квартал № 37 виділ № 24 ділянка № _____ площа 5.6 гектарів

Таксаційна характеристика насадження

Склад БД, ЧС, Бп, Вп, вік 64 років, бонітет 2, середній діаметр 26 сантиметрів, середня висота 21 метрів, повнота 0.75, тип лісу СЗГДС, рельєф рівнинний, експозиція _____, ґрунт _____, підріст _____, підлісок КУП, ГРЗ

Лісопатологічна характеристика насадження

Вид пошкодження насадження (лісова пожежа, буревій, сніголам, обледеніння, відмирання та всихання дерев, захаращеність, об'їдання шкідниками хвої/листя, наявність гусені, масовий літ метеликів, опадання хвої/листя, відлущення кори на стовбурах та інші ознаки, не характерні для нормального стану дерев)

Всихання дерев стовб. зблизької
Верхівний короїд

Ступінь пошкодження, ураження: середнє
(поодинокі, слабке, середнє, сильне)

Вид розподілу пошкоджених дерев: груповий
(поодинокий, груповий, куртинний)

Обсяг ушкодженої деревини на 1 гектарі (окомірно) 20 куб. метрів, у тому числі сухостійної 17 куб. метрів

Ознаки погіршення стану лісових насаджень виявив:

найсєр міс _____ Тимошенко С.В.
(посада) (підпис) (ініціали та прізвище)

20 01 2021 року
лісничий Л-20 _____ Вашкевич Н.О.
(лісничий (помічник лісничого)) (підпис) (ініціали та прізвище)

20 01 2021 року

Висновок інженера відділу (сектору) охорони і захисту лісу державного лісогосподарського (лісомисливського) підприємства або представника державного спеціалізованого лісозахисного підприємства щодо необхідності здійснення лісозахисних чи інших заходів з поліпшення санітарного стану лісів за результатами огляду санітарного стану лісової ділянки:

Потребус С.В. _____ Приймак С.П.
(посада) (підпис) (ініціали та прізвище)

22 01 2021 року

ПОВІДОМЛЕННЯ
про появу ознак погіршення санітарного стану лісових насаджень

Автономна республіка

(Автономна Республіка Крим, область)

ОП Виселівське

(найменування власника лісів, постійного лісокористувача)

Дніпро

ЛНТ

Лісництво Ванінобродське

урочище _____

квартал № 39

виділ № 11

ділянка № _____

площа 1,2 гектарів

Таксаційна характеристика насадження

Склад 8С, 16П, 1Пг, 1Д, вік 43 років, бонітет 1Б середній діаметр 26 сантиметрів, середня висота 21 метрів, повнота 0,7, тип лісу С, Г, Д, С, рельєф рівнинний, експозиція _____, ґрунт _____, підріст _____, підлісок _____

Лісопатологічна характеристика насадження

Вид пошкодження насадження (лісова пожежа, буревій, сніголам, обледеніння, відмирання та всихання дерев, захаращеність, об'їдання шкідниками хвої/листя, наявність гусені, масовий літ метеликів, опадання хвої/листя, відлущення кори на стовбурах та інші ознаки, не характерні для нормального стану дерев)

Висихання дерев, сніголам, ураження буревієм, захаращеність

Ступінь пошкодження, ураження: _____

середнє
(поодинокі, слабке, середнє, сильне)

Вид розподілу пошкоджених дерев: _____

груповий
(поодинокий, груповий, куртинний)

Обсяг ушкодженої деревини на 1 гектарі (окомірно) 25 куб. метрів, у тому числі сухостійної 20 куб. метрів

Ознаки погіршення стану лісових насаджень виявив:

майстер лісу

(посада)

[підпис]
(підпис)

Володимир С.М.

(ініціали та прізвище)

19. 01. 2021 року

Володимир С.М.

(лісничий (помічник лісничого))

[підпис]
(підпис)

Володимир С.М.

(ініціали та прізвище)

19. 01. 2021 року

Висновок інженера відділу (сектору) охорони і захисту лісу державного лісогосподарського (лісомисливського) підприємства або представника державного спеціалізованого лісозахисного підприємства щодо необхідності здійснення лісозахисних чи інших заходів з поліпшення санітарного стану лісів за результатами огляду _____ санітарного _____ стану лісової _____ ділянки:

інж. 031

(посада)

[підпис]
(підпис)

Володимир С.М.

(ініціали та прізвище)

21. 01. 2021 року

ПОВІДОМЛЕННЯ
про появу ознак погіршення санітарного стану лісових насаджень

Містомирська

(Автономна Республіка Крим, область)

Одеса

ОП Варахівське

(найменування власника лісів, постійного лісокористувача)

ЛМГ

Лісництво Хмельницьке

урочище _____

квартал № 44

виділ № 5

ділянка № _____

площа 5,8 гектарів

Таксаційна характеристика насадження

Склад 1063 вік 59 років, бонітет 1A середній діаметр 24 сантиметрів, середня висота 24 метрів, повнота 0,7, тип лісу С3 ГДС, рельєф рівнинний, експозиція _____, ґрунт _____, підріст _____, підлісок _____

Лісопатологічна характеристика насадження

Вид пошкодження насадження (лісова пожежа, буревій, сніголам, обледеніння, відмирання та всихання дерев, захаращеність, об'їдання шкідниками хвої/листя, наявність гусені, масовий літ метеликів, опадання хвої/листя, відлущення кори на стовбурах та інші ознаки, не характерні для нормального стану дерев)

Всичанки, дуб, ялина, фіксид
Всичанки, дуб, ялина, фіксид

Ступінь пошкодження, ураження: _____

середнє

(поодинокі, слабке, середнє, сильне)

Вид розподілу пошкоджених дерев: _____

групові

(поодинокий, груповий, куртинний)

Обсяг ушкодженої деревини на 1 гектарі (окомірно) 35 куб. метрів, у тому числі сухостійної 30 куб. метрів

Ознаки погіршення стану лісових насаджень виявив:

Майстер лісу

(посада)

[підпис]

(підпис)

Вітченко Д.П.

(ініціали та прізвище)

18. 01

2021 року

Майстер лісу

2020

[підпис]

(підпис)

Вітченко Д.П.

(ініціали та прізвище)

18. 01

2021 року

Висновок інженера відділу (сектору) охорони і захисту лісу державного лісогосподарського (лісомисливського) підприємства або представника державного спеціалізованого лісозахисного підприємства щодо необхідності здійснення лісозахисних чи інших заходів з поліпшення санітарного стану лісів за результатами огляду санітарного стану лісової ділянки:

Майстер лісу

[підпис]

(підпис)

Вітченко Д.П.

(ініціали та прізвище)

18. 01

(посада)

20. 01 2021 року

ПОВІДОМЛЕННЯ
про появу ознак погіршення санітарного стану лісових насаджень

Алуптківська

(Автономна Республіка Крим, область)

Дніпро

ДП Баранівське

(найменування власника лісів, постійного лісокористувача)

Лісництво Калінінське

урочище _____

квартал № 60

виділ № 6

ділянка № _____

площа 13,5 гектарів

Таксаційна характеристика насадження

Склад Бел.Бел.Бел.Бел., вік 57 років, бонітет 1А, середній діаметр 28 сантиметрів, середня висота 24 метрів, повнота 0,7, тип лісу С3ГДС, рельєф рівнинний, експозиція _____, ґрунт _____, підріст _____, підлісок КЧЛ ПМЗ ГРЗ

Лісопатологічна характеристика насадження

Вид пошкодження насадження (лісова пожежа, буревій, сніголам, обледеніння, відмирання та всихання дерев, захаращеність, об'їдання шкідниками хвої/листя, наявність гусені, масовий літ метеликів, опадання хвої/листя, відлущення кори на стовбурах та інші ознаки, не характерні для нормального стану дерев)

Висихання дерев, гусені з'явилися.
Верхівковий короїд

Ступінь пошкодження, ураження: _____

середнє
(поодинокі, слабке, середнє, сильне)

Вид розподілу пошкоджених дерев: _____

груповий
(поодинокий, груповий, куртинний)

Обсяг ушкодженої деревини на 1 гектарі (окомірно) 30 куб. метрів, у тому числі сухостійної 25 куб. метрів

Ознаки погіршення стану лісових насаджень виявив:

майстер лісу
(посада)

[підпис]
(підпис)

Борісевич СМ
(ініціали та прізвище)

18 01 2021 року

помічник лісничого
(лісничий (помічник лісничого))

[підпис]
(підпис)

Вашкевич КО
(ініціали та прізвище)

18 01 2021 року

Висновок інженера відділу (сектору) охорони і захисту лісу державного лісгосподарського (лісомисливського) підприємства або представника державного спеціалізованого лісозахисного підприємства щодо необхідності здійснення лісозахисних чи інших заходів з поліпшення санітарного стану лісів за результатами огляду санітарного стану лісової ділянки:

інж. ОЗН
(посада)

Потребус СРВ
(підпис)

Приймаков СД
(ініціали та прізвище)

20 01 2021 року

ПОВІДОМЛЕННЯ
про появу ознак погіршення санітарного стану лісових насаджень

Житомирська область

/ (Автономна Республіка Крим, область)

ДП "Борщівський лісгосп"

(найменування власника лісів, постійного лісокористувача)

Лісництво Кам'янобрідське урочище _____
квартал № 63 виділ № 13 ділянка № 1 площа 136 гектарів

Таксаційна характеристика насадження

Склад 9С3 1Бп, вік 54 років, бонітет 1А, середній діаметр 28 сантиметрів, середня висота 23 метрів, повнота 0,65, тип лісу ВсДС, рельєф рівнинний, експозиція _____, ґрунт _____, підріст 10Дз, підлісок кчл : 1Р3

Лісопатологічна характеристика насадження

Вид пошкодження насадження (лісова пожежа, буревій, сніголам, обледеніння, відмирання та всихання дерев, захаращеність, об'їдання шкідниками хвої/листя, наявність гусені, масовий літ метеликів, опадання хвої/листя, відлущення кори на стовбурах та інші ознаки, не характерні для нормального стану дерев)

Всихання дерев сосни з відгаченої
корони та губки

Ступінь пошкодження, ураження: слабке
(поодинокі, слабке, середнє, сильне)

Вид розподілу пошкоджених дерев: поодинокі
(поодинокі, груповий, куртинний)

Обсяг ушкодженої деревини на 1 гектарі (окомірно) 2,5 куб. метрів, у тому числі сухостійної 1,2 куб. метрів

Ознаки погіршення стану лісових насаджень виявив:

майстер лісу
(посада)

[підпис]
(підпис)

Бортнік СМ
(ініціали та прізвище)

№ 01 2021 року

помічник лісничого
(лісничий (помічник лісничого))

[підпис]
(підпис)

Васильєв Н.О
(ініціали та прізвище)

№ 01 2021 року

Висновок інженера відділу (сектору) охорони і захисту лісу державного лісогосподарського (лісомисливського) підприємства або представника державного спеціалізованого лісозахисного підприємства щодо необхідності здійснення лісозахисних чи інших заходів з поліпшення санітарного стану лісів за результатами огляду санітарного стану лісової ділянки:

інспектор 031
(посада)

[підпис]
(підпис)

Дрисакостов С.К
(ініціали та прізвище)

№ 20 01 2021 року

ПОВІДОМЛЕННЯ
про появу ознак погіршення санітарного стану лісових насаджень

Автономія область
(Автономна Республіка Крим, область)

ОП ВАРНАВІВСЬКЕ ПМТ
(найменування власника лісів, постійного лісокористувача)

Лісництво Каштанівське урочище _____
квартал № 24 виділ № 13 ділянка № 2 площа 5,0 гектарів

Таксаційна характеристика насадження

Склад 10Сз + 6п + 6лз, вік 57 років, бонітет 1А, середній діаметр 28 сантиметрів, середня висота 24 метрів, повнота 87, тип лісу В2ДС, рельєф рівнинний, експозиція _____, ґрунт _____, підріст _____, підлісок КУЛ'ГРЗ

Лісопатологічна характеристика насадження

Вид пошкодження насадження (лісова пожежа, буревій, сніголам, обледеніння, відмирання та всихання дерев, захаращеність, об'їдання шкідниками хвої/листя, наявність гусені, масовий літ метеликів, опадання хвої/листя, відлущення кори на стовбурах та інші ознаки, не характерні для нормального стану дерев)

Вигини дерев гаски фізичної
Дерівкобій корон

Ступінь пошкодження, ураження: _____
(поодинокі, слабке, середнє, сильне)

Вид розподілу пошкоджених дерев: груповий
(поодинокий, груповий, куртинний)

Обсяг ушкодженої деревини на 1 гектарі (окомірно) 35 куб. метрів, у тому числі сухостійної 30 куб. метрів

Ознаки погіршення стану лісових насаджень виявив:

<u>Майстер МГ</u> (посада)	<u>[підпис]</u> (підпис)	<u>Варна СМ</u> (ініціали та прізвище)
<u>18 01 2021</u> року		
<u>Земітний МО</u> (лісничий (помічник лісничого))	<u>[підпис]</u> (підпис)	<u>Вашкевич КО</u> (ініціали та прізвище)
<u>18 01 2021</u> року		

Висновок інженера відділу (сектору) охорони і захисту лісу державного лісгосподарського (лісомисливського) підприємства або представника державного спеціалізованого лісозахисного підприємства щодо необхідності здійснення лісозахисних чи інших заходів з поліпшення санітарного стану лісів за результатами огляду _____ санітарного стану лісової ділянки:

<u>Вашкевич МО</u> (посада)	<u>[підпис]</u> (підпис)	<u>Приймаков СД</u> (ініціали та прізвище)
<u>20 01 2021</u> року		

ПОВІДОМЛЕННЯ
про появу ознак погіршення санітарного стану лісових насаджень

Алешинське

(Автономна Республіка Крим, область) Дніпро

ДП Водоканале

(найменування власника лісів, постійного лісокористувача) ДНГ

Лісництво Ванькобродське

урочище _____

квартал № 75

виділ № 1

ділянка № _____

площа 0,8 гектарів

Таксаційна характеристика насадження

Склад 10С3, вік 59 років, бонітет 1А, середній діаметр 30 сантиметрів, середня висота 24 метрів, повнота 0,6, тип лісу 02 ДС, рельєф рівнинний, експозиція _____, ґрунт _____, підріст 10Ф3, підлісок КУЛ: ВРК

Лісопатологічна характеристика насадження

Вид пошкодження насадження (лісова пожежа, буревій, сніголам, обледеніння, відмирання та всихання дерев, захаращеність, об'їдання шкідниками хвої/листя, наявність гусені, масовий літ метеликів, опадання хвої/листя, відлущення кори на стовбурах та інші ознаки, не характерні для нормального стану дерев)

Всихання дерев сохлих дубів:
Верхівний корінь

Ступінь пошкодження, ураження: середнє
(поодинокі, слабкі, середні, сильні)

Вид розподілу пошкоджених дерев: груповий
(поодинокий, груповий, куртинний)

Обсяг ушкодженої деревини на 1 гектарі (окомірно) 30 куб. метрів, у тому числі сухостійної 25 куб. метрів

Ознаки погіршення стану лісових насаджень виявив:

майстер лісу
(посада)

[підпис]
(підпис)

Рішківський РМ
(ініціали та прізвище)

20 01 2021 року

помічник лісничого
(лісничий (помічник лісничого))

[підпис]
(підпис)

Вашинський НО
(ініціали та прізвище)

20 01 2021 року

Висновок інженера відділу (сектору) охорони і захисту лісу державного лісгосподарського (лісомисливського) підприємства або представника державного спеціалізованого лісозахисного підприємства щодо необхідності здійснення лісозахисних чи інших заходів з поліпшення санітарного стану лісів за результатами огляду санітарного стану лісової ділянки:

лісничий ОЗН
(посада)

ПЗ/у: СРВ
(підпис)

Пилипенко С П
(ініціали та прізвище)

22 01 2021 року

А.І.О. Маринко Олександр
(Автономна Республіка Крим, область)

Лісництво Кашинське урочище _____
квартал № 75 виділ № 3 ділянка № _____ площа 0,9 гектарів

Склад 7С336h, вік 65 років, бонітет 1, середній діаметр 30 сантиметрів, середня висота 24 метрів, повнота 0,75 тип лісу D2 DC, рельєф рівнинний, експозиція _____, ґрунт _____, підріст _____, підлісок К41

Вид пошкодження насадження (лісова пожежа, буревій, сніголам, обледеніння, відмирання та всихання дерев, захаращеність, об'їдання шкідниками хвої/листя, наявність гусені, масовий літ метеликів, опадання хвої/листя, відлущення кори на стовбурах та інші ознаки, не характерні для нормального стану дерев)

Вид розподілу пошкоджених дерев: розподіл
(поодинокий, груповий, куртинний)

Ознаки погіршення стану лісових насаджень виявив:

Висновок інженера відділу (сектору) охорони і захисту лісу державного лісгосподарського (лісомисливського) підприємства або представника державного спеціалізованого лісозахисного підприємства щодо необхідності здійснення лісозахисних чи інших заходів з поліпшення санітарного стану лісів за результатами огляду санітарного стану лісової ділянки:

Посада: 031 (посада) Підпис: [підпис] (підпис) Присутні: С П (ініціали та прізвище)

22 01 2021 року

ПОВІДОМЛЕННЯ
про появу ознак погіршення санітарного стану лісових насаджень

Нікопольська

(Автономна Республіка Крим, область)

Обласна

ОП Варнівське

(найменування власника лісів, постійного лісокористувача)

ДМТ

Лісництво Кашінобродське

урочище _____

квартал № 81

виділ № 4

ділянка № _____

площа 24 гектарів

Таксаційна характеристика насадження

Склад 10С3 + Вн, вік 59 років, бонітет 1А, середній діаметр 28 сантиметрів, середня висота 24 метрів, повнота 065, тип лісу В2ВС, рельєф рівнинний, експозиція _____, ґрунт _____, підріст _____, підлісок КУЛ:ОРЗ

Лісопатологічна характеристика насадження

Вид пошкодження насадження (лісова пожежа, буревій, сніголам, обледеніння, відмирання та всихання дерев, захаращеність, об'їдання шкідниками хвої/листя, наявність гусені, масовий літ метеликів, опадання хвої/листя, відлущення кори на стовбурах та інші ознаки, не характерні для нормального стану дерев)

Всихання дерев сосни звичайної.
Верхівний поріг

Ступінь пошкодження, ураження: _____

середнє

(поодинокі, слабке, середнє, сильне)

Вид розподілу пошкоджених дерев: _____

груповий

(поодинокий, груповий, куртинний)

Обсяг ушкодженої деревини на 1 гектарі (окомірно) 35 куб. метрів, у тому числі сухостійної 30 куб. метрів

Ознаки погіршення стану лісових насаджень виявив:

Майстер лісу

(посада)

ВН

(підпис)

Вітерко О П

(ініціали та прізвище)

19 01 2021 року

Лісничий

А213

(лісничий (помічник лісничого))

ВН

(підпис)

Васильченко К О

(ініціали та прізвище)

19 01 2021 року

Висновок інженера відділу (сектору) охорони і захисту лісу державного лісгосподарського (лісомисливського) підприємства або представника державного спеціалізованого лісозахисного підприємства щодо необхідності здійснення лісозахисних чи інших заходів з поліпшення санітарного стану лісів за результатами огляду санітарного стану лісової ділянки:

Побудова

СРВ

ММ 031

(посада)

ВН

(підпис)

Васильченко К О

(ініціали та прізвище)

20 01 2021 року

ПОВІДОМЛЕННЯ
про появу ознак погіршення санітарного стану лісових насаджень

Миколайська

(Автономна Республіка Крим, область)

Дніпро

ФП Варфоломійське

(найменування власника лісів, постійного лісокористувача)

ДМГ

Лісництво Кам'єнобудівське

урочище _____

квартал № 81

виділ № 21

ділянка № _____

площа 2,2 гектарів

Таксаційна характеристика насадження

Склад 9С, 1В₁ + В₂, вік 35 років, бонітет 1А, середній діаметр 28 сантиметрів, середня висота 24 метрів, повнота 0,7, тип лісу Б3ФЕ, рельєф рівнинний, експозиція _____, ґрунт _____, підріст _____, підлісок КУЛ, ВРК, ГРЗ

Лісопатологічна характеристика насадження

Вид пошкодження насадження (лісова пожежа, буревій, сніголам, обледеніння, відмирання та всихання дерев, захаращеність, об'їдання шкідниками хвої/листя, наявність гусені, масовий літ метеликів, опадання хвої/листя, відлущення кори на стовбурах та інші ознаки, не характерні для нормального стану дерев)

Всихання дерев сосни звичайної
берішкості кори

Ступінь пошкодження, ураження: _____

середнє
(поодинокі, слабке, середнє, сильне)

Вид розподілу пошкоджених дерев: _____

груповий
(поодинокий, груповий, куртинний)

Обсяг ушкодженої деревини на 1 гектарі (окомірно) 35 куб. метрів, у тому числі сухостійної 30 куб. метрів

Ознаки погіршення стану лісових насаджень виявив:

майстер лісу
(посада)

[підпис]
(підпис)

Вітченко ОА
(ініціали та прізвище)

18 01 2020 року

лісничий
(лісничий (помічник лісничого))

[підпис]
(підпис)

Васильчук НО
(ініціали та прізвище)

18 01 2020 року

Висновок інженера відділу (сектору) охорони і захисту лісу державного лісгосподарського (лісомисливського) підприємства або представника державного спеціалізованого лісозахисного підприємства щодо необхідності здійснення лісозахисних чи інших заходів з поліпшення санітарного стану лісів за результатами огляду _____ санітарного _____ стану _____ лісової _____ ділянки:

Пітєдус
(посада)

[підпис]
(підпис)

Пітєдус С.В
(ініціали та прізвище)

20 01 2021 року

ПОВІДОМЛЕННЯ
про появу ознак погіршення санітарного стану лісових насаджень

Автономна Республіка Крим Область
(Автономна Республіка Крим, область)

ФП Баранівське ЛМГ
(найменування власника лісів, постійного лісокористувача)

Лісництво Каміньодільське урочище _____
квартал № 83 виділ № 16 ділянка № _____ площа 2,6 гектарів

Таксаційна характеристика насадження

Склад БС, 16, вік 58 років, бонітет 1А, середній діаметр 26 сантиметрів, середня висота 23 метрів, повнота 0,7, тип лісу В20С, рельєф рівнинний, експозиція _____, ґрунт _____, підріст _____, підлісок КУЛ

Лісопатологічна характеристика насадження

Вид пошкодження насадження (лісова пожежа, буревій, сніголам, обледеніння, відмирання та всихання дерев, захаращеність, об'їдання шкідниками хвої/листя, наявність гусені, масовий літ метеликів, опадання хвої/листя, відлущення кори на стовбурах та інші ознаки, не характерні для нормального стану дерев)

Всихання дерев сосни звичайної
Верхівковий корінь

Ступінь пошкодження, ураження: середнє
(поодинокі, слабке, середнє, сильне)

Вид розподілу пошкоджених дерев: груповий
(поодинокий, груповий, куртинний)

Обсяг ушкодженої деревини на 1 гектарі (окомірно) 25 куб. метрів, у тому числі сухостійної 20 куб. метрів

Ознаки погіршення стану лісових насаджень виявив:

майстер м.ч. _____ В.Г. Янко Д.П.
(посада) (підпис) (ініціали та прізвище)

20 01 2021 року
помічник П.П. _____ Васильов Н.О.
(лісничий (помічник лісничого)) (підпис) (ініціали та прізвище)

20 01 2021 року

Висновок інженера відділу (сектору) охорони і захисту лісу державного лісогосподарського (лісомисливського) підприємства або представника державного спеціалізованого лісозахисного підприємства щодо необхідності здійснення лісозахисних чи інших заходів з поліпшення санітарного стану лісів за результатами огляду санітарного стану лісової ділянки:

Поб. редук СРК
інж Д.П. _____ Писемний С.П.
(посада) (підпис) (ініціали та прізвище)

22 01 2021 року

ПОВІДОМЛЕННЯ
про появу ознак погіршення санітарного стану лісових насаджень

Автономна Республіка Крим (Автономна Республіка Крим, область) Єнаклів

ФП Вирнівецьке ЛМГ
(найменування власника лісів, постійного лісокористувача)

Лісництво Колоніальне урочище _____
квартал № 83 виділ № 17 ділянка № _____ площа 2.1 гектарів

Таксаційна характеристика насадження

Склад 100% Бк вік 59 років, бонітет 1А, середній діаметр 28 сантиметрів, середня висота 25 метрів, повнота 27, тип лісу С-ГДС,
рельєф рівнинний, експозиція _____, ґрунт _____, підріст _____, підлісок КЧЛ: ГРЗ

Лісопатологічна характеристика насадження

Вид пошкодження насадження (лісова пожежа, буревій, сніголам, обледеніння, відмирання та всихання дерев, захаращеність, об'їдання шкідниками хвої/листя, наявність гусені, масовий літ метеликів, опадання хвої/листя, відлущення кори на стовбурах та інші ознаки, не характерні для нормального стану дерев)

Всихання дерев сходи
Деревко вичаї

Ступінь пошкодження, ураження: середнє
(поодинокі, слабе, середнє, сильне)

Вид розподілу пошкоджених дерев: груповий
(поодинокий, груповий, куртинний)

Обсяг ушкодженої деревини на 1 гектарі (окомірно) 30 куб. метрів, у тому числі сухостійної 25 куб. метрів

Ознаки погіршення стану лісових насаджень виявив:

майстер мау _____ Вітченко ВМ
(посада) (підпис) (ініціали та прізвище)

20.01 2021 року

помічник пш _____ Васильченко НО
(лісничий (помічник лісничого)) (підпис) (ініціали та прізвище)

20.01 2021 року

Висновок інженера відділу (сектору) охорони і захисту лісу державного лісгосподарського (лісомисливського) підприємства або представника державного спеціалізованого лісозахисного підприємства щодо необхідності здійснення лісозахисних чи інших заходів з поліпшення санітарного стану лісів за результатами огляду санітарного стану лісової ділянки:

Ішт 031 _____ СРА _____ Писенко С.П
(посада) (підпис) (ініціали та прізвище)

22.01 2021 року

ПОВІДОМЛЕННЯ
про появу ознак погіршення санітарного стану лісових насаджень

Автономна Республіка Крим

(Автономна Республіка Крим, область)

Обласна

ДП "Варанівське"

(найменування власника лісів, постійного лісокористувача)

ЛМГ

Лісництво Калінінське

урочище _____

квартал № 92

виділ № 37

ділянка № _____

площа 0,5 гектарів

Таксаційна характеристика насадження

Склад 9С, 10С, вік 91 років, бонітет 1, середній діаметр 36 сантиметрів, середня висота 27 метрів, повнота 97, тип лісу С2 БОС, рельєф рівнинний, експозиція _____, ґрунт _____, підріст _____, підлісок хм, грз

Лісопатологічна характеристика насадження

Вид пошкодження насадження (лісова пожежа, буревій, сніголам, обледеніння, відмирання та всихання дерев, захаращеність, об'їдання шкідниками хвої/листя, наявність гусені, масовий літ метеликів, опадання хвої/листя, відлущення кори на стовбурах та інші ознаки, не характерні для нормального стану дерев)

Величезні вгризи сосни, фазисної
берези, вгризи хм

Ступінь пошкодження, ураження: середнє
(поодинокі, слабке, середнє, сильне)

Вид розподілу пошкоджених дерев: скуповий
(поодинокий, груповий, куртинний)

Обсяг ушкодженої деревини на 1 гектарі (окомірно) 35 куб. метрів, у тому числі сухостійної 30 куб. метрів

Ознаки погіршення стану лісових насаджень виявив:

майстер лісу
(посада)

[підпис]
(підпис)

В.Григор'єв В.П.
(ініціали та прізвище)

18 01 2021 року

помічник
(лісничий (помічник лісничого))

[підпис]
(підпис)

В.Григор'єв В.П.
(ініціали та прізвище)

18 01 2021 року

Висновок інженера відділу (сектору) охорони і захисту лісу державного лісогосподарського (лісомисливського) підприємства або представника державного спеціалізованого лісозахисного підприємства щодо необхідності здійснення лісозахисних чи інших заходів з поліпшення санітарного стану лісів за результатами огляду санітарного стану лісової ділянки:

інж О.С.А.
(посада)

[підпис]
(підпис)

В.Григор'єв В.П.
(ініціали та прізвище)

20 01 2021 року

ПОВІДОМЛЕННЯ
про появу ознак погіршення санітарного стану лісових насаджень

Автономна Республіка Крим (Автономна Республіка Крим, область)
ФП Виноградівське (найменування власника лісів, постійного лісокористувача)

Лісництво Калінінобродське урочище _____
квартал № 92 виділ № 46 ділянка № _____ площа 0,5 гектарів

Таксаційна характеристика насадження

Склад 10 СхрФс, вік 31 років, бонітет 1, середній діаметр 40 сантиметрів, середня висота 28 метрів, повнота 0,65 тип лісу СхрФс
рельєф рівнинний, експозиція _____, ґрунт _____, підріст _____, підлісок КУЛ' ГРЗ

Лісопатологічна характеристика насадження

Вид пошкодження насадження (лісова пожежа, буревій, сніголам, обледеніння, відмирання та всихання дерев, захаращеність, об'їдання шкідниками хвої/листя, наявність гусені, масовий літ метеликів, опадання хвої/листя, відлущення кори на стовбурах та інші ознаки, не характерні для нормального стану дерев)

Висихання дерев сосни звичайної.
Верхівковий короїд

Ступінь пошкодження, ураження: середнє
(поодинокі, слабке, середнє, сильне)

Вид розподілу пошкоджених дерев: груповий
(поодинокий, груповий, куртинний)

Обсяг ушкодженої деревини на 1 гектарі (окомірно) 40 куб. метрів, у тому числі сухостійної 35 куб. метрів

Ознаки погіршення стану лісових насаджень виявив:

Майстер МГ Виноградів ВІ
(посада) (підпис) (ініціали та прізвище)

Н 01 2021 року
помічник МО Виноградів НО
(лісничий (помічник лісничого)) (підпис) (ініціали та прізвище)

Н 01 2021 року

Висновок інженера відділу (сектору) охорони і захисту лісу державного лісогосподарського (лісомисливського) підприємства або представника державного спеціалізованого лісозахисного підприємства щодо необхідності здійснення лісозахисних чи інших заходів з поліпшення санітарного стану лісів за результатами огляду санітарного стану лісової ділянки:

Доброду СРІ Виноградів С.В
(посада) (підпис) (ініціали та прізвище)

20 01 2021 року

ПОВІДОМЛЕННЯ
про появу ознак погіршення санітарного стану лісових насаджень

Містомирська область
(Автономна Республіка Крим, область)
ДП Варшавське МНТ
(найменування власника лісів, постійного лісокористувача)

Лісництво Річепольське урочище _____
квартал № 92 виділ № 49 ділянка № _____ площа 0,9 гектарів

Таксаційна характеристика насадження

Склад 10С2+Ф1, вік 91 років, бонітет 1, середній діаметр 40 сантиметрів, середня висота 28 метрів, повнота 0,5, тип лісу С2ГДС, рельєф рівнинний, експозиція _____, ґрунт _____, підріст _____, підлісок КУЛ' ГРЗ, АЖЗ

Лісопатологічна характеристика насадження

Вид пошкодження насадження (лісова пожежа, буревій, сніголам, обледеніння, відмирання та всихання дерев, захаращеність, об'їдання шкідниками хвої/листя, наявність гусені, масовий літ метеликів, опадання хвої/листя, відлущення кори на стовбурах та інші ознаки, не характерні для нормального стану дерев)

Всихання дерев поглиблений
Воскресіння кори

Ступінь пошкодження, ураження: середнє
(поодинокі, слабке, середнє, сильне)

Вид розподілу пошкоджених дерев: груповий
(поодинокі, груповий, куртинний)

Обсяг ушкодженої деревини на 1 гектарі (окомірно) 35 куб. метрів, у тому числі сухостійної 30 куб. метрів

Ознаки погіршення стану лісових насаджень виявив:

<u>Майсєв май</u> (посада)	<u>[підпис]</u> (підпис)	<u>В.Т.Ковалюк Д.А.</u> (ініціали та прізвище)
<u>18 01 2021</u> року		
<u>Полігашин</u> (лісничий (помічник лісничого))	<u>[підпис]</u> (підпис)	<u>Вашкевич Н.О.</u> (ініціали та прізвище)
<u>18 01 2021</u> року		

Висновок інженера відділу (сектору) охорони і захисту лісу державного лісогосподарського (лісомисливського) підприємства або представника державного спеціалізованого лісозахисного підприємства щодо необхідності здійснення лісозахисних чи інших заходів з поліпшення санітарного стану лісів за результатами огляду санітарного стану лісової ділянки:

Погіршення СРВ
І.М. 03.1
(посада) [підпис] Приймаченко С.В.
(ініціали та прізвище)
20 01 2021 року

ПОВІДОМЛЕННЯ
про появу ознак погіршення санітарного стану лісових насаджень

Автономне обласне
(Автономна Республіка Крим, область)

ДП Варкнівське ПМГ
(найменування власника лісів, постійного лісокористувача)

Лісництво Кам'єнобрідське урочище _____
квартал № 96 виділ № 35 ділянка № _____ площа 0,5 гектарів

Таксаційна характеристика насадження

Склад 100%, вік 86 років, бонітет 1, середній діаметр 36 сантиметрів, середня висота 27 метрів, повнота 0,5, тип лісу В. ДС, рельєф рівнинний, експозиція _____, ґрунт _____, підріст _____, підлісок кул. ГРЗ

Лісопатологічна характеристика насадження

Вид пошкодження насадження (лісова пожежа, буревій, сніголам, обледеніння, відмирання та всихання дерев, захаращеність, об'їдання шкідниками хвої/листя, наявність гусені, масовий літ метеликів, опадання хвої/листя, відлущення кори на стовбурах та інші ознаки, не характерні для нормального стану дерев)

Висихання дерев гусені фінгайко
Вертівковий короїд

Ступінь пошкодження, ураження: _____
(поодинокі, слабке, середнє, сильне)

Вид розподілу пошкоджених дерев: _____
(поодинокий, груповий, куртинний)

Обсяг ушкодженої деревини на 1 гектарі (окомірно) 30 куб. метрів, у тому числі сухостійної 2,5 куб. метрів

Ознаки погіршення стану лісових насаджень виявив:

Майстер М В Вітченко В П
(посада) (підпис) (ініціали та прізвище)

18 01 2021 року

Помічник Л Дашкевич Н О
(лісничий (помічник лісничого)) (підпис) (ініціали та прізвище)

18 01 2021 року

Висновок інженера відділу (сектору) охорони і захисту лісу державного лісгосподарського (лісомисливського) підприємства або представника державного спеціалізованого лісозахисного підприємства щодо необхідності здійснення лісозахисних чи інших заходів з поліпшення санітарного стану лісів за результатами огляду санітарного стану лісової ділянки:

Помічник СРК Приймаков С П
(посада) (підпис) (ініціали та прізвище)

20 01 2021 року

ПОВІДОМЛЕННЯ
про появу ознак погіршення санітарного стану лісових насаджень

Миколаївська

(Автономна Республіка Крим, область)

Дніпро

ДП Водоканале

(найменування власника лісів, постійного лісокористувача)

ДМГ

Лісництво Каміньодруське
квартал № 120 виділ № 3

урочище _____
ділянка № _____ площа 67 гектарів

Таксаційна характеристика насадження

Склад БСЗ 120, вік 66 років, бонітет 1, середній діаметр 28 сантиметрів, середня висота 23 метрів, повнота 0.7, тип лісу БЗ ДС, рельєф рівнинний, експозиція _____, ґрунт _____, підріст _____, підлісок КУП. ГРЗ

Лісопатологічна характеристика насадження

Вид пошкодження насадження (лісова пожежа, буревій, сніголам, обледеніння, відмирання та всихання дерев, захаращеність, об'їдання шкідниками хвої/листя, наявність гусені, масовий літ метеликів, опадання хвої/листя, відлущення кори на стовбурах та інші ознаки, не характерні для нормального стану дерев)

Всихання дерев сохи дубової
Верхівний короїд

Ступінь пошкодження, ураження: _____
(поодинокі, слабе, середнє, сильне)

Вид розподілу пошкоджених дерев: _____
(поодинокий, груповий, куртинний)

Обсяг ушкодженої деревини на 1 гектарі (окомірно) 30 куб. метрів, у тому числі сухостійної 25 куб. метрів

Ознаки погіршення стану лісових насаджень виявив:

Майстер май
(посада)

ДП
(підпис)

Тимошенко СС
(ініціали та прізвище)

18 01 2021 року

помічник МО
(лісничий (помічник лісничого))

ДП
(підпис)

Васильченко НО
(ініціали та прізвище)

18 01 2021 року

Висновок інженера відділу (сектору) охорони і захисту лісу державного лісогосподарського (лісомисливського) підприємства або представника державного спеціалізованого лісозахисного підприємства щодо необхідності здійснення лісозахисних чи інших заходів з поліпшення санітарного стану лісів за результатами огляду санітарного стану лісової ділянки:

Майстер ДПА
(посада)

Побережко СРВ
(підпис)

Приймаков С П
(ініціали та прізвище)

20 01 2021 року

ПОВІДОМЛЕННЯ
про появу ознак погіршення санітарного стану лісових насаджень

Тимомирське

(Автономна Республіка Крим, область)

Область

ДП Вєрєтєвське

(найменування власника лісів, постійного лісокористувача)

ЛМГ

Лісництво Кам'янобрідське

урочище _____

квартал № 120

виділ № 11

ділянка № _____

площа 7,1 гектарів

Таксаційна характеристика насадження

Склад 8С 2Д 4Б 1О, вік 66 років, бонітет 1, середній діаметр 28 сантиметрів, середня висота 24 метрів, повнота 0,7, тип лісу ВЗДС, рельєф рівнинний, експозиція _____, ґрунт _____, підріст _____, підлісок КУЛ СРЗ

Лісопатологічна характеристика насадження

Вид пошкодження насадження (лісова пожежа, буревій, сніголам, обледеніння, відмирання та всихання дерев, захаращеність, об'їдання шкідниками хвої/листя, наявність гусені, масовий літ метеликів, опадання хвої/листя, відлущення кори на стовбурах та інші ознаки, не характерні для нормального стану дерев)

Всихання дерев, гнилі, ураження:
Буревій, об'їдання кори

Ступінь пошкодження, ураження: _____

середнє
(поодинокі, слабкі, середні, сильні)

Вид розподілу пошкоджених дерев: _____

груповий
(поодинокі, груповий, куртинний)

Обсяг ушкодженої деревини на 1 гектарі (окомірно) 30 куб. метрів, у тому числі сухостійної 25 куб. метрів

Ознаки погіршення стану лісових насаджень виявив:

Майстер м.у.
(посада)

[підпис]
(підпис)

Тимошенко СС
(ініціали та прізвище)

18 01 2021 року

Лісничий ЛМ
(лісничий (помічник лісничого))

[підпис]
(підпис)

Васильченко НО
(ініціали та прізвище)

18 01 2021 року

Висновок інженера відділу (сектору) охорони і захисту лісу державного лісогосподарського (лісомисливського) підприємства або представника державного спеціалізованого лісозахисного підприємства щодо необхідності здійснення лісозахисних чи інших заходів з поліпшення санітарного стану лісів за результатами огляду санітарного стану лісової ділянки:

Ілля ОЗН
(посада)

П.Р. [підпис]
(підпис)

Писляков СІ
(ініціали та прізвище)

20 01 2021 року

ПОВІДОМЛЕННЯ
про появу ознак погіршення санітарного стану лісових насаджень

Житомирська область

(Автономна Республіка Крим, область)

ДП «Баранівське ЛМГ»

(найменування власника лісів, постійного лісокористувача)

Лісництво Явненське урочище _____
квартал № 1 виділ № 4 ділянка № 1 площа 0.6 гектарів

Таксаційна характеристика насадження

Склад 59.33.15.12 вік 59 років, бонітет 4, середній діаметр 24 сантиметрів,
середня висота 18 метрів, повнота 0.95, тип лісу С3ГДС, рельєф _____,
експозиція _____, ґрунт _____, підріст _____,
підлісок КВЛ

Лісопатологічна характеристика насадження

Вид пошкодження насадження (лісова пожежа, буревій, сніголам, обледеніння, відмирання та всихання дерев, захаращеність, об'їдання шкідниками хвої/листя, наявність гусені, масовий літ метеликів, опадання хвої/листя, відлущення кори на стовбурах та інші ознаки, не характерні для нормального стану дерев) визначення дерев сосни, берізкового короїд

Ступінь пошкодження, ураження: середнього (поодинокі, слабе, середнє, сильне)

Вид розподілу пошкоджених дерев: груповий (поодинокий, груповий, куртинний)

Обсяг ушкодженої деревини на 1 гектарі (окомірно) 25 куб. метрів, у тому числі сухостійної 20 куб. метрів

Ознаки погіршення стану лісових насаджень виявив:

М. Мисч
(посада)

ДП
(підпис)

Полоневич Ю.С.
(ініціали та прізвище)

04 02 2021 року

Помічник лісничого
(лісничий (помічник лісничого))

ВМ
(підпис)

Полоневич І.В.
(ініціали та прізвище)

04 02 2021 року

Висновок інженера відділу (сектору) охорони і захисту лісу державного лісгосподарського (лісомисливського) підприємства або представника державного спеціалізованого лісозахисного підприємства щодо необхідності здійснення лісозахисних чи інших заходів з поліпшення санітарного стану лісів за результатами огляду санітарного стану лісової ділянки: Потребує проведенню СРВ

Інженер ОЗЛ
(посада)

СВ
(підпис)

Присяжнюк С.В.
(ініціали та прізвище)

08 02 2021 року

ПОВІДОМЛЕННЯ
про появу ознак погіршення санітарного стану лісових насаджень

Житомирська область

(Автономна Республіка Крим, область)

ДП «Баранівське ЛМГ»

(найменування власника лісів, постійного лісокористувача)

Лісництво Явненське

урочище _____

квартал № 8

виділ № 4.5

ділянка № _____

площа 1,2 гектарів

Таксаційна характеристика насадження

Склад 100% б.ч., вік 106 років, бонітет 2, середній діаметр 40 сантиметрів, середня висота 27 метрів, повнота 0,60, тип лісу В.3 ДС, рельєф _____, експозиція _____, ґрунт _____, підріст 100%, підлісок б.ч.ч.

Лісопатологічна характеристика насадження

Вид пошкодження насадження (лісова пожежа, буревій, сніголам, обледеніння, відмирання та всихання дерев, захаращеність, об'їдання шкідниками хвої/листя, наявність гусені, масовий літ метеликів, опадання хвої/листя, відщупання кори на стовбурах та інші ознаки, не характерні для нормального стану дерев) випадковий кривий

Ступінь пошкодження, ураження: середнього
(поодинокі, слабе, середнє, сильне)

Вид розподілу пошкоджених дерев: груповий
(поодинокий, груповий, куртинний)

Обсяг ушкодженої деревини на 1 гектарі (окомірно) 3,5 куб. метрів, у тому числі сухостійної 30 куб. метрів

Ознаки погіршення стану лісових насаджень виявив:

М. Мис

(посада)

ДП

(підпис)

Демченко Ю.С.

(ініціали та прізвище)

04 02 2021 року

Помічник лісничого

(лісничий (помічник лісничого))

В.В.

(підпис)

Полоневич І.В.

(ініціали та прізвище)

04 02 2021 року

Висновок інженера відділу (сектору) охорони і захисту лісу державного лісогосподарського (лісомисливського) підприємства або представника державного спеціалізованого лісозахисного підприємства щодо необхідності здійснення лісозахисних чи інших заходів з поліпшення санітарного стану лісів за результатами огляду санітарного стану лісової ділянки: Потребує проведенню СРВ

Інженер ОЗЛ

(посада)

С.В.

(підпис)

Присяжнюк С.В.

(ініціали та прізвище)

08 02 2021 року

ПОВІДОМЛЕННЯ
про появу ознак погіршення санітарного стану лісових насаджень

Житомирська область

(Автономна Республіка Крим, область)

ДП «Баранівське ЛМГ»

(найменування власника лісів, постійного лісокористувача)

Лісництво Явненське урочище _____
квартал № 12 виділ № 12 ділянка № _____ площа 1,3 гектарів

Таксаційна характеристика насадження

Склад 100% Бк, вік 67 років, бонітет 1, середній діаметр 30 сантиметрів,
середня висота 24 метрів, повнота 0,65, тип лісу Б2ДС, рельєф _____,
експозиція _____, ґрунт _____, підріст 1083,
підлісок КЗК

Лісопатологічна характеристика насадження

Вид пошкодження насадження (лісова пожежа, буревій, сніголам, обледеніння, відмирання та всихання дерев, захаращеність, об'їдання шкідниками хвої/листя, наявність гусені, масовий літ метеликів, опадання хвої/листя, відлущення кори на стовбурах та інші ознаки, не характерні для нормального стану дерев) всипання дріб'явки

Ступінь пошкодження, ураження: середнього (поодинокі,
слабке, середнє, сильне)

Вид розподілу пошкоджених дерев: груповий (поодинокий,
груповий, куртинний)

Обсяг ушкодженої деревини на 1 гектарі (окомірно) 30 куб. метрів, у тому числі сухостійної 16 куб. метрів

Ознаки погіршення стану лісових насаджень виявив:

М. Мисю
(посада)

[підпис]
(підпис)

Ревуцький С.А.
(ініціали та прізвище)

11 02 2021 року

Помічник лісничого
(лісничий (помічник лісничого))

[підпис]
(підпис)

Полоневич І.В.
(ініціали та прізвище)

11 02 2021 року

Висновок інженера відділу (сектору) охорони і захисту лісу державного лісгосподарського (лісомисливського) підприємства або представника державного спеціалізованого лісозахисного підприємства щодо необхідності здійснення лісозахисних чи інших заходів з поліпшення санітарного стану лісів за результатами огляду санітарного стану лісової ділянки: Потребує проведенню СРВ

Інженер ОЗЛ
(посада)

[підпис]
(підпис)

Присяжнюк С.В.
(ініціали та прізвище)

11 02 2021 року

ПОВІДОМЛЕННЯ
про появу ознак погіршення санітарного стану лісових насаджень

Житомирська область

(Автономна Республіка Крим, область)

ДП «Баранівське ЛМГ»

(найменування власника лісів, постійного лісокористувача)

Лісництво Явненське урочище _____
квартал № 12 виділ № 2 ділянка № 1 площа 2.0 гектарів

Таксаційна характеристика насадження

Склад 963154, вік 56 років, бонітет 14, середній діаметр 26 сантиметрів,
середня висота 22 метрів, повнота 0.85, тип лісу ВЛДС, рельєф _____,
експозиція _____, ґрунт _____, підріст _____,
підлісок _____

Лісопатологічна характеристика насадження

Вид пошкодження насадження (лісова пожежа, буревій, сніголам, обледеніння, відмирання та всихання дерев, захаращеність, об'їдання шкідниками хвої/листя, наявність гусені, масовий літ метеликів, опадання хвої/листя, відлущення кори на стовбурах та інші ознаки, не характерні для нормального стану дерев) всихання дерев сосни, верхівковія короїд

Ступінь пошкодження, ураження: середнього (поодинокі,
слабке, середнє, сильне)

Вид розподілу пошкоджених дерев: груповий (поодинокий,
груповий, куртинний)

Обсяг ушкодженої деревини на 1 гектарі (окомірно) 35 куб. метрів, у тому числі
сухостійної 28 куб. метрів

Ознаки погіршення стану лісових насаджень виявив:

М. Мис
(посада)

[підпис]
(підпис)

Ревуцький В.А.
(ініціали та прізвище)

11 02 2021 року

Помічник лісничого
(лісничий (помічник лісничого))

[підпис]
(підпис)

Полоневич І.В.
(ініціали та прізвище)

11 02 2021 року

Висновок інженера відділу (сектору) охорони і захисту лісу державного лісогосподарського (лісомисливського) підприємства або представника державного спеціалізованого лісозахисного підприємства щодо необхідності здійснення лісозахисних чи інших заходів з поліпшення санітарного стану лісів за результатами огляду санітарного стану лісової ділянки: Потребує проведенню СРВ

Інженер ОЗЛ
(посада)

[підпис]
(підпис)

Присяжнюк С.В.
(ініціали та прізвище)

15 02 2021 року

ПОВІДОМЛЕННЯ
про появу ознак погіршення санітарного стану лісових насаджень

Житомирська область

(Автономна Республіка Крим, область)

ДП «Баранівське ЛМГ»

(найменування власника лісів, постійного лісокористувача)

Лісництво Явненське урочище _____
квартал № 12 виділ № 48 ділянка № 2 площа 2,0 гектарів

Таксаційна характеристика насадження

Склад Дуб, Бук вік 59 років, бонітет 1А, середній діаметр 28 сантиметрів,
середня висота 24 метрів, повнота 0,60, тип лісу Вк ДС, рельєф _____,
експозиція _____, ґрунт _____, підріст 1093
підлісок Бук, РРЗ

Лісопатологічна характеристика насадження

Вид пошкодження насадження (лісова пожежа, буревій, сніголам, обледеніння, відмирання та всихання дерев, захаращеність, об'їдання шкідниками хвої/листя, наявність гусені, масовий літ метеликів, опадання хвої/листя, відлучення кори на стовбурах та інші ознаки, не характерні для нормального стану дерев) всипання дерев сосни.

Корінна губка

Ступінь пошкодження, ураження: слабка (поодинокі, слабе, середнє, сильне)

Вид розподілу пошкоджених дерев: поодинокі (поодинокі, груповий, куртинний)

Обсяг ушкодженої деревини на 1 гектарі (окомірно) 15 куб. метрів, у тому числі сухостійної 10 куб. метрів

Ознаки погіршення стану лісових насаджень виявив:

М. Ліс
(посада)

[підпис]
(підпис)

Рибунський В.А.
(ініціали та прізвище)

11 02 2021 року

Помічник лісничого
(лісничий (помічник лісничого))

[підпис]
(підпис)

Полоневич І.В.
(ініціали та прізвище)

11 02 2021 року

Висновок інженера відділу (сектору) охорони і захисту лісу державного лісгосподарського (лісомисливського) підприємства або представника державного спеціалізованого лісозахисного підприємства щодо необхідності здійснення лісозахисних чи інших заходів з поліпшення санітарного стану лісів за результатами огляду санітарного стану лісової ділянки: Потребує проведенню СРВ

Інженер ОЗЛ
(посада)

[підпис]
(підпис)

Присяжнюк С.В.
(ініціали та прізвище)

15 02 2021 року

ПОВІДОМЛЕННЯ
про появу ознак погіршення санітарного стану лісових насаджень

Житомирська область

(Автономна Республіка Крим, область)

ДП «Баранівське ЛМГ»

(найменування власника лісів, постійного лісокористувача)

Лісництво Явненське урочище _____
квартал № 12 виділ № 48 ділянка № 3 площа 1,0 гектарів

Таксаційна характеристика насадження

Склад 100% Бк-Вк вік 59 років, бонітет 14, середній діаметр 28 сантиметрів,
середня висота 24 метрів, повнота 0,60 тип лісу Бк-ДС, рельєф _____,
експозиція _____, ґрунт _____, підріст 1023,
підлісок Бк-РРЗ

Лісопатологічна характеристика насадження

Вид пошкодження насадження (лісова пожежа, буревій, сніголам, обледеніння, відмирання та всихання дерев, захаращеність, об'їдання шкідниками хвої/листя, наявність гусені, масовий літ метеликів, опадання хвої/листя, відлущення кори на стовбурах та інші ознаки, не характерні для нормального стану дерев) визначені дрібні сніжки, корінна губка

Ступінь пошкодження, ураження: слабка (поодинокі, слабка, середня, сильна)

Вид розподілу пошкоджених дерев: поодинокі (поодинокі, груповий, куртинний)

Обсяг ушкодженої деревини на 1 гектарі (околірно) 15 куб. метрів, у тому числі сухостійної 10 куб. метрів

Ознаки погіршення стану лісових насаджень виявив:

М. Мич
(посада)

[Підпис]
(підпис)

Рівуцький В. А.
(ініціали та прізвище)

11 02 2021 року

Помічник лісничого
(лісничий (помічник лісничого))

[Підпис]
(підпис)

Полоневич І.В.
(ініціали та прізвище)

11 02 2021 року

Висновок інженера відділу (сектору) охорони і захисту лісу державного лісгосподарського (лісомисливського) підприємства або представника державного спеціалізованого лісозахисного підприємства щодо необхідності здійснення лісозахисних чи інших заходів з поліпшення санітарного стану лісів за результатами огляду санітарного стану лісової ділянки: Потребує проведенню СРВ

Інженер ОЗЛ
(посада)

[Підпис]
(підпис)

Присяжнюк С.В.
(ініціали та прізвище)

15 02 2021 року

ПОВІДОМЛЕННЯ
про появу ознак погіршення санітарного стану лісових насаджень

Житомирська область

(Автономна Республіка Крим, область)

ДП «Баранівське ЛМГ»

(найменування власника лісів, постійного лісокористувача)

Лісництво Явненське

урочище _____

квартал № 12 виділ № 63 ділянка № _____ площа 2,8 гектарів

Таксаційна характеристика насадження

Склад 60% Бк + 10% Вк + 30% С, вік 66 років, бонітет 1,1, середній діаметр 32 сантиметрів, середня висота 25 метрів, повнота 0,90, тип лісу Вк С, рельєф _____, експозиція _____, ґрунт _____, підріст _____, підлісок _____

Лісопатологічна характеристика насадження

Вид пошкодження насадження (лісова пожежа, буревій, сніголам, обледеніння, відмирання та всихання дерев, захаращеність, об'їдання шкідниками хвої/листя, наявність гусені, масовий літ метеликів, опадання хвої/листя, відлучення кори на стовбурах та інші ознаки, не характерні для нормального стану дерев) визначені дерева сосни

Ступінь пошкодження, ураження: _____

середнього
слабке, середнє, сильне)

(поодинокі,

Вид розподілу пошкоджених дерев: _____
груповий, куртинний)

груповий

(поодинокий,

Обсяг ушкодженої деревини на 1 гектарі (окомірно) 30 куб. метрів, у тому числі сухостійної 25 куб. метрів

Ознаки погіршення стану лісових насаджень виявив:

М. М. М.

(посада)

В. В. В.

(підпис)

Робушаків С. І.

(ініціали та прізвище)

11 02 2021 року

Помічник лісничого

(лісничий (помічник лісничого)

В. В. В.

(підпис)

Полоневич І.В.

(ініціали та прізвище)

11 02 2021 року

Висновок інженера відділу (сектору) охорони і захисту лісу державного лісогосподарського (лісомисливського) підприємства або представника державного спеціалізованого лісозахисного підприємства щодо необхідності здійснення лісозахисних чи інших заходів з поліпшення санітарного стану лісів за результатами огляду санітарного стану лісової ділянки: Потребує проведенню СРВ

Інженер ОЗЛ

(посада)

В. В. В.

(підпис)

Присяжнюк С.В.

(ініціали та прізвище)

15 02 2021 року

ПОВІДОМЛЕННЯ
про появу ознак погіршення санітарного стану лісових насаджень

Житомирська область

(Автономна Республіка Крим, область)

ДП «Баранівське ЛМГ»

(найменування власника лісів, постійного лісокористувача)

Лісництво Явненське урочище _____
квартал № 17 виділ № 12 ділянка № 1 площа 3.0 гектарів

Таксаційна характеристика насадження

Склад 103+5п. вік 56 років, бонітет 1, середній діаметр 24 сантиметрів,
середня висота 20 метрів, повнота 0.85, тип лісу В29С, рельєф _____,
експозиція _____, ґрунт _____, підріст 10%3,
підлісок К84

Лісопатологічна характеристика насадження

Вид пошкодження насадження (лісова пожежа, буревій, сніголам, обледеніння, відмирання та всихання дерев, захаращеність, об'їдання шкідниками хвої/листя, наявність гусені, масовий літ метеликів, опадання хвої/листя, відлущення кори на стовбурах та інші ознаки, не характерні для нормального стану дерев) всихання дерев сосни, бурхливий хвороб

Ступінь пошкодження, ураження: середнього (поодинокі,
слабке, середнє, сильне)

Вид розподілу пошкоджених дерев: груповий (поодинокий,
груповий, куртинний)

Обсяг ушкодженої деревини на 1 гектарі (окомірно) 30 куб. метрів, у тому числі сухостійної 25 куб. метрів

Ознаки погіршення стану лісових насаджень виявив:

м. лісу
(посада)

[підпис]
(підпис)

Наследов В.В.
(ініціали та прізвище)

14 01 2021 року

Помічник лісничого
(лісничий (помічник лісничого))

[підпис]
(підпис)

Полоневич І.В.
(ініціали та прізвище)

15 01 2021 року

Висновок інженера відділу (сектору) охорони і захисту лісу державного лісгосподарського (лісомисливського) підприємства або представника державного спеціалізованого лісозахисного підприємства щодо необхідності здійснення лісозахисних чи інших заходів з поліпшення санітарного стану лісів за результатами огляду санітарного стану лісової ділянки: Потребує проведенню СРВ

Інженер ОЗЛ
(посада)

[підпис]
(підпис)

Присяжнюк С.В.
(ініціали та прізвище)

18 01 2021 року

ПОВІДОМЛЕННЯ
про появу ознак погіршення санітарного стану лісових насаджень

Житомирська область

(Автономна Республіка Крим, область)

ДП «Баранівське ЛМГ»

(найменування власника лісів, постійного лісокористувача)

Лісництво Явненське урочище _____
квартал № 18 виділ № 24 ділянка № 1 площа 6,0 гектарів

Таксаційна характеристика насадження

Склад 100% Бз, вік 53 років, бонітет 1, середній діаметр 26 сантиметрів,
середня висота 21 метрів, повнота 0,90, тип лісу ВЗРС, рельєф _____,
експозиція _____, ґрунт _____, підріст _____,
підлісок Бз

Лісопатологічна характеристика насадження

Вид пошкодження насадження (лісова пожежа, буревій, сніголам, обледеніння, відмирання та всихання дерев, захаращеність, об'їдання шкідниками хвої/листя, наявність гусені, масовий літ метеликів, опадання хвої/листя, відящення кори на стовбурах та інші ознаки, не характерні для нормального стану дерев) визначити дерев сосни, верхівковий хвороб

Ступінь пошкодження, ураження: середнього (поодинокі, слабе, середнє, сильне)

Вид розподілу пошкоджених дерев: груповий (поодинокий, груповий, куртинний)

Обсяг ушкодженої деревини на 1 гектарі (окомірно) 20 куб. метрів, у тому числі сухостійної 10 куб. метрів

Ознаки погіршення стану лісових насаджень виявив:

М. Мисч
(посада)

[підпис]
(підпис)

Гаснодов В.В.
(ініціали та прізвище)

14 01 2021 року

Помічник лісничого
(лісничий (помічник лісничого))

[підпис]
(підпис)

Полоневич І.В.
(ініціали та прізвище)

15 01 2021 року

Висновок інженера відділу (сектору) охорони і захисту лісу державного лісогосподарського (лісомисливського) підприємства або представника державного спеціалізованого лісозахисного підприємства щодо необхідності здійснення лісозахисних чи інших заходів з поліпшення санітарного стану лісів за результатами огляду санітарного стану лісової ділянки: Потребує проведенню СРВ

Інженер ОЗЛ
(посада)

[підпис]
(підпис)

Присяжнюк С.В.
(ініціали та прізвище)

18 01 2021 року

ПОВІДОМЛЕННЯ
про появу ознак погіршення санітарного стану лісових насаджень

Житомирська область

(Автономна Республіка Крим, область)

ДП «Баранівське ЛМГ»

(найменування власника лісів, постійного лісокористувача)

Лісництво Явненське урочище _____
квартал № 31 виділ № 2 ділянка № 3 площа 3,0 гектарів

Таксаційна характеристика насадження

Склад Я3/Бч, вік 91 років, бонітет 1, середній діаметр 36 сантиметрів, середня висота 26 метрів, повнота 0,60 тип лісу В3ДС, рельєф _____, експозиція _____, ґрунт _____, підріст Чс ЗДЗ ЗБч, підлісок бух. Роз. Рого

Лісопатологічна характеристика насадження

Вид пошкодження насадження (лісова пожежа, буревій, сніголам, обледеніння, відмирання та всихання дерев, захаращеність, об'їдання шкідниками хвої/листя, наявність гусені, масовий літ метеликів, опадання хвої/листя, відлущення кори на стовбурах та інші ознаки, не характерні для нормального стану дерев) всичахне дерев сосни

всичахне дерев сосни

Ступінь пошкодження, ураження: середнього (поодинокі, слабе, середнє, сильне)

Вид розподілу пошкоджених дерев: груповий (поодинокий, груповий, куртинний)

Обсяг ушкодженої деревини на 1 гектарі (окомірно) 30 куб. метрів, у тому числі сухостійної 26 куб. метрів

Ознаки погіршення стану лісових насаджень виявив:

М. Лису
(посада)

[підпис]
(підпис)

Калінос З В
(ініціали та прізвище)

18 01 2021 року

Помічник лісничого
(лісничий (помічник лісничого))

[підпис]
(підпис)

Полоневич І.В.
(ініціали та прізвище)

19 01 2021 року

Висновок інженера відділу (сектору) охорони і захисту лісу державного лісгосподарського (лісомисливського) підприємства або представника державного спеціалізованого лісозахисного підприємства щодо необхідності здійснення лісозахисних чи інших заходів з поліпшення санітарного стану лісів за результатами огляду санітарного стану лісової ділянки: Потребує проведенню СРВ

Інженер ОЗЛ
(посада)

[підпис]
(підпис)

Присяжнюк С.В.
(ініціали та прізвище)

20 01 2021 року

ПОВІДОМЛЕННЯ
про появу ознак погіршення санітарного стану лісових насаджень

Житомирська область

(Автономна Республіка Крим, область)

ДП «Баранівське ЛМГ»

(найменування власника лісів, постійного лісокористувача)

Лісництво Явненське

урочище _____

квартал № 31

виділ № 16

ділянка № _____

площа 4,7 гектарів

Таксаційна характеристика насадження

Склад 103с+бк вік 71 років, бонітет 1, середній діаметр 28 сантиметрів, середня висота 23 метрів, повнота 0,40, тип лісу В2РС, рельєф _____, експозиція _____, ґрунт _____, підріст _____, підлісок _____

Лісопатологічна характеристика насадження

Вид пошкодження насадження (лісова пожежа, буревій, сніголам, обледеніння, відмирання та всихання дерев, захаращеність, об'їдання шкідниками хвої/листя, наявність гусені, масовий літ метеликів, опадання хвої/листя, відлучення кори на стовбурах та інші ознаки, не характерні для нормального стану дерев) випадки дерев сосни, коренева гниль

Ступінь пошкодження, ураження: _____

слабка

(поодинокі,

слабке, середнє, сильне)

Вид розподілу пошкоджених дерев: _____
(груповий, куртинний)

поодинокі

(поодинокий,

Обсяг ушкодженої деревини на 1 гектарі (окомірно) 15 куб. метрів, у тому числі сухостійної 10 куб. метрів

Ознаки погіршення стану лісових насаджень виявив:

М. Мисю

(посада)

[підпис]

(підпис)

Корінець І.В.

(ініціали та прізвище)

18 01 2021 року

Помічник лісничого

(лісничий (помічник лісничого)

[підпис]

(підпис)

Полоневич І.В.

(ініціали та прізвище)

19 01 2021 року

Висновок інженера відділу (сектору) охорони і захисту лісу державного лісгосподарського (лісомисливського) підприємства або представника державного спеціалізованого лісозахисного підприємства щодо необхідності здійснення лісозахисних чи інших заходів з поліпшення санітарного стану лісів за результатами огляду санітарного стану лісової ділянки: Потребує проведенню СРВ

Інженер ОЗЛ

(посада)

[підпис]

(підпис)

Присяжнюк С.В.

(ініціали та прізвище)

20 01 2021 року

ПОВІДОМЛЕННЯ
про появу ознак погіршення санітарного стану лісових насаджень

Житомирська область

(Автономна Республіка Крим, область)

ДП «Баранівське ЛМГ»

(найменування власника лісів, постійного лісокористувача)

Лісництво Явненське урочище _____
квартал № 33 виділ № 17 ділянка № 1 площа 2.0 гектарів

Таксаційна характеристика насадження

Склад 100% б.л. + б.с. вік 81 років, бонітет 1 середній діаметр 32 сантиметрів,
середня висота 24 метрів, повнота 0.60, тип лісу В3НС, рельєф _____,
експозиція _____, ґрунт _____, підріст 100%,
підлісок _____

Лісопатологічна характеристика насадження

Вид пошкодження насадження (лісова пожежа, буревій, сніголам, обледеніння, відмирання та всихання дерев, захаращеність, об'їдання шкідниками хвої/листя, наявність гусені, масовий літ метеликів, опадання хвої/листя, відлущення кори на стовбурах та інші ознаки, не характерні для нормального стану дерев) визначити

Ступінь пошкодження, ураження: середнього (поодинокі, слабке, середнє, сильне)

Вид розподілу пошкоджених дерев: груповий (поодинокий, груповий, куртинний)

Обсяг ушкодженої деревини на 1 гектарі (окомірно) 30 куб. метрів, у тому числі сухостійної 2.5 куб. метрів

Ознаки погіршення стану лісових насаджень виявив:

М. М. М.
(посада)

[підпис]
(підпис)

Паскедов В.В.
(ініціали та прізвище)

18 04 2021 року

Помічник лісничого
(лісничий (помічник лісничого))

[підпис]
(підпис)

Полоневич І.В.
(ініціали та прізвище)

19 04 2021 року

Висновок інженера відділу (сектору) охорони і захисту лісу державного лісгосподарського (лісомисливського) підприємства або представника державного спеціалізованого лісозахисного підприємства щодо необхідності здійснення лісозахисних чи інших заходів з поліпшення санітарного стану лісів за результатами огляду санітарного стану лісової ділянки: Потребує проведенню СРВ

Інженер ОЗЛ
(посада)

[підпис]
(підпис)

Присяжнюк С.В.
(ініціали та прізвище)

22 04 2021 року

ПОВІДОМЛЕННЯ
про появу ознак погіршення санітарного стану лісових насаджень

Житомирська область

(Автономна Республіка Крим, область)

ДП «Баранівське ЛМГ»

(найменування власника лісів, постійного лісокористувача)

Лісництво Явненське

урочище _____

квартал № 33

виділ № 17

ділянка № 2

площа 20 гектарів

Таксаційна характеристика насадження

Склад 100% Бк + Л вік 81 років, бонітет 1, середній діаметр 32 сантиметрів, середня висота 24 метрів, повнота 400, тип лісу В32С, рельєф _____, експозиція _____, ґрунт _____, підріст 1043, підлісок _____

Лісопатологічна характеристика насадження

Вид пошкодження насадження (лісова пожежа, буревій, сніголам, обледеніння, відмирання та всихання дерев, захаращеність, об'їдання шкідниками хвої/листя, наявність гусені, масовий літ метеликів, опадання хвої/листя, відлущення кори на стовбурах та інші ознаки, не характерні для нормального стану дерев) всичання дубів осени, бурхливе скидання хвої

Ступінь пошкодження, ураження: _____

середнього
слабке, середнє, сильне)

(поодинокі,

Вид розподілу пошкоджених дерев: _____
груповий, куртинний)

груповий

(поодинокий,

Обсяг ушкодженої деревини на 1 гектарі (окомірно) 2.5 куб. метрів, у тому числі сухостійної 20 куб. метрів

Ознаки погіршення стану лісових насаджень виявив:

М. Лісу

(посада)

[Підпис]
(підпис)

Паснедов В.В.

(ініціали та прізвище)

18 02 20 21 року

Помічник лісничого

(лісничий (помічник лісничого)

[Підпис]
(підпис)

Полоневич І.В.

(ініціали та прізвище)

19 02 20 21 року

Висновок інженера відділу (сектору) охорони і захисту лісу державного лісогосподарського (лісомисливського) підприємства або представника державного спеціалізованого лісозахисного підприємства щодо необхідності здійснення лісозахисних чи інших заходів з поліпшення санітарного стану лісів за результатами огляду санітарного стану лісової ділянки: Потребує проведенню СРВ

Інженер ОЗЛ

(посада)

[Підпис]
(підпис)

Присяжнюк С.В.

(ініціали та прізвище)

22 02 20 21 року

ПОВІДОМЛЕННЯ
про появу ознак погіршення санітарного стану лісових насаджень

Житомирська область

(Автономна Республіка Крим, область)

ДП «Баранівське ЛМГ»

(найменування власника лісів, постійного лісокористувача)

Лісництво Явненське урочище _____
квартал № 34 виділ № 7 ділянка № _____ площа 3,9 гектарів

Таксаційна характеристика насадження

Склад дуб, береза, вік 70 років, бонітет 3, середній діаметр 24 сантиметрів,
середня висота 18 метрів, повнота 0,70, тип лісу дуб, рельєф _____,
експозиція _____, ґрунт _____, підріст _____,
підлісок _____

Лісопатологічна характеристика насадження

Вид пошкодження насадження (лісова пожежа, буревій, сніголам, обледеніння, відмирання та всихання дерев, захаращеність, об'їдання шкідниками хвої/листя, наявність гусені, масовий літ метеликів, опадання хвої/листя, відщипування кори на стовбурах та інші ознаки, не характерні для нормального стану дерев) визначили деревосекі, бурхливий поріг

Ступінь пошкодження, ураження: середнього (поодинокі, слабе, середнє, сильне)

Вид розподілу пошкоджених дерев: груповий (поодинокий, груповий, куртинний)

Обсяг ушкодженої деревини на 1 гектарі (окомірно) 20 куб. метрів, у тому числі сухостійної 14 куб. метрів

Ознаки погіршення стану лісових насаджень виявив:

м. лісу
(посада)

М. Ліс
(підпис)

Полоневич О.Г.
(ініціали та прізвище)

18 02 2021 року

Помічник лісничого
(лісничий (помічник лісничого))

В.В.
(підпис)

Полоневич І.В.
(ініціали та прізвище)

18 02 2021 року

Висновок інженера відділу (сектору) охорони і захисту лісу державного лісогосподарського (лісомисливського) підприємства або представника державного спеціалізованого лісозахисного підприємства щодо необхідності здійснення лісозахисних чи інших заходів з поліпшення санітарного стану лісів за результатами огляду санітарного стану лісової ділянки: Потребує проведенню СРВ

Інженер ОЗЛ
(посада)

С.В.
(підпис)

Присяжнюк С.В.
(ініціали та прізвище)

18 02 2021 року

ПОВІДОМЛЕННЯ
про появу ознак погіршення санітарного стану лісових насаджень

Житомирська область

(Автономна Республіка Крим, область)

ДП «Баранівське ЛМГ»

(найменування власника лісів, постійного лісокористувача)

Лісництво Явненське

урочище _____

квартал № 35

виділ № 27

ділянка № _____

площа 2,3 гектарів

Таксаційна характеристика насадження

Склад 90% Дз + 10% Бк, вік 62 років, бонітет 1А, середній діаметр 26 сантиметрів, середня висота 24 метрів, повнота 0,75, тип лісу Бк ДС, рельєф _____, експозиція _____, ґрунт _____, підріст _____, підлісок РЗ, КУ, Л

Лісопатологічна характеристика насадження

Вид пошкодження насадження (лісова пожежа, буревій, сніголам, обледеніння, відмирання та всихання дерев, захаращеність, об'їдання шкідниками хвої/листя, наявність гусені, масовий літ метеликів, опадання хвої/листя, відлущення кори на стовбурах та інші ознаки, не характерні для нормального стану дерев) всихання дерев сосни

всихання дерев сосни

Ступінь пошкодження, ураження: _____

середнього
(слабке, середнє, сильне)

(поодинокі,

Вид розподілу пошкоджених дерев: _____
(груповий, куртинний)

груповий

(поодинокі,

Обсяг ушкодженої деревини на 1 гектарі (окомірно) 30 куб. метрів, у тому числі сухостійної 17 куб. метрів

Ознаки погіршення стану лісових насаджень виявив:

М. Лісу

(посада)

Ю. Лісу

(підпис)

Юхимович О.П.

(ініціали та прізвище)

18 02 20 21 року

Помічник лісничого

(лісничий (помічник лісничого)

Полоневич І.В.

(підпис)

Полоневич І.В.

(ініціали та прізвище)

18 02 20 21 року

Висновок інженера відділу (сектору) охорони і захисту лісу державного лісогосподарського (лісомисливського) підприємства або представника державного спеціалізованого лісозахисного підприємства щодо необхідності здійснення лісозахисних чи інших заходів з поліпшення санітарного стану лісів за результатами огляду санітарного стану лісової ділянки: Потребує проведенню СРВ

Інженер ОЗЛ

(посада)

Прияжнюк С.В.

(підпис)

Прияжнюк С.В.

(ініціали та прізвище)

21 02 20 21 року

ПОВІДОМЛЕННЯ
про появу ознак погіршення санітарного стану лісових насаджень

Житомирська область

(Автономна Республіка Крим, область)

ДП «Баранівське ЛМГ»

(найменування власника лісів, постійного лісокористувача)

Лісництво Явненське урочище _____
квартал № 45 виділ № 29 ділянка № _____ площа 10 гектарів

Таксаційна характеристика насадження

Склад 10Бз+Бз, вік 74 років, бонітет 1, середній діаметр 36 сантиметрів, середня висота 20 метрів, повнота 0,90, тип лісу Бз 4С, рельєф _____, експозиція _____, ґрунт _____, підріст _____, підлісок _____

Лісопатологічна характеристика насадження

Вид пошкодження насадження (лісова пожежа, буревій, сніголам, обледеніння, відмирання та всихання дерев, захаращеність, об'їдання шкідниками хвої/листя, наявність гусені, масовий літ метеликів, опадання хвої/листя, відлучення кори на стовбурах та інші ознаки, не характерні для нормального стану дерев) всичкові дерев сажені

Ступінь пошкодження, ураження: середнього (поодинокі, слабе, середнє, сильне)

Вид розподілу пошкоджених дерев: груповий (поодинокий, груповий, куртинний)

Обсяг ушкодженої деревини на 1 гектарі (окомірно) 35 куб. метрів, у тому числі сухостійної 28 куб. метрів

Ознаки погіршення стану лісових насаджень виявив:

и лісу
(посада)

Мася
(підпис)

Полоневич О.Г.
(ініціали та прізвище)

02 02 2021 року

Помічник лісничого
(лісничий (помічник лісничого))

Полоневич
(підпис)

Полоневич І.В.
(ініціали та прізвище)

03 02 2021 року

Висновок інженера відділу (сектору) охорони і захисту лісу державного лісгосподарського (лісомисливського) підприємства або представника державного спеціалізованого лісозахисного підприємства щодо необхідності здійснення лісозахисних чи інших заходів з поліпшення санітарного стану лісів за результатами огляду санітарного стану лісової ділянки: Потребує проведенню СРВ

Інженер ОЗЛ
(посада)

Полоневич
(підпис)

Присяжнюк С.В.
(ініціали та прізвище)

05 02 2021 року

ПОВІДОМЛЕННЯ
про появу ознак погіршення санітарного стану лісових насаджень

Житомирська область

(Автономна Республіка Крим, область)

ДП «Баранівське ЛМГ»

(найменування власника лісів, постійного лісокористувача)

Лісництво Явненське урочище _____
квартал № 48 виділ № 71 ділянка № д площа 30 гектарів

Таксаційна характеристика насадження

Склад БзДБн, вік 56 років, бонітет 1А, середній діаметр 28 сантиметрів,
середня висота 22 метрів, повнота 0,70, тип лісу Бз ДС, рельєф _____,
експозиція _____, ґрунт _____, підріст _____,
підлісок бул. Прз

Лісопатологічна характеристика насадження

Вид пошкодження насадження (лісова пожежа, буревій, сніголам, обледеніння, відмирання та всихання дерев, захаращеність, об'їдання шкідниками хвої/листя, наявність гусені, масовий літ метеликів, опадання хвої/листя, відлущення кори на стовбурах та інші ознаки, не характерні для нормального стану дерев) визначений короз

Ступінь пошкодження, ураження: середнього (поодинокі, слабке, середнє, сильне)

Вид розподілу пошкоджених дерев: груповий (поодинокий, груповий, куртинний)

Обсяг ушкодженої деревини на 1 гектарі (окомірно) 25 куб. метрів, у тому числі сухостійної 20 куб. метрів

Ознаки погіршення стану лісових насаджень виявив:

м. мчу
(посада)

мчу
(підпис)

Юхимович О.Г.
(ініціали та прізвище)

02 02 20 21 року

Помічник лісничого
(лісничий (помічник лісничого))

[підпис]
(підпис)

Полоневич І.В.
(ініціали та прізвище)

03 02 20 21 року

Висновок інженера відділу (сектору) охорони і захисту лісу державного лісгосподарського (лісомисливського) підприємства або представника державного спеціалізованого лісозахисного підприємства щодо необхідності здійснення лісозахисних чи інших заходів з поліпшення санітарного стану лісів за результатами огляду санітарного стану лісової ділянки: Потребує проведенню СРВ

Інженер ОЗЛ
(посада)

[підпис]
(підпис)

Присяжнюк С.В.
(ініціали та прізвище)

05 02 20 21 року

ПОВІДОМЛЕННЯ
про появу ознак погіршення санітарного стану лісових насаджень

Житомирська область

(Автономна Республіка Крим, область)

ДП «Баранівське ЛМГ»

(найменування власника лісів, постійного лісокористувача)

Лісництво Явненське

урочище _____

квартал № 54

виділ № 17

ділянка № 2

площа 2.0 гектарів

Таксаційна характеристика насадження

Склад 109, вік 101 років, бонітет 2, середній діаметр 36 сантиметрів, середня висота 26 метрів, повнота 0.60, тип лісу В3 ДС, рельєф _____, експозиція _____, ґрунт _____, підріст 109, підлісок _____

Лісопатологічна характеристика насадження

Вид пошкодження насадження (лісова пожежа, буревій, сніголам, обледеніння, відмирання та всихання дерев, захаращеність, об'їдання шкідниками хвої/листя, наявність гусені, масовий літ метеликів, опадання хвої/листя, відлущення кори на стовбурах та інші ознаки, не характерні для нормального стану дерев) визначений корозій

Ступінь пошкодження, ураження: слабого

(поодинокі, слабе, середнє, сильне)

Вид розподілу пошкоджених дерев: груповий

(груповий, куртинний)

(поодинокий,

Обсяг ушкодженої деревини на 1 гектарі (окомірно) 50 куб. метрів, у тому числі сухостійної 4.5 куб. метрів

Ознаки погіршення стану лісових насаджень виявив:

Ст.м. лісу

(посада)

[підпис]

(підпис)

Суходольський О.П.

(ініціали та прізвище)

02 02 2021 року

Помічник лісничого

(лісничий (помічник лісничого))

[підпис]

(підпис)

Полоневич І.В.

(ініціали та прізвище)

03 02 2021 року

Висновок інженера відділу (сектору) охорони і захисту лісу державного лісгосподарського (лісомисливського) підприємства або представника державного спеціалізованого лісозахисного підприємства щодо необхідності здійснення лісозахисних чи інших заходів з поліпшення санітарного стану лісів за результатами огляду санітарного стану лісової ділянки: Потребує проведенню СРВ

Інженер ОЗЛ

(посада)

[підпис]

(підпис)

Присяжнюк С.В.

(ініціали та прізвище)

05 02 2021 року

ПОВІДОМЛЕННЯ
про появу ознак погіршення санітарного стану лісових насаджень

Житомирська область

(Автономна Республіка Крим, область)

ДП «Баранівське ЛМГ»

(найменування власника лісів, постійного лісокористувача)

Лісництво Явненське

урочище _____

квартал № 55

виділ № 24

ділянка № 1

площа 2.0 гектарів

Таксаційна характеристика насадження

Склад 100% Бк, вік 56 років, бонітет 1, середній діаметр 24 сантиметрів, середня висота 21 метрів, повнота 0.90, тип лісу БЗДС, рельєф _____, експозиція _____, ґрунт _____, підріст _____, підлісок Бк, ПрЗ

Лісопатологічна характеристика насадження

Вид пошкодження насадження (лісова пожежа, буревій, сніголам, обледеніння, відмирання та всихання дерев, захаращеність, об'їдання шкідниками хвої/листя, наявність гусені, масовий літ метеликів, опадання хвої/листя, відлучення кори на стовбурах та інші ознаки, не характерні для нормального стану дерев) всихання дубів, сосни, берізкового хвої

Ступінь пошкодження, ураження: середнього
слабке, середнє, сильне)

(поодинокі,

Вид розподілу пошкоджених дерев: груповий

(поодинокі,

Обсяг ушкодженої деревини на 1 гектарі (окомірно) 30 куб. метрів, у тому числі сухостійної 25 куб. метрів

Ознаки погіршення стану лісових насаджень виявив:

Ст. М. Лис
(посада)

[підпис]
(підпис)

Суходольський О.Т.
(ініціали та прізвище)

25 01 2021 року

Помічник лісничого
(лісничий (помічник лісничого)

[підпис]
(підпис)

Полоневич І.В.
(ініціали та прізвище)

26 01 2021 року

Висновок інженера відділу (сектору) охорони і захисту лісу державного лісгосподарського (лісомисливського) підприємства або представника державного спеціалізованого лісозахисного підприємства щодо необхідності здійснення лісозахисних чи інших заходів з поліпшення санітарного стану лісів за результатами огляду санітарного стану лісової ділянки: Потребує проведенню СРВ

Інженер ОЗЛ
(посада)

[підпис]
(підпис)

Присяжнюк С.В.
(ініціали та прізвище)

27 01 2021 року

ПОВІДОМЛЕННЯ
про появу ознак погіршення санітарного стану лісових насаджень

Житомирська область

(Автономна Республіка Крим, область)

ДП «Баранівське ЛМГ»

(найменування власника лісів, постійного лісокористувача)

Лісництво Явненське

урочище _____

квартал № 56

виділ № 17

ділянка № 4

площа 3.0 гектарів

Таксаційна характеристика насадження

Склад 100% Вк вік 101 років, бонітет 2, середній діаметр 40 сантиметрів, середня висота 26 метрів, повнота 960, тип лісу ВЗДС, рельєф _____, експозиція _____, ґрунт _____, підріст 80% 2 бл, підлісок Бук, РЗ

Лісопатологічна характеристика насадження

Вид пошкодження насадження (лісова пожежа, буревій, сніголам, обледеніння, відмирання та всихання дерев, захаращеність, об'їдання шкідниками хвої/листя, наявність гусені, масовий літ метеликів, опадання хвої/листя, відщипування кори на стовбурах та інші ознаки, не характерні для нормального стану дерев) всичаїння фізичної шкоди

Ступінь пошкодження, ураження: _____

середнього
слабке, середнє, сильне)

(поодинокі,

Вид розподілу пошкоджених дерев: _____
груповий, куртинний)

груповий

(поодинокі,

Обсяг ушкодженої деревини на 1 гектарі (окомірно) 3.5 куб. метрів, у тому числі сухостійної 2.8 куб. метрів

Ознаки погіршення стану лісових насаджень виявив:

Ст.м.мис

(посада)

[підпис]

(підпис)

Сиротинський О.П.

(ініціали та прізвище)

25 01 2021 року

Помічник лісничого _____

(лісничий (помічник лісничого)

[підпис]

(підпис)

Полоневич І.В. _____

(ініціали та прізвище)

26 01 2021 року

Висновок інженера відділу (сектору) охорони і захисту лісу державного лісогосподарського (лісомисливського) підприємства або представника державного спеціалізованого лісозахисного підприємства щодо необхідності здійснення лісозахисних чи інших заходів з поліпшення санітарного стану лісів за результатами огляду санітарного стану лісової ділянки: Потребує проведенню СРВ

Інженер ОЗЛ _____

(посада)

[підпис]

(підпис)

Присяжнюк С.В. _____

(ініціали та прізвище)

27 01 2021 року

ПОВІДОМЛЕННЯ
про появу ознак погіршення санітарного стану лісових насаджень

Житомирська область

(Автономна Республіка Крим, область)

ДП «Баранівське ЛМГ»

(найменування власника лісів, постійного лісокористувача)

Лісництво Явненське урочище _____
квартал № 56 виділ № 17 ділянка № 5 площа 2,0 гектарів

Таксаційна характеристика насадження

Склад Мх + Вх + Бх вік 101 років, бонітет 2, середній діаметр 40 сантиметрів,
середня висота 16 метрів, повнота 460, тип лісу Б5хС, рельєф _____,
експозиція _____, ґрунт _____, підріст 80% д бп,
підлісок Бух. РРЗ

Лісопатологічна характеристика насадження

Вид пошкодження насадження (лісова пожежа, буревій, сніголам, обледеніння, відмирання та всихання дерев, захаращеність, об'їдання шкідниками хвої/листя, наявність гусені, масовий літ метеликів, опадання хвої/листя, відлущення кори на стовбурах та інші ознаки, не характерні для нормального стану дерев) Висхідне гнило сосни.

Відмірковий корінь

Ступінь пошкодження, ураження: середнього (поодинокі, слабе, середнє, сильне)

Вид розподілу пошкоджених дерев: груповий (поодинокий, груповий, куртинний)

Обсяг ушкодженої деревини на 1 гектарі (окомірно) 35 куб. метрів, у тому числі сухостійної 30 куб. метрів

Ознаки погіршення стану лісових насаджень виявив:

Ст. м. м. м. м.

(посада)

(підпис)

Суходольський О.Т.

(ініціали та прізвище)

02 02 2021 року

Помічник лісничого

(лісничий (помічник лісничого))

(підпис)

Полоневич І.В.

(ініціали та прізвище)

03 02 2021 року

Висновок інженера відділу (сектору) охорони і захисту лісу державного лісгосподарського (лісомисливського) підприємства або представника державного спеціалізованого лісозахисного підприємства щодо необхідності здійснення лісозахисних чи інших заходів з поліпшення санітарного стану лісів за результатами огляду санітарного стану лісової ділянки: Потребує проведенню СРВ

Інженер ОЗЛ

(посада)

(підпис)

Присяжнюк С.В.

(ініціали та прізвище)

05 02 2021 року

ПОВІДОМЛЕННЯ
про появу ознак погіршення санітарного стану лісових насаджень

Житомирська область

(Автономна Республіка Крим, область)

ДП «Баранівське ЛМГ»

(найменування власника лісів, постійного лісокористувача)

Лісництво Явненське урочище _____
квартал № 59 виділ № 22 ділянка № _____ площа 30 гектарів

Таксаційна характеристика насадження

Склад Мішанцевий вік 58 років, бонітет 14, середній діаметр 26 сантиметрів,
середня висота 23 метрів, повнота 0,70, тип лісу С1 РДС, рельєф _____,
експозиція _____, ґрунт _____, підріст _____,
підлісок КВЛ

Лісопатологічна характеристика насадження

Вид пошкодження насадження (лісова пожежа, буревій, сніголам, обледеніння, відмирання та всихання дерев, захаращеність, об'їдання шкідниками хвої/листя, наявність гусені, масовий літ метеликів, опадання хвої/листя, відлущення кори на стовбурах та інші ознаки, не характерні для нормального стану дерев) вискання дубових сажок, бурхливий короїд

Ступінь пошкодження, ураження: середнього (поодинокі, слабе, середнє, сильне)

Вид розподілу пошкоджених дерев: груповий (поодинокий, груповий, куртинний)

Обсяг ушкодженої деревини на 1 гектарі (окомірно) 30 куб. метрів, у тому числі сухостійної 25 куб. метрів

Ознаки погіршення стану лісових насаджень виявив:

Ст. М. Лісу
(посада)

[підпис]
(підпис)

Черняковський В.В.
(ініціали та прізвище)

19 01 2021 року

Помічник лісничого
(лісничий (помічник лісничого))

[підпис]
(підпис)

Полоневич І.В.
(ініціали та прізвище)

20 01 2021 року

Висновок інженера відділу (сектору) охорони і захисту лісу державного лісогосподарського (лісомисливського) підприємства або представника державного спеціалізованого лісозахисного підприємства щодо необхідності здійснення лісозахисних чи інших заходів з поліпшення санітарного стану лісів за результатами огляду санітарного стану лісової ділянки: Потребує проведенню СРВ

Інженер ОЗЛ
(посада)

[підпис]
(підпис)

Присяжнюк С.В.
(ініціали та прізвище)

22 01 2021 року

ПОВІДОМЛЕННЯ
про появу ознак погіршення санітарного стану лісових насаджень

Житомирська область

(Автономна Республіка Крим, область)

ДП «Баранівське ЛМГ»

(найменування власника лісів, постійного лісокористувача)

Лісництво Явненське

урочище _____

квартал № 61

виділ № 1

ділянка № _____

площа 2,4 гектарів

Таксаційна характеристика насадження

Склад 10Б3, вік 58 років, бонітет 11, середній діаметр 26 сантиметрів, середня висота 23 метрів, повнота 0,70, тип лісу Б1ДС, рельєф _____, експозиція _____, ґрунт _____, підріст _____, підлісок _____

Лісопатологічна характеристика насадження

Вид пошкодження насадження (лісова пожежа, буревій, сніголам, обледеніння, відмирання та всихання дерев, захаращеність, об'їдання шкідниками хвої/листя, наявність гусені, масовий літ метеликів, опадання хвої/листя, відлущення кори на стовбурах та інші ознаки, не характерні для нормального стану дерев) вихання дерев сагами

Ступінь пошкодження, ураження: _____

середнього
слабке, середнє, сильне)

(поодинокі,

Вид розподілу пошкоджених дерев: _____
груповий, куртинний)

груповий

(поодинокий,

Обсяг ушкодженої деревини на 1 гектарі (окомірно) 25 куб. метрів, у тому числі сухостійної 30 куб. метрів

Ознаки погіршення стану лісових насаджень виявив:

Ст.м.лісу

(посада)

[підпис]

(підпис)

Черняховський В.В.

(ініціали та прізвище)

19 02 2021 року

Помічник лісничого

(лісничий (помічник лісничого)

[підпис]

(підпис)

Полоневич І.В.

(ініціали та прізвище)

22 02 2021 року

Висновок інженера відділу (сектору) охорони і захисту лісу державного лісгосподарського (лісомисливського) підприємства або представника державного спеціалізованого лісозахисного підприємства щодо необхідності здійснення лісозахисних чи інших заходів з поліпшення санітарного стану лісів за результатами огляду санітарного стану лісової ділянки: Потребує проведенню СРВ

Інженер ОЗЛ

(посада)

[підпис]

(підпис)

Присяжнюк С.В.

(ініціали та прізвище)

23 02 2021 року

ПОВІДОМЛЕННЯ
про появу ознак погіршення санітарного стану лісових насаджень

Житомирська область

(Автономна Республіка Крим, область)

ДП «Баранівське ЛМГ»

(найменування власника лісів, постійного лісокористувача)

Лісництво Явненське урочище _____
квартал № 61 виділ № 14 ділянка № 3 площа 3.0 гектарів

Таксаційна характеристика насадження

Склад Мішана, вік 59 років, бонітет 11, середній діаметр 26 сантиметрів,
середня висота 23 метрів, повнота 0.70, тип лісу В.Л.С., рельєф _____,
експозиція _____, ґрунт _____, підріст _____,
підлісок _____

Лісопатологічна характеристика насадження

Вид пошкодження насадження (лісова пожежа, буревій, сніголам, обледеніння, відмирання та всихання дерев, захаращеність, об'їдання шкідниками хвої/листя, наявність гусені, масовий літ метеликів, опадання хвої/листя, відлущення кори на стовбурах та інші ознаки, не характерні для нормального стану дерев) визначені дерева сохли.

Ступінь пошкодження, ураження: середнього (поодинокі, слабе, середнє, сильне)

Вид розподілу пошкоджених дерев: груповий (поодинокий, груповий, куртинний)

Обсяг ушкодженої деревини на 1 гектарі (окомірно) 35 куб. метрів, у тому числі сухостійної 17 куб. метрів

Ознаки погіршення стану лісових насаджень виявив:

Ст.м. лісу
(посада)

[підпис]
(підпис)

Черняховський В.В.
(ініціали та прізвище)

15 01 2021 року

Помічник лісничого
(лісничий (помічник лісничого))

[підпис]
(підпис)

Полоневич І.В.
(ініціали та прізвище)

16 02 2021 року

Висновок інженера відділу (сектору) охорони і захисту лісу державного лісгосподарського (лісомисливського) підприємства або представника державного спеціалізованого лісозахисного підприємства щодо необхідності здійснення лісозахисних чи інших заходів з поліпшення санітарного стану лісів за результатами огляду санітарного стану лісової ділянки: Потребує проведенню СРВ

Інженер ОЗЛ
(посада)

[підпис]
(підпис)

Присяжнюк С.В.
(ініціали та прізвище)

18 02 2021 року

ПОВІДОМЛЕННЯ
про появу ознак погіршення санітарного стану лісових насаджень

Житомирська область

(Автономна Республіка Крим, область)

ДП «Баранівське ЛМГ»

(найменування власника лісів, постійного лісокористувача)

Лісництво Явненське урочище _____
квартал № 63 виділ № 15 ділянка № _____ площа 1,7 гектарів

Таксаційна характеристика насадження

Склад 100%, вік 58 років, бонітет 11, середній діаметр 28 сантиметрів,
середня висота 24 метрів, повнота 90, тип лісу С2 ПДС, рельєф _____,
експозиція _____, ґрунт _____, підріст _____,
підлісок 143

Лісопатологічна характеристика насадження

Вид пошкодження насадження (лісова пожежа, буревій, сніголам, обледеніння, відмирання та всихання дерев, захаращеність, об'їдання шкідниками хвої/листя, наявність гусені, масовий літ метеликів, опадання хвої/листя, відлущення кори на стовбурах та інші ознаки, не характерні для нормального стану дерев) всихання дерев сосни

Ступінь пошкодження, ураження: середнього (поодинокі,
слабке, середнє, сильне)

Вид розподілу пошкоджених дерев: груповий (поодинокі,
груповий, куртинний)

Обсяг ушкодженої деревини на 1 гектарі (окомірно) 30 куб. метрів, у тому числі
сухостійної 15 куб. метрів

Ознаки погіршення стану лісових насаджень виявив:

Ст. М. Лісу
(посада)

[підпис]
(підпис)

Цириковський В.В.
(ініціали та прізвище)

15 02 2021 року

Помічник лісничого
(лісничий (помічник лісничого))

[підпис]
(підпис)

Полоневич І.В.
(ініціали та прізвище)

16 02 2021 року

Висновок інженера відділу (сектору) охорони і захисту лісу державного лісогосподарського (лісомисливського) підприємства або представника державного спеціалізованого лісозахисного підприємства щодо необхідності здійснення лісозахисних чи інших заходів з поліпшення санітарного стану лісів за результатами огляду санітарного стану лісової ділянки: Потребує проведенню СРВ

Інженер ОЗЛ
(посада)

[підпис]
(підпис)

Присяжнюк С.В.
(ініціали та прізвище)

18 02 2021 року

ПОВІДОМЛЕННЯ
про появу ознак погіршення санітарного стану лісових насаджень

Житомирська область

(Автономна Республіка Крим, область)

ДП «Баранівське ЛМГ»

(найменування власника лісів, постійного лісокористувача)

Лісництво Явненське

урочище _____

квартал № 64

виділ № 1

ділянка № _____

площа 0,8 гектарів

Таксаційна характеристика насадження

Склад 103, вік 59 років, бонітет 1А, середній діаметр 28 сантиметрів, середня висота 23 метрів, повнота 0,80, тип лісу СІ РДС, рельєф _____, експозиція _____, ґрунт _____, підріст _____, підлісок Мел

Лісопатологічна характеристика насадження

Вид пошкодження насадження (лісова пожежа, буревій, сніголам, обледеніння, відмирання та всихання дерев, захаращеність, об'їдання шкідниками хвої/листя, наявність гусені, масовий літ метеликів, опадання хвої/листя, відщипування кори на стовбурах та інші ознаки, не характерні для нормального стану дерев) всихання дерев сосни, брайтовий короїд

Ступінь пошкодження, ураження: _____

(поодинокі, слабе, середнє, сильне)

Вид розподілу пошкоджених дерев: _____
(груповий, куртинний)

Обсяг ушкодженої деревини на 1 гектарі (окомірно) 15 куб. метрів, у тому числі сухостійної 10 куб. метрів

Ознаки погіршення стану лісових насаджень виявив:

Ст.м.лісу

(посада)

[підпис]

(підпис)

Сухомовський О.Т.

(ініціали та прізвище)

16 02 2021 року

Помічник лісничого

(лісничий (помічник лісничого))

[підпис]

(підпис)

Полоневич І.В.

(ініціали та прізвище)

16 02 2021 року

Висновок інженера відділу (сектору) охорони і захисту лісу державного лісогосподарського (лісомисливського) підприємства або представника державного спеціалізованого лісозахисного підприємства щодо необхідності здійснення лісозахисних чи інших заходів з поліпшення санітарного стану лісів за результатами огляду санітарного стану лісової ділянки: Потребує проведенню СРВ

Інженер ОЗЛ

(посада)

[підпис]

(підпис)

Присяжнюк С.В.

(ініціали та прізвище)

18 02 2021 року

ПОВІДОМЛЕННЯ
про появу ознак погіршення санітарного стану лісових насаджень

Житомирська область

(Автономна Республіка Крим, область)

ДП «Баранівське ЛМГ»

(найменування власника лісів, постійного лісокористувача)

Лісництво Явненське

урочище _____

квартал № 64

виділ № 3

ділянка № _____

площа 1.6 гектарів

Таксаційна характеристика насадження

Склад: Біла береза вік 71 років, бонітет 1, середній діаметр 30 сантиметрів, середня висота 23 метрів, повнота 0.70, тип лісу С3 П2С, рельєф _____, експозиція _____, ґрунт _____, підріст _____, підлісок бук, ялина

Лісопатологічна характеристика насадження

Вид пошкодження насадження (лісова пожежа, буревій, сніголам, обледеніння, відмирання та всихання дерев, захаращеність, об'їдання шкідниками хвої/листя, наявність гусені, масовий літ метеликів, опадання хвої/листя, відлущення кори на стовбурах та інші ознаки, не характерні для нормального стану дерев) всихання дерев, буревій

Ступінь пошкодження, ураження: середнього (поодинокі, слабке, середнє, сильне)

Вид розподілу пошкоджених дерев: груповий (поодинокий, груповий, куртинний)

Обсяг ушкодженої деревини на 1 гектарі (окомірно) 10 куб. метрів, у тому числі сухостійної 15 куб. метрів

Ознаки погіршення стану лісових насаджень виявив:

Ст. м. лісу
(посада)

[підпис]
(підпис)

Скодовський О.П.
(ініціали та прізвище)

02 02 2021 року

Помічник лісничого
(лісничий (помічник лісничого))

[підпис]
(підпис)

Полоневич І.В.
(ініціали та прізвище)

03 02 2021 року

Висновок інженера відділу (сектору) охорони і захисту лісу державного лісгосподарського (лісомисливського) підприємства або представника державного спеціалізованого лісозахисного підприємства щодо необхідності здійснення лісозахисних чи інших заходів з поліпшення санітарного стану лісів за результатами огляду санітарного стану лісової ділянки: Потребує проведенню СРВ

Інженер ОЗЛ
(посада)

[підпис]
(підпис)

Присяжнюк С.В.
(ініціали та прізвище)

05 02 2021 року

ПОВІДОМЛЕННЯ
про появу ознак погіршення санітарного стану лісових насаджень

Житомирська область

(Автономна Республіка Крим, область)

ДП «Баранівське ЛМГ»

(найменування власника лісів, постійного лісокористувача)

Лісництво Явненське урочище _____
квартал № 64 виділ № 5 ділянка № 2 площа 94 гектарів

Таксаційна характеристика насадження

Склад 100% Я.ел., вік 57 років, бонітет 1 середній діаметр 46 сантиметрів,
середня висота 21 метрів, повнота 0.50, тип лісу С2 ПДС, рельєф _____,
експозиція _____, ґрунт _____, підріст _____,
підлісок буль

Лісопатологічна характеристика насадження

Вид пошкодження насадження (лісова пожежа, буревій, сніголам, обледеніння, відмирання та всихання дерев, захаращеність, об'їдання шкідниками хвої/листя, наявність гусені, масовий літ метеликів, опадання хвої/листя, відлущення кори на стовбурах та інші ознаки, не характерні для нормального стану дерев) виглядає здоровим

Ступінь пошкодження, ураження: середнього (поодинокі,
слабке, середнє, сильне)

Вид розподілу пошкоджених дерев: груповий (поодинокий,
груповий, куртинний)

Обсяг ушкодженої деревини на 1 гектарі (окомірно) 45 куб. метрів, у тому числі
сухостійної 20 куб. метрів

Ознаки погіршення стану лісових насаджень виявив:

Ст.м. лісу
(посада)

[підпис]
(підпис)

Сторожук О.В.
(ініціали та прізвище)

02 02 2021 року

Помічник лісничого
(лісничий (помічник лісничого))

[підпис]
(підпис)

Полоневич І.В.
(ініціали та прізвище)

03 02 2021 року

Висновок інженера відділу (сектору) охорони і захисту лісу державного лісогосподарського (лісомисливського) підприємства або представника державного спеціалізованого лісозахисного підприємства щодо необхідності здійснення лісозахисних чи інших заходів з поліпшення санітарного стану лісів за результатами огляду санітарного стану лісової ділянки: Потребує проведенню СРВ

Інженер ОЗЛ
(посада)

[підпис]
(підпис)

Присяжнюк С.В.
(ініціали та прізвище)

05 02 2021 року

ПОВІДОМЛЕННЯ
про появу ознак погіршення санітарного стану лісових насаджень

Житомирська область

(Автономна Республіка Крим, область)

ДП «Баранівське ЛМГ»

(найменування власника лісів, постійного лісокористувача)

Лісництво Явненське урочище _____
квартал № 64 виділ № 11 ділянка № _____ площа 1.9 гектарів

Таксаційна характеристика насадження

Склад 100%, вік 57 років, бонітет 11, середній діаметр 28 сантиметрів,
середня висота 23 метрів, повнота 0.90, тип лісу С210С, рельєф _____,
експозиція _____, ґрунт _____, підріст _____,
підлісок Бух. 10%

Лісопатологічна характеристика насадження

Вид пошкодження насадження (лісова пожежа, буревій, сніголам, обледеніння, відмирання та всихання дерев, захаращеність, об'їдання шкідниками хвої/листя, наявність гусені, масовий літ метеликів, опадання хвої/листя, відлущення кори на стовбурах та інші ознаки, не характерні для нормального стану дерев) визначені дерева сосни

Ступінь пошкодження, ураження: середнього (поодинокі,
слабке, середнє, сильне)

Вид розподілу пошкоджених дерев: груповий (поодинокий,
груповий, куртинний)

Обсяг ушкодженої деревини на 1 гектарі (окомірно) 35 куб. метрів, у тому числі
сухостійної 30 куб. метрів

Ознаки погіршення стану лісових насаджень виявив:

Ст. М. Лісу
(посада)

[Підпис]
(підпис)

Суроданський О.П.
(ініціали та прізвище)

14 01 2021 року

Помічник лісничого
(лісничий (помічник лісничого))

[Підпис]
(підпис)

Полоневич І.В.
(ініціали та прізвище)

14 01 2021 року

Висновок інженера відділу (сектору) охорони і захисту лісу державного лісогосподарського (лісомисливського) підприємства або представника державного спеціалізованого лісозахисного підприємства щодо необхідності здійснення лісозахисних чи інших заходів з поліпшення санітарного стану лісів за результатами огляду санітарного стану лісової ділянки: Потребує проведенню СРВ

Інженер ОЗЛ
(посада)

[Підпис]
(підпис)

Присяжнюк С.В.
(ініціали та прізвище)

14 01 2021 року

ПОВІДОМЛЕННЯ
про появу ознак погіршення санітарного стану лісових насаджень

Житомирська область

(Автономна Республіка Крим, область)

ДП «Баранівське ЛМГ»

(найменування власника лісів, постійного лісокористувача)

Лісництво Явненське

урочище _____

квартал № 64

виділ № 14

ділянка № 1

площа 3.0 гектарів

Таксаційна характеристика насадження

Склад Х35л+В12 вік 61 років, бонітет 14, середній діаметр 30 сантиметрів, середня висота 23 метрів, повнота 0.90, тип лісу С3РДС, рельєф _____, експозиція _____, ґрунт _____, підріст _____, підлісок К4д, РРЗ

Лісопатологічна характеристика насадження

Вид пошкодження насадження (лісова пожежа, буревій, сніголам, обледеніння, відмирання та всихання дерев, захаращеність, об'їдання шкідниками хвої/листя, наявність гусені, масовий літ метеликів, опадання хвої/листя, відлущення кори на стовбурах та інші ознаки, не характерні для нормального стану дерев) всичаї дерев сосни, бурхливий коїд

Ступінь пошкодження, ураження: _____

середнього
слабке, середнє, сильне)

(поодинокі,

Вид розподілу пошкоджених дерев: _____
груповий, куртинний)

груповий

(поодинокий,

Обсяг ушкодженої деревини на 1 гектарі (окомірно) 20 куб. метрів, у тому числі сухостійної 15 куб. метрів

Ознаки погіршення стану лісових насаджень виявив:

Ст. м. лісу
(посада)

[підпис]
(підпис)

Суродзьовський О.В.
(ініціали та прізвище)

02 02 2021 року

Помічник лісничого

(лісничий (помічник лісничого)

[підпис]
(підпис)

Полоневич І.В.

(ініціали та прізвище)

03 02 2021 року

Висновок інженера відділу (сектору) охорони і захисту лісу державного лісгосподарського (лісомисливського) підприємства або представника державного спеціалізованого лісозахисного підприємства щодо необхідності здійснення лісозахисних чи інших заходів з поліпшення санітарного стану лісів за результатами огляду санітарного стану лісової ділянки: Потребує проведенню СРВ

Інженер ОЗЛ

(посада)

[підпис]
(підпис)

Присяжнюк С.В.

(ініціали та прізвище)

05 02 2021 року

ПОВІДОМЛЕННЯ
про появу ознак погіршення санітарного стану лісових насаджень

Житомирська область

(Автономна Республіка Крим, область)

ДП «Баранівське ЛМГ»

(найменування власника лісів, постійного лісокористувача)

Лісництво Явненське

урочище _____

квартал № 64

виділ № 15

ділянка № _____

площа 1.2 гектарів

Таксаційна характеристика насадження

Склад 100%, вік 59 років, бонітет 1.1, середній діаметр 28 сантиметрів, середня висота 13 метрів, повнота 0.50, тип лісу С3 Г2 ІС, рельєф _____, експозиція _____, ґрунт _____, підріст _____, підлісок Вис. К. С. М.

Лісопатологічна характеристика насадження

Вид пошкодження насадження (лісова пожежа, буревій, сніголам, обледеніння, відмирання та всихання дерев, захаращеність, об'їдання шкідниками хвої/листя, наявність гусені, масовий літ метеликів, опадання хвої/листя, відлущення кори на стовбурах та інші ознаки, не характерні для нормального стану дерев) Висихання дерев сосни, втрачені хвої

Ступінь пошкодження, ураження: _____

середнього
слабке, середнє, сильне)

(поодинокі,

Вид розподілу пошкоджених дерев: _____
(груповий, куртинний)

груповий

(поодинокі,

Обсяг ушкодженої деревини на 1 гектарі (окомірно) 20 куб. метрів, у тому числі сухостійної 15 куб. метрів

Ознаки погіршення стану лісових насаджень виявив:

Ст. м. лісу
(посада)

(підпис)

Суродієвський О.Т.
(ініціали та прізвище)

02 02 2021 року

Помічник лісничого

(лісничий (помічник лісничого)

(підпис)

Полоневич І.В.

(ініціали та прізвище)

03 02 2021 року

Висновок інженера відділу (сектору) охорони і захисту лісу державного лісгосподарського (лісомисливського) підприємства або представника державного спеціалізованого лісозахисного підприємства щодо необхідності здійснення лісозахисних чи інших заходів з поліпшення санітарного стану лісів за результатами огляду санітарного стану лісової ділянки: Потребує проведенню СРВ

Інженер ОЗЛ

(посада)

(підпис)

Присяжнюк С.В.

(ініціали та прізвище)

05 02 2021 року

ПОВІДОМЛЕННЯ
про появу ознак погіршення санітарного стану лісових насаджень

Житомирська область

(Автономна Республіка Крим, область)

ДП «Баранівське ЛМГ»

(найменування власника лісів, постійного лісокористувача)

Лісництво Явненське

урочище _____

квартал № 66

виділ № 17

ділянка № 2

площа 1.6 гектарів

Таксаційна характеристика насадження

Склад 100%, вік 56 років, бонітет 1А, середній діаметр 26 сантиметрів, середня висота 22 метрів, повнота 0.70, тип лісу В2ДС, рельєф _____, експозиція _____, ґрунт _____, підріст _____, підлісок Кщ, Рощ, Лщз.

Лісопатологічна характеристика насадження

Вид пошкодження насадження (лісова пожежа, буревій, сніголам, обледеніння, відмирання та всихання дерев, захаращеність, об'їдання шкідниками хвої/листя, наявність гусені, масовий літ метеликів, опадання хвої/листя, відлущення кори на стовбурах та інші ознаки, не характерні для нормального стану дерев) всихання дерев сосни.

Ступінь пошкодження, ураження: _____

середнього
(слабке, середнє, сильне)

(поодинокі,

Вид розподілу пошкоджених дерев: _____
(груповий, куртинний)

груповий

(поодинокий,

Обсяг ушкодженої деревини на 1 гектарі (окомірно) 25 куб. метрів, у тому числі сухостійної 20 куб. метрів

Ознаки погіршення стану лісових насаджень виявив:

Ст. М. Лісу

(посада)

[підпис]

(підпис)

Черняховський В.В.

(ініціали та прізвище)

26 01 2021 року

Помічник лісничого

(лісничий (помічник лісничого))

[підпис]

(підпис)

Полоневич І.В.

(ініціали та прізвище)

27 01 2021 року

Висновок інженера відділу (сектору) охорони і захисту лісу державного лісогосподарського (лісомисливського) підприємства або представника державного спеціалізованого лісозахисного підприємства щодо необхідності здійснення лісозахисних чи інших заходів з поліпшення санітарного стану лісів за результатами огляду санітарного стану лісової ділянки: Потребує проведенню СРВ

Інженер ОЗЛ

(посада)

[підпис]

(підпис)

Присяжнюк С.В.

(ініціали та прізвище)

29 01 2021 року

ПОВІДОМЛЕННЯ
про появу ознак погіршення санітарного стану лісових насаджень

Житомирська область

(Автономна Республіка Крим, область)

ДП «Баранівське ЛМГ»

(найменування власника лісів, постійного лісокористувача)

Лісництво Явненське урочище _____
квартал № 67 виділ № 15 ділянка № _____ площа 16 гектарів

Таксаційна характеристика насадження

Склад Мішанець вік 57 років, бонітет 1.1, середній діаметр 28 сантиметрів,
середня висота 23 метрів, повнота 0.70, тип лісу С2 РДС, рельєф _____,
експозиція _____, ґрунт _____, підріст _____,
підлісок бука, беріза

Лісопатологічна характеристика насадження

Вид пошкодження насадження (лісова пожежа, буревій, сніголам, обледеніння, відмирання та всихання дерев, захаращеність, об'їдання шкідниками хвої/листя, наявність гусені, масовий літ метеликів, опадання хвої/листя, відлущення кори на стовбурах та інші ознаки, не характерні для нормального стану дерев) висихання дерев сосни, берізовий кривіс

Ступінь пошкодження, ураження: середнього (поодинокі,
слабке, середнє, сильне)

Вид розподілу пошкоджених дерев: груповий (поодинокий,
груповий, куртинний)

Обсяг ушкодженої деревини на 1 гектарі (окомірно) 35 куб. метрів, у тому числі
сухостійної 30 куб. метрів

Ознаки погіршення стану лісових насаджень виявив:

Ст. М. Лісу
(посада)

[підпис]
(підпис)

Черняховський В.В.
(ініціали та прізвище)

16 01 2021 року

Помічник лісничого
(лісничий (помічник лісничого))

[підпис]
(підпис)

Полоневич І.В.
(ініціали та прізвище)

18 01 2021 року

Висновок інженера відділу (сектору) охорони і захисту лісу державного лісгосподарського (лісомисливського) підприємства або представника державного спеціалізованого лісозахисного підприємства щодо необхідності здійснення лісозахисних чи інших заходів з поліпшення санітарного стану лісів за результатами огляду санітарного стану лісової ділянки: Потребує проведенню СРВ

Інженер ОЗЛ
(посада)

[підпис]
(підпис)

Присяжнюк С.В.
(ініціали та прізвище)

29 01 2021 року

ПОВІДОМЛЕННЯ
про появу ознак погіршення санітарного стану лісових насаджень

Житомирська область

(Автономна Республіка Крим, область)

ДП «Баранівське ЛМГ»

(найменування власника лісів, постійного лісокористувача)

Лісництво Явненське

урочище _____

квартал № 70

виділ № 20

ділянка № _____

площа 1.9 гектарів

Таксаційна характеристика насадження

Склад 103+042 вік 58 років, бонітет 14, середній діаметр 28 сантиметрів, середня висота 23 метрів, повнота 0.60, тип лісу С1 Р40, рельєф _____, експозиція _____, ґрунт _____, підріст _____, підлісок 143

Лісопатологічна характеристика насадження

Вид пошкодження насадження (лісова пожежа, буревій, сніголам, обледеніння, відмирання та всихання дерев, захаращеність, об'їдання шкідниками хвої/листя, наявність гусені, масовий літ метеликів, опадання хвої/листя, відлущення кори на стовбурах та інші ознаки, не характерні для нормального стану дерев) всихання дерев сосни, бурхливий коноід

Ступінь пошкодження, ураження: середнього

(поодинокі, слабе, середнє, сильне)

Вид розподілу пошкоджених дерев: груповий

(поодинокий, груповий, куртинний)

Обсяг ушкодженої деревини на 1 гектарі (окомірно) 10 куб. метрів, у тому числі сухостійної 15 куб. метрів

Ознаки погіршення стану лісових насаджень виявив:

Ст. М. Лісу

(посада)

[підпис]

(підпис)

Черняховський В.В.

(ініціали та прізвище)

26 01 2021 року

Помічник лісничого

(лісничий (помічник лісничого))

[підпис]

(підпис)

Полоневич І.В.

(ініціали та прізвище)

27 01 2021 року

Висновок інженера відділу (сектору) охорони і захисту лісу державного лісгосподарського (лісомисливського) підприємства або представника державного спеціалізованого лісозахисного підприємства щодо необхідності здійснення лісозахисних чи інших заходів з поліпшення санітарного стану лісів за результатами огляду санітарного стану лісової ділянки: Потребує проведенню СРВ

Інженер ОЗЛ

(посада)

[підпис]

(підпис)

Присяжнюк С.В.

(ініціали та прізвище)

29 01 2021 року

Погоджую:

Директор ДСЛП "Вінницьлісозахист"

В.В. Чудак

"09" ЧОПАНУ

2021 року

Погоджую:

Начальник Житомирського обласного управління

лісового та мисливського господарства

В.А. Сахнюк

2021 року

Перелік
заходів з поліпшення санітарного стану лісів 2021 року

ДП "Баранівське ЛМГ"

Житомирська область

Лісництво (урочище)	№ кварталу	№ виділу	Площа виділу, га	Площа підвиділу	Площа підвиділу, га		Коротка таксаційна характеристика насаджень відповідно до матеріалів лісовпорядкування							Категорія захисності	Вид запланованих заходів	Причини призначення заходів	Орієнтовний запас деревини що підлягає вирубуванню, куб. метрів на 1 га	Наявність рослин і тварин, занесених до Червоної книги України
					загальна	у тому числі площа,можлива для експлуатації	Склад насаджень	Вік, років	Повнота	Бонітет	середня висота, метрів	середній діаметр, сантиметрів	Запас деревостану, куб. м на 1 гектар					
1	2	3	4	5	6	7	8	9	10	11	12	13	14	15	16	17	18	19
Адамівське	27	2	11,0 ✓		11,0	11,0	5Сз3Бп1Ос1Дз+Влч	80	0,65	1	24	36	250	4	СРВ	Верхівковий короїд	25	відсутні
Адамівське	31	4	0,8 ✓		0,8	0,8	4ЯлєЗВлч2Сз1Бп	57	0,70	1	21	24	300	2	СРВ	Короїд-типограф	30	відсутні
Адамівське	44	6	5,0 ✓	2	4,5	4,5	10Сз+Дз	60	0,6	1А	24	28	325	4	СРВ	Верхівковий короїд	33	відсутні
Адамівське	56	1	4,0 ✓		4,0	4,0	9Сз1Дчр+Влч	58	0,70	1А	24	28	340	4	СРВ	Верхівковий короїд	34	відсутні
Адамівське	56	22	2,0 ✓		2,0	2,0	5Дчр5Сз	58	0,70	1А	23	28	290	4	СРВ	Верхівковий короїд	29	відсутні
Адамівське	66	2	1,7 ✓		1,7	1,7	10Ялє+Сз+Бп	56	0,80	1А	23	26	480	4	СРВ	Короїд-типограф	48	відсутні
Адамівське	66	3	0,6 ✓		0,6	0,6	7ЯлєЗДз+Бп	59	0,80	1А	23	26	390	4	СРВ	Короїд-типограф	39	відсутні
Адамівське	66	4	1,5 ✓		1,5	1,5	7ЯлєЗДз	57	0,70	1А	22	26	310	4	СРВ	Короїд-типограф	31	відсутні
Адамівське	69	8	3,6 ✓		3,6	3,6	9Сз1Бп+Влч+Ос	57	0,80	1А	23	26	360	4	СРВ	Верхівковий короїд	36	відсутні
Разом СРВ					29,7	29,7												
Всього по Адамівському					29,7	29,7												
Баранівське	5	5	2,2 ✓		2,2	2,2	8Сз1Бп1Дз	50	0,8	1А	23	26	330	4	СРВ	Верхівковий короїд	33	відсутні
Баранівське	29	9	0,4 ✓		0,4	0,4	10Сз+Бп+Влч+Ос	75	0,7	1	24	32	360	2	СРВ	Верхівковий короїд	36	відсутні
Баранівське	39	12	0,8 ✓		0,8	0,8	9Сз1Дз+Бп	62	0,7	1А	25	28	370	4	СРВ	Верхівковий короїд	37	відсутні
Баранівське	43	19	3,0 ✓		3,0	3,0	10Сз	65	0,75	1А	25	28	390	2	СРВ	Верхівковий короїд	39	відсутні
Баранівське	44	21	0,9 ✓		0,9	0,9	10Сз	71	0,7	1	23	26	330	2	СРВ	Верхівковий короїд	33	відсутні
Баранівське	61	1	2,4 ✓	2	2,1	2,1	10Сз+Бп	69	0,7	1А	26	30	410	2	СРВ	Верхівковий короїд	21	відсутні
Баранівське	61	5	5,9 ✓		5,9	5,9	9Сз1Бп+Ос+Влч	91	0,6	2	25	36	310	2	СРВ	Верхівковий короїд	31	відсутні
Баранівське	61	11	3,5 ✓		3,5	3,5	10Сз+Бп+Влч	81	0,7	1	26	32	410	2	СРВ	Верхівковий короїд	41	відсутні
Баранівське	61	13	2,4 ✓	2	2,2	2,2	10Сз+Бп+Влч	81	0,75	1	24	28	390	2	СРВ	Верхівковий короїд	39	відсутні
Баранівське	68	15	2,9 ✓	2	2,4	2,4	10Сз+Влч+Бп	80	0,7	1	26	34	400	4	СРВ	Верхівковий короїд	40	відсутні

1	2	3	4	5	6	7	8	9	10	11	12	13	14	15	16	17	18	19
Баранівське	69	2	1,2		1,2	1,2	9Сз1Бп	85	0,65	1	26	34	360	4	СРВ	Верхівковий короїд	36	відсутні
Баранівське	69	7	5,0		5,0	5,0	10Сз	80	0,6	1	26	34	340	4	СРВ	Верхівковий короїд	17	відсутні
Баранівське	73	1	1,5	2	0,9	0,9	8Сз2Бп	80	0,5	1	24	28	230	4	СРВ	Верхівковий короїд	12	відсутні
Баранівське	79	19	2,6		2,6	2,6	5Дз3Яле1Бп1Сз	58	0,5	3	16	18	240	4	СРВ	Короїд-типограф	12	відсутні
Баранівське	79	20	2,8		2,8	2,8	10Сз+Бп	58	0,7	1А	25	28	370	4	СРВ	Верхівковий короїд	37	відсутні
Баранівське	82	6	5,2		5,2	5,2	10Сз+Дз+Влч	80	0,65	1	26	32	360	4	СРВ	Верхівковий короїд	36	відсутні
Баранівське	83	3	5,5	2	0,7	0,7	10Сз+Дз	85	0,7	1	27	34	407	4	СРВ	Верхівковий короїд	41	відсутні
Баранівське	86	43	1,3		1,3	1,3	10Сз+Влч	81	0,7	1А	28	34	420	4	СРВ	Верхівковий короїд	42	відсутні
Баранівське	87	25	1,5		1,5	1,5	10Сзк	71	0,75	1	25	30	390	4	СРВ	Коренева губка	39	відсутні
Баранівське	93	8	0,9		0,9	0,9	10Сз+Бп	58	0,65	1Б	26	30	370	4	СРВ	Верхівковий короїд	37	відсутні
Баранівське	95	9	1,6		1,6	1,6	10Сз+Дз+Бп	81	0,6	1	27	32	365	3	СРВ	Верхівковий короїд	37	відсутні
Баранівське	100	17	1,4		1,4	1,4	6Сз2Бп1Влч1Дз+Ос+Гз+Яле	90	0,6	1	26	40	280	4	СРВ	Верхівковий короїд	28	відсутні
Баранівське	102	20	1,4	2	0,8	0,8	10Сз+Бп+Дз	81	0,5	1	26	32	280	4	СРВ	Верхівковий короїд	14	відсутні
Баранівське	103	30	1,1		1,1	1,1	9Сз1Бп+Дз	56	0,8	1Б	25	28	410	4	СРВ	Верхівковий короїд	41	відсутні
Баранівське	103	34	3,7	2	2,8	2,8	9Сз1Бп	58	0,6	1А	25	26	330	4	СРВ	Верхівковий короїд	33	відсутні
Баранівське	105	1	0,7		0,7	0,7	10Сз	100	0,65	2	25	32	360	2	СРВ	Верхівковий короїд	36	відсутні
Баранівське	110	6	0,6		0,6	0,6	6Сз4Дз+Яле	64	0,5	1А	26	28	270	2	СРВ	Верхівковий короїд	14	відсутні
Баранівське	110	8	2,4		2,4	2,4	7Сз3Дз	81	0,5	1	27	32	270	2	СРВ	Верхівковий короїд	14	відсутні
Баранівське	111	8	3,5	2	2,5	2,5	7Дз1Бп1Влч1Яле	56	0,5	2	18	20	180	2	СРВ	Короїд-типограф	9	відсутні
Баранівське	111	13	1,1		1,1	1,1	10Сз+Яле	66	0,75	1А	26	28	440	2	СРВ	Верхівковий короїд	44	відсутні
Баранівське	111	16	3,6		3,6	3,6	9Сз1Дз+Бп+Ос+Гз	81	0,6	1	26	28	330	2	СРВ	Верхівковий короїд	33	відсутні
Баранівське	116	4	0,8		0,8	0,8	10Сз+Дз	81	0,6	1	25	28	345	2	СРВ	Верхівковий короїд	35	відсутні
Баранівське	116	6	5,1		5,1	5,1	7Сз2Бп1Дз	85	0,7	1	25	32	330	2	СРВ	Верхівковий короїд	33	відсутні
Баранівське	117	1	0,8		0,8	0,8	8Сз2Бп+Дз	80	0,6	1	26	32	310	2	СРВ	Верхівковий короїд	31	відсутні
Баранівське	122	19	11,5	2	5,5	5,5	9Сзк1Бп	58	0,65	1Б	26	28	350	2	СРВ	Коренева губка	35	відсутні
Баранівське	126	4	21,2	1	5,0	5,0	10Сзк+Бп	60	0,6	1А	25	28	330	2	СРВ	Коренева губка	33	відсутні
Баранівське	127	16	18,5	1	5,0	5,0	10Сзк+Бп+Влч	56	0,7	1А	23	26	345	2	СРВ	Коренева губка	35	відсутні
Баранівське	129	4	1,9		1,9	1,9	5Сз(65)3Бп2Сз(25)	65	0,7	1	23	26	140	2	СРВ	Верхівковий короїд	14	відсутні
Баранівське	129	12	0,9		0,9	0,9	6Сз2Бп1Влч1Ос	55	0,7	1А	22	24	270	2	СРВ	Верхівковий короїд	27	відсутні
Баранівське	130	4	0,8		0,8	0,8	8Сз2Бп+Влч	55	0,7	1Б	25	26	330	2	СРВ	Верхівковий короїд	33	відсутні
Баранівське	130	11	17,0		17,0	17,0	8Сзк2Бп+Яле+Дз+Влч	56	0,6	1А	24	28	290	2	СРВ	Коренева губка	29	відсутні
Баранівське	131	1	2,5		2,5	2,5	7Сзк2Бп1Влч+Яле	55	0,7	1Б	25	26	330	2	СРВ	Коренева губка	33	відсутні
Баранівське	131	29	1,7		1,7	1,7	7Сзк3Влч+Бп+Дз	56	0,6	1А	23	26	240	2	СРВ	Коренева губка	24	відсутні
Разом СРВ					111,1	111,1												
Всього по Баранівському					111,1	111,1												
Биківське	3	34	9,6		9,6	9,6	9Сз1Бп+Дз	75	0,7	1	24	26	355	4	СРВ	Верхівковий короїд	36	відсутні
Биківське	12	1	31,7	2	5,8	5,8	9Сз1Бп+Дз	57	0,7	1А	22	24	300	2	СРВ	Верхівковий короїд	30	відсутні
Биківське	29	15	8,8		8,8	8,8	10Сз+Дз+Бп	61	0,7	1	22	24	340	4	СРВ	Верхівковий короїд	34	відсутні
Биківське	35	8	3,9		3,9	3,9	10Сз+Дз+Бп	69	0,7	1	25	32	400	4	СРВ	Верхівковий короїд	40	відсутні
Биківське	38	6	3,7		3,7	3,7	8Сз1Дз1Бп	76	0,7	1	26	28	340	4	СРВ	Верхівковий короїд	34	відсутні
Биківське	39	25	1,3		1,3	1,3	8Сз1Дз1Бп+Гз	90	0,7	1	28	36	390	3	СРВ	Верхівковий короїд	39	відсутні
Биківське	43	8	8,6		8,6	8,6	6Дз1Ос3Гз+Сз	80	0,7	1	26	36	240	4	СРВ	Верхівковий короїд	24	відсутні
Биківське	47	9	2,3		2,3	2,3	7Сз1Ос2Бп+Дз	80	0,65	1	26	32	310	4	СРВ	Верхівковий короїд	31	відсутні
Биківське	51	6	12,1	5	1,0	1,0	7Яле1Дз2Бп+Ос	57	0,8	1А	22	22	360	4	СРВ	Короїд-типограф	36	відсутні
Биківське	51	8	4,0	2	2,0	2,0	10Яле+Дз+Бп+Ос	57	0,8	1А	22	22	440	4	СРВ	Короїд-типограф	44	відсутні
Биківське	60	7	1,2		1,2	1,2	6Сз3Дз1Пз+Ос	82	0,6	1А	28	36	300	4	СРВ	Верхівковий короїд	30	відсутні
Биківське	62	4	1,3		1,3	1,3	4Бп1Дз1Сз4Гз+Влч+Клг	70	0,9	2	24	26	225	4	СРВ	Бактеріальна водянка	23	відсутні
Биківське	63	22	6,3	1	3,0	3,0	5Дз1Сз3Бп1Пз	110	0,65	2	27	44	280	4	СРВ	Верхівковий короїд	28	відсутні
Биківське	65	11	6,1		6,1	6,1	5Сз3Бп1Дз1Ос	85	0,6	1	26	32	260	4	СРВ	Верхівковий короїд	26	відсутні
Биківське	68	35	3,1		3,1	3,1	8Сз1Дз1Бп	80	0,65	1	27	32	330	4	СРВ	Верхівковий короїд	33	відсутні
Биківське	70	2	9,3		9,3	9,3	10Сз+Дз+Бп	80	0,7	1	26	28	400	4	СРВ	Верхівковий короїд	40	відсутні

1	2	3	4	5	6	7	8	9	10	11	12	13	14	15	16	17	18	19
Биківське	70	11	0,8		0,8	0,8	7Сз1Дз1Бп1Ос+Гз	95	0,6	1	27	32	320	4	СРВ	Верхівковий короїд	32	відсутні
Биківське	71	10	1,6		1,6	1,6	8Сз1Бп1Ос+Дз	90	0,6	1	27	32	320	4	СРВ	Верхівковий короїд	32	відсутні
Биківське	75	23	5,4		5,4	5,4	7Сз2Дз1Бп+Гз	74	0,7	1А	28	32	380	3	СРВ	Верхівковий короїд	38	відсутні
Биківське	91	35	1,0		1,0	1,0	9Сз1Бп+Дз+Ос	81	0,6	1	27	32	340	4	СРВ	Верхівковий короїд	34	відсутні
Биківське	93	15	3,5		3,5	3,5	6Сз1Дз2Бп1Ос	85	0,7	1	27	36	350	4	СРВ	Верхівковий короїд	35	відсутні
Биківське	94	27	2,2		2,2	2,2	6Сз2Бп2Влч+Гз+Ос+Дз	90	0,6	1	29	40	335	4	СРВ	Верхівковий короїд	34	відсутні
Разом СРВ					85,5	85,5												
Всього по Биківському					85,5	85,5												
Довбишське	14	2	0,5		0,5	0,5	10Сз+Бп	65	0,7	1А	26	28	400	4	СРВ	Верхівковий короїд	40	відсутні
Довбишське	14	3	1,0		1,0	1,0	10Сз+Бп+Влч	95	0,65	1	28	36	400	4	СРВ	Верхівковий короїд	40	відсутні
Довбишське	18	20	0,7		0,7	0,7	6Сз1Ос2Влч1Бп+Гз	95	0,65	1	28	40	350	4	СРВ	Верхівковий короїд	35	відсутні
Довбишське	20	22	5,0		5,0	5,0	10Сз	59	0,8	1А	24	26	430	4	СРВ	Верхівковий короїд	43	відсутні
Довбишське	26	11	1,1		1,1	1,1	10Сз+Дз	95	0,6	1	28	40	380	4	СРВ	Верхівковий короїд	38	відсутні
Довбишське	34	16	6,0		6,0	6,0	8Сз2Бп+Влч+Дз	70	0,8	1А	26	28	410	4	СРВ	Верхівковий короїд	41	відсутні
Довбишське	41	4	2,6		2,6	2,6	10Сз+Бп+Влч	59	0,75	1А	24	26	390	4	СРВ	Верхівковий короїд	39	відсутні
Довбишське	41	15	3,7		3,7	3,7	9Сз1Бп	56	0,8	1	21	24	320	4	СРВ	Верхівковий короїд	32	відсутні
Довбишське	43	11	3,2		3,2	3,2	10Сз+Бп	59	0,75	1А	25	26	390	4	СРВ	Верхівковий короїд	39	відсутні
Довбишське	44	30	1,5		1,5	1,5	9Сз1Бп	58	0,8	1А	25	28	415	4	СРВ	Верхівковий короїд	42	відсутні
Довбишське	50	5	3,9		3,9	3,9	10Сз	59	0,71	1А	24	26	364	4	СРВ	Верхівковий короїд	36	відсутні
Довбишське	50	21	2,5		2,5	2,5	10Сз	59	0,75	1А	24	26	410	4	СРВ	Верхівковий короїд	41	відсутні
Довбишське	52	1	4,7		4,7	4,7	8Сз2Бп	57	0,9	1А	23	26	390	4	СРВ	Верхівковий короїд	39	відсутні
Довбишське	68	9	6,8	2	6,5	6,5	10Сз	59	0,8	1А	24	26	420	4	СРВ	Верхівковий короїд	42	відсутні
Довбишське	70	13	8,0		8,0	8,0	9Сз1Бп	60	0,8	1А	24	26	380	4	СРВ	Верхівковий короїд	38	відсутні
Довбишське	72	24	2,4		2,4	2,4	9Сз1Бп	70	0,8	1	25	28	380	4	СРВ	Верхівковий короїд	38	відсутні
Довбишське	73	20	0,9		0,9	0,9	10Сз	57	0,9	1А	24	28	460	4	СРВ	Верхівковий короїд	46	відсутні
Довбишське	74	12	6,3	2	6,0	6,0	10Сз+Бп	69	0,75	1	23	28	360	4	СРВ	Верхівковий короїд	36	відсутні
Довбишське	77	5	0,8		0,8	0,8	8Сз1Бп1Влч	70	0,75	1	25	28	350	4	СРВ	Верхівковий короїд	35	відсутні
Довбишське	83	13	0,6		0,6	0,6	8Яле2Дз+Бп	57	0,9	1А	22	22	410	4	СРВ	Короїд-типограф	41	відсутні
Довбишське	87	2	2,0		2,0	2,0	3Яле2Сз2Гз2Бп1Ос	57	0,8	1	21	22	340	4	СРВ	Короїд-типограф	34	відсутні
Довбишське	91	13	0,9		0,9	0,9	10Сз	60	0,85	1А	25	26	470	4	СРВ	Верхівковий короїд	47	відсутні
Довбишське	92	5	23,6	3	7,4	7,4	5Сз3Бп2Влч	48	0,85	1А	21	24	270	4	СРВ	Верхівковий короїд	27	відсутні
Довбишське	94	15	5,6	2	4,6	4,6	10Сз+Бп	70	0,6	1	25	28	340	4	СРВ	Верхівковий короїд	34	відсутні
Разом СРВ					76,5	76,5												
Всього по Довбишському					76,5	76,5												
Зеремлянське	6	17	1,2	1	1,2	1,2	9Влч1Бп+Ос	60	0,7	1	24	24	280	4	СРВ	Бактеріальна водянка	28	відсутні
Зеремлянське	7	15	1,5		1,5	1,5	8Влч2Бп+Яз	57	0,7	1	21	22	220	3	СРВ	Бактеріальна водянка	22	відсутні
Зеремлянське	9	20	1,2		1,2	1,2	10Влч	55	0,7	2	21	22	230	3	СРВ	Кореневі гнилі	23	відсутні
Зеремлянське	16	16	6,9		6,9	6,9	7Влч1Яз1Бп1Гз	57	0,80	1А	22	24	270	4	СРВ	Кореневі гнилі	14	відсутні
Зеремлянське	16	20	1,1		1,1	1,1	10Влч	57	0,80	1	21	24	260	4	СРВ	Кореневі гнилі	13	відсутні
Зеремлянське	29	9	4,7		4,7	4,7	5Гз2Лпд1Яз1Гз1Бп+Влч+Яле	79	0,85	1	24	28	320	4	СРВ	Короїд-типограф	16	відсутні
Зеремлянське	32	19	3,3		3,3	3,3	6Влч3Яз1Бр+Дз	70	0,65	2	23	28	270	4	СРВ	Кореневі гнилі	27	відсутні
Зеремлянське	34	24	2,1		2,1	2,1	10Влч+Яз+Вшз	80	0,70	2	23	28	270	4	СРВ	Кореневі гнилі	27	відсутні
Зеремлянське	34	27	0,5		0,5	0,5	10Влч	70	0,70	2	23	28	260	4	СРВ	Кореневі гнилі	26	відсутні
Зеремлянське	53	19	2,3		2,3	2,3	8Влч2Дз+Лпд+Бп	70	0,70	2	23	28	280	4	СРВ	Кореневі гнилі	28	відсутні
Зеремлянське	53	39	4,2		4,2	4,2	5Бп4Влч1Яле	51	0,75	1Б	24	26	260	4	СРВ	Бактеріальна водянка	13	відсутні
Зеремлянське	58	2	1,8		1,8	1,8	6Бп3Гз1Дз+Влч	50	0,70	2	20	22	170	4	СРВ	Бактеріальна водянка	17	відсутні
Зеремлянське	59	19	16,9		16,9	16,9	7Бп1Влч1Дз1Гз	60	0,80	2	23	24	240	4	СРВ	Бактеріальна водянка	24	відсутні
Зеремлянське	62	4	2,9		2,9	2,9	8Бп1Ос1Дз+Гз	60	0,60	2	22	26	180	4	СРВ	Бактеріальна водянка	9	відсутні
Зеремлянське	62	2	6,9		6,9	6,9	3Дз2Бп3Гз1Ос1Влч+Лпд	70	0,65	2	20	26	180	4	СРВ	Бактеріальна водянка	9	відсутні
Зеремлянське	67	10	8,3	1	3,5	3,5	6Дз2Гз1Ос1Влч+Бп+Яз	86	0,75	1	25	30	320	4	СРВ	Кореневі гнилі	32	відсутні
Зеремлянське	73	25	0,9		0,9	0,9	9Сз1Дз+Бп+Влч+Вшз	66	0,70	1А	26	32	390	4	СРВ	Верхівковий короїд	39	відсутні

1	2	3	4	5	6	7	8	9	10	11	12	13	14	15	16	17	18	19
Зеремлянське	73	27	1,3	✓	1,3	1,3	6Влч1Бп1Дз1Сз1Гз+Вшз	60	0,80	1А	23	28	290	4	СРВ	Бактеріальна водянка	29	відсутні
Зеремлянське	76	16	15,4		15,4	15,4	10Влч	60	0,80	2	23	24	300	4	СРВ	Кореневі гнилі	30	відсутні
Зеремлянське	84	10	6,9	✓1	2,6	2,6	5Дз4Гз1Бп+Ос+Влч	84	0,75	2	23	28	220	4	СРВ	Бактеріальна водянка	22	відсутні
Зеремлянське	86	5	0,4		0,4	0,4	5Бп3Ак62Дз	69	0,6	1А	26	28	200	4	СРВ	Бактеріальна водянка	10	відсутні
Зеремлянське	89	14	0,7	✓	0,7	0,7	9Сз1Взш+Дз	67	0,5	1А	27	32	330	4	СРВ	Верхівковий короїд	17	відсутні
Зеремлянське	89	36	0,6	✓	0,6	0,6	8Влч2Гз+Ос+Яз+Дз	70	0,7	1	25	28	250	4	СРВ	Кореневі гнилі	25	відсутні
Зеремлянське	90	9	1,6	✓	1,6	1,6	9Влч1Яз+Ос+Бп+Дз+Брс	85	0,7	2	24	26	290	4	СРВ	Кореневі гнилі	29	відсутні
Зеремлянське	91	25	1,0	✓	1,0	1,0	7Влч1Яз1Бп1Гз+Ос	80	0,7	2	25	30	270	4	СРВ	Бактеріальна водянка	27	відсутні
Зеремлянське	92	26	0,9		0,9	0,9	10Влч	60	0,7	2	22	22	240	4	СРВ	Кореневі гнилі	24	відсутні
Зеремлянське	92	27	1,3		1,3	1,3	9Влч1Ос+Бп	50	0,6	2	18	18	150	4	СРВ	Кореневі гнилі	15	відсутні
Зеремлянське	94	21	6,6		6,6	6,6	8Бп2Влч1Ос	60	0,7	1	21	22	190	4	СРВ	Бактеріальна водянка	19	відсутні
Зеремлянське	96	9	12,0		12,0	12,0	10Влч+Бп	50	0,8	2	19	20	220	4	СРВ	Кореневі гнилі	22	відсутні
Зеремлянське	97	6	12,5		12,5	12,5	7Влч2Бп1Ос+Яле	60	0,7	2	22	24	250	4	СРВ	Бактеріальна водянка	25	відсутні
Зеремлянське	97	18	5,0		5,0	5,0	10Влч+Бп+Ос	60	0,7	1	24	28	300	4	СРВ	Кореневі гнилі	30	відсутні
Разом СРВ					123,8	123,8												
Всього по Зеремлянському					123,8	123,8												
Кам'янобрідське	9	11	6,4		6,4	6,4	8Сз2Бп+Дз+Яле	54	0,7	1А	24	26	320	4	СРВ	Верхівковий короїд	16	відсутні
Кам'янобрідське	10	31	3,9		3,9	3,9	9Сз1Лпд+Бп+Дз	51	0,7	1Б	24	26	310	4	СРВ	Верхівковий короїд	16	відсутні
Кам'янобрідське	10	39	8,5		8,5	8,5	9Сз1Бп+Яле+Дз	53	0,7	1А	24	26	340	4	СРВ	Верхівковий короїд	17	відсутні
Кам'янобрідське	12	2	14,0		14,0	14,0	8Сз2Бп+Дз	41	0,7	1А	19	24	240	4	СРВ	Верхівковий короїд	24	відсутні
Кам'янобрідське	18	2	6,4		6,4	6,4	8Сз2Бп+Дз+Влч	60	0,7	1А	25	30	340	4	СРВ	Верхівковий короїд	34	відсутні
Кам'янобрідське	34	5	6,4		6,4	6,4	6Сз1Бп2Влч1Гч	46	0,7	1А	21	28	250	4	СРВ	Верхівковий короїд	25	відсутні
Кам'янобрідське	35	12	1,1		1,1	1,1	10Сз+Влч+Бп	48	0,5	1Б	23	26	260	4	СРВ	Верхівковий короїд	26	відсутні
Кам'янобрідське	37	21	3,1		3,1	3,1	7Сз2Бп1Дз	44	0,7	1А	20	24	220	4	СРВ	Верхівковий короїд	22	відсутні
Кам'янобрідське	39	25	2,4		2,4	2,4	8Сз1Бп1Дз	53	0,7	1А	24	26	300	4	СРВ	Верхівковий короїд	30	відсутні
Кам'янобрідське	39	27	1,4		1,4	1,4	10Сз+Бп+Дз	71	0,5	1А	27	30	360	4	СРВ	Верхівковий короїд	36	відсутні
Кам'янобрідське	39	29	0,3		0,3	0,3	9Сз1Дз+Бп	59	0,7	1А	24	28	365	4	СРВ	Верхівковий короїд	37	відсутні
Кам'янобрідське	39	33	0,2		0,2	0,2	10Сз	59	0,7	1А	23	28	340	4	СРВ	Верхівковий короїд	34	відсутні
Кам'янобрідське	46	4	2,6		2,6	2,6	10Сзк	59	0,6	1А	23	28	305	4	СРВ	Коренева губка	31	відсутні
Кам'янобрідське	62	26	13,8		13,8	13,8	10Сзк+Бп	59	0,6	1А	24	30	330	4	СРВ	Коренева губка	33	відсутні
Кам'янобрідське	62	30	3,6		3,6	3,6	9Сз1Бп	55	0,65	1А	23	28	300	4	СРВ	Верхівковий короїд	30	відсутні
Кам'янобрідське	65	6	4,2		4,2	4,2	8Сз2Бп+Влч	57	0,7	1А	24	28	320	2	СРВ	Верхівковий короїд	32	відсутні
Кам'янобрідське	83	12	0,7		0,7	0,7	8Сз2Бп	58	0,7	1А	23	28	320	4	СРВ	Верхівковий короїд	32	відсутні
Кам'янобрідське	84	1	2,5		2,5	2,5	9Сз1Влч+Бп	46	0,7	1А	21	26	280	4	СРВ	Верхівковий короїд	28	відсутні
Кам'янобрідське	84	10	2,2		2,2	2,2	10Сз+Влч+Бп	44	0,7	1Б	22	28	320	4	СРВ	Верхівковий короїд	32	відсутні
Кам'янобрідське	85	10	2,2		2,2	2,2	6Сз3Бп1Влч+Ос+Дз	47	0,7	1А	21	26	240	4	СРВ	Верхівковий короїд	24	відсутні
Кам'янобрідське	85	18	0,6		0,6	0,6	6Влч2Бп1Дз1Сз+Ос	70	0,6	2	23	30	225	4	СРВ	Верхівковий короїд	23	відсутні
Кам'янобрідське	90	9	0,7		0,7	0,7	9Сз1Дз	91	0,6	1	26	36	330	4	СРВ	Верхівковий короїд	33	відсутні
Кам'янобрідське	90	11	1,0		1,0	1,0	8Сз1Бп1Гз	91	0,6	1	27	36	270	4	СРВ	Верхівковий короїд	27	відсутні
Кам'янобрідське	99	9	2,1		2,1	2,1	6Сз3Бп1Дз+Ос+Влч	65	0,7	1	24	30	280	4	СРВ	Верхівковий короїд	28	відсутні
Кам'янобрідське	99	12	0,5		0,5	0,5	9Сз1Дз	69	0,6	1	24	32	300	4	СРВ	Верхівковий короїд	30	відсутні
Кам'янобрідське	100	5	1,1		1,1	1,1	8Сз1Дз1Бп	69	0,6	1	24	32	295	4	СРВ	Верхівковий короїд	30	відсутні
Кам'янобрідське	107	10	2,1		2,1	2,1	8Дз1Бп(80)1Влч+Бп	80	0,7	2	22	28	265	3	СРВ	Бактеріальна водянка	27	відсутні
Кам'янобрідське	107	12	4,9		4,9	4,9	8Сз2Дз+Бп+Ос+Влч	70	0,65	1А	26	32	340	3	СРВ	Верхівковий короїд	34	відсутні
Кам'янобрідське	107	14	1,0		1,0	1,0	10Сз1Бп+Дз+Влч	70	0,65	1	24	30	330	3	СРВ	Верхівковий короїд	33	відсутні
Кам'янобрідське	118	9	0,7		0,7	0,7	10Сз+Дз+Бп+Лпд+Брс	66	0,6	1А	25	30	320	3	СРВ	Верхівковий короїд	32	відсутні
Кам'янобрідське	122	3	1,7		1,7	1,7	8Сз1Дз1Влч+Бп	91	0,6	1	26	36	310	4	СРВ	Верхівковий короїд	31	відсутні
Разом СРВ					102,3	102,3												
Всього по Кам'янобрідському					102,3	102,3												

1	2	3	4	5	6	7	8	9	10	11	12	13	14	15	16	17	18	19
Явненське	4	15	4,5		4,5	4,5	10Сзк	59	0,65	1А	23	26	330	4	СРВ	Коренева губка	33	відсутні
Явненське	5	77	2,0	1	1,5	1,5	10Сз+Бп+Влч	67	0,50	1	23	28	270	4	СРВ	Верхівковий короїд	14	відсутні
Явненське	5	62	0,7		0,7	0,7	10Сз	58	0,60	1А	23	26	320	4	СРВ	Верхівковий короїд	32	відсутні
Явненське	5	63	0,7		0,7	0,7	10Сз	53	0,70	1А	23	28	340	4	СРВ	Верхівковий короїд	34	відсутні
Явненське	9	15	0,2		0,2	0,2	10Сз	76	0,70	1А	27	36	420	4	СРВ	Верхівковий короїд	42	відсутні
Явненське	9	21	2,5		2,5	2,5	8Сз1Бп1Дз	103	0,75	2	27	40	370	4	СРВ	Верхівковий короїд	37	відсутні
Явненське	10	19	2,2	1	1,2	1,2	7Сз3Дз+Бп	101	0,70	1	27	40	370	4	СРВ	Верхівковий короїд	37	відсутні
Явненське	12	2	20,0	1	2,0	2,0	9Сз1Бп	56	0,85	1А	22	26	350	4	СРВ	Верхівковий короїд	35	відсутні
Явненське	12	6	0,5		0,5	0,5	10Влч+Сз+Бп	48	0,70	1	19	18	180	4	СРВ	Верхівковий короїд	18	відсутні
Явненське	12	7	3,8		3,8	3,8	10Сз+Бп	58	0,65	1А	23	26	335	4	СРВ	Верхівковий короїд	34	відсутні
Явненське	12	9	0,3		0,3	0,3	10Сз+Бп	59	0,60	1	22	26	280	4	СРВ	Верхівковий короїд	28	відсутні
Явненське	12	48	36,5	4	7,0	7,0	10Сзк+Бп+Влч	59	0,60	1А	24	28	325	4	СРВ	Коренева губка	33	відсутні
Явненське	12	48	36,5	5	2,0	2,0	10Сзк+Бп+Влч	59	0,60	1А	24	28	325	4	СРВ	Коренева губка	33	відсутні
Явненське	12	48	36,5	6	3,0	3,0	10Сзк+Бп+Влч	59	0,60	1А	24	28	325	4	СРВ	Коренева губка	33	відсутні
Явненське	12	59	3,4		3,4	3,4	9Сз1Бп	54	0,70	1	20	22	260	4	СРВ	Верхівковий короїд	26	відсутні
Явненське	13	18	1,5		1,5	1,5	10Сзк+Бп	58	0,70	1	21	26	305	4	СРВ	Коренева губка	31	відсутні
Явненське	20	10	1,2		1,2	1,2	10Сз+Бп	61	0,80	1	21	26	340	4	СРВ	Верхівковий короїд	34	відсутні
Явненське	20	22	1,3		1,3	1,3	8Сз2Бп+Дз	91	0,60	2	24	36	270	4	СРВ	Верхівковий короїд	27	відсутні
Явненське	29	24	4,6		4,6	4,6	10Сз+Бп	54	0,70	1	21	24	300	4	СРВ	Верхівковий короїд	30	відсутні
Явненське	30	58	0,3		0,3	0,3	9Сз1Бп	59	0,60	1А	24	30	290	4	СРВ	Верхівковий короїд	29	відсутні
Явненське	33	17	33,1	3	2,0	2,0	10Сз+Бп+Ос	81	0,60	1	24	32	310	4	СРВ	Верхівковий короїд	31	відсутні
Явненське	41	2	15,0	1	2,5	2,5	10Сз+Бп	110	0,50	2	26	36	270	2	СРВ	Верхівковий короїд	14	відсутні
Явненське	41	43	1,9		1,9	1,9	10Сз+Бп	71	0,70	1	23	28	340	2	СРВ	Верхівковий короїд	34	відсутні
Явненське	42	23	3,4		3,4	3,4	8Сз1Дз1Бп	81	0,70	2	23	28	310	4	СРВ	Верхівковий короїд	31	відсутні
Явненське	42	21	6,0	1	1,0	1,0	5Дз3Бп1Ос1Влч+Сз	65	0,70	1	23	26	255	4	СРВ	Верхівковий короїд	13	відсутні
Явненське	44	41	0,8		0,8	0,8	9Сз1Бп+Дз	96	0,60	2	26	36	320	4	СРВ	Верхівковий короїд	32	відсутні
Явненське	48	46	2,3		2,3	2,3	10Сз+Бп	64	0,60	1	22	26	280	4	СРВ	Верхівковий короїд	28	відсутні
Явненське	48	47	0,4		0,4	0,4	10Сз	64	0,60	1	22	26	285	4	СРВ	Верхівковий короїд	29	відсутні
Явненське	48	50	1,1		1,1	1,1	7Сз3Бп	51	0,80	2	17	18	220	4	СРВ	Верхівковий короїд	22	відсутні
Явненське	49	12	0,7		0,7	0,7	10Сз+Бп	66	0,75	2	20	24	300	2	СРВ	Верхівковий короїд	30	відсутні
Явненське	53	8	37,5	1	3,0	3,0	10Сз+Влч+Бп+Дз	101	0,60	2	25	40	340	2	СРВ	Верхівковий короїд	34	відсутні
Явненське	53	8	37,5	2	3,0	3,0	10Сз+Влч+Бп+Дз	101	0,60	2	25	40	340	2	СРВ	Верхівковий короїд	34	відсутні
Явненське	56	17	44,1	4	3,0	3,0	10Сз+Влч+Дз	101	0,60	2	26	40	340	2	СРВ	Верхівковий короїд	34	відсутні
Явненське	59	11	1,5		1,5	1,5	10Сз	59	0,50	1А	23	28	280	4	СРВ	Верхівковий короїд	28	відсутні
Явненське	67	25	0,7		0,7	0,7	9Сз1Бп	58	0,70	1А	23	28	320	4	СРВ	Верхівковий короїд	32	відсутні
Явненське	69	4	1,4		1,4	1,4	10Сз+Яле	58	0,70	1А	23	26	345	4	СРВ	Верхівковий короїд	35	відсутні
Явненське	71	3	3,7		3,7	3,7	10Сз	58	0,70	1А	23	26	340	4	СРВ	Верхівковий короїд	34	відсутні
Явненське	71	4	1,3		1,3	1,3	9Сз1Бп+Яле	54	0,70	1А	23	26	320	4	СРВ	Верхівковий короїд	32	відсутні
Явненське	73	4	2,4		2,4	2,4	10Сз+Бп	58	0,80	1А	23	26	390	4	СРВ	Верхівковий короїд	39	відсутні
Явненське	74	25	4,2		4,2	4,2	9Сзк1Бп	36	0,70	1	14	16	175	4	СРВ	Коренева губка	18	відсутні
Разом СРВ					82,5	82,5												
Всього по Явненському					82,5	82,5												
Всього СРВ					611,4	611,4												
Всього по ДП "Баранівське ЛМГ"					611,4	611,4												

Директор ДП "Баранівське ЛМГ"

А.О.Остудімов



А К Т

поточного лісопатологічного обстеження лісових насаджень ДП „ Баранівське ЛМГ”

28 травня 2021 року

м. Баранівка

Мною, провідним інженером-лісопатологом відділу фітопатології ДСЛП «Вінницялісозахист» Івацко Т.І. в період з 24 травня по 28 травня 2021 року у відповідності до листа ДП «Баранівське ЛМГ» від 19 травня 2021 року № 333, за участю головного лісничого ДП «Баранівське ЛМГ» Мірошніченка В.І., начальника відділу лісового господарства ДП «Баранівське ЛМГ» Гайдая В.І., інженера лісового господарства ДП «Баранівське ЛМГ» Вишинського В.С. в присутності посадових осіб Адамівського, Баранівського, Биківського, Довбиського, Зеремлянського, Кам'янобрідського та Явненського лісництв проведено поточне лісопатологічне обстеження насаджень, які належать ДП «Баранівське ЛМГ» і знаходяться на території Баранівської ОТГ, Довбиської ОТГ, Дубрівської ОТГ, Кам'янобрідської сільської ради Житомирської області.

В результаті обстеження лісових насаджень Адамівського лісництва встановлено наступне:

По маршрутному ходу було обстежено лісові насадження в наступних кварталах: 27; 31; 44; 56; 66; 69. Обстежені деревостани в основному представлені різновіковими чистими та мішаними насадженнями з головною породою Сз, Дз, Яле.

Всього обстежена площа складає – **29,7 га.**

Даним обстеженням рекомендовано провести:

- СРВ – на площі -29,7 га.

В результаті обстеження лісових насаджень Баранівського лісництва встановлено наступне:

По маршрутному ходу було обстежено лісові насадження в наступних кварталах: 5; 29; 39; 43; 44; 61; 68; 69; 73; 79; 82; 83; 86; 87; 93; 95; 100; 102; 103; 105; 110; 111; 116; 117; 122; 126; 127; 129; 130; 131. . Обстежені деревостани в основному представлені різновіковими чистими та мішаними насадженнями з головною породою Сз, Дз.

Всього обстежена площа складає – **111,1 га.**

Даним обстеженням рекомендовано провести:

- СРВ – на площі -111,1 га.

В результаті обстеження лісових насаджень Биківського лісництва встановлено наступне:

По маршрутному ходу було обстежено лісові насадження в наступних кварталах: 3; 12; 29; 35; 38; 39; 43; 47; 51; 60; 62; 63; 65; 68; 70; 71; 75; 91; 94.

Обстежені деревостани в основному представлені різновіковими чистими та мішаними насадженнями з головною породою Сз.

Всього обстежена площа складає – **85,5га.**

Даним обстеженням рекомендовано провести:

СРВ – на площі – 85,5га.

В результаті обстеження лісових насаджень Довбиського лісництва встановлено наступне:

По маршрутному ходу було обстежено лісові насадження в наступних кварталах: 14; 18; 20; 26; 41; 43; 44; 50; 52; 68; 70; 72; 73 74; 77; 83; 87; 91; 92 94. Обстежені деревостани в основному представлені різновіковими чистими та мішаними насадженнями з головною породою Сз, Яле.

Всього обстежена площа складає – **76,5 га.**

Даним обстеженням рекомендовано провести:

•СРВ – на площі -76,5 га.

В результаті обстеження лісових насаджень Зеремлянського лісництва встановлено наступне:

По маршрутному ходу було обстежено лісові насадження в наступних кварталах: 6; 7; 9; 16; 29; 32; 34; 53; 58; 59; 62; 67; 73; 76; 84; 86; 89; 90; 91; 92; 94; 96; 97. Обстежені деревостани в основному представлені різновіковими чистими та мішаними насадженнями з головною породою Влч, Бп, Дз.

Всього обстежена площа складає – **123,8 га.**

•СРВ - на площі – 123,8 га.

В результаті обстеження лісових насаджень Камянобрідського лісництва встановлено наступне:

По маршрутному ходу було обстежено лісові насадження в наступних кварталах: 9; 10; 12; 18; 34; 35; 37; 39; 46; 62; 65; 83; 84; 85; 90; 99; 100; 107; 118; 122. Обстежені деревостани в основному представлені різновіковими чистими та мішаними насадженнями з головною породою Сз, Влч, Дз.

Всього обстежена площа складає – **102,3 га.**

Даним обстеженням рекомендовано провести:

•СРВ – на площі – 102,3га.

В результаті обстеження лісових насаджень Явненського лісництва встановлено наступне:

По маршрутному ходу було обстежено лісові насадження в наступних кварталах: 4; 5; 9; 10; 12; 13; 20; 29; 30; 33; 41; 42; 44; 48; 49; 53; 56; 59; 67; 69; 71; 73; 74.

Обстежені деревостани в основному представлені різновіковими чистими та мішаними насадженнями з головною породою Дз, Сз.

Всього обстежена площа складає – **82,5 га.**

Даним обстеженням рекомендовано провести:

•СРВ- на площі - 82,5га.

Разом обстежена площа лісових насаджень ДП „ Баранівське ЛІМГ” складає - **611,4 га.**

Даним обстеженням рекомендовано провести:

•СРВ – на площі – **611,4 га**

•Осередки шкідників та хвороб:

Верхівковий короїд всього –393,7 га:

Середнього ступеню – 357,2 га;

Слабкого ступеню -36,5 га.

Короїд-типограф всього – 20,0 га:

Середнього ступеню – 10,2га;

Слабкого ступеню – 9,8га.

Коренева губка – 76,8га:

Слабкого ступеню – 76,8га.

Бактеріальна водянка – 63,2:

Слабкого ступеню – 63,2га.

Кореневі гнилі – 57,7га:

Слабкого ступеню – 57,7га.

Лісопатологічна характеристика обстежених насаджень:

Насадження, що потребують проведення санітарних рубань вибіркових: осередки короїда верхівкового, короїда-типографа, характеризуються змішаним всиханням соснових та ялинових насаджень.

Насадження з головною породою Сосна звичайна, характеризуються розвитком та розповсюдженням на тлі еколого-кліматичних факторів: (нерівномірна кількість опадів, ранній початок вегетаційних періодів минулих років та ін.) небезпечних осередків верхівкового короїда (*Ips accuminatus*), та кореневої губки (*Heterobasidion annosum*). (внаслідок чого відбувається всихання соснового деревостану в слабкому та середньому ступені – переважно групового характеру та куртинами до 0,1 га). Приурочене всихання переважно до стін лісових масивів (межі зрубів минулих років, дороги, «вікна» в насадженнях з нерівномірною повнотою). Характер всихання одночасний, серед сухостійних дерев переважають дерева ІУ-У категорії стану. Переважає вершинний тип всихання, крони дерев сильно ажурні, спостерігається зміна кольору глищі від світло-зеленого до світло-жовтого кольору.

Внутрішні тканини стовбурів в місцях поширення личинкових ходів вищезгаданих стовбурових шкідників характеризуються наявністю «синяви» яка характерна при поширенні її збудників - офіостомових грибів. Сухостійні й особливо всихаючі та сильно-ослаблені дерева є сприятливим фактором для утворення небезпечних осередків стовбурових шкідників в майбутньому. Враховуючи вищенаведене дані насадження потребують оперативного проведення запланованих санітарно-оздоровчих заходів, а саме санітарного рубання вибіркового.

Насадження з головною породою Ялина звичайна, характеризується розвитком та розповсюдженням на тлі еколого-кліматичних факторів (нерівномірна кількість

опадів, ранній початок вегетаційних періодів минулих років, травнева спека та ін.) небезпечних осередків короїда типографа (*Ips typographus* L.) внаслідок чого відбувається всихання ялинового деревостану в слабкому та середньому ступені – переважно групового характеру та куртинами до 0,1 га. Характер всихання одночасний, переважаючими на ділянках вражених короїдом типографом дерева ІУ-У категорії стану. Деревя переважно з опалою глицею, ажурні та відпадом кори потребують оперативного проведення запланованих санітарно-оздоровчих заходів, а саме санітарного рубання вибіркового.

Соснове лісове насадження вражене кореневою губкою, характеризується в основному слабкого ступеню інтенсивності прояву хвороби та переважно групового характеру. Повнота насадження нерівномірна – наявні вікна малих та середніх розмірів. Крони дерев ажурні (ІІІ та ІУ категорія стану), приріст знижений. Деревя ІУ категорії стану характеризуються окрім ажурності, зміною забарвлення глиці до світлих або бурих тонів, суховершинністю.

Насадження з головною породою береза повисла, вільха чорна характеризуються змішаним характером всихання – переважно поодинокі та групові (групи невеликі 5-6 дерев) та спричинене бактеріальною водянкою берези та кореневими гнилями вільхи чорної.

Загальний лісопатологічний висновок та рекомендації дії служби лісової охорони лісгоспу в осередках стовбурових шкідників:

В цілому лісові насадження ДП «Баранівське ЛМГ» враховуючи загальну негативну тенденцію в лісах природної зони Полісся, характеризуються характером розповсюдження та розмноження короїда верхівкового та короїда топографа, кореневої губки сосни, корневих гнилей вільхи чорної та бактеріальної водянки берези. Враховуючи біологічні особливості розвитку даних облікового виду шкідників та хвороб дані осередки проявлятимуть себе в майбутньому. Особливо звертаючи увагу на те, що на межі куртин всихання соснового деревостану, наявні свіжі сліди життєдіяльності короїда верхівкового у вигляді так званого «гілкопаду», що має зелений колір глиці та «стрижених» пагонів лубоїдами. Тому лісовій охороні лісгоспу слід тримати лісові насадження під постійним наглядом з метою своєчасного реагування на зміну лісопатологічної ситуації та своєчасного планування відповідних санітарно-оздоровчих заходів. Особливу увагу при відводі насаджень під СРВ слід звертати на наявність:

- «стрижених» пагонів (результат заселення крон дерев сосни короїдом верхівковим) та наявність куртин всихання, а також зміни кольору глиці заселених дерев сосни- так основну ознаку заселення крім наявності «стрижених» гілок слід брати зміну кольору глиці від темно-зеленого до світлих відтінків зеленого, а також до бурих та рудих кольорів.
- Слід звернути увагу на збільшення кількості суховершинних дерев берези, ясеня, вільхи. Постійно проводити моніторинг лісових насаджень та вчасно виявляти осередки всихання дерев.

РЕКОМЕНДАЦІЇ:

1. З метою недопущення появи та розповсюдження стовбурових шкідників, поліпшення санітарного стану лісів та збереження технічних якостей деревини, заходи з поліпшення санітарного стану лісів провести якісно і в стислі терміни.

2. Рубки провести згідно до « Санітарних правил в лісах України» в редакції постанови Кабінету Міністрів України від 09 грудня 2020 за № 1224.

3. Порубкові рештки спалювати одночасно із заготівлею, для недопущення розвитку осередків стовбурних шкідників або подрібнювати з рівномірним розкиданням решток по території зрубів.

4. При спалюванні порубкових решток необхідно дотримуватися Правил пожежної безпеки.

5. Виявлені даним поточним лісопатологічним обстеженням осередків шкідників та хвороб лісу поставити на облік в подальшому з обов'язковим занесенням до книг обліку осередків шкідників і хвороб лісу.

Відомість поточного лісопатологічного обстеження на 7 аркушах додається, загальна площа обстежених насаджень складає – 611,4 га.

Таксаційні характеристики обстежених лісових насаджень внесені у журнал поточного лісопатологічного обстеження використовувалися згідно матеріалів лісовпорядкування 2018 року.

Під час проведення даного обстеження лісовій охороні ДП «Баранівське ЛМГ» надавалась методична консультативна допомога з питань лісозахисту.

Обстеження провели:

Провідний Інженер-лісопатолог
відділу фітонатології
ДСЛП „Вінницялісозахист”



Т.І. Іванко

За участі:
Гол. Лісничого
ДП „ Баранівське ЛМГ”

В.І Міроншиченка

Начальника відділу лісового
господарства
ДП „ Баранівське ЛМГ”

В.П.Гайдая

Інженера ЛГ
ДП „ Баранівське ЛМГ”

В.С. Вишинського

НУМЕРАЦІЙНА ВІДОМІСТЬ ДЕРЕВ
призначених для вибіркової санітарної рубки

Житомирська область

ДП "Баранівське ЛМГ"

Лісництво Адамівське

квартал № 31 виділ № 4 ділянка _____ площа 0.8 гектарів

Порядковий номер дерев	порода	Ступінь товщинистовбурів, сантиметрів			Категорія стану дерев, підстава відводу для рубки	Порядковий номер дерев	порода	Ступінь товщинистовбурів сантиметрів			Категорія стану дерев, підстава відводу для рубки
		ділові	напів ділові	дров'яні				ділові	напів ділові	дров'яні	
1	C		32		б. ай. сир.	45	C	24			4 бер. сир.
2	C		32		б. ай. сир.	46	C	32			4 бер. сир.
3	Л	28			4 бер. сир.	47	C	24			4 бер. сир.
4	C		24		б. ай. сир.	48	Л		24		б. ай. сир.
5	Бкк			24	б. ай. сир.	49	Л		28		б. ай. сир.
6	C		32		б. ай. сир.	50	Л			24	б. ай. сир.
7	C		36		б. ай. сир.	51	Л		40		б. ай. сир.
8	C		28		б. ай. сир.	52	Л		32		б. ай. сир.
9	Бкк			24	б. ай. сир.	53	Л		40		б. ай. сир.
10	C		28		б. ай. сир.	54	Л		36		б. ай. сир.
11	C		28		б. ай. сир.	55	Л		36		б. ай. сир.
12	C		28		б. ай. сир.	56	Л		32		б. ай. сир.
13	C		36		б. ай. сир.	57	Л		24		б. ай. сир.
14	C	28			4 бер. сир.	58	Л		32		б. ай. сир.
15	C	24			4 бер. сир.	59	Л		28		б. ай. сир.
16	C		24		б. ай. сир.	60	Л		28		б. ай. сир.
17	C	24			4 бер. сир.	61	Л		24		б. ай. сир.
18	C		28		б. ай. сир.	62	Л		36		б. ай. сир.
19	Бкк			24	б. ай. сир.	63	Л		32		б. ай. сир.
20	Л		24		б. ай. сир.	64	Л		28		б. ай. сир.
21	Л	24			4 бер. сир.	65	Л	32			б. ай. сир.
22	Бкк			24	б. ай. сир.	66	Л	40			4 бер. сир.
23	Л		28		б. ай. сир.	67	Бкк			24	б. ай. сир.
24	Л	24			4 бер. сир.	68	Л		24		б. ай. сир.
25	Бкк			24	б. ай. сир.	69	Б			28	б. ай. сир.
26	Л	24			4 бер. сир.	70	Л		24		б. ай. сир.
27	Л		32		б. ай. сир.	71	C	32			4 бер. сир.
28	Л	24			4 бер. сир.	72	C	40			4 бер. сир.
29	Л		28		б. ай. сир.	73	Л		32		б. ай. сир.
30	Л		24		б. ай. сир.	74	Л		28		б. ай. сир.
31	Л		28		б. ай. сир.	75	Л		28		б. ай. сир.
32	Л	28			4 бер. сир.	76	C		40		б. ай. сир.
33	Л		32		б. ай. сир.	77	Л		28		б. ай. сир.
34	Л		28		б. ай. сир.	78	Л		28		б. ай. сир.
35	Л		32		б. ай. сир.	79	Л		28		б. ай. сир.
36	Бкк			28	б. ай. сир.	80	Л		28		б. ай. сир.
37	Бкк			24	б. ай. сир.	81	Бкк			28	б. ай. сир.
38	Бкк			24	б. ай. сир.	82	Б			24	б. ай. сир.
39	Бкк			24	б. ай. сир.	83	Б			28	б. ай. сир.
40	C	28			4 бер. сир.	84					
41	Б			24	б. ай. сир.	85					
42	C	40			4 бер. сир.	86					
43	Б			24	б. ай. сир.	87					
44	C	24			б. ай. сир.	88					

Порядковий номер дерева	порода	товщинистовбурів				Категорія стану дерева, підстава відводу для рубки	Порядковий номер дерева	порода	сантиметрів				Категорія стану дерева, підстава відводу для рубки
		ділові	напів ділові	дров'яні					ділові	напів ділові	дров'яні		
89							133						
90							134						
91							135						
92							136						
93							137						
94							138						
95							139						
96							140						
97							141						
98							142						
99							143						
100							144						
101							145						
102							146						
103							147						
104							148						
105							149						
106							150						
107							151						
108							152						
109							153						
110							154						
111							155						
112							156						
113							157						
114							158						
115							159						
116							160						
117							161						
118							162						
119							163						
120							164						
121							165						
122							166						
123							167						
124							168						
125							169						
126							170						
127							171						
128							172						
129							173						
130							174						
131							175						
132							176						

Всього пронумеровано дерев 83/ (всього дерев 83/ пом. 176) / (всього дерев 83/ пом. 176)

Нумерацію і перелік провели
 пров. імен. 2/2 (посада) (підпис)
 пом. 1-20 (посада) (підпис)

Абрамов. К.О. (ініціали та прізвище)
 АЛЕКСАНДР. Д. І. (ініціали та прізвище)

(посада) (підпис) (ініціали та прізвище)

НУМЕРАЦІЙНА ВІДОМІСТЬ ДЕРЕВ
призначених для збиркової санітарної рубки

Житомирська область

ДП "Баранівське ЛМГ"

Лісництво Адамівське

квартал №

44

виділ №

6.2

ділянка

площа

4.5

гектарів

Порядковий номер дерев	порода	Ступінь товщинистовбурів, сантиметрів				Категорія стану дерев, підстава відводу для рубки	Порядковий номер дерев	порода	Ступінь товщинистовбурів, сантиметрів				Категорія стану дерев, підстава відводу для рубки
		ділові	напів ділові	дров'яні	дров'яні				ділові	напів ділові	дров'яні	дров'яні	
1	С		32		б. сит. береза		45	С		28		б. сит. береза	
2	С		32		б. сит. береза		46	С		28		б. сит. береза	
3	С		24		б. сит. береза		47	С		24		б. сит. береза	
4	С		24		б. сит. береза		48	С		24		б. сит. береза	
5	С		24		б. сит. береза		49	С		24		б. сит. береза	
6	С		28		б. сит. береза		50	С		28		б. сит. береза	
7	С		32		б. сит. береза		51	С		24		б. сит. береза	
8	С		24		б. сит. береза		52	С		24		б. сит. береза	
9	С		24		б. сит. береза		53	С		24		б. сит. береза	
10	С		28		б. сит. береза		54	С		24		б. сит. береза	
11	С		32		б. сит. береза		55	С		28		б. сит. береза	
12	С		24		б. сит. береза		56	С		24		б. сит. береза	
13	С		24		б. сит. береза		57	С		32		б. сит. береза	
14	С		24		б. сит. береза		58	С		24		б. сит. береза	
15	С		24		б. сит. береза		59	С		24		б. сит. береза	
16	С		24		б. сит. береза		60	С		24		б. сит. береза	
17	С		24		б. сит. береза		61	С		28		б. сит. береза	
18	С		24		б. сит. береза		62	С		24		б. сит. береза	
19	С		24		б. сит. береза		63	С		24		б. сит. береза	
20	С		24		б. сит. береза		64	С		28		б. сит. береза	
21	С		24		б. сит. береза		65	С		28		б. сит. береза	
22	С		32		б. сит. береза		66	С		24		б. сит. береза	
23	С		24		б. сит. береза		67	С		32		б. сит. береза	
24	С		32		б. сит. береза		68	С		24		б. сит. береза	
25	С		28		б. сит. береза		69	С	24			б. сит. береза	
26	С		24		б. сит. береза		70	С		24		б. сит. береза	
27	С		28		б. сит. береза		71	С		24		б. сит. береза	
28	С		32		б. сит. береза		72	С		24		б. сит. береза	
29	С		32		б. сит. береза		73	С		24		б. сит. береза	
30	С		24		б. сит. береза		74	С	24			б. сит. береза	
31	С		24		б. сит. береза		75	С	28			б. сит. береза	
32	С	24			б. сит. береза		76	С	32			б. сит. береза	
33	С		32		б. сит. береза		77	С		28		б. сит. береза	
34	С		24		б. сит. береза		78	С		32		б. сит. береза	
35	С		24		б. сит. береза		79	С	24			б. сит. береза	
36	С		28		б. сит. береза		80	С	32			б. сит. береза	
37	С		28		б. сит. береза		81	С		32		б. сит. береза	
38	С		24		б. сит. береза		82	С	24			б. сит. береза	
39	С		24		б. сит. береза		83	С	24			б. сит. береза	
40	С		24		б. сит. береза		84	С	24			б. сит. береза	
41	С		24		б. сит. береза		85	С	28			б. сит. береза	
42	С		28		б. сит. береза		86	С	28			б. сит. береза	
43	С		24		б. сит. береза		87	С	28			б. сит. береза	
44	С		24		б. сит. береза		88	С	24			б. сит. береза	

Порядковий номер дерева	порода	товщинистовбурів				Категорія стану дерева, підстава відкоду для рубки	Порядковий номер дерева	порода	сантиметрів				Категорія стану дерева, підстава відкоду для рубки
		ділові	напів ділові	дрова	м				ділові	напів ділові	дрова	м	
89	С	28				4 бр. мисл.	133						
90	С	24				4 бр. мисл.	134						
91	С	28				4 бр. мисл.	135						
92	С		24			6 сс. сук.	136						
93	С	24				4 бр. мисл.	137						
94	С	36				4 бр. мисл.	138						
95	С	36				4 бр. мисл.	139						
96	С	36				4 бр. мисл.	140						
97	С		24			6 сс. сук.	141						
98	С	24				4 бр. мисл.	142						
99	С	24				4 бр. мисл.	143						
100	С	24				4 бр. мисл.	144						
101	С	32				4 бр. мисл.	145						
102	С		24			5 сс. сук.	146						
103	С	24				4 бр. мисл.	147						
104	С		32			6 сс. сук.	148						
105							149						
106							150						
107							151						
108							152						
109							153						
110							154						
111							155						
112							156						
113							157						
114							158						
115							159						
116							160						
117							161						
118							162						
119							163						
120							164						
121							165						
122							166						
123							167						
124							168						
125							169						
126							170						
127							171						
128							172						
129							173						
130							174						
131							175						
132							176						

Всього пронумеровано дерев 104 (сім пошуків) пос. 1-22 К. Анисова О.І.

Нумерацію і перелік провели

проб. і кн. а/с

(посада)

(підпис)

пос. 1-22

(посада)

(підпис)

(посада)

(підпис)

Григор'єв К. О.

(ініціали та прізвище)

Анисова О.І.

(ініціали та прізвище)

(ініціали та прізвище)

НУМЕРАЦІЙНА ВІДОМІСТЬ ДЕРЕВ
призначених для ліквідації санітарної рубки

Житомирська область

ДП "Баранівське ЛМГ"

Лісництво Адамівське

квартал № 56 виділ № 1 ділянка _____ площа 4.0 гектарів

Порядковий номер дерев	порода	Ступінь товщинистовбурів, сантиметрів			Категорія стану дереза, підстава відводу для рубки	Порядковий номер дерев	порода	Ступінь товщинистовбурів , сантиметрів			Категорія стану дереза, підстава відводу для рубки
		ділові	напів ділові	дров'яні				ділові	напів ділові	дров'яні	
1	С		24		5 с.б. сур	45	С	24			4 с.б. сур
2	С		28		5 с.б. сур	46	С		32		6 с.т. сур
3	С		24		6 с.т. сур	47	С		28		6 с.т. сур
4	С		28		5 с.б. сур	48	С		32		5 с.б. сур
5	С		24		6 с.т. сур	49	С		24		4 с.б. сур
6	С		36		6 с.т. сур	50	С	24			4 с.б. сур
7	С		24		6 с.т. сур	51	С	24			5 с.б. сур
8	С		24		6 с.т. сур	52	С	24			4 с.б. сур
9	С		24		6 с.т. сур	53	С		24		5 с.б. сур
10	С		24		6 с.т. сур	54	С		24		4 с.б. сур
11	С		28		6 с.т. сур	55	С	28			4 с.б. сур
12	С		36		6 с.т. сур	56	С	28			4 с.б. сур
13	С		36		6 с.т. сур	57	С	24			4 с.б. сур
14	С		24		4 с.б. сур	58	С		24		5 с.б. сур
15	С		24		6 с.т. сур	59	С		24		5 с.б. сур
16	С	32			4 с.б. сур	60	С		24		5 с.б. сур
17	С	28			4 с.б. сур	61	С		24		5 с.б. сур
18	С	28			4 с.б. сур	62	С		24		5 с.б. сур
19	С	24			4 с.б. сур	63	С		24		6 с.т. сур
20	С	28			4 с.б. сур	64	С		40		5 с.б. сур
21	С	28			4 с.б. сур	65	С		28		6 с.т. сур
22	С	28			4 с.б. сур	66	С		24		6 с.т. сур
23	С	24			4 с.б. сур	67	С		24		6 с.т. сур
24	С		28		5 с.б. сур	68	С		28		6 с.т. сур
25	С		24		5 с.б. сур	69	С		24		5 с.б. сур
26	С	24			4 с.б. сур	70	С		32		5 с.б. сур
27	С	28			4 с.б. сур	71	С		36		5 с.б. сур
28	С		28		6 с.т. сур	72	С		28		5 с.б. сур
29	С		36		4 с.б. сур	73	С	24			4 с.б. сур
30	С	36			4 с.б. сур	74	С		24		6 с.т. сур
31	С	36			4 с.б. сур	75	С		24		6 с.т. сур
32	С	28			4 с.б. сур	76	С		24		6 с.т. сур
33	С	24			4 с.б. сур	77	С		24		6 с.т. сур
34	С	24			4 с.б. сур	78	С		24		6 с.т. сур
35	С	28			4 с.б. сур	79	С		24		6 с.т. сур
36	С	24			4 с.б. сур	80	С		24		6 с.т. сур
37	С	24			4 с.б. сур	81	С		28		6 с.т. сур
38	С	24			4 с.б. сур	82	С		24		5 с.б. сур
39	С	28			4 с.б. сур	83	С		28		5 с.б. сур
40	С	24			4 с.б. сур	84	С		24		6 с.т. сур
41	С	24			4 с.б. сур	85	С		24		6 с.т. сур
42	С		24		6 с.т. сур	86	С		28		5 с.б. сур
43	С	28			4 с.б. сур	87	С		28		5 с.б. сур
44	С		24		5 с.б. сур	88	С		28		6 с.т. сур

НУМЕРАЦІЙНА ВІДОМІСТЬ ДЕРЕВ
призначених для біркової санітарної рубки

Житомирська область

ДП "Баранівське ЛМГ"

Лісництво Адамівське

квартал № 56 виділ № 22 ділянка _____ площа 2.0 гектарів

Порядковий номер дерева	порода	Ступінь товщинистовбурів, сантиметрів			Категорія стану дерева, підстава відводу для рубки	Порядковий номер дерева	порода	Ступінь товщинистовбурів, сантиметрів			Категорія стану дерева, підстава відводу для рубки
		ділові	напів ділові	дров'яні				ділові	напів ділові	дров'яні	
1	С	36			48.0 мр	45					
2	С	24			6 ст. сур	46					
3	С		24		6 ст. сур	47					
4	Дуб			28	6 ст. сур	48					
5	С	32			48.0 мр	49					
6	С	28			48.0 мр	50					
7	С		24		6 ст. сур	51					
8	С	28			48.0 мр	52					
9	С	24			48.0 мр	53					
10	С	28			48.0 мр	54					
11	С	28			48.0 мр	55					
12	С		28		6 ст. сур	56					
13	С	28			48.0 мр	57					
14	С	24			48.0 мр	58					
15	С	24			48.0 мр	59					
16	С	28			48.0 мр	60					
17	С	28			48.0 мр	61					
18	С	28			48.0 мр	62					
19	С	40			48.0 мр	63					
20	С	28			48.0 мр	64					
21	С	24			48.0 мр	65					
22	С		28		6 ст. сур	66					
23	С		24		6 ст. сур	67					
24	С	24			48.0 мр	68					
25	С	24			48.0 мр	69					
26	С		44		48.0 мр	70					
27	С	28			5 ст. сур	71					
28	С	28			48.0 мр	72					
29	С					73					
30						74					
31						75					
32						76					
33						77					
34						78					
35						79					
36						80					
37						81					
38						82					
39						83					
40						84					
41						85					
42						86					
43						87					
44						88					

Порядковий номер дерев	порода	товщинистовбурів ,				Категорія стану дерева підстав відводу для рубки	Порядковий номер дерев	порода	, сантиметрія				Категорія стану дерева підстав відводу для рубки
		ділові	напів ділові	дров'яні					ділові	напів ділові	дров'яні		
89							133						
90							134						
91							135						
92							136						
93							137						
94							138						
95							139						
96							140						
97							141						
98							142						
99							143						
100							144						
101							145						
102							146						
103							147						
104							148						
105							149						
106							150						
107							151						
108							152						
109							153						
110							154						
111							155						
112							156						
113							157						
114							158						
115							159						
116							160						
117							161						
118							162						
119							163						
120							164						
121							165						
122							166						
123							167						
124							168						
125							169						
126							170						
127							171						
128							172						
129							173						
130							174						
131							175						
132							176						

Всього пронумеровано дерев

28 (28. Дуга 3-їм Дерев)

Нумерацію і перелік провели

ПРОС. І. Ч. А. П.

(посада)

(підпис)

ПОМ. А. 20

(посада)

(підпис)

БРАМОВ К. О.

(ініціали та прізвище)

АЛЕКСАНДР О. І.

(ініціали та прізвище)

(посада)

(підпис)

(ініціали та прізвище)

НУМЕРАЦІЙНА ВІДОМІСТЬ ДЕРЕВ, призначених для вибіркової санітарної рубки

Житомирська область

(Автономна Республіка Крим, область)

ДП Баранівське ЛМГ

(найменування власника лісів, постійного лісокористувача)

Лісництво Баранівське

урочище _____

квартал № 5

виділ № 5

ділянка № _____

площа 2,2 гектарів

Порядковий номер дерева	Порода	Ступінь товщини стовбурів, сантиметрів			Категорія стану дерева, підстава відбору для рубки	Порядковий номер дерева	Порода	Ступінь товщини стовбурів, сантиметрів			Категорія стану дерева, підстава відбору для рубки
		ділові	напівділові	дров'яні				ділові	напівділові	дров'яні	
1	сосна	28		✓	сосна	51					
2	сосна	28			сосна	52					
3	сосна	24			сосна	53					
4	сосна	24			сосна	54					
5	сосна	28			сосна	55					
6	сосна	32			сосна	56					
7	сосна	24			сосна	57					
8	сосна	24			сосна	58					
9	сосна	28			сосна	59					
10	сосна		24		сосна	60					
11	сосна	28			сосна	61					
12	сосна	24			сосна	62					
13	сосна	28			сосна	63					
14	сосна	28			сосна	64					
15	сосна	32			сосна	65					
16	сосна	32			сосна	66					
17	сосна	28			сосна	67					
18	сосна	24			сосна	68					
19	сосна	24			сосна	69					
20	сосна	28			сосна	70					
21	сосна	28			сосна	71					
22	сосна	24			сосна	72					
23	сосна	24			сосна	73					
24	сосна	24			сосна	74					
25	сосна	24			сосна	75					
26	сосна	24			сосна	76					
27	сосна	24			сосна	77					
28	сосна	24			сосна	78					
29	сосна	24			сосна	79					
30	сосна	28			сосна	80					
31	сосна	32			сосна	81					
32	сосна	24			сосна	82					
33	сосна	24			сосна	83					
34	сосна	24			сосна	84					
35	сосна	24			сосна	85					
36	сосна	24			сосна	86					
37	сосна	24			сосна	87					
38	сосна	24			сосна	88					
39	сосна	28			сосна	89					
40	сосна	24			сосна	90					
41	сосна	24			сосна	91					
42	сосна	28			сосна	92					
43	сосна	24			сосна	93					
44	сосна	24			сосна	94					
45	сосна	24			сосна	95					
46	сосна	24			сосна	96					
47						97					
48	Всього в даній ділянці (48)					98	середній діаметр 24 см				
49						99					
50						100					

призначених для вибіркової санітарної рубки

Житомирська область

(Автономна Республіка Крим, область)

ДП Баранівське ЛМГ

(найменування власника лісів, постійного лісокористувача)

Лісництво Баранівське

урочище

квартал № 39

виділ № 12

ділянка №

площа 20 гектарів

Порядковий номер дерева	Порода	Ступінь товщини стовбурів, сантиметрів			Категорія стану дерева, підстава відбору для рубки	Порядковий номер дерева	Порода	Ступінь товщини стовбурів, сантиметрів			Категорія стану дерева, підстава відбору для рубки
		ділові	напівділові	дров'яні				ділові	напівділові	дров'яні	
1	береза	24			береза	51					
2	береза	36			береза	52					
3	береза	32			береза	53					
4	береза	24			береза	54					
5	береза	24			береза	55					
6	береза	28			береза	56					
7	береза	24			береза	57					
8	береза	24			береза	58					
9	береза	24			береза	59					
10	береза	28			береза	60					
11	береза	28			береза	61					
12	береза	24			береза	62					
13	береза	28			береза	63					
14	береза	28			береза	64					
15	береза			40	береза	65					
16	береза	24			береза	66					
17	береза	28			береза	67					
18	береза	24			береза	68					
19	береза	28			береза	69					
20	береза	28			береза	70					
21			24		береза	71					
22					береза	72					
23	Висота в м. 20-25, діаметр 20-25, стовбур без гнилі					73 (21)	Висота в м. 20-25, діаметр 20-25, стовбур без гнилі				
24						74					
25						75					
26						76					
27						77					
28						78					
29						79					
30						80					
31						81					
32						82					
33						83					
34						84					
35						85					
36						86					
37						87					
38						88					
39						89					
40						90					
41						91					
42						92					
43						93					
44						94					
45						95					
46						96					
47						97					
48						98					
49						99					
50						100					

НУМЕРАЦІЙНА ВІДОМІСТЬ ДЕРЕВ, призначених для вибіркової санітарної рубки

Житомирська область

(Автономна Республіка Крим, область)

ДП Баранівське ЛМГ

(найменування власника лісів, постійного лісокористувача)

Лісництво Баранівське

урочище

квартал № 68

виділ № 15.2

ділянка №

площа 2,4 гектарів

Порядковий номер дерева	Порода	Ступінь товщини стовбурів, сантиметрів			Категорія стану дерева, підстава відбору для рубки	Порядковий номер дерева	Порода	Ступінь товщини стовбурів, сантиметрів			Категорія стану дерева, підстава відбору для рубки
		ділові	напівділові	дров'яні				ділові	напівділові	дров'яні	
1	Дуб			40	дуб	51	дуб	32			дуб
2	Дуб			40	дуб	52	дуб	32			дуб
3	дуб	28			дуб	53	дуб			20	дуб
4	дуб		28		дуб	54	дуб			28	дуб
5	дуб		24		дуб	55	дуб			32	дуб
6	дуб		24		дуб	56	дуб	20			дуб
7	дуб		20		дуб	57	дуб	24			дуб
8	дуб		20		дуб	58	дуб	24			дуб
9	дуб	28			дуб	59	дуб			28	дуб
10	дуб	24			дуб	60	дуб			20	дуб
11	дуб	28			дуб	61	дуб			24	дуб
12	дуб	32			дуб	62	дуб			28	дуб
13	дуб		28		дуб	63	дуб			20	дуб
14	дуб		28		дуб	64	дуб			28	дуб
15	дуб	24			дуб	65	дуб				дуб
16	дуб	32			дуб	66	дуб				дуб
17	дуб		28		дуб	67	дуб				дуб
18	дуб	36			дуб	68	дуб				дуб
19	дуб	24			дуб	69	дуб				дуб
20	дуб	28			дуб	70	дуб				дуб
21	дуб		20	20	дуб	71	дуб				дуб
22	дуб		24		дуб	72	дуб				дуб
23	дуб	28			дуб	73	дуб				дуб
24	дуб	28			дуб	74	дуб				дуб
25	дуб	24			дуб	75	дуб				дуб
26	дуб	24			дуб	76	дуб				дуб
27	дуб		24		дуб	77	дуб				дуб
28	дуб	28			дуб	78	дуб				дуб
29	дуб		24		дуб	79	дуб				дуб
30	дуб		24		дуб	80	дуб				дуб
31	дуб	24			дуб	81	дуб				дуб
32	дуб		32		дуб	82	дуб				дуб
33	дуб	32			дуб	83	дуб				дуб
34	дуб	24			дуб	84	дуб				дуб
35	дуб	24			дуб	85	дуб				дуб
36	дуб	28			дуб	86	дуб				дуб
37	дуб		24		дуб	87	дуб				дуб
38	дуб	24			дуб	88	дуб				дуб
39	дуб	24			дуб	89	дуб				дуб
40	дуб		36		дуб	90	дуб				дуб
41	дуб	28			дуб	91	дуб				дуб
42	дуб	32			дуб	92	дуб				дуб
43	дуб		24		дуб	93	дуб				дуб
44	дуб	36			дуб	94	дуб				дуб
45	дуб	32			дуб	95	дуб				дуб
46	дуб	24			дуб	96	дуб				дуб
47	дуб	20			дуб	97	дуб				дуб
48	дуб	24			дуб	98	дуб				дуб
49	дуб	28			дуб	99	дуб				дуб
50	дуб		32		дуб	100	дуб				дуб

НУМЕРАЦІЙНА ВІДОМІСТЬ ДЕРЕВ,
призначених для вибіркової санітарної рубки

Житомирська область

(Автономна Республіка Крим, область)

ДП Баранівське ЛМГ

(найменування власника лісів, постійного лісокористувача)

Лісництво

урочище

квартал № 69

виділ № 2

лілянка

площа 1,2 гектарів

Порядковий номер дерева	Порода	Ступінь товщини стовбурів,			Категорія стану дерева, підстава відбору для рубки	Порядковий номер дерева	Порода	Ступінь товщини стовбурів,			Категорія стану дерева, підстава відбору для рубки
		сантиметрів						сантиметрів			
		ділові	напів ділові	дрова				ділові	напів ділові	дрова	
1	сосна	36			Високий стовбур	41	Білка			32	Високий стовбур
2	сосна	36			Високий стовбур	42	сосна	48			Високий стовбур
3	Білка			28	Високий стовбур	43	сосна	32			Високий стовбур
4	сосна	28			Високий стовбур	44	сосна	36			Високий стовбур
5	Білка			36	Високий стовбур	45	сосна		24		Високий стовбур
6	сосна	32			Високий стовбур	46	Білка			28	Високий стовбур
7	Білка			24	Високий стовбур	47	Білка			28	Високий стовбур
8	Білка			24	Високий стовбур	48	сосна	36			Високий стовбур
9	Білка			28	Високий стовбур	49	Білка			24	Високий стовбур
10	сосна	24			Високий стовбур	50	Білка			24	Високий стовбур
11	сосна	40			Високий стовбур	51	сосна	28			Високий стовбур
12	сосна	28			Високий стовбур	52	сосна	40			Високий стовбур
13	сосна	32			Високий стовбур	53					
14	сосна	32			Високий стовбур	54	Високий стовбур				Високий стовбур
15	сосна	28			Високий стовбур	55	(52) м'яка сосна для д'якелу				
16	сосна	28			Високий стовбур	56	м'яка сосна				
17	сосна	32			Високий стовбур	57					
18	сосна	36			Високий стовбур	58					
19	сосна		24		Високий стовбур	59					
20	сосна		24		Високий стовбур	60					
21	сосна	36			Високий стовбур	61					
22	сосна	24			Високий стовбур	62					
23	сосна	28			Високий стовбур	63					
24	сосна	32			Високий стовбур	64					
25	Білка			36	Високий стовбур	65					
26	Білка			28	Високий стовбур	66					
27	Білка			24	Високий стовбур	67					
28	Білка			28	Високий стовбур	68					
29	сосна	28			Високий стовбур	69					
30	сосна	28			Високий стовбур	70					
31	сосна	28			Високий стовбур	71					
32	сосна	24			Високий стовбур	72					
33	сосна		28		Високий стовбур	73					
34	сосна		28		Високий стовбур	74					
35	сосна	32			Високий стовбур	75					
36	сосна		24		Високий стовбур	76					
37	сосна	28			Високий стовбур	77					
38	Білка			28	Високий стовбур	78					
39	сосна	40			Високий стовбур	79					
40	сосна	28			Високий стовбур	80					

НУМЕРАЦІЙНА ВІДОМІСТЬ ДЕРЕВ, призначених для вибіркової санітарної рубки

(Автономна Республіка Крим, область)

(найменування власника лісів, постійного лісокористувача)

Лісництво
квартал № 69

виділ № 7

урочище
ділянка

площа 5,0 гектарів

Порядковий номер дерева	Порода	Ступінь товщини стовбурів сантиметри			Категорія стану дерева підстава вибору для рубки	Порядковий номер дерева	Порода	Ступінь товщини стовбурів сантиметри			Категорія стану дерева підстава вибору для рубки
		ділові	напів ділові	дро- в'яні				ділові	напів ділові	дро- в'яні	
1	сосна	24			Висмірковане	41	беріза	28			Висмірковане
2	сосна	24			Висмірковане	42	беріза		24		Висмірковане
3	сосна	32			Висмірковане	43	сосна	32			Висмірковане
4	сосна		32		Висмірковане	44	сосна	24			Висмірковане
5	сосна	28			Висмірковане	45	сосна	24			Висмірковане
6	сосна	24			Висмірковане	46	сосна	24			Висмірковане
7	сосна	28			Висмірковане	47	сосна		24		Висмірковане
8	беріза			36	Висмірковане	48	сосна		24		Висмірковане
9	беріза			32	Висмірковане	49	сосна	32			Висмірковане
10	беріза			32	Висмірковане	50	сосна	28			Висмірковане
11	беріза			28	Висмірковане	51	сосна	28			Висмірковане
12	беріза		28		Висмірковане	52	сосна	24			Висмірковане
13	сосна		24		Висмірковане	53	сосна	28			Висмірковане
14	сосна		24		Висмірковане	54	сосна		24		Висмірковане
15	сосна		28		Висмірковане	55	сосна		28		Висмірковане
16	сосна		24		Висмірковане	56	сосна	28			Висмірковане
17	сосна	24			Висмірковане	57	сосна	28			Висмірковане
18	сосна	28			Висмірковане	58	сосна	32			Висмірковане
19	сосна	32			Висмірковане	59	сосна	28			Висмірковане
20	сосна	28			Висмірковане	60	беріза			28	Висмірковане
21	сосна	28			Висмірковане	61	беріза			36	Висмірковане
22	сосна		24		Висмірковане	62	беріза			28	Висмірковане
23	сосна	24			Висмірковане	63	беріза			28	Висмірковане
24	сосна	28			Висмірковане	64	сосна	36			Висмірковане
25	сосна		24		Висмірковане	65	сосна	40			Висмірковане
26	сосна	28			Висмірковане	66	сосна			36	Висмірковане
27	сосна	28			Висмірковане	67	сосна		32		Висмірковане
28	сосна	28			Висмірковане	68	сосна	32			Висмірковане
29	сосна	28			Висмірковане	69	сосна		32		Висмірковане
30	сосна	28			Висмірковане	70	сосна		32		Висмірковане
31	сосна		24		Висмірковане	71	сосна		24		Висмірковане
32	сосна	24			Висмірковане	72	сосна	28			Висмірковане
33	сосна	32			Висмірковане	73	сосна	24			Висмірковане
34	сосна	24			Висмірковане	74	сосна	28			Висмірковане
35	сосна	28			Висмірковане	75	сосна	32			Висмірковане
36	сосна		28		Висмірковане	76	сосна	36			Висмірковане
37	сосна		24		Висмірковане	77	сосна	28			Висмірковане
38	сосна		24		Висмірковане	78	сосна	36			Висмірковане
39	сосна	32			Висмірковане	79	беріза			36	Висмірковане
40	беріза			32	Висмірковане	80	сосна	28			Висмірковане

81	25	25	122
82	25	25	123
83	24	24	124
84	24	24	125
85	32	32	126
86			127
87	Всього 6200 8 дерев	(128,25)	Всього 6200 8 дерев
88	0/20/		
89			
90			
91			
92			
93			
94			
95			
96			
97			
98			
99			
100			
101			
102			
103			
104			
105			
106			
107			
108			
109			
110			
111			
112			
113			
114			
115			
116			
117			
118			
119			
120			
121			

Всього пронумеровано дерев

вісімдесят шість

Нумерацію і перелік провели:

і.к.м. 1/2

(посада)

(підпис)

(ініціали та прізвище)

п.м. м.к.м.м.

(посада)

(підпис)

(ініціали та прізвище)

ст. м.к.

(посада)

(підпис)

(ініціали та прізвище)

НУМЕРАЦІЙНА ВІДОМІСТЬ ДЕРЕВ, призначених для вибіркової санітарної рубки

Житомирська область

(Автономна Республіка Крим, область)

ДП Баранівське ЛМГ

(найменування власника лісів, постійного лісокористувача)

Лісництво Баранівське

урочище _____

квартал № 73

виділ № 1

ділянка № _____

площа 0.9 гектарів

Порядковий номер дерева	Порода	Ступінь товщини стовбурів, сантиметрів			Категорія стану дерева, підстава відбору для рубки	Порядковий номер дерева	Порода	Ступінь товщини стовбурів, сантиметрів			Категорія стану дерева, підстава відбору для рубки
		ділові	напівділові	дров'яні				ділові	напівділові	дров'яні	
1	сосна		24		чирок	51					
2	сосна		32		чирок	52					
3	сосна		28		чирок	53					
4	сосна	36			чирок	54					
5	сосна	36			чирок	55					
6	сосна		32		чирок	56					
7	сосна	40			чирок	57					
8	сосна		24		чирок	58					
9	сосна	32			чирок	59					
10	сосна		24		чирок	60					
11	сосна	32			чирок	61					
12	сосна	28			чирок	62					
13	сосна		24		чирок	63					
14	сосна	28			чирок	64					
15	сосна	28			чирок	65					
16	сосна		24		чирок	66					
17	сосна	36			чирок	67					
18	сосна	40			чирок	68					
19	сосна	40			чирок	69					
20	сосна	28			чирок	70					
21	сосна	32			чирок	71					
22	сосна	40			чирок	72					
23	сосна	28			чирок	73					
24	сосна		32		чирок	74					
25	сосна			32	чирок	75					
26						76					
27	Види 2-х річних Висо (25)					77					
28	Види 2-х річних Висо (25)					78					
29						79					
30						80					
31						81					
32						82					
33						83					
34						84					
35						85					
36						86					
37						87					
38						88					
39						89					
40						90					
41						91					
42						92					
43						93					
44						94					
45						95					
46						96					
47						97					
48						98					
49						99					
50						100					

НУМЕРАЦІЙНА ВІДОМІСТЬ ДЕРЕВ, призначених для вибіркової санітарної рубки

Житомирська область

(Автономна Республіка Крим, область)

ДП Баранівське ЛМГ

(найменування власника лісів, постійного лісокористувача)

Лісництво Баранівське

урочище _____

квартал № 79

виділ № 20

ділянка № _____

площа 2.9 гектарів

Порядковий номер дерева	Порода	Ступінь товщини стовбурів, сантиметрів			Категорія стану дерева, підстава відбору для рубки	Порядковий номер дерева	Порода	Ступінь товщини стовбурів, сантиметрів			Категорія стану дерева, підстава відбору для рубки
		ділові	напівділові	дров'яні				ділові	напівділові	дров'яні	
1	сосна		24		береза	51	сосна		32		береза
2	сосна		28		береза	52	сосна			24	береза
3	сосна		28		береза	53	сосна			28	береза
4	сосна		24		береза	54	сосна		24		береза
5	сосна		24		береза	55	сосна	24			береза
6	сосна	24			береза	56	сосна		24		береза
7	сосна	24			береза	57	сосна		24		береза
8	сосна	28			береза	58	сосна	32			береза
9	сосна	36			береза	59	сосна			24	береза
10	сосна	28			береза	60	сосна	32			береза
11	сосна		24		береза	61	сосна		28		береза
12	сосна		24		береза	62	сосна			24	береза
13	сосна		24		береза	63	сосна			24	береза
14	сосна	28			береза	64	сосна	32			береза
15	сосна	24			береза	65	сосна			24	береза
16	сосна		28		береза	66	сосна		32		береза
17	сосна		24		береза	67	сосна			24	береза
18	сосна	32			береза	68	сосна			24	береза
19	сосна	28			береза	69	сосна		36		береза
20	сосна	28			береза	70	сосна			28	береза
21	сосна		24		береза	71	сосна	24			береза
22	сосна			24	береза	72	сосна	24			береза
23	сосна		28		береза	73	сосна		24		береза
24	сосна			28	береза	74	сосна			24	береза
25	сосна			24	береза	75	сосна		28		береза
26	сосна		24		береза	76	сосна		24		береза
27	сосна			28	береза	77	сосна			24	береза
28	сосна		24		береза	78	сосна	24			береза
29	сосна		28		береза	79	сосна		24		береза
30	сосна			24	береза	80	сосна	24			береза
31	сосна		28		береза	81	сосна	24			береза
32	сосна		24		береза	82	сосна		24		береза
33	сосна		32		береза	83	сосна	28			береза
34	сосна			24	береза	84	сосна	24			береза
35	сосна		32		береза	85	сосна	28			береза
36	сосна		28		береза	86	сосна	28			береза
37	сосна		24		береза	87	сосна		24		береза
38	сосна			24	береза	88	сосна			24	береза
39	сосна		28		береза	89	сосна			24	береза
40	сосна		24		береза	90	сосна	24			береза
41	сосна		24		береза	91	сосна		24		береза
42	сосна	28			береза	92	сосна			24	береза
43	сосна	32			береза	93	сосна			24	береза
44	сосна	32			береза	94	сосна			24	береза
45	сосна		28		береза	95	сосна		24		береза
46	сосна		36		береза	96	сосна		28		береза
47	сосна			24	береза	97	сосна		28		береза
48	сосна			32	береза	98	сосна		24		береза
49	сосна		24		береза	99	сосна		24		береза
50	сосна			24	береза	100	сосна	28			береза

Порядковий номер дерева	Порода	Ступінь товщини стовбурів, сантиметрів			Категорія стану дерева, підстава відбору для	Порядковий номер дерева	Порода	Ступінь товщини стовбурів, сантиметрів			Категорія стану дерева, підстава відбору для
		ділові	напівділові	дров' яні				ділові	напівділові	дров' яні	
101	береза		28		в. ст. 1 клас	156					
102	береза			28	в. ст. 1 клас	157					
103	береза			24	в. ст. 1 клас	158					
104	береза			24	в. ст. 1 клас	159					
105	береза	24			в. ст. 1 клас	160					
106	береза	24			в. ст. 1 клас	161					
107	береза	28			в. ст. 1 клас	162					
108	береза		24		в. ст. 1 клас	163					
109	береза	28			в. ст. 1 клас	164					
110	береза	24			в. ст. 1 клас	165					
111	береза	28			в. ст. 1 клас	166					
112	береза		28		в. ст. 1 клас	167					
113	береза			24	в. ст. 1 клас	168					
114	береза			24	в. ст. 1 клас	169					
115	береза	24			в. ст. 1 клас	170					
116	береза	24			в. ст. 1 клас	171					
117	береза	24			в. ст. 1 клас	172					
118	береза			24	в. ст. 1 клас	173					
119						174					
120	береза				в. ст. 1 клас	175					
121	береза				в. ст. 1 клас	176					
122						177					
123						178					
124						179					
125						180					
126						181					
127						182					
128						183					
129						184					
130						185					
131						186					
132						187					
133						188					
134						189					
135						190					
136						191					
137						192					
138						193					
139						194					
140						195					
141						196					
142						197					
143						198					
144						199					
145						200					
146						201					
147						202					
148						203					
149						204					
150						205					
151						206					
152						207					
153						208					
154						209					
155						210					

Всього пронумеровано дерев: 118 (сто вісімнадцять)

Нумерацію і перелік провели:

І.М. Р/С

(посада)

М.М. М.С.М.М.М.

(посада)

(підпис)

[підпис]

(підпис)

(ініціали та прізвище)

Величківський В.С.

(ініціали та прізвище)

Григорук І.В.

НУМЕРАЦІЙНА ВІДОМІСТЬ ДЕРЕВ.
призначених для вибіркової санітарної рубки
Житомирська область

(Автономна Республіка Крим, область)

ДП Баранівське ЛМГ

(найменш влітку влітку, постійного іскористувача)

Лісництво

урочище

квартал №

виділ №

ділянка

площа 5,2 гектарів

п.п.3	Кількість дерев за породами, штук											
	Сосна			Буха			Буха			Л		
	ділова	п/діл	дрова	ділова	п/діл	дрова	ділова	п/діл	дрова	ділова	п/діл	п/діл
8												
12												
16												
20												
Порядковий номер дерева	Порода	Ступінь товщини стовбурів, сантиметрів			Категорія стану дерева, підстава вибірки для рубки	Порядковий номер дерева	Порода	Ступінь товщини стовбурів, сантиметрів			Категорія стану дерева, підстава вибірки для рубки	
		ділова	напів ділова					ділова	напів ділова			
			дрова	п/діл					дрова	п/діл		
1	С		36		IV	36	С	40			IV	
2	С		24		IV	37	С	36			IV	
3	С			28	IV	38	С			36	VI	
4	С	24			IV	39	С			40	VI	
5	С		40		IV	40	С			36	VI	
6	С		40		IV	41	С		40		IV	
7	С		32		IV	42	С		24		IV	
8	С		36		IV	43	С	40			IV	
9	С		24		IV	44	С		36		IV	
10	С		28		IV	45	С	32			IV	
11	С		32		IV	46	С	24			IV	
12	С		32		IV	47	С	28			IV	
13	С	32			IV	48	С		24		IV	
14	С	32			IV	49	С	32			IV	
15	С	32			IV	50	С	24			IV	
16	С	40			IV	51	С	32			IV	
17	С			24	VI	52	С			24	VI	
18	С			40	VI	53	С			40	VI	
19	С			36	VI	54	С			28	VI	
20	С			40	VI	55	С	36			IV	
21	С			40	VI	56	С	40			IV	
22	С			40	VI	57	С		24		IV	
23	С			32	VI	58	С	32			IV	
24	С	32			IV	59	С	36			IV	
25	С			36	VI	60	С		24		IV	
26	С		36		IV	61	С		24		IV	
27	С	36			IV	62	С	32			IV	
28	С			40	VI	63	С			32	VI	
29	С	32			IV	64	С	36			IV	
30	С				IV	65	С	32			IV	
31	С		24		IV	66	С	36			IV	
32	С			28	VI	67	С	36			IV	
33	С			28	VI	68	С	24			IV	
34	С			32	VI	69	С			24	IV	
35	С			32	VI	70	С	40			IV	

71	C		28		✓	112	C	36		✓
72	C	32			✓	113	C	32		✓
73	C	24			✓	114	C	36		✓
74	C	40			✓	115	C	40		✓
75	C		28		✓	116	C	24		✓
76	C	26			✓	117	C	40		✓
77	C	36			✓	118	C	40		✓
78	C	32			✓	119	C	36		✓
79	C		32		✓	120	C		40	✓
80	C		24		✓	121	C	40		✓
81	C	36			✓	122	C	36		✓
82	C	40			✓	123	C	28		✓
83	C	24			✓	124	C	40		✓
84	C	24			✓	125	C	40		✓
85	C	26			✓	126	C	40		✓
86	C	32			✓	127				
87	C	40			✓	128				
88	C	40			✓	129				
89	C	28			✓	130				
90	C	28			✓	131				
91	C	28			✓	132				
92	C	32			✓	133				
93	C	32			✓	134				
94	C	36			✓	135				
95	C	32			✓	136				
96	C	36			✓	137				
97	C	24			✓	138				
98	C	24			✓	139				
99	C	40			✓	140				
100	C	28			✓	141				
101	C	24			✓	142				
102	ДБЧ			СДЧ	✓	143				
103	C	28			✓	144				
104	C	24			✓	145				
105	C	40			✓	146				
106	C	24			✓	147				
107	C	40			✓	148				
108	C	24			✓	149				
109	C	24			✓	150				
110	C		24		✓	151				
111	C	40			✓	152				

Всього пронумеровано дерев

СТО 220-176 м/ст

Нумерацію і перелік провели:

інж. Л/2			Висна Невкіс В.С.
(посада)			(ініціали та прізвище)
пол. Мислюков			Чумаков І.В.
(посада)			(ініціали та прізвище)
ст. М/1			Стельмах Д.Ю.
(посада)			(ініціали та прізвище)

**НУМЕРАЦІЙНА ВІДОМІСТЬ ДЕРЕВ,
призначених для вибіркової санітарної рубки**

Житомирська область

(Автономна Республіка Крим, область)

ДП Баранівське ЛМГ

(найменування власника лісів, постійного лісокористувача)

Лісництво Баранівське

урочище _____

квартал № 83

виділ № 3.2

ділянка № _____

площа 0.7 гектарів

Порядковий номер дерева	Порода	Ступінь товщини стовбурів, сантиметрів			Категорія стану дерева, підстава відбору для рубки	Порядковий номер дерева	Порода	Ступінь товщини стовбурів, сантиметрів			Категорія стану дерева, підстава відбору для рубки
		ділові	напівділові	дров'яні				ділові	напівділові	дров'яні	
1	береза	36			середній	51					
2	береза	24			середній	52					
3	береза	28			середній	53					
4	береза	28			середній	54					
5	береза	28			середній	55					
6	береза	36			середній	56					
7	береза	28			середній	57					
8	береза		24		середній	58					
9	береза		24		середній	59					
10	береза		24		середній	60					
11	береза	36			середній	61					
12	береза	36			середній	62					
13	береза		32		середній	63					
14	береза		32		середній	64					
15	береза		32		середній	65					
16	береза	24			середній	66					
17	береза	32			середній	67					
18	береза	36			середній	68					
19	береза	32			середній	69					
20	береза		28		середній	70					
21	береза		52		середній	71					
22	береза		32		середній	72					
23	береза	28			середній	73					
24	береза	32			середній	74					
25	береза	32			середній	75					
26	береза	32			середній	76					
27	береза	28			середній	77					
28	береза	28			середній	78					
29	береза	28			середній	79					
30	береза	28			середній	80					
31	береза	24			середній	81					
32						82					
33	Всього берези (383) об'єднує одне дерево					83					
34	з них: берези					84					
35						85					
36						86					
37						87					
38						88					
39						89					
40						90					
41						91					
42						92					
43						93					
44						94					
45						95					
46						96					
47						97					
48						98					
49						99					
50						100					

НУМЕРАЦІЙНА ВІДОМІСТЬ ДЕРЕВ, призначених для вибіркової санітарної рубки

Житомирська область

(Автономна Республіка Крим, область)

ДП Баранівське ЛМГ

(найменування власника лісів, постійного лісокористувача)

Лісництво Баранівське

урочище

квартал № 86 виділ № 43

ділянка № 43 площа 1,3 гектарів

Порядковий номер дерева	Порода	Ступінь товщини стовбурів, сантиметрів			Категорія стану дерева, підстава відбору для рубки	Порядковий номер дерева	Порода	Ступінь товщини стовбурів, сантиметрів			Категорія стану дерева, підстава відбору для рубки
		ділові	напівділові	дров'яні				ділові	напівділові	дров'яні	
1	сбелка	40			Висока	51					
2	сбелка	36			Висока	52					
3	сбелка	40			Висока	53					
4	сбелка		24		Висока	54					
5	сбелка		28		Висока	55					
6	сбелка		28		Висока	56					
7	сбелка		32		Висока	57					
8	сбелка			24	Висока	58					
9	сбелка			24	Висока	59					
10	сбелка		40		Висока	60					
11	сбелка	32			Висока	61					
12	сбелка	24			Висока	62					
13	сбелка	24			Висока	63					
14	сбелка	40			Висока	64					
15	сбелка	32			Висока	65					
16	сбелка	32			Висока	66					
17	сбелка		32		Висока	67					
18	сбелка		32		Висока	68					
19	сбелка		36		Висока	69					
20	сбелка		24	24	Висока	70					
21	сбелка	28			Висока	71					
22	сбелка	28			Висока	72					
23	сбелка	28			Висока	73					
24	сбелка	28			Висока	74					
25	сбелка	28			Висока	75					
26	сбелка	28			Висока	76					
27	сбелка		28		Висока	77					
28	сбелка		28		Висока	78					
29	сбелка		24		Висока	79					
30	сбелка	32			Висока	80					
31	сбелка	48			Висока	81					
32					Висока	82					
33	Висока б.к. в.к. в.к. в.к. в.к.					83					
34	(з) в.к. в.к. в.к. в.к. в.к.					84					
35	дров'яні					85					
36						86					
37						87					
38						88					
39						89					
40						90					
41						91					
42						92					
43						93					
44						94					
45						95					
46						96					
47						97					
48						98					
49						99					
50						100					

ІНТЕГРАЦІЙНА ВІДОМІСТЬ ДЕРЕВ,
призначених для вибіркової санітарної рубки

Житомирська область

(Автономна Республіка Крим, область)

ДП Баранівське ЛМГ

(найменування власника лісів, постійного лісокористувача)

Лісництво Баранівське

урочище

квартал № 87

виділ № 25

ділянка №

площа 1.5 гектарів

Порядковий номер дерева	Порода	Ступінь товщини стовбурів, сантиметрів			Категорія стану дерева, підстава відбору для рубки	Порядковий номер дерева	Порода	Ступінь товщини стовбурів, сантиметрів			Категорія стану дерева, підстава відбору для рубки
		ділові	напівділові	дров' яні				ділові	напівділові	дров' яні	
1	св. бер.	24			Високий	51					
2	св. бер.	24			Високий	52					
3	св. бер.	24			Високий	53					
4	св. бер.	24			Високий	54					
5	св. бер.		32		Високий	55					
6	св. бер.		24		Високий	56					
7	св. бер.	24			Високий	57					
8	св. бер.		24		Високий	58					
9	св. бер.			24	Високий	59					
10	св. бер.	24			Високий	60					
11	св. бер.	40			Високий	61					
12	св. бер.		24		Високий	62					
13	св. бер.	36			Високий	63					
14	св. бер.	24			Високий	64					
15	св. бер.			24	Високий	65					
16	св. бер.		24		Високий	66					
17	св. бер.	28			Високий	67					
18	св. бер.			24	Високий	68					
19	св. бер.	32			Високий	69					
20	св. бер.			32	Високий	70					
21	св. бер.	32			Високий	71					
22	св. бер.		28		Високий	72					
23	св. бер.		24		Високий	73					
24	св. бер.	28			Високий	74					
25	св. бер.		24		Високий	75					
26	св. бер.		32		Високий	76					
27	св. бер.	32			Високий	77					
28	св. бер.	28			Високий	78					
29	св. бер.	32			Високий	79					
30	св. бер.	32			Високий	80					
31	св. бер.	40			Високий	81					
32	св. бер.		24		Високий	82					
33	св. бер.		24		Високий	83					
34	св. бер.		24		Високий	84					
35	св. бер.	36			Високий	85					
36	св. бер.	28			Високий	86					
37	св. бер.		24		Високий	87					
38	св. бер.	32			Високий	88					
39	св. бер.	32			Високий	89					
40	св. бер.		32		Високий	90					
41	св. бер.		24		Високий	91					
42	св. бер.		24		Високий	92					
43						93					
44	Високий стовбур 28 см (42)					94					
45	Середній стовбур 28 см					95					
46						96					
47						97					
48						98					
49						99					
50						100					

НУМЕРАЦІЙНА ВІДОМІСТЬ ДЕРЕВ, призначених для вибіркової санітарної рубки

Житомирська область

(Автономна Республіка Крим, область)

ДП Баранівське ЛМГ

(найменування власника лісів, постійного лісокористувача)

Лісництво Баранівське

урочище _____

квартал № 100 виділ № 17

ділянка № _____ площа 1,4 гектарів

Порядковий номер дерева	Порода	Ступінь товщини стовбурів, сантиметрів			Категорія стану дерева, підстава відбору для рубки	Порядковий номер дерева	Порода	Ступінь товщини стовбурів, сантиметрів			Категорія стану дерева, підстава відбору для рубки
		ділові	напівділові	дров'яні				ділові	напівділові	дров'яні	
1	Сосна		24		В ст. сух	51					
2	Сосна	28			В ст. сух	52					
3	Сосна			32	В ст. сух	53					
4	Береза			44	В ст. сух	54					
5	Сосна	36			В ст. сух	55					
6	Сосна	36			В ст. сух	56					
7	Ялина		24		В ст. сух	57					
8	Сосна		36		В ст. сух	58					
9	Сосна		36		В ст. сух	59					
10	Береза			44	В ст. сух	60					
11	Сосна	32			В ст. сух	61					
12	Сосна	24			В ст. сух	62					
13	Ялина			24	В ст. сух	63					
14	Ялина		24		В ст. сух	64					
15	Береза			40	В ст. сух	65					
16	Сосна	32			В ст. сух	66					
17	Береза			40	В ст. сух	67					
18	Сосна	24			В ст. сух	68					
19	Сосна	24			В ст. сух	69					
20	Сосна	36			В ст. сух	70					
21	Сосна	40			В ст. сух	71					
22	Сосна	28			В ст. сух	72					
23	Сосна	24			В ст. сух	73					
24	Сосна	32			В ст. сух	74					
25	Сосна			24	В ст. сух	75					
26	Сосна	24			В ст. сух	76					
27	Береза			28	В ст. сух	77					
28	Береза			28	В ст. сух	78					
29	Береза			28	В ст. сух	79					
30	Береза			28	В ст. сух	80					
31	Береза			32	В ст. сух	81					
32	Ялина			28	В ст. сух	82					
33	Сосна		24		В ст. сух	83					
34						84					
35						85					
36						86					
37						87					
38						88					
39						89					
40						90					
41						91					
42						92					
43						93					
44						94					
45						95					
46						96					
47						97					
48						98					
49						99					
50						100					

**НУМЕРАЦІЙНА ВІДОМІСТЬ ДЕРЕВ,
призначених для вибіркової санітарної рубки**

Житомирська область

(Автономна Республіка Крим, область)

ДП Баранівське ЛМГ

(найменування власника лісів, постійного лісокористувача)

Лісництво Баранівське

урочище _____

квартал № 102

виділ № 20.2

ділянка № _____

площа 9.8 гектарів

Порядковий номер дерева	Порода	Ступінь товщини стовбурів, сантиметрів			Категорія стану дерева, підстава відбору для рубки	Порядковий номер дерева	Порода	Ступінь товщини стовбурів, сантиметрів			Категорія стану дерева, підстава відбору для рубки
		ділові	напівділові	дров'яні				ділові	напівділові	дров'яні	
1	Сосна	24			IV білім.	51					
2	Сосна	24			IV білім.	52					
3	Сосна	28			IV білім.	53					
4	Сосна	24			IV білім.	54					
5	Сосна		24		IV білім.	55					
6	Сосна	28			IV білім.	56					
7	Сосна	28			IV білім.	57					
8	Сосна		24		IV білім.	58					
9	Сосна		28		IV білім.	59					
10	Сосна		24		IV білім.	60					
11	Сосна	24			IV білім.	61					
12	Сосна	24			IV білім.	62					
13	Сосна		24		IV білім.	63					
14	Сосна	28			IV білім.	64					
15	Сосна		32		IV білім.	65					
16	Сосна	28			IV білім.	66					
17	Сосна		28		IV білім.	67					
18	Сосна	24			IV білім.	68					
19	Сосна		24		IV білім.	69					
20	Сосна	24			IV білім.	70					
21	Сосна	24			IV білім.	71					
22	Сосна	32			IV білім.	72					
23	Сосна	24			IV білім.	73					
24						74					
25						75					
26						76					
27						77					
28						78					
29						79					
30						80					
31						81					
32						82					
33						83					
34						84					
35						85					
36						86					
37						87					
38						88					
39						89					
40						90					
41						91					
42						92					
43						93					
44						94					
45						95					
46						96					
47						97					
48						98					
49						99					
50						100					

призначених для вибіркової санітарної рубки

Житомирська область

(Автономна Республіка Крим, область)

ДП Баранівське ЛМГ

(найменування власника лісів, постійного лісокористувача)

Лісництво Баранівське

урочище

квартал № 122

виділ № 19.2

ділянка №

площа

гектарів

Порядковий номер дерева	Порода	Ступінь товщини стовбурів, сантиметрів			Категорія стану дерева, підстава відбору для рубки	Порядковий номер дерева	Порода	Ступінь товщини стовбурів, сантиметрів			Категорія стану дерева, підстава відбору для рубки
		ділові	напівділові	дров'яні				ділові	напівділові	дров'яні	
1	береза	36			береза	51	береза	28			береза
2	береза	24			береза	52	береза	36			береза
3	береза	36			береза	53	береза	44			береза
4	береза	28			береза	54	береза	24			береза
5	береза	36			береза	55	береза	36			береза
6	береза	36			береза	56	береза	28			береза
7	береза	36			береза	57	береза	28			береза
8	береза	24			береза	58	береза	32			береза
9	береза	32			береза	59	береза	24			береза
10	береза	28			береза	60	береза	24			береза
11	береза		28		береза	61	береза	32			береза
12	береза	36			береза	62	береза	28			береза
13	береза	28			береза	63	береза	32			береза
14	береза	28			береза	64	береза	32			береза
15	береза	28			береза	65	береза	28			береза
16	береза	44			береза	66	береза	28			береза
17	береза	28			береза	67	береза	32			береза
18	береза	32			береза	68	береза			24	береза
19	береза	28			береза	69	береза	32			береза
20	береза	24			береза	70	береза	32			береза
21	береза	32			береза	71	береза	28			береза
22	береза	24			береза	72	береза	32			береза
23	береза	36			береза	73	береза	28			береза
24	береза	36			береза	74	береза	32			береза
25	береза	32			береза	75	береза	32			береза
26	береза	28			береза	76	береза	40			береза
27	береза	28			береза	77	береза	32			береза
28	береза	40			береза	78	береза			24	береза
29	береза	24			береза	79	береза	24			береза
30	береза	28			береза	80	береза	24			береза
31	береза	32			береза	81	береза		24		береза
32	береза	36			береза	82					
33	береза	28			береза	83	Видорог В. 10.0.3 не рубити				
34	береза	28			береза	84	(21) Висхідна група дров'яних				
35	береза	32			береза	85	с. 111 в. Біблія.				
36	береза			24	береза	86					
37	береза			32	береза	87					
38	береза	32			береза	88					
39	береза	36			береза	89					
40	береза	24			береза	90					
41	береза	40			береза	91					
42	береза	28			береза	92					
43	береза	36			береза	93					
44	береза	24			береза	94					
45	береза	36			береза	95					
46	береза	24			береза	96					
47	береза	40			береза	97					
48	береза	32			береза	98					
49	береза	28			береза	99					
50	береза	28			береза	100					

НУМЕРАЦІЙНА ВІДОМІСТЬ ДЕРЕВ, призначених для вибіркової санітарної рубки

Житомирська область

(Автономна Республіка Крим, область)

ДП Баранівське ЛМГ

(найменування власника лісів, постійного лісокористувача)

Лісництво Баранівське

урочище

квартал № 131

виділ № 1

ділянка №

площа 2,5 гектарів

Порядковий номер дерева	Порода	Ступінь товщини стовбурів, сантиметрів			Категорія стану дерева, підстава відбору для рубки	Порядковий номер дерева	Порода	Ступінь товщини стовбурів, сантиметрів			Категорія стану дерева, підстава відбору для рубки
		ділові	напівділові	дров'яні				ділові	напівділові	дров'яні	
1	Сосна			24	IV ступ. сух.	51	Сосна	28			IV ступ. сух.
2	Сосна	24			IV ступ. сух.	52	Сосна	24			IV ступ. сух.
3	Сосна	28			IV ступ. сух.	53	Сосна	32			IV ступ. сух.
4	Сосна	24			IV ступ. сух.	54	Сосна	28			IV ступ. сух.
5	Сосна	32			IV ступ. сух.	55	Береза			24	IV ступ. сух.
6	Сосна	28			IV ступ. сух.	56	Сосна	24			IV ступ. сух.
7	Сосна	24			IV ступ. сух.	57	Сосна	24			IV ступ. сух.
8	Сосна	28			IV ступ. сух.	58	Сосна	28			IV ступ. сух.
9	Сосна	24			IV ступ. сух.	59	Береза			28	IV ступ. сух.
10	Сосна	28			IV ступ. сух.	60	Береза			24	IV ступ. сух.
11	Сосна	24			IV ступ. сух.	61	Сосна	24			IV ступ. сух.
12	Береза			28	IV ступ. сух.	62	Береза			28	IV ступ. сух.
13	Сосна	28			IV ступ. сух.	63	Сосна	28			IV ступ. сух.
14	Береза			28	IV ступ. сух.	64	Береза			24	IV ступ. сух.
15	Береза			24	IV ступ. сух.	65	Сосна	24			IV ступ. сух.
16	Сосна	24			IV ступ. сух.	66	Сосна	32			IV ступ. сух.
17	Береза			24	IV ступ. сух.	67	Сосна	28			IV ступ. сух.
18	Сосна	32			IV ступ. сух.	68	Сосна	24			IV ступ. сух.
19	Сосна	24			IV ступ. сух.	69	Сосна	24			IV ступ. сух.
20	Сосна	24			IV ступ. сух.	70	Сосна	36			IV ступ. сух.
21	Ялина	24			IV ступ. сух.	71	Сосна	24			IV ступ. сух.
22	Ялина		28		IV ступ. сух.	72	Сосна	24			IV ступ. сух.
23	Ялина		32		IV ступ. сух.	73	Сосна	36			IV ступ. сух.
24	Ялина			24	IV ступ. сух.	74	Сосна	28			IV ступ. сух.
25	Ялина		24		IV ступ. сух.	75	Сосна	28			IV ступ. сух.
26	Ялина		24		IV ступ. сух.	76	Сосна	28			IV ступ. сух.
27	Ялина			24	IV ступ. сух.	77	Сосна	24			IV ступ. сух.
28	Ялина		40		IV ступ. сух.	78	Сосна	28			IV ступ. сух.
29	Ялина			28	IV ступ. сух.	79	Сосна		28		IV ступ. сух.
30	Ялина		24		IV ступ. сух.	80	Сосна	28			IV ступ. сух.
31	Ялина		28		IV ступ. сух.	81	Сосна	32			IV ступ. сух.
32	Сосна			24	IV ступ. сух.	82	Сосна	24			IV ступ. сух.
33	Ялина		36		IV ступ. сух.	83	Сосна	28			IV ступ. сух.
34	Ялина		24		IV ступ. сух.	84	Сосна	28			IV ступ. сух.
35	Ялина			28	IV ступ. сух.	85	Сосна		24		IV ступ. сух.
36	Ялина			24	IV ступ. сух.	86	Сосна	28			IV ступ. сух.
37	Ялина		32		IV ступ. сух.	87	Сосна	24			IV ступ. сух.
38	Ялина			32	IV ступ. сух.	88	Сосна	28			IV ступ. сух.
39	Ялина			24	IV ступ. сух.	89	Сосна	28			IV ступ. сух.
40	Ялина			32	IV ступ. сух.	90	Сосна	24			IV ступ. сух.
41	Ялина		24		IV ступ. сух.	91	Ялина			32	IV ступ. сух.
42	Сосна	28			IV ступ. сух.	92	Сосна	24			IV ступ. сух.
43	Ялина		24		IV ступ. сух.	93	Сосна	24			IV ступ. сух.
44	Сосна	32			IV ступ. сух.	94	Сосна	28			IV ступ. сух.
45	Сосна	32			IV ступ. сух.	95	Сосна	32			IV ступ. сух.
46	Береза			40	IV ступ. сух.	96	Сосна		24		IV ступ. сух.
47	Сосна	24			IV ступ. сух.	97	Сосна	28			IV ступ. сух.
48	Сосна	24			IV ступ. сух.	98	Сосна	24			IV ступ. сух.
49	Сосна	24			IV ступ. сух.	99	Береза			36	IV ступ. сух.
50	Сосна	32			IV ступ. сух.	100	Сосна	28			IV ступ. сух.

Порядковий номер дерева	Порода	Ступінь товщини стовбурів, сантиметрів			Категорія стану дерева, підстава відбору для	Порядковий номер дерева	Порода	Ступінь товщини стовбурів, сантиметрів			Категорія стану дерева, підстава відбору для
		ділові	напівділові	дров' яні				ділові	напівділові	дров' яні	
101	Белл	28			IV класу	156					
102	Белл			24	IV класу	157					
103	Белл	32			IV класу	158					
104	Белл	28			IV класу	159					
105	Белл	28			IV класу	160					
106	Белл			32	IV класу	161					
107	Белл			24	IV класу	162					
108	Белл				IV класу	163					
109	Белл				IV класу	164					
110	Белл				IV класу	165					
111					IV класу	166					
112						167					
113						168					
114						169					
115						170					
116						171					
117						172					
118						173					
119						174					
120						175					
121						176					
122						177					
123						178					
124						179					
125						180					
126						181					
127						182					
128						183					
129						184					
130						185					
131						186					
132						187					
133						188					
134						189					
135						190					
136						191					
137						192					
138						193					
139						194					
140						195					
141						196					
142						197					
143						198					
144						199					
145						200					
146						201					
147						202					
148						203					
149						204					
150						205					
151						206					
152						207					
153						208					
154						209					
155						210					

Всього пронумеровано дерев: СТО дерев

(кількість словами)

Нумерацію і перелік провели:

м.к. 1/2

(посада)

ном. місце

(посада)

(підпис)

підпис

(підпис)

(ініціали та прізвище)

Величківський В.С.

(ініціали та прізвище)

Шанський І.В.

**НУМЕРАЦІЙНА ВІДОМІСТЬ ДЕРЕВ,
призначених для вибіркової санітарної рубки
Житомирська область**

(Автономна Республіка Крим, область)

ДП Баранівське ЛМГ

(найменування власника лісів, постійного лісокористувача)

Лісництво Биківське

урочище

квартал № 3

виділ № 34

ділянка

площа 9,6 гектарів

Порядковий номер дерева	Порода	Ступінь товщини стовбурів, сантиметрів			Категорія стану дерева, підстава відбору для рубки	Порядковий номер дерева	Порода	Ступінь товщини стовбурів, сантиметрів			Категорія стану дерева, підстава відбору для рубки
		ділові	напів ділові	дров'яні				ділові	напів ділові	дров'яні	
1	Сосна	28			4(Вириняє)	41	Сосна	28			4(Вириняє)
2	Сосна		28		6(с. сух)	42	Сосна	28			4(Вириняє)
3	Сосна	28			4(Вириняє)	43	Сосна		28		4(Вириняє)
4	Сосна		44		5(с. сух)	44	Сосна	24			4(Вириняє)
5	Сосна	28			4(Вириняє)	45	Сосна			28	6(с. сух)
6	Сосна	24			4(Вириняє)	46	Сосна			24	6(с. сух)
7	Сосна	24			4(Вириняє)	47	Сосна	24			4(Вириняє)
8	Сосна	24			4(Вириняє)	48	Сосна		24		4(Вириняє)
9	Сосна	28			4(Вириняє)	49	Сосна		28		4(Вириняє)
10	Сосна	28			4(Вириняє)	50	Сосна	24			4(Вириняє)
11	Сосна	36			4(Вириняє)	51	Сосна	28			4(Вириняє)
12	Сосна	24			4(Вириняє)	52	Сосна		24		4(Вириняє)
13	Сосна		24		4(Вириняє)	53	Сосна	24			4(Вириняє)
14	Сосна			28	6(с. сух)	54	Сосна			24	6(с. сух)
15	Сосна	28			4(Вириняє)	55	Сосна			24	6(с. сух)
16	Сосна	28			4(Вириняє)	56	Сосна	28			4(Вириняє)
17	Сосна		24		4(Вириняє)	57	Сосна	28			4(Вириняє)
18	Сосна		24		4(Вириняє)	58	Сосна	32			4(Вириняє)
19	Сосна			24	6(с. сух)	59	Сосна	24			4(Вириняє)
20	Сосна	24			4(Вириняє)	60	Сосна	28			4(Вириняє)
21	Сосна	24			4(Вириняє)	61	Сосна	36			4(Вириняє)
22	Сосна	24			4(Вириняє)	62	Сосна			24	6(с. сух)
23	Сосна	28			4(Вириняє)	63	Сосна	32			4(Вириняє)
24	Сосна	28			4(Вириняє)	64	Сосна	24			4(Вириняє)
25	Сосна		32		4(Вириняє)	65	Сосна		36		4(Вириняє)
26	Сосна		28		4(Вириняє)	66	Сосна	20			4(Вириняє)
27	Сосна	36			4(Вириняє)	67	Сосна	32			4(Вириняє)
28	Сосна	28			4(Вириняє)	68	Сосна	28			4(Вириняє)
29	Сосна		28		4(Вириняє)	69	Сосна	28			4(Вириняє)
30	Сосна		40		4(Вириняє)	70	Сосна	24			4(Вириняє)
31	Сосна		28		4(Вириняє)	71	Сосна	36			4(Вириняє)
32	Сосна	44			4(Вириняє)	72	Сосна		24		4(Вириняє)
33	Дуб			32	6(с. сух)	73	Сосна			24	6(с. сух)
34	Сосна	28			4(Вириняє)	74	Сосна		24		4(Вириняє)
35	Сосна	24			4(Вириняє)	75	Сосна	24			4(Вириняє)
36	Сосна	24			4(Вириняє)	76	Сосна		32		4(Вириняє)
37	Сосна	24			4(Вириняє)	77	Сосна	28			4(Вириняє)
38	Сосна	28			4(Вириняє)	78	Сосна		24		4(Вириняє)
39	Сосна	32			4(Вириняє)	79	Сосна	28			4(Вириняє)
40	Сосна	28			4(Вириняє)	80	Сосна	32			4(Вириняє)

81	Сосна		40	4/Вирощене/	122	Сосна	36		4/Вирощене/
82	Сосна		24	4/Вирощене/	123	Сосна	28		4/Вирощене/
83	Сосна		28	4/Вирощене/	124	Сосна	28		4/Вирощене/
84	Сосна	28		4/Вирощене/	125	Сосна	32		4/Вирощене/
85	Сосна	32		4/Вирощене/	126	Сосна	36		4/Вирощене/
86	Сосна	24		4/Вирощене/	127	Сосна		24	6/ст. цук./
87	Сосна	32		4/Вирощене/	128	Сосна	32		4/Вирощене/
88	Сосна	32		4/Вирощене/	129	Сосна	32		4/Вирощене/
89	Сосна	28		4/Вирощене/	130	Сосна		40	4/Вирощене/
90	Сосна	28		4/Вирощене/	131	Сосна	32		4/Вирощене/
91	Сосна	24		4/Вирощене/	132	Сосна	40		4/Вирощене/
92	Сосна	28		4/Вирощене/	133	Сосна	32		4/Вирощене/
93	Сосна		28	6/ст. цук./	134	Сосна	40		4/Вирощене/
94	Сосна	28		4/Вирощене/	135	Сосна	36		4/Вирощене/
95	Сосна	24		4/Вирощене/	136	Сосна	48		4/Вирощене/
96	Сосна	28		4/Вирощене/	137	Сосна	40		4/Вирощене/
97	Сосна	40		4/Вирощене/	138	Сосна		24	4/Вирощене/
98	Сосна	28		4/Вирощене/	139	Сосна		24	4/Вирощене/
99	Сосна	32		4/Вирощене/	140				
100	Сосна	28		4/Вирощене/	141				
101	Сосна		28	6/ст. цук./	142				
102	Сосна	36		4/Вирощене/	143				
103	Сосна	24		4/Вирощене/	144				
104	Сосна	28		4/Вирощене/	145				
105	Сосна	36		4/Вирощене/	146				
106	Сосна	36		4/Вирощене/	147				
107	Сосна	32		4/Вирощене/	148				
108	Сосна		28	5/об. цук./	149				
109	Бук		24	НСПХ.Р	150				
110	Сосна	24		4/Вирощене/	151				
111	Сосна	32		4/Вирощене/	152				
112	Сосна		24	4/Вирощене/	153				
113	Сосна	32		4/Вирощене/	154				
114	Сосна	28		4/Вирощене/	155				
115	Сосна	36		4/Вирощене/	156				
116	Сосна		24	4/Вирощене/	157				
117	Сосна		24	6/ст. цук./	158				
118	Сосна		28	5/об. цук./	159				
119	Сосна		24	6/ст. цук./	160				
120	Сосна		32	5/об. цук./	161				
121	Сосна	28		4/Вирощене/	162				

Всього пронумеровано дерев

139 (сто тридцять дев'ять) дерев

Нумерацію і перелік провели:

Проб. інж. 1/2

Абрамов К.О.

(посада)

(підпис)

(ініціали та прізвище)

Паш. 1-го (ф.р.) Райковський Б.У.

(посада)

(підпис)

(ініціали та прізвище)

ст. сел. міс. Микитен А.І.

(посада)

(підпис)

(ініціали та прізвище)

НУМЕРАЦІЙНА ВІДОМІСТЬ ДЕРЕВ,
призначених для вибіркової санітарної рубки

Житомирська область

(Автономна Республіка Крим, область)

ДП Баранівське ЛМГ

(найменування власника лісів, постійного лісокористувача)

Лісництво Биківське

урочище

квартал № 12

виділ № 1.2

ділянка

площа 5.8

гектарів

Порядковий номер дерева	Порода	Ступінь товщини стовбурів, сантиметрів			Категорія стану дерева, підстава відбору для рубки	Порядковий номер дерева	Порода	Ступінь товщини стовбурів, сантиметрів			Категорія стану дерева, підстава відбору для рубки
		діюві	напів діюві	дров'яні				діюві	напів діюві	дров'яні	
1	сосна		24		IV відмиряючі	41	сосна		28		V с. сжості
2	сосна	24			IV відмиряючі	42	сосна	32			V с. сжості
3	сосна			24	ис. кінці	43	сосна			24	V с. сжості
4	сосна			24	ис. кінці	44	сосна			36	VI ст. сжості
5	сосна	24			IV відмиряючі	45	сосна		28		V с. сжості
6	сосна	32			V с. сжості	46	сосна		28		V с. сжості
7	сосна	28			V с. сжості	47	сосна		24		V с. сжості
8	сосна	24			V с. сжості	48	сосна	24			V с. сжості
9	сосна		28		V с. сжості	49	сосна	24			V с. сжості
10	сосна		28		VI ст. сжості	50	сосна	28			V с. сжості
11	сосна			24	VI ст. сжості	51	сосна	28			V с. сжості
12	сосна	24			V с. сжості	52	сосна	24			V с. сжості
13	сосна	28			V с. сжості	53	сосна			32	VI ст. сжості
14	сосна	28			V с. сжості	54	сосна	32			V с. сжості
15	сосна	40			V с. сжості	55	сосна	24			V с. сжості
16	сосна		28		V с. сжості	56	сосна	24			V с. сжості
17	сосна	36			V с. сжості	57	сосна			24	VI ст. сжості
18	сосна		24		V с. сжості	58	сосна	28			V с. сжості
19	сосна			24	V с. сжості	59	сосна		24		V с. сжості
20	сосна			24	V с. сжості	60	сосна	28			IV відмиряючі
21	сосна		24		V с. сжості	61	сосна		32		V с. сжості
22	сосна		24		VI ст. сжості	62	сосна		24		V с. сжості
23	сосна	24			V с. сжості	63	сосна		24		V с. сжості
24	сосна			28	V с. сжості	64	сосна		24		V с. сжості
25	сосна			24	VI ст. сжості	65	сосна			28	V с. сжості
26	сосна		24		V с. сжості	66	сосна		24		IV відмиряючі
27	сосна			36	V с. сжості	67	сосна	28			IV відмиряючі
28	сосна			28	V с. сжості	68	сосна	32			IV відмиряючі
29	сосна			24	VI ст. сжості	69	сосна		28		IV відмиряючі
30	сосна			24	VI ст. сжості	70	сосна			24	VI ст. сжості
31	сосна			24	VI ст. сжості	71	сосна	32			IV відмиряючі
32	сосна			28	VI ст. сжості	72	сосна	24			IV відмиряючі
33	сосна		24		V с. сжості	73	сосна		28		IV відмиряючі
34	сосна	24			V с. сжості	74	сосна	32			IV відмиряючі
35	сосна	24			V с. сжості	75	сосна			24	V с. сжості
36	сосна	24			V с. сжості	76	сосна	36			IV відмиряючі
37	сосна	24			V с. сжості	77	сосна		24		V с. сжості
38	сосна			28	VI ст. сжості	78	сосна	40			IV відмиряючі
39	сосна		24		V с. сжості	79	сосна		32		IV відмиряючі
40	сосна		24		V с. сжості	80	сосна		24		IV відмиряючі

81	сосна		32		V об. сукості	122	сосна	28			V об. сукості
82	сосна	32			IV білихрещ	123	сосна	28			V об. сукості
83	сосна	32			IV білихрещ	124	сосна		28		VI ст. сукості
84	сосна			32	V ст. сукості	125	сосна	24			V об. сукості
85	сосна			28	VI ст. сукості	126	сосна		28		VI ст. сукості
86	сосна			24	VI ст. сукості	127	сосна		24		V об. сукості
87	сосна			28	VI ст. сукості	128	сосна	40			V об. сукості
88	сосна		24		VI ст. сукості	129	сосна	24			V об. сукості
89	сосна	24			IV білихрещ	130	сосна			24	VI ст. сукості
90	сосна	28			IV білихрещ	131	сосна	24			V об. сукості
91	сосна			28	VI ст. сукості	132	сосна	24			V об. сукості
92	сосна	28			IV білихрещ	133	сосна	28			V об. сукості
93	сосна		24		IV білихрещ	134	сосна			24	VI ст. сукості
94	сосна		28		IV білихрещ	135	сосна	24			V об. сукості
95	сосна	28			IV білихрещ	136	сосна		32		VI ст. сукості
96	сосна	24			IV білихрещ	137	сосна	36			V об. сукості
97	сосна			28	VI ст. сукості	138	сосна		24		VI ст. сукості
98	сосна	32			IV білихрещ	139	сосна			24	VI ст. сукості
99	сосна		32		V об. сукості	140	сосна		24		V об. сукості
100	сосна			28	VI ст. сукості	141	сосна		24		V об. сукості
101	сосна	24			V об. сукості	142	сосна	28			V об. сукості
102	сосна			32	VI ст. сукості	143	сосна		28		VI ст. сукості
103	сосна	28			V об. сукості	144	сосна			28	VI ст. сукості
104	сосна			24	V об. сукості	145	сосна	28			V об. сукості
105	сосна		24		V об. сукості	146	сосна	28			V об. сукості
106	сосна		24		V об. сукості	147	сосна		24		V об. сукості
107	сосна			24	VI ст. сукості	148	сосна		24		V об. сукості
108	сосна		24		V об. сукості	149	сосна			24	V об. сукості
109	сосна	24			V об. сукості	150	сосна			28	VI ст. сукості
110	сосна	24			V об. сукості	151	сосна		24		V об. сукості
111	сосна		28		V об. сукості	152	сосна	24			V об. сукості
112	сосна		24		V об. сукості	153	сосна			24	VI ст. сукості
113	сосна		24		VI ст. сукості	154	сосна		32		V об. сукості
114	сосна		28		VI ст. сукості	155	сосна		28		V об. сукості
115	сосна	24			V об. сукості	156	сосна			28	V об. сукості
116	сосна			24	V об. сукості	157	сосна			24	V об. сукості
117	сосна		28		V об. сукості	158	сосна			28	VI ст. сукості
118	сосна			24	VI ст. сукості	159	сосна		32		V об. сукості
119	сосна		24		V об. сукості	160	сосна	36			IV білихрещ
120	сосна	24			V об. сукості	161	сосна			24	VI ст. сукості
121	сосна		24		V об. сукості	162	сосна			24	VI ст. сукості

Всього пронумеровано дерев

Нумерацію і перелік провели:

(посада)		(підпис)	(ініціали та прізвище)
(посада)		(підпис)	(ініціали та прізвище)
(посада)		(підпис)	(ініціали та прізвище)

НУМЕРАЦІЙНА ВІДОМІСТЬ ДЕРЕВ,
призначених для вибіркової санітарної рубки
Житомирська область

(Автономна Республіка Крим, область)

ДП Баранівське ЛМГ

(найменування власника лісів, постійного лісокористувача)

Лісництво Биківське

урочище

квартал № 12

виділ № 12

ділянка

площа 5.8 гектарів

Порядковий номер дерева	Порода	Ступінь товщини стовбурів, сантиметрів			Категорія стану дерева, підстава відбору для рубки	Порядковий номер дерева	Порода	Ступінь товщини стовбурів, сантиметрів			Категорія стану дерева, підстава відбору для рубки
		ділові	напів ділові	дров'яні				ділові	напів ділові	дров'яні	
163	сосна			24	VI ст. екзотич	41					
164	сосна			28	VI ст. екзотич	42					
165	сосна		24		V ст. екзотич	43					
166	сосна	36			IV ст. екзотич	44					
167	сосна	28			IV ст. екзотич	45					
168	сосна			24	VI ст. екзотич	46					
169	сосна		36		IV ст. екзотич	47					
170	сосна	28			IV ст. екзотич	48					
171	сосна	32			IV ст. екзотич	49					
172	сосна		28		IV ст. екзотич	50					
173	сосна		24		IV ст. екзотич	51					
174	сосна		32		IV ст. екзотич	52					
175	сосна	32			IV ст. екзотич	53					
176	сосна		36		IV ст. екзотич	54					
177	сосна	36			IV ст. екзотич	55					
178	сосна			28	VI ст. екзотич	56					
179	сосна			24	VI ст. екзотич	57					
180	сосна			32	VI ст. екзотич	58					
181	сосна			24	VI ст. екзотич	59					
182	сосна			24	VI ст. екзотич	60					
183	сосна			24	VI ст. екзотич	61					
184	сосна			28	VI ст. екзотич	62					
185	сосна			28	VI ст. екзотич	63					
186	сосна			24	VI ст. екзотич	64					
187	сосна			24	VI ст. екзотич	65					
26						66					
27						67					
28						68					
29						69					
30						70					
31						71					
32						72					
33						73					
34						74					
35						75					
36						76					
37						77					
38						78					
39						79					
40						80					

81						122					
82						123					
83						124					
84						125					
85						126					
86						127					
87						128					
88						129					
89						130					
90						131					
91						132					
92						133					
93						134					
94						135					
95						136					
96						137					
97						138					
98						139					
99						140					
100						141					
101						142					
102						143					
103						144					
104						145					
105						146					
106						147					
107						148					
108						149					
109						150					
110						151					
111						152					
112						153					
113						154					
114						155					
115						156					
116						157					
117						158					
118						159					
119						160					
120						161					
121						162					

Всього пронумеровано дерев

187 (сто вісімдесят сім) дерев

Нумерацію і перелік провели:

Проб. інж. 1/с			Абрамов К.О.
(посада)		(підпис)	(ініціали та прізвище)
ном. 1-10			Райковський Б.У.
(посада)		(підпис)	(ініціали та прізвище)
ст. лс. лісн			Мікітський А.Ф.
(посада)		(підпис)	(ініціали та прізвище)

НУМЕРАЦІЙНА ВІДОМІСТЬ ДЕРЕВ,
призначених для вибіркової санітарної рубки
Житомирська область

(Автономна Республіка Крим, область)

ДП Баранівське ЛМГ

(найменування власника лісів, постійного лісокористувача)

Лісництво <u>Биківське</u>					урочище					ділянка					площа <u>3,9</u> гектарів				
квартал № <u>35</u>					виділ № <u>8</u>														
Порядковий номер дерева	Порода	Ступінь товщини стовбурів,			Категорія стану дерева, підстава відбору для рубки	Порядковий номер дерева	Порода	Ступінь товщини стовбурів,			Категорія стану дерева, підстава відбору для рубки								
		сантиметрів						сантиметрів											
		ділові	напіл ділові	дров'яні				ділові	напіл ділові	дров'яні									
1	<u>Береза</u>			<u>40</u>	<u>меліквід</u>	41	<u>сосна</u>	<u>24</u>			<u>4 відмиер</u>								
2	<u>сосна</u>	<u>24</u>			<u>4 відмиер</u>	42	<u>сосна</u>	<u>24</u>			<u>4 відмиер</u>								
3	<u>сосна</u>	<u>24</u>			<u>4 відмиер</u>	43	<u>сосна</u>		<u>32</u>		<u>5 св. сук</u>								
4	<u>сосна</u>	<u>24</u>			<u>4 відмиер</u>	44	<u>сосна</u>		<u>48</u>		<u>5 св. сук</u>								
5	<u>сосна</u>	<u>28</u>			<u>4 відмиер</u>	45	<u>сосна</u>			<u>24</u>	<u>5 св. сук</u>								
6	<u>сосна</u>		<u>32</u>		<u>5 св. сук</u>	46	<u>сосна</u>	<u>24</u>			<u>4 відмиер</u>								
7	<u>сосна</u>	<u>32</u>			<u>5 св. сук</u>	47	<u>сосна</u>			<u>24</u>	<u>6 ст. сук</u>								
8	<u>сосна</u>	<u>28</u>			<u>5 св. сук</u>	48	<u>сосна</u>		<u>28</u>		<u>5 св. сук</u>								
9	<u>сосна</u>	<u>24</u>			<u>4 відмиер</u>	49	<u>сосна</u>	<u>24</u>			<u>4 відмиер</u>								
10	<u>сосна</u>		<u>28</u>		<u>5 св. сук</u>	50	<u>сосна</u>	<u>28</u>			<u>4 відмиер</u>								
11	<u>Береза</u>			<u>36</u>	<u>меліквід</u>	51	<u>сосна</u>		<u>40</u>		<u>5 св. сук</u>								
12	<u>Береза</u>			<u>28</u>	<u>меліквід</u>	52	<u>сосна</u>		<u>40</u>		<u>5 св. сук</u>								
13	<u>Береза</u>			<u>28</u>	<u>меліквід</u>	53	<u>сосна</u>			<u>24</u>	<u>6 ст. сук</u>								
14	<u>сосна</u>	<u>32</u>			<u>4 відмиер</u>	54	<u>сосна</u>	<u>28</u>			<u>4 відмиер</u>								
15	<u>сосна</u>			<u>40</u>	<u>6 ст. сук</u>	55	<u>сосна</u>		<u>32</u>		<u>5 св. сук</u>								
16	<u>сосна</u>			<u>32</u>	<u>5 св. сук</u>	56	<u>сосна</u>		<u>24</u>		<u>5 св. сук</u>								
17	<u>сосна</u>	<u>32</u>			<u>4 відмиер</u>	57	<u>сосна</u>	<u>24</u>			<u>4 відмиер</u>								
18	<u>сосна</u>	<u>32</u>			<u>5 св. сук</u>	58	<u>сосна</u>	<u>24</u>			<u>4 відмиер</u>								
19	<u>сосна</u>		<u>36</u>		<u>4 відмиер</u>	59	<u>сосна</u>		<u>24</u>		<u>5 св. сук</u>								
20	<u>сосна</u>	<u>28</u>			<u>4 відмиер</u>	60	<u>сосна</u>			<u>24</u>	<u>6 ст. сук</u>								
21	<u>сосна</u>		<u>32</u>		<u>4 відмиер</u>	61	<u>сосна</u>	<u>24</u>			<u>4 відмиер</u>								
22	<u>сосна</u>		<u>28</u>		<u>5 св. сук</u>	62	<u>сосна</u>		<u>32</u>		<u>5 св. сук</u>								
23	<u>сосна</u>		<u>32</u>		<u>5 св. сук</u>	63	<u>сосна</u>	<u>32</u>			<u>4 відмиер</u>								
24	<u>сосна</u>	<u>28</u>			<u>4 відмиер</u>	64	<u>сосна</u>			<u>24</u>	<u>6 ст. сук</u>								
25	<u>сосна</u>		<u>36</u>		<u>4 відмиер</u>	65	<u>сосна</u>		<u>24</u>		<u>5 св. сук</u>								
26	<u>сосна</u>		<u>24</u>		<u>5 св. сук</u>	66	<u>сосна</u>	<u>24</u>			<u>4 відмиер</u>								
27	<u>сосна</u>	<u>24</u>			<u>4 відмиер</u>	67	<u>сосна</u>	<u>28</u>			<u>5 св. сук</u>								
28	<u>сосна</u>			<u>40</u>	<u>5 св. сук</u>	68	<u>сосна</u>	<u>28</u>			<u>5 св. сук</u>								
29	<u>сосна</u>	<u>28</u>			<u>5 св. сук</u>	69	<u>сосна</u>	<u>40</u>			<u>4 відмиер</u>								
30	<u>сосна</u>			<u>24</u>	<u>5 св. сук</u>	70	<u>сосна</u>	<u>24</u>			<u>4 відмиер</u>								
31	<u>сосна</u>	<u>28</u>			<u>4 відмиер</u>	71	<u>сосна</u>	<u>28</u>			<u>4 відмиер</u>								
32	<u>сосна</u>		<u>28</u>		<u>5 св. сук</u>	72	<u>сосна</u>	<u>36</u>			<u>5 св. сук</u>								
33	<u>сосна</u>	<u>40</u>			<u>5 св. сук</u>	73	<u>сосна</u>			<u>28</u>	<u>5 св. сук</u>								
34	<u>Береза</u>			<u>28</u>	<u>6 ст. сук</u>	74	<u>сосна</u>	<u>28</u>			<u>4 відмиер</u>								
35	<u>сосна</u>	<u>28</u>			<u>4 відмиер</u>	75	<u>сосна</u>	<u>28</u>			<u>5 св. сук</u>								
36	<u>сосна</u>	<u>24</u>			<u>5 св. сук</u>	76	<u>сосна</u>		<u>24</u>		<u>5 св. сук</u>								
37	<u>сосна</u>	<u>28</u>			<u>4 відмиер</u>	77	<u>сосна</u>	<u>24</u>			<u>4 відмиер</u>								
38	<u>сосна</u>	<u>24</u>			<u>4 відмиер</u>	78	<u>сосна</u>	<u>24</u>			<u>4 відмиер</u>								
39	<u>сосна</u>			<u>24</u>	<u>6 ст. сук</u>	79	<u>сосна</u>	<u>28</u>			<u>5 св. сук</u>								
40	<u>сосна</u>	<u>28</u>			<u>4 відмиер</u>	80	<u>сосна</u>		<u>24</u>		<u>5 св. сук</u>								

81	Сосна	32		4 відмір	122					
82	Сосна		24	6 ст. сфр	123					
83	Сосна	28		5 св. сфр	124					
84	Береза		36	велик від	125					
85	Береза		24	велик від	126					
86	Береза		24	велик від	127					
87	Сосна	32		5 св. сфр	128					
88	Сосна	24		5 св. сфр	129					
89	Сосна	28		5 св. сфр	130					
90	Сосна		24	6 ст. сфр	131					
91	Сосна		28	6 ст. сфр	132					
92	Сосна	40		4 відмір	133					
93	Сосна		36	5 св. сфр	134					
94	Сосна	32		4 відмір	135					
95	Сосна	36		4 відмір	136					
96	Сосна	32		5 св. сфр	137					
97	Сосна	28		4 відмір	138					
98	Сосна	24		4 відмір	139					
99	Сосна	32		5 св. сфр	140					
100	Сосна	48		4 відмір	141					
101	Сосна	40		4 відмір	142					
102	Сосна	32		5 св. сфр	143					
103	Сосна	36		4 відмір	144					
104	Сосна	28		4 відмір	145					
105	Сосна	36		4 відмір	146					
106	Сосна		24	6 ст. сфр	147					
107	Сосна	24		4 відмір	148					
108	Сосна	44		5 св. сфр	149					
109	Сосна	32		4 відмір	150					
110	Сосна	24		5 св. сфр	151					
111	Сосна	36		4 відмір	152					
112					153					
113					154					
114					155					
115					156					
116					157					
117					158					
118					159					
119					160					
120					161					
121					162					

Всього пронумеровано дерев

111 (сто одиннадцять) дерев

Нумерацію і перелік провели:

Пров. і нхс. і/з

Абрамов К.О.

(посада)

(підпис)

(ініціали та прізвище)

Пом. к-го

Райковський Б.У.

(посада)

(підпис)

(ініціали та прізвище)

ст. м. лісу

Мікітський А.У.

(посада)

(підпис)

(ініціали та прізвище)

НУМЕРАЦІЙНА ВІДОМІСТЬ ДЕРЕВ, призначених для вибіркової санітарної рубки

(Автономна Республіка Крим, область)
м.п. Багатівське ЛНР

Лісництво *Бачівське* (найменування власника лісів, постійного лісокористувача)

квартал № *39* виділ № *25*

дільниця
уродиніще

площа
4,3 гектарів

Порядковий номер дерева	Порода	Ступінь товщини стовбурів			Категорія стану дерева, підстава відбору для рубки	Порядковий номер дерева	Порода	Ступінь товщини стовбурів			Категорія стану дерева, підстава відбору для рубки
		ділові	напів ділові	дров'яні				ділові	напів ділові	дров'яні	
1	<i>Береза</i>			<i>32</i>	<i>5 ст. сдх</i>	41	<i>Береза</i>			<i>32</i>	<i>6 ст. сдх</i>
2	<i>Береза</i>	<i>32</i>			<i>4 білийср</i>	42	<i>Береза</i>		<i>32</i>		<i>5 ст. сдх</i>
3	<i>Береза</i>	<i>36</i>			<i>5 ст. сдх</i>	43	<i>Береза</i>	<i>44</i>			<i>5 ст. сдх</i>
4	<i>Береза</i>	<i>40</i>			<i>4 білийср</i>	44	<i>Береза</i>			<i>24</i>	<i>мелієвг</i>
5	<i>Береза</i>			<i>28</i>	<i>6 ст. сдх</i>	45	<i>Береза</i>	<i>32</i>			<i>4 білийср</i>
6	<i>Береза</i>	<i>28</i>			<i>5 ст. сдх</i>	46	<i>Береза</i>	<i>32</i>			<i>4 білийср</i>
7	<i>Береза</i>	<i>24</i>			<i>4 білийср</i>	47	<i>Береза</i>	<i>28</i>			<i>5 ст. сдх</i>
8	<i>Береза</i>	<i>28</i>			<i>4 білийср</i>	48	<i>Береза</i>			<i>28</i>	<i>6 ст. сдх</i>
9	<i>Береза</i>	<i>32</i>			<i>4 сиріжко</i>	49	<i>Береза</i>			<i>36</i>	<i>6 ст. сдх</i>
10	<i>Береза</i>		<i>28</i>		<i>5 ст. сдх</i>	50	<i>Береза</i>		<i>24</i>		<i>5 ст. сдх</i>
11	<i>Береза</i>	<i>28</i>			<i>4 білийср</i>	51					
12	<i>Береза</i>	<i>24</i>			<i>4 білийср</i>	52					
13	<i>Береза</i>	<i>28</i>			<i>4 білийср</i>	53					
14	<i>Береза</i>	<i>36</i>			<i>4 білийср</i>	54					
15	<i>Береза</i>		<i>32</i>		<i>5 ст. сдх</i>	55					
16	<i>Береза</i>			<i>24</i>	<i>5 ст. сдх</i>	56					
17	<i>Береза</i>		<i>48</i>		<i>4 білийср</i>	57					
18	<i>Береза</i>			<i>28</i>	<i>мелієвг</i>	58					
19	<i>Береза</i>			<i>36</i>	<i>6 ст. сдх</i>	59					
20	<i>Береза</i>			<i>32</i>	<i>6 ст. сдх</i>	60					
21	<i>Береза</i>			<i>24</i>	<i>6 ст. сдх</i>	61					
22	<i>Береза</i>		<i>36</i>		<i>5 ст. сдх</i>	62					
23	<i>Береза</i>			<i>28</i>	<i>6 ст. сдх</i>	63					
24	<i>Береза</i>	<i>28</i>			<i>4 білийср</i>	64					
25	<i>Береза</i>			<i>24</i>	<i>6 ст. сдх</i>	65					
26	<i>Береза</i>			<i>32</i>	<i>5 ст. сдх</i>	66					
27	<i>Береза</i>	<i>36</i>			<i>4 білийср</i>	67					
28	<i>Береза</i>	<i>32</i>			<i>4 білийср</i>	68					
29	<i>Береза</i>	<i>44</i>			<i>5 ст. сдх</i>	69					
30	<i>Береза</i>	<i>32</i>			<i>4 білийср</i>	70					
31	<i>Береза</i>			<i>24</i>	<i>6 ст. сдх</i>	71					
32	<i>Береза</i>			<i>24</i>	<i>6 ст. сдх</i>	72					
33	<i>Береза</i>	<i>24</i>			<i>5 ст. сдх</i>	73					
34	<i>Береза</i>		<i>44</i>		<i>мелієвг</i>	74					
35	<i>Береза</i>		<i>32</i>		<i>5 ст. сдх</i>	75					
36	<i>Береза</i>		<i>28</i>		<i>5 ст. сдх</i>	76					
37	<i>Береза</i>		<i>36</i>		<i>5 ст. сдх</i>	77					
38	<i>Береза</i>	<i>32</i>			<i>4 білийср</i>	78					
39	<i>Береза</i>	<i>28</i>			<i>5 ст. сдх</i>	79					
40	<i>Береза</i>			<i>32</i>	<i>мелієвг</i>	80					

81					122				
82					123				
83					124				
84					125				
85					126				
86					127				
87					128				
88					129				
89					130				
90					131				
91					132				
92					133				
93					134				
94					135				
95					136				
96					137				
97					138				
98					139				
99					140				
100					141				
101					142				
102					143				
103					144				
104					145				
105					146				
106					147				
107					148				
108					149				
109					150				
110					151				
111					152				
112					153				
113					154				
114					155				
115					156				
116					157				
117					158				
118					159				
119					160				
120					161				
121					162				

Всього пронумеровано дерев

50 (п'ятдесят) дерев

Нумерацію і перелік провели:

Пров. ітх. 1/2

[Signature]

Абрамів К. О.

(посада)

(підпис)

(ініціали та прізвище)

Пол. 1-10

[Signature]

Рейковський Б. У.

(посада)

(підпис)

(ініціали та прізвище)

ст. м. міст 4/12

[Signature]

Мікітський Ф. У.

(посада)

(підпис)

(ініціали та прізвище)

НУМЕРАЦІЙНА ВІДОМІСТЬ ДЕРЕВ,
призначених для вибіркової санітарної рубки

Житомирська область

(Автономна Республіка Крим, область)

ДП Баранівське ЛМГ

(найменування власника лісів, постійного лісокористувача)

Лісництво Биківське

урочище

квартал № 43

виділ № 8

ділянка

площа 8.6 гектарів

Порядковий номер дерева	Порода	Ступінь товщини стовбурів, сантиметрів			Категорія стану дерева, підстава відбору для рубки	Порядковий номер дерева	Порода	Ступінь товщини стовбурів, сантиметрів			Категорія стану дерева, підстава відбору для рубки
		ділові	напів ділові	дров'яні				ділові	напів ділові	дров'яні	
1	БСХК			48	IV відмиряюче	41	ОСХК			48	V св. сухості
2	БСХК		44		IV відмиряюче	42	БСХК			60	НЕПІСНІ
3	БСХК			36	VI ст. сухості	43	БСХК			52	НЕПІСНІ
4	БСХК			36	IV відмиряюче	44	ДУБ			28	VI ст. сухості
5	БСХК		28		IV відмиряюче	45	ДУБ			24	VI ст. сухості
6	БСХК			24	VI ст. сухості	46	БЕРЕЗА			28	НЕПІСНІ
7	ДУБ			24	VI ст. сухості	47	ДУБ			24	V св. сухості
8	ДУБ			24	VI ст. сухості	48	ДУБ			28	V св. сухості
9	ДУБ			32	VI ст. сухості	49	ДУБ			24	VI ст. сухості
10	БСХК			44	V св. сухості	50	БСХК	24			IV відмиряюче
11	ДУБ			24	VI ст. сухості	51	БСХК			36	VI ст. сухості
12	БСХК			40	VI ст. сухості	52	ДУБ			28	VI ст. сухості
13	БСХК			36	V св. сухості	53	ДУБ			24	VI ст. сухості
14	БСХК			24	V св. сухості	54	ДУБ			32	VI ст. сухості
15	ДУБ			36	VI ст. сухості	55	БСХК	40			IV відмиряюче
16	ДУБ			32	VI ст. сухості	56	БСХК	32			IV відмиряюче
17	БСХК			28	НЕПІСНІ	57	БСХК	40			IV відмиряюче
18	ДУБ			32	V св. сухості	58	БЕРЕЗА			40	НЕПІСНІ
19	БСХК			40	НЕПІСНІ	59	БСХК	48			IV відмиряюче
20	БСХК	48			IV відмиряюче	60	ДУБ			32	VI ст. сухості
21	ДУБ			32	V св. сухості	61	БСХК	36			IV відмиряюче
22	БСХК	60			IV відмиряюче	62	ДУБ			32	VI ст. сухості
23	БСХК			24	НЕПІСНІ	63	ДУБ			44	VI ст. сухості
24	БСХК			48	V св. сухості	64	ДУБ			24	VI ст. сухості
25	БСХК			44	НЕПІСНІ	65	ДУБ			24	VI ст. сухості
26	ДУБ			36	VI ст. сухості	66	ДУБ			44	VI ст. сухості
27	БСХК	44			IV відмиряюче	67	БСХК			44	НЕПІСНІ
28	БСХК	40			V св. сухості	68	БСХК			60	VI ст. сухості
29	БСХК		32		IV відмиряюче	69	ДУБ			24	VI ст. сухості
30	БСХК	36			IV відмиряюче	70	БСХК			24	НЕПІСНІ
31	БСХК	32			V св. сухості	71	ДУБ			28	VI ст. сухості
32	БСХК	36			IV відмиряюче	72	ДУБ			32	VI ст. сухості
33	БЕРЕЗА			52	НЕПІСНІ	73	БСХК			28	НЕПІСНІ
34	ДУБ			40	VI ст. сухості	74	БСХК	40			IV відмиряюче
35	БСХК			36	НЕПІСНІ	75	БСХК	40			V св. сухості
36	ДУБ			24	VI ст. сухості	76	БСХК		44		IV відмиряюче
37	ДУБ			22	VI ст. сухості	77	БЕРЕЗА			44	НЕПІСНІ
38	БСХК			40	V св. сухості	78	БСХК	52			IV відмиряюче
39	БСХК			44	V св. сухості	79	БСХК	44			IV відмиряюче
40	БСХК			56	VI ст. сухості	80	БСХК			32	НЕПІСНІ

81	Береза		36	НБ піхля	122				
82	Сосна		32	VI ст. сходовий	123				
83	Дуб		24	VI ст. сходовий	124				
84	Сосна		36	VI ст. сходовий	125				
85	Дуб		24	VI ст. сходовий	126				
86	Дуб		24	VI ст. сходовий	127				
87	Сосна	36		V ст. сходовий	128				
88	Сосна	36		IV вітхилова	129				
89	Дуб		24	V ст. сходовий	130				
90	Береза		36	НБ піхля	131				
91	Осика		32	НБ піхля	132				
92	Осика		56	НБ піхля	133				
93	Осика		56	VI ст. сходовий	134				
94	Сосна	40		V ст. сходовий	135				
95	Сосна	36		IV вітхилова	136				
96	Дуб		28	VI ст. сходовий	137				
97	Дуб		32	V ст. сходовий	138				
98	Дуб		28	VI ст. сходовий	139				
99	Дуб		32	V ст. сходовий	140				
100	Осика		44	V ст. сходовий	141				
101	Осика		32	V ст. сходовий	142				
102	Дуб		24	VI ст. сходовий	143				
103	Осика		44	НБ піхля	144				
104	Осика		24	НБ піхля	145				
105	Сосна	32		IV вітхилова	146				
106	Сосна		44	IV вітхилова	147				
107					148				
108	Всього пронумеровано 106				149				
109	(сто шість) дерев				150				
110					151				
111					152				
112					153				
113					154				
114					155				
115					156				
116					157				
117					158				
118					159				
119					160				
120					161				
121					162				

Всього пронумеровано дерев

Нумерацію і перелік провели:

Пров. істе. 1/2

Абрамов Г.О.

(посада)

(підпис)

(ініціали та прізвище)

конт. 1-го

Роскошніков Б.У.

(посада)

(підпис)

(ініціали та прізвище)

ст. м. міст

Мікітєв А.У.

(посада)

(підпис)

(ініціали та прізвище)

НУМЕРАЦІЙНА ВІДОМІСТЬ ДЕРЕВ,
призначених для вибіркової санітарної рубки

Житомирська область

(Автономна Республіка Крим, область)

ДП Баранівське ЛМГ

(найменування власника лісів, постійного лісокористувача)

Лісництво Биківське

урочище

квартал № 51 виділ № 65

ділянка

площа 1,0 гектарів

Порядковий номер дерева	Порода	Ступінь товщини стовбурів, сантиметрів			Категорія стану дерева, підстава відбору для рубки	Порядковий номер дерева	Порода	Ступінь товщини стовбурів, сантиметрів			Категорія стану дерева, підстава відбору для рубки
		ділові	напів ділові	дров'яні				ділові	напів ділові	дров'яні	
1	Яліска		28		5 св. сфх	41	Яліска	24			4 відмір
2	Яліска		24		6 ст. сфх	42	Яліска	24			5 св. сфх
3	Яліска	24			4 відмір	43	Яліска	24			4 відмір
4	Яліска			28	6 ст. сфх	44	Яліска		24		5 св. сфх
5	Яліска		24		6 ст. сфх	45	Яліска		24		5 св. сфх
6	Яліска		24		6 ст. сфх	46	Яліска		24		5 св. сфх
7	Яліска			24	6 ст. сфх	47	Яліска	24			4 відмір
8	Яліска		28		5 св. сфх	48	Яліска		24		4 відмір
9	Яліска		24		6 ст. сфх	49	Яліска	32			5 св. сфх
10	Яліска		24		6 ст. сфх	50	Яліска		32		6 ст. сфх
11	Яліска		24		6 ст. сфх	51	Яліска	24			4 відмір
12	Яліска	24			5 св. сфх	52	Яліска	24			4 відмір
13	Яліска	36			4 відмір	53	Яліска		40		5 св. сфх.
14	Яліска	32			4 відмір	54	Яліска	28			4 відмір
15	Яліска	28			4 відмір	55	Яліска		24		5 св. сфх
16	Яліска	36			4 відмір	56	Яліска	24			5 св. сфх
17	Яліска	24			5 св. сфх	57	Яліска	28			4 відмір
18	Яліска		24		5 св. сфх	58	Яліска		32		4 відмір
19	Яліска	24			4 відмір	59	Яліска		28		5 св. сфх
20	Яліска		28		5 св. сфх	60	Яліска		28		5 св. сфх
21	Яліска	28			4 відмір	61	Яліска	28			4 відмір
22	Яліска	24			4 відмір	62	Яліска	28			4 відмір
23	Яліска		28		5 св. сфх	63	Яліска		24		5 св. сфх
24	Яліска	32			4 відмір	64	Яліска			36	6 ст. сфх
25	Яліска	28			4 відмір	65					
26	Яліска	24			4 відмір	66					
27	Яліска		28		5 св. сфх	67					
28	Яліска	28			4 відмір	68					
29	Яліска	24			5 св. сфх	69					
30	Яліска		24		5 св. сфх	70					
31	Яліска			24	6 ст. сфх	71					
32	Яліска		24		5 св. сфх	72					
33	Яліска		24		5 св. сфх	73					
34	Яліска		28		5 св. сфх	74					
35	Яліска			24	5 св. сфх	75					
36	Яліска	28			5 св. сфх	76					
37	Яліска			24	6 ст. сфх	77					
38	Яліска			24	6 ст. сфх	78					
39	Яліска		28		6 ст. сфх	79					
40	Яліска		24		6 ст. сфх	80					

81						122					
82						123					
83						124					
84						125					
85						126					
86						127					
87						128					
88						129					
89						130					
90						131					
91						132					
92						133					
93						134					
94						135					
95						136					
96						137					
97						138					
98						139					
99						140					
100						141					
101						142					
102						143					
103						144					
104						145					
105						146					
106						147					
107						148					
108						149					
109						150					
110						151					
111						152					
112						153					
113						154					
114						155					
115						156					
116						157					
117						158					
118						159					
119						160					
120						161					
121						162					

Всього пронумеровано дерев

64 / шістдесят чотирі / дерева

Нумерацію і перелік провели:

Пров. інж. А/З

(посада)

(підпис)

Журашев К.О.

(ініціали та прізвище)

Паш. А.Г.

(посада)

(підпис)

Райковський Б.Г.

(ініціали та прізвище)

Ст. інж. А/З

(посада)

(підпис)

Кісільов А.Г.

(ініціали та прізвище)

НУМЕРАЦІЙНА ВІДОМІСТЬ ДЕРЕВ,
призначених для вибіркової санітарної рубки

Житомирська область

(Автономна Республіка Крим, область)

ДП Баранівське ЛМГ

(найменування власника лісів, постійного лісокористувача)

Лісництво Биківське

урочище

квартал № 51 виділ № 8, 2

ділянка

площа 20 гектарів

Порядковий номер дерева	Порода	Ступінь товщини стовбурів, сантиметрів			Категорія стану дерева, підстава відбору для рубки	Порядковий номер дерева	Порода	Ступінь товщини стовбурів, сантиметрів			Категорія стану дерева, підстава відбору для рубки
		ділові	напів ділові	прор'яні				ділові	напів ділові	прор'яні	
1	Ялина			28	6 ст. сфх	41	Ялина			28	6 ст. сфх
2	Ялина			32	6 ст. сфх	42	Ялина		32		6 ст. сфх
3	Ялина			28	6 ст. сфх	43	Ялина		32		6 ст. сфх
4	Ялина			24	6 ст. сфх	44	Ялина			24	6 ст. сфх
5	Ялина	36			4 відмір	45	Ялина	32			5 св. сфх
6	Ялина		24		5 св. сфх	46	Ялина		28		6 ст. сфх
7	Ялина	28			4 відмір	47	Ялина			24	6 ст. сфх
8	Ялина	32			4 відмір	48	Ялина		28		6 ст. сфх
9	Ялина		28		5 св. сфх	49	Ялина		28		6 ст. сфх
10	Ялина	32			5 св. сфх	50	Ялина		28		6 ст. сфх
11	Ялина		36		5 св. сфх	51	Ялина			24	6 ст. сфх
12	Ялина	32			4 відмір	52	Ялина	32			4 відмір
13	Ялина	32			4 відмір	53	Ялина	24			4 відмір
14	Ялина			24	6 ст. сфх	54	Ялина	28			5 св. сфх
15	Ялина		28		5 св. сфх	55	Ялина		24		5 св. сфх
16	Ялина			24	6 ст. сфх	56	Ялина	28			4 відмір
17	Ялина			24	6 ст. сфх	57	Ялина	24			4 відмір
18	Ялина			24	6 ст. сфх	58	Ялина	24			5 св. сфх
19	Ялина	24			5 св. сфх	59	Ялина	28			4 відмір
20	Ялина	28			4 відмір	60	Ялина			28	6 ст. сфх
21	Ялина			24	6 ст. сфх	61	Ялина		24		5 св. сфх
22	Ялина	28			5 св. сфх	62	Ялина		36		5 св. сфх
23	Ялина	36			4 відмір	63	Ялина		24		6 ст. сфх
24	Ялина	24			4 відмір	64	Ялина			24	6 ст. сфх
25	Ялина	28			4 відмір	65	Ялина			24	6 ст. сфх
26	Ялина	24			4 відмір	66	Ялина			28	6 ст. сфх
27	Ялина	28			5 св. сфх	67	Ялина			24	6 ст. сфх
28	Ялина			32	6 ст. сфх	68	Ялина	24			4 відмір
29	Ялина	32			4 відмір	69	Ялина	28			4 відмір
30	Ялина		32		5 св. сфх	70	Ялина	24			4 відмір
31	Ялина			24	6 ст. сфх	71	Ялина		24		5 св. сфх
32	Ялина			32	6 ст. сфх	72	Ялина	28			5 св. сфх
33	Ялина	28			4 відмір	73	Ялина			24	5 св. сфх
34	Ялина		28		6 ст. сфх	74	Ялина	24			4 відмір
35	Ялина	24			4 відмір	75	Ялина	24			4 відмір
36	Ялина	28			4 відмір	76	Ялина		24		5 св. сфх
37	Ялина		28		5 св. сфх	77	Ялина	32			4 відмір
38	Ялина	28			4 відмір	78	Ялина	24			4 відмір
39	Ялина			28	6 ст. сфх	79	Ялина		24		5 св. сфх
40	Ялина	32			4 відмір	80	Ялина	24			4 відмір

81	Ялина		28		5 св. сфр	122					
82	Ялина	32			4 відмір	123					
83	Ялина		24		5 св. сфр	124					
84	Ялина			24	4 відмір	125					
85	Ялина	32			4 відмір	126					
86	Ялина	28			4 відмір	127					
87	Ялина	28			4 відмір	128					
88	Ялина	28			4 відмір	129					
89	Ялина	24			4 відмір	130					
90	Ялина	24			4 відмір	131					
91	Ялина			24	5 св. сфр	132					
92	Ялина		24		5 св. сфр	133					
93	Ялина		28		5 св. сфр	134					
94	Ялина		24		5 св. сфр	135					
95	Ялина	32			4 відмір	136					
96	Ялина	24			4 відмір	137					
97	Ялина	24			4 відмір	138					
98	Ялина	28			5 св. сфр	139					
99	Ялина	28			4 відмір	140					
100	Ялина		28		5 св. сфр	141					
101	Ялина	32			4 відмір	142					
102	Ялина			32	6 ст. сфр	143					
103	Ялина			24	6 ст. сфр	144					
104	Ялина			24	6 ст. сфр	145					
105	Ялина			24	6 ст. сфр	146					
106	Ялина	28			4 відмір	147					
107	Ялина		32		6 ст. сфр	148					
108	Ялина			32	6 ст. сфр	149					
109	Ялина		28		5 св. сфр	150					
110	Ялина		24		5 св. сфр	151					
111	Ялина	24			4 відмір	152					
112	Ялина	24			4 відмір	153					
113						154					
114						155					
115						156					
116						157					
117						158					
118						159					
119						160					
120						161					
121						162					

Всього пронумеровано дерев

Нумерацію і перелік провели:

Пров. інж. А/2

Абрамів К.О.

(посада)

(підпис)

(ініціали та прізвище)

Пом. к-т

Райковський Б.І.

(посада)

(підпис)

(ініціали та прізвище)

ст. м. м.с.у

Місцевий Б.І.

(посада)

(підпис)

(ініціали та прізвище)

60,7 1

НУМЕРАЦІЙНА ВІДОМІСТЬ ДЕРЕВ,
призначених для вибіркової санітарної рубки

Житомирська область

(Автономія Республіки Крим, область)

ДП Баранієвське ДЛГ

(найменування власника лісу, постійного лісокористувача)

Лісництво Биківське					урочище					
квартал № 60		виділ № 7		ділянка						
Порядковий номер дерева	Порода	Ступінь товщини стовбурів, сантиметрів			Порядковий номер дерева	Порода	площа			
		ділові	напів ділові	дров'яні			ділові	напів ділові	дров'яні	
1	Белна			28	Б ст. сфк.	41	Белна	36		4 Бігущер
2	Белна	40			4 Бігущер.	42	Белна	48		4 Бігущер
3	Белна		24		5 об. сфк.	43	Белна	24		5 об. сфк.
4	Белна	36			4 Бігущер.	44	Белна	32		4 Бігущер.
5	Белна		28		5 об. сфк.	45	Белна	40		4 Бігущер.
6	Белна	28			4 Бігущер.	46	Белна	24		4 Бігущер.
7	Белна	40			5 об. сфк.	47				
8	Белна		24		5 об. сфк.	48				
9	Белна	32			4 Бігущер.	49				
10	Белна			24	5 об. сфк.	50				
11	Белна		40		5 об. сфк.	51				
12	Белна	40			4 Бігущер.	52				
13	Белна		24		5 об. сфк.	53				
14	Белна	36			5 об. сфк.	54				
15	Белна	28			5 об. сфк.	55				
16	Белна	24			4 Бігущер.	56				
17	Белна	24			4 Бігущер.	57				
18	Белна		24		5 об. сфк.	58				
19	Белна		24		5 об. сфк.	59				
20	Белна	28			5 об. сфк.	60				
21	Белна	28			4 Бігущер.	61				
22	Белна			24	Б ст. сфк.	62				
23	Белна			24	5 об. сфк.	63				
24	Белна	32			5 об. сфк.	64				
25	Белна	24			4 Бігущер	65				
26	Белна	32			4 Бігущер.	66				
27	Белна	28			5 об. сфк.	67				
28	Белна	32			5 об. сфк.	68				
29	Белна			40	5 об. сфк.	69				
30	Белна	44			5 об. сфк.	70				
31	Белна		32		5 об. сфк.	71				
32	Белна		24		5 об. сфк.	72				
33	Белна	24			5 об. сфк.	73				
34	Белна		44		5 об. сфк.	74				
35	Белна	32			4 Бігущер.	75				
36	Белна	28			5 об. сфк.	76				
37	Белна	24			5 об. сфк.	77				
38	Белна	28			4 Бігущер	78				
39	Белна	28			4 Бігущер	79				
40	Белна	24			4 Бігущер.	80				

81						122					
82						123					
83						124					
84						125					
85						126					
86						127					
87						128					
88						129					
89						130					
90						131					
91						132					
92						133					
93						134					
94						135					
95						136					
96						137					
97						138					
98						139					
99						140					
100						141					
101						142					
102						143					
103						144					
104						145					
105						146					
106						147					
107						148					
108						149					
109						150					
110						151					
111						152					
112						153					
113						154					
114						155					
115						156					
116						157					
117						158					
118						159					
119						160					
120						161					
121						162					

Всього пронумеровано дерев

46 (сорок шість) / дерев

Нумерацію і перелік провели:

Пров. інж. М. Г.

Юрашов Р. О.

(посада)

(підпис)

(ініціали та прізвище)

ком. А. О.

Райковський Б. У.

(посада)

(підпис)

(ініціали та прізвище)

ст. м. М. С.

Мітченко А. Ф.

(посада)

(підпис)

(ініціали та прізвище)

НУМЕРАЦІЙНА ВІДОМІСТЬ ДЕРЕВ,
призначених для вибіркової санітарної рубки
Житомирська область

(Автономна Республіка Крим, область)

ДП Баранівське ЛМГ

(найменування власника лісів, постійного лісокористувача)

квартал №

лісництво *Биківське*
виділ № *4*

урочище
ділянка

площа *1,3* гектарів

Порядковий номер дерева	Порода	Ступінь товщини стовбурів, сантиметрів			Категорія стану дерева, підстава відбору для рубки	Порядковий номер дерева	Порода	Ступінь товщини стовбурів, сантиметрів			Категорія стану дерева, підстава відбору для рубки
		ділові	напів ділові	дров'яні				ділові	напів ділові	дров'яні	
1	<i>Береза</i>			<i>40</i>	<i>6 сб. сгх</i>	41	<i>Береза</i>		<i>32</i>		<i>5 сб. сгх.</i>
2	<i>Береза</i>		<i>28</i>		<i>4 бігунер</i>	42					
3	<i>Береза</i>			<i>28</i>	<i>менісвід</i>	43					
4	<i>Береза</i>	<i>28</i>			<i>4 бігунер</i>	44					
5	<i>Береза</i>		<i>24</i>		<i>5 сб. сгх</i>	45					
6	<i>Береза</i>		<i>28</i>		<i>5 сб. сгх</i>	46					
7	<i>Береза</i>		<i>36</i>		<i>4 бігунер</i>	47					
8	<i>Береза</i>			<i>28</i>	<i>менісвід</i>	48					
9	<i>Береза</i>	<i>36</i>			<i>4 бігунер</i>	49					
10	<i>Береза</i>		<i>32</i>		<i>5 сб. сгх</i>	50					
11	<i>Береза</i>			<i>24</i>	<i>менісвід</i>	51					
12	<i>Береза</i>		<i>28</i>		<i>5 сб. сгх</i>	52					
13	<i>Береза</i>		<i>28</i>		<i>5 сб. сгх</i>	53					
14	<i>Береза</i>			<i>40</i>	<i>менісвід</i>	54					
15	<i>Береза</i>			<i>36</i>	<i>менісвід</i>	55					
16	<i>Береза</i>		<i>28</i>		<i>5 сб. сгх</i>	56					
17	<i>Береза</i>			<i>28</i>	<i>менісвід</i>	57					
18	<i>Береза</i>			<i>28</i>	<i>менісвід</i>	58					
19	<i>Бук</i>			<i>44</i>	<i>6 сб. сгх</i>	59					
20	<i>Береза</i>			<i>40</i>	<i>менісвід</i>	60					
21	<i>Береза</i>		<i>32</i>		<i>5 сб. сгх</i>	61					
22	<i>Береза</i>	<i>28</i>			<i>4 бігунер</i>	62					
23	<i>Береза</i>			<i>32</i>	<i>5 сб. сгх</i>	63					
24	<i>Осика</i>			<i>40</i>	<i>менісвід</i>	64					
25	<i>Береза</i>		<i>36</i>		<i>5 сб. сгх</i>	65					
26	<i>Береза</i>	<i>28</i>			<i>4 бігунер</i>	66					
27	<i>Береза</i>		<i>32</i>		<i>5 сб. сгх</i>	67					
28	<i>Береза</i>	<i>36</i>			<i>4 бігунер</i>	68					
29	<i>Береза</i>	<i>28</i>			<i>4 бігунер</i>	69					
30	<i>Береза</i>		<i>24</i>		<i>5 сб. сгх</i>	70					
31	<i>Береза</i>		<i>32</i>		<i>5 сб. сгх</i>	71					
32	<i>Береза</i>	<i>28</i>			<i>4 бігунер</i>	72					
33	<i>Береза</i>	<i>36</i>			<i>4 бігунер</i>	73					
34	<i>Береза</i>			<i>40</i>	<i>6 сб. сгх</i>	74					
35	<i>Береза</i>		<i>44</i>		<i>5 сб. сгх</i>	75					
36	<i>Осика</i>	<i>24</i>			<i>4 бігунер</i>	76					
37	<i>Осика</i>		<i>28</i>		<i>5 сб. сгх</i>	77					
38	<i>Осика</i>	<i>28</i>			<i>4 бігунер</i>	78					
39	<i>Осика</i>	<i>36</i>			<i>5 сб. сгх</i>	79					
40	<i>Береза</i>	<i>32</i>			<i>4 бігунер</i>	80					

81						122					
82						123					
83						124					
84						125					
85						126					
86						127					
87						128					
88						129					
89						130					
90						131					
91						132					
92						133					
93						134					
94						135					
95						136					
96						137					
97						138					
98						139					
99						140					
100						141					
101						142					
102						143					
103						144					
104						145					
105						146					
106						147					
107						148					
108						149					
109						150					
110						151					
111						152					
112						153					
113						154					
114						155					
115						156					
116						157					
117						158					
118						159					
119						160					
120						161					
121						162					

Всього пронумеровано дерев

41 (сорок одне) дерево

Нумерацію і перелік провели:

Пров. інж. 1/2

Абрамов Р.О.

(посада)

(підпис)

(ініціали та прізвище)

каб. 1-20

(підпис)

Райковський Б.У.

(посада)

(підпис)

(ініціали та прізвище)

ст. м. міст

(підпис)

Мікітєв А.У.

(посада)

(підпис)

(ініціали та прізвище)

НУМЕРАЦІЙНА ВІДОМІСТЬ ДЕРЕВ,
призначених для вибіркової санітарної рубки
Житомирська область

(Автономна Республіка Крим, область)

ДП Баранівське ЛМГ

(найменування власника лісів, постійного лісокористувача)

квартал № 63 Лісництво Биківське виділ № 22,1

урочище ділянка

площа 3,0 гектарів

Порядковий номер дерева	Порода	Ступінь товщини стовбура, сантиметрів			Категорія стану дерева, підстава відбору для рубки	Порядковий номер дерева	Порода	Ступінь товщини стовбура, сантиметрів			Категорія стану дерева, підстава відбору для рубки
		ділові	напів ділові	дров'я ні				ділові	напів ділові	дров'я ні	
1	Сосна	40			5 об. сгх	41	Сосна	36			5 об. сгх
2	Сосна		28		5 об. сгх	42	Сосна	24			4 бігущер
3	Сосна	36			5 об. сгх	43	Береза			28	мелісвід
4	Береза		40		4 бігущер	44	Береза			40	мелісвід
5	Береза		48		5 об. сгх	45	Береза		40		4 бігущер
6	Сосна		28		6 ст. сгх	46	Сосна		28		5 об. сгх
7	Береза		40		4 бігущер	47	Береза		36		5 об. сгх
8	Береза		32		5 об. сгх	48	Сосна	32			4 бігущер
9	Береза			36	мелісвід	49	Сосна		32		5 об. сгх
10	Береза			40	мелісвід	50	Сосна	36			4 бігущер
11	Береза		44		5 об. сгх	51	Сосна		28		5 об. сгх
12	Береза	40			4 бігущер	52	Береза			44	5 об. сгх
13	Береза	32			4 бігущер	53	Береза		44		4 бігущер
14	Береза	32			4 бігущер	54	Береза		48		4 бігущер
15	Береза		36		5 об. сгх	55	Береза		36		5 об. сгх
16	Береза			40	6 ст. сгх	56	Сосна		44		5 об. сгх
17	Береза		28		5 об. сгх	57	Сосна	32			4 бігущер
18	Сосна	28			5 об. сгх	58	Береза		44		5 об. сгх
19	Береза		36		5 об. сгх	59	Сосна	28			4 бігущер
20	Сосна		44		5 об. сгх	60	Сосна		40		4 бігущер
21	Сосна	40			5 об. сгх	61					
22	Сосна	32			5 об. сгх	62					
23	Сосна	32			5 об. сгх	63					
24	Береза		28		4 бігущер	64					
25	Береза		32		4 бігущер	65					
26	Сосна	24			4 бігущер	66					
27	Сосна	32			4 бігущер	67					
28	Береза		36		5 об. сгх	68					
29	Сосна	32			4 бігущер	69					
30	Сосна		24		5 об. сгх	70					
31	Сосна	24			5 об. сгх	71					
32	Сосна	40			4 бігущер	72					
33	Сосна		32		мелісвід	73					
34	Береза		28		5 об. сгх	74					
35	Береза			24	5 об. сгх	75					
36	Береза		28		4 бігущер	76					
37	Береза		32		5 об. сгх	77					
38	Сосна	28			5 об. сгх	78					
39	Береза		24		4 бігущер	79					
40	Сосна		32		6 ст. сгх	80					

81						122					
82						123					
83						124					
84						125					
85						126					
86						127					
87						128					
88						129					
89						130					
90						131					
91						132					
92						133					
93						134					
94						135					
95						136					
96						137					
97						138					
98						139					
99						140					
100						141					
101						142					
102						143					
103						144					
104						145					
105						146					
106						147					
107						148					
108						149					
109						150					
110						151					
111						152					
112						153					
113						154					
114						155					
115						156					
116						157					
117						158					
118						159					
119						160					
120						161					
121						162					

Всього пронумеровано дерев

60 (шістдесят) / дерев

Нумерацію і перелік провели:

Пров. інж. 1/2

Абрамов К.О.

(посада)

(підпис)

(ініціали та прізвище)

пом. 1-го

Райковський Б.У.

(посада)

(підпис)

(ініціали та прізвище)

ст. м. м.ч.

Мікітків А.У.

(посада)

(підпис)

(ініціали та прізвище)

НУМЕРАЦІЙНА ВІДОМІСТЬ ДЕРЕВ,
призначених для вибіркової санітарної рубки

Житомирська область

(Автономна Республіка Крим, область)

ДП Баранівське ЛМГ

(найменування власника лісів, постійного лісокористувача)

Лісництво <u>Биківське</u>					урочище						
квартал № <u>65</u>		виділ № <u>11</u>			ділянка		площа <u>6,1</u> гектарів				
Порядковий номер дерева	Порода	Ступінь товщини стовбурів, сантиметрів			Категорія стану дерева, підстава вибору для рубки	Порядковий номер дерева	Порода	Ступінь товщини стовбурів, сантиметрів			Категорія стану дерева, підстава вибору для рубки
		ділові	напів ділові	дров'яні				ділові	напів ділові	дров'яні	
1	<u>Береза</u>		<u>32</u>		<u>5 об. сух</u>	41	<u>Береза</u>			<u>28</u>	<u>5 об. сух</u>
2	<u>Береза</u>			<u>28</u>	<u>меліквіз</u>	42	<u>Береза</u>		<u>28</u>		<u>4 відмиер</u>
3	<u>Береза</u>			<u>32</u>	<u>меліквіз</u>	43	<u>Береза</u>			<u>28</u>	<u>меліквіз</u>
4	<u>Береза</u>			<u>24</u>	<u>меліквіз</u>	44	<u>сосна</u>	<u>28</u>			<u>4 відмиер</u>
5	<u>сосна</u>			<u>36</u>	<u>6 ст. сух</u>	45	<u>сосна</u>			<u>24</u>	<u>5 об. сух</u>
6	<u>сосна</u>	<u>32</u>			<u>4 відмиер</u>	46	<u>Береза</u>		<u>32</u>		<u>4 відмиер</u>
7	<u>Береза</u>			<u>28</u>	<u>6 ст. сух</u>	47	<u>Береза</u>		<u>36</u>		<u>4 відмиер</u>
8	<u>сосна</u>			<u>40</u>	<u>6 ст. сух</u>	48	<u>Береза</u>		<u>28</u>		<u>4 відмиер</u>
9	<u>сосна</u>	<u>28</u>			<u>4 відмиер</u>	49	<u>Осика</u>			<u>36</u>	<u>6 ст. сух</u>
10	<u>сосна</u>		<u>24</u>		<u>5 об. сух</u>	50	<u>сосна</u>	<u>36</u>			<u>4 відмиер</u>
11	<u>сосна</u>	<u>36</u>			<u>4 відмиер</u>	51	<u>сосна</u>		<u>24</u>		<u>6 ст. сух</u>
12	<u>Осика</u>			<u>36</u>	<u>меліквіз</u>	52	<u>сосна</u>	<u>24</u>			<u>4 відмиер</u>
13	<u>Осика</u>			<u>28</u>	<u>меліквіз</u>	53	<u>сосна</u>			<u>28</u>	<u>6 ст. сух</u>
14	<u>сосна</u>			<u>24</u>	<u>6 ст. сух</u>	54	<u>сосна</u>		<u>24</u>		<u>6 ст. сух</u>
15	<u>Береза</u>			<u>28</u>	<u>5 об. сух</u>	55	<u>сосна</u>		<u>24</u>		<u>6 ст. сух</u>
16	<u>Береза</u>		<u>36</u>		<u>4 відмиер</u>	56	<u>сосна</u>		<u>36</u>		<u>6 ст. сух</u>
17	<u>Береза</u>		<u>28</u>		<u>4 відмиер</u>	57	<u>Береза</u>		<u>36</u>		<u>4 відмиер</u>
18	<u>Береза</u>			<u>24</u>	<u>меліквіз</u>	58	<u>сосна</u>		<u>28</u>		<u>6 ст. сух</u>
19	<u>Осика</u>			<u>44</u>	<u>5 об. сух</u>	59	<u>сосна</u>		<u>32</u>		<u>5 об. сух</u>
20	<u>сосна</u>		<u>44</u>		<u>4 відмиер</u>	60	<u>Береза</u>		<u>36</u>		<u>4 відмиер</u>
21	<u>сосна</u>	<u>32</u>			<u>5 об. сух</u>	61	<u>Береза</u>		<u>36</u>		<u>4 відмиер</u>
22	<u>Береза</u>		<u>32</u>		<u>4 відмиер</u>	62	<u>Береза</u>		<u>32</u>		<u>5 об. сух</u>
23	<u>Береза</u>		<u>28</u>		<u>4 відмиер</u>	63	<u>Береза</u>		<u>36</u>		<u>4 відмиер</u>
24	<u>сосна</u>	<u>32</u>			<u>4 відмиер</u>	64	<u>Береза</u>		<u>36</u>		<u>4 відмиер</u>
25	<u>сосна</u>	<u>36</u>			<u>4 відмиер</u>	65	<u>Береза</u>		<u>32</u>		<u>4 відмиер</u>
26	<u>сосна</u>	<u>44</u>			<u>4 відмиер</u>	66	<u>Береза</u>		<u>36</u>		<u>4 відмиер</u>
27	<u>Осика</u>			<u>56</u>	<u>5 об. сух</u>	67	<u>Береза</u>		<u>32</u>		<u>4 відмиер</u>
28	<u>сосна</u>	<u>28</u>			<u>5 об. сух</u>	68	<u>Береза</u>		<u>32</u>		<u>4 відмиер</u>
29	<u>сосна</u>		<u>24</u>		<u>5 об. сух</u>	69	<u>Береза</u>		<u>32</u>		<u>4 відмиер</u>
30	<u>сосна</u>			<u>24</u>	<u>6 ст. сух</u>	70	<u>Береза</u>		<u>36</u>		<u>4 відмиер</u>
31	<u>Береза</u>			<u>32</u>	<u>меліквіз</u>	71	<u>Береза</u>		<u>32</u>		<u>4 відмиер</u>
32	<u>Береза</u>			<u>28</u>	<u>меліквіз</u>	72	<u>Береза</u>			<u>32</u>	<u>5 об. сух</u>
33	<u>сосна</u>	<u>36</u>			<u>4 відмиер</u>	73	<u>Береза</u>		<u>32</u>		<u>4 відмиер</u>
34	<u>сосна</u>	<u>32</u>			<u>4 відмиер</u>	74	<u>сосна</u>		<u>24</u>		<u>6 ст. сух</u>
35	<u>сосна</u>			<u>28</u>	<u>6 ст. сух</u>	75	<u>сосна</u>	<u>24</u>			<u>5 об. сух</u>
36	<u>сосна</u>		<u>24</u>		<u>5 об. сух</u>	76	<u>Береза</u>		<u>40</u>		<u>4 відмиер</u>
37	<u>Береза</u>		<u>28</u>		<u>4 відмиер</u>	77	<u>сосна</u>			<u>28</u>	<u>6 ст. сух</u>
38	<u>Береза</u>			<u>42</u>	<u>меліквіз</u>	78	<u>Береза</u>		<u>32</u>		<u>4 відмиер</u>
39	<u>Береза</u>		<u>48</u>		<u>4 відмиер</u>	79	<u>Береза</u>		<u>36</u>		<u>4 відмиер</u>
40	<u>Береза</u>		<u>28</u>		<u>4 відмиер</u>	80	<u>сосна</u>	<u>40</u>			<u>5 об. сух</u>

81	Сосна		36		4 відмір	122	Береза		32		4 відмір.
82	Сосна		28		5 св. сф	123					
83	Береза		28		4 відмір	124					
84	Береза		40		5 св. сф	125					
85	Сосна		40		4 відмір	126					
86	Сосна		48		4 відмір	127					
87	Береза		36		4 відмір	128					
88	Сосна		28		4 відмір	129					
89	Сосна	32			4 відмір	130					
90	Сосна	24			4 відмір	131					
91	Сосна	36			4 відмір	132					
92	Сосна	28			5 св. сф	133					
93	Береза		32		5 св. сф	134					
94	Береза		28		4 відмір	135					
95	Сосна		28		4 відмір	136					
96	Береза		32		4 відмір	137					
97	Береза		40		4 відмір	138					
98	Береза		36		4 відмір	139					
99	Сосна	36			5 св. сф	140					
100	Сосна			24	6 ст. сф	141					
101	Сосна	40			5 св. сф	142					
102	Сосна	28			4 відмір	143					
103	Сосна	36			4 відмір	144					
104	Сосна	36			4 відмір	145					
105	Сосна	40			5 св. сф	146					
106	Сосна		32		5 св. сф	147					
107	Сосна		32		5 св. сф	148					
108	Сосна	40			5 св. сф	149					
109	Сосна		32		5 св. сф	150					
110	Сосна			24	6 ст. сф	151					
111	Сосна	36			4 відмір	152					
112	Сосна		32		5 св. сф	153					
113	Сосна		36		5 св. сф	154					
114	Сосна	40			4 відмір	155					
115	Сосна	40			5 св. сф	156					
116	Сосна	32			5 св. сф	157					
117	Береза		32		5 св. сф	158					
118	Береза		40		4 відмір	159					
119	Береза		36		4 відмір	160					
120	Сосна			36	5 св. сф	161					
121	Береза		32		5 св. сф	162					

Всього пронумеровано дерев

122 (сто двадцять два) дерева

Нумерацію і перелік провела:

Проб. ім.с. 1/2

Горанов К.О.

(посада)

(підпис)

(ініціали та прізвище)

пом. 1-го

Райковський Б.У.

(посада)

(підпис)

(ініціали та прізвище)

ст. м. м.с.

Мікітине А.У.

(посада)

(підпис)

(ініціали та прізвище)

НУМЕРАЦІЙНА ВІДОМІСТЬ ДЕРЕВ,
призначених для вибіркової санітарної рубки
Житомирська область

(Автономна Республіка Крим, область)

ДП Баранівське ЛМГ

(найменування власника лісів, постійного лісокористувача)

Лісництво <u>Биківське</u>		урочище		площа <u>3,1</u> гектарів	
квартал № <u>68</u>	виділ № <u>35</u>	ділянка			
Порядковий номер дерева	Порода	Ступінь товщини стовбурів, сантиметрів			Категорія стану дерева, підстава відбору для рубки
		ділові	напіл ділові	дров'яні	
1	Сосна	40			4 Відмиш
2	Сосна		40		5 об. сфх
3	Сосна			56	6 ст. сфх
4	Сосна			36	Меліквіз
5	Сосна		40		5 об. сфх
6	Сосна		24		5 об. сфх
7	Сосна		48		5 об. сфх
8	Сосна	36			4 Відмиш
9	Сосна		24		5 об. сфх
10	Сосна		40		5 об. сфх
11	Сосна	28			4 Відмиш
12	Сосна	32			4 Відмиш
13	Сосна	24			4 Відмиш
14	Сосна	24			5 об. сфх
15	Сосна	48			4 Відмиш
16	Сосна	36			4 Відмиш
17	Сосна	24			5 об. сфх
18	Сосна		44		5 об. сфх
19	Сосна	32			4 Відмиш
20	Береза			24	5 об. сфх
21	Сосна			28	5 об. сфх
22	Сосна	40			4 Відмиш
23	Сосна	24			5 об. сфх
24	Сосна		48		5 об. сфх
25	Сосна		32		5 об. сфх
26	Сосна	36			4 Відмиш
27	Сосна			56	5 об. сфх
28	Сосна	44			4 Відмиш
29	Сосна		48		5 об. сфх
30	Сосна	40			5 об. сфх
31	Сосна			24	5 об. сфх
32	Береза		40		4 Відмиш
33	Сосна		28		5 об. сфх
34	Сосна	44			4 Відмиш
35	Сосна		24		5 об. сфх
36	Береза		32		4 Відмиш
37	Береза		28		4 Відмиш
38	Сосна	44			4 Відмиш
39	Сосна			48	6 ст. сфх
40	Сосна		24		4 Відмиш
41	Сосна	40			4 Відмиш
42	Береза		28		4 Відмиш
43	Береза		40		4 Відмиш
44	Береза			32	5 об. сфх
45	Береза		44		4 Відмиш
46	Сосна		28		5 об. сфх
47	Сосна	32			4 Відмиш
48	Сосна	48			4 Відмиш
49	Сосна			24	6 ст. сфх
50	Сосна	52			4 Відмиш
51	Сосна		44		5 об. сфх
52	Сосна	40			5 об. сфх
53	Сосна	36			4 Відмиш
54	Сосна	32			4 Відмиш
55	Сосна	40			4 Відмиш
56	Сосна	36			5 об. сфх
57	Сосна	44			5 об. сфх
58	Сосна	40			4 Відмиш
59	Сосна	44			5 об. сфх
60	Сосна			48	6 ст. сфх
61	Сосна			48	6 ст. сфх
62	Береза			28	5 об. сфх
63	Береза		36		4 Відмиш
64	Сосна		36		5 об. сфх
65	Сосна		24		5 об. сфх
66	Сосна	28			4 Відмиш
67	Сосна	36			4 Відмиш
68	Сосна	32			5 об. сфх
69	Сосна	28			5 об. сфх
70	Сосна	24			4 Відмиш
71	Сосна	36			4 Відмиш
72	Сосна	28			5 об. сфх
73	Сосна	28			4 Відмиш
74	Сосна		36		5 об. сфх
75	Сосна	40			4 Відмиш
76	Сосна		24		5 об. сфх
77	Сосна	28			5 об. сфх
78	Сосна		36		5 об. сфх
79	Сосна		32		6 ст. сфх
80	Сосна		32		5 об. сфх

81	Сосна		28		5 св. сух	122					
82	Сосна	44			5 св. сух	123					
83	Сосна	32			4 в'ищер	124					
84	Сосна	40			4 в'ищер	125					
85	Сосна		32		5 св. сух	126					
86	Сосна	32			4 в'ищер	127					
87	Сосна	28			5 св. сух	128					
88						129					
89						130					
90						131					
91						132					
92						133					
93						134					
94						135					
95						136					
96						137					
97						138					
98						139					
99						140					
100						141					
101						142					
102						143					
103						144					
104						145					
105						146					
106						147					
107						148					
108						149					
109						150					
110						151					
111						152					
112						153					
113						154					
114						155					
115						156					
116						157					
117						158					
118						159					
119						160					
120						161					
121						162					

Всього пронумеровано дерев

Нумерацію і перелік провели:

Пров. інж. Л. П.		Абрамів К. О.	
(посада)		(підпис)	(ініціали та прізвище)
Пом. Л. П.		Васильковський Б. Г.	
(посада)		(підпис)	(ініціали та прізвище)
Ст. м. Л. П.		Мікітський Д. Г.	
(посада)		(підпис)	(ініціали та прізвище)

**НУМЕРАЦІЙНА ВІДОМІСТЬ ДЕРЕВ,
призначених для вибіркової санітарної рубки
Житомирська область**

(Автономна Республіка Крим, область)

ДП Баранівське ЛМГ

(найменування власника лісів, постійного лісокористувача)

Лісництво Биківське

урочище

квартал № 70

виділ № 2

ділянка

площа 9,9

гектарів

Порядковий номер дерева	Порода	Ступінь товщини стовбурів, сантиметрів			Категорія стану дерева, підстава відбору для рубки	Порядковий номер дерева	Порода	Ступінь товщини стовбурів, сантиметрів			Категорія стану дерева, підстава відбору для рубки
		ділові	напів ділові	дров'яні				ділові	напів ділові	дров'яні	
1	сосна	24			4 відмиш	41	сосна		24		5 св. сфх
2	сосна	32			4 відмиш	42	сосна		40		4 відмиш
3	сосна		24		4 відмиш	43	сосна	48			5 св. сфх
4	сосна		24		5 св. сфх	44	сосна	36			4 відмиш
5	сосна		24		5 св. сфх	45	сосна	32			5 св. сфх
6	сосна	44			4 відмиш	46	сосна		28		5 св. сфх
7	сосна		24		5 св. сфх	47	сосна		40		5 св. сфх
8	сосна	28			4 відмиш	48	сосна	48			4 відмиш
9	сосна		28		5 св. сфх	49	сосна	32			5 св. сфх
10	сосна	32			5 св. сфх	50	сосна	28			5 св. сфх
11	сосна	28			4 відмиш	51	сосна	28			5 св. сфх
12	сосна	28			4 відмиш	52	сосна		36		6 ст. сфх
13	сосна	32			4 відмиш	53	сосна		24		6 ст. сфх
14	сосна		28		5 св. сфх	54	сосна		36		6 ст. сфх
15	сосна	24			5 св. сфх	55	сосна		36		6 ст. сфх
16	сосна	28			4 відмиш	56	сосна		28		6 ст. сфх
17	сосна		24		5 св. сфх	57	сосна	32			4 відмиш
18	сосна	28			4 відмиш	58	сосна	24			5 св. сфх
19	сосна	28			5 св. сфх	59	сосна		24		6 ст. сфх
20	сосна		24		5 св. сфх	60	сосна		24		5 св. сфх
21	сосна		28		5 св. сфх	61	сосна	32			4 відмиш.
22	сосна	24			4 відмиш.	62	сосна			32	6 ст. сфх
23	сосна	24			4 відмиш.	63	сосна	24			4 відмиш
24	сосна		28		5 св. сфх	64	сосна		24		5 св. сфх
25	сосна	28			4 відмиш.	65	сосна	28			4 відмиш
26	сосна	24			4 відмиш.	66	сосна	24			4 відмиш
27	сосна			36	5 св. сфх	67	сосна		36		6 ст. сфх
28	сосна			32	6 ст. сфх	68	сосна	32			4 відмиш
29	сосна			32	6 ст. сфх	69	сосна		24		5 св. сфх
30	сосна	32			4 відмиш	70	сосна	24			4 відмиш
31	сосна	32			5 св. сфх	71	сосна	24			5 св. сфх
32	сосна	28			4 відмиш	72	сосна			24	6 ст. сфх
33	сосна	28			5 св. сфх	73	сосна		24		5 св. сфх
34	сосна		28		4 відмиш	74	сосна			24	6 ст. сфх
35	сосна		24		4 відмиш	75	сосна		28		5 св. сфх
36	сосна	24			4 відмиш	76	сосна	28			4 відмиш
37	сосна	24			5 св. сфх	77	сосна	28			4 відмиш
38	сосна	48			5 св. сфх	78	сосна	40			4 відмиш
39	сосна		40		4 відмиш	79	сосна			24	6 ст. сфх
40	сосна		32		5 св. сфх.	80	сосна		32		5 св. сфх

81	Сосна	32		4 Вигиір	122					
82	Сосна	32		4 Вигиір	123					
83	Сосна	32		4 Вигиір	124					
84	Сосна	36		4 Вигиір	125					
85	Сосна	28		4 Вигиір	126					
86	Сосна	40		4 Вигиір	127					
87	Сосна	24		4 Вигиір	128					
88	Сосна	28		4 Вигиір	129					
89	Сосна	24		4 Вигиір	130					
90	Сосна	28		4 Вигиір	131					
91	Сосна	40		4 Вигиір	132					
92	Сосна	40		4 Вигиір	133					
93					134					
94					135					
95					136					
96					137					
97					138					
98					139					
99					140					
100					141					
101					142					
102					143					
103					144					
104					145					
105					146					
106					147					
107					148					
108					149					
109					150					
110					151					
111					152					
112					153					
113					154					
114					155					
115					156					
116					157					
117					158					
118					159					
119					160					
120					161					
121					162					

Всього пронумеровано дерев

Нумерацію і перелік провели:

Пров. інст. 1/2			Абрамов Б.О.		
(посада)			(підпис)	(ініціали та прізвище)	
ном. 1-60			Романовський Б.У.		
(посада)			(підпис)	(ініціали та прізвище)	
ст. м. міст			Мікітесен А.У.		
(посада)			(підпис)	(ініціали та прізвище)	

НУМЕРАЦІЙНА ВІДОМІСТЬ ДЕРЕВ,
призначених для вибіркової санітарної рубки

Житомирська область

(Автономна Республіка Крим, область)

ДП Баранівське ЛМГ

(найменування власника лісів, постійного лісокористувача)

Лісництво Биківське

урочище

квартал № 75 виділ № 23

ділянка

площа 54 гектарів

Порядковий номер дерева	Порода	Ступінь товщини стовбурів, сантиметрів			Категорія стану дерева, підстава відбору для рубки	Порядковий номер дерева	Порода	Ступінь товщини стовбурів, сантиметрів			Категорія стану дерева, підстава відбору для рубки
		ділові	напів ділові	дров'яні				ділові	напів ділові	дров'яні	
1	Сосна	36			4 Відмиш	41	Сосна		40		5 об. сфр
2	Сосна	32			4 Відмиш	42	Сосна		36		5 об. сфр
3	Сосна		24		5 об. сфр	43	Сосна		28		5 об. сфр
4	Сосна			24	6 ст. сфр	44	Сосна		28		5 об. сфр
5	Сосна	36			5 об. сфр	45	Сосна		32		5 об. сфр
6	Сосна	36			4 Відмиш	46	Сосна		28		4 Відмиш
7	Сосна		24		5 об. сфр	47	Сосна		24		5 об. сфр
8	Сосна	28			4 Відмиш	48	Сосна	28			4 Відмиш
9	Сосна		24		5 об. сфр	49	Сосна		36		5 об. сфр
10	Сосна	36			4 Відмиш	50	Сосна	28			4 Відмиш
11	Сосна	36			5 об. сфр	51	Береза			28	меліовіг
12	Сосна	28			5 об. сфр	52	Береза			32	меліовіг
13	Сосна	36			4 Відмиш	53	Береза			28	меліовіг
14	Сосна	28			4 Відмиш	54	Сосна		24		4 Відмиш
15	Сосна	28			5 об. сфр	55	Сосна			28	6 ст. сфр
16	Сосна		24		4 Відмиш	56	Сосна	40			4 Відмиш
17	Сосна		24		4 Відмиш	57	Сосна		52		5 об. сфр
18	Сосна		44		5 об. сфр	58	Сосна		24		5 об. сфр
19	Сосна	44			4 Відмиш	59	Сосна		40		5 об. сфр
20	Сосна		24		5 об. сфр	60	Сосна		28		4 Відмиш
21	Сосна		32		5 об. сфр	61	Сосна		28		5 об. сфр
22	Сосна	36			4 Відмиш	62	Сосна		32		4 Відмиш
23	Сосна	32			4 Відмиш	63	Сосна		36		4 Відмиш
24	Сосна	28			4 Відмиш	64	Сосна		40		5 об. сфр
25	Сосна	36			4 Відмиш	65	Сосна		24		4 Відмиш
26	Сосна	40			4 Відмиш	66	Береза			24	меліовіг
27	Сосна	32			4 Відмиш	67	Сосна		28		4 Відмиш
28	Сосна		32		5 об. сфр	68	Сосна		28		5 об. сфр
29	Береза			32	меліовіг	69	Сосна	36			4 Відмиш
30	Сосна	28			4 Відмиш	70	Сосна	24			4 Відмиш
31	Сосна	36			5 об. сфр	71	Сосна		32		5 об. сфр
32	Сосна	40			4 Відмиш	72	Сосна		28		5 об. сфр
33	Сосна	40			4 Відмиш	73	Сосна	32			4 Відмиш
34	Сосна	24			4 Відмиш	74	Сосна		28		5 об. сфр
35	Сосна	36			5 об. сфр	75	Сосна		32		6 ст. сфр
36	Сосна	36			4 Відмиш	76	Сосна		40		5 об. сфр
37	Сосна		36		5 об. сфр	77	Сосна			28	6 ст. сфр
38	Сосна		24		5 об. сфр	78	Сосна			24	6 ст. сфр
39	Сосна		28		5 об. сфр	79	Сосна			28	6 ст. сфр
40	Сосна		28		4 Відмиш	80	Сосна		36		5 об. сфр

81	Сосна		36		5 сб. сук	122					
82	Сосна		24		5 сб. сук	123					
83	Сосна			24	6 ст. сук	124					
84	Сосна			28	6 ст. сук	125					
85	Сосна			28	6 ст. сук	126					
86	Сосна			24	6 ст. сук	127					
87	Сосна		24		4 відмір	128					
88	Сосна	28			4 відмір	129					
89	Сосна			24	6 ст. сук	130					
90	Сосна		40		4 відмір	131					
91	Сосна	36			4 відмір	132					
92	Сосна		28		5 сб. сук	133					
93	Сосна		36		4 відмір	134					
94	Сосна	28			4 відмір	135					
95	Сосна	28			4 відмір	136					
96	Сосна	40			4 відмір	137					
97	Сосна		24		5 сб. сук	138					
98	Сосна		44		5 сб. сук	139					
99	Сосна			24	6 ст. сук	140					
100	Сосна			32	6 ст. сук	141					
101	Сосна			24	6 ст. сук	142					
102	Сосна			32	6 ст. сук	143					
103	Сосна		36		4 відмір	144					
104	Сосна			36	6 ст. сук	145					
105	Сосна		28		4 відмір	146					
106	Сосна		40		5 сб. сук	147					
107	Сосна		32		4 відмір	148					
108	Сосна	32			4 відмір	149					
109	Сосна		32		4 відмір	150					
110	Сосна		44		4 відмір	151					
111	Сосна	28			4 відмір	152					
112	Сосна	36			5 сб. сук	153					
113	Сосна			32	6 ст. сук	154					
114	Сосна	40			4 відмір	155					
115						156					
116						157					
117						158					
118						159					
119						160					
120						161					
121						162					

Всього пронумеровано дерев

114 (сто чотирнадцять) / дерев

Нумерацію і перелік провели:

Пров. інж. А/З

(посада)

(підпис)

Афанасьєв К.О.

(ініціали та прізвище)

Пом. а - 40

(посада)

(підпис)

Райковський Б.У.

(ініціали та прізвище)

ст. м. міст

(посада)

(підпис)

Мікітєв А.У.

(ініціали та прізвище)

НУМЕРАЦІЙНА ВІДОМІСТЬ ДЕРЕВ,
призначених для вибіркової санітарної рубки
Житомирська область

(Автономна Республіка Крим, область)

ДП Баранівське ЛМГ

(найменування власника лісів, постійного лісокористувача)

Лісництво Биківське

урочище

квартал № 91

виділ № 25

ділянка

площа 1.0 гектарів

Порядковий номер дерева	Порода	Ступінь товщини стовбурів, сантиметрів			Категорія стану дерева, підстава відбору для рубки	Порядковий номер дерева	Порода	Ступінь товщини стовбурів, сантиметрів			Категорія стану дерева, підстава відбору для рубки
		ділові	напів ділові	дрова				ділові	напів ділові	дрова	
1	сосна			40	IV відхиляюче	41	сосна			24	IV відхиляюче
2	сосна	32			IV відхиляюче	42	сосна	36			IV відхиляюче
3	сосна		24		IV відхиляюче	43	сосна			24	V ст. схостий
4	сосна	28			IV відхиляюче	44	сосна		40		IV відхиляюче
5	сосна		28		IV відхиляюче	45	сосна	36			IV відхиляюче
6	сосна	24			IV відхиляюче	46	сосна			24	IV відхиляюче
7	сосна			24	VI ст. схостий	47	сосна	32			IV відхиляюче
8	сосна	24			IV відхиляюче	48					
9	сосна		24		IV відхиляюче	49	Всього не нумеровано 47				
10	сосна			28	V ст. схостий	50	(сорок сім) дерев				
11	сосна	28			IV відхиляюче	51					
12	сосна		28		IV відхиляюче	52					
13	сосна	40			V ст. схостий	53					
14	сосна	24			IV відхиляюче	54					
15	сосна			32	VI ст. схостий	55					
16	сосна			36	VI ст. схостий	56					
17	сосна			40	VI ст. схостий	57					
18	сосна	24			IV відхиляюче	58					
19	сосна	24			IV відхиляюче	59					
20	сосна			24	V ст. схостий	60					
21	сосна		24		IV відхиляюче	61					
22	сосна		32		IV відхиляюче	62					
23	сосна	24			IV відхиляюче	63					
24	сосна	24			IV відхиляюче	64					
25	сосна	28			IV відхиляюче	65					
26	сосна	28			IV відхиляюче	66					
27	сосна			28	IV відхиляюче	67					
28	сосна		28		IV відхиляюче	68					
29	сосна		32		IV відхиляюче	69					
30	сосна			24	V ст. схостий	70					
31	сосна	36			IV відхиляюче	71					
32	сосна	36			IV відхиляюче	72					
33	сосна		28		IV відхиляюче	73					
34	сосна		36		IV відхиляюче	74					
35	сосна		36		IV відхиляюче	75					
36	сосна			36	V ст. схостий	76					
37	сосна			28	VI ст. схостий	77					
38	сосна		40		IV відхиляюче	78					
39	сосна	32			IV відхиляюче	79					
40	сосна			32	IV відхиляюче	80					

81						122					
82						123					
83						124					
84						125					
85						126					
86						127					
87						128					
88						129					
89						130					
90						131					
91						132					
92						133					
93						134					
94						135					
95						136					
96						137					
97						138					
98						139					
99						140					
100						141					
101						142					
102						143					
103						144					
104						145					
105						146					
106						147					
107						148					
108						149					
109						150					
110						151					
111						152					
112						153					
113						154					
114						155					
115						156					
116						157					
117						158					
118						159					
119						160					
120						161					
121						162					

Всього пронумеровано дерев

47 (сорок сім) дерев

Нумерацію і перелік провели:

Пров. інж. 1/2

Абрамов К.О.

(посада)

(підпис)

(ініціали та прізвище)

наст. л-м Райковський Б.У.

(посада)

(підпис)

(ініціали та прізвище)

ст. м. ліс. Міхиткин А.У.

(посада)

(підпис)

(ініціали та прізвище)

НУМЕРАЦІЙНА ВІДОМІСТЬ ДЕРЕВ,
призначених для вибіркової санітарної рубки

Житомирська область

(Автономна Республіка Крим, область)

ДП Баранівське ЛМГ

(найменування власника лісів, постійного лісокористувача)

Лісництво Биківське урочище ділянка площа 3.5 гектарів
квартал № 93 виділ № 15

Порядковий номер дерева	Порода	Ступінь товщини стовбурів, сантиметрів			Категорія стану дерева, підстава відбору для рубки	Порядковий номер дерева	Порода	Ступінь товщини стовбурів, сантиметрів			Категорія стану дерева, підстава відбору для рубки
		ділові	натів ділові	дров'яні				ділові	натів ділові	дров'яні	
1	сосна			28	IV вітшироще	41	сосна		32		V с.с.сухостій
2	сосна			28	IV вітшироще	42	сосна	44	?		V с.с.сухостій
3	сосна	44			IV вітшироще	43	сосна		24		VI ст.сухостій
4	сосна		32		IV вітшироще	44	сосна	36			V с.с.сухостій
5	сосна	44			IV вітшироще	45	сосна	36			VI ст.сухостій
6	сосна			52	IV вітшироще	46	сосна	44			IV вітшироще
7	сосна	60			V с.с.сухостій	47	сосна		28		V с.с.сухостій
8	сосна		28		V с.с.сухостій	48	сосна			28	VI ст.сухостій
9	сосна		32		V с.с.сухостій	49	сосна	40			IV вітшироще
10	сосна	48			V с.с.сухостій	50	сосна	40			IV вітшироще
11	сосна		44		V с.с.сухостій	51	сосна			36	VI ст.сухостій
12	сосна		44		V с.с.сухостій	52	сосна			36	VI ст.сухостій
13	сосна		44		V с.с.сухостій	53	сосна		28		V с.с.сухостій
14	сосна			48	V с.с.сухостій	54	сосна		44		VI ст.сухостій
15	сосна			24	VI ст.сухостій	55	сосна		28		V с.с.сухостій
16	сосна			24	V с.с.сухостій	56	сосна		44		VI ст.сухостій
17	сосна	36			V с.с.сухостій	57	сосна			40	VI ст.сухостій
18	сосна	36			VI ст.сухостій	58	сосна			24	VI ст.сухостій
19	сосна		44		VI ст.сухостій	59	сосна			32	VI ст.сухостій
20	сосна	44			VI ст.сухостій	60	сосна		36		IV вітшироще
21	сосна			44	VI ст.сухостій	61	сосна		40		IV вітшироще
22	сосна		28		VI ст.сухостій	62	сосна	44			IV вітшироще
23	сосна	40			V с.с.сухостій	63	сосна	40			IV вітшироще
24	сосна			24	VI ст.сухостій	64	дуб			36	V с.с.сухостій
25	сосна		36		V с.с.сухостій	65	дуб			32	V с.с.сухостій
26	сосна		40		V с.с.сухостій	66	дуб			40	V с.с.сухостій
27	сосна			44	VI ст.сухостій	67	дуб			32	V с.с.сухостій
28	сосна	32			VI ст.сухостій	68	дуб			36	V с.с.сухостій
29	сосна			24	VI ст.сухостій	69	дуб			36	V с.с.сухостій
30	сосна			24	VI ст.сухостій	70	дуб			36	VI ст.сухостій
31	сосна	36			V с.с.сухостій	71	сосна			24	VI ст.сухостій
32	сосна	32			V с.с.сухостій	72	сосна		24		VI ст.сухостій
33	дуб			60	VI ст.сухостій	73	сосна		40		VI ст.сухостій
34	сосна	36			V с.с.сухостій	74	сосна			32	VI ст.сухостій
35	сосна		24		VI ст.сухостій	75	сосна			24	VI ст.сухостій
36	сосна	40			V с.с.сухостій	76	сосна	40			IV вітшироще
37	сосна		24		V с.с.сухостій	77	сосна	36			IV вітшироще
38	сосна	36			V с.с.сухостій	78	сосна	36			IV вітшироще
39	сосна			24	V с.с.сухостій	79	сосна	44			IV вітшироще
40	сосна		28		VI ст.сухостій	80	сосна			32	VI ст.сухостій

81	сосна		36		IV відшарює	122					
82	сосна		24		IV відшарює	123					
83	сосна	32			IV відшарює	124					
84	сосна		36		IV відшарює	125					
85	сосна	36			IV відшарює	126					
86	сосна			28	VI ст. сзхості	127					
87	сосна			24	V ст. сзхості	128					
88	сосна	28			IV відшарює	129					
89	сосна	48			IV відшарює	130					
90	дуб			36	V ст. сзхості	131					
91	сосна			24	VI ст. сзхості	132					
92	сосна	40			IV відшарює	133					
93	сосна			24	VI ст. сзхості	134					
94						135					
95	Всього пронумеровано 93					136					
96	(дев'яносто три) дерева					137					
97						138					
98						139					
99						140					
100						141					
101						142					
102						143					
103						144					
104						145					
105						146					
106						147					
107						148					
108						149					
109						150					
110						151					
111						152					
112						153					
113						154					
114						155					
115						156					
116						157					
117						158					
118						159					
119						160					
120						161					
121						162					

Всього пронумеровано дерев

93 (дев'яносто три) дерева

Нумерацію і перелік провели:

Проб. інж. А/З

Абрамів К.О.

(посада)

(підпис)

(ініціали та прізвище)

нач. л-го

Райковський Б.У.

(посада)

(підпис)

(ініціали та прізвище)

ст. м. м.с.

Мікітський А.У.

(посада)

(підпис)

(ініціали та прізвище)

(найменування власника лісів, постійного лісокористувача)

площа 0.5 гектарів

Порядковий номер дерева	Порода	Ступінь товщини стовбурів, сантиметрів			Категорія стану дерева, підстава відбору для рубки	Порядковий номер дерева	Порода	Ступінь товщини стовбурів, сантиметрів			Категорія стану дер. підстава відбору для еса рубки
		ділові	напілділові	дров'яні				ділові	напілділові	дров'яні	
1	Сосна	32			У об. 4х.						
2	-11-		24		Віст. 6хх						
3	-11-	24			У об. 4х.						
4	-11-	24			У об. 6хх.						
5	-11-		36		Віст. 6хх.						
6	-11-		28		Віст. 4хх.						
7	-11-		24		Віст. 6хх.						
8	-11-		28		Віст. 6хх.						
9	-11-	24			У об. 6хх.						
10	-11-		24		Віст. 6хх.						
11	-11-			24	Віст. 6хх.						
12	-11-	24			У об. 6хх.						
13	-11-	36			У об. 6хх.						
14	-11-	24			У об. 6хх.						
15	-11-		24		Віст. 6хх.						
16	-11-		32		Віст. 6хх.						
17	-11-		24		Віст. 6хх.						
18	-11-		28		Віст. 6хх.						
19	-11-	32			У об. 6хх.						
20	-11-	24			У об. 6хх.						
21	-11-	32			У об. 6хх.						
22	-11-		28		Віст. 6хх.						
23	-11-		24		Віст. 6хх.						
24	-11-		24		Віст. 6хх.						
25	-11-	28			У об. 6хх.						

**НУМЕРАЦІЙНА ВІДОМІСТЬ ДЕРЕВ,
призначених для вибіркової санітарної рубки**

Житомирська область

(Автономна Республіка Крим, область)

ДП «Баранівське ЛМГ»

(найменування власника лісів, постійного лісокористувача)

Лісництво Довбицьке

квартал № 14

виділ № 3

урочище

ділянка № _____

площа 1,0 гектарів

Порядковий номер дерева	Порода	Ступінь товщини стовбура, сантиметрів			Категорія стану дерева, підстава відбору для рубки	Порядковий номер дерева	Порода	Ступінь товщини стовбура, сантиметрів			Категорія стану дерева, підстава відбору для рубки
		ділові	напідрізові	дров'яні				ділові	напідрізові	дров'яні	
1	Сосна		52		всб. д/х.	31	Сосна	36			всб. д/х.
2	—	24			всб. д/х.	32	—	24			всб. д/х.
3	—		28		в/ст. б/х.	33	—		28		в/ст. б/х.
4	—		28		в/ст. б/х.	34	—		32		в/ст. б/х.
5	—	36			всб. б/х.	35	—	36			всб. д/х.
6	—		40		в/ст. б/х.	36	—		40		в/ст. б/х.
7	—		36		в/ст. б/х.	37	—		44		в/ст. б/х.
8	—		40		в/ст. б/х.	38	—			24	в/ст. б/х.
9	—	36			всб. д/х.	39	—		24		в/ст. б/х.
10	—	32			всб. б/х.	40	—		40		в/ст. б/х.
11	—	24			всб. д/х.	41	—	36			всб. б/х.
12	—			32	в/ст. б/х.	42	—		28		в/ст. б/х.
13	—		36		в/ст. б/х.	43	—	28			всб. б/х.
14	—	28			всб. б/х.	44	—		36		в/ст. б/х.
15	—			28	в/ст. б/х.	45	—			28	в/ст. б/х.
16	—			28	в/ст. б/х.	46	—			24	в/ст. б/х.
17	—		28		всб. д/х.	47	—	32			всб. б/х.
18	—		40		всб. б/х.	48	—		32		в/ст. б/х.
19	—		24		в/ст. б/х.	49	—	28			всб. б/х.
20	—		36		в/ст. б/х.	50	—	32			всб. б/х.
21	—			28	в/ст. б/х.	51	—		36		в/ст. б/х.
22	—			40	в/ст. б/х.	52	—		36		в/ст. б/х.
23	—			36	в/ст. б/х.	53	—		24		в/ст. б/х.
24	—			32	в/ст. б/х.	54	—		24		в/ст. б/х.
25	—			28	в/ст. б/х.	55	—			28	в/ст. б/х.
26	—			44	в/ст. б/х.	56	—		44		в/ст. б/х.
27	—			28	в/ст. б/х.	57	—			36	в/ст. б/х.
28	—		32		в/ст. б/х.						
29	—			40	в/ст. д/х.						
30	—		32		в/ст. б/х.						

(найменування власника лісів, постійного лісокористувача)

площа 0,7 гектарів

Порядковий номер дерева	Порода	Ступінь товщини стовбура, сантиметрів			Категорія стану дерева, підстава відбору для рубки	Порядковий номер дерева	Порода	Ступінь товщини стовбура, сантиметрів			Категорія стану др. підстава відбору для сса рубки
		ділові	напівділові	дров'яні				ділові	напівділові	дров'яні	
1	Сосна			28	VI ст. сух.						
2	-II-		48		VI ст. сух.						
3	-II-			24	VI ст. сух.						
4	-II-		44		VI ст. сух.						
5	Сосна			40	VI ст. сух.						
6	Сосна		36		V ст. сух. середня						
7	-II-		44		VI ст. сух.						
8	-II-	40			V ст. сух. парост.						
9	-II-		36		V ст. сух. парост.						
10	-II-	40			V ст. сух.						
11	-II-		32		VI ст. сух.						
12	-II-	32			V ст. сух.						
13	Осика			40	VI ст. парост.						
14	Сосна		44		VI ст. сух.						
15	-II-		32		VI ст. сух.						
16	-II-		36		VI ст. сух.						
17	-II-		44		VI ст. сух.						

**НУМЕРАЦІЙНА ВІДОМІСТЬ ДЕРЕВ,
призначених для вибіркової санітарної рубки**

Житомирська область

(Автономна Республіка Крим, область)

ДП «Баранівське ЛМГ»

(найменування власника лісів, постійного лісокористувача)

Лісництво Довбишське

урочище _____

квартал № 20

виділ № 22

ділянка № _____

площа 5,0 гектарів

Порядковий номер дерева	Порода	Ступінь товщини стовбурів, сантиметрів			Категорія стану дерева, підстава вибору для рубки	Порядковий номер дерева	Порода	Ступінь товщини стовбурів, сантиметрів			Категорія стану дер. підстава вибору для сев рубки
		ділові	напілділові	дров'яні				ділові	напілділові	дров'яні	
1	сосна			24	VI ст. дх.	31	сосна			24	VI ст. дх.
2	-"-	24			V ст. бх.	32	-"-			24	VI ст. бх.
3	-"-		24		VI ст. бх.	33	-"-			28	VI ст. бх.
4	-"-	32			V ст. бх.	34	-"-		24		VI ст. бх.
5	-"-		24		VI ст. бх.	35	-"-		24		VI ст. бх.
6	-"-	36			V ст. бх.	36	-"-		24		VI ст. бх.
7	-"-			32	VI ст. дх.	37	-"-			24	VI ст. бх.
8	-"-		24		VI ст. бх.	38	-"-			24	VI ст. бх.
9	-"-		32		VI ст. бх.	39	-"-			24	VI ст. бх.
10	-"-		24		VI ст. бх.	40	-"-	24			V ст. дх.
11	-"-		24		VI ст. бх.	41	-"-	28			V ст. бх.
12	-"-		36		VI ст. бх.	42	-"-		24		VI ст. бх.
13	-"-		24		VI ст. бх.	43	-"-	24			V ст. бх.
14	-"-		24		VI ст. дх.	44	-"-	24			V ст. бх.
15	-"-		28		VI ст. дх.	45	-"-		28		VI ст. бх.
16	-"-			24	VI ст. бх.	46	-"-		24		VI ст. бх.
17	-"-		24		VI ст. бх.	47	-"-		36		VI ст. бх.
18	-"-		36		VI ст. дх.	48	-"-		40		VI ст. бх.
19	-"-		32		VI ст. бх.	49	-"-		24		VI ст. бх.
20	-"-		36		VI ст. дх.	50	-"-		36		VI ст. бх.
21	-"-	24			V ст. бх.	51	-"-		24		VI ст. бх.
22	-"-		32		VI ст. бх.	52	-"-		40		VI ст. бх.
23	-"-			32	VI ст. дх.	53	-"-		24		VI ст. бх.
24	-"-	36			V ст. бх.	54	-"-	28			V ст. бх.
25	-"-			24	VI ст. дх.	55	-"-		24		V ст. бх.
26	-"-		36		VI ст. дх.	56	-"-			24	VI ст. бх.
27	-"-		40		VI ст. бх.	57	-"-			32	VI ст. бх.
28	-"-		36		VI ст. бх.	58	-"-		28		VI ст. бх.
29	-"-	24			V ст. бх.	59	-"-		32		VI ст. бх.
30	-"-	24			V ст. бх.	60	-"-		24		VI ст. бх.

**НУМЕРАЦІЙНА ВІДОМІСТЬ ДЕРЕВ,
призначених для вибіркової санітарної рубки**

Житомирська область

(Автономна Республіка Крим, область)

ДП «Баранівське ЛМГ»

(найменування власника лісів, постійного лісокористувача)

Лісництво Довбицьке

урочище _____

квартал № 26

виділ № 11

ділянка № _____

площа 61 гектарів

Порядковий номер дерева	Порода	Ступінь товщини стовбурів, сантиметрів			Категорія стану дерева, підстава відбору для рубки	Порядковий номер дерева	Порода	Ступінь товщини стовбурів, сантиметрів			Категорія стану дерев, підстава відбору для сса рубки
		ділові	напівділові	дров'яні				ділові	напівділові	дров'яні	
1	сосна	28			в св. дх.	31	сосна	36			вист. дх.
2	-		36		вист. дх.	32	-	36			вист. дх.
3	-		36		в рах. сд.	33	-	36			в св. дх.
4	-			24	вист. дх.	34	-	44			в св. дх.
5	-	36			в св. дх.	35	-	28			вист. дх.
6	-		32		вист. дх.	36	-			28	вист. дх.
7	-		40		вист. дх.	37	-	31			вист. дх.
8	-	36			в св. дх.						
9	-		32		вист. дх.						
10	-		36		вист. дх.						
11	-			32	вист. дх.						
12	-			24	вист. дх.						
13	-		28		вист. дх.						
14	-		32		вист. дх.						
15	-		32		вист. дх.						
16	-	40			в св. дх.						
17	-			28	вист. дх.						
18	-			24	вист. дх.						
19	-		28		вист. дх.						
20	-		28		вист. дх.						
21	-			24	вист. дх.						
22	-		36		вист. дх.						
23	-			24	вист. дх.						
24	-	32			в св. дх.						
25	-	36			в св. дх.						
26	-			40	в рах. сд.						
27	-	32			в рах. сд.						
28	-			24	вист. дх.						
29	-		28		вист. дх.						
30	-	36			вист. дх.						

Всього пронумеровано дерев:

stair megalomaniac
(кляксивість сиротами)

(кількість слів/ампу)

Нумерацію і перелік провести:

Matter of:

(ingestiva)

(iii)

Вспомогательный 30.

(initially to produce)

✓ 10/12/2012

(носу)

Удмурт

1800-1810 7-8

(іншість та припущення)

Official. RICHMOND:

(ПОСЛАТІЯ)

Pharmaceuticals

(Inmate in appearance)
Armed and Dangerous

(initials and surname)

(ИЮНЬ)

(muzanne)

(initials та прізвище)

24 05 2021 poky

	Порядковий номер дерева
	Порода
	Ступінь товщини стовбура, сантиметрів
	ділові
	напівділові
	дров'яні
	Категорія стану дерева, підстава відбору для рубки
	Порядковий номер дерева
	Порода
	Ступінь товщини стовбура, сантиметрів
	ділові
	напівділові
	дров'яні
	Категорія стану дерева, підстава відбору для рубки

**НУМЕРАЦІЙНА ВІДОМІСТЬ ДЕРЕВ,
призначених для вибіркової санітарної рубки**

Житомирська область

(Автономна Республіка Крим, область)

ДП «Баранівське ЛМГ»

(найменування власника лісів, постійного лісокористувача)

Лісництво Довбиське

урочище _____

квартал № 34

виділ № 16

ділянка № _____

площа 6,0 гектарів

Порядковий номер дерева	Порода	Ступінь товщини стовбурів, сантиметрів			Категорія стану дерева, підстава вибору для рубки	Порядковий номер дерева	Порода	Ступінь товщини стовбурів, сантиметрів			Категорія стану дерева, підстава вибору для рубки
		ділові	напівділові	дров'яні				ділові	напівділові	дров'яні	
1	сосна	32			всб. ох.	31	сосна	28			вист. ох.
2	-"-	28			всб. бх.	32	-"-	28			вистр. бх.
3	-"-	28			всб. бх.	33	-"-	28			всб. ох.
4	-"-		44		всб. бх.	34	-"-	24			вист. ох.
5	-"-	48			всб. ох.	35	-"-	24			всб. бх.
6	-"-	32			всб. бх.	36	-"-	32			вистр. бх.
7	-"-	36			всб. ох.	37	-"-	28			вистр. бх.
8	-"-			24	вист. бх.	38	-"-	40			вистр. бх.
9	-"-			24	вист. ох.	39	-"-	40			вистр. бх.
10	-"-		28		вист. бх.	40	-"-		24		вистр. бх.
11	-"-		28		вист. бх.	41	-"-	24			вистр. бх.
12	-"-		36		вист. бх.	42	-"-		24		вистр. бх.
13	-"-	36			всб. ох.	43	-"-	28			вистр. бх.
14	-"-		28		вист. бх.	44	-"-	36			вистр. бх.
15	-"-		32		вист. бх.	45	-"-	28			вистр. бх.
16	-"-		32		вист. бх.	46	-"-	36			вистр. бх.
17	-"-		24		вистр. бх.	47	-"-	28			вист. ох.
18	-"-	36			всб. ох.	48	-"-	36			вист. бх.
19	-"-	40			всб. бх.	49	-"-	40			вист. ох.
20	-"-		28		вист. ох.	50	-"-	28			всб. бх.
21	-"-	36			всб. бх.	51	-"-	28			всб. бх.
22	-"-			32	вистр. бх.	52	-"-	40			всб. бх.
23	-"-	32			всб. ох.	53	-"-	36			вист. бх.
24	-"-		32		вист. бх.	54	-"-	36			всб. бх.
25	-"-	32			всб. ох.	55	-"-	36			вист. бх.
26	-"-		24		вист. бх.	56	-"-	44			всб. ох.
27	-"-	32			всб. ох.	57	-"-	32			всб. бх.
28	-"-			24	вист. бх.	58	-"-	28			вист. бх.
29	-"-		32		вист. бх.	59	-"-	28			вист. бх.
30	-"-		32		вист. бх.	60	-"-	36			вист. бх.

Порядковий номер дерева	Порода	Ступінь товщини стовбурів, сантиметрів			Категорія стану дерева, підстава відбору для рубки	Порядковий номер дерева	Порода	Ступінь товщини стовбурів, сантиметрів			Категорія стану дерева, підстава відбору для рубки
		ділові	напілділові	дрова				ділові	напілділові	дрова	
61	сосна		32		вист. с/х	85	сосна	40			всб. с/х
62	-11-		44		вб. іт. б. а. л.	86	-11-	32			всб. с/х
63	-11-			24	вист. с/х	89	-11-	28			всб. б/х
64	-11-	28			всб. б/х	89	-11-		28		вист. б/х
65	-11-	32			всб. б/х	90	-11-	32			всб. б/х
66	-11-	40			всб. б/х	91	-11-		32		вист. б/х
67	-11-		40		вист. с/х	92	-11-	32			всб. б/х
68	-11-		36		вист. с/х	93	-11-		36		вист. б/х
69	-11-	36			всб. б/х	94	-11-	32			всб. с/х
70	-11-	32			всб. б/х	95	-11-	36			всб. б/х
71	-11-	32			всб. б/х	96	-11-		32		вб. іт. б. а. л.
72	-11-	36			всб. б/х	97	-11-		32		вист. с/х
73	-11-	24			всб. б/х	98	-11-		28		вист. б/х
74	-11-	24			всб. б/х	99	-11-		28		вист. б/х
75	-11-	32			всб. б/х	100	-11-	32			всб. б/х
76	-11-	28			всб. б/х	101	-11-	24			всб. б/х
77	-11-	28			всб. б/х	102	-11-		32		вист. с/х
78	-11-	28			всб. б/х	103	-11-	28			всб. б/х
79	-11-		36		вист. б/х	104	-11-		24		вист. б/х
80	-11-	40			всб. с/х	105	-11-		32		вист. с/х
81	-11-	32			всб. б/х	106	-11-		24		вист. б/х
82	-11-	32			всб. б/х	107	-11-	36			всб. б/х
83	-11-		28		вб. іт. б. а. л.	108	-11-		24		вист. б/х
84	-11-	28			всб. с/х	87	-11-		28		вист. б/х

Всього пронумеровано дерев:

дубити не продовження
(кількість словами)

Нумерацію і перелік провели:

(посада)	(підпис)	(ініціали та прізвище)
(посада)	(підпис)	(ініціали та прізвище)
(посада)	(підпис)	(ініціали та прізвище)
(посада)	(підпис)	(ініціали та прізвище)

21 05 2011 року

продовження
НУМЕРАЦІЙНА ВІДОМІСТЬ ДЕРЕВ,
призначених для вибіркової санітарної рубки

Житомирська область

(Автономна Республіка Крим, область)

ДП «Баранівське ЛМГ»

(найменування власника лісів, постійного лісокористувача)

Лісництво Довбишське

урочище _____

квартал № 34

виділ № 16

ділянка № _____

площа 6.0 гектарів

Порядковий номер дерева	Порода	Ступінь товщини стовбурів, сантиметрів			Категорія стану дерева, підстава відбору для рубки	Порядковий номер дерева	Порода	Ступінь товщини стовбурів, сантиметрів			Категорія стану дер., підстава відбору для сса рубки
		ділові	напівділові	дров'яні				ділові	напівділові	дров'яні	
109	сосна		32		вист. дх.	139	сосна	28			всб. дх.
110	-"-	32			всб. дх.	140	-"-	32			всб. дх.
111	-"-	32			всб. дх.	141	-"-	32			всб. дх.
112	-"-	32			всб. дх.	142	-"-	28			всб. дх.
113	-"-	32			всб. дх.	143	-"-	28			всб. дх.
114	-"-	28			всб. дх.	144	-"-	28			всб. дх.
115	-"-	28			всб. дх.	145	-"-	28			всб. дх.
116	-"-		32		вист. дх.	146	-"-	28			всб. дх.
117	-"-		24		вист. дх.	147	-"-	28			всб. дх.
118	-"-		24		вист. дх.						
119	-"-		28		вист. дх.						
120	-"-	32			всб. дх.						
121	-"-	28			всб. дх.						
122	-"-	24			всб. дх.						
123	-"-	32			всб. дх.						
124	-"-	28			всб. дх.						
125	-"-	32			всб. дх.						
126	-"-	30			всб. дх.						
127	-"-	28			всб. дх.						
128	-"-	28			всб. дх.						
129	-"-	28			всб. дх.						
130	-"-	32			всб. дх.						
131	-"-	28			всб. дх.						
132	-"-	32			всб. дх.						
133	-"-	28			всб. дх.						
134	-"-	32			всб. дх.						
135	-"-	32			всб. дх.						
136	-"-	28			всб. дх.						
137	-"-	28			всб. дх.						
138	-"-	28			всб. дх.						

**НУМЕРАЦІЙНА ВІДОМІСТЬ ДЕРЕВ,
призначених для вибіркової санітарної рубки**

Житомирська область

(Автономна Республіка Крим, область)

ДП «Баранівське ЛМГ»

(найменування власника лісів, постійного лісокористувача)

Лісництво Довбишське

урочище _____

квартал № 41

виділ № 15

ділянка № _____

площа 3,7 гектарів

Порядковий номер дерева	Порода	Ступінь товщини стовбурів, сантиметрів			Категорія стану дерева, підстава відбору для рубки	Порядковий номер дерева	Порода	Ступінь товщини стовбурів, сантиметрів			Категорія стану дер. підстава відбору для сва рубки
		ділові	напідрізові	дров'яні				ділові	напідрізові	дров'яні	
1	сосна	24			всб. а/х.	31	сосна	24			вист. а/х.
2	-и-	24			вист. б/х.	32	-и-	24			вист. б/х.
3	-и-	24			вист. б/х.	33	-и-	32			всб. б/х.
4	-и-	32			вист. б/х.	34	-и-	28			вист. б/х.
5	-и-	32			вист. а/х.	35	-и-	24			вист. б/х.
6	-и-	24			вист. б/х.	36	-и-	24			вист. б/х.
7	-и-	28			вист. б/х.	37	-и-	24			вист. б/х.
8	-и-	24			вист. а/х.	38	-и-	32			всб. б/х.
9	-и-	24			вист. а/х.	39	-и-	28			всб. б/х.
10	-и-	24			вист. б/х.	40	-и-	28			всб. б/х.
11	-и-	24			вист. б/х.	41	-и-	24			всб. а/х.
12	-и-	28			всб. а/х.	42	-и-		24		вист. б/х.
13	-и-	28			всб. б/х.	43	-и-	28			всб. а/х.
14	-и-	24			вист. а/х.	44	-и-	40			всб. б/х.
15	-и-	32			вист. а/х.						
16	-и-	24			вист. б/х.						
17	-и-			24	вист. а/х.						
18	-и-	32			всб. б/х.						
19	-и-	24			вист. б/х.						
20	-и-	24			вист. а/х.						
21	-и-	24			всб. б/х.						
22	-и-	24			всб. б/х.						
23	-и-			24	вист. б/х.						
24	-и-	24			всб. б/х.						
25	-и-	36			всб. б/х.						
26	-и-	36			всб. б/х.						
27	-и-	28			всб. б/х.						
28	-и-	28			всб. б/х.						
29	-и-	24			всб. б/х.						
30	-и-	24			всб. б/х.						

**НУМЕРАЦІЙНА ВІДОМІСТЬ ДЕРЕВ,
призначених для вибіркової санітарної рубки**

Житомирська область

(Автономна Республіка Крим, область)

ДП «Баранівське ЛМГ

(найменування власника лісів, постійного лісокористувача)

Лісництво Довбицьке

квартал № 43

виділ № 11

урочище

ділянка №

площа 32 гектарів

Порядковий номер дерева	Порода	Ступінь товщини стовбурів, сантиметрів			Категорія стану дерева, підстава вибору для рубки	Порядковий номер дерева	Порода	Ступінь товщини стовбурів, сантиметрів			Категорія стану дерева, підстава вибору для рубки
		ділові	напіваділові	дрова				ділові	напіваділові	дрова	
1	Б. п. л.	32			V. б. с. у. к. а. r.	31	Б. п. л.	24			V. б. с. у. k. a. r.
2	- " -	36			V. б. с. у. k. a. r.	32	- " -	28			V. б. с. у. k. a. r.
3	- " -	24			V. б. с. у. k. a. r.	33	- " -	28			V. б. с. у. k. a. r.
4	- " -	24			V. б. с. у. k. a. r.	34	- " -	24			V. б. с. у. k. a. r.
5	- " -	28			V. б. с. у. k. a. r.	35	- " -	32			V. б. с. у. k. a. r.
6	- " -	28			V. б. с. у. k. a. r.	36	- " -	29			V. б. с. у. k. a. r.
7	- " -	28			V. б. с. у. k. a. r.	37	- " -			28	II. с. і. с. у. k. a. r.
8	- " -	28			V. б. с. у. k. a. r.	38	- " -	32			V. б. с. у. k. a. r.
9	- " -	24			V. б. с. у. k. a. r.	39	- " -	28			V. б. с. у. k. a. r.
10	- " -	32			V. б. с. у. k. a. r.	40	- " -	24			V. б. с. у. k. a. r.
11	- " -		24		V. б. с. у. k. a. r.	41	- " -	24			V. б. с. у. k. a. r.
12	- " -	24			V. б. с. у. k. a. r.	42	- " -	24			V. б. с. у. k. a. r.
13	- " -	24			V. б. с. у. k. a. r.	43	- " -	28			V. б. с. у. k. a. r.
14	- " -	24			V. б. с. у. k. a. r.	44	- " -	24			V. б. с. у. k. a. r.
15	- " -	28			V. б. с. у. k. a. r.	45	- " -	24			V. б. с. у. k. a. r.
16	- " -	24			V. б. с. у. k. a. r.	46	- " -	24			V. б. с. у. k. a. r.
17	- " -		24		V. б. с. у. k. a. r.	47	- " -	24			V. б. с. у. k. a. r.
18	- " -	24			V. б. с. у. k. a. r.	48	- " -	24			V. б. с. у. k. a. r.
19	- " -	24			V. б. с. у. k. a. r.	49	- " -	24			V. б. с. у. k. a. r.
20	- " -	32			V. б. с. у. k. a. r.	50	- " -	24			V. б. с. у. k. a. r.
21	- " -	24			V. б. с. у. k. a. r.	51	- " -	24			V. б. с. у. k. a. r.
22	- " -	24			V. б. с. у. k. a. r.	52	- " -	28			V. б. с. у. k. a. r.
23	- " -	24			V. б. с. у. k. a. r.	53	- " -	24			V. б. с. у. k. a. r.
24	- " -	24			V. б. с. у. k. a. r.	54	- " -	24			V. б. с. у. k. a. r.
25	- " -	28			V. б. с. у. k. a. r.	55	- " -	24			V. б. с. у. k. a. r.
26	- " -	24			V. б. с. у. k. a. r.	56	- " -	28			V. б. с. у. k. a. r.
27	- " -	28			V. б. с. у. k. a. r.	57	- " -	24			V. б. с. у. k. a. r.
28	- " -	24			V. б. с. у. k. a. r.	58	- " -	28			V. б. с. у. k. a. r.
29	- " -		28		V. б. с. у. k. a. r.	59	- " -	24			V. б. с. у. k. a. r.
30	- " -	24			V. б. с. у. k. a. r.	60	- " -	28			V. б. с. у. k. a. r.

Порядковий номер дерева	Порода	Ступінь товщини стовбура, сантиметрів			Категорія стану дерева, підстава відбору для рубки	Порядковий номер дерева	Порода	Ступінь товщини стовбура, сантиметрів			Категорія стану дерева, підстава відбору для рубки
		ділові	напівділові	дров'яні				ділові	напівділові	дров'яні	
61	сана	28			V. с. шукер	85	сосна	28			V. с. шукер
62	-11-	24			V. с. шукер	86	-11-	28			V. с. шукер
63	-11-	28			V. с. шукер	87	-11-	32			V. с. шукер
64	-11-	28			V. с. шукер	88	-11-			24	V. с. шукер
65	-11-	28			V. с. шукер	89	-11-	24			V. с. шукер
66	-11-	32			V. с. шукер	90	-11-			24	V. с. шукер
67	-11-	24			V. с. шукер	91	-11-	24			V. с. шукер
68	-11-	24			V. с. шукер	92	-11-	24			V. с. шукер
69	-11-	24			V. с. шукер	93	-11-	28			V. с. шукер
70	-11-	24			V. с. шукер	94	-11-		24		V. с. шукер
71	-11-	24			V. с. шукер	95	-11-	28			V. с. шукер
72	-11-	28			V. с. шукер	96	-11-	28			V. с. шукер
73	-11-	32			V. с. шукер	97	-11-	28			V. с. шукер
74	-11-	24			V. с. шукер	98	-11-	28			V. с. шукер
75	-11-	28			V. с. шукер	99	-11-	24			V. с. шукер
76	-11-	28			V. с. шукер	100	-11-	32			V. с. шукер
77	-11-	28			V. с. шукер	101	-11-	28			V. с. шукер
78	-11-	24			V. с. шукер	102	-11-	28			V. с. шукер
79	-11-	24			V. с. шукер	103	-11-	24			V. с. шукер
80	-11-	24			V. с. шукер	104	-11-	32			V. с. шукер
81	-11-		24		V. с. шукер	105	-11-	24			V. с. шукер
82	-11-	24			V. с. шукер	106	-11-	28			V. с. шукер
83	-11-	24			V. с. шукер	107	-11-	28			V. с. шукер
84	-11-	32			V. с. шукер	108	-11-	24			V. с. шукер
						109	-11-	28			V. с. шукер

Всього пронумеровано дерев: 109 дер сто дев'ять
(кількість словами)

Нумерацію і перелік провели:

інж. А.І.З.
(посада)

інж. А.І.З.
(посада)

с.м.р. Гісу
(посада)

(посада)

[підпис]
(підпис)

[підпис]
(підпис)

[підпис]
(підпис)

(підпис)

Вилинський В.С.
(ініціали та прізвище)

Базько У.А.
(ініціали та прізвище)

Пашинський В.В.
(ініціали та прізвище)

(ініціали та прізвище)

26.05 2021 року

**НУМЕРАЦІЙНА ВІДОМІСТЬ ДЕРЕВ,
призначених для вибіркової санітарної рубки**

Житомирська область

(Автономна Республіка Крим, область)

ДП «Баранівське ЛМГ»

(найменування власника лісів, постійного лісокористувача)

Лісництво Довбицьке

квартал № 44

виділ № 30

урочище _____

ділянка № _____

площа 1,5 гектарів

Порядковий номер дерева	Порода	Ступінь товщини стовбурів, сантиметрів			Категорія стану дерева, підстава відбору для рубки	Порядковий номер дерева	Порода	Ступінь товщини стовбурів, сантиметрів			Категорія стану дер. підстава відбору для сав рубки
		ділові	напідрізові	дров'яні				ділові	напідрізові	дров'яні	
1	сосна			24	VI ст. сухості	31	сосна	28			V ст. сухості
2	сосна			24	VI ст. сухості	32	сосна	24			V ст. сухості
3	сосна			24	VI ст. сухості	33	сосна	24			V ст. сухості
4	сосна			28	VI ст. сухості	34	сосна	24			V ст. сухості
5	сосна			24	VI ст. сухості	35	сосна	28			V ст. сухості
6	сосна			24	VI ст. сухості	36	сосна	28			V ст. сухості
7	сосна			28	VI ст. сухості	37	сосна	28			V ст. сухості
8	сосна			24	VI ст. сухості	38	сосна	28			V ст. сухості
9	сосна			24	VI ст. сухості	39	сосна			24	V ст. сухості
10	сосна	24			V ст. сухості	40	сосна	28			V ст. сухості
11	сосна	28			V ст. сухості	41	сосна			28	VI ст. сухості
12	сосна	24			V ст. сухості	42	сосна			24	VI ст. сухості
13	сосна	28			V ст. сухості	43	сосна	24			V ст. сухості
14	сосна		28		VI ст. сухості	44	сосна	28			V ст. сухості
15	сосна	32			V ст. сухості	45	сосна	24			V ст. сухості
16	сосна	24			V ст. сухості						
17	сосна	28			V ст. сухості						
18	сосна	24			V ст. сухості						
19	сосна	28			V ст. сухості						
20	сосна	28			V ст. сухості						
21	сосна	24			V ст. сухості						
22	сосна	24			V ст. сухості						
23	сосна	24			V ст. сухості						
24	сосна	24			V ст. сухості						
25	сосна	24			V ст. сухості						
26	сосна	24			V ст. сухості						
27	сосна	24			V ст. сухості						
28	сосна	28			V ст. сухості						
29	сосна	28			V ст. сухості						
30	сосна	28			V ст. сухості						

**НУМЕРАЦІЙНА ВІДОМІСТЬ ДЕРЕВ,
призначених для вибіркової санітарної рубки**

Житомирська область

(Автономна Республіка Крим, область)

ДП «Баранівське ЛМГ»

(найменування власника лісів, постійного лісокористувача)

Лісництво Довбиське

урочище _____

квартал № 50

виділ № 5

ділянка № _____

площа 3,9 гектарів

Порядковий номер дерева	Порода	Ступінь товщини стовбурів, сантиметрів			Категорія стану дерева, підстава вибору для рубки	Порядковий номер дерева	Порода	Ступінь товщини стовбурів, сантиметрів			Категорія стану дерева, підстава вибору для рубки
		ділові	напівділові	дров'яні				ділові	напівділові	дров'яні	
1	сосна	24			Vcb.сухос	31	сосна	37			Vcb.сухос
2	-11-	24			Vcb.сухос	32	-11-	28			Vcb.сухос
3	-11-	24			Vcb.сухос	33	-11-	24			Vcb.сухос
4	-11-	24			Vcb.сухос	34	-11-	32			Vcb.сухос
5	-11-	24			Vcb.сухос	35	-11-	24			Vcb.сухос
6	-11-	24			Vcb.сухос	36	-11-	28			Vcb.сухос
7	-11-	24			Vcb.сухос	37	-11-	28			Vcb.сухос
8	-11-	28			Vcb.сухос	38	-11-	24			Vcb.сухос
9	-11-	28			Vcb.сухос	39	-11-	24			Vcb.сухос
10	-11-	28			Vcb.сухос	40	-11-	28			Vcb.сухос
11	-11-	24			Vcb.сухос	41	-11-	24			Vcb.сухос
12	-11-	28			Vcb.сухос	42	-11-	28			Vcb.сухос
13	-11-	24			Vcb.сухос	43	-11-	24			Vcb.сухос
14	-11-	24			Vcb.сухос	44	-11-	24			Vcb.сухос
15	-11-	28			Vcb.сухос	45	-11-	24			Vcb.сухос
16	-11-	28			Vcb.сухос	46	-11-	24			Vcb.сухос
17	-11-	28			Vcb.сухос	47	-11-	28			Vcb.сухос
18	-11-	24			Vcb.сухос	48	-11-	24			Vcb.сухос
19	-11-	28			Vcb.сухос	49	-11-	28			Vcb.сухос
20	-11-	28			Vcb.сухос	50	-11-	24			Vcb.сухос
21	-11-			24	Vcb.сухос	51	-11-	24			Vcb.сухос
22	-11-	24			Vcb.сухос	52	-11-	24			Vcb.сухос
23	-11-	28			Vcb.сухос	53	-11-	28			Vcb.сухос
24	-11-	24			Vcb.сухос	54	-11-	28			Vcb.сухос
25	-11-	28			Vcb.сухос	55	-11-			24	Vcb.сухос
26	-11-	24			Vcb.сухос	56	-11-			28	Vcb.сухос
27	-11-	28			Vcb.сухос	57	-11-	28			Vcb.сухос
28	-11-	28			Vcb.сухос	58	-11-	28			Vcb.сухос
29	-11-	32			Vcb.сухос	59	-11-	24			Vcb.сухос
30	-11-	36			Vcb.сухос	60	-11-	28			Vcb.сухос

Порядковий номер дерева	Порода	Ступінь товщини стовбура, сантиметрів			Категорія стану дерева, підстава відбору для рубки	Порядковий номер дерева	Порода	Ступінь товщини стовбура, сантиметрів			Категорія стану дерева, підстава відбору для рубки
		ділові	напілкові	дров'яні				ділові	напілкові	дров'яні	
61	Сіка	24			✓ с.б. сукко	85		32			✓ с.б. сукко
62	- " -	24			✓ с.б. сукко	86		28			✓ с.б. сукко
63	- " -	24			✓ с.б. сукко	87		28			✓ с.б. сукко
64	- " -	24			✓ с.б. сукко	88		24			✓ с.б. сукко
65	- " -	32			✓ с.б. сукко	89		28			✓ с.б. сукко
66	- " -	32			✓ с.б. сукко	90		28			✓ с.б. сукко
67	- " -	32			✓ с.б. сукко	91		28			✓ с.б. сукко
68	- " -	32			✓ с.б. сукко	92		24			✓ с.б. сукко
69	- " -	28			✓ с.б. сукко	93		24			✓ с.б. сукко
70	- " -			24	✓ с.б. сукко	94		28			✓ с.б. сукко
71	- " -	24			✓ с.б. сукко	95		32			✓ с.б. сукко
72	- " -	28			✓ с.б. сукко	96		28			✓ с.б. сукко
73	- " -	28			✓ с.б. сукко	97		28			✓ с.б. сукко
74	- " -	28			✓ с.б. сукко	98		24			✓ с.б. сукко
75	- " -	28			✓ с.б. сукко	99		24			✓ с.б. сукко
76	- " -	24			✓ с.б. сукко	100		24			✓ с.б. сукко
77	- " -	28			✓ с.б. сукко	101		24			✓ с.б. сукко
78	- " -	24			✓ с.б. сукко	102		24			✓ с.б. сукко
79	- " -	28			✓ с.б. сукко	103		28			✓ с.б. сукко
80	- " -	24			✓ с.б. сукко	104		32			✓ с.б. сукко
81	- " -	24			✓ с.б. сукко	105		24			✓ с.б. сукко
82	- " -	28			✓ с.б. сукко	106		28			✓ с.б. сукко
83	- " -	24			✓ с.б. сукко	107		28			✓ с.б. сукко
84	- " -	24			✓ с.б. сукко	108		28			✓ с.б. сукко

Всього пронумеровано дерев:

(кількість словами)

Нумерацію і перелік провели:

_____	_____	_____
(посада)	(підпис)	(ініціали та прізвище)
_____	_____	_____
(посада)	(підпис)	(ініціали та прізвище)
_____	_____	_____
(посада)	(підпис)	(ініціали та прізвище)
_____	_____	_____
(посада)	(підпис)	(ініціали та прізвище)

20 року

продовження

НУМЕРАЦІЙНА ВІДОМІСТЬ ДЕРЕВ,
призначених для вибіркової санітарної рубки

Житомирська область

(Автономна Республіка Крим, область)

ДП «Баранівське ЛМГ»

(найменування власника лісів, постійного лісокористувача)

Лісництво Довбицьке

квартал № 50

виділ № 5

урочище

ділянка №

площа 99 гектарів

Порядковий номер дерева	Порода	Ступінь товщини стовбурів, сантиметрів			Категорія стану дерева, підстава відбору для рубки	Порядковий номер дерева	Порода	Ступінь товщини стовбурів, сантиметрів			Категорія стану дерев, підстава відбору для сана рубки
		ділові	напівділові	дров'яні				ділові	напівділові	дров'яні	
110	схмх	28			Vcb. сукка	120		24			Vcb. сукка
111	схмх	24			Vcb. сукка	141		24			Vcb. сукка
112	-11-	29			Vcb. сукка	142		29			Vcb. сукка
113	-11-	28			Vcb. сукка	143		24			Vcb. сукка
114	-11-	29			Vcb. сукка	144		24			Vcb. сукка
115	-11-	24			Vcb. сукка	145		24			Vcb. сукка
116	-11-	24			Vcb. сукка	146		24			Vcb. сукка
117	-11-	24			Vcb. сукка	147		24			Vcb. сукка
118	-11-	28			Vcb. сукка	148		24			Vcb. сукка
119	-11-	28			Vcb. сукка	149		24			Vcb. сукка
120	-11-	28			Vcb. сукка	150		24			Vcb. сукка
121	-11-	24			Vcb. сукка	151		24			Vcb. сукка
122	-11-	28			Vcb. сукка	152		28			Vcb. сукка
123	-11-	28			Vcb. сукка	153		24			Vcb. сукка
124	-11-	24			Vcb. сукка	154		28			Vcb. сукка
125	-11-	28			Vcb. сукка	155		24			Vcb. сукка
126	-11-	28			Vcb. сукка	156		32			Vcb. сукка
127	-11-	29			Vcb. сукка	157		24			Vcb. сукка
128	-11-	28			Vcb. сукка	158		24			Vcb. сукка
129	-11-			24	Vcb. сукка	159		24			Vcb. сукка
130	-11-	24			Vcb. сукка	160		24			Vcb. сукка
131	-11-	36			Vcb. сукка	161		24			Vcb. сукка
132	-11-	28			Vcb. сукка	162		24			Vcb. сукка
133	-11-	29			Vcb. сукка	163		24			Vcb. сукка
134	-11-	28			Vcb. сукка	164		24			Vcb. сукка
135	-11-	28			Vcb. сукка	165		24			Vcb. сукка
136	-11-	24			Vcb. сукка	166		28			Vcb. сукка
137	-11-			28	Vcb. сукка	167		24			Vcb. сукка
138	-11-	36			Vcb. сукка	168		28			Vcb. сукка
139	-11-	32			Vcb. сукка	169		28			Vcb. сукка
						170		28			Vcb. сукка
						171		24			Vcb. сукка

**НУМЕРАЦІЙНА ВІДОМІСТЬ ДЕРЕВ,
призначених для вибіркової санітарної рубки**

Житомирська область

(Автономна Республіка Крим, область)

ДП «Баранівське ЛМГ»

(найменування власника лісів, постійного лісокористувача)

Лісництво Довбицьке

урочище _____

квартал № 50

виділ № 21

ділянка № _____

площа 2,6 гектарів

Порядковий номер дерева	Порода	Ступінь товщини стовбурів, сантиметрів			Категорія стану дерева, підстава відбору для рубки	Порядковий номер дерева	Порода	Ступінь товщини стовбурів, сантиметрів			Категорія стану дерева, підстава відбору для свя рубки
		ділові	напілділові	дров'яні				ділові	напілділові	дров'яні	
1	сосна	24			Vcb. суха	31	сосна	24			Vcb. суха
2	-11-	24			Vcb. суха	32		28			Vcb. суха
3	-11-	29			Vcb. суха	33	-11-	24			Vcb. суха
4	-11-	32			Vcb. суха	34	-11-	29			Vcb. суха
5	-11-	29			Vcb. суха	35	-11-	24			Vcb. суха
6	-11-	29			Vcb. суха	36	-11-	28			Vcb. суха
7	-11-	24			Vcb. суха	37	-11-	28			Vcb. суха
8	-11-	27			Vcb. суха	38	-11-	32			Vcb. суха
9	-11-	24			Vcb. суха	39	-11-	28			Vcb. суха
10	-11-	24			Vcb. суха	40	-11-	24			Vcb. суха
11	-11-	28			Vcb. суха	41	-11-	24			Vcb. суха
12	-11-	24			Vcb. суха	42	-11-	24			Vcb. суха
13	-11-	32			Vcb. суха	43	-11-	28			Vcb. суха
14	-11-	24			Vcb. суха	44	-11-			28	Vcb. суха
15	-11-	28			Vcb. суха	45	-11-	24			Vcb. суха
16	-11-	29			Vcb. суха	46	-11-	32			Vcb. суха
17	-11-	24			Vcb. суха	47	-11-	24			Vcb. суха
18	-11-	24			Vcb. суха	48	-11-	24			Vcb. суха
19	-11-	24			Vcb. суха	49	-11-	28			Vcb. суха
20	-11-	24			Vcb. суха	50	-11-	24			Vcb. суха
21	-11-	36			Vcb. суха	51	-11-	24			Vcb. суха
22	-11-	32			Vcb. суха	52	-11-	24			Vcb. суха
23	-11-	36			Vcb. суха	53	-11-	24			Vcb. суха
24	-11-	24			Vcb. суха	54	-11-	24			Vcb. суха
25	-11-	29			Vcb. суха	55	-11-	28			Vcb. суха
26	-11-	24			Vcb. суха	56	-11-	24			Vcb. суха
27	-11-	28			Vcb. суха	57	-11-	29			Vcb. суха
28	-11-	24			Vcb. суха	58	-11-	28			Vcb. суха
29	-11-	24			Vcb. суха	59	-11-	28			Vcb. суха
30	-11-	24			Vcb. суха	60	-11-	28			Vcb. суха

Порядковий номер дерева	Порода	Ступінь товщини стовбурів, сантиметрів			Категорія стану дерева, підстава відбору для рубки	Порядковий номер дерева	Порода	Ступінь товщини стовбурів, сантиметрів			Категорія стану дерева, підстава відбору для рубки
		ділові	напілділові	дров'яні				ділові	напілділові	дров'яні	
61	схм	28			в.сб. сухост.	86	схм	28			в.сб. сухост.
62	-	24			в.сб. сухост.	87	-	24			в.сб. сухост.
63	-	24			в.сб. сухост.	88	-	24			в.сб. сухост.
64	-			24	с.с. сухост.	89	-	28			в.сб. сухост.
65	-			32	с.с. сухост.	90	-	24			в.сб. сухост.
66	-	28			сб. сухост.	91	-	32			в.сб. сухост.
67	-	24			сб. сухост.	92	-	28			в.сб. сухост.
68	-	24			сб. сухост.	93	-	28			в.сб. сухост.
69	-	24			сб. сухост.	94	-	24			в.сб. сухост.
70	-	28			сб. сухост.	95	-	20			в.сб. сухост.
71	-	28			сб. сухост.	96	-	28			в.сб. сухост.
72	-	24			сб. сухост.	97	-	28			в.сб. сухост.
73	-	28			сб. сухост.	98	-	28			в.сб. сухост.
74	-			24	с.с. сухост.	99	-	24			в.сб. сухост.
75	-	24			сб. сухост.	100	-	28			в.сб. сухост.
76	-			28	с.с. сухост.	101	-	24			в.сб. сухост.
77	-	28			сб. сухост.	102	-	28			в.сб. сухост.
78	-			24	с.с. сухост.	103	-	28			в.сб. сухост.
79	-	28			сб. сухост.	104	-	24			в.сб. сухост.
80	-	28			сб. сухост.	105	-	24			в.сб. сухост.
81	-	24			сб. сухост.	106	-	28			в.сб. сухост.
82	-	24			сб. сухост.	107	-	24			в.сб. сухост.
83	-	24			сб. сухост.	108	-	28			в.сб. сухост.
84	-	24			сб. сухост.	109	-	8		24	в.сб. сухост.
85	-	24			сб. сухост.	110	-			24	в.сб. сухост.

Всього пронумеровано дерев:

(кількість словами)

Нумерацію і перелік провели:

(посада)	(підпис)	(ініціали та прізвище)
(посада)	(підпис)	(ініціали та прізвище)
(посада)	(підпис)	(ініціали та прізвище)
(посада)	(підпис)	(ініціали та прізвище)

_____ 20 _____ року

продовження

НУМЕРАЦІЙНА ВІДОМІСТЬ ДЕРЕВ,
призначених для вибіркової санітарної рубки

Житомирська область

(Автономна Республіка Крим, область)

ДП «Баранівське ЛМГ

(найменування власника лісів, постійного лісокористувача)

Лісництво Довбицьке

квартал № 50 виділ № 27

урочище

ділянка № _____ площа 2,5 гектарів

Порядковий номер дерева	Порода	Ступінь товщини стовбурів, сантиметрів			Категорія стану дерева, підстава відбору для рубки	Порядковий номер дерева	Порода	Ступінь товщини стовбурів, сантиметрів			Категорія стану дер. підстава відбору для сса рубки
		ділові	напілділові	дров'яні				ділові	напілділові	дров'яні	
111	саміа	24			✓ сб. сухосі	141	саміа	24			✓ сб. сухосі
112	-11-	28			✓ сб. сухосі	142	-11-	24			✓ сб. сухосі
113	-11-	24			✓ сб. сухосі	143	-11-	24			✓ сб. сухосі
114	-11-	24			✓ сб. сухосі	144	-11-	24			✓ сб. сухосі
115	-11-	24			✓ сб. сухосі	145	-11-	24			✓ сб. сухосі
116	-11-	24			✓ сб. сухосі	146	-11-	24			✓ сб. сухосі
117	-11-	24			✓ сб. сухосі	147	-11-	24			✓ сб. сухосі
118	-11-	28			✓ сб. сухосі	148	-11-	28			✓ сб. сухосі
119	-11-	24			✓ сб. сухосі	149	-11-	24			✓ сб. сухосі
120	-11-	24			✓ сб. сухосі	150	-11-	28			✓ сб. сухосі
121	-11-	24			✓ сб. сухосі	151	-11-	24			✓ сб. сухосі
122	-11-	24			✓ сб. сухосі	152	-11-	24			✓ сб. сухосі
123	-11-	24			✓ сб. сухосі	153	-11-	24			✓ сб. сухосі
124	-11-	28			✓ сб. сухосі	154	-11-	24			✓ сб. сухосі
125	-11-	28			✓ сб. сухосі						
126	-11-	24			✓ сб. сухосі						
127	-11-	24			✓ сб. сухосі						
128	-11-	24			✓ сб. сухосі						
129	-11-	24			✓ сб. сухосі						
130	-11-	24			✓ сб. сухосі						
131	-11-	24			✓ сб. сухосі						
132	-11-	24			✓ сб. сухосі						
133	-11-	24			✓ сб. сухосі						
134	-11-	28			✓ сб. сухосі						
135	-11-	24			✓ сб. сухосі						
136	-11-	28			✓ сб. сухосі						
137	-11-	24			✓ сб. сухосі						
138	-11-	24			✓ сб. сухосі						
139	-11-	24			✓ сб. сухосі						
140	-11-	24			✓ сб. сухосі						

**НУМЕРАЦІЙНА ВІДОМІСТЬ ДЕРЕВ,
призначених для вибіркової санітарної рубки**

Житомирська область

(Автономна Республіка Крим, область)

ДП «Баранівське ЛМГ»

(найменування власника лісів, постійного лісокористувача)

Лісництво Довбицьке

урочище _____

квартал № 52

виділ № 1

ділянка № _____

площа 4.7 гектарів

Порядковий номер дерева	Порода	Ступінь товщини стовбурів, сантиметрів			Категорія стану дерева, підстава відбору для рубки	Порядковий номер дерева	Порода	Ступінь товщини стовбурів, сантиметрів			Категорія стану дерева, підстава відбору для свк рубки
		ділові	напідрізові	дров'яні				ділові	напідрізові	дров'яні	
1	Сосна			28	VI CT. б/х.	31	Сосна			40	VI CT. б/х.
2	-II-			24	VI CT. б/х.	32	-II-			28	VI CT. б/х.
3	-II-			24	VI CT. б/х.	33	-II-			24	VI CT. б/х.
4	-II-			32	VI CT. б/х.	34	-II-			24	VI CT. б/х.
5	-II-			24	VI CT. б/х.	35	-II-			28	VI CT. б/х.
6	-II-			24	VI CT. б/х.	36	-II-			24	VI CT. б/х.
7	-II-		32		VI CT. б/х.	37	-II-			28	VI CT. б/х.
8	-II-		28		VI CT. б/х.	38	-II-			28	VI CT. б/х.
9	-II-		28		VI CT. б/х.	39	-II-			28	VI CT. б/х.
10	-II-			24	VI CT. б/х.	40	-II-			24	VI CT. б/х.
11	-II-			24	VI CT. б/х.	41	-II-			24	VI CT. б/х.
12	-II-		24		VI CT. б/х.	42	-II-		24		VI CT. б/х.
13	-II-	24			V CB. б/х.	43	-II-		28		VI CT. б/х.
14	-II-			32	VI CT. б/х.	44	-II-		28		VI CT. б/х.
15	-II-		36		VI CT. б/х.	45	-II-			36	VI CT. б/х.
16	-II-		24		VI CT. б/х.	46	-II-			32	VI CT. б/х.
17	-II-	24			V CB. б/х.	47	-II-		28		VI CT. б/х.
18	-II-		28		VI CT. б/х.	48	-II-	24			V CB. б/х.
19	-II-		28		VI CT. б/х.	49	-II-	24			V CB. б/х.
20	-II-		24		VI CT. б/х.	50	-II-	32			V CB. б/х.
21	-II-	24			V CB. б/х.	51	-II-	24			V CB. б/х.
22	-II-	24			V CB. б/х.	52	-II-	28			V CB. б/х.
23	-II-		24		VI CT. б/х.	53	-II-	28			V CB. б/х.
24	-II-		28		VI CT. б/х.	54	-II-	24			V CB. б/х.
25	-II-		36		VI CT. б/х.	55	-II-	24			V CB. б/х.
26	-II-		28		VI CT. б/х.	56	-II-		36		VI CT. б/х.
27	-II-		24		VI CT. б/х.	57	-II-			32	VI CT. б/х.
28	-II-	24			V CB. б/х.	58	-II-	24			V CB. б/х.
29	-II-		24		VI CT. б/х.	59	-II-		24		VI CT. б/х.
30	-II-		40		VI CT. б/х.	60	-II-	28			V CB. б/х.

Порядковий номер дерева	Порода	Ступінь товщини стовбурів, сантиметрів			Категорія стану дерева, підстава відбору для рубки	Порядковий номер дерева	Порода	Ступінь товщини стовбурів, сантиметрів			Категорія стану дерева, підстава відбору для рубки
		ділові	напівділові	дров'яні				ділові	напівділові	дров'яні	
61	сосна			28	VІСТ. б/х	85	сосна	24			VСВ. б/х.
62	-11-		24		VІСТ. б/х.	86	-11-	24			VСВ. б/х.
63	-11-		24		VІСТ. б/х.	87	-11-		24		VІСТ. б/х.
64	-11-	28			VСВ. б/х.	88	-11-		24		VІСТ. б/х.
65	-11-		24		VІСТ. б/х.	89	-11-		24		VІСТ. б/х.
66	-11-			40	VІСТ. б/х.	90	-11-	24			VСВ. б/х.
67	-11-		36		VІСТ. б/х.	91	-11-		24		VІСТ. б/х.
68	-11-	36			VСВ. б/х.	92	-11-		24		VІСТ. б/х.
69	-11-		24		VІСТ. б/х.	93	-11-	24			VСВ. б/х.
70	-11-	24			VСВ. б/х.	94	-11-			28	VІСТ. б/х.
71	-11-	32			VСВ. б/х.	95	-11-			24	VІСТ. б/х.
72	-11-		32		VІСТ. б/х.	96	-11-			28	VІСТ. б/х.
73	-11-		24		VІСТ. б/х.	97	-11-			28	VІСТ. б/х.
74	-11-	24			VСВ. б/х.	98	-11-		32		VСВ. б/х.
75	-11-		28		VІСТ. б/х.	99	-11-		24		VІСТ. б/х.
76	-11-			24	VІСТ. б/х.	100	-11-		24		VІСТ. б/х.
77	-11-		28		VІСТ. б/х.	101	-11-			24	VІСТ. б/х.
78	-11-		36		VІСТ. б/х.	102	-11-		24		VІСТ. б/х.
79	-11-	28			VСВ. б/х.	103	-11-	24			VСВ. б/х.
80	-11-	24			VСВ. б/х.	104	-11-		24		VІСТ. б/х.
81	-11-		24		VІСТ. б/х.	105	-11-			32	VІСТ. б/х.
82	-11-	24			VСВ. б/х.						
83	-11-		24		VІСТ. б/х.						
84	-11-	24			VСВ. б/х.						

Всього пронумеровано дерев: 105 шт (сто п'ять)
(кількість словами)

Нумерацію і перелік провели:

Інженер М.Г.
(посада)

Інженер А.Г.
(посада)

Буд. лісничого.
(посада)

[Підпис]
(підпис)

Вилихський В.С.
(ініціали та прізвище)

Бірюков С.В.
(ініціали та прізвище)

Крисаненко С.С.
(ініціали та прізвище)

(посада)

(підпис)

(ініціали та прізвище)

20 05 2021 року

**НУМЕРАЦІЙНА ВІДОМІСТЬ ДЕРЕВ,
призначених для вибіркової санітарної рубки**

Житомирська область

(Автономна Республіка Крим, область)

ДП «Баранівське ЛМГ»

(найменування власника лісів, постійного лісокористувача)

Лісництво Довбицьке

квартал № 68

виділ № 9

урочище

ділянка № 2

площа 6,5 гектарів

Порядковий номер дерева	Порода	Ступінь товщини стовбура, сантиметрів			Категорія стану дерева, підстава відбору для рубки	Порядковий номер дерева	Порода	Ступінь товщини стовбура, сантиметрів			Категорія стану дер. підстава відбору для сев рубки
		ділові	напівділові	дров'яні				ділові	напівділові	дров'яні	
1	Сосна	28			Vsb. сухос	31	Сосна			28	VI. ст. сухос
2	-"-	24			Vsb. сухос	32	-"-			24	VI. ст. сухос
3	-"-	28			Vsb. сухос	33	-"-			24	VI. ст. сухос
4	-"-	24			Vsb. сухос	34	-"-	24			Vsb. сухос
5	-"-			32	VI. ст. сухос	35	-"-	24			Vsb. сухос
6	-"-	28			Vsb. сухос	36	-"-	32			Vsb. сухос
7	-"-	0.8			Vsb. сухос	37	-"-		28		VI. ст. сухос
8	-"-	28			Vsb. сухос	38	-"-			28	VI. ст. сухос
9	-"-			28	VI. ст. сухос	39	-"-	24			Vsb. сухос
10	-"-			24	VI. ст. сухос	40	-"-			28	VI. ст. сухос
11	-"-		28		Vsb. сухос	41	-"-			28	VI. ст. сухос
12	-"-		24		VI. ст. сухос	42	-"-		24		VI. ст. сухос
13	-"-		28		Vsb. сухос	43	-"-		24		VI. ст. сухос
14	-"-	24			Vsb. сухос	44	-"-		24		VI. ст. сухос
15	-"-	28			Vsb. сухос	45	-"-			28	VI. ст. сухос
16	-"-			24	VI. ст. сухос	46	-"-	24			Vsb. сухос
17	-"-			24	VI. ст. сухос	47	-"-	28			Vsb. сухос
18	-"-		28		Vsb. сухос	48	-"-		24		VI. ст. сухос
19	-"-	24			Vsb. сухос	49	-"-		28		VI. ст. сухос
20	-"-	24			Vsb. сухос	50	-"-			28	VI. ст. сухос
21	-"-			24	VI. ст. сухос	51	-"-			24	VI. ст. сухос
22	-"-	24			Vsb. сухос	52	-"-			24	VI. ст. сухос
23	-"-			28	VI. ст. сухос	53	-"-			24	VI. ст. сухос
24	-"-			24	VI. ст. сухос	54	-"-		24		VI. ст. сухос
25	-"-			28	VI. ст. сухос	55	-"-			24	VI. ст. сухос
26	-"-			24	VI. ст. сухос	56	-"-			28	VI. ст. сухос
27	-"-			24	VI. ст. сухос	57	-"-	32			Vsb. сухос
28	-"-			28	VI. ст. сухос	58	-"-	24			Vsb. сухос
29	-"-	24			Vsb. сухос	59	-"-	28			Vsb. сухос
30	-"-	24			Vsb. сухос	60	-"-	24			Vsb. сухос

Порядковий номер дерева	Порода	Ступінь товщини стовбурів, сантиметрів			Категорія стану дерева, підстава відбору для рубки	Порядковий номер дерева	Порода	Ступінь товщини стовбурів, сантиметрів			Категорія стану дерева, підстава відбору для рубки
		ділові	напівділові	дров'яні				ділові	напівділові	дров'яні	
61	Сосна			28	VI.ст. сухий	86	Сосна	32			V.сб. сухий
62	-II-		28		VI.ст. сухий	87	-II-		24		VI.ст. сухий
63	-II-			28	VI.ст. сухий	88	-II-		24		VI.ст. сухий
64	-II-	24			V.сб. сухий	89	-II-		28		VI.ст. сухий
65	-II-	24			V.сб. сухий	90	-II-			24	VI.ст. сухий
66	-II-	28			V.сб. сухий	91	-II-			24	VI.ст. сухий
67	-II-			24	VI.ст. сухий	92	-II-			24	VI.ст. сухий
68	-II-			24	VI.ст. сухий	93	-II-	24			V.сб. сухий
69	-II-			28	VI.ст. сухий	94	-II-	24			V.сб. сухий
70	-II-			24	VI.ст. сухий	95	-II-	24			V.сб. сухий
71	-II-	28			V.сб. сухий	96	-II-	24			V.сб. сухий
72	-II-	24			V.сб. сухий	97	-II-		24		VI.ст. сухий
73	-II-			24	VI.ст. сухий	98	-II-		24		VI.ст. сухий
74	-II-			24	VI.ст. сухий	99	-II-		28		VI.ст. сухий
75	-II-			24	VI.ст. сухий	100	-II-		24		VI.ст. сухий
76	-II-		28		VI.ст. сухий	101	-II-			24	VI.ст. сухий
77	-II-		24		VI.ст. сухий	102	-II-	32			V.сб. сухий
78	-II-	24			V.сб. сухий	103	-II-		28		VI.ст. сухий
79	-II-	24			V.сб. сухий	104	-II-	32			V.сб. сухий
80	-II-	28			V.сб. сухий	105	-II-	24			V.сб. сухий
81	-II-	24			V.сб. сухий	106	-II-		28		VI.ст. сухий
82	-II-			24	VI.ст. сухий	107	-II-		24		VI.ст. сухий
83	-II-			24	VI.ст. сухий	108	-II-	28			V.сб. сухий
84	-II-	24			V.сб. сухий	109	-II-			24	VI.ст. сухий
85	-II-	24			V.сб. сухий						

Всього пронумеровано дерев:

85, в. розроблення
(кількість словами)

Нумерацію і перелік провели:

_____	_____	_____
(посада)	(підпис)	(ініціали та прізвище)
_____	_____	_____
(посада)	(підпис)	(ініціали та прізвище)
_____	_____	_____
(посада)	(підпис)	(ініціали та прізвище)
_____	_____	_____
(посада)	(підпис)	(ініціали та прізвище)

20 року

Прагматичне

НУМЕРАЦІЙНА ВІДОМІСТЬ ДЕРЕВ, призначених для вибіркової санітарної рубки

Житомирська область

(Автономна Республіка Крим, область)

ДП «Баранівське ЛМГ»

(найменування власника лісів, постійного лісокористувача)

Лісництво **Довбицьке**

квартал № **68**

виділ № **9**

урочище

ділянка № **2**

площа **6,5** гектарів

Порядковий номер дерева	Порода	Ступінь товщини стовбурів, сантиметрів			Категорія стану дерева, підстава відбору для рубки	Порядковий номер дерева	Порода	Ступінь товщини стовбурів, сантиметрів			Категорія стану дер. підстава відбору для сва рубки
		ділові	напідрізові	дров'яні				ділові	напідрізові	дров'яні	
110	Білина			28	VI. ст. сухар	140	Білина	28			V. сб. сухар
111	Білина			24	VI. ст. сухар	141	Білина	24			V. сб. сухар
112	Білина	28			V. сб. сухар	142	Білина			28	VI. ст. сухар
113	Білина	24			V. сб. сухар	143	Білина			28	VI. ст. сухар
114	Білина			28	VI. ст. сухар	144	Білина	28			V. сб. сухар
115	Білина			24	VI. ст. сухар	145	Білина		24		VI. ст. сухар
116	Білина			24	VI. ст. сухар	146	Білина			24	VI. ст. сухар
117	Білина			24	VI. ст. сухар	147	Білина	28			V. сб. сухар
118	Білина			32	VI. ст. сухар	148	Білина		28		VI. ст. сухар
119	Білина	24			V. сб. сухар	149	Білина			24	VI. ст. сухар
120	Білина		28		VI. ст. сухар	150	Білина	28			V. сб. сухар
121	Білина			28	VI. ст. сухар	151	Білина	24			V. сб. сухар
122	Білина	28			V. сб. сухар	152	Білина	28			V. сб. сухар
123	Білина	24			V. сб. сухар	153	Білина			24	VI. ст. сухар
124	Білина	24			V. сб. сухар	154	Білина			24	VI. ст. сухар
125	Білина			24	VI. ст. сухар	155	Білина	24			V. сб. сухар
126	Білина	28			V. сб. сухар	156	Білина	24			V. сб. сухар
127	Білина			24	VI. ст. сухар	157	Білина	24			V. сб. сухар
128	Білина	24			V. сб. сухар	158	Білина	24			V. сб. сухар
129	Білина	32			V. сб. сухар	159	Білина			28	VI. сб. сухар
130	Білина	24			V. сб. сухар	160	Білина			28	VI. сб. сухар
131	Білина	28			V. сб. сухар	161	Білина		24		VI. ст. сухар
132	Білина			32	VI. сб. сухар	162	Білина			32	VI. ст. сухар
133	Білина		24		VI. ст. сухар	163	Білина			24	VI. ст. сухар
134	Білина		32		VI. ст. сухар	164	Білина			24	VI. ст. сухар
135	Білина			24	VI. ст. сухар	165	Білина			28	VI. ст. сухар
136	Білина	24			V. сб. сухар	166	Білина		28		VI. ст. сухар
137	Білина		24		VI. ст. сухар	167	Білина			32	VI. ст. сухар
138	Білина			24	VI. ст. сухар	168	Білина		32		VI. ст. сухар
139	Білина	24			V. сб. сухар	169	Білина			28	VI. ст. сухар

продовження

НУМЕРАЦІЙНА ВІДОМІСТЬ ДЕРЕВ,
призначених для вибіркової санітарної рубки

Житомирська область

(Автономна Республіка Крим, область)

ДП «Баранівське ЛМГ»

(найменування власника лісів, постійного лісокористувача)

Лісництво Довбицьке

квартал № 67

виділ № 9

урочище

ділянка № 2

площа 6,5 гектарів

Порядковий номер дерева	Порода	Ступінь товщини стовбурів, сантиметрів			Категорія стану дерева, підстава відбору для рубки	Порядковий номер дерева	Порода	Ступінь товщини стовбурів, сантиметрів			Категорія стану дер. підстава відбору для свд рубки
		ділові	напілділові	дров'яні				ділові	напілділові	дров'яні	
218	Білич	24			V.сб.сухос.	248	Білич	28			V.сб.сух.
219	-			24	V.ст.сухос.	249	-		28		V.ст.сухос.
220	-			24	V.ст.сухос.	250	-		28		V.ст.сухос.
221	-			24	V.ст.сухос.	251	-		24		V.ст.сухос.
222	-	24			V.сб.сухос.	252	-			28	V.ст.сухос.
223	-		28		V.ст.сухос.	253	-	24			V.сб.сухос.
224	-	32			V.сб.сухос.	254	-	32			V.сб.сухос.
225	-	24			V.сб.сухос.	255	-	24			V.сб.сухос.
226	-			24	V.ст.сухос.	256	-	28			V.сб.сухос.
227	-			24	V.ст.сухос.	257	-			32	V.ст.сухос.
228	-			28	V.ст.сухос.	258	-			24	V.ст.сухос.
229	-			28	V.ст.сухос.	259	-			28	V.ст.сухос.
230	-			28	V.ст.сухос.	260	-		32		V.ст.сухос.
231	-	24			V.сб.сухос.	261	-		24		V.ст.сухос.
232	-		28		V.ст.сухос.	262	-		24		V.ст.сухос.
233	-	28			V.сб.сухос.	263	-			24	V.ст.сухос.
234	-		28		V.ст.сухос.	264	-			24	V.ст.сухос.
235	-	28			V.сб.сухос.	265	-	28			V.ст.сухос.
236	-	24			V.сб.сухос.	266	-	28			V.ст.сухос.
237	-		24		V.ст.сухос.	267	-		28		V.ст.сухос.
238	-		28		V.ст.сухос.	268	-	28			V.сб.сухос.
239	-		28		V.ст.сухос.	269	-	24			V.сб.сухос.
240	-	28			V.сб.сухос.	270	-		28		V.ст.сухос.
241	-	28			V.сб.сухос.	271	-			24	V.ст.сухос.
242	-	32			V.сб.сухос.						
243	-			28	V.ст.сухос.						
244	-			28	V.ст.сухос.						
245	-			24	V.ст.сухос.						
246	-			28	V.ст.сухос.						
247	-		28		V.ст.сухос.						

**НУМЕРАЦІЙНА ВІДОМІСТЬ ДЕРЕВ,
призначених для вибіркової санітарної рубки**

Житомирська область

(Автономна Республіка Крим, область)

ДП «Баранівське ЛМГ»

(найменування власника лісів, постійного лісокористувача)

Лісництво Довбицьке

урочище _____

квартал № 70

виділ № 13

ділянка № _____

площа 8,0 гектарів

Порядковий номер дерева	Порода	Ступінь товщини стовбурів, сантиметрів			Категорія стану дерева, підстава вибору для рубки	Порядковий номер дерева	Порода	Ступінь товщини стовбурів, сантиметрів			Категорія стану дер, підстава вибору для сша рубки
		ділові	напіваділові	дров'яні				ділові	напіваділові	дров'яні	
1	сосна	24			Vcb. сухарі	31	сосна	28			Vcb. сухарі
2	-"-	24			Vcb. сухарі	32	-"	24			Vcb. сухарі
3	-"-	24			Vcb. сухарі	33	-"			24	Vcb. сухарі
4	-"-			24	Vcb. сухарі	34	-"	28			Vcb. сухарі
5	-"-			24	Vcb. сухарі	35	-"	28			Vcb. сухарі
6	-"-			24	Vcb. сухарі	36	-"		24		Vcb. сухарі
7	ясн	24			Vcb. сухарі	37	-"		24		Vcb. сухарі
8	-"-		28		Vcb. сухарі	38	-"			24	Vcb. сухарі
9	-"-			24	Vcb. сухарі	39	-"	28			Vcb. сухарі
10	-"-	24			Vcb. сухарі	40	-"		28		Vcb. сухарі
11	-"-			24	Vcb. сухарі	41	-"	24			Vcb. сухарі
12	-"-			24	Vcb. сухарі	42	-"		24		Vcb. сухарі
13	-"-			24	Vcb. сухарі	43	-"			24	Vcb. сухарі
14	-"-			24	Vcb. сухарі	44	-"	24			Vcb. сухарі
15	-"-		28		Vcb. сухарі	45	-"		24		Vcb. сухарі
16	-"-		24		Vcb. сухарі	46	-"			32	Vcb. сухарі
17	-"-			24	Vcb. сухарі	47	-"	24			Vcb. сухарі
18	-"-			24	Vcb. сухарі	48	-"	24			Vcb. сухарі
19	-"-			28	Vcb. сухарі	49	-"	28			Vcb. сухарі
20	-"-			24	Vcb. сухарі	50	-"		28		Vcb. сухарі
21	-"-	24			Vcb. сухарі	51	-"			24	Vcb. сухарі
22	-"-	32			Vcb. сухарі	52	-"	24			Vcb. сухарі
23	-"-		28		Vcb. сухарі	53	-"		28		Vcb. сухарі
24	-"-	28			Vcb. сухарі	54	-"			24	Vcb. сухарі
25	-"-	28			Vcb. сухарі	55	-"			24	Vcb. сухарі
26	-"-		24		Vcb. сухарі	56	-"			24	Vcb. сухарі
27	-"-	24			Vcb. сухарі	57	-"			24	Vcb. сухарі
28	-"-		24		Vcb. сухарі	58	-"	28			Vcb. сухарі
29	-"-			24	Vcb. сухарі	59	-"			28	Vcb. сухарі
30	-"-		24		Vcb. сухарі	60	-"			24	Vcb. сухарі

продовження
НУМЕРАЦІЙНА ВІДОМІСТЬ ДЕРЕВ,
призначених для вибіркової санітарної рубки

Житомирська область

(Автономна Республіка Крим, область)

ДП «Баранівське ЛМГ»

(найменування власника лісів, постійного лісокористувача)

Лісництво Довбиське

квартал № 20

виділ № 15

урочище

ділянка № _____

площа 8,0 гектарів

Порядковий номер дерева	Порода	Ступінь товщини стовбурів, сантиметрів			Категорія стану дерева, підстава вибору для рубки	Порядковий номер дерева	Порода	Ступінь товщини стовбурів, сантиметрів			Категорія стану дер. підстава вибору для сев. рубки
		ділові	напівділові	дров'яні				ділові	напівділові	дров'яні	
110	Сосна			24	VІ ст. сухар	141	Сосна	24			VІІІ ст. сухар
111	-II-			24	VІ ст. сухар	142	-II-			24	VІІІ ст. сухар
112	-II-	24			VІІІ ст. сухар	143	-II-			24	VІІІ ст. сухар
113	-II-	32			VІІІ ст. сухар	144	-II-	22			VІІІ ст. сухар
114	-II-	20			VІІІ ст. сухар	145	-II-	28			VІІІ ст. сухар
115	-II-	24			VІІІ ст. сухар	146	-II-		24		VІІІ ст. сухар
116	-II-		32		VІІІ ст. сухар	147	-II-			28	VІІІ ст. сухар
117	-II-		24		VІІІ ст. сухар	148	-II-	28			VІІІ ст. сухар
118	-II-			24	VІІІ ст. сухар	149	-II-			28	VІІІ ст. сухар
119	-II-	24			VІІІ ст. сухар	150	-II-			24	VІІІ ст. сухар
120	-II-	24			VІІІ ст. сухар	151	-II-	24			VІІІ ст. сухар
121	-II-	24			VІІІ ст. сухар	152	-II-	24			VІІІ ст. сухар
122	-II-	24			VІІІ ст. сухар	153	-II-			28	VІІІ ст. сухар
123	-II-			24	VІІІ ст. сухар	154	-II-		24		VІІІ ст. сухар
124	-II-			24	VІІІ ст. сухар	155	-II-	28			VІІІ ст. сухар
125	-II-			24	VІІІ ст. сухар	156	-II-	24			VІІІ ст. сухар
126	-II-			24	VІІІ ст. сухар	157	-II-	28			VІІІ ст. сухар
127	-II-		24		VІІІ ст. сухар	158	-II-		24		VІІІ ст. сухар
128	-II-	24			VІІІ ст. сухар	159	-II-			24	VІІІ ст. сухар
129	-II-			24	VІІІ ст. сухар	160	-II-	32			VІІІ ст. сухар
130	-II-	24			VІІІ ст. сухар	161	-II-			28	VІІІ ст. сухар
131	-II-	24			VІІІ ст. сухар	162	-II-			28	VІІІ ст. сухар
132	-II-		24		VІІІ ст. сухар	163	-II-	24			VІІІ ст. сухар
133	-II-			24	VІІІ ст. сухар	164	-II-			24	VІІІ ст. сухар
134	-II-	24			VІІІ ст. сухар	165	-II-			28	VІІІ ст. сухар
135	-II-			24	VІІІ ст. сухар	166	-II-			28	VІІІ ст. сухар
136	-II-	32			VІІІ ст. сухар	167	-II-			24	VІІІ ст. сухар
137	-II-			28	VІІІ ст. сухар	168	-II-		28		VІІІ ст. сухар
138	-II-		24		VІІІ ст. сухар	169	-II-			24	VІІІ ст. сухар
139	-II-			24	VІІІ ст. сухар	170	-II-	28			VІІІ ст. сухар
140			28		VІІІ ст. сухар						

Порядковий номер дерева	Порода	Ступінь товщини ствобурів, сантиметрів			Категорія стану дерева, підстава відбору для рубки	Порядковий номер дерева	Порода	Ступінь товщини ствобурів, сантиметрів			Категорія стану дерева, підстава відбору для рубки
		ділові	напівділові	дров'яні				ділові	напівділові	дров'яні	
171	Бомба	28			В.сб.сухос.	187	Бомба			24	С.сухос.
172	-11-			24	В.ст.сухос.	196	-11-			24	С.сб.сухос.
173	-11-			24	В.ст.сухос.	197	-11-	24			В.сб.сухос.
174	-11-			24	В.ст.сухос.	198	-11-	24			В.сб.сухос.
175	-11-			24	В.ст.сухос.	199	-11-	24			В.сб.сухос.
176	-11-			24	В.ст.сухос.	200	-11-	24			В.ст.сухос.
177	-11-			32	В.ст.сухос.	201	-11-			28	В.ст.сухос.
178	-11-	28			В.сб.сухос.	202	-11-			28	В.ст.сухос.
179	-11-	24			В.сб.сухос.	203	-11-			32	В.ст.сухос.
180	-11-	24			В.сб.сухос.	204	-11-	28			В.сб.сухос.
181	-11-	28			В.сб.сухос.	205	-11-	32			В.сб.сухос.
182	-11-	24			В.сб.сухос.	206	-11-	24			В.сб.сухос.
183	-11-			24	В.ст.сухос.	207	-11-			24	В.ст.сухос.
184	-11-			24	В.ст.сухос.	208	-11-			32	В.ст.сухос.
185	-11-			28	В.ст.сухос.	209	-11-			24	В.ст.сухос.
186	-11-	24			В.ст.сухос.	210	-11-	28			В.ст.сухос.
187	-11-	24			В.ст.сухос.	211	-11-	28			В.ст.сухос.
188	-11-			24	В.ст.сухос.	212	-11-			24	В.ст.сухос.
189	-11-	24			В.сб.сухос.	213	-11-	28			В.сб.сухос.
190	-11-	28			В.сб.сухос.	214	-11-	24			В.сб.сухос.
191	-11-			24	В.ст.сухос.	215	-11-			24	В.ст.сухос.
192	-11-	24			В.сб.сухос.	216	-11-			24	В.ст.сухос.
193	-11-			24	В.ст.сухос.	217	-11-	24			В.сб.сухос.
194	-11-			24	В.ст.сухос.	218	-11-			24	В.ст.сухос.

Всього пронумеровано дерев: *218*

(кількість словами)

Нумерацію і перелік провели:

(посада)	(підпис)	(ініціали та прізвище)
(посада)	(підпис)	(ініціали та прізвище)
(посада)	(підпис)	(ініціали та прізвище)
(посада)	(підпис)	(ініціали та прізвище)

20 року

**НУМЕРАЦІЙНА ВІДОМІСТЬ ДЕРЕВ,
призначених для вибіркової санітарної рубки**

Житомирська область

(Автономна Республіка Крим, область)

ДП «Баранівське ЛМГ»

(найменування власника лісів, постійного лісокористувача)

Лісництво Довбиське

урочище _____

квартал № 70

виділ № 13

ділянка № _____

площа 8,0 гектарів

Порядковий номер дерева	Порода	Ступінь товщини стовбурів, сантиметрів			Категорія стану дерева, підстава вибору для рубки	Порядковий номер дерева	Порода	Ступінь товщини стовбурів, сантиметрів			Категорія стану дер., підстава вибору для сев рубки
		ділові	напілділові	дров'яні				ділові	напілділові	дров'яні	
219	сосна	24			Всб. суха	249	сосна			24	Всб. суха
220	-11-	24			Всб. суха	250	-11-	24			Всб. суха
221	-11-			24	Всб. суха	251	-11-			28	Всб. суха
222	-11-			24	Всб. суха	252	-11-			28	Всб. суха
223	-11-	24			Всб. суха	253	-11-			32	Всб. суха
224	-11-		24		Всб. суха	254	-11-	24			Всб. суха
225	-11-			24	Всб. суха	255	-11-	28			Всб. суха
226	-11-		28		Всб. суха	256	-11-	28			Всб. суха
227	-11-	28			Всб. суха						
228	-11-	24			Всб. суха						
229	-11-	24			Всб. суха						
230	-11-	24			Всб. суха						
231	-11-	24		24	Всб. суха						
232	-11-			24	Всб. суха						
233	-11-			24	Всб. суха						
234	-11-			24	Всб. суха						
235	-11-	28			Всб. суха						
236	-11-	24			Всб. суха						
237	-11-			28	Всб. суха						
238	-11-	24			Всб. суха						
239	-11-	24			Всб. суха						
240	-11-		24		Всб. суха						
241	-11-			24	Всб. суха						
242	-11-			28	Всб. суха						
243	-11-			28	Всб. суха						
244	-11-			28	Всб. суха						
245	-11-			24	Всб. суха						
246	-11-		28		Всб. суха						
247	-11-			24	Всб. суха						
248	-11-			24	Всб. суха						

**НУМЕРАЦІЙНА ВІДОМІСТЬ ДЕРЕВ,
призначених для вибіркової санітарної рубки**

Житомирська область

(Автономна Республіка Крим, область)

ДП «Баранівське ЛМГ»

(найменування власника лісів, постійного лісокористувача)

Лісництво Довбицьке

урочище _____

квартал № 72

виділ № 24

ділянка № _____

площа 2,4 гектарів

Порядковий номер дерева	Порода	Ступінь товщини стовбурів, сантиметрів			Категорія стану дерева, підстава вибору для рубки	Порядковий номер дерева	Порода	Ступінь товщини стовбурів, сантиметрів			Категорія стану дер. підстава вибору для сва рубки
		ділові	напівділові	дрова				ділові	напівділові	дрова	
1	сосна	28			Vcb. сухос.	31	сосна	24			Vcb. сухос.
2	-"-	24			Vcb. сухос.	32	-"-	24			Vcb. сухос.
3	-"-	28			Vcb. сухос.	33	-"-			24	Vcb. сухос.
4	-"-	28			Vcb. сухос.	34	-"-			24	Vcb. сухос.
5	-"-			28	Vcb. сухос.	35	-"-			24	Vcb. сухос.
6	-"-			30	Vcb. сухос.	36	-"-		24		Vcb. сухос.
7	-"-			28	Vcb. сухос.	37	-"-			24	Vcb. сухос.
8	-"-		24		Vcb. сухос.	38	-"-			24	Vcb. сухос.
9	-"-		24		Vcb. сухос.	39	-"-			24	Vcb. сухос.
10	-"-			24	Vcb. сухос.	40	-"-			24	Vcb. сухос.
11	-"-			28	Vcb. сухос.	41	-"-	24			Vcb. сухос.
12	-"-			28	Vcb. сухос.	42	-"-	24			Vcb. сухос.
13	-"-		24		Vcb. сухос.	43	-"-		24		Vcb. сухос.
14	-"-		24		Vcb. сухос.	44	-"-	24			Vcb. сухос.
15	-"-	24			Vcb. сухос.	45	-"-	24			Vcb. сухос.
16	-"-	24			Vcb. сухос.	46	-"-	24			Vcb. сухос.
17	-"-	24			Vcb. сухос.	47	-"-		24		Vcb. сухос.
18	-"-	24			Vcb. сухос.	48	-"-	24			Vcb. сухос.
19	-"-		24		Vcb. сухос.	49	-"-	24			Vcb. сухос.
20	-"-		24		Vcb. сухос.	50	-"-	24			Vcb. сухос.
21	-"-			28	Vcb. сухос.	51	-"-			24	Vcb. сухос.
22	-"-		28		Vcb. сухос.	52	-"-			28	Vcb. сухос.
23	-"-	24			Vcb. сухос.	53	-"-			28	Vcb. сухос.
24	-"-	28			Vcb. сухос.	54	-"-		28		Vcb. сухос.
25	-"-	24			Vcb. сухос.	55	-"-	24			Vcb. сухос.
26	-"-	28			Vcb. сухос.	56	-"-	28			Vcb. сухос.
27	-"-			24	Vcb. сухос.	57	-"-	28			Vcb. сухос.
28	-"-			24	Vcb. сухос.	58	-"-	24			Vcb. сухос.
29	-"-	24			Vcb. сухос.	59	-"-	24			Vcb. сухос.
30	-"-	28			Vcb. сухос.	60	-"-			24	Vcb. сухос.

Порядковий номер дерева	Порода	Ступінь товщини стовбурів, сантиметрів			Категорія стану дерева, підстава відбору для рубки	Порядковий номер дерева	Порода	Ступінь товщини стовбурів, сантиметрів			Категорія стану дерева, підстава відбору для рубки
		ділові	напілділові	дров'яні				ділові	напілділові	дров'яні	
61	сосна	28			V.сб. суха	83	сосна	28			V.сб. суха
62	"	24			V.сб. суха	84	"	24			V.сб. суха
63	"	28			V.сб. суха	85	"			24	V.сб. суха
64	"	24			V.сб. суха	86	"			24	V.сб. суха
65	"	24			V.сб. суха	87	"			24	V.сб. суха
66	"			28	V.сб. суха	88	"	28			V.сб. суха
67	"			28	V.сб. суха	89	"	24			V.сб. суха
68	"			28	V.сб. суха	90	"		24		V.сб. суха
69	"			28	V.сб. суха	91	"			24	V.сб. суха
70	"			28	V.сб. суха	92	"			24	V.сб. суха
71	"	24			V.сб. суха	93	"			24	V.сб. суха
72	"			32	V.сб. суха	94	"		24		V.сб. суха
73	"	24			V.сб. суха	95	"		24		V.сб. суха
74	"			28	V.сб. суха	96	"			24	V.сб. суха
75	"	24			V.сб. суха	97	"	28			V.сб. суха
76	"			28	V.сб. суха	98	"	28			V.сб. суха
77	"	28			V.сб. суха	99	"		24		V.сб. суха
78	"	24			V.сб. суха	100	"	28			V.сб. суха
79	"	24			V.сб. суха	101	"			24	V.сб. суха
80	"		24		V.сб. суха	102	"	28			V.сб. суха
81	"		24		V.сб. суха	103	"	24			V.сб. суха
82	"			24	V.сб. суха	104	"	32			V.сб. суха
83	"	28			V.сб. суха	105	"	32			V.сб. суха
84	"				V.сб. суха	106	"			28	V.сб. суха
85	"	28			V.сб. суха	107	"			24	V.сб. суха
86	"	28			V.сб. суха	108	"			24	V.сб. суха
						109	"			28	V.сб. суха

Всього пронумеровано дерев:

(кількість словами)

Нумерацію і перелік провели:

_____	_____	_____
(посада)	(підпис)	(ініціали та прізвище)
_____	_____	_____
(посада)	(підпис)	(ініціали та прізвище)
_____	_____	_____
(посада)	(підпис)	(ініціали та прізвище)
_____	_____	_____
(посада)	(підпис)	(ініціали та прізвище)

20 року

НУМЕРАЦІЙНА ВІДОМІСТЬ ДЕРЕВ, призначених для вибіркової санітарної рубки

Житомирська область

(Автономна Республіка Крим, область)

ДП «Баранівське ЛМГ

(найменування власника лісів, постійного лісокористувача)

Лісництво Довбиське

квартал № 42

виділ № 24

урочище

ділянка №

площа 2,4 гектарів

Порядковий номер дерева	Порода	Ступінь товщини стовбурів, сантиметрів			Категорія стану дерева, підстава відбору для рубки	Порядковий номер дерева	Порода	Ступінь товщини стовбурів, сантиметрів			Категорія стану дер. підстава відбору для сиза рубки
		ділові	напівділові	дров'яні				ділові	напівділові	дров'яні	
110	сосна	24			✓ св. сучков.						
111	листвен.		24		✓ св. сучков.						
112	листвен.		24		✓ св. сучков.						
113	листвен.		24		✓ св. сучков.						
114	листвен.		24		✓ св. сучков.						
115	листвен.	23			✓ св. сучков.						
116	листвен.	23			✓ св. суч.						

**НУМЕРАЦІЙНА ВІДОМІСТЬ ДЕРЕВ,
призначених для вибіркової санітарної рубки**

Житомирська область

(Автономна Республіка Крим, область)

ДП «Баранівське ЛМГ»

(найменування власника лісів, постійного лісокористувача)

Лісництво Довбишське

урочище _____

квартал № 73

виділ № 20

ділянка № _____

площа 0,9 гектарів

Порядковий номер дерева	Порода	Ступінь товщини стовбурів, сантиметрів			Категорія стану дерева, підстава вибору для рубки	Порядковий номер дерева	Порода	Ступінь товщини стовбурів, сантиметрів			Категорія стану дерева, підстава вибору для рубки
		ділові	напілділові	дров'яні				ділові	напілділові	дров'яні	
1	сосна		28		VI. ст. сучкоє	31	сосна	28			VI. ст. сучкоє
2	-11-		44		VI. ст. сучкоє	32	-11-	28			VI. ст. сучкоє
3	-11-	24			V. сб. сучкоє	33	-11-	24			V. сб. сучкоє
4	-11-	24			V. сб. сучкоє	34	-11-	28			VI. ст. сучкоє
5	-11-	24			V. сб. сучкоє	35	-11-	28			V. сб. сучкоє
6	-11-	24			V. сб. сучкоє	36	-11-	24			V. сб. сучкоє
7	-11-		28		VI. ст. сучкоє	37	-11-	28			VI. ст. сучкоє
8	-11-		28		VI. ст. сучкоє	38		24			VI. ст. сучкоє
9	-11-		24		VI. ст. сучкоє	39	-11-	24			V. сб. сучкоє
10	-11-	24			V. сб. сучкоє	40	-11-	24			VI. ст. сучкоє
11	-11-	28			V. сб. сучкоє	41	-11-	24			V. сб. сучкоє
12	-11-		24		VI. ст. сучкоє	42	-11-	28			VI. ст. сучкоє
13	-11-		28		VI. ст. сучкоє	43	-11-	32			VI. ст. сучкоє
14	-11-	28			V. сб. сучкоє	44	-11-	32			V. сб. сучкоє
15	-11-	24			V. сб. сучкоє	45	-11-	28			V. сб. сучкоє
16	-11-	24			V. сб. сучкоє	46	-11-	28			VI. ст. сучкоє
17	-11-		28		VI. ст. сучкоє	47	-11-	24			V. сб. сучкоє
18	-11-	24			V. сб. сучкоє	48	-11-	28			V. сб. сучкоє
19	-11-	28			V. сб. сучкоє	49	-11-	28			V. сб. сучкоє
20	-11-	24			V. сб. сучкоє	50	-11-	28			V. сб. сучкоє
21	-11-		24		VI. ст. сучкоє	51	-11-	24			V. сб. сучкоє
22	-11-		28		VI. ст. сучкоє	52	-11-	28			VI. ст. сучкоє
23	-11-			24	VI. ст. сучкоє						
24	-11-			24	VI. ст. сучкоє						
25	-11-	24			V. сб. сучкоє						
26	-11-			28	VI. ст. сучкоє						
27	-11-			24	VI. ст. сучкоє						
28	-11-			28	VI. ст. сучкоє						
29	-11-			24	VI. ст. сучкоє						
30	-11-	28			V. сб. сучкоє						

1

**НУМЕРАЦІЙНА ВІДОМІСТЬ ДЕРЕВ,
призначених для вибіркової санітарної рубки**

Житомирська область

(Автономна Республіка Крим, область)

ДП «Баранівське ЛМГ»

(найменування власника лісів, постійного лісокористувача)

Лісництво Довбицьке

квартал № 74

виділ № 12.1

урочище _____

ділянка № _____

площа 6,0 гектарів

Порядковий номер дерева	Порода	Ступінь товщини стовбурів, сантиметрів			Категорія стану дерева, підстава відбору для рубки	Порядковий номер дерева	Порода	Ступінь товщини стовбурів, сантиметрів			Категорія стану дерева, підстава відбору для с/а рубки
		ділові	напівділові	дров'яні				ділові	напівділові	дров'яні	
1	сосна	24			К.б.сухар	31	сосна	28			К.б.сухар
2	-11-	24			К.б.сухар	32	-11-	28			К.б.сухар
3			24		В.ст.сухар	33	-10-	24			К.б.сухар
4	-11-	24			К.б.сухар	34	-11-	24			К.б.сухар
5	-11-	28			К.б.сухар	35	-11-	24			К.б.сухар
6	-11-	24			К.б.сухар	36	-11-		24		В.ст.сухар
7	-11-	28			К.б.сухар	37	-11-	28			К.б.сухар
8	-11-	28			К.б.сухар	38	-11-	24			К.б.сухар
9	-11-	28			К.б.сухар	39	-11-	28			К.б.сухар
10	-11-	28			К.б.сухар	40	-11-	24			К.б.сухар
11	-11-	28			К.б.сухар	41	-11-	24			К.б.сухар
12	-11-	28			К.б.сухар	42	-11-	32			К.б.сухар
13	-11-	24			К.б.сухар	43	-11-	24			К.б.сухар
14	-11-	24			К.б.сухар	44	-11-	24			К.б.сухар
15	-11-	24			К.б.сухар	45	-11-	28			К.б.сухар
16	-11-	28			К.б.сухар	46	-11-	24			К.б.сухар
17	-11-	24			К.б.сухар	47	-11-	28			К.б.сухар
18	-11-	28			К.б.сухар	48	-11-	24			К.б.сухар
19	-11-	24			К.б.сухар	49	-11-	28			К.б.сухар
20	-11-	24			К.б.сухар	50	-11-	28			К.б.сухар
21	-11-	24			К.б.сухар	51	-11-	24			К.б.сухар
22	-11-	32			К.б.сухар	52	-11-	24			К.б.сухар
23	-11-	24			К.б.сухар	53	-11-	24			К.б.сухар
24	-11-	24			К.б.сухар	54	-11-	24			К.б.сухар
25	-11-	24			К.б.сухар	55	-11-	24			К.б.сухар
26	-11-			24	В.ст.сухар	56	-11-	28			К.б.сухар
27	-11-			24	В.ст.сухар	57	-11-	24			К.б.сухар
28	-11-	28			К.б.сухар	58	-11-	24			К.б.сухар
29	-11-	24			К.б.сухар	59	-11-	24			К.б.сухар
30	-11-	24			К.б.сухар	60	-11-	24			К.б.сухар

Порядковий номер дерева	Порода	Ступінь товщини стовбурів, сантиметрів			Категорія стану дерева, підстава відбору для рубки	Порядковий номер дерева	Порода	Ступінь товщини стовбурів, сантиметрів			Категорія стану дерева, підстава відбору для рубки
		ділові	напіваділові	дров'яні				ділові	напіваділові	дров'яні	
61	сосна	24			V. b. суха	86	сосна	24			V. b. суха
62	"	24			V. b. суха	87	"	28			V. b. суха
63	"	28			V. b. суха	88	"	24			V. b. суха
64	"	24			V. b. суха	89	"	24			V. b. суха
65	"	24			V. b. суха	90	"	28			V. b. суха
66	"	24			V. b. суха	91	"	24			V. b. суха
67	"	24			V. b. суха	92	"	24			V. b. суха
68	"	24			V. b. суха	93	"	24			V. b. суха
69	"	24			V. b. суха	94	"	28			V. b. суха
70	"	24			V. b. суха	95	"	24			V. b. суха
71	"	24			V. b. суха	96	"	24			V. b. суха
72	"	24			V. b. суха	97	"	28			V. b. суха
73	"	24			V. b. суха	98	"	24			V. b. суха
74	"	28			V. b. суха	99	"	24			V. b. суха
75	"	24			V. b. суха	100	"	28			V. b. суха
76	"	24			V. b. суха	101	"	28			V. b. суха
77	"	28			V. b. суха	102	"	24			V. b. суха
78	"	24			V. b. суха	103	"	28			V. b. суха
79	"	24			V. b. суха	104	"	28			V. b. суха
80	"	24			V. b. суха	105	"	24			V. b. суха
81	"	24			V. b. суха	106	"	24			V. b. суха
82	"	28			V. b. суха	107	"	24			V. b. суха
83	"	24			V. b. суха	108	"	32			V. b. суха
84	"	24			V. b. суха	109	"	24			V. b. суха
85	"	28			V. b. суха						V. b. суха

Всього пронумеровано дерев: дівитись передвсім
(кількість словами)

Нумерацію і перелік провели:

_____	_____	_____
(посада)	(підпис)	(ініціали та прізвище)
_____	_____	_____
(посада)	(підпис)	(ініціали та прізвище)
_____	_____	_____
(посада)	(підпис)	(ініціали та прізвище)
_____	_____	_____
(посада)	(підпис)	(ініціали та прізвище)

_____ 20 _____ року

продовження 2

НУМЕРАЦІЙНА ВІДОМІСТЬ ДЕРЕВ,
призначених для вибіркової санітарної рубки

Житомирська область

(Автономна Республіка Крим, область)

ДП «Баранівське ЛМГ»

(найменування власника лісів, постійного лісокористувача)

Лісництво Довбицьке

квартал № 74

виділ № 12_1

урочище

ділянка № _____

площа 6.0 гектарів

Порядковий номер дерева	Порода	Ступінь товщини стовбурів, сантиметрів			Категорія стану дерева, підстава відбору для рубки	Порядковий номер дерева	Порода	Ступінь товщини стовбурів, сантиметрів			Категорія стану дер. підстава відбору для еса рубки
		ділові	напівділові	дров'яні				ділові	напівділові	дров'яні	
110	Сосна	24			✓ сб. суха	140	Сосна	24			✓ сб. суха
111	-11-	24			✓ сб. суха	141	-11-	28			✓ сб. суха
112	-11-		24		✓ ст. суха	142	-11-	24			✓ сб. суха
113	-11-	24			✓ сб. суха	143	-11-	24			✓ сб. суха
114	-11-		24		✓ ст. суха	144	-11-	24			✓ сб. суха
115	-11-	24			✓ сб. суха	145	-11-	24			✓ сб. суха
116	-11-	28			✓ сб. суха	146	-11-	28			✓ сб. суха
117	-11-		24		✓ ст. суха	147	-11-	24			✓ сб. суха
118	-11-	28			✓ сб. суха	148	-11-	24			✓ сб. суха
119	-11-	32			✓ сб. суха	149	-11-	28			✓ сб. суха
120	-11-	24			✓ сб. суха	150	-11-	24			✓ сб. суха
121	-11-	24			✓ сб. суха	151	-11-	24			✓ сб. суха
122	-11-	24			✓ сб. суха	152	-11-	28			✓ сб. суха
123	-11-	24			✓ сб. суха	153	-11-	24			✓ сб. суха
124	-11-	28			✓ сб. суха	154	-11-	24			✓ сб. суха
125	-11-	28			✓ сб. суха	155	-11-	28			✓ сб. суха
126	-11-	32			✓ сб. суха	156	-11-	28			✓ сб. суха
127	-11-	24			✓ сб. суха	157	-11-	28			✓ сб. суха
128	-11-	24			✓ сб. суха	158	-11-	24			✓ сб. суха
129	-11-	24			✓ сб. суха	159	-11-	24			✓ сб. суха
130	-11-	24			✓ сб. суха	160	-11-	24			✓ сб. суха
131	-11-	24			✓ сб. суха	161	-11-	24			✓ сб. суха
132	-11-	24			✓ сб. суха	162	-11-	24			✓ сб. суха
133	-11-	24			✓ сб. суха	163	-11-	28			✓ сб. суха
134	-11-	24			✓ сб. суха	164	-11-	24			✓ сб. суха
135	-11-	24			✓ сб. суха	165	-11-	24			✓ сб. суха
136	-11-	24			✓ сб. суха	166	-11-	28			✓ сб. суха
137	-11-	24			✓ сб. суха	167	-11-	24			✓ сб. суха
138	-11-	32			✓ сб. суха	168	-11-	24			✓ сб. суха
139	-11-	28			✓ сб. суха	169	-11-	24			✓ сб. суха
						170	-11-	24			✓ сб. суха

Порядковий номер дерева	Порода	Ступінь товщини стовбура, сантиметрів			Категорія стану дерева, підстава відбору для рубки	Порядковий номер дерева	Порода	Ступінь товщини стовбура, сантиметрів			Категорія стану дерева, підстава відбору для рубки
		ділові	напівділові	дров'яні				ділові	напівділові	дров'яні	
171	сосна	24			в с.м.м.м.м.	195	сосна	28			в с.м.м.м.м.
172	-11-	24			в с.м.м.м.м.	196	-11-	24			в с.м.м.м.м.
173	-11-	24			в с.м.м.м.м.	197	-11-	24			в с.м.м.м.м.
174	-11-	24			в с.м.м.м.м.	198	-11-	28			в с.м.м.м.м.
175	-11-	24			в с.м.м.м.м.	199	-11-	24			в с.м.м.м.м.
176	-11-	24			в с.м.м.м.м.	200	-11-	28			в с.м.м.м.м.
177	-11-	24			в с.м.м.м.м.	201	-11-	28			в с.м.м.м.м.
178	-11-	28			в с.м.м.м.м.	202	-11-	24			в с.м.м.м.м.
179	-11-	24			в с.м.м.м.м.	203	-11-	28			в с.м.м.м.м.
180	-11-	24			в с.м.м.м.м.	204	-11-	24			в с.м.м.м.м.
181	-11-	24			в с.м.м.м.м.	205	-11-	24			в с.м.м.м.м.
182	-11-	28			в с.м.м.м.м.	206	-11-	28			в с.м.м.м.м.
183	-11-	24			в с.м.м.м.м.	207	-11-	28			в с.м.м.м.м.
184	-11-	32			в с.м.м.м.м.	208	-11-	28			в с.м.м.м.м.
185	-11-	24			в с.м.м.м.м.	209	-11-	24			в с.м.м.м.м.
186	-11-	24			в с.м.м.м.м.	210	-11-	28			в с.м.м.м.м.
187	-11-	28			в с.м.м.м.м.	211	-11-	28			в с.м.м.м.м.
188	-11-	24			в с.м.м.м.м.	212	-11-	28			в с.м.м.м.м.
189	-11-	24			в с.м.м.м.м.	213	-11-	28			в с.м.м.м.м.
190	-11-	24			в с.м.м.м.м.	214	-11-	24			в с.м.м.м.м.
191	-11-	28			в с.м.м.м.м.	215	-11-	24			в с.м.м.м.м.
192	-11-	28			в с.м.м.м.м.	216	-11-	24			в с.м.м.м.м.
193	-11-	28			в с.м.м.м.м.	217	-11-	28			в с.м.м.м.м.
194	-11-	24			в с.м.м.м.м.	218	-11-	28			в с.м.м.м.м.

Всього пронумеровано дерев:

дубівих вироблення

(кількість словами)

Нумерацію і перелік провели:

(посада)	(підпис)	(ініціали та прізвище)
(посада)	(підпис)	(ініціали та прізвище)
(посада)	(підпис)	(ініціали та прізвище)
(посада)	(підпис)	(ініціали та прізвище)

20 року

НУМЕРАЦІЙНА ВІДОМІСТЬ ДЕРЕВ, призначених для вибіркової санітарної рубки

Житомирська область

(Автономна Республіка Крим, область)

ДП «Баранівське ЛМГ

(найменування власника лісів, постійного лісокористувача)

Лісництво Довбиське

урочище

квартал № 74

виділ № 12

ділянка № _____

площа 68. гектарів

Порядковий номер дерева	Порода	Ступінь товщини стовбурів, сантиметрів			Категорія стану дерева, підстава відбору для рубки	Порядковий номер дерева	Порода	Ступінь товщини стовбурів, сантиметрів			Категорія стану дер. підстава відбору для ена рубки
		ділові	напівділові	дров'яні				ділові	напівділові	дров'яні	
219.	сосна	24			✓	сбсдкка					
220	- " -	24			✓	сбсдкка					
221	- " -	32			✓	сбсдкка					
222	- " -	24			✓	сбсдкка					
223	- " -	24			✓	сбсдкка					
224	- " -	28			✓	сбсдкка					
225	- " -	28			✓	сбсдкка					
226	- " -	28			✓	сбсдкка					
227	- " -	32			✓	сбсдкка					
228	- " -	28			✓	сбсдкка					
229	- " -	24			✓	сбсдкка					
230	- " -	32			✓	сбсдкка					
231	- " -	24			✓	сбсдкка					
232	- " -	24			✓	сбсдкка					
233	- " -	28			✓	сбсдкка					
234	- " -	28			✓	сбсдкка					
235	- " -	24			✓	сбсдкка					
236	- " -	28			✓	сбсдкка					

**НУМЕРАЦІЙНА ВІДОМІСТЬ ДЕРЕВ,
призначених для вибіркової санітарної рубки**

Житомирська область

(Автономна Республіка Крим, область)

ДП «Баранівське ЛМГ»

(найменування власника лісів, постійного лісокористувача)

Лісництво Довбицьке

квартал № 17

виділ № 5

урочище _____

ділянка № _____

площа 0,8 гектарів

Порядковий номер дерева	Порода	Ступінь товщини стовбурів, сантиметрів			Категорія стану дерева, підстава вибору для рубки	Порядковий номер дерева	Порода	Ступінь товщини стовбурів, сантиметрів			Категорія стану дерева, підстава вибору для рубки
		ділові	напілділові	дров'яні				ділові	напілділові	дров'яні	
1	Сосна			24	V ст. сухар	31	Сосна	24			V ст. сухар
2	"			24	V ст. сухар	32	"	32			V ст. сухар
3	"	24			V ст. сухар	33	"		24		V ст. сухар
4	"			24	V ст. сухар	34	"	32			V ст. сухар
5	"	24			V ст. сухар	35	"	32			V ст. сухар
6	"			28	V ст. сухар	36	"	28			V ст. сухар
7	"	24			V ст. сухар	37	"	28			V ст. сухар
8	"			24	V ст. сухар	38	"		24		V ст. сухар
9	"	28			V ст. сухар	39	"	28			V ст. сухар
10	"			24	V ст. сухар	40	"			24	V ст. сухар
11	"	24			V ст. сухар	41	"			24	V ст. сухар
12	"	24			V ст. сухар	42	"			24	V ст. сухар
13	"	24			V ст. сухар	43	"			24	V ст. сухар
14	"			28	V ст. сухар	44	"	24			V ст. сухар
15	"	24			V ст. сухар	45	"			28	V ст. сухар
16	"			24	V ст. сухар	46	"			24	V ст. сухар
17	"	28			V ст. сухар	47	"	24			V ст. сухар
18	"			28	V ст. сухар	48	"	24			V ст. сухар
19	"	24			V ст. сухар	49	"	24			V ст. сухар
20	"			28	V ст. сухар	50	"	24			V ст. сухар
21	"	24			V ст. сухар	51	"	24			V ст. сухар
22	"		28		V ст. сухар						
23	"		24		V ст. сухар						
24	"		28		V ст. сухар						
25	"	28			V ст. сухар						
26	"	28			V ст. сухар						
27	"	28			V ст. сухар						
28	"	28			V ст. сухар						
29	"	28			V ст. сухар						
30	"	24			V ст. сухар						

**НУМЕРАЦІЙНА ВІДОМІСТЬ ДЕРЕВ,
призначених для вибіркової санітарної рубки**

Житомирська область

(Автономна Республіка Крим, область)

ДП «Баранівське ЛМГ

(найменування власника лісів, постійного лісокористувача)

Лісництво Довбицьке

урочище

квартал № 13

виділ № 13

ділянка №

площа 0,6 гектарів

Порядковий номер дерева	Порода	Ступінь товщини стовбурів, сантиметрів			Категорія стану дерева, підстава відбору для рубки	Порядковий номер дерева	Порода	Ступінь товщини стовбурів, сантиметрів			Категорія стану дер., підстава відбору для с/а рубки
		ділові	напіваділові	дров'яні				ділові	напіваділові	дров'яні	
1	Ліщина	28			VI ст. сух.	31	Ліщина	28			VI ст. сух.
2	- " -	24			VI ст. сух.	32	Береза		24		VI ст. сух.
3	- " -	28			VI ст. сух.	33	Ліщина		32		VI ст. сух.
4	- " -	24			VI ст. сух.	34	- " -		32		VI ст. сух.
5	- " -	24			VI ст. сух.	35	- " -	28			VI ст. сух.
6	- " -	28			VI ст. сух.	36	- " -		24		VI ст. сух.
7	- " -	24			VI ст. сух.	37	- " -	32			VI ст. сух.
8	- " -	28			VI ст. сух.	38	- " -		24		VI ст. сух.
9	- " -	24			VI ст. сух.	39	- " -	24			VI ст. сух.
10	- " -	32			VI ст. сух.	40	- " -		32		VI ст. сух.
11	- " -	24			VI ст. сух.	41	- " -		24		VI ст. сух.
12	- " -	24			VI ст. сух.	42	- " -	28			VI ст. сух.
13	- " -	28			VI ст. сух.	43	- " -	24			VI ст. сух.
14	- " -	24			VI ст. сух.	44	- " -		24		VI ст. сух.
15	- " -			24	VI ст. сух.	45	- " -		24		VI ст. сух.
16	- " -	24			VI ст. сух.	46	- " -		24		VI ст. сух.
17	- " -	24			VI ст. сух.	47	- " -	24			VI ст. сух.
18	- " -	28			VI ст. сух.	48	- " -	24			VI ст. сух.
19	- " -	24			VI ст. сух.	49	- " -	24			VI ст. сух.
20	- " -	28			VI ст. сух.	50	- " -		32		VI ст. сух.
21	- " -	24			VI ст. сух.	51	- " -	28			VI ст. сух.
22	- " -	24			VI ст. сух.	52	- " -	24			VI ст. сух.
23	- " -	24			VI ст. сух.	53	- " -		24		VI ст. сух.
24	- " -			28	VI ст. сух.	54	- " -	24			VI ст. сух.
25	- " -	28			VI ст. сух.	55	- " -		24		VI ст. сух.
26	- " -			24	VI ст. сух.	56	- " -	24			VI ст. сух.
27	- " -	24			VI ст. сух.	57	- " -	24			VI ст. сух.
28	- " -	24			VI ст. сух.	58	- " -	24			VI ст. сух.
29	- " -	24			VI ст. сух.	59	- " -		24		VI ст. сух.
30	- " -	28			VI ст. сух.	60	- " -	32			VI ст. сух.

**НУМЕРАЦІЙНА ВІДОМІСТЬ ДЕРЕВ,
призначених для вибіркової санітарної рубки**

Житомирська область

(Автономна Республіка Крим, область)

ДП «Баранівське ЛМГ»

(найменування власника лісів, постійного лісокористувача)

Лісництво Довбишське

урочище _____

квартал № 87 виділ № 2

ділянка № _____ площа 240 гектарів

Порядковий номер дерева	Порода	Ступінь товщини стовбурів, сантиметрів			Категорія стану дерева, підстава вибору для рубки	Порядковий номер дерева	Порода	Ступінь товщини стовбурів, сантиметрів			Категорія стану дерева, підстава вибору для рубки
		ділові	напівділові	дров'яні				ділові	напівділові	дров'яні	
1	Ліщина			24	VI ст. б/х	31	Сосна			24	VI ст. б/х
2	—		24		VI ст. б/х	32	Сосна			24	VI ст. б/х
3	—		28		VI ст. б/х	33	Ліщина	24			VI ст. б/х
4	—		32		VI ст. б/х	34	Сосна	28			VI ст. б/х
5	—			24	VI ст. б/х	35	Ліщина	24			VI ст. б/х
6	—		24		VI ст. б/х	36	Сосна			28	VI ст. б/х
7	—		36		VI ст. б/х	37	Сосна			28	VI ст. б/х
8	—			24	VI ст. б/х	38	Ліщина			24	VI ст. б/х
9	Сосна			24	VI ст. б/х	39	Береза			24	VI ст. б/х
10	Ліщина	32			VI ст. б/х	40	Ліщина	24			VI ст. б/х
11	Ліщина			32	VI ст. б/х	41	Ліщина			24	VI ст. б/х
12	Сосна	24			VI ст. б/х	42	Сосна	32			VI ст. б/х
13	Сосна	24			VI ст. б/х	43	Сосна			24	VI ст. б/х
14	Ліщина	24			VI ст. б/х	44	Ліщина	32			VI ст. б/х
15	Сосна	24			VI ст. б/х	45	Сосна	24			VI ст. б/х
16	—		24		VI ст. б/х	46	—	24			VI ст. б/х
17	—		24		VI ст. б/х	47	—	24			VI ст. б/х
18	—			24	VI ст. б/х	48	—	24			VI ст. б/х
19	Ліщина	24			VI ст. б/х	49	Ліщина	28			VI ст. б/х
20	—			24	VI ст. б/х	50	—	24			VI ст. б/х
21	—		24		VI ст. б/х	51	—	28			VI ст. б/х
22	—		24		VI ст. б/х	52	—		24		VI ст. б/х
23	—		24		VI ст. б/х	53	—		28		VI ст. б/х
24	Сосна	24			VI ст. б/х	54	—		28		VI ст. б/х
25	Ліщина			24	VI ст. б/х	55	—		28		VI ст. б/х
26	Сосна	24			VI ст. б/х	56	—			24	VI ст. б/х
27	Ліщина	28			VI ст. б/х	57	—			24	VI ст. б/х
28	—			32	VI ст. б/х	58	—		24		VI ст. б/х
29	—			24	VI ст. б/х						
30	—		24		VI ст. б/х						

**НУМЕРАЦІЙНА ВІДОМІСТЬ ДЕРЕВ,
призначених для вибіркової санітарної рубки**

Житомирська область

(Автономна Республіка Крим, область)

ДП «Баранівське ЛМГ

(найменування власника лісів, постійного лісокористувача)

Лісництво Довбицьке

урочище _____

квартал № 91

виділ № 13

ділянка № _____

площа 0,9 гектарів

Порядковий номер дерева	Порода	Ступінь товщини стовбурів, сантиметрів			Категорія стану дерева, підстава відбору для рубки	Порядковий номер дерева	Порода	Ступінь товщини стовбурів, сантиметрів			Категорія стану дер. підстава відбору для сев. рубки
		ділові	напівділові	дров'яні				ділові	напівділові	дров'яні	
1	доска		28		Віст.сух.	31	доска	32			Віст.сух.
2	-"-		28		Віст.сух.	32	-"-	28			Віст.сух.
3	-"-	32			Всб.сух.	33	-"-	28			Віст.сух.
4	-"-			24	Віст.сух.	34	-"-	28			Віст.сух.
5	-"-	28			Всб.сух.	35	-"-	24			Віст.сух.
6	-"-			28	Віст.сух.						
7	-"-			28	Віст.сух.						
8	-"-	28			Всб.сух.						
9	-"-			24	Віст.сух.						
10	-"-	32			Всб.сух.						
11	-"-	28			Всб.сух.						
12	-"-	32			Всб.сух.						
13	-"-			24	Віст.сух.						
14	-"-		24		Всб.сух.						
15	-"-		28		Всб.сух.						
16	-"-	24			Всб.сух.						
17	-"-		24		Віст.сух.						
18	-"-	24			Всб.сух.						
19	-"-		28		Віст.сух.						
20	-"-	28			Всб.сух.						
21	-"-		24		Віст.сух.						
22	-"-	36			Всб.сух.						
23	-"-	28			Всб.сух.						
24	-"-			24	Віст.сух.						
25	-"-			24	Віст.сух.						
26	-"-			24	Віст.сух.						
27	-"-		24		Віст.сух.						
28	-"-		24		Віст.сух.						
29	-"-			24	Віст.сух.						
30	-"-		28		Віст.сух.						

**НУМЕРАЦІЙНА ВІДОМІСТЬ ДЕРЕВ,
призначених для вибіркової санітарної рубки**

Житомирська область

(Автономна Республіка Крим, область)

ДП «Баранівське ЛМГ»

(найменування власника лісів, постійного лісокористувача)

Лісництво Довбиське

квартал № 92

виділ № 5

урочище

ділянка № 3

площа 7.4 гектарів

Порядковий номер дерева	Порода	Ступінь товщини стовбурів, сантиметрів			Категорія стану дерева, підстава вибору для рубки	Порядковий номер дерева	Порода	Ступінь товщини стовбурів, сантиметрів			Категорія стану дерева, підстава вибору для рубки
		ділові	напілділові	дров'яні				ділові	напілділові	дров'яні	
1	Сосна		32		VI ст. д.х.	31	Сосна	32			VI ст. д.х.
2	-II-		32		VI ст. д.х.	32	-II-	32			VI ст. д.х.
3	-II-		24		VI ст. д.х.	33	-II-	32			VI ст. д.х.
4	-II-		32		VI ст. д.х.	34	-II-	32			VI ст. д.х.
5	-II-			24	VI ст. д.х.	35	-II-			24	VI ст. д.х.
6	-II-		24		VI ст. д.х.	36	-II-			24	VI ст. д.х.
7	-II-			24	VI ст. д.х.	37	-II-	32			VI ст. д.х.
8	-II-	28			VI ст. д.х.	38	-II-			24	VI ст. д.х.
9	-II-			24	VI ст. д.х.	39	-II-		24		VI ст. д.х.
10	-II-	28			VI ст. д.х.	40	-II-		28		VI ст. д.х.
11	-II-		32		VI ст. д.х.	41	-II-		24		VI ст. д.х.
12	-II-		28		VI ст. д.х.	42	-II-		32		VI ст. д.х.
13	-II-		24		VI ст. д.х.	43	-II-		24		VI ст. д.х.
14	-II-		28		VI ст. д.х.	44	-II-			28	VI ст. д.х.
15	-II-	24			VI ст. д.х.	45	-II-	28			VI ст. д.х.
16	-II-			24	VI ст. д.х.	46	-II-			24	VI ст. д.х.
17	-II-			28	VI ст. д.х.	47	-II-		24		VI ст. д.х.
18	-II-		24		VI ст. д.х.	48	-II-	24			VI ст. д.х.
19	-II-		28		VI ст. д.х.	49	-II-		28		VI ст. д.х.
20	-II-	32			VI ст. д.х.	50	-II-			24	VI ст. д.х.
21	-II-			32	VI ст. д.х.	51	-II-		24		VI ст. д.х.
22	-II-			28	VI ст. д.х.	52	-II-	32			VI ст. д.х.
23	-II-			24	VI ст. д.х.	53	-II-			32	VI ст. д.х.
24	-II-		24		VI ст. д.х.	54	-II-		28		VI ст. д.х.
25	-II-	32			VI ст. д.х.	55	-II-			24	VI ст. д.х.
26	-II-	28			VI ст. д.х.	56	-II-		24		VI ст. д.х.
27	-II-			28	VI ст. д.х.	57	-II-		28		VI ст. д.х.
28	-II-		28		VI ст. д.х.	58	-II-			24	VI ст. д.х.
29	-II-			28	VI ст. д.х.	59	-II-		24		VI ст. д.х.
30	-II-	32			VI ст. д.х.	60	-II-	32			VI ст. д.х.

Порядковий номер дерева	Порода	Ступінь товщини стовбура, сантиметрів			Категорія стану дерева, підстава відбору для рубки	Порядковий номер дерева	Порода	Ступінь товщини стовбура, сантиметрів			Категорія стану дерева, підстава відбору для рубки
		ділові	напівділові	дров'яні				ділові	напівділові	дров'яні	
61	Сосна			24	Мст. сук.	85	Сосна	28			Мст. сук.
62	-			24	Мст. б.х.	86	-	24			Мст. б.х.
63	-	32			Мст. б.х.	87	-			24	Мст. б.х.
64	-		24		Мст. сук.	88	-			24	Мст. б.х.
65	-		24		Мст. б.х.	89	-				Мст. б.х.
66	-		24		Мст. сук.	90	-		24		Мст. б.х.
67	-			28	Мст. сук.	91	-	28			Мст. б.х.
68	-			28	Мст. б.х.	92	-	24			Мст. б.х.
69	-	36			Мст. сук.	93	-	28			Мст. б.х.
70	-		28		Мст. сук.	94	-		24		Мст. б.х.
71	-		32		Мст. сук.	95	-	32			Мст. б.х.
72	-		24		Мст. б.х.	96	-			24	Мст. б.х.
73	-	28			Мст. сук.	97	-		24		Мст. сук.
74	-		24		Мст. б.х.	98	-			24	Мст. б.х.
75	-		24		Мст. б.х.	99	-				Мст. сук.
76	-	32			Мст. сук.	100	-	28			Мст. сук.
77	-		28		Мст. б.х.	101	-	28			Мст. сук.
78	-		28		Мст. сук.	102	-	32			Мст. б.х.
79	-			28	Мст. сук.	103	-	28			Мст. сук.
80	-	28			Мст. сук.	104	-			24	Мст. сук.
81	-		24		Мст. сук.	105	-	28			Мст. б.х.
82	-		24		Мст. сук.	106	-		24		Мст. б.х.
83	-			24	Мст. б.х.	107	-			24	Мст. сук.
84	-		32		Мст. сук.	108	-	28			Мст. б.х.

Всього пронумеровано дерев: 108 шт.

(кількість слів)

Нумерацію і перелік провели:

Маженко А.І.

(посади)

(підпис)

Овчинин І.В. С.

(ініціали та прізвище)

Маженко А.І.

(посади)

(підпис)

Овчинин І.В.

(ініціали та прізвище)

Левченко А.І.

(посади)

(підпис)

Левченко А.І.

(ініціали та прізвище)

(посади)

(ініціали)

(ініціали та прізвище)

24 05 2021 року

**НУМЕРАЦІЙНА ВІДОМІСТЬ ДЕРЕВ,
призначених для вибіркової санітарної рубки**

Житомирська область

(Автономна Республіка Крим, область)

ДП «Баранівське ЛМГ»

(найменування власника лісів, постійного лісокористувача)

Лісництво Довбицьке

урочище _____

квартал № 24

виділ № 15

ділянка № 1

площа 4.6 гектарів

Порядковий номер дерева	Порода	Ступінь товщини стовбурів, сантиметрів			Категорія стану дерева, підстава вибору для рубки	Порядковий номер дерева	Порода	Ступінь товщини стовбурів, сантиметрів			Категорія стану дер. підстава вибору для рубки
		ділові	напілділові	дров'яні				ділові	напілділові	дров'яні	
1	Сосна		48		Віст. с/х.	31	Сосна			24	Віст. с/х.
2	-и-		44		Ураклір	32	-и-	32			Віст. с/х.
3	-и-			40	Віст. с/х.	33	-и-	28			Віст. с/х.
4	-и-		32		Віст. с/х.	34	-и-			28	Віст. с/х.
5	-и-		32		Віст. с/х.	35	-и-			24	Віст. с/х.
6	-и-			32	Віст. с/х.	36	-и-		32		Віст. с/х.
7	-и-		32		Віст. с/х.	37	-и-			32	Віст. с/х.
8	-и-		28		Віст. с/х.	38	-и-		28		Віст. с/х.
9	-и-		44		Віст. с/х.	39	-и-		32		Віст. с/х.
10	-и-		32		Віст. с/х.	40	-и-		36		Віст. с/х.
11	-и-		28		Віст. с/х.	41	-и-		36		Віст. с/х.
12	-и-		24		Віст. с/х.	42	-и-			24	Віст. с/х.
13	-и-		28		Віст. с/х.	43	-и-		28		Віст. с/х.
14	-и-	36			Віст. с/х.	44	-и-			36	Віст. с/х.
15	-и-		40		Віст. с/х.	45	-и-		32		Віст. с/х.
16	-и-		28		Віст. с/х.	46	-и-		36		Віст. с/х.
17	-и-		24		Віст. с/х.	47	-и-		36		Віст. с/х.
18	-и-		28		Віст. с/х.	48	-и-			28	Віст. с/х.
19	-и-		36		Віст. с/х.	49	-и-			32	Віст. с/х.
20	-и-		36		Віст. с/х.	50	-и-			36	Віст. с/х.
21	-и-		32		Віст. с/х.	51	-и-			24	Віст. с/х.
22	-и-		32		Віст. с/х.	52	-и-		28		Віст. с/х.
23	-и-			24	Віст. с/х.	53	-и-			24	Віст. с/х.
24	-и-		32		Віст. с/х.	54	-и-		36		Віст. с/х.
25	-и-		24		Віст. с/х.	55	-и-		28		Віст. с/х.
26	-и-		36		Віст. с/х.	56	-и-			24	Віст. с/х.
27	-и-			36	Віст. с/х.	57	-и-		24		Віст. с/х.
28	-и-			24	Віст. с/х.	58	-и-			24	Віст. с/х.
29	-и-			24	Віст. с/х.	59	-и-		28		Віст. с/х.
30	-и-		24		Віст. с/х.	60	-и-			36	Віст. с/х.

Порядковий номер дерева	Порода	Ступінь товщини стовбурів, сантиметрів			Категорія стану дерева, підстава відбору для рубки	Порядковий номер дерева	Порода	Ступінь товщини стовбурів, сантиметрів			Категорія стану дерева, підстава відбору для рубки
		ділові	напіваділові	дров'яні				ділові	напіваділові	дров'яні	
61	сосна			28	VI ст. д/х.	85	сосна	24			VI ст. д/х.
62	-и-			36	VI ст. д/х.	86	-и-	24			VI ст. д/х.
63	-и-			28	VI ст. д/х.	87	-и-	24			VI ст. д/х.
64	-и-			32	VI ст. д/х.	88	-и-	24			VI ст. д/х.
65	-и-			48	VI ст. д/х.	89	-и-	24			VI ст. д/х.
66	-и-			32	VI ст. д/х.	90	-и-	24			VI ст. д/х.
67	-и-		24		VI ст. д/х.	91	-и-	32			VI ст. д/х.
68	-и-		24		VI ст. д/х.	92	-и-	40			VI ст. д/х.
69	-и-		24		VI ст. д/х.	93	-и-	24			VI ст. д/х.
70	-и-		28		VI ст. д/х.	94	-и-	24			VI ст. д/х.
71	-и-			24	VI ст. д/х.						
72	-и-			24	VI ст. д/х.						
73	-и-			24	VI ст. д/х.						
74	-и-		24		VI ст. д/х.						
75	-и-			60	VI ст. д/х.						
76	-и-			36	VI ст. д/х.						
77	-и-		32		VI ст. д/х.						
78	-и-		24		VI ст. д/х.						
79	-и-		32		VI ст. д/х.						
80	-и-		24		VI ст. д/х.						
81	-и-	36			VI ст. д/х.						
82	-и-		32		VI ст. д/х.						
83	-и-		36		VI ст. д/х.						
84	-и-		24		VI ст. д/х.						

Всього пронумеровано дерев: _____

(кількість словами)

Нумерацію і перелік провели:

Григорукер а.г.

(посада)

Григорукер а.г.

(посада)

Пол. лісничого:

(посада)

(посада)

(підпис)

(підпис)

(підпис)

(підпис)

Визинський В.С.

(ініціали та прізвище)

Бірюко І.В.

(ініціали та прізвище)

Григорукер а.г.

(ініціали та прізвище)

(ініціали та прізвище)

20 05 2021 року

НУМЕРАЦІЙНА ВІДОМІСТЬ ДЕРЕВ, призначених для вибіркової санітарної рубки

(Автономна Республіка Крим, область)

(найменування власника лісів, постійного лісокористувача)

Лісництво Земельне
квартал № 6 виділ № 17

урочище

ділянка

площа 1,2 гектарів

Порядковий номер дерева	Порода	Ступінь товщини стовбурів			Категорія стану дерева, підстава відбору для рубки	Порядковий номер дерева	Порода	Ступінь товщини стовбурів			Категорія стану дерева, підстава відбору для рубки
		сантиметри						сантиметри			
		ділові	напів ділові	дров'яні				ділові	напів ділові	дров'яні	
1	ДС			40	IV бідн.	41	КЛ	40			IV бідн.
2	КЛ			24	IV бідн.	42	КЛ	32			IV бідн.
3	ДС			40	IV бідн.	43	ДС			40	V бідн.
4	КЛ		24		IV бідн.	44	КЛ	40			IV бідн.
5	ДС			40	IV бідн.	45	КЛ	28			IV бідн.
6	ДС			44	IV бідн.	46	БН		36		IV бідн.
7	ДС			48	IV бідн.	47	КЛ	32			IV бідн.
8	КЛ			24	V бідн.	48	БН		28		IV бідн.
9	БН		32		IV бідн.	49	КЛ		28		IV бідн.
10	БН	32			IV бідн.	50	БН	40			IV бідн.
11	ДС			40	V бідн.	51	БН	44			IV бідн.
12	ДС		36		IV бідн.	52	КЛ			24	V бідн.
13	ДС		32		IV бідн.	53	БН	32			IV бідн.
14	ДС		36		IV бідн.	54	БН	36			IV бідн.
15	КЛ		28		IV бідн.	55	КЛ		28		IV бідн.
16	ДС			36	V бідн.	56	КЛ		44		IV бідн.
17	ДС			28	V бідн.	57	ДС			48	IV бідн.
18	ДС			28	V бідн.	58	БН			36	V бідн.
19	ДС			38	V бідн.	59	КЛ			28	V бідн.
20	БН		40		IV бідн.	60	КЛ	36			IV бідн.
21	КЛ		32		IV бідн.	61					
22	КЛ			32	V бідн.	62					
23	КЛ		36		IV бідн.	63					
24	КЛ		32		IV бідн.	64					
25	КЛ		36		IV бідн.	65					
26	КЛ		36		IV бідн.	66					
27	КЛ		36		IV бідн.	67					
28	КЛ	28			IV бідн.	68					
29	БН		48		IV бідн.	69					
30	КЛ	36			IV бідн.	70					
31	КЛ	32			IV бідн.	71					
32	КЛ	32			IV бідн.	72					
33	КЛ		44		IV бідн.	73					
34	КЛ		32		IV бідн.	74					
35	БН			36	IV бідн.	75					
36	КЛ	32			IV бідн.	76					
37	БН		28		IV бідн.	77					
38	ДС			28	IV бідн.	78					
39	ДС			28	IV бідн.	79					
40	ДС			28	IV бідн.	80					

81					122				
82					123				
83					124				
84					125				
85					126				
86					127				
87					128				
88					129				
89					130				
90					131				
91					132				
92					133				
93					134				
94					135				
95					136				
96					137				
97					138				
98					139				
99					140				
100					141				
101					142				
102					143				
103					144				
104					145				
105					146				
106					147				
107					148				
108					149				
109					150				
110					151				
111					152				
112					153				
113					154				
114					155				
115					156				
116					157				
117					158				
118					159				
119					160				
120					161				
121					162				

Всього пронумеровано дерев

609 риб

Нумерацію і перелік провели:

п.к.д. 10									
(посада)					(підпис)			Мікітас К.П.	(ініціали та прізвище)
п.к.д. 10								Бачко Т.В.	(ініціали та прізвище)
(посада)					(підпис)				
(посада)					(підпис)				(ініціали та прізвище)

НУМЕРАЦІЙНА ВІДОМІСТЬ ДЕРЕВ, призначених для вибіркової санітарної рубки

(Автономна Республіка Крим, область)

найменування власника лісів, постійного лісокористувача

Лісництво

квартал №

вид №

урочище

ділянка

площа

гектарів

Порядковий номер дерева	Порода	Ступінь товщини стовбурів сантиметри			Категорія стану дерева, підстава відбору для рубки	Порядковий номер дерева	Порода	Ступінь товщини стовбурів сантиметри			Категорія стану дерева, підстава відбору для рубки
		ділові	напів ділові	дров'яні				ділові	напів ділові	дров'яні	
1	Дн			42	VI медовий	41	Дн	32			IV бгн
2	Дн			28	VI медовий	42	Дн			24	медовий
3	Дн			36	VI медовий	43	Дн	40			IV бгн
4	Дн			36	VI медовий	44	Дн			36	V св.чн
5	Дн			28	VI св.чн	45	Дн			24	V св.чн
6	Дн			36	V св.чн	46	Дн			24	V св.чн
7	Дн			28	V св.чн	47	Дн		24		IV бгн
8	Дн			32	V св.чн	48	Дн	32			- " -
9	Дн			36	V св.чн	49	Дн	32			- " -
10	Дн			24	V св.чн	50	Дн		24		- " -
11	Дн			24	V св.чн	51	Дн		24		- " -
12	Дн			32	V св.чн	52	Дн		32		- " -
13	Дн			32	V св.чн	53	Дн			36	медовий
14	Дн			24	V св.чн	54	Дн		28		IV бгн
15	Дн			38	V св.чн	55	Дн		40		- " -
16	Дн			44	V св.чн	56	Дн	44			- " -
17	Дн			24	V св.чн	57	Дн			36	медовий
18	Дн			24	медовий	58	Дн		32		IV бгн
19	Дн			28	медовий	59	Дн			36	VI бгн
20	Дн	44			IV бгн	60	Дн			24	VI бгн
21	Дн	40			IV бгн	61	Дн			24	VI бгн
22	Дн	44			IV бгн	62	Дн			28	VI бгн
23	Дн	40			IV бгн	63					
24	Дн	40			IV бгн	64					
25	Дн			38	V св.чн	65					
26	Дн			24	V св.чн	66					
27	Дн			32	V св.чн	67					
28	Дн	44			IV бгн	68					
29	Дн			24	IV бгн	69					
30	Дн	60			- " -	70					
31	Дн	36			- " -	71					
32	Дн	36			- " -	72					
33	Дн	36			- " -	73					
34	Дн	32			- " -	74					
35	Дн	48			- " -	75					
36	Дн		32		- " -	76					
37	Дн	32			- " -	77					
38	Дн	44			- " -	78					
39	Дн			36	медовий	79					
40	Дн			24	V св.чн	80					

81					122				
82					123				
83					124				
84					125				
85					126				
86					127				
87					128				
88					129				
89					130				
90					131				
91					132				
92					133				
93					134				
94					135				
95					136				
96					137				
97					138				
98					139				
99					140				
100					141				
101					142				
102					143				
103					144				
104					145				
105					146				
106					147				
107					148				
108					149				
109					150				
110					151				
111					152				
112					153				
113					154				
114					155				
115					156				
116					157				
117					158				
118					159				
119					160				
120					161				
121					162				

Всього пронумеровано дерев 62 *дерева*

Нумерацію і перелік провели:

<i>пос. 1-00</i>		<i>[підпис]</i>	<i>Посадич А.Б.</i>
(посада)		(підпис)	(ініціали та прізвище)
<i>пос. 11</i>		<i>[підпис]</i>	<i>Тодаро Т.А.</i>
(посада)		(підпис)	(ініціали та прізвище)
(посада)		(підпис)	(ініціали та прізвище)

НУМЕРАЦІЙНА ВІДОМІСТЬ ДЕРЕВ, призначених для вибіркової санітарної рубки

(Автономна Республіка Крим, область)

(найменування лісника лісів, постійного лісокористувача)

Лісництво
квартал № 9

виділ № 20

урочище
ділянка

площа 1,7 гектарів

Порядковий номер дерева	Порода	Ступінь товщини стовбурів сантиметри			Категорія стану дерева, підстава відбору для рубки	Порядковий номер дерева	Порода	Ступінь товщини стовбурів сантиметри			Категорія стану дерева, підстава відбору для рубки
		ділові	напів ділові	дров'яні				ділові	напів ділові	дров'яні	
1	БП		36		IV б'яж	41	БП	33			IV б'яж
2	БП	32			" -	42	БП	32			IV б'яж
3	КЛ		32		" -	43	БП	52			IV б'яж
4	КЛ		40		" -	44	КЛ	32			" -
5	КЛ		40		" -	45	КЛ	44			" -
6	КЛ	40			" -	46	КЛ	32			" -
7	КЛ		56		IV б'яж	47	КЛ	32			" -
8	КЛ			36	V б'яж	48	КЛ	36			" -
9	КЛ	36			IV б'яж	49	КЛ	32			" -
10	КЛ	44			" -	50	КЛ	56			" -
11	КЛ	32			" -	51	КЛ	52			" -
12	КЛ	44			" -	52	КЛ	52			IV б'яж
13	КЛ	32			" -	53	КЛ	32			IV б'яж
14	КЛ	28			" -	54	КЛ	32			IV б'яж
15	КЛ		36		" -	55					
16	КЛ	32			" -	56					
17	КЛ		28		" -	57					
18	КЛ	36			" -	58					
19	КЛ	40			" -	59					
20	КЛ		28		" -	60					
21	КЛ		36		" -	61					
22	КЛ	28			" -	62					
23	КЛ	44			" -	63					
24	БП			24	немає відг	64					
25	КЛ	52			IV б'яж	65					
26	БП			44	немає відг	66					
27	КЛ	36			IV б'яж	67					
28	КЛ	28			IV б'яж	68					
29	КЛ	32			IV б'яж	69					
30	БП			28	немає відг	70					
31	КЛ	48			IV б'яж	71					
32	КЛ	40			" -	72					
33	КЛ		28		" -	73					
34	КЛ	44			" -	74					
35	КЛ		32		IV б'яж	75					
36	КЛ	36			IV б'яж	76					
37	КЛ	28			IV б'яж	77					
38	КЛ	48			IV б'яж	78					
39	КЛ		28		IV б'яж	79					
40	КЛ	44			IV б'яж	80					

81						122					
82						123					
83						124					
84						125					
85						126					
86						127					
87						128					
88						129					
89						130					
90						131					
91						132					
92						133					
93						134					
94						135					
95						136					
96						137					
97						138					
98						139					
99						140					
100						141					
101						142					
102						143					
103						144					
104						145					
105						146					
106						147					
107						148					
108						149					
109						150					
110						151					
111						152					
112						153					
113						154					
114						155					
115						156					
116						157					
117						158					
118						159					
119						160					
120						161					
121						162					

Всього пронумеровано дерев *54 зроста*

Нумерацію і перелік провели:

<i>Поліс-20</i>		<i>[підпис]</i>	<i>Кірипал К.М</i>
(посада)		(підпис)	(ініціали та прізвище)
<i>ІНХ-15</i>		<i>[підпис]</i>	<i>Білово Т.К</i>
(посада)		(підпис)	(ініціали та прізвище)
(посада)		(підпис)	(ініціали та прізвище)

НУМЕРАЦІЙНА ВІДОМІСТЬ ДЕРЕВ, призначених для вибіркової санітарної рубки

(Автономна Республіка Крим, область)

(найменування власника лісів, постійного лісокористувача)

Лісництво Земляничне урочище ДН "Трилітнє ДН"
квартал № 16 виділ № 16 ділянка 6.9 гектарів

Порядковий номер дерева	Порода	Ступінь товщини стовбурів			Категорія стану дерева, підстава відбору для рубки	Порядковий номер дерева	Порода	Ступінь товщини стовбурів			Категорія стану дерева, підстава відбору для рубки
		сантиметри						сантиметри			
		діаметр	висота ділянки	дров'яні				діаметр	висота ділянки	дров'яні	
1	Бел	32			IV білішарот	41	Кот			36	V б. с. ш
2	Кот			32	меліквіз	42	Кот			32	V б. с. ш
3	Кот		32		IV білішарот	43	Кот			28	меліквіз
4	Кот		24		IV білішарот	44	Кот		32		V б. с. ш
5	Бел		36		IV білішарот	45	Бел		32		IV білішарот
6	Кот	48			IV білішарот	46	Кот	28			IV білішарот
7	Кот			40	меліквіз	47	Кот		44		IV білішарот
8	Кот		52		IV білішарот	48	Кот	40			IV білішарот
9	Кот	28			IV білішарот	49	Кот	28			IV білішарот
10	Кот			28	V б. с. ш	50	Кот		24		IV білішарот
11	Бел		28		IV білішарот	51	Кот		36		IV білішарот
12	Кот		28		IV білішарот	52	Кот	24			IV білішарот
13	Кот	40			IV білішарот	53	Кот	48			IV білішарот
14	Кот	40			IV білішарот	54	Кот	32			IV білішарот
15	Бел		28		IV білішарот	55	Бел	32			IV білішарот
16	Кот	28			IV білішарот	56	Кот		32		IV білішарот
17	Кот			40	V б. с. ш	57	Кот	28			IV білішарот
18	Кот	56			IV білішарот	58	Кот		36		IV білішарот
19	Кот	32			IV білішарот	59	Кот		28		меліквіз
20	Кот		44		IV білішарот	60	Бел		32		V б. с. ш
21	Кот	52			IV білішарот	61	Кот		32		V б. с. ш
22	Кот	32			IV білішарот	62	Кот		36		V б. с. ш
23	Кот			36	V б. с. ш	63	Кот	28			V б. с. ш
24	Кот			32	V б. с. ш	64	Кот	24			V б. с. ш
25	Кот	40			IV білішарот	65	Кот		32		меліквіз
26	Кот			28	меліквіз	66	Кот		32		IV білішарот
27	Кот			28	меліквіз	67	Кот		24		V б. с. ш
28	Кот		48		IV білішарот	68	Кот		36		IV білішарот
29	Бел		24		IV білішарот	69	Кот		36		V б. с. ш
30	Кот		32		IV білішарот	70	Бел		32		V б. с. ш
31	Бел	32			IV білішарот	71	Кот	40			IV білішарот
32	Кот	32			IV білішарот	72	Кот	28			IV білішарот
33	Кот	32			IV білішарот	73	Кот		36		IV білішарот
34	Бел		36		IV білішарот	74	Кот	32			IV білішарот
35	Кот	32			IV білішарот	75	Бел		32		IV білішарот
36	Бел			28	V б. с. ш	76	Бел		28		V білішарот
37	Кот	28			IV білішарот	77	Кот		36		V білішарот
38	Кот	32			IV білішарот	78	Кот		32		V білішарот
39	Кот			28	меліквіз	79	Кот		24		V білішарот
40	Кот	24			IV білішарот	80	Кот	32			IV білішарот

81	ВЛТ	32		IV в'ялилого	122	ВЛТ	24		IV в'ялилого
82	ВЛТ	28		IV в'ялилого	123	ВЛТ	32		IV в'ялилого
83	ВЛТ	36	36	V сб. сн	124	ВЛТ	18		IV в'ялилого
84	ВЛТ	36		IV в'ялилого	125	ВЛТ	32		IV в'ялилого
85	ВЛТ		18	V сб. сн	126	ВЛТ		24	немає
86	ВЛТ	32		V сб. сн	127	ВЛТ	36		IV в'ялилого
87	ВЛТ	36		V сб. сн	128	ВЛТ	36		IV в'ялилого
88	ВЛТ	32		V сб. сн	129	ВЛТ	18		IV в'ялилого
89	ВЛТ	36		V сб. сн	130	ВЛТ	36		V сб. сн
90	ВЛТ	24		V сб. сн	131	ВЛТ	32		IV в'ялилого
91	ВЛТ	28		V сб. сн	132	ВЛТ	40		IV в'ялилого
92	ВЛТ	24		IV в'ялилого	133	ВЛТ	36		IV в'ялилого
93	ВЛТ	28		V сб. сн	134	ВЛТ	28		IV в'ялилого
94	ВЛТ	24		IV в'ялилого	135	ВЛТ	32		IV в'ялилого
95	ВЛТ	24		IV в'ялилого	136	ВЛТ	32		IV в'ялилого
96	ВЛТ	28		V сб. сн	137	ВЛТ	24		IV в'ялилого
97	ВЛТ	28		IV в'ялилого	138	ВЛТ	28		IV в'ялилого
98	ВЛТ	28		IV в'ялилого	139	ВЛТ	32		IV в'ялилого
99	ВЛТ	32		IV в'ялилого	140	ВЛТ		24	V сб. сн
100	ВЛТ	32		IV в'ялилого	141	ВЛТ		24	немає
101	ВЛТ	32		IV в'ялилого	142	ВЛТ	40		IV в'ялилого
102	ВЛТ	36		IV в'ялилого	143	ВЛТ	32		IV в'ялилого
103	ВЛТ	28		IV в'ялилого	144	ВЛТ	31		IV в'ялилого
104	ВЛТ	24		IV в'ялилого	145	ВЛТ	36		IV в'ялилого
105	ВЛТ	44		IV в'ялилого	146	ВЛТ	24		IV в'ялилого
106	ВЛТ		32	V сб. сн	147	ВЛТ	28		IV в'ялилого
107	ВЛТ		32	VI немає	148	ВЛТ	36		IV в'ялилого
108	ВЛТ	32		IV в'ялилого	149	ВЛТ	24		IV в'ялилого
109	ВЛТ	36		IV в'ялилого	150	ВЛТ	32		IV в'ялилого
110	ВЛТ	24		V сб. сн	151	ВЛТ		32	немає
111	ВЛТ	28		IV в'ялилого	152	ВЛТ		28	VI сб. сн
112	ВЛТ		32	немає	153	ВЛТ	24		V сб. сн
113	ВЛТ	32		V сб. сн	154	ВЛТ		32	V сб. сн
114	ВЛТ	28		V сб. сн	155	ВЛТ	24		IV в'ялилого
115	ВЛТ	24		IV в'ялилого	156	ВЛТ	18		IV в'ялилого
116	ВЛТ		28	VI сб. сн	157	ВЛТ	28		IV в'ялилого
117	ВЛТ	32		IV в'ялилого	158	ВЛТ	28		IV в'ялилого
118	ВЛТ	24		IV в'ялилого	159	ВЛТ	24		IV в'ялилого
119	ВЛТ	28		IV в'ялилого	160	ВЛТ	24		IV в'ялилого
120	ВЛТ	32		IV в'ялилого	161	ВЛТ	32		IV в'ялилого
121	ВЛТ	28		IV в'ялилого	162	ВЛТ	28		IV в'ялилого

Всього пронумеровано дерев

Нумерацію і перелік провели:

(посада)		(підпис)	(ініціали та прізвище)
(посада)		(підпис)	(ініціали та прізвище)
(посада)		(підпис)	(ініціали та прізвище)

НУМЕРАЦІЙНА ВІДОМІСТЬ ДЕРЕВ, призначених для вибіркової санітарної рубки

Мискохозяйство

(Автономна Республіка Крим, область)

ДП "Білогірське лісгосп"

(найменування власника лісів, постійного лісокористувача)

Лісництво Середньоземне
квартал № 16 виділ № 16

урочище

ділянка

площа 6,9 гектарів

Порядковий номер дерева	Порода	Ступінь товщини стовбурів				Категорія стану дерева, підстава відбору для рубки	Порядковий номер дерева	Порода	Ступінь товщини стовбурів				Категорія стану дерева, підстава відбору для рубки
		сантиметри							сантиметри				
		ділові	напів ділові	прогнилі	явні				ділові	напів ділові	прогнилі	явні	
163	квк	28				IV білішарот	203	бп	32			IV білішарот	
164	квк	32				IV білішарот	204	квк	28			IV білішарот	
165	квк	28				V сб. см	205	квк	36			V сб. см	
166	квк	44				IV білішарот	206	квк	24			V сб. см	
167	квк		24			IV білішарот	207	квк	36			V сб. см	
168	квк		24			IV білішарот	46						
169	квк	28				IV білішарот	47						
170	квк	32				IV білішарот	48						
171	квк			40		V сб. см	49						
172	квк	28				IV білішарот	50						
173	квк	24				IV білішарот	51						
174	квк	28				IV білішарот	52						
175	квк	24				IV білішарот	53						
176	квк		28			IV білішарот	54						
177	квк		32			IV білішарот	55						
178	квк		24			IV білішарот	56						
179	квк		28			V сб. см	57						
180	квк		28			IV білішарот	58						
181	квк		24			IV білішарот	59						
182	квк		32			IV білішарот	60						
183	квк		32			IV білішарот	61						
184	квк	24				IV білішарот	62						
185	квк		24			IV білішарот	63						
186	квк	28				IV білішарот	64						
187	квк		24			IV білішарот	65						
188	квк			32		V сб. см	66						
189	квк			32		V сб. см	67						
190	квк	36				IV білішарот	68						
191	квк		24			IV білішарот	69						
192	квк	36				IV білішарот	70						
193	квк		32			IV білішарот	71						
194	квк	32				IV білішарот	72						
195	квк		24			IV білішарот	73						
196	квк		32			IV білішарот	74						
197	квк		28			V сб. см	75						
198	квк			28		V сб. см	76						
199	квк			28		V сб. см	77						
200	квк	40				IV білішарот	78						
201	квк			36		V сб. см	79						
202	квк	32				V сб. см	80						

81					122				
82					123				
83					124				
84					125				
85					126				
86					127				
87					128				
88					129				
89					130				
90					131				
91					132				
92					133				
93					134				
94					135				
95					136				
96					137				
97					138				
98					139				
99					140				
100					141				
101					142				
102					143				
103					144				
104					145				
105					146				
106					147				
107					148				
108					149				
109					150				
110					151				
111					152				
112					153				
113					154				
114					155				
115					156				
116					157				
117					158				
118					159				
119					160				
120					161				
121					162				

Всього пронумеровано дерев 1079/16

Нумерацію і перелік провели:

м.ч. 1-20									
(посада)									
м.ч. 10									
(посада)									
(посада)									

(підпис)

Коваленко В. П.
(ініціали та прізвище)

(підпис)

Богданко Т. А.
(ініціали та прізвище)

(підпис)

(ініціали та прізвище)

НУМЕРАЦІЙНА ВІДОМІСТЬ ДЕРЕВ, призначених для вибіркової санітарної рубки

Кіровоградська

(Автономна Республіка Крим, область)

ДП "Великобратське лісгосп"

(найменування власника лісів, постійного лісокористувача)

Лісництво

квартал № 16

виділ № 20

урочище

ділянка

площа



гектарів

Порядковий номер дерева	Порода	Ступінь товщини стовбурів			Категорія стану дерева, підстава відбору для рубки	Порядковий номер дерева	Порода	Ступінь товщини стовбурів			Категорія стану дерева, підстава відбору для рубки
		сантиметри						сантиметри			
		ділові	напів ділові	дрова в'ялі				ділові	напів ділові	дрова в'ялі	
1	Клз	32			IV Відшарудити	41					
2	Вклз	32			IV Відшарудити	42					
3	Клз	32			IV Відшарудити	43					
4	Вклз	28			IV Відшарудити	44					
5	Вклз	36			IV Відшарудити	45					
6	Вклз		32		IV Відшарудити	46					
7	Вклз	36			IV Відшарудити	47					
8	Клз		28		IV Відшарудити	48					
9	Вклз	36			IV Відшарудити	49					
10	Вклз			32	IV Відшарудити	50					
11	Клз	36			IV Відшарудити	51					
12	Клз		32		IV Відшарудити	52					
13	Вклз		32		IV Відшарудити	53					
14	Вклз	32			IV Відшарудити	54					
15	Клз	32			IV Відшарудити	55					
16	Клз	32			IV Відшарудити	56					
17	Клз		32		IV Відшарудити	57					
18	Вклз	32			IV Відшарудити	58					
19	Клз	32			IV Відшарудити	59					
20	Клз	32			IV Відшарудити	60					
21	Клз	28			IV Відшарудити	61					
22	Вклз		36		IV Відшарудити	62					
23	Клз	28			IV Відшарудити	63					
24	Клз	28			IV Відшарудити	64					
25	Вклз		24		IV Відшарудити	65					
26	Клз	32			IV Відшарудити	66					
27	Клз	28			IV Відшарудити	67					
28	Клз			28	V Об'їхати	68					
29	Вклз	40			IV Відшарудити	69					
30	Клз	32			IV Відшарудити	70					
31	Клз		28		IV Відшарудити	71					
32	Вклз	36			IV Відшарудити	72					
33	Клз	36			IV Відшарудити	73					
34	Вклз		24		IV Відшарудити	74					
35	Вклз		24		IV Відшарудити	75					
36	Клз		36		IV Відшарудити	76					
37	Вклз		28		IV Відшарудити	77					
38	Клз	36			IV Відшарудити	78					
39	Клз		24		IV Відшарудити	79					
40						80					

81						122					
82						123					
83						124					
84						125					
85						126					
86						127					
87						128					
88						129					
89						130					
90						131					
91						132					
92						133					
93						134					
94						135					
95						136					
96						137					
97						138					
98						139					
99						140					
100						141					
101						142					
102						143					
103						144					
104						145					
105						146					
106						147					
107						148					
108						149					
109						150					
110						151					
111						152					
112						153					
113						154					
114						155					
115						156					
116						157					
117						158					
118						159					
119						160					
120						161					
121						162					

Всього пронумеровано дерев *39 дуб.*

Нумерацію і перелік провели:

(посада)			<i>м.п. - м. Костянтинів</i>
		(підпис)	(ініціали та прізвище)
<i>І.М.К.</i>			<i>Тарасюк Т.В.</i>
(посада)		(підпис)	(ініціали та прізвище)
(посада)		(підпис)	(ініціали та прізвище)

**НУМЕРАЦІЙНА ВІДОМІСТЬ ДЕРЕВ,
призначених для вибіркової санітарної рубки
Житомирська область**

(Автономна Республіка Крим, область)

ДП Баранівське ЛМГ

(найменування власника лісів, постійного лісокористувача)

Лісництво

урочище

квартал № 32

виділ № 19

лілянка

площа 3,3 гектарів

Порядковий номер дерева	Порода	Ступінь товщини стовбурів,			Категорія стану дерева, підстава відбору для рубки	Порядковий номер дерева	Порода	Ступінь товщини стовбурів,			Категорія стану дерева, підстава відбору для рубки
		сантиметрів						сантиметрів			
		ділові	напів ділові	дров'я ні				ділові	напів ділові	дров'я ні	
1	БЛТ	44			IV вісім.	41	БЛТ			32	напівквіт.
2	БЛТ	40			- " -	42	БЛТ	40			IV вісім.
3	БЛТ	40			- " -	43	БЛТ	36			- " -
4	БЛТ	40			- " -	44	БЛТ	36			- " -
5	БЛТ	40			- " -	45	БЛТ	40			- " -
6	БЛТ	32			- " -	46	БЛТ		40		- " -
7	БЛТ	32			- " -	47	БЛТ	32			- " -
8	БЛТ			32	V св. цп.	48	БЛТ	36			- " -
9	БЛТ			32	напівквіт.	49	БЛТ	40			- " -
10	БЛТ		24		IV вісім.	50	БЛТ	48			- " -
11	БЛТ	40			- " -	51	БЛТ	40			- " -
12	БЛТ			32	напівквіт.	52	БЛТ	40			- " -
13	БЛТ	32			IV вісім.	53	БЛТ		44		IV вісім.
14	БЛТ	40			- " -	54	БЛТ	36			- " -
15	БЛТ	40			- " -	55	БЛТ	40			IV вісім.
16	БЛТ		28		IV вісім.	56	БЛТ	36			- " -
17	БЛТ		36		IV вісім.	57	БЛТ	36			- " -
18	БЛТ		32		IV вісім.	58	БЛТ		32		- " -
19	БЛТ		40		IV вісім.	59	БЛТ	36			- " -
20	БЛТ		28		- " -	60	БЛТ	36			- " -
21	БЛТ	28			- " -	61	БЛТ		32		- " -
22	БЛТ		24		- " -	62	БЛТ	36			- " -
23	БЛТ	28			- " -	63	БЛТ			32	напівквіт.
24	БЛТ		32		- " -	64	БЛТ	40			IV вісім.
25	БЛТ			24	V св. цп.	65	БЛТ		28		IV вісім.
26	БЛТ		24		IV вісім.	66	БЛТ	28			- " -
27	БЛТ	28			V св. цп.	67	БЛТ	40			- " -
28	БЛТ	40			V св. цп.	68	БЛТ	32			- " -
29	БЛТ	44			IV вісім.	69	БЛТ	36			- " -
30	БЛТ	36			- " -	70	БЛТ	40			- " -
31	БЛТ	36			- " -	71	БЛТ	36			- " -
32	БЛТ			28	V св. цп.	72	БЛТ			28	V св. цп.
33	БЛТ		32		- " -	73	БЛТ		28		IV вісім.
34	БЛТ		28		- " -	74	БЛТ			36	V св. цп.
35	БЛТ			32	напівквіт.	75	БЛТ	28			IV вісім.
36	БЛТ			28	V св. цп.	76	БЛТ	36			- " -
37	БЛТ		28		- " -	77	БЛТ	36			- " -
38	БЛТ		32		- " -	78	БЛТ	32			- " -
39	БЛТ	32			IV вісім.	79	БЛТ			40	V св. цп.
40	БЛТ		36		IV вісім.	80	БЛТ	36			IV вісім.

81	Рот	28		IV б'яж	122				
82	Рот	32		-II-	123				
83	Рот	32		-II-	124				
84	Рот	32		-II-	125				
85	Рот	28		-II-	126				
86	Рот	40		-II-	127				
87	Рот	28		-II-	128				
88	Рот	36		-II-	129				
89	Рот	36		-II-	130				
90	Рот		32	-II-	131				
91	Рот	36		-II-	132				
92	Рот	40		-II-	133				
93	Рот	48		-II-	134				
94	Рот	40		IV б'яж	135				
95	Рот	40		IV б'яж	136				
96	Рот	32		IV б'яж	137				
97	Рот	36		IV б'яж	138				
98	Рот		24	IV б'яж	139				
99	Рот		24	IV б'яж	140				
100	Рот	28		IV б'яж	141				
101	Рот	40		IV б'яж	142				
102	Рот		32	IV б'яж	143				
103	Рот		24	IV б'яж	144				
104	Рот	40		IV б'яж	145				
105					146				
106					147				
107					148				
108					149				
109					150				
110					151				
111					152				
112					153				
113					154				
114					155				
115					156				
116					157				
117					158				
118					159				
119					160				
120					161				
121					162				

Всього пронумеровано дерев 109

Нумерацію і перелік провели:

А.М. К.О.			
(посада)		(підпис)	К.М. К.О. А.М.
			(ініціали та прізвище)
А.М. К.О.			
(посада)		(підпис)	К.М. К.О. А.М.
			(ініціали та прізвище)
(посада)		(підпис)	(ініціали та прізвище)

НУМЕРАЦІЙНА ВИМІРКА ДЕРЕВ,
призначених для вибіркової лісової рубки
Житомирська область

(Автономна Республіка Крим, область)

ДП Баранівське ЛМГ

(найменування власника лісу, постійного лісокористувача)

Лісництво Земляничин

урочище

квартал № 53

виділ № 19

ділянка

площа 2,3 гектарів

Кількість дерев за породами, штук													
п.п.	Білка			Ліп			Кільш			Юг			
	ділова	п/діл	дрова	ділова	п/діл	дрова	ділова	п/діл	дрова	ділова	п/діл	п/діл	
8													
12			1/2						1/5				
16	1		1/3						1/6				
20		1/3	1/3			1			1/5			1	
Порядковий номер дерева	Порода	Ступінь товщини стовбурів,				Категорія стану дерева, підстава відбору для рубки	Порядковий номер дерева	Порода	Ступінь товщини стовбурів,				Категорія стану дерева, підстава відбору для рубки
		сантиметрів							сантиметрів				
		ділові	напіва ділові	дрова	п/діл				ділові	напіва ділові	дрова	п/діл	
1	Ліп			24	V св. чл.	36	Ліп	32				IV біл. чл.	
2	Ліп		36		IV біл. чл.	37	Ліп	36				IV біл. чл.	
3	Ліп		24		IV біл. чл.	38	Ліп		24			V св. чл.	
4	Ліп		32		V св. чл.	39	Ліп		44			- II -	
5	Ліп		32		IV св. чл.	40	Ліп				40	- II -	
6	Ліп	36			V св. чл.	41	Ліп		24			IV біл. чл.	
7	Ліп	24			V св. чл.	42	Ліп	36				- II -	
8	Ліп		32		V св. чл.	43	Ліп		36			V св. чл.	
9	Ліп		24		V св. чл.	44	Ліп	32				IV біл. чл.	
10	Ліп		24		V св. чл.	45	Ліп		32			IV біл. чл.	
11	Ліп			28	VI св. чл.	46	Ліп	36				IV біл. чл.	
12	Ліп			36	мел. біл. чл.	47	Ліп		32			- II -	
13	Ліп			24	VI св. чл.	48	Ліп				24	мел. біл. чл.	
14	Ліп		28		V св. чл.	49	Ліп		24			IV біл. чл.	
15	Ліп		32		V св. чл.	50	Ліп	44				IV біл. чл.	
16	Ліп			28	мел. біл. чл.	51	Ліп				24	IV біл. чл.	
17	Ліп		24		V св. чл.	52	Ліп		28			IV біл. чл.	
18	Ліп		24		V св. чл.	53	Ліп		28			IV біл. чл.	
19	Ліп		24		V св. чл.	54	Ліп		24			- II -	
20	Ліп		24		V св. чл.	55	Ліп		24			- II -	
21	Ліп			24	IV св. чл.	56	Ліп		28			- II -	
22	Ліп		28		IV біл. чл.	57	Ліп		24			- II -	
23	Ліп		32		- II -	58	Ліп		28			- II -	
24	Ліп		40		- II -	59	Ліп	48				IV біл. чл.	
25	Ліп			24	V св. чл.	60	Ліп				28	VI св. чл.	
26	Ліп		28		IV біл. чл.	61	Ліп		24			IV біл. чл.	
27	Ліп		24		- II -	62	Ліп	40				- II -	
28	Ліп			28	мел. біл. чл.	63	Ліп				36	V св. чл.	
29	Ліп			28	мел. біл. чл.	64	Ліп				32	мел. біл. чл.	
30	Ліп		32		IV біл. чл.	65	Ліп	40				IV біл. чл.	
31	Ліп		24		- II -	66	Ліп		36			IV біл. чл.	
32	Ліп		32		- II -	67	Ліп		24			- II -	
33	Ліп		24		- II -	68	Ліп		28			- II -	
34	Ліп	36			- II -	69	Ліп		28			- II -	
35	Ліп	28			- II -	70	Ліп				36	мел. біл. чл.	

71	квт	28		IV кв.м.	112					
72	квт		24	IV кв.м.	113					
73	квт		24	кв.м.	114					
74	квт		24	IV кв.м.	115					
75	квт		24	кв.м.	116					
76	квт	32		IV кв.м.	117					
77	квт		32	IV кв.м.	118					
78	квт		28	IV кв.м.	119					
79	квт		28	кв.м.	120					
80					121					
81					122					
82					123					
83					124					
84					125					
85					126					
86					127					
87					128					
88					129					
89					130					
90					131					
91					132					
92					133					
93					134					
94					135					
95					136					
96					137					
97					138					
98					139					
99					140					
100					141					
101					142					
102					143					
103					144					
104					145					
105					146					
106					147					
107					148					
108					149					
109					150					
110					151					
111					152					

Всього пронумеровано дерев 79 кв.м.

Нумерацію і перелік провели:

посада					Кіриченко М.П.
(посада)					(ініціали та прізвище)
посада					Возко Т.В.
(посада)					(ініціали та прізвище)
(посада)					(ініціали та прізвище)

НУМЕРАЦІЙНА ВІДОМІСТЬ ДЕРЕВ,
призначених для вибіркової санітарної рубки

Житомирська область

(Автономна Республіка Крим, область)

ДП Баранівське ЛМГ

(найменування власника лісів, постійного лісокористувача)

Лісництво *Земляничне*

урочище

квартал № *58* виділ № *39*

лілянка площа *4,2* гектарів

Порядковий номер дерева	Порода	Ступінь товщини стовбурів, сантиметрів			Категорія стану дерева, підстава вибору для рубки	Порядковий номер дерева	Порода	Ступінь товщини стовбурів, сантиметрів			Категорія стану дерева, підстава вибору для рубки
		ділові	напіва ділові	дров'яні				ділові	напіва ділові	дров'яні	
1	Яс		28		V св. цп	41	Ос		40		IV б.г.м
2	Яс		24		V св. цп	42	Ос		44		V св. цп
3	Бп			24	меш. б.г.м	43	Ос		36		V св. цп
4	Бп			24	меш. б.г.м	44	Ос		40		V св. цп
5	Бп			24	меш. б.г.м	45	Ос		44		V св. цп
6	Бп			24	IV б.г.м	46	Ос		44		V св. цп
7	Бп			24	меш. б.г.м	47	Ос		44		V св. цп
8	Бп			24	меш. б.г.м	48	Ос			40	меш. б.г.м
9	Бп			24	V св. цп	49	Яс	28			V св. цп
10	Яс		24		V св. цп	50	Яс	32			V св. цп
11	Яс		24		V св. цп	51	Яс	28			V св. цп
12	Яс		24		V св. цп	52	Яс	36			V св. цп
13	Яс		24		V св. цп	53	Яс	24			V св. цп
14	Яс	28			IV б.г.м	54	Яс	24			V св. цп
15	Яс		28		IV б.г.м	55	Яс	32			V св. цп
16	Яс	18			IV б.г.м	56	Яс			24	V св. цп
17	Яс	18			IV б.г.м	57	Яс	36			V св. цп
18	Яс	32			IV б.г.м	58	Яс		36		V св. цп
19	Яс	32			IV б.г.м	59	Яс			24	V св. цп
20	Яс	28			IV б.г.м	60	Яс			28	V св. цп
21	Бп	36			IV б.г.м	61	Яс			24	V св. цп
22	Яс	24			IV б.г.м	62	Бп		32		V св. цп
23	Яс		24		V св. цп	63	Бп			24	меш. б.г.м
24	Яс	36			IV б.г.м	64	Бп			28	меш. б.г.м
25	Яс	24			V св. цп	65	Бп			24	V св. цп
26	Бп		28		V св. цп	66	Бп			28	меш. б.г.м
27	Бп		32		IV б.г.м	67	Бп			28	меш. б.г.м
28	Яс		32		IV б.г.м	68	Кс		28		IV б.г.м
29	Бп		32		V св. цп	69	Кс			24	- II -
30	Бп		24		IV б.г.м	70	Кс		24		- II -
31	Ос			36	меш. б.г.м	71	Бп			24	меш. б.г.м
32	Ос			36	меш. б.г.м	72	Кс			24	V св. цп
33	Ос			36	меш. б.г.м	73	Бп			24	- II -
34	Ос		32		IV б.г.м	74	Бп		24		IV б.г.м
35	Ос		36		IV б.г.м	75	Бп			24	- II -
36	Ос		40		IV б.г.м	76	Кс		18		- II -
37	Ос		40		IV б.г.м	77	Кс	32			IV б.г.м
38	Ос		40		IV б.г.м	78	Ос		36		IV б.г.м
39	Ос		36		IV б.г.м	79	Яс	36			IV б.г.м
40	Ос		40		IV б.г.м	80	Яс	36			IV б.г.м

31	Яс	28			всб.чп	122					
82	Яс	32			всб.чп	123					
83	Яс	28			всб.чп	124					
84	Яс	36			всб.чп	125					
85	Яс	40			всб.чп	126					
86	Яс	28			всб.чп	127					
87	Яс			24	всб.чп	128					
88	Яс	32			всб.чп	129					
89	Яс			24	всб.чп	130					
90	Яс	32			-11-	131					
91	Яс			36	всб.чп	132					
92	Яс		32		всб.чп	133					
93	Яс		28		-11-	134					
94	Яс			24	всб.чп	135					
95	Яс			32	всб.чп	136					
96	Яс			24	всб.чп	137					
97	Яс			28	всб.чп	138					
98	Яс			28	всб.чп	139					
99	Яс	36			всб.чп	140					
100	Яс	32			всб.чп	141					
101	Яс		24		всб.чп	142					
102	Яс		24		всб.чп	143					
103	Яс		28		всб.чп	144					
104						145					
105						146					
106						147					
107						148					
108						149					
109						150					
110						151					
111						152					
112						153					
113						154					
114						155					
115						156					
116						157					
117						158					
118						159					
119						160					
120						161					
121						162					

Всього пронумеровано дерев 100 9416

Нумерацію і перелік провели:

п.м. 1-20.			
(посада)		(підпис)	(ініціали та прізвище)
Ім.м. п.г.			
(посада)		(підпис)	(ініціали та прізвище)
(посада)		(підпис)	(ініціали та прізвище)

НУМЕРАЦІЙНА ВІДОМІСТЬ ДЕРЕВ, призначених для вибіркової санітарної рубки

(Автономна Республіка Крим, область)

(найменування власника лісів, постійного лісокористувача)

Лісництво Зимногорське урочище Березівське
квартал № 62 виділ № 4 ділянка 1.9 гектарів

Порядковий номер дерева	Порода	Ступінь товщини стовбурів			Категорія стану дерева, підстава відбору для рубки	Порядковий номер дерева	Порода	Ступінь товщини стовбурів			Категорія стану дерева, підстава відбору для рубки
		сантиметри						сантиметри			
		ділон	напів ділон	дро- в'яні				ділон	напів ділон	дро- в'яні	
1	бп		24		IV б'я.м.	41	ос			28	немає
2	бп	32			IV б'я.м.	42	ос			36	немає
3	бп	36			IV б'я.м.	43	ос		36		V св. см.
4	бп	28			IV б'я.м.	44	бп	32			- " -
5	бп	28			IV б'я.м.	45	бп	40			IV б'я.м.
6	бп	40			IV б'я.м.	46	ос			44	немає
7	бп	36			IV б'я.м.	47	бп	32			IV б'я.м.
8	бп		40		IV б'я.м.	48	бп	40			- " -
9	ос			40	немає	49	бп	28			V св. см.
10	ос			36	V св. см.	50	ос			40	немає
11	ос			36	немає	51	ос			32	IV б'я.м.
12	бп	40			IV б'я.м.	52	бп	28			IV б'я.м.
13	бп	36			IV б'я.м.	53	ос			36	V св. см.
14	ос			28	немає	54	ос			40	V св. см.
15	бп	32			IV б'я.м.	55	бп	36			V св. см.
16	бп	32			IV б'я.м.	56	бп			24	немає
17	ос			32	немає	57	ос			32	V св. см.
18	бп	40			IV б'я.м.	58	бп	36			IV б'я.м.
19	бп	28			IV б'я.м.	59	бп	28			- " -
20	ос			32	IV б'я.м.	60	бп	32			- " -
21	бп	36			IV б'я.м.	61	бп	40			- " -
22	ос			32	немає	62	бп	32			- " -
23	бп		40		IV б'я.м.	63	бп	32			- " -
24	бп	32			IV б'я.м.	64	бп		28		- " -
25	бп		36		IV б'я.м.	65	бп	32			IV б'я.м.
26	ос		32		немає	66	бп	32			- " -
27	бп		28		немає	67	бп		24		- " -
28	ос		32		немає	68	бп		32		- " -
29	бп		28		немає	69	бп	28			IV б'я.м.
30	ос		32		IV б'я.м.	70	бп		28		- " -
31	бп	32			IV б'я.м.	71	бп			32	- " -
32	бп	40			IV б'я.м.	72	бп		36		- " -
33	ос		36		немає	73	бп	32			- " -
34	бп	32			IV б'я.м.	74	ос			32	немає
35	бп	36			IV б'я.м.	75	ос			32	немає
36	бп		36		немає	76	бп			32	немає
37	бп	32			VI ст. см.	77	ос			36	V св. см.
38	бп	36			IV б'я.м.	78	ос			40	немає
39	бп	28			IV б'я.м.	79	бп			28	немає
40	бп	28			- " -	80	ос			40	V св. см.

81	Ос		36	немає	122				
82	Ос		28	немає	123				
83	Ос		32	V св. цр.	124				
84	Бп	40		V св. цр.	125				
85	Ос		32	V св. цр.	126				
86	Бп	28		IV вид. н.	127				
87	Ос		32	V св. цр.	128				
88	Ос		28	-11-	129				
89	Ос		28	-11-	130				
90	Бп		24	-11-	131				
91	Ос		32	-11-	132				
92	Ос		32	-11-	133				
93	Бп		28	немає	134				
94	Ос		40	V св. цр.	135				
95	Ос		40	немає	136				
96	Ос		40	немає	137				
97	Бп		28	IV вид. н.	138				
98	Ос		32	немає	139				
99	Ос		38	V св. цр.	140				
100	Ос		36	немає	141				
101	Бп		32	IV вид. н.	142				
102	К1	36		IV вид. н.	143				
103	К1	28		IV вид. н.	144				
104	К1	40		IV вид. н.	145				
105	К1	36		IV вид. н.	146				
106	К1	36		IV вид. н.	147				
107	К1	36		IV вид. н.	148				
108	Бп	36		IV вид. н.	149				
109	Бп	36		IV вид. н.	150				
110					151				
111					152				
112					153				
113					154				
114					155				
115					156				
116					157				
117					158				
118					159				
119					160				
120					161				
121					162				

Всього пронумеровано дерев 109 д.р.

Нумерацію і перелік провели:

Осн. 1-10					
(посада)			(підпис)	Маймак Л.П.	(ініціали та прізвище)
Інж. ЛТ					
(посада)			(підпис)	Василь Т.М.	(ініціали та прізвище)
(посада)			(підпис)		(ініціали та прізвище)

НУМЕРАЦІЙНА ВІДОМІСТЬ ДЕРЕВ, призначених для вибіркової санітарної рубки

Категорія лісу

(Автономна Республіка Крим, область)

Об'єкт "Висхідний ліс"

(найменування власника лісів, постійного лісокористувача)

Лісництво Залізанський

урочище

квартал № 67 виділ № 10.1

ділянка



площа 3,8 гектарів

Порядковий номер дерева	Порода	Ступінь товщини стовбурів сантиметри			Категорія стану дерева, підстава відбору для рубки	Порядковий номер дерева	Порода	Ступінь товщини стовбурів сантиметри			Категорія стану дерева, підстава відбору для рубки
		ділянка	наліт ділянка	дрова в ян				ділянка	наліт ділянка	дрова в ян	
1	Біт.		40		IV відшаровує	41	Біт.		44		IV відшаровує
2	Біт.		36		IV відшаровує	42	Біт.	44			IV відшаровує
3	Біт.			36	V св. цпх	43	Біт.			36	V св. цпх
4	Біт.	40			IV відшаровує	44	Біт.	44			IV відшаровує
5	Біт.		24		IV відшаровує	45	Біт.	36			IV відшаровує
6	Біт.		24		IV відшаровує	46	Біт.	48			IV відшаровує
7	Біт.		28		IV відшаровує	47	Біт.	44			IV відшаровує
8	Біт.			24	мелк. б. в.	48	Біт.	32			IV відшаровує
9	Біт.			28	мелк. в.	49	Біт.			36	V св. цпх
10	Біт.		48		IV відшаровує	50	Біт.		28		V св. цпх
11	Біт.	44			IV відшаровує	51	Біт.		28		V св. цпх
12	Біт.			40	V св. цпх	52	Біт.			36	V св. цпх
13	Біт.		48		IV відшаровує	53	Біт.		40	40	V св. цпх
14	Біт.	40			IV відшаровує	54	Біт.			32	мелк. б. в.
15	Біт.		32		IV відшаровує	55	Біт.			36	мелк. б. в.
16	Біт.	36			IV відшаровує	56	Біт.			44	мелк. б. в.
17	Біт.			32	V св. цпх	57	Біт.			28	V св. цпх
18	Біт.	48			V св. цпх	58	Біт.			24	V св. цпх
19	Біт.	36			IV відшаровує	59	Біт.			32	біт. в. в.
20	Біт.	36			IV відшаровує	60	Біт.			32	біт. в. в.
21	Біт.		48		IV відшаровує	61	Біт.	44			IV відшаровує
22	Біт.	52			IV відшаровує	62	Біт.	40			IV відшаровує
23	Біт.	32			IV відшаровує	63	Біт.		32		IV відшаровує
24	Біт.	48			IV відшаровує	64	Біт.			32	IV відшаровує
25	Біт.			52	VI св. цпх	65	Біт.			24	VI св. цпх біт. в. в.
26	Біт.		36		V св. цпх	66	Біт.			24	VI св. цпх біт. в. в.
27	Біт.		56		V св. цпх	67	Біт.	40			IV відшаровує
28	Біт.		36		V св. цпх	68	Біт.	44			IV відшаровує
29	Біт.	36			IV відшаровує	69	Біт.			36	біт. в. в.
30	Біт.	32			V св. цпх	70	Біт.			32	VI св. цпх біт. в. в.
31	Біт.	36			IV відшаровує	71	Біт.		32		VI св. цпх біт. в. в.
32	Біт.		36		IV відшаровує	72	Біт.			24	VI св. цпх
33	Біт.	44			IV відшаровує	73	Біт.			36	VI св. цпх біт. в. в.
34	Біт.		32		IV відшаровує	74	Біт.			40	VI св. цпх біт. в. в.
35	Біт.	32			IV відшаровує	75	Біт.			28	V св. цпх
36	Біт.		36		IV відшаровує	76	Біт.			32	V св. цпх
37	Біт.	48			IV відшаровує	77	Біт.			24	V св. цпх
38	Біт.	40			IV відшаровує	78	Біт.			48	VI св. цпх біт. в. в.
39	Біт.	44			IV відшаровує	79	Біт.			36	мелк. б. в.
40	Біт.	40			IV відшаровує	80	Біт.			32	VI св. цпх біт. в. в.

81	91		18	VCB. сир.	122				
82	92		32	V bitaobal	123				
83	93		30	VCB. сир	124				
84	94		40	VCB. сир	125				
85					126				
86					127				
87					128				
88					129				
89					130				
90					131				
91					132				
92					133				
93					134				
94					135				
95					136				
96					137				
97					138				
98					139				
99					140				
100					141				
101					142				
102					143				
103					144				
104					145				
105					146				
106					147				
107					148				
108					149				
109					150				
110					151				
111					152				
112					153				
113					154				
114					155				
115					156				
116					157				
117					158				
118					159				
119					160				
120					161				
121					162				

Всього пронумеровано дерев

Нумерацію і перелік провели: 84 дуба

М.П. 84			Д.М.І.М. 4.4
(посада)		(підпис)	(ініціали та прізвище)
М.П. 84			Т.В. 7.В
(посада)		(підпис)	(ініціали та прізвище)
(посада)		(підпис)	(ініціали та прізвище)

НУМЕРАЦІЙНА ВІДОМІСТЬ ДЕРЕВ, призначених для вибіркової санітарної рубки

Микола Шинкаренко

(Автономна Республіка Крим, область)

ДП "Білогірський ЛМТ"

(найменування власника лісів, постійного лісокористувача)

Лісництво

Сєвастопольське

урочище

квартал № *43*

виді № *25*

ділянка

площа *99* гектарів

Порядковий номер дерева	Порода	Ступінь товщини стовбурів			Категорія стану дерева, підстава відбору для рубки	Порядковий номер дерева	Порода	Ступінь товщини стовбурів			Категорія стану дерева, підстава відбору для рубки
		сантиметри						сантиметри			
		ділові	напів ділові	дров'яні				ділові	напів ділові	дров'яні	
1	Г	32			IV білішарого	41	БП			36	немає
2	Г	36			IV білішарого	42	БП			32	немає
3	Г	40			V об.цп	43	Г	32			IV білішарого
4	Г		32		IV білішарого	44	Г				
5	Г	36			V об.цп	45					
6	Г	40			V об.цп	46					
7	Г		36		V об.цп	47					
8	БП			32	немає	48					
9	Г	32			IV білішарого	49					
10	БП			32	немає	50					
11	Г		24		IV білішарого	51					
12	Г	36			IV білішарого	52					
13	БП			32	немає	53					
14	Г		24		IV білішарого	54					
15	Г	28			VI об.цп	55					
16	Г		28		VI об.цп	56					
17	Г		28		VI об.цп	57					
18	Г		28		VI об.цп	58					
19	Г		24		VI об.цп	59					
20	Г		28		VI об.цп	60					
21	Г		24		VI об.цп	61					
22	Г	28			VI об.цп	62					
23	Г		24		VI об.цп	63					
24	Г	24			VI об.цп	64					
25	Г		24		VI об.цп	65					
26	Г	32			VI об.цп	66					
27	Г	28			VI об.цп	67					
28	Г	32			VI об.цп	68					
29	Г		24		VI об.цп	69					
30	Г	24			VI об.цп	70					
31	Г	24			VI об.цп	71					
32	Г		28		VI об.цп	72					
33	Г	28			VI об.цп	73					
34	Г		24		VI об.цп	74					
35	Г		28		VI об.цп	75					
36	Г		24		VI об.цп	76					
37	БП			36	немає	77					
38	БП			36	немає	78					
39	БП			32	немає	79					
40	БП			32	немає	80					

81					122						
82					123						
83					124						
84					125						
85					126						
86					127						
87					128						
88					129						
89					130						
90					131						
91					132						
92					133						
93					134						
94					135						
95					136						
96					137						
97					138						
98					139						
99					140						
100					141						
101					142						
102					143						
103					144						
104					145						
105					146						
106					147						
107					148						
108					149						
109					150						
110					151						
111					152						
112					153						
113					154						
114					155						
115					156						
116					157						
117					158						
118					159						
119					160						
120					161						
121					162						

Всього пронумеровано дерев *43 дубів*

Нумерацію і перелік провели:

<i>п.м. 120</i>		<i>[підпис]</i>	<i>Михайлик В. П.</i>
(посада)		(підпис)	(ініціали та прізвище)
<i>І.М. А.Г.</i>		<i>[підпис]</i>	<i>Валіко Г. В.</i>
(посада)		(підпис)	(ініціали та прізвище)
(посада)		(підпис)	(ініціали та прізвище)

НУМЕРАЦІЙНА ВІДОМІСТЬ ДЕРЕВ, призначених для вибіркової санітарної рубки

Матолішівське

(Автономна Республіка Крим, область)

ДП "Білогірське лісгосп"

(найменування власника лісів, постійного лісокористувача)

Лісництво

Земельний

квартал № 23

виділ № 27

ділянка

площа

43

гектарів

Порядковий номер дерева	Порода	Ступінь товщини стовбурів сантиметри			Категорія стану дерева, підстава відбору для рубки	Порядковий номер дерева	Порода	Ступінь товщини стовбурів сантиметри			Категорія стану дерева, підстава відбору для рубки
		ділові	напів ділові	дров'яні				ділові	напів ділові	дров'яні	
1	бп			32	немає	41	бп	24			V об. цп
2	кз	36			IV відшкодує	42	бп	28			V об. цп
3	кз		28		IV відшкодує	43	бп		24		V об. цп
4	кз	32			IV відшкодує	44	бп	32			V об. цп
5	бп		24		IV відшкодує	45	бп	32			V об. цп
6	кз		24		IV відшкодує	46	бп		36		немає
7	бп		40		IV відшкодує	47	кз	28			IV відшкодує
8	бп	32			IV відшкодує	48	бп		32		немає
9	кз	40			IV відшкодує	49	кз	24			V об. цп
10	бп		24		IV відшкодує	50	кз	28			V об. цп
11	кз	40			IV відшкодує	51	бп		32		немає
12	кз	36			IV відшкодує	52	бп		24		немає
13	кз		24		IV відшкодує	53	кз	32			IV відшкодує
14	кз	36			IV відшкодує	54	кз	24			IV відшкодує
15	кз			32	немає	55					
16	кз		32		IV відшкодує	56					
17	кз	28			IV відшкодує	57					
18	кз	32			IV відшкодує	58					
19	кз		28		IV відшкодує	59					
20	кз	32			IV відшкодує	60					
21	кз	32			IV відшкодує	61					
22	кз	40			IV відшкодує	62					
23	бп		44		IV відшкодує	63					
24	бп	36			IV відшкодує	64					
25	кз	36			IV відшкодує	65					
26	кз	32			IV відшкодує	66					
27	кз		28		IV відшкодує	67					
28	кз		36		IV відшкодує	68					
29	кз	28			IV відшкодує	69					
30	кз	28			IV відшкодує	70					
31	кз	40			IV відшкодує	71					
32	кз	40			IV відшкодує	72					
33	кз		28		IV відшкодує	73					
34	кз		24		IV відшкодує	74					
35	бп			36	немає	75					
36	кз		40		IV відшкодує	76					
37	кз		24		IV відшкодує	77					
38	кз		24		IV відшкодує	78					
39	кз			36	немає	79					
40	бп		24		V об. цп	80					

81					122				
82					123				
83					124				
84					125				
85					126				
86					127				
87					128				
88					129				
89					130				
90					131				
91					132				
92					133				
93					134				
94					135				
95					136				
96					137				
97					138				
98					139				
99					140				
100					141				
101					142				
102					143				
103					144				
104					145				
105					146				
106					147				
107					148				
108					149				
109					150				
110					151				
111					152				
112					153				
113					154				
114					155				
115					156				
116					157				
117					158				
118					159				
119					160				
120					161				
121					162				

Всього пронумеровано дерев 54 дерева

Нумерацію і перелік провели:

<u>М.М. Д. 20</u>		<u>[Signature]</u>	<u>Коваленко А. В.</u>
(посада)		(підпис)	(ініціали та прізвище)
<u>М.М. Д. 20</u>		<u>[Signature]</u>	<u>Богдан 7.8</u>
(посада)		(підпис)	(ініціали та прізвище)
(посада)		(підпис)	(ініціали та прізвище)

НУМЕРАЦІЙНА ВІДОМІСТЬ ДЕРЕВ, призначених для вибіркової санітарної рубки

(Автономна Республіка Крим, область)

(найменування власника лісів, постійного лісокористувача)

Лісництво Земляківський
квартал № 84 виділ № 40.10

урочище

ділянка

площа 216 гектарів

Порядковий номер дерева	Порода	Ступінь товщини стовбурів			Категорія стану дерева, підстава відбору для рубки	Порядковий номер дерева	Порода	Ступінь товщини стовбурів			Категорія стану дерева, підстава відбору для рубки
		сантиметри						сантиметри			
		ділові	напів ділові	дров'яні				ділові	напів ділові	дров'яні	
1	кат	44			IV відшкодування	41	Дб			52	мелікві
2	кат	36			IV відшкодування	42	Дб			36	=11
3	кат	40			IV відшкодування	43	кат	36			IV відшкодування
4	кат			28	мелікві	44	кат	32			IV відшкодування
5	кат	40			V св.цх	45	Дз		36		IV відшкодування
6	кат	32			V св.цх	46	Дз		36		IV відшкодування
7	кат		24		V св.цх	47	Дз		36		IV відшкодування
8	кат		24		IV відшкодування	48	Дз		32		IV відшкодування
9	кат	36			IV відшкодування	49	кат		28		IV відшкодування
10	кат			28	V св.цх	50	кат	36			IV відшкодування
11	кат		36		V св.цх	51	кат		32		IV відшкодування
12	кат	32			IV відшкодування	52	кат		28		IV відшкодування
13	кат	32			IV відшкодування	53	кат	36			IV відшкодування
14	кат		36		IV відшкодування	54	кат		32		IV відшкодування
15	кат	44			IV відшкодування	55	кат	32			IV відшкодування
16	Дб			52	мелікві	56	кат		32		IV відшкодування
17	кат		32		IV відшкодування	57	Дп			36	мелікві
18	Дп			32	мелікві	58	Дп			36	мелікві
19	Дп			32	мелікві	59	кат		24		IV відшкодування
20	Дп			44	мелікві	60	Дб			52	V невідшкодування
21	кат		36		V св.цх	61	Дп			32	мелікві
22	кат		36		V св.цх	62	кат	40			IV відшкодування
23	Дз			48	V св.цх	63	Дз		28		IV відшкодування
24	Дз			40	V св.цх	64	кат	40			IV відшкодування
25	кат		40		IV відшкодування	65	кат	36			IV відшкодування
26	Дз		36		V св.цх	66	кат	40			IV відшкодування
27	Дп			32	мелікві	67	кат	36			IV відшкодування
28	кат		28		IV відшкодування	68	кат	36			IV відшкодування
29	кат		28		IV відшкодування	69	кат	40			IV відшкодування
30	кат	36			IV відшкодування	70	кат	40			IV відшкодування
31	Дз			24	V св.цх	71	кат	40			IV відшкодування
32	Дз			32	V св.цх	72					
33	кат		28		V св.цх	73					
34	кат		40		IV відшкодування	74					
35	кат		28		IV відшкодування	75					
36	кат	40			IV відшкодування	76					
37	кат	32			IV відшкодування	77					
38	кат	24			IV відшкодування	78					
39	Дз	36			V св.цх	79					
40	Дб	40		40	мелікві	80					

НУМЕРАЦІЙНА ВІДОМІСТЬ ДЕРЕВ, призначених для вибіркової санітарної рубки

(Автономна Республіка Крим, область)

(найменування власника лісів, постійного лісокористувача)

Лісництво Зеленівський
квартал № 89 виділ № 14

урочище

ділянка

площа 0,7 гектарів

Порядковий номер дерева	Порода	Ступінь товщини стовбурів			Категорія стану дерева, підстава відбору для рубки	Порядковий номер дерева	Порода	Ступінь товщини стовбурів			Категорія стану дерева, підстава відбору для рубки
		сантиметри						сантиметри			
		ділові	напів ділові	дров'яні				ділові	напів ділові	дров'яні	
1	G	36			V cb. чм	41					
2	G		32		V cb. чм	42					
3	G	28			V cb. чм	43					
4	G	32			V cb. чм	44					
5	G	28			V cb. чм	45					
6	G		24		V cb. чм	46					
7	G	32			V cb. чм	47					
8	G		32		V cb. чм	48					
9	G	36			V cb. чм	49					
10	G		32		V cb. чм	50					
11	G	36			V cb. чм	51					
12	G	28			V cb. чм	52					
13	G	32			V cb. чм	53					
14	G			24	V cb. чм	54					
15	G		28		V cb. чм	55					
16	G		28			56					
17						57					
18						58					
19						59					
20						60					
21						61					
22						62					
23						63					
24						64					
25						65					
26						66					
27						67					
28						68					
29						69					
30						70					
31						71					
32						72					
33						73					
34						74					
35						75					
36						76					
37						77					
38						78					
39						79					
40						80					

81						122						
82						123						
83						124						
84						125						
85						126						
86						127						
87						128						
88						129						
89						130						
90						131						
91						132						
92						133						
93						134						
94						135						
95						136						
96						137						
97						138						
98						139						
99						140						
100						141						
101						142						
102						143						
103						144						
104						145						
105						146						
106						147						
107						148						
108						149						
109						150						
110						151						
111						152						
112						153						
113						154						
114						155						
115						156						
116						157						
117						158						
118						159						
119						160						
120						161						
121						162						

НУМЕРАЦІЙНА ВІДОМІСТЬ ДЕРЕВ, призначених для вибіркової санітарної рубки

(Автономна Республіка Крим, область)

ДП "Володимирівський лісгосп"

Лісництво Затішанське
квартал № 89 виділ № 36

урочище
ділянка

площа 96 гектарів

Порядковий номер дерева	Порода	Ступінь товщини стовбурів сантиметри			Категорія стану дерева, підстава вибору для рубки	Порядковий номер дерева	Порода	Ступінь товщини стовбурів сантиметри			Категорія стану дерева, підстава вибору для рубки
		ділові	натів ділові	дро- в'яні				ділові	натів ділові	дро- в'яні	
1	Віт		24		IV відшаровує	41					
2	Віт		28		IV відшаровує	42					
3	Віт		44		IV відшаровує	43					
4	Віт	40			IV відшаровує	44					
5	Віт		28		IV відшаровує	45					
6	Віт		28		IV відшаровує	46					
7	Віт			28	розколює	47					
8	Віт		28		IV відшаровує	48					
9	Віт	24			IV відшаровує	49					
10	Віт	44			IV відшаровує	50					
11	Віт		40		IV відшаровує	51					
12	Віт		36		IV відшаровує	52					
13	Віт	32			IV відшаровує	53					
14						54					
15						55					
16						56					
17						57					
18						58					
19						59					
20						60					
21						61					
22						62					
23						63					
24						64					
25						65					
26						66					
27						67					
28						68					
29						69					
30						70					
31						71					
32						72					
33						73					
34						74					
35						75					
36						76					
37						77					
38						78					
39						79					
40						80					

81					122						
82					123						
83					124						
84					125						
85					126						
86					127						
87					128						
88					129						
89					130						
90					131						
91					132						
92					133						
93					134						
94					135						
95					136						
96					137						
97					138						
98					139						
99					140						
100					141						
101					142						
102					143						
103					144						
104					145						
105					146						
106					147						
107					148						
108					149						
109					150						
110					151						
111					152						
112					153						
113					154						
114					155						
115					156						
116					157						
117					158						
118					159						
119					160						
120					161						
121					162						

Всього пронумеровано дерев *В 44 дв*

Нумерацію і перелік провели:

Імч. Н.Г.

(посада)

(підпис)

Радко І.В.

(ініціали та прізвище)

Імч. А.В.

(посада)

(підпис)

Імч. А.В.

(ініціали та прізвище)

(посада)

(підпис)

(ініціали та прізвище)

НУМЕРАЦІЙНА ВІДОМІСТЬ ДЕРЕВ, призначених для вибіркової санітарної рубки

(Автономна Республіка Крим, область)

ДП "Білогірське лісгосп"

(найменування власника лісів, постійного лісокористувача)

Лісництво
квартал № 91

виділ № 15

урочище

ділянка

площа 1,0 гектарів

Порядковий номер дерева	Порода	Ступінь товщини стовбурів сантиметри			Категорія стану дерева, підстава відбору для рубки	Порядковий номер дерева	Порода	Ступінь товщини стовбурів сантиметри			Категорія стану дерева, підстава відбору для рубки
		ділові	напів ділові	дров'яні				ділові	напів ділові	дров'яні	
1	Біт	32			IV білогірського	41	Я			28	VІІІ.чх
2	Біт	28			IV білогірського	42	Я				
3	Біт		18		IV білогірського	43					
4	Біт		36		IV білогірського	44					
5	Біт	36			IV білогірського	45					
6	Біт		36		IV білогірського	46					
7	Біт		28		IV білогірського	47					
8	Біт		28		IV білогірського	48					
9	Біт		28		IV білогірського	49					
10	Біт		32		IV білогірського	50					
11	Я			48	VІІІ.чх	51					
12	Біт			36	неділя	52					
13	Біт			32	неділя	53					
14	Біт	28			IV білогірського	54					
15	Біт			32	неділя	55					
16	Біт		32		IV білогірського	56					
17	Біт			32	неділя	57					
18	Біт			28	неділя	58					
19	Біт			32	неділя	59					
20	Біт		36		IV білогірського	60					
21	Я			40	VІІІ.чх	61					
22	Біт	28			IV білогірського	62					
23	Біт		24		IV білогірського	63					
24	Біт	24			IV білогірського	64					
25	Біт			32	неділя	65					
26	Біт		24		IV білогірського	66					
27	Біт	32			IV білогірського	67					
28	Я			40	IV білогірського	68					
29	Біт	28			IV білогірського	69					
30	Біт	28			IV білогірського	70					
31	Біт			36	неділя	71					
32	Я			40	VІІІ.чх	72					
33	Біт			32	неділя	73					
34	Біт			48	неділя	74					
35	Біт	28			IV білогірського	75					
36	Біт			32	Vсв.чх	76					
37	Біт			32	неділя	77					
38	Біт	28			Vсв.чх	78					
39	Біт	28			IV білогірського	79					
40	Біт	36			IV білогірського	80					

81					122					
82					123					
83					124					
84					125					
85					126					
86					127					
87					128					
88					129					
89					130					
90					131					
91					132					
92					133					
93					134					
94					135					
95					136					
96					137					
97					138					
98					139					
99					140					
100					141					
101					142					
102					143					
103					144					
104					145					
105					146					
106					147					
107					148					
108					149					
109					150					
110					151					
111					152					
112					153					
113					154					
114					155					
115					156					
116					157					
117					158					
118					159					
119					160					
120					161					
121					162					

Всього пронумеровано дерев 41 *дерево*

Нумерацію і перелік провели:

<i>Іванко П.</i>		<i>[підпис]</i>	<i>Бачко Т.В.</i>
(посада)		(підпис)	(ініціали та прізвище)
<i>Мих. І. - 20</i>		<i>[підпис]</i>	<i>Кімітін. К.П.</i>
(посада)		(підпис)	(ініціали та прізвище)
(посада)		(підпис)	(ініціали та прізвище)

НУМЕРАЦІЙНА ВІДОМІСТЬ ДЕРЕВ, призначених для вибіркової санітарної рубки

Найменування

(Автономна Республіка Крим, область)

ДП "Білогірське лісгосп"

(найменування власника лісів, постійного лісокористувача)

Лісництво Закісненське
квартал № 62 виділ № 2

урочище

ділянка

площа 6,9 гектарів

Порядковий номер дерева	Порода	Ступінь товщини стовбура в сантиметрах			Категорія стану дерева, підстава відбору для рубки	Порядковий номер дерева	Порода	Ступінь товщини стовбура в сантиметрах			Категорія стану дерева, підстава відбору для рубки
		ділові	напіл ділові	дрова в'ялі				ділові	напіл ділові	дрова в'ялі	
1	бп	40			IV відшкодує	41	бп	28			IV відшкодує
2	бп	36			IV відшкодує	42	бп	36			- " -
3	бп	40			IV відшкодує	43	бп			36	- " -
4	бп		40		IV відшкодує	44	бп	28			- " -
5	бп		36		V св. цп	45	бп			36	не відшкодує
6	бп		32		V св. цп	46	бп			28	не відшкодує
7	бп	32			V св. цп	47	бп		44		IV відшкодує
8	бп	44			V св. цп	48	бп	36			IV відшкодує
9	бп	36			V св. цп	49	бп		32		IV відшкодує
10	бп			28	V св. цп	50	бп		32		IV відшкодує
11	бп	44			V св. цп	51	бп	36			IV відшкодує
12	бп	40			V св. цп	52	бп		32		IV відшкодує
13	бп		36		IV відшкодує	53	бп		32		IV відшкодує
14	бп		32		IV відшкодує	54	бп		36		IV відшкодує
15	бп		28		IV відшкодує	55	бп	44			IV відшкодує
16	бп		36		IV відшкодує	56	бп	28			IV відшкодує
17	бп		28		IV відшкодує	57	бп		36		IV відшкодує
18	бп	28			V св. цп	58	бп	32			IV відшкодує
19	бп			32	V св. цп	59	бп		28		IV відшкодує
20	бп			28	не відшкодує	60	бп	40			IV відшкодує
21	бп		32		V св. цп	61	бп	32			IV відшкодує
22	бп		28		V св. цп	62	бп	36			IV відшкодує
23	бп	36			V св. цп	63	бп	36			IV відшкодує
24	бп	32			IV відшкодує	64	бп	40			IV відшкодує
25	бп		32		IV відшкодує	65	бп	32			IV відшкодує
26	бп	36			V св. цп	66	бп	32			IV відшкодує
27	бп	36			V св. цп	67	бп	32			IV відшкодує
28	бп		32		V св. цп	68	бп			36	не відшкодує
29	бп		36		IV відшкодує	69	бп	36			IV відшкодує
30	бп			28	IV відшкодує	70	бп	32			V св. цп
31	бп			28	IV відшкодує	71	бп		32		V св. цп
32	бп	36			IV відшкодує	72	бп		32		IV відшкодує
33	бп	32			IV відшкодує	73	бп	40			IV відшкодує
34	бп		32		IV відшкодує	74	бп	32			IV відшкодує
35	бп		36		IV відшкодує	75	бп		36		IV відшкодує
36	бп		32		IV відшкодує	76	бп		28		IV відшкодує
37	бп	36			IV відшкодує	77	бп		28		IV відшкодує
38	бп	36			IV відшкодує	78	бп		28		IV відшкодує
39	бп	36			IV відшкодує	79	бп		28		не відшкодує
40	бп	36			IV відшкодує	80	бп		28		не відшкодує

81	бп			32	вбгм	122	ос			36	мешкбг
82	бп		28		вбгм	123	ос			32	мешкбг
83	бп	36			вбгм	124	ос			44	мешкбг
84	бп	36			вбгм	125	гз			28	вбгм
85	ос			32	вбгм	126	бп	32			вбгм
86	ос	40			вбгм	127	бп	36			вбгм
87	ос		36		вбгм	128	бп		28		вбгм
88	ос	40			вбгм	129	гз			28	вбгм
89	бп	40			вбгм	130	бп	52			вбгм
90	ос	48			вбгм	131	бп	40			вбгм
91	ос			24	вбгм	132	бп	36			вбгм
92	бп	32			вбгм	133	бп		28		вбгм
93	бп		28		вбгм	134	бп		28		вбгм
94	бп			28	мешкбг	135	бп	40			вбгм
95	ос		36		вбгм	136	бп	32			вбгм
96	ос		28		вбгм	137	бп	32			вбгм
97	ос			36	мешкбг	138	бп	36			вбгм
98	ос		32		вбгм	139	бп		28		вбгм
99	бп	36			вбгм	140	бп	32			вбгм
100	ос		40		вбгм	141	бп		28		вбгм
101	бп		32		вбгм	142	бп		28		вбгм
102	бп	36			вбгм	143	бп	28			вбгм
103	ос		40		вбгм	144	бп	32			вбгм
104	ос		32		вбгм	145	ос			32	мешкбг
105	бп	32			вбгм	146	бп	28			вбгм
106	бп	36			вбгм	147	бп			24	вбгм
107	бп	32			вбгм	148	бп	32			вбгм
108	бп	32			вбгм	149	гз			32	вбгм
109	ос			28	вбгм	150	ос			28	мешкбг
110	ос			40	вбгм	151	бп	32			вбгм
111	ос			32	мешкбг	152	бп			32	вбгм
112	ос			36	мешкбг	153	ос			44	мешкбг
113	ос		40		вбгм	154	ос		40		вбгм
114	бп	36			вбгм	155	бп		28		вбгм
115	бп	32			вбгм	156	бп	32			вбгм
116	бп	32			вбгм	157	ос			40	мешкбг
117	ос			40	вбгм	158	бп		28		вбгм
118	бп	40			вбгм	159	бп	32			вбгм
119	бп	32			вбгм	160	бп	28			вбгм
120	ос			40	вбгм	161	бп	32			вбгм
121	ос		44		вбгм	162	бп			32	мешкбг

Всього пронумеровано дерев 209 дріб

Нумерацію і перелік провели:

м.п. 1.10.

(посада)

(підпис)

Ремінько В.П.

(ініціали та прізвище)

(посада)

(підпис)

(ініціали та прізвище)

(посада)

(підпис)

(ініціали та прізвище)

НУМЕРАЦІЙНА ВІДОМІСТЬ ДЕРЕВ,
призначених для вибіркової санітарної рубки
Житомирська область

(Автономна Республіка Крим, область)

ДП Баранівське ЛМГ

(найменування власника лісів, постійного лісокористувача)

Лісництво квартал № 62 виділ № 2 урочище ділянка площа 6,9 гектарів

Порядковий номер дерева	Порода	Ступінь товщини стовбурів,			Категорія стану дерева, підстава відбору для рубки	Порядковий номер дерева	Порода	Ступінь товщини стовбурів,				Категорія стану дерева, підстава відбору для рубки
		сантиметрів						сантиметрів				
		ділові	напіл ділові	дрова				ділові	напіл ділові	дрова	інші	
153						193	бп	36				в св. чл
154						194	бп			28		в св. чл
155						195	бп	32				в св. чл
156						196	бп	40				в св. чл
157						197	бп	36				в св. чл
158						198	бп			40		мел. п. б. чл
159						199	бп	36				в св. чл
160						200	бп		28			в св. чл
161						201	бп		32			в св. чл
162						202	бп			28		мел. п. б. чл
163	бп			44	мел. п. б. чл	203	бп			32		мел. п. б. чл
164	бп	32			в св. чл	204	бп	32				в св. чл
165	бп	28			в св. чл	205	бп	36				в св. чл
166	бп	36			в св. чл	206	бп			24		мел. п. б. чл
167	бп	28			в св. чл	207	бп			24		мел. п. б. чл
168	бп			32	мел. п. б. чл	208	бп	36				в св. чл
169	бп	40			в св. чл	209	бп			28		в св. чл
170	бп	32			в св. чл	210						
171	бп		28		в св. чл	211						
172	бп		28		в св. чл	212						
173	бп			32	мел. п. б. чл	213						
174	бп	32			в св. чл	214						
175	бп	28			в св. чл	215						
176	бп	28			в св. чл	216						
177	бп	44			в св. чл	217						
178	бп	32			в св. чл	218						
179	бп	32			в св. чл	219						
180	бп		32		в св. чл	220						
181	бп			28	в св. чл	221						
182	бп			28	мел. п. б. чл	222						
183	бп	32			в св. чл	223						
184	бп			32	мел. п. б. чл	224						
185	бп			28	мел. п. б. чл	225						
186	бп	36			мел. п. б. чл	226						
187	бп	32			в св. чл	227						
188	бп	28			в св. чл	228						
189	бп			24	в св. чл	229						
190	бп	32			в св. чл	230						
191	бп	28			в св. чл	231						
192	бп			28	в св. чл	232						

233						274					
234						275					
235						276					
236						277					
237						278					
238						279					
239						280					
240						281					
241						282					
242						283					
243						284					
244						285					
245						286					
246						287					
247						288					
248						289					
249						290					
250						291					
251						292					
252						293					
253						294					
254						295					
255						296					
256						297					
257						298					
258						299					
259						300					
260						301					
261						302					
262						303					
263						304					
264						305					
265						306					
266						307					
267						308					
268						309					
269						310					
270						311					
271						312					
272						313					
273						314					

Всього пронумеровано дерев 109 дуб

Нумерацію і перелік провели:

ІМЧ. П.Г.						Богомо І.К.					
(посада)						(підпис)					(ініціали та прізвище)
ІМЧ. Л.В.											Харітов І.П.
(посада)						(підпис)					(ініціали та прізвище)
(посада)						(підпис)					(ініціали та прізвище)

НУМЕРАЦІЙНА ВІДОМІСТЬ ДЕРЕВ, призначених для вибіркової санітарної рубки

(Автономна Республіка Крим, область)

(найменування власника лісів, постійного лисокористувача)

Лісництво
квартал № 89

Земельна ділянка
виділ № 141

урочище
ділянка

площа 0,7 гектарів

Порядковий номер дерева	Порода	Ступінь товщини стовбурів сантиметри			Категорія стану дерева, підстава відбору для рубки	Порядковий номер дерева	Порода	Ступінь товщини стовбурів сантиметри			Категорія стану дерева, підстава відбору для рубки
		ділові	напів ділові	дров'яні				ділові	напів ділові	дров'яні	
1	G	36			Vcb.чп	41					
2	G		32		Vca.чп	42					
3	G	28			Vca.чп	43					
4	G	32			Vca.чп	44					
5	G	28			Vca.чп	45					
6	G		24		Vca.чп	46					
7	G	32			Vca.чп	47					
8	G		32		Vcb.чп	48					
9	G	36			Vcb.чп	49					
10	G		32		Vcb.чп	50					
11	G	36			Vcb.чп	51					
12	G	28			Vcb.чп	52					
13	G	32			Vca.чп	53					
14	G			24	Vca.чп	54					
15	G		28		Vca.чп	55					
16	G		28		Vca.чп	56					
17						57					
18						58					
19						59					
20						60					
21						61					
22						62					
23						63					
24						64					
25						65					
26						66					
27						67					
28						68					
29						69					
30						70					
31						71					
32						72					
33						73					
34						74					
35						75					
36						76					
37						77					
38						78					
39						79					
40						80					

81					122					
82					123					
83					124					
84					125					
85					126					
86					127					
87					128					
88					129					
89					130					
90					131					
91					132					
92					133					
93					134					
94					135					
95					136					
96					137					
97					138					
98					139					
99					140					
100					141					
101					142					
102					143					
103					144					
104					145					
105					146					
106					147					
107					148					
108					149					
109					150					
110					151					
111					152					
112					153					
113					154					
114					155					
115					156					
116					157					
117					158					
118					159					
119					160					
120					161					
121					162					

Всього пронумеровано дерев *16 дерев*

Нумерацію і перелік провели:

<i>М.А. 1-40</i>		<i>[Signature]</i>	<i>Мелішан В. О</i>
(посада)		(підпис)	(ініціали та прізвище)
<i>М.А. 1-40</i>		<i>[Signature]</i>	<i>Тарас Т. В</i>
(посада)		(підпис)	(ініціали та прізвище)
(посада)		(підпис)	(ініціали та прізвище)

**ПЕРЕЛІКОВА ВІДОМІСТЬ
ДЕРЕВ, НАЗНАЧЕНИХ В САНІТАРНУ РУБКУ НА 2021 Р**

По Кам'янобрідському л-ві ДП Баранівське ЛМГ госп частина

експлуататор

квартал № 9 дільниця 11 площа 6,4 га
перерахунок виконав 1.06.2021 р
Майстер [підпис] Лісник [підпис]

№	поро	Діаметр на висоті	причина признач	№	поро	діаметр на висоті	причина призначення
дерев	да	1,3м	в рубку(сухостій)	дерев	да	1,3м	в рубку (сухостій сірянк
		діл п/діл дров	сірянка стовб			діл п/діл дров	стовбурна губка
			губка				
1	Сосна	28	IV кін. мур	46	Сосна	36	IV кін. мур
2	Сосна	24	IV кін. мур	47	Сосна	32	IV кін. мур
3	Сосна	28	IV кін. мур	48	Сосна	28	IV кін. мур
4	Бук	28	IV кін. мур	49	Сосна	28	IV кін. мур
5	Сосна	28	IV кін. мур	50	Бук	28	IV кін. мур
6	Бук	28	IV кін. мур	51	Сосна	24	IV кін. мур
7	Бук	32	IV кін. мур	52	Сосна	24	IV кін. мур
8	Сосна	28	IV кін. мур	53	Бук	28	IV кін. мур
9	Бук	32	IV кін. мур	54	Сосна	32	IV кін. мур
10	Бук	36	IV кін. мур	55	Бук	28	IV кін. мур
11	Сосна	24	IV кін. мур	56	Сосна	24	IV кін. мур
12	Сосна	24	IV кін. мур	57	Сосна	32	IV кін. мур
13	Сосна	28	IV кін. мур	58	Сосна	32	IV кін. мур
14	Сосна	28	IV кін. мур	59	Сосна	28	IV кін. мур
15	Бук	36	IV кін. мур	60	Сосна	24	IV кін. мур
16	Сосна	28	IV кін. мур	61	Сосна	24	IV кін. мур
17	Бук	36	IV кін. мур	62	Сосна	24	IV кін. мур
18	Бук	28	IV кін. мур	63	Бук	28	IV кін. мур
19	Бук	32	IV кін. мур	64	Бук	44	IV кін. мур
20	Сосна	32	IV кін. мур	65	Сосна	32	IV кін. мур
21	Сосна	24	IV кін. мур	66	Сосна	24	IV кін. мур
22	Бук	28	IV кін. мур	67	Сосна	28	IV кін. мур
23	Бук	28	IV кін. мур	68	Сосна	24	IV кін. мур
24	Сосна	28	IV кін. мур	69	Сосна	28	IV кін. мур
25	Сосна	28	IV кін. мур	70	Сосна	28	IV кін. мур
26	Сосна	28	IV кін. мур	71	Сосна	28	IV кін. мур
27	Бук	24	IV кін. мур	72	Сосна	24	IV кін. мур
28	Бук	32	IV кін. мур	73	Сосна	28	IV кін. мур
29	Сосна	28	IV кін. мур	74	Сосна	28	IV кін. мур
30	Сосна	24	IV кін. мур	75	Сосна	28	IV кін. мур
31	Сосна	32	IV кін. мур	76	Сосна	24	IV кін. мур
32	Сосна	24	IV кін. мур	77	Сосна	24	IV кін. мур
33	Бук	28	IV кін. мур	78	Бук	28	IV кін. мур
34	Бук	32	IV кін. мур	79	Сосна	28	IV кін. мур
35	Сосна	24	IV кін. мур	80	Бук	32	IV кін. мур
36	Бук	28	IV кін. мур	81	Бук	36	IV кін. мур
37	Сосна	24	IV кін. мур	82	Сосна	28	IV кін. мур
38	Сосна	24	IV кін. мур	83	Бук	32	IV кін. мур
39	Сосна	24	IV кін. мур	84	Сосна	28	IV кін. мур
40	Сосна	28	IV кін. мур	85	Сосна	28	IV кін. мур
41	Сосна	24	IV кін. мур	86	Сосна	36	IV кін. мур
42	Сосна	28	IV кін. мур	87	Сосна	38	IV кін. мур
43	Сосна	28	IV кін. мур	88	Сосна	24	IV кін. мур
44	Сосна	28	IV кін. мур	89	Бук	36	IV кін. мур
45	Сосна	28	IV кін. мур	90	Сосна	24	IV кін. мур

[illegible]

ПЕРЕЛІКОВА ВІДОМІСТЬ
ДЕРЕВ, НАЗНАЧЕНИХ В САНІТАРНУ РУБКУ НА 2021 Р

По Кам'янобрідському л-ві ДП Баранівське ЛМГ госп частина *експлуатація*

квартал № 10 дільниця 39 площа 8.5 га

перерахунок виконав 30.05.2021. р

Майстер Лісник

№	поро	Діаметр на висоті	причина признач	№	поро	діаметр на висоті	причина призначення
дерев	да	1,3м	в рубку(сухостій	дерев	да	1,3м	в рубку (сухостій сірянк
		діл п/діл дров	сірянка стовб			діл п/діл дров	стовбурна губка
			губка				
1	Сосн	36	IV Висмір	46	Сосн	24	IV Висмір
2	Сосн	20	IV Висмір	47	Сосн	28	IV Висмір
3	Сосн	24	IV Висмір	48	Сосн	24	IV Висмір
4	Сосн	28	IV Висмір	49	Сосн	32	IV Висмір
5	Сосн	28	IV Висмір	50	Сосн	28	IV Висмір
6	Сосн	28	IV Висмір	51	Сосн	32	IV Висмір
7	Сосн	36	IV Висмір	52	Сосн	28	IV Висмір
8	Сосн	36	IV Висмір	53	Сосн	32	IV Висмір
9	Сосн	24	IV Висмір	54	Сосн	24	IV Висмір
10	Сосн	36	IV Висмір	55	Сосн	24	IV Висмір
11	Сосн	28	IV Висмір	56	Сосн	24	IV Висмір
12	Вірчак	28	IV Висмір	57	Сосн	24	IV Висмір
13	Вірчак	24	IV Висмір	58	Сосн	24	IV Висмір
14	Вірчак	24	IV Висмір	59	Сосн	28	IV Висмір
15	Вірчак	28	IV Висмір	60	Сосн	36	IV Висмір
16	Сосн	24	IV Висмір	61	Сосн	28	IV Висмір
17	Вірчак	28	IV Висмір	62	Сосн	24	IV Висмір
18	Сосн	28	IV Висмір	63	Сосн	24	IV Висмір
19	Сосн	28	IV Висмір	64	Сосн	28	IV Висмір
20	Вірчак	36	IV Висмір	65	Сосн	28	IV Висмір
21	Сосн	24	IV Висмір	66	Сосн	40	IV Висмір
22	Сосн	32	IV Висмір	67	Вірчак	24	IV Висмір
23	Сосн	24	IV Висмір	68	Вірчак	28	IV Висмір
24	Сосн	24	IV Висмір	69	Вірчак	36	IV Висмір
25	Сосн	24	IV Висмір	70	Сосн	32	IV Висмір
26	Сосн	24	IV Висмір	71	Сосн	28	IV Висмір
27	Сосн	28	IV Висмір	72	Сосн	24	IV Висмір
28	Сосн	32	IV Висмір	73	Вірчак	28	IV Висмір
29	Сосн	28	IV Висмір	74	Сосн	28	IV Висмір
30	Сосн	24	IV Висмір	75	Сосн	32	IV Висмір
31	Сосн	24	IV Висмір	76	Сосн	24	IV Висмір
32	Сосн	24	IV Висмір	77	Сосн	28	IV Висмір
33	Сосн	24	IV Висмір	78	Сосн	24	IV Висмір
34	Сосн	28	IV Висмір	79	Вірчак	32	IV Висмір
35	Сосн	24	IV Висмір	80	Сосн	36	IV Висмір
36	Сосн	28	IV Висмір	81	Сосн	24	IV Висмір
37	Сосн	32	IV Висмір	82	Сосн	24	IV Висмір
38	Сосн	24	IV Висмір	83	Сосн	28	IV Висмір
39	Сосн	24	IV Висмір	84	Сосн	28	IV Висмір
40	Сосн	24	IV Висмір	85	Сосн	28	IV Висмір
41	Сосн	28	IV Висмір	86	Сосн	28	IV Висмір
42	Сосн	28	IV Висмір	87	Сосн	28	IV Висмір
43	Сосн	24	IV Висмір	88	Сосн	26	IV Висмір
44	Сосн	32	IV Висмір	89	Сосн	32	IV Висмір
45	Сосн	24	IV Висмір	90	Сосн	28	IV Висмір

№	порода	діаметр на	причина признач	№	порода	діаметр на	причина призначенн
дерев		висоті 1.3м	рубку (сухостій)	дерев		висоті 1.3м	в рубку (сухостій)
	діл	п/діл	дрова		діл	п/діл	дров
			сірянка стовбурна				сірянка стовбурка губка
			губка				
91	Бел 32		IV Висока				
92	Бел 24		IV Висока				
Прокладано на вулі в парку / деревина для рубки							
Інші 112 Бухало 7 КС							
нале то Акмелет 10							
Далі по Миско Р. О							

ПЕРЕЛІКОВА ВІДОМІСТЬ ДЕРЕВ, НАЗНАЧЕНИХ В САНИТАРНУ РУБКУ НА 2021 Р

По Кам'янобрідському л-ві ДП Баранівське ЛМГ госп частина експлуат.

квартал № 34 дільниця 5 площа 64 га

перерахунок виконав 7 07 2021 р

Майстер Лісник

№ дерев	поро да	Діаметр на висоті 1,3м	причина признач в рубку(сухостій сірянка стовб губка	№ дерев	поро да	діаметр на висоті 1,3м	причина призначення в рубку (сухостій сірянк стовбурна губка
		діл п/діл дров				діл п/діл дров	
1	Сосн	24	В кінці	46	Сосн	36	В кінці
2	Сосн	28	В кінці	47	Сосн	24	В кінці
3	Сосн	24	В кінці	48	Сосн	28	В кінці
4	Сосн	24	В кінці	49	Сосн	24	В кінці
5	Сосн	24	В кінці	50	Сосн	28	В кінці
6	Сосн	28	В кінці	51	Сосн	24	В кінці
7	Сосн	28	В кінці	52	Сосн	32	В кінці
8	Сосн	24	В кінці	53	Сосн	28	В кінці
9	Сосн	28	В кінці	54	Сосн	28	В кінці
10	Сосн	24	В кінці	55	Сосн	24	В кінці
11	Сосн	24	В кінці	56	Сосн	24	В кінці
12	Сосн	24	В кінці	57	Сосн	24	В кінці
13	Сосн	28	В кінці	58	Сосн	24	В кінці
14	Сосн	28	В кінці	59	Сосн	24	В кінці
15	Сосн	24	В кінці	60	Сосн	36	В кінці
16	Сосн	24	В кінці	61	Вкн	28	В кінці
17	Сосн	24	В кінці	62	Сосн	28	В кінці
18	Сосн	24	В кінці	63	Сосн	24	В кінці
19	Сосн	28	В кінці	64	Сосн	24	В кінці
20	Сосн	24	В кінці	65	Сосн	24	В кінці
21	Сосн	28	В кінці	66	Сосн	24	В кінці
22	Вкн	28	В кінці	67	Сосн	24	В кінці
23	Сосн	28	В кінці	68	Сосн	32	В кінці
24	Вкн	24	В кінці	69	Сосн	28	В кінці
25	Сосн	24	В кінці	70	Сосн	32	В кінці
26	Сосн	28	В кінці	71	Сосн	24	В кінці
27	Сосн	28	В кінці	72	Сосн	32	В кінці
28	Сосн	28	В кінці	73	Сосн	24	В кінці
29	Сосн	24	В кінці	74	Сосн	32	В кінці
30	Сосн	28	В кінці	75	Сосн	28	В кінці
31	Сосн	24	В кінці	76	Сосн	24	В кінці
32	Сосн	28	В кінці	77	Сосн	24	В кінці
33	Сосн	32	В кінці	78	Сосн	24	В кінці
34	Сосн	28	В кінці	79	Сосн	24	В кінці
35	Сосн	28	В кінці	80	Вкн	24	В кінці
36	Сосн	28	В кінці	81	Сосн	24	В кінці
37	Сосн	28	В кінці	82	Сосн	28	В кінці
38	Сосн	24	В кінці	83	Сосн	24	В кінці
39	Сосн	28	В кінці	84	Сосн	32	В кінці
40	Сосн	24	В кінці	85	Сосн	24	В кінці
41	Сосн	24	В кінці	86	Сосн	28	В кінці
42	Сосн	28	В кінці	87	Сосн	32	В кінці
43	Сосн	28	В кінці	88	Сосн	24	В кінці
44	Сосн	32	В кінці	89	Сосн	24	В кінці
45	Сосн	24	В кінці	90	Сосн	24	В кінці

[illegible]

НУМЕРАЦІЙНА ВІДОМІСТЬ ДЕРЕВ,
призначених для вибіркової санітарної рубки

Житомирська область

(Автономна Республіка Крим, область)

ДП "Баранівське ДМГ"

(найменування власника лісів, постійного лісокористувача)

3.06.2021 р.

Лісництво Кам'янобрідське

урочище

площа

1,1 гектарів

квартал № 35 виділ № 12

ділянка

квартал № 35		види № 12		ділянка							
Порядковий номер дерева	Порода	Ступінь товщини стовбурів,			Категорія стану дерева, підстава відбору для рубки	Порядковий номер дерева	Порода	Ступінь товщини стовбурів,			Категорія стану дерева, підстава відбору для рубки
		сантиметрів						сантиметрів			
		ділові	напівділові	дров'яні				ділові	напівділові	дров'яні	
1	Сосна		28		VI стар. сух	41					
2	Сосна		28		VI стар. сух	42					
3	Сосна		28		VI стар. сух	43					
4	Сосна		30		VI стар. сух	44					
5	Сосна		28		V об'єм. сух	45					
6	Сосна		24		VI стар. сух	46					
7	Сосна		24		VI стар. сух	47					
8	Сосна		24		VI стар. сух	48					
9	Сосна		28		IV відмиг	49					
10	Білка			28	VI стар. сух	50					
11	Сосна			24	VI стар. сух	51					
12	Сосна		24		V об'єм. сух	52					
13	Сосна		24		VI стар. сух	53					
14	Сосна		24		V об'єм. сух	54					
15	Білка			28	VI стар. сух	55					
16	Білка			28	VI стар. сух	56					
17	Білка			28	V об'єм. сух	57					
18	Білка			32	VI стар. сух	58					
19	Сосна		28		IV відмиг	59					
20	Сосна		24		VI стар. сух	60					
21	Сосна		24		VI стар. сух	61					
22	Сосна		24		VI стар. сух	62					
23	Сосна		28		VI стар. сух	63					
24	Сосна		24		VI стар. сух	64					
25	Сосна		24		IV відмиг	65					
26	Сосна		28		VI стар. сух	66					
27	Сосна		28		V об'єм. сух	67					
28	Сосна		24		VI стар. сух	68					
29	Сосна		24		VI стар. сух	69					
30	Сосна		24		V об'єм. сух	70					
31	Сосна		24		VI стар. сух	71					
32	Сосна		24		IV відмиг	72					
33	Сосна		28		IV відмиг	73					
34	взято в трішки та прокопано 33 дерева					74					
35	копіє:					75					
36	інж. ч. Б. Яков. Т.					76					
37	в.м. 2-30 В. С. М. В. 77					77					
38	д. м. М. М. М. 78					78					
39						79					
40						80					

**ПЕРЕЛІКОВА ВІДОМІСТЬ
ДЕРЕВ, НАЗНАЧЕНИХ В САНІТАРНУ РУБКУ НА 2021 Р**

По Кам'янобрідському л-ві ДП Баранівське ЛМГ госп частина

експлуатац.

квартал № 39 дільниця 25 площа 2,4 га
перерахунок виконав 28.05.2021 р
Майстер Лісник

№	поро	Діаметр на висоті			причина признач	№	поро	діаметр на висоті			причина призначення
дерев	да	1,3м			в рубку(сухостій	дерев	да	1,3м			в рубку (сухостій сірянк
		діл п/діл дров			сірянка стовб			діл п/діл дров			стовбурна губка
					губка						
1	Сосна	24			IV В.губка						
2	Сосна	32			IV В.губка						
3	Сосна	24			IV В.губка						
4	Сосна	24			IV В.губка						
5	Сосна	24			IV В.губка						
6	Сосна	28			IV В.губка						
7	Сосна	28			IV В.губка						
8	Сосна	24			IV В.губка						
9	Сосна	36			IV В.губка						
10	Сосна	28			IV В.губка						
11	Біла			36	IV стар. губка						
12	Біла			28	IV стар. губка						
13	Сосна	24			IV В.губка						
14	Сосна	32			IV В.губка						
15	Сосна	36			IV В.губка						
16	Сосна	24			IV В.губка						
17	Біла			40	IV стар. губка						
18	Сосна	24			IV В.губка						
19	Сосна	28			IV В.губка						
20	Сосна	28			IV В.губка						
21	Сосна	28			IV В.губка						
22	Сосна	24			IV В.губка						
23	Сосна	28			IV В.губка						
24	Сосна	28			IV В.губка						
25	Сосна	32			IV В.губка						
26	Сосна	28			IV В.губка						
27	Біла			28	IV стар. губка						
28	Протягнуто до 12-го квітня 2021 року					Майстер <i>Лісник</i>					
	Лісник <i>Лісник</i>					Майстер <i>Лісник</i>					
	Лісник <i>Лісник</i>					Майстер <i>Лісник</i>					
	Лісник <i>Лісник</i>					Майстер <i>Лісник</i>					
	Лісник <i>Лісник</i>					Майстер <i>Лісник</i>					
	Лісник <i>Лісник</i>					Майстер <i>Лісник</i>					
	Лісник <i>Лісник</i>					Майстер <i>Лісник</i>					
	Лісник <i>Лісник</i>					Майстер <i>Лісник</i>					
	Лісник <i>Лісник</i>					Майстер <i>Лісник</i>					
	Лісник <i>Лісник</i>					Майстер <i>Лісник</i>					
	Лісник <i>Лісник</i>					Майстер <i>Лісник</i>					
	Лісник <i>Лісник</i>					Майстер <i>Лісник</i>					
	Лісник <i>Лісник</i>					Майстер <i>Лісник</i>					
	Лісник <i>Лісник</i>					Майстер <i>Лісник</i>					
	Лісник <i>Лісник</i>					Майстер <i>Лісник</i>					
	Лісник <i>Лісник</i>					Майстер <i>Лісник</i>					
	Лісник <i>Лісник</i>					Майстер <i>Лісник</i>					
	Лісник <i>Лісник</i>					Майстер <i>Лісник</i>					
	Лісник <i>Лісник</i>					Майстер <i>Лісник</i>					
	Лісник <i>Лісник</i>					Майстер <i>Лісник</i>					
	Лісник <i>Лісник</i>					Майстер <i>Лісник</i>					
	Лісник <i>Лісник</i>					Майстер <i>Лісник</i>					
	Лісник <i>Лісник</i>					Майстер <i>Лісник</i>					
	Лісник <i>Лісник</i>					Майстер <i>Лісник</i>					
	Лісник <i>Лісник</i>					Майстер <i>Лісник</i>					
	Лісник <i>Лісник</i>					Майстер <i>Лісник</i>					
	Лісник <i>Лісник</i>					Майстер <i>Лісник</i>					
	Лісник <i>Лісник</i>					Майстер <i>Лісник</i>					
	Лісник <i>Лісник</i>					Майстер <i>Лісник</i>					
	Лісник <i>Лісник</i>					Майстер <i>Лісник</i>					
	Лісник <i>Лісник</i>					Майстер <i>Лісник</i>					
	Лісник <i>Лісник</i>					Майстер <i>Лісник</i>					
	Лісник <i>Лісник</i>					Майстер <i>Лісник</i>					
	Лісник <i>Лісник</i>					Майстер <i>Лісник</i>					
	Лісник <i>Лісник</i>					Майстер <i>Лісник</i>					
	Лісник <i>Лісник</i>					Майстер <i>Лісник</i>					
	Лісник <i>Лісник</i>					Майстер <i>Лісник</i>					
	Лісник <i>Лісник</i>					Майстер <i>Лісник</i>					
	Лісник <i>Лісник</i>					Майстер <i>Лісник</i>					
	Лісник <i>Лісник</i>					Майстер <i>Лісник</i>					
	Лісник <i>Лісник</i>					Майстер <i>Лісник</i>					
	Лісник <i>Лісник</i>					Майстер <i>Лісник</i>					
	Лісник <i>Лісник</i>					Майстер <i>Лісник</i>					
	Лісник <i>Лісник</i>					Майстер <i>Лісник</i>					
	Лісник <i>Лісник</i>					Майстер <i>Лісник</i>					
	Лісник <i>Лісник</i>					Майстер <i>Лісник</i>					
	Лісник <i>Лісник</i>					Майстер <i>Лісник</i>					
	Лісник <i>Лісник</i>					Майстер <i>Лісник</i>					
	Лісник <i>Лісник</i>					Майстер <i>Лісник</i>					
	Лісник <i>Лісник</i>					Майстер <i>Лісник</i>					
	Лісник <i>Лісник</i>					Майстер <i>Лісник</i>					
	Лісник <i>Лісник</i>					Майстер <i>Лісник</i>					
	Лісник <i>Лісник</i>					Майстер <i>Лісник</i>					
	Лісник <i>Лісник</i>					Майстер <i>Лісник</i>					
	Лісник <i>Лісник</i>					Майстер <i>Лісник</i>					
	Лісник <i>Лісник</i>					Майстер <i>Лісник</i>					
	Лісник <i>Лісник</i>					Майстер <i>Лісник</i>					
	Лісник <i>Лісник</i>					Майстер <i>Лісник</i>					
	Лісник <i>Лісник</i>					Майстер <i>Лісник</i>					
	Лісник <i>Лісник</i>					Майстер <i>Лісник</i>					
	Лісник <i>Лісник</i>					Майстер <i>Лісник</i>					
	Лісник <i>Лісник</i>					Майстер <i>Лісник</i>					
	Лісник <i>Лісник</i>					Майстер <i>Лісник</i>					
	Лісник <i>Лісник</i>					Майстер <i>Лісник</i>					
	Лісник <i>Лісник</i>					Майстер <i>Лісник</i>					
	Лісник <i>Лісник</i>					Майстер <i>Лісник</i>					
	Лісник <i>Лісник</i>					Майстер <i>Лісник</i>					
	Лісник <i>Лісник</i>					Майстер <i>Лісник</i>					
	Лісник <i>Лісник</i>					Майстер <i>Лісник</i>					
	Лісник <i>Лісник</i>					Майстер <i>Лісник</i>					
	Лісник <i>Лісник</i>					Майстер <i>Лісник</i>					
	Лісник <i>Лісник</i>					Майстер <i>Лісник</i>					
	Лісник <i>Лісник</i>					Майстер <i>Лісник</i>					
	Лісник <i>Лісник</i>					Майстер <i>Лісник</i>					
	Лісник <i>Лісник</i>					Майстер <i>Лісник</i>					
	Лісник <i>Лісник</i>					Майстер <i>Лісник</i>					
	Лісник <i>Лісник</i>					Майстер <i>Лісник</i>					
	Лісник <i>Лісник</i>					Майстер <i>Лісник</i>					
	Лісник <i>Лісник</i>					Майстер <i>Лісник</i>					
	Лісник <i>Лісник</i>					Майстер <i>Лісник</i>					
	Лісник <i>Лісник</i>					Майстер <i>Лісник</i>					
	Ліс										

**ПЕРЕЛІКОВА ВІДОМІСТЬ
ДЕРЕВ, НАЗНАЧЕНИХ В САНИТАРНУ РУБКУ НА 2021 Р**

По Кам'янобрідському л-ві ДП Баранівське ЛМГ госп частина

експлуатаційна

квартал № 39 діляниця 27 площа 1,4 га
перерахунок виконав 18.05.2021 р р
Майстер Лісник

№	поро	Діаметр на висоті	причина признач	№	поро	діаметр на висоті	причина призначення
дерев	да	1,3м	в рубку(сухостій	дерев	да	1,3м	в рубку (сухостій сірянк
		діл п/діл дров	сірянка стовб			діл п/діл дров	стовбурна губка
			рубка				
1	Сосна	24	Х стійм суч	46	Сосна	24	Х стійм суч
2	Сосна	36	Х стійм суч	47	Сосна	24	Х стійм суч
3	Сосна	24	Х стійм суч	48	Сосна	28	Х стійм суч
4	Сосна	24	Х стійм суч	49	Сосна	28	Х стійм суч
5	Сосна	32	Х стійм суч	50	Сосна	36	Х стійм суч
6	Сосна	32	Х стійм суч	51	Сосна	3,2	Х стійм суч
7	Сосна	28	Х стійм суч	52	Сосна	24	Х стійм суч
8	Сосна	32	Х стійм суч	53	Сосна	24	Х стійм суч
9	Сосна	28	Х стійм суч	54	Сосна	24	Х стійм суч
10	Сосна	24	Х стійм суч	55	Сосна	36	Х стійм суч
11	Сосна	40	Х стійм суч	56	Сосна	28	Х стійм суч
12	Сосна	32	Х стійм суч	57	Сосна	40	Х стійм суч
13	Сосна	28	Х стійм суч	Прокучено та вбито в поріжні наступні сім років і ким не вбито під час рубки сім років			
14	Сосна	28	Х стійм суч				
15	Сосна	24	Х стійм суч				
16	Сосна	32	Х стійм суч				
17	Сосна	28	Х стійм суч	під час рубки сім років			
18	Сосна	24	Х стійм суч				
19	Сосна	28	Х стійм суч				
20	Сосна	24	Х стійм суч				
21	Сосна	28	Х стійм суч				
22	Сосна	32	Х стійм суч				
23	Сосна	24	Х стійм суч				
24	Сосна	28	Х стійм суч				
25	Сосна	24	Х стійм суч				
26	Сосна	28	Х стійм суч				
27	Сосна	32	Х стійм суч				
28	Сосна	40	Х стійм суч				
29	Сосна	24	Х стійм суч				
30	Сосна	32	Х стійм суч				
31	Сосна	24	Х стійм суч				
32	Сосна	24	Х стійм суч				
33	Сосна	24	Х стійм суч				
34	В. пих	40	Х стійм суч				
35	Сосна	24	Х стійм суч				
36	Сосна	24	Х стійм суч				
37	Сосна	28	Х стійм суч				
38	Сосна	28	Х стійм суч				
39	Сосна	36	Х стійм суч				
40	Сосна	28	Х стійм суч				
41	Сосна	24	Х стійм суч				
42	Сосна	24	Х стійм суч				
43	Сосна	24	Х стійм суч				
44	Сосна	24	Х стійм суч				
45	Сосна	24	Х стійм суч				

**ПЕРЕЛІКОВА ВІДОМІСТЬ
ДЕРЕВ, НАЗНАЧЕНИХ В САНІТАРНУ РУБКУ НА 2021 Р**

По Кам'янобрідському л-ві ДП Баранівське ЛМГ госп частина

експлуатаційні

квартал № 39 дільниця 29 площа 03 га
перерахунок виконав 28.05.2021р р
Майстер [підпис] Лісник [підпис]

№	поро	Діаметр на висоті	причина признач	№	поро	діаметр на висоті	причина призначення
дерев	да	1,3м	в рубку(сухостій	дерев	да	1,3м	в рубку (сухостій сірянк
		діл п/діл дров	сірянка стовб			діл п/діл дров	стовбурна губка
			губка				
1	Сосна	40	IV Висліх				
2	Сосна	36	IV с/внгу				
3	Сосна	28	IV с/внгу				
4	Сосна	24	IV с/внгу				
5	Сосна	36	IV с/внгу				
6	Сосна	24	IV Висліх				
7	Сосна	32	IV с/внгу				
8	Сосна	28	IV с/внгу				
9	Сосна	32	IV с/внгу				
10	Сосна	24	IV с/внгу				
11	Сосна	36	IV с/внгу				
12	Сосна	32	IV Висліх				
13	Сосна	36	IV Висліх				
14	Сосна	24	IV Висліх				
15	Сосна	28	IV с/внгу				
16	Сосна	36	IV с/внгу				
17	Сосна	32	IV Висліх				
18	Сосна	32	IV Висліх				
Проміжний розрахунок за Р.О.О. В. [підпис] Вісінкевичевс урб							
Оікн 0/2 Висліх 1/1							
посл по Висліх 1/1							
Висліх 1/1							

ПЕРЕЛІКОВА ВІДОМІСТЬ
ДЕРЕВ, НАЗНАЧЕНИХ В САНІТАРНУ РУБКУ НА 2024 Р

По Кам'янобрідському л-ві ДП Баранівське ЛМГ госп частина

квартал № 39 дільниця 33 площа 02 га
перерахунок виконав 28.05.2021 р
Майстер Лісник

экстимация

№	поро	Діаметр на висоті	причина признач	№	поро	діаметр на висоті	причина призначення
дерев	да	1,3м	в рубку(сухостій	дерев	да	1,3м	в рубку (сухостій сірянк
		діл п/діл дров	сірянка стовб			діл п/діл дров	стовбурна губка
			губка				
1	Сосна	32	✓ стовб. губ				
2	Сосна	28	✓ стовб. губ				
3	Сосна	24	✓ стовб. губ				
4	Сосна	32	✓ стовб. губ				
5	Сосна	24	✓ стовб. губ				
6	Сосна	24	✓ стовб. губ				
7	Сосна	24	✓ стовб. губ				
8	Сосна	32	✓ стовб. губ				
9	Сосна	28	✓ стовб. губ				
10	Сосна	24	✓ стовб. губ				
11	Сосна	32	✓ стовб. губ				
12	Сосна	24	✓ стовб. губ				
Прогнозується да Ву. Губ				В рубку да губка 24-32			
існ. №12 Вазько 7 №							
арм. пор. Вазько Н.О.							
Б. м. д. Миско Р.О.							

**НУМЕРАЦІЙНА ВІДОМІСТЬ ДЕРЕВ,
призначених для вибіркової санітарної рубки**

Житомирська область

(Автономна Республіка Крим, область)

ПП "Баранівське ЛМГ"

(найменування власника лісів, постійного лісокористувача)

4.06.2021р.

площа 2,6 гектарів

Лісництво Кам'янобрідське

урочище

квартал №

96 виділ №

4

ділянка

Порядковий номер дерева		Порода			Ступінь товщини стовбурів, сантиметрів			Категорія стану дерева, підстава відбору для рубки	Порядковий номер дерева		Порода			Ступінь товщини стовбурів, сантиметрів			Категорія стану дерева, підстава відбору для рубки

Інше 1/2 Всього 413
ном. 1-20 Всього 110
ст. 1-10у мисливо Р.О.

НУМЕРАЦІЙНА ВІДОМІСТЬ ДЕРЕВ, призначених для вибіркової санітарної рубки

Найменування лісу одне

(Автономна Республіка Крим, область)

№ 01 Баранівський ліс

(найменування власника лісів, постійного лісокористувача)

Лісництво квартал № 62

виділ № 26

урочище ділянка

4.06.2031р

площа 13,8 гектарів

Порядковий номер дерева	Порода	Ступінь товщини стовбурів сантиметри			Категорія стану дерева, підстава відбору для рубки	Порядковий номер дерева	Порода	Ступінь товщини стовбурів сантиметри			Категорія стану дерева, підстава відбору для рубки
		ділові	напів ділові	дров'яні				ділові	напів ділові	дров'яні	
1	Сосн		32		І склоси	41	Сосн	24			І склоси
2	Вил			32	І склоси	42	Сосн	24			І склоси
3	Вил			24	І склоси	43	Сосн	24			І склоси
4	Вил			24	І склоси	44	Сосн	24			І склоси
5	Вил			28	І склоси	45	Сосн	28			І склоси
6	Вил			24	І склоси	46	Сосн	28			І склоси
7	Вил			36	І склоси	47	Сосн		28		І склоси
8	Сосн	32			І склоси	48	Сосн		24		І склоси
9	Сосн		24		І склоси	49	Сосн	28			І склоси
10	Сосн	28			І склоси	50	Сосн		24		І склоси
11	Сосн		28		І склоси	51	Сосн		24		І склоси
12	Сосн	32			І склоси	52	Сосн	40			І склоси
13	Сосн	24			І склоси	53	Сосн	32			І склоси
14	Сосн	36			І склоси	54	Сосн	24			І склоси
15	Вил			24	І склоси	55	Сосн	24			І склоси
16	Сосн		24		І склоси	56	Сосн	24			І склоси
17	Сосн		28		І склоси	57	Сосн	24			І склоси
18	Сосн		28		І склоси	58	Сосн	24			І склоси
19	Сосн		36		І склоси	59	Сосн	24			І склоси
20	Сосн		24		І склоси	60	Сосн	24			І склоси
21	Сосн		24		І склоси	61	Вил		28		І склоси
22	Вил			32	І склоси	62	Сосн	32			І склоси
23	Сосн	24			І склоси	63	Вил		28		І склоси
24	Сосн	28			І склоси	64	Сосн		24		І склоси
25	Сосн	22			І склоси	65	Сосн		24		І склоси
26	Сосн	24			І склоси	66	Вил		28		І склоси
27	Сосн	28			І склоси	67	Сосн		24		І склоси
28	Сосн		24		І склоси	68	Вил		28		І склоси
29	Сосн		28		І склоси	69	Сосн	36			І склоси
30	Сосн	24			І склоси	70	Сосн		32		І склоси
31	Сосн	24			І склоси	71	Сосн		32		І склоси
32	Сосн	28			І склоси	72	Сосн		24		І склоси
33	Сосн	24			І склоси	73	Сосн	32			І склоси
34	Сосн		32		І склоси	74	Сосн	24			І склоси
35	Сосн	32			І склоси	75	Сосн	32			І склоси
36	Сосн	24			І склоси	76	Сосн	28			І склоси
37	Сосн	32			І склоси	77	Сосн	28			І склоси
38	Сосн		24		І склоси	78	Сосн	36			І склоси
39	Сосн	32			І склоси	79	Сосн	36			І склоси
40	Сосн		24		І склоси	80	Сосн	36			І склоси

81	Вити		24	Вити сп	122	Сек	28		Вити
82	Вити		24	Вити сп	123	Сек		24	Вити
83	Сек	36		Вити	124	Сек	24		Вити
84	Вити		28	Вити сп	125	Сек	24		Вити
85	Сек		24	Вити сп	126	Сек	24		Вити
86	Сек	24		Вити	127	Сек	24		Вити
87	Сек	24		Вити	128	Сек	24		Вити
88	Сек		24	Вити сп	129	Сек	24		Вити
89	Сек		24	Вити сп	130	Сек	28		Вити
90	Вити		24	Вити сп	131	Сек	24		Вити
91	Сек	36		Вити	132	Сек	32		Вити
92	Сек	32		Вити	133	Сек	32		Вити
93	Сек		24	Вити сп	134	Сек	28		Вити
94	Сек	28		Вити сп	135	Сек		24	Вити
95	Вити		28	Вити сп	136	Сек		24	Вити
96	Сек	32		Вити	137	Сек		24	Вити
97	Сек		24	Вити сп	138	Сек		24	Вити
98	Сек	24		Вити	139	Сек		24	Вити
99	Сек	32		Вити сп	140	Сек		24	Вити
100	Сек		24	Вити сп	141	Вити		24	Вити
101	Сек	24		Вити	142	Вити		32	Вити
102	Сек	36		Вити	143	Сек	24		Вити
103	Сек	24		Вити	144	Сек		24	Вити
104	Сек	32		Вити сп	145	Сек	28		Вити
105	Сек	36		Вити сп	146	Сек		24	Вити
106	Сек	36		Вити сп	147	Сек		24	Вити
107	Сек	32		Вити сп	148	Сек		24	Вити
108	Сек		24	Вити сп	149	Сек	32		Вити
109	Сек		24	Вити	150	Сек		24	Вити
110	Сек	24		Вити сп	151	Сек		28	Вити
111	Сек		24	Вити сп	152	Сек	32		Вити
112	Сек	24		Вити сп	153	Сек		24	Вити
113	Сек	24		Вити	154	Сек	24		Вити
114	Сек	28		Вити	155	Сек	28		Вити
115	Сек	28		Вити	156	Вити		28	Вити
116	Сек		24	Вити сп	157	Вити		28	Вити
117	Сек	32		Вити	158	Сек		24	Вити
118	Сек	32		Вити	159	Сек	24		Вити
119	Сек	24		Вити	160	Сек		24	Вити
120	Сек	24		Вити	161	Сек		24	Вити
121	Сек		28	Вити сп	162	Сек		24	Вити

Всього пронумеровано дерев

Нумерацію і перелік провели:

(посада)		(підпис)	(ініціали та прізвище)
(посада)		(підпис)	(ініціали та прізвище)
(посада)		(підпис)	(ініціали та прізвище)

ПЕРЕЛІКОВА ВІДОМІСТЬ
ДЕРЕВ, НАЗНАЧЕНИХ В САНІТАРНУ РУБКУ НА 2021 Р

По Кам'янобрідському л-ві ДП Баранівське ЛМГ госп частина

експлуатації

квартал № 62 дільниця 26 площа 13,8 га
перерахунок виконав 4.06.2021 р
Майстер Лісник

№	поро	Діаметр на висоті	причина признач	№	поро	діаметр на висоті	причина призначення
дерев	да	1,3м	в рубку(сухостій	дерев	да	1,3м	в рубку (сухостій сірянк
		діл п/діл дров	сірянка стовб			діл п/діл дров	стовбурна губка
			губка				
163	Сосн	24	у ділі м. цю	208	Сосн	24	у ділі м. цю
164	Сосн	24	у ділі м. цю	209	Сосн	24	у ділі м. цю
165	Сосн	24	у ділі м. цю	210	Сосн	24	у ділі м. цю
166	Сосн	24	у ділі м. цю	211	Сосн	24	у ділі м. цю
167	Сосн	24	у ділі м. цю	212	Сосн	24	у ділі м. цю
168	Сосн	32	у ділі м. цю	213	Сосн	24	у ділі м. цю
169	Сосн	32	у ділі м. цю	214	Сосн	24	у ділі м. цю
170	Сосн	24	у ділі м. цю	215	Сосн	24	у ділі м. цю
171	Сосн	32	у ділі м. цю	216	Сосн	24	у ділі м. цю
172	Сосн	28	у ділі м. цю	217	Сосн	24	у ділі м. цю
173	Сосн	24	у ділі м. цю	218	Сосн	24	у ділі м. цю
174	Сосн	28	у ділі м. цю	219	Сосн	24	у ділі м. цю
175	Сосн	24	у ділі м. цю	220	Сосн	24	у ділі м. цю
176	Сосн	36	у ділі м. цю	221	Сосн	24	у ділі м. цю
177	Сосн	24	у ділі м. цю	222	Сосн	24	у ділі м. цю
178	Сосн	32	у ділі м. цю	223	Сосн	32	у ділі м. цю
179	Сосн	32	у ділі м. цю	224	Сосн	28	у ділі м. цю
180	Сосн	24	у ділі м. цю	225	Сосн	28	у ділі м. цю
181	Сосн	24	у ділі м. цю	226	Сосн	24	у ділі м. цю
182	Сосн	24	у ділі м. цю	227	Сосн	24	у ділі м. цю
183	Сосн	24	у ділі м. цю	228	Сосн	36	у ділі м. цю
184	Сосн	24	у ділі м. цю	229	Сосн	24	у ділі м. цю
185	Сосн	24	у ділі м. цю	230	Сосн	32	у ділі м. цю
186	Сосн	24	у ділі м. цю	231	Сосн	28	у ділі м. цю
187	Сосн	24	у ділі м. цю	232	Сосн	24	у ділі м. цю
188	Сосн	24	у ділі м. цю	233	Сосн	24	у ділі м. цю
189	Сосн	24	у ділі м. цю	234	Сосн	24	у ділі м. цю
190	Сосн	24	у ділі м. цю	235	Сосн	28	у ділі м. цю
191	Сосн	24	у ділі м. цю	236	Сосн	24	у ділі м. цю
192	Сосн	24	у ділі м. цю	237	Сосн	24	у ділі м. цю
193	Сосн	24	у ділі м. цю	238	Сосн	28	у ділі м. цю
194	Сосн	24	у ділі м. цю	239	Сосн	32	у ділі м. цю
195	Сосн	24	у ділі м. цю	240	Сосн	40	у ділі м. цю
196	Сосн	28	у ділі м. цю	241	Сосн	24	у ділі м. цю
197	Сосн	36	у ділі м. цю	242	Сосн	32	у ділі м. цю
198	Сосн	24	у ділі м. цю	243	Сосн	24	у ділі м. цю
199	Сосн	32	у ділі м. цю	244	Сосн	24	у ділі м. цю
200	Сосн	28	у ділі м. цю	245	Сосн	24	у ділі м. цю
201	Сосн	28	у ділі м. цю	246	Сосн	24	у ділі м. цю
202	Сосн	34	у ділі м. цю	247	Сосн	32	у ділі м. цю
203	Сосн	24	у ділі м. цю	248	Сосн	28	у ділі м. цю
204	Сосн	24	у ділі м. цю	249	Сосн	24	у ділі м. цю
205	Сосн	24	у ділі м. цю	250	Сосн	32	у ділі м. цю
206	Сосн	24	у ділі м. цю	251	Сосн	36	у ділі м. цю
207	Сосн	24	у ділі м. цю	252	Сосн	36	у ділі м. цю

4

Продовження

кв 62 биг 26 мп. 13,8.

№	порода	діаметр на		причина признач в	№	порода	діаметр на		причина призначенн
дерев		висоті 1,3м		рубку (сухостій)	дерев		висоті 1,3м		в рубку(сухостій)
		діл	п/діл	дрова			діл	п/діл	дров
				сірянка стовбурна					сірянка стовбурка губка
				губка					
253	Белл	28		✓ обм. ср	305	Белл	24		✓ обм. ср
254	Белл	24		✓ обм. ср	306	Белл	24		✓ обм. ср
255	Белл	36		✓ обм. ср	307	Белл	24		✓ обм. ср
256	Белл		24	✓ обм. ср	308	Белл	32		✓ обм. ср
257	Белл		40	✓ обм. ср	309	Белл	32		✓ обм. ср
258	Белл		28	✓ обм. ср	310	Белл		28	✓ обм. ср
259	Белл	32		✓ обм. ср	311	Белл		28	✓ обм. ср
260	Белл	24		✓ обм. ср	312	Белл	24		✓ обм. ср
261	Белл	32		✓ обм. ср	313	Белл		24	✓ обм. ср
262	Белл	36		✓ обм. ср	314	Белл	36		✓ обм. ср
263	Белл		24	✓ обм. ср	315	Белл		24	✓ обм. ср
264	Белл		24	✓ обм. ср	316	Белл		24	✓ обм. ср
265	Белл		24	✓ обм. ср	317	Белл		24	✓ обм. ср
266	Белл		24	✓ обм. ср	318	Белл		24	✓ обм. ср
267	Белл	28		✓ обм. ср	319	Белл		28	✓ обм. ср
268	Белл		24	✓ обм. ср	320	Белл	32		✓ обм. ср
269	Белл		24	✓ обм. ср	321	Белл	24		✓ обм. ср
270	Белл		24	✓ обм. ср	322	Белл		24	✓ обм. ср
271	Белл		32	✓ обм. ср	323	Белл		24	✓ обм. ср
272	Белл		24	✓ обм. ср	324	Белл	32		✓ обм. ср
273	Белл		24	✓ обм. ср	325	Белл		24	✓ обм. ср
274	Белл		24	✓ обм. ср	326	Белл	24		✓ обм. ср
275	Белл	32		✓ обм. ср	327	Белл		28	✓ обм. ср
276	Белл	32		✓ обм. ср	328	Белл	28		✓ обм. ср
277	Белл	28		✓ обм. ср	329	Белл		28	✓ обм. ср
278	Белл	28		✓ обм. ср	330	Белл		28	✓ обм. ср
279	Белл	28		✓ обм. ср	331	Белл		36	✓ обм. ср
280	Белл		24	✓ обм. ср	332	Белл		32	✓ обм. ср
281	Белл	24		✓ обм. ср	333	Белл		28	✓ обм. ср
282	Белл		24	✓ обм. ср	334	Белл		24	✓ обм. ср
283	Белл		24	✓ обм. ср	335	Белл		32	✓ обм. ср
284	Белл		24	✓ обм. ср	336	Белл		28	✓ обм. ср
285	Белл	36		✓ обм. ср	337	Белл		28	✓ обм. ср
286	Белл		24	✓ обм. ср	338	Белл		28	✓ обм. ср
287	Белл	28		✓ обм. ср	339	Белл		32	✓ обм. ср
288	Белл		24	✓ обм. ср	340	Белл		32	✓ обм. ср
289	Белл	24		✓ обм. ср	341	Белл		24	✓ обм. ср
290	Белл		24	✓ обм. ср	342	Белл		24	✓ обм. ср
291	Белл		32	✓ обм. ср	343	Белл		24	✓ обм. ср
292	Белл		24	✓ обм. ср	344	Белл		28	✓ обм. ср
293	Белл		24	✓ обм. ср	345	Белл		28	✓ обм. ср
294	Белл	28		✓ обм. ср	346	Белл		28	✓ обм. ср
295	Белл		24	✓ обм. ср	347	Белл		24	✓ обм. ср
296	Белл		24	✓ обм. ср	348	Белл		28	✓ обм. ср
297	Белл		24	✓ обм. ср	349	Белл		28	✓ обм. ср
298	Белл		24	✓ обм. ср	350	Белл		28	✓ обм. ср
299	Белл	24		✓ обм. ср	351	Белл		36	✓ обм. ср
300	Белл		24	✓ обм. ср	352	Белл		40	✓ обм. ср
301	Белл		24	✓ обм. ср	353	Белл		28	✓ обм. ср
302	Белл	32		✓ обм. ср	354	Белл		32	✓ обм. ср
303	Белл	32		✓ обм. ср	355	Белл		24	✓ обм. ср
304	Белл	32		✓ обм. ср	356	Белл		24	✓ обм. ср

Продовження 5

ПЕРЕЛІКОВА ВІДОМІСТЬ ДЕРЕВ, НАЗНАЧЕНИХ В САНІТАРНУ РУБКУ НА 2021 Р

По Кам'янобрідському л-ві ДП Баранівське ЛМГ госп частина
квартал № 62 дільниця 26 площа 13,8 га
перерахунок виконав 4.06.2021 р
Майстер Лісник

співпуста,

№	поро	Діаметр на висоті	причина признач	№	поро	діаметр на висоті	причина призначення
дерев	да	1,3м	в рубку(сухостій	дерев	да	1,3м	в рубку(сухостій сірянк
		діл п/діл дров	сірянка стовб			діл п/діл дров	стовбурна губка
			губка				
357	Білий		32	402	Білий	24	✓
358	Білий		32	403	Білий	3,2	✓
359	Білий	24	✓	404	Білий	24	✓
360	Білий	28	✓	405	Білий	28	✓
361	Білий	32	✓	406	Білий	28	✓
362	Білий	24	✓	407	Білий	32	✓
363	Білий	24	✓	408	Білий	24	✓
364	Білий	24	✓	409	Білий	24	✓
365	Білий	24	✓	410	Білий	32	✓
366	Білий	32	✓	411	Білий	24	✓
367	Білий	24	✓	412	Білий	24	✓
368	Білий	24	✓	413	Білий	24	✓
369	Білий	24	✓	414	Білий	24	✓
370	Білий	24	✓	415	Білий	24	✓
371	Білий	24	✓	Прокінценова 36			
372	Білий	24	✓	Підпилювача на лісницю 2			
373	Білий	24	✓	1			
374	Білий	24	✓	1/12 Береза 1			
375	Білий	36	✓	1/12 Береза 1			
376	Білий	28	✓	1/12 Береза 1			
377	Білий	32	✓	1/12 Береза 1			
378	Білий	24	✓	1/12 Береза 1			
379	Білий	24	✓	1/12 Береза 1			
380	Білий	32	✓	1/12 Береза 1			
381	Білий	36	✓	1/12 Береза 1			
382	Білий	24	✓	1/12 Береза 1			
383	Білий	36	✓	1/12 Береза 1			
384	Білий	36	✓	1/12 Береза 1			
385	Білий	36	✓	1/12 Береза 1			
386	Білий	28	✓	1/12 Береза 1			
387	Білий	24	✓	1/12 Береза 1			
388	Білий	28	✓	1/12 Береза 1			
389	Білий	24	✓	1/12 Береза 1			
390	Білий	28	✓	1/12 Береза 1			
391	Білий	32	✓	1/12 Береза 1			
392	Білий	24	✓	1/12 Береза 1			
393	Білий	24	✓	1/12 Береза 1			
394	Білий	24	✓	1/12 Береза 1			
395	Білий	28	✓	1/12 Береза 1			
396	Білий	24	✓	1/12 Береза 1			
397	Білий	24	✓	1/12 Береза 1			
398	Білий	36	✓	1/12 Береза 1			
399	Білий	32	✓	1/12 Береза 1			
400	Білий	24	✓	1/12 Береза 1			
401	Білий	24	✓	1/12 Береза 1			

період

ПЕРЕЛІКОВА ВІДОМІСТЬ ДЕРЕВ, НАЗНАЧЕНИХ В САНІТАРНУ РУБКУ НА 2021 Р

По Кам'янобрідському л-ві ДП Баранівське ЛМГ госп частина
квартал № 65 дільниця 6 площа 4,7 га
перерахунок виконав 25.05.2021 р
Майстер Лісник

№ дерев	поро да	Діаметр на висоті 1,3м	причина признач	№ дерев	поро да	Діаметр на висоті 1,3м	причина призначення
		діл п/діл дров	в рубку(сухостій сір'янка стовб губка			діл п/діл дров	в рубку (сухостій сір'янк стовбурна губка
1	Сосн	24	К об'єм сух	46	Сосн	24	К об'єм сух
2	Сосн	28	К об'єм сух	47	Сосн	28	К об'єм сух
3	Бук	28	К об'єм сух	48	Сосн	28	К об'єм сух
4	Бук	28	К об'єм сух	49	Бук	28	К об'єм сух
5	Бук	24	К об'єм сух	50	Сосн	40	К об'єм сух
6	Сосн	32	К об'єм сух	51	Сосн	28	К об'єм сух
7	Сосн	32	К об'єм сух	52	Сосн	32	К об'єм сух
8	Сосн	28	К об'єм сух	53	Сосн	24	К об'єм сух
9	Сосн	24	К об'єм сух	54	Сосн	36	К об'єм сух
10	Сосн	24	К об'єм сух	55	Сосн	24	К об'єм сух
11	Сосн	32	К об'єм сух	56	Сосн	40	К об'єм сух
12	Сосн	24	К об'єм сух	57	Сосн	24	К об'єм сух
13	Сосн	36	К об'єм сух	58	Сосн	36	К об'єм сух
14	Бук	28	К об'єм сух	59	Сосн	28	К об'єм сух
15	Сосн	24	К об'єм сух	60	Сосн	28	К об'єм сух
16	Бук	24	К об'єм сух	61	Сосн	32	К об'єм сух
17	Бук	24	К об'єм сух	62	Сосн	44	К об'єм сух
18	Сосн	24	К об'єм сух	63	Сосн	24	К об'єм сух
19	Сосн	24	К об'єм сух	64	Сосн	24	К об'єм сух
20	Сосн	24	К об'єм сух	65	Сосн	24	К об'єм сух
21	Сосн	28	К об'єм сух	66	Сосн	24	К об'єм сух
22	Бук	24	К об'єм сух	67	Сосн	32	К об'єм сух
23	Бук	24	К об'єм сух	68	Сосн	24	К об'єм сух
24	Сосн	28	К об'єм сух	69	Сосн	24	К об'єм сух
25	Сосн	24	К об'єм сух	70	Сосн	24	К об'єм сух
26	Бук	24	К об'єм сух	71	Сосн	44	К об'єм сух
27	Сосн	24	К об'єм сух	72	Сосн	28	К об'єм сух
28	Сосн	24	К об'єм сух	73	Сосн	24	К об'єм сух
29	Сосн	24	К об'єм сух	74	Сосн	24	К об'єм сух
30	Сосн	24	К об'єм сух	75	Сосн	28	К об'єм сух
31	Сосн	28	К об'єм сух	76	Сосн	32	К об'єм сух
32	Сосн	24	К об'єм сух	77	Сосн	24	К об'єм сух
33	Сосн	24	К об'єм сух	78	Сосн	32	К об'єм сух
34	Сосн	28	К об'єм сух	79	Сосн	40	К об'єм сух
35	Сосн	24	К об'єм сух	Преклимаючого та його в небезпечі			
36	Сосн	28	К об'єм сух	до рубки			
37	Сосн	24	К об'єм сух	до рубки			
38	Сосн	28	К об'єм сух	до рубки			
39	Сосн	28	К об'єм сух	до рубки			
40	Сосн	36	К об'єм сух	до рубки			
41	Бук	24	К об'єм сух	до рубки			
42	Сосн	28	К об'єм сух	до рубки			
43	Бук	24	К об'єм сух	до рубки			
44	Сосн	28	К об'єм сух	до рубки			
45	Сосн	24	К об'єм сух	до рубки			

ДЕРЕВ, НАЗНАЧЕНИХ В САНИТАРНУ РУБКУ НА 2021 Р

По Кам'янобрідському л-ві ДП Баранівське ЛМГ госп частина

экспликация

квартал № 83 діляниця 12 площа 97 га

перерахунок виконав 15 07 2021р

Майстер Лісник

[illegible]

НУМЕРАЦІЙНА ВІДОМІСТЬ ДЕРЕВ,
призначених для вибіркової санітарної рубки

Житомирська область

(Автономна Республіка Крим, область)

ПП "Баранівське ЛМГ"

(найменування власника лісів, постійного лісокористувача)

Лісництво Кам'янобрідське

урочище

3.06.2021 р.

квартал №

виділ №

10

ділянка

площа 2,2 гектарів

карталь № 84 вид 14

дільниця

Порядковий номер дерева	Порода	Ступінь товщини стовбурів,			Категорія стану дерева, підстава відбору для рубки	Порядковий номер дерева	Порода	Ступінь товщини стовбурів,			Категорія стану дерева, підстава відбору для рубки
		сантиметрів						сантиметрів			
		ділові	напілді	дров'яні				ділові	напілді	дров'яні	
1	Сосна		28		VI стар. сух.	41	Сосна	28			IV відмишр
2	Сосна		28		VI стар. сух.	42	Сосна	24			IV відмишр
3	Сосна		28		VI стар. сух.	43	Сосна		28		IV відмишр
4	Сосна			24	VI стар. сух.	44	Сосна			24	VI стар. сух.
5	Сосна		24		V об'ж. сух.	45	Сосна	32			IV відмишр
6	Сосна		28		VI стар. сух.	46	Сосна		24		VI стар. сух.
7	Сосна		28		V об'ж. сух.	47	Сосна		24		VI стар. сух.
8	Сосна		28		V об'ж. сух.	48	Сосна	28			IV відмишр
9	Сосна	28			VI стар. сух.	49	Бук			24	VI стар. сух.
10	Сосна		28		VI стар. сух.	50	Сосна		32		IV відмишр
11	Сосна		24		VI стар. сух.	51	Сосна	24			IV відмишр
12	Сосна		28		VI стар. сух.	52	Сосна		24		VI стар. сух.
13	Сосна		24		VI стар. сух.	53	Сосна		24		VI стар. сух.
14	Сосна	24			VI стар. сух.	54	Сосна			28	VI стар. сух.
15	Сосна		24		VI стар. сух.	55	Сосна		32		VI стар. сух.
16	Сосна	24			IV відмишр	56	Сосна		24		IV відмишр
17	Сосна	24			VI стар. сух.	57	Сосна		40		VI стар. сух.
18	Сосна			24	VI стар. сух.	58	Сосна	24			VI стар. сух.
19	Сосна		32		VI стар. сух.	59	Сосна		24		VI стар. сух.
20	Сосна		24		VI стар. сух.	60	Сосна		24		VI стар. сух.
21	Сосна		28		VI стар. сух.	61	Сосна	24			IV відмишр
22	Сосна		32		VI стар. сух.	62	Сосна		24		VI стар. сух.
23	Сосна		24		VI стар. сух.	63	Сосна	28			IV відмишр
24	Сосна		24		VI стар. сух.	64	Сосна		24		IV відмишр
25	Сосна		28		VI стар. сух.	65	Сосна		24		IV відмишр
26	Сосна	28			VI стар. сух.	66	Сосна	24			IV відмишр
27	Сосна	24			IV відмишр	67	всього в перелік та про наміреномано шіфесу шіфесу дуб				
28	Сосна	28			IV відмишр	68					
29	Сосна		28		IV відмишр	69					
30	Сосна	24			IV відмишр	70	кормієл:				
31	Сосна	24			IV відмишр	71					
32	Сосна	28			IV відмишр	72					
33	Сосна		24		VI стар. сух.	73	нах р/в бодано 4 в. н.ч. 2-го в.с.м.б.т.н. ет. м-лісу миско Р.О				
34	Сосна		32		IV відмишр	74					
35	Сосна		32		IV відмишр	75					
36	Сосна		32		IV відмишр	76					
37	Сосна	28			IV відмишр	77					
38	Сосна	28			IV відмишр	78					
39	Сосна	24			IV відмишр	79					
40	Сосна	24			IV відмишр	80					

НУМЕРАЦІЙНА ВІДОМІСТЬ ДЕРЕВ,
призначених для вибіркової санітарної рубки

Житомирська область

(Автономна Республіка Крим, область)

ДП "Білогірське ЛМГ"

(найменування власника лісів, постійного лісокористувача)

Лісництво Кам'янобрідське

урочище

2.06.2021

площа

1,9 гектарів

квартал № 85

виділ № 10

ділянка

квартал № 85		виділ № 10		лісянка							
Порядковий номер дерева	Порода	Ступінь товщини стовбурів,			Категорія стану дерева, підстава відбору для рубки	Порядковий номер дерева	Порода	Ступінь товщини стовбурів,			Категорія стану дерева, підстава відбору для рубки
		сантиметрів						сантиметрів			
		ділові	напівділові	дров'яні				ділові	напівділові	дров'яні	
1	Сосна		28		VI стар-сух	41					
2	Сосна		32		VI стар-сух	42					
3	Сосна		24		VI стар-сух	43					
4	Сосна		24		VI стар-сух	44					
5	Сосна		24		VI стар-сух	45					
6	Сосна		24		VI стар-сух	46					
7	Сосна 24				IV бідний	47					
8	Сосна		28		VI стар-сух	48					
9	Сосна 24				IV бідний	49					
10	Сосна		24		IV бідний	50					
11	Сосна 24				IV бідний	51					
12	Сосна 24				IV бідний	52					
13	Сосна 32				IV бідний	53					
14	Вільха			28	VI стар-сух	54					
15	Сосна 18				IV бідний	55					
16	Сосна 24				IV бідний	56					
17	Сосна		18		V св-ж. сух	57					
18	Сосна			24	VI стар-сух	58					
19	Дуб			24	VI стар-сух	59					
20	Сосна		18		V св-ж. сух	60					
21	Сосна		24		IV бідний	61					
22	Дуб			24	VI стар-сух	62					
23	Вільха			32	VI стар-сух	63					
24	Біла			24	VI стар-сух	64					
25	Біла			24	VI стар-сух	65					
26	Біла			18	VI стар-сух	66					
27	Сосна 18				IV бідний	67					
28	Сосна		18		IV бідний	68					
29	Сосна 28				IV бідний	69					
30	Сосна		24		V св-ж. сух	70					
31	Сосна 28				IV бідний	71					
32	Сосна 24				IV бідний	72					
33	Сосна 36				IV бідний	73					
34	Всього берези				тривале	74					
35	Всього дубів					75					
36	Всього сосн				Всього	76					
37	Всього лісн				Всього	77					
38	Всього лісн				Всього	78					
39						79					
40						80					

**НУМЕРАЦІЙНА ВІДОМІСТЬ ДЕРЕВ,
призначених для вибіркової санітарної рубки
Житомирська область**

(Автономна Республіка Крим, область)

ДП "Бабанієвське ЛМГ"

(найменування власника лісів, постійного лісокористувача)

Лісництво Кам'янобрідське

участок

1.06. 2021р.

площа 0,6 гектарів

квартал № 25 виділ № 48

ділянка

квартал №		виділ №		ділянка							
Порядковий номер дерева	Порода	Ступінь товщини стовбурів,			Категорія стану дерева, підстава вибору для рубки	Порядковий номер дерева	Порода	Ступінь товщини стовбурів,			Категорія стану дерева, підстава вибору для рубки
		сантиметрів						сантиметрів			
		ділові	напалки	дров'яні				ділові	напалки	дров'яні	
1	Сосна		36		VI стар. сух	41	Сосна		36		VI стар. сух
2	Білка			36	VI стар. сух	42	Білка			32	VI стар. сух
3	Сосна		36		VI стар. сух	43	Білка				VI стар. сух
4	Сосна	24			IV біл. дуб	44	Білка				VI стар. сух
5	Білка			60	VI стар. сух	45	Білка				VI стар. сух
6	Білка			40	VI стар. сух	46	Білка				VI стар. сух
7	Білка			28	VI стар. сух	47	Білка				VI стар. сух
8	Білка			24	VI стар. сух	48	Білка				VI стар. сух
9	Білка			44	VI стар. сух	49	Білка				VI стар. сух
10	Білка			24	VI стар. сух	50	Білка				VI стар. сух
11	Білка			32	VI стар. сух	51	Білка				VI стар. сух
12	Білка			36	VI стар. сух	52	Білка				VI стар. сух
13	Білка			44	VI стар. сух	53	Білка				VI стар. сух
14	Білка			28	VI стар. сух	54	Білка				VI стар. сух
15	Білка			36	VI стар. сух	55	Білка				VI стар. сух
16	Білка			24	VI стар. сух	56	Білка				VI стар. сух
17	Білка			28	VI стар. сух	57	Білка				VI стар. сух
18	Білка			28	VI стар. сух	58	Білка				VI стар. сух
19	Білка			24	VI стар. сух	59	Білка				VI стар. сух
20	Білка			40	VI стар. сух	60	Білка				VI стар. сух
21	Білка			36	VI стар. сух	61	Білка				VI стар. сух
22	Білка			32	VI стар. сух	62	Білка				VI стар. сух
23	Сосна		32		IV біл. дуб	63	Білка				VI стар. сух
24	Білка			36	VI стар. сух	64	Білка				VI стар. сух
25	Білка			28	VI стар. сух	65	Білка				VI стар. сух
26	Білка			28	VI стар. сух	66	Білка				VI стар. сух
27	Білка			32	VI стар. сух	67	Білка				VI стар. сух
28	Сосна		36		IV біл. дуб	68	Білка				VI стар. сух
29	Сосна		40		VI стар. сух	69	Білка				VI стар. сух
30	Білка			28	VI стар. сух	70	Білка				VI стар. сух
31	Білка			32	VI стар. сух	71	Білка				VI стар. сух
32	Білка			28	VI стар. сух	72	Білка				VI стар. сух
33	Білка			32	VI стар. сух	73	Білка				VI стар. сух
34	Білка			24	VI стар. сух	74	Білка				VI стар. сух
35	Білка			28	IV біл. дуб	75	Білка				VI стар. сух
36	Білка			32	VI стар. сух	76	Білка				VI стар. сух
37	Білка			24	VI стар. сух	77	Білка				VI стар. сух
38	Білка			28	VI стар. сух	78	Білка				VI стар. сух
39	Сосна		24		VI стар. сух	79	Білка				VI стар. сух
40	Сосна			28	VI стар. сух	80	Білка				VI стар. сух

ДЕРЕВ, НАЗНАЧЕНИХ В САНІТАРНУ РУБКУ НА 2021 Р

По Кам'янобрідському л-ві ДП Баранівське ЛМГ госп частина

квартал № 90 ділянка 9 площа 0,7 га

перерахунок виконав

Майстер

Лісник

№	поро	Діаметр на висоті	причина признач	№	поро	діаметр на висоті	причина призначення
дерев	да	1,3м	в рубку(сухостій	дерев	да	1,3м	в рубку (сухостій сірянк
		діл п/діл дров	сірянка стовб			діл п/діл дров	стовбурна губка
			губка				
1	Белк	32	✓ об'єм цп				
2	Белк	28	✓ об'єм цп				
3	Белк	44	✓ об'єм цп				
4	Белк	24	✓ об'єм цп				
5	Белк	24	✓ об'єм цп				
6	Белк	32	✓ об'єм цп				
7	Белк	28	✓ об'єм цп				
8	Белк	24	✓ об'єм цп				
9	Белк	24	✓ об'єм цп				
10	Белк	28	✓ об'єм цп				
11	Белк	32	✓ об'єм цп				
12	Белк	28	✓ об'єм цп				
13	Белк	32	✓ об'єм цп				
14	Белк	44	✓ об'єм цп				
15	Белк	32	✓ об'єм цп				
16	Белк	28	✓ об'єм цп				
17	Белк	28	✓ об'єм цп				
18	Белк	32	✓ об'єм цп				
19	Белк	44	✓ об'єм цп				
20	Белк	28	✓ об'єм цп				
21	Белк	32	✓ об'єм цп				
22	Белк	40	✓ об'єм цп				
23	Белк	48	✓ об'єм цп				
24	Белк	36	✓ об'єм цп				
25	Белк	28	✓ об'єм цп				
26	Белк	24	✓ об'єм цп				
27	Белк	24	✓ об'єм цп				
28	Белк	24	✓ об'єм цп				
29	Белк	24	✓ об'єм цп				
30	Белк	32	✓ об'єм цп				
31	Белк	28	✓ об'єм цп				
32	Белк	24	✓ об'єм цп				
Всього: 32				Всього: 32			
Інші: 1/2				Інші: 1/2			
Всього: 32				Всього: 32			
Всього: 32				Всього: 32			
Всього: 32				Всього: 32			
Всього: 32				Всього: 32			
Всього: 32				Всього: 32			
Всього: 32				Всього: 32			
Всього: 32				Всього: 32			
Всього: 32				Всього: 32			
Всього: 32				Всього: 32			
Всього: 32				Всього: 32			
Всього: 32				Всього: 32			
Всього: 32				Всього: 32			
Всього: 32				Всього: 32			
Всього: 32				Всього: 32			
Всього: 32				Всього: 32			
Всього: 32				Всього: 32			
Всього: 32				Всього: 32			
Всього: 32				Всього: 32			
Всього: 32				Всього: 32			
Всього: 32				Всього: 32			
Всього: 32				Всього: 32			
Всього: 32				Всього: 32			
Всього: 32				Всього: 32			
Всього: 32				Всього: 32			
Всього: 32				Всього: 32			
Всього: 32				Всього: 32			
Всього: 32				Всього: 32			
Всього: 32				Всього: 32			
Всього: 32				Всього: 32			
Всього: 32				Всього: 32			
Всього: 32				Всього: 32			
Всього: 32				Всього: 32			
Всього: 32				Всього: 32			
Всього: 32				Всього: 32			
Всього: 32				Всього: 32			
Всього: 32				Всього: 32			
Всього: 32				Всього: 32			
Всього: 32				Всього: 32			
Всього: 32				Всього: 32			
Всього: 32				Всього: 32			
Всього: 32				Всього: 32			
Всього: 32				Всього: 32			
Всього: 32				Всього: 32			
Всього: 32				Всього: 32			
Всього: 32				Всього: 32			
Всього: 32				Всього: 32			
Всього: 32				Всього: 32			
Всього: 32				Всього: 32			
Всього: 32				Всього: 32			
Всього: 32				Всього: 32			
Всього: 32				Всього: 32			
Всього: 32				Всього: 32			
Всього: 32				Всього: 32			
Всього: 32				Всього: 32			
Всього: 32				Всього: 32			
Всього: 32				Всього: 32			
Всього: 32				Всього: 32			
Всього: 32				Всього: 32			
Всього: 32				Всього: 32			
Всього: 32				Всього: 32			
Всього: 32				Всього: 32			
Всього: 32				Всього: 32			
Всього: 32				Всього: 32			
Всього: 32				Всього: 32			
Всього: 32				Всього: 32			
Всього: 32				Всього: 32			
Всього: 32				Всього: 32			
Всього: 32				Всього: 32			
Всього: 32				Всього: 32			
Всього: 32				Всього: 32			
Всього: 32				Всього: 32			
Всього: 32				Всього: 32			
Всього: 32				Всього: 32			
Всього: 32				Всього: 32			
Всього: 32				Всього: 32			
Всього: 32				Всього: 32			
Всього: 32				Всього: 32			
Всього: 32				Всього: 32			
Всього: 32				Всього: 32			
Всього: 32				Всього: 32			
Всього: 32				Всього: 32			
Всього: 32				Всього: 32			
Всього: 32				Всього: 32			
Всього: 32				Всього: 32			
Всього: 32				Всього: 32			
Всього: 32				Всього: 32			
Всього: 32				Всього: 32			
Всього: 32				Всього: 32			
Всього: 32				Всього: 32			
Всього: 32				Всього: 32			
Всього: 32				Всього: 32			
Всього: 32				Всього: 32			
Всього: 32				Всього: 32			
Всього: 32				Всього: 32			
Всього: 32				Всього: 32			
Всього: 32				Всього: 32			
Всього: 32				Всього: 32			
Всього: 32				Всього: 32			
Всього: 32				Всього: 32			
Всього: 32				Всього: 32			
Всього: 32				Всього: 32			
Всього: 32				Всього: 32			
Всього: 32				Всього: 32			
Всього: 32				Всього: 32			
Всього: 32				Всього: 32			
Всього: 32				Всього: 32			
Всього: 32				Всього: 32			
Всього: 32				Всього: 32			
Всього: 32				Всього: 32			
Всього: 32				Всього: 32			
Всього: 32				Всього: 32			
Всього: 32				Всього: 32			
Всього: 32				Всього: 32			
Всього: 32				Всього: 32			
Всього: 32				Всього: 32			
Всього: 32				Всього: 32			
Всього: 32				Всього: 32			
Всього: 32				Всього: 32			
Всього: 32				Всього: 32			
Всього: 32				Всього: 32			
Всього: 32				Всього: 32			
Всього: 32				Всього: 32			
Всього: 32				Всього: 32			
Всього: 32				Всього: 32			
Всього: 32				Всього:			

**ПЕРЕЛІКОВА ВІДОМІСТЬ
ДЕРЕВ, НАЗНАЧЕНИХ В САНІТАРНУ РУБКУ НА 2021 Р**

По Кам'янобрідському л-ві ДП Баранівське ЛМГ госп частина

експлуат

квартал № 90 дільниця 11 площа 1,0 га
перерахунок виконав 15 02 2021 р
Майстер 18 Лісник 12

№	поро	Діаметр на висоті	причина признач	№	поро	діаметр на висоті	причина призначення
дерев	да	1,3м	в рубку(сухостій	дерев	да	1,3м	в рубку (сухостій сірянк
		діл п/діл дров	сірянка стовб			діл п/діл дров	стовбурна губка
			губка				
1	Сосна	36	IV Кос. мш				
2	Сосна	36	IV с/вн с/вн				
3	Сосна	37	IV с/вн с/вн				
4	Сосна	37	IV с/вн с/вн				
5	Сосна	34	IV с/вн с/вн				
6	Сосна	28	IV с/вн с/вн				
7	Сосна	32	IV Кос. мш				
8	Сосна	28	IV Кос. мш				
9	Сосна	44	IV Кос. мш				
10	Сосна	36	IV с/вн с/вн				
11	Сосна	40	IV с/вн с/вн				
12	Сосна	40	IV с/вн с/вн				
13	Сосна	44	IV с/вн с/вн				
14	Сосна	28	IV с/вн с/вн				
15	Сосна	28	IV с/вн с/вн				
16	Сосна	28	IV Кос. мш				
17	Сосна	36	IV с/вн с/вн				
18	Сосна	32	IV с/вн с/вн				
19	Сосна	36	IV с/вн с/вн				
20	Прогноз на 2021 рік: 5а, 6, 7, 8, 9, 10, 11, 12, 13, 14, 15, 16, 17, 18, 19, 20, 21, 22, 23, 24, 25, 26, 27, 28, 29, 30, 31, 32, 33, 34, 35, 36, 37, 38, 39, 40, 41, 42, 43, 44, 45						
21	Сосна	41/2	Кос. мш				
22	Сосна	41/2	Кос. мш				
23	Сосна	41/2	Кос. мш				
24							
25							
26							
27							
28							
29							
30							
31							
32							
33							
34							
35							
36							
37							
38							
39							
40							
41							
42							
43							
44							
45							

ПЕРЕЛІКОВА ВІДОМІСТЬ ДЕРЕВ, НАЗНАЧЕНИХ В САНІТАРНУ РУБКУ НА 2021 Р

По Кам'янобрідському л-ві ДП Баранівське ЛМГ госп частина

ситуація

квартал № 99 діляниця 9 площа 2,1 га

перерахунок виконав 04 07 2021 р

Майстер Лісник

№	поро	Діаметр на висоті	причина признач	№	поро	діаметр на висоті	причина призначення
дерев	да	1,3м	в рубку(сухостій	дерев	да	1,3м	в рубку (сухостій сірянк
		діл п/діл дров	сірянка стовб			діл п/діл дров	стовбурна губка
			губка				
1	Белоз	32	В1 сирію				
2	Белоз	36	В1 сирію				
3	Белоз	36	В1 сирію				
4	Сосн 28		В1 сирію				
5	Белоз	28	В1 сирію				
6	Белоз	24	В1 сирію				
7	Осика	28	В1 сирію				
8	Осика	24	В1 сирію				
9	Сосн 28		В1 сирію				
10	Белоз	28	В1 сирію				
11	Осика	24	В1 сирію				
12	Сосн 24		В1 сирію				
13	Белоз	24	В1 сирію				
14	Сосн 28		В1 сирію				
15	Белоз	28	В1 сирію				
16	Белоз	24	В1 сирію				
17	Сосн 24		В1 сирію				
18	Сосн 24		В1 сирію				
19	Сосн 24		В1 сирію				
20	Сосн 24		В1 сирію				
21	Сосн 24		В1 сирію				
22	Сосн 24		В1 сирію				
23	Сосн 24		В1 сирію				
24	Сосн 28		В1 сирію				
25	Осика	28	В1 сирію				
26	Сосн 28		В1 сирію				
27	Сосн 24		В1 сирію				
28	Сосн 24		В1 сирію				
29	Сосн 24		В1 сирію				
30	Сосн 24		В1 сирію				
31	Сосн 28		В1 сирію				
32	Проміш. насадж. на Висо		В1 сирію				
33	Сосн 28		В1 сирію				
34	Сосн 28		В1 сирію				
35	Сосн 28		В1 сирію				
36							
37							
38							
39							
40							
41							
42							
43							
44							
45							

ДЕРЕВ, НАЗНАЧЕНИХ В САНІТАРНУ РУБКУ НА 2021 Р

экспуата

Захунок виконав 13 02

2021 p

2021 p

Лісник

[illegible]

ПЕРЕЛІКОВА ВІДОМІСТЬ ДЕРЕВ, НАЗНАЧЕНИХ В САНІТАРНУ РУБКУ НА 2021 Р

По Кам'янобрідському л-ві ДП Баранівське ЛМГ госп частина

експлуатація

квартал № 100 дільниця 5 площа 1,1 га
перерахунок виконав 15.07.2021 р
Майстер Лісник

№	поро	діаметр на висоті	причина признач	№	поро	діаметр на висоті	причина призначення
дерев	да	1,3м	в рубку(сухостій	дерев	да	1,3м	в рубку (сухостій сірянк
		діл п/діл дров	сірянка стовб			діл п/діл дров	стовбурна губка
			губка				
1	Сосн	24	В сухостій				
2	Сосн	28	В сухостій				
3	Сосн	24	В сухостій				
4	Сосн	24	В сухостій				
5	Сосн	44	В сухостій				
6	Сосн	24	В сухостій				
7	Сосн	24	В сухостій				
8	Сосн	24	В сухостій				
9	Сосн	24	В сухостій				
10	Сосн	24	В сухостій				
11	Сосн	24	В сухостій				
12	Сосн	24	В сухостій				
13	Сосн	28	В сухостій				
14	Сосн	24	В сухостій				
15	Сосн	24	В сухостій				
16	Сосн	24	В сухостій				
17	Сосн	28	В сухостій				
18	Сосн	24	В сухостій				
19	Сосн	28	В сухостій				
20	Сосн	32	В сухостій				
21	Сосн	24	В сухостій				
22	Сосн	24	В сухостій				
23	Сосн	24	В сухостій				
24	Сосн	24	В сухостій				
25	Сосн	36	В сухостій				
26	Сосн	24	В сухостій				
27	Сосн	28	В сухостій				
28	Сосн	24	В сухостій				
29	Сосн	24	В сухостій				
30	Сосн	32	В сухостій				
31	Сосн	24	В сухостій				
32	Сосн	24	В сухостій				
33	Сосн	24	В сухостій				
34	Сосн	32	В сухостій				
35	Сосн	28	В сухостій				
36	Сосн	24	В сухостій				
37	Сосн	28	В сухостій				
38	Сосн	24	В сухостій				
39	Сосн	24	В сухостій				
40	Сосн	28	В сухостій				
41	Підпилювач	Висо	В переміс	Сосн	В переміс	Сосн	дер
42	Підпилювач	Висо	В переміс	Сосн	В переміс	Сосн	дер
43	Підпилювач	Висо	В переміс	Сосн	В переміс	Сосн	дер
44	Підпилювач	Висо	В переміс	Сосн	В переміс	Сосн	дер
45	Підпилювач	Висо	В переміс	Сосн	В переміс	Сосн	дер

**ПЕРЕЛІКОВА ВІДОМІСТЬ
ДЕРЕВ, НАЗНАЧЕНИХ В САНІТАРНУ РУБКУ НА 2021 Р**

По Кам'янобрідському л-ві ДП Баранівське ЛМГ госп частина

квартал № 107 дільниця 10 площа 24 га захисні
перерахунок виконав 181 07 2021 р
Майстер ММ Лісник ММ

№	поро	Діаметр на висоті	причина признач	№	поро	діаметр на висоті	причина призначення
дерев	да	1,3м	в рубку(сухостій	дерев	да	1,3м	в рубку (сухостій сірянк
		діл п/діл дров	сірянка стовб			діл п/діл дров	стовбурна губка
			губка				
1	Дуб	28	Висхідний				
2	Білоберка	24	Висхідний				
3	Осінь	32	Висхідний				
4	Ванна	40	Висхідний				
5	Осінь	44	Висхідний				
6	Білий	24	Висхідний				
7	Осінь	32	Висхідний				
8	Осінь	28	Висхідний				
9	Білий	24	Висхідний				
10	Ванна	24	Висхідний				
11	Дуб	24	Висхідний				
12	Сосна	40	Висхідний				
13	Сосна	48	Висхідний				
14	Сосна	28	Висхідний				
15	Сосна	24	Висхідний				
16	Сосна	24	Висхідний				
17	Сосна	32	Висхідний				
18	Сосна	28	Висхідний				
19	Сосна	32	Висхідний				
20	Сосна	24	Висхідний				
21	Сосна	24	Висхідний				
22	Сосна	36	Висхідний				
23	Сосна	32	Висхідний				
24	Сосна	32	Висхідний				
25	Сосна	32	Висхідний				
26	Сосна	24	Висхідний				
27	Сосна	28	Висхідний				
28	Сосна	28	Висхідний				
29	Сосна	24	Висхідний				
30	Сосна	40	Висхідний				
31	Сосна	28	Висхідний				
32	Сосна	24	Висхідний				
33	Сосна	40	Висхідний				
34	Сосна	24	Висхідний				
35	Дуб	32	Висхідний				
36	Сосна	36	Висхідний				
37	Дуб	36	Висхідний				
38	Сосна	24	Висхідний				
39	Сосна	24	Висхідний				
40	Сосна	32	Висхідний				
41	Сосна	24	Висхідний				
42	Сосна	28	Висхідний				
43	Дуб	28	Висхідний				
44	Прим. маркано та	Висхідний	Висхідний				
45	інші	Висхідний	Висхідний				

пом то
с м иу

Висхідний
Висхідний
Висхідний

Висхідний
Висхідний
Висхідний

**ПЕРЕЛІКОВА ВІДОМІСТЬ
ДЕРЕВ, НАЗНАЧЕНИХ В САНІТАРНУ РУБКУ НА 2021 Р**

По Кам'янобрідському л-ві ДП Баранівське ЛМГ госп частина

квартал № 107 дільниця 12 площа 49 га зосисп.
перерахунок виконав 29.05 2021 р
Майстер ЛІСНИК

№	поро	Діаметр на висоті	причина признач	№	поро	діаметр на висоті	причина призначення
дерев	да	1,3м	в рубку(сухостій	дерев	да	1,3м	в рубку(сухостій сірянк
		діл п/діл дров	сірянка стовб			діл п/діл дров	стовбурна губка
			губка				
1	Сосна	24	В сухостій	46	Сосна	28	В сухостій
2	Сосна	28	В сухостій	47	Сосна	32	В сухостій
3	Сосна	24	В сухостій	48	Сосна	28	В сухостій
4	Сосна	24	В сухостій	49	Сосна	24	В сухостій
5	Сосна	24	В сухостій	50	Сосна	48	В сухостій
6	Сосна	24	В сухостій	51	Сосна	24	В сухостій
7	Сосна	24	В сухостій	52	Сосна	24	В сухостій
8	Сосна	28	В сухостій	53	Сосна	24	В сухостій
9	Сосна	36	В сухостій	54	Сосна	28	В сухостій
10	Сосна	28	В сухостій	55	Сосна	36	В сухостій
11	Сосна	28	В сухостій	56	Сосна	36	В сухостій
12	Сосна	28	В сухостій	57	Сосна	40	В сухостій
13	Сосна	32	В сухостій	58	Сосна	32	В сухостій
14	Сосна	28	В сухостій	59	Сосна	24	В сухостій
15	Сосна	24	В сухостій	60	Сосна	28	В сухостій
16	Сосна	36	В сухостій	61	Сосна	24	В сухостій
17	Сосна	24	В сухостій	62	Сосна	32	В сухостій
18	Сосна	32	В сухостій	63	Сосна	24	В сухостій
19	Сосна	28	В сухостій	64	Сосна	24	В сухостій
20	Сосна	28	В сухостій	65	Сосна	32	В сухостій
21	Сосна	28	В сухостій	66	Сосна	24	В сухостій
22	Сосна	28	В сухостій	67	Сосна	24	В сухостій
23	Сосна	28	В сухостій	68	Сосна	24	В сухостій
24	Сосна	36	В сухостій	69	Сосна	24	В сухостій
25	Сосна	24	В сухостій	Строк перебування в лісі в наслідок збитків ітн. 1/2 Всього 7			
26	Сосна	28	В сухостій				
27	Сосна	32	В сухостій				
28	Сосна	28	В сухостій	по ч. 10 Кодексу про захист довкілля			
29	Сосна	32	В сухостій				
30	Сосна	24	В сухостій				
31	Сосна	36	В сухостій	С. м. 1/2 М. м. 1/2			
32	Сосна	40	В сухостій				
33	Сосна	24	В сухостій				
34	Сосна	28	В сухостій	М. м. 1/2			
35	Сосна	36	В сухостій				
36	Сосна	24	В сухостій				
37	Сосна	32	В сухостій	М. м. 1/2			
38	Сосна	32	В сухостій				
39	Сосна	32	В сухостій				
40	Сосна	32	В сухостій	М. м. 1/2			
41	Сосна	28	В сухостій				
42	Сосна	28	В сухостій				
43	Сосна	32	В сухостій	М. м. 1/2			
44	Сосна	28	В сухостій				
45	Сосна	24	В сухостій				

**ПЕРЕЛІКОВА ВІДОМІСТЬ
ДЕРЕВ, НАЗНАЧЕНИХ В САНІТАРНУ РУБКУ НА 2021 Р**

По Кам'янобрідському л-ві ДП Баранівське ЛМГ госп частина

квартал № 107 дільниця 14 площа 10 га Захист
перерахунок виконав 14.07.2021 р 1
Майстер Лісник

№	поро	Діаметр на висоті	причина признач	№	поро	Діаметр на висоті	причина призначення
дерев	да	1,3м	в рубку(сухостій	дерев	да	1,3м	в рубку (сухостій сірянк
		діл п/діл дров	сірянка стовб			діл п/діл дров	стовбурна губка
			губка				
1	Сосн	28	IV Висліх	46	Сосн	24	IV Висліх
2	Сосн	32	IV Висліх	47	Сосн	24	IV Висліх
3	Сосн	24	IV Висліх	48	Сосн	32	IV Висліх
4	Сосн	24	IV Висліх	49	Сосн	24	IV Висліх
5	Сосн	24	IV Висліх	50	Сосн	24	IV Висліх
6	Сосн	24	IV Висліх	51	Сосн	24	IV Висліх
7	Сосн	24	IV Висліх	52	Сосн	24	IV Висліх
8	Сосн	24	IV Висліх	53	Сосн	24	IV Висліх
9	Сосн	24	IV Висліх	Прокл. маршовано та взето в перелік			
10	Сосн	24	IV Висліх	продано 12 березня			
11	Сосн	24	IV Висліх	продано 12 березня			
12	Вил	32	IV Висліх	продано 12 березня			
13	Вил	28	IV Висліх	продано 12 березня			
14	Вил	32	IV Висліх	продано 12 березня			
15	Вил	28	IV Висліх	продано 12 березня			
16	Вил	28	IV Висліх	продано 12 березня			
17	Сосн	24	IV Висліх	продано 12 березня			
18	Вил	24	IV Висліх	продано 12 березня			
19	Вил	24	IV Висліх	продано 12 березня			
20	Вил	44	IV Висліх	продано 12 березня			
21	Сосн	32	IV Висліх	продано 12 березня			
22	Вил	28	IV Висліх	продано 12 березня			
23	Сосн	24	IV Висліх	продано 12 березня			
24	Сосн	28	IV Висліх	продано 12 березня			
25	Сосн	28	IV Висліх	продано 12 березня			
26	Сосн	24	IV Висліх	продано 12 березня			
27	Сосн	24	IV Висліх	продано 12 березня			
28	Вил	28	IV Висліх	продано 12 березня			
29	Вил	24	IV Висліх	продано 12 березня			
30	Сосн	24	IV Висліх	продано 12 березня			
31	Сосн	28	IV Висліх	продано 12 березня			
32	Сосн	24	IV Висліх	продано 12 березня			
33	Сосн	24	IV Висліх	продано 12 березня			
34	Сосн	24	IV Висліх	продано 12 березня			
35	Сосн	24	IV Висліх	продано 12 березня			
36	Сосн	28	IV Висліх	продано 12 березня			
37	Сосн	24	IV Висліх	продано 12 березня			
38	Сосн	28	IV Висліх	продано 12 березня			
39	Сосн	24	IV Висліх	продано 12 березня			
40	Сосн	32	IV Висліх	продано 12 березня			
41	Сосн	24	IV Висліх	продано 12 березня			
42	Сосн	24	IV Висліх	продано 12 березня			
43	Сосн	28	IV Висліх	продано 12 березня			
44	Сосн	24	IV Висліх	продано 12 березня			
45	Сосн	24	IV Висліх	продано 12 березня			

**ПЕРЕЛІКОВА ВІДОМІСТЬ
ДЕРЕВ, НАЗНАЧЕНИХ В САНИТАРНУ РУБКУ НА 2021 Р**

По Кам'янобрідському л-ві ДП Баранівське ЛМГ госп частина

Захист

квартал № 118 дільниця 9 площа 970га

перерахунок виконав 14.07 2021р

Майстер Лісник

№	поро	Діаметр на висоті	причина признач	№	поро	діаметр на висоті	причина призначення
дерев	да	1,3м	в рубку(сухостій)	дерев	да	1,3м	в рубку (сухостій сірянк
		діл п/діл дров	сірянка стовб			діл п/діл дров	стовбурна губка
			губка				
1	Сосн	24	IV Вис.миз	46	Сосн	36	IV Вис.миз
2	Сосн	32	V Вис.миз	47	Сосн	40	V свист.суп
3	Сосн	24	V свист.суп	48	Сосн	24	V свист.суп
4	Сосн	28	IV Вис.миз	49	Сосн	24	V свист.суп
5	Сосн	24	V свист.суп	50	Сосн	40	V свист.суп
6	Сосн	36	IV Вис.миз	51	Сосн	24	V свист.суп
7	Сосн	36	IV Вис.миз	52	Сосн	28	V свист.суп
8	Сосн	48	IV Вис.миз	53	Сосн	32	V свист.суп
9	Сосн	36	V свист.суп	54	Сосн	24	V свист.суп
10	Сосн	32	V свист.суп	55	Сосн	32	V свист.суп
11	Сосн	24	IV Вис.миз	56	Сосн	24	V свист.суп
12	Сосн	36	IV Вис.миз	57	Сосн	24	V свист.суп
13	Сосн	24	V свист.суп	58	Сосн	24	V свист.суп
14	Сосн	24	V свист.суп	59	Сосн	24	V свист.суп
15	Сосн	24	V свист.суп	60	Сосн	24	V свист.суп
16	Сосн	28	V свист.суп	61	Сосн	32	V свист.суп
17	Сосн	36	V свист.суп	62	Сосн	28	V свист.суп
18	Сосн	28	V свист.суп	63	Сосн	28	V свист.суп
19	Сосн	40	V свист.суп	64	Сосн	36	V свист.суп
20	Сосн	28	V свист.суп	65	Сосн	32	IV Вис.миз
21	Сосн	28	V свист.суп	66	Сосн	40	V свист.суп
22	Сосн	36	V свист.суп	67	Сосн	32	V свист.суп
23	Сосн	36	V свист.суп	68	Сосн	24	V свист.суп
24	Сосн	24	IV Вис.миз	Продовження на 4.08.21 в наступній			
25	Сосн	28	V свист.суп	на 5.08.21 в наступній			
26	Сосн	28	V свист.суп	на 6.08.21 в наступній			
27	Сосн	28	V свист.суп	на 7.08.21 в наступній			
28	Сосн	32	V свист.суп	на 8.08.21 в наступній			
29	Сосн	28	V свист.суп	на 9.08.21 в наступній			
30	Сосн	28	V свист.суп				
31	Сосн	24	V свист.суп				
32	Сосн	24	V свист.суп				
33	Сосн	32	V свист.суп				
34	Сосн	28	V свист.суп				
35	Сосн	24	V свист.суп				
36	Сосн	24	V свист.суп				
37	Сосн	28	V свист.суп				
38	Сосн	28	V свист.суп				
39	Сосн	36	V свист.суп				
40	Сосн	24	V свист.суп				
41	Сосн	24	V свист.суп				
42	Сосн	24	V свист.суп				
43	Сосн	36	V свист.суп				
44	Сосн	36	V свист.суп				
45	Сосн	36	V свист.суп				

НУМЕРАЦІЙНА ВІДОМІСТЬ ДЕРЕВ, призначених для вибіркової санітарної рубки

(Автономна Республіка Крим, область)

(найменування власника лісів, постійного лісокористувача)

Лісництво *Іммануїлівська* урочище *ДЖ, Боканівське ліс.*
квартал № *4* виділ № *15* ділянка *4.5* гектарів

Порядковий номер дерева	Порода	Ступінь товщини стовбурів			Категорія стану дерева, підстава відбору для рубки	Порядковий номер дерева	Порода	Ступінь товщини стовбурів			Категорія стану дерева, підстава відбору для рубки
		сантиметри						сантиметри			
		ділові	напів ділові	дров'яні				ділові	напів ділові	дров'яні	
1	C	36			IV В.г.м.р.	41	C	28			IV В.г.м.р.
2	C	28			IV В.г.м.р.	42	C	28			IV В.г.м.р.
3	C	24			— " —	43	C		24		VICm. с.р.
4	C		24		VICm. с.р.	44	C	28			— " —
5	C	28			— " —	45	C		24		— " —
6	C		24		— " —	46	C	32			— " —
7	C	24			— " —	47	C	28			IV В.г.м.р.
8	C	28			— " —	48	C	24			IV В.г.м.р.
9	C		28		— " —	49	C	24			— " —
10	C	32			IV В.г.м.р.	50	C	28			— " —
11	C	24			IV В.г.м.р.	51	C	28			VICm. с.р.
12	C	36			— " —	52	C	24			— " —
13	C		24		VICm. с.р.	53	C	28			— " —
14	C	28			VICm. с.р.	54	C		24		VICm. с.р.
15	C	36			— " —	55	C	36			IV В.г.м.р.
16	C		24		— " —	56	C	24			VICm. с.р.
17	C	28			— " —	57	C		24		— " —
18	C	32			VICm. с.р.	58	C	28			IV В.г.м.р.
19	C	24			VICm. с.р.	59	C	28			— " —
20	C	28			IV В.г.м.р.	60	C		24		VICm. с.р.
21	C	32			VICm. с.р.	61	C	28			IV В.г.м.р.
22	C	28			VICm. с.р.	62	C	24			— " —
23	C	28			IV В.г.м.р.	63	C	32			— " —
24	C	32			— " —	64	C	28			VICm. с.р.
25	C	24			— " —	65	C	32			— " —
26	C	28			VICm. с.р.	66	C	24			IV В.г.м.р.
27	C	24			IV В.г.м.р.	67	C	28			IV В.г.м.р.
28	C	24			IV В.г.м.р.	68	C	32			VICm. с.р.
29	Бн			36	VICm. с.р.	69	C		24		— " —
30	C	28			VICm. с.р.	70	C	28			— " —
31	C		24		— " —	71	C	32			IV В.г.м.р.
32	C	28			— " —	72	C	32			— " —
33	C	28			IV В.г.м.р.	73	C		28		VICm. с.р.
34	C	32			IV В.г.м.р.	74	C	28			— " —
35	C	32			— " —	75	C	32			— " —
36	C	28			VICm. с.р.	76	C		24		— " —
37	C		24		VICm. с.р.	77	C		24		— " —
38	C		28		— " —	78	C		24		— " —
39	C	36			— " —	79	C	36			— " —
40	C	28			— " —	80	C		32		— " —

81	C	24		W6i9uиp	122	C		28	Vcm. cyx
82	C	24		— " —	123	C	24		V6. cyx
83	C		24	Vcm. cyx	124	C	32		W6i9uиp
84	C		28	— " —	125	C	28		— " —
85	C	28		W6i9uиp	126	C	32		— " —
86	C	36		— " —	127	C	24		— " —
87	C		28	Vcm. cyx	128	C	24		— " —
88	C	24		V6. cyx	129	C	24		— " —
89	C	24		W6i9uиp	130	C		24	Vcm. cyx
90	C	24		Vcm. cyx	131	C	32		— " —
91	C		28	— " —	132	C		24	— " —
92	C		24	— " —	133	C		32	— " —
93	C	24		W6i9uиp	134	C		24	— " —
94	C		28	Vcm. cyx	135	C		24	— " —
95	C		28	— " —	136	C	28		— " —
96	C	36		— " —	137	C		32	— " —
97	C		24	— " —	138	C	32		— " —
98	C	24		W6i9uиp	139	C	28		— " —
99	C		24	Vcm. cyx	140	C		36	— " —
100	C	24		— " —	141	C	40		— " —
101	C	32		— " —	142	C	28		W6i9uиp
102	C	28		— " —	143	C	24		— " —
103	C	36		W6i9uиp	144	C		28	Vcm. cyx
104	C	24		— " —	145	C		28	— " —
105	C		24	Vcm. cyx	146	C		32	— " —
106	C		28	— " —	147	C	28		— " —
107	C	28		V6. cyx	148	C		24	— " —
108	C	28		W6i9uиp	149	C		32	— " —
109	C	28		— " —	150	C	32		— " —
110	C	28		— " —	151	C		28	— " —
111	C		28	Vcm. cyx	152	C		28	— " —
112	C	24		W6i9uиp	153	C		24	— " —
113	C	28		— " —	154	C	28		— " —
114	C	24		— " —	155	C		28	— " —
115	C		28	Vcm. cyx	156	C		28	— " —
116	C	28		W6i9uиp	157	C		24	— " —
117	C	28		W6i9uиp	158	C	32		— " —
118	C	32		— " —	159	C		24	— " —
119	C		24	Vcm. cyx	160	C		28	— " —
120	C		24	— " —	161	C	24		W6i9uиp
121	C		24	— " —	162	C	36		— " —

Всього пронумеровано дерев

Нумерацію і перелік провели:

(посада)		(підпис)	(ініціали та прізвище)
(посада)		(підпис)	(ініціали та прізвище)
(посада)		(підпис)	(ініціали та прізвище)

НУМЕРАЦІЙНА ВІДОМІСТЬ ДЕРЕВ, призначених для вибіркової санітарної рубки

(Автономна Республіка Крим, область)

Ідентифікаційна власника лісів, постійного лісокористувача

Лісництво
квартал № 4 виділ № 15

урочище

площа 4,5 гектарів

Порядковий номер дерева	Порода	Ступінь товщини стовбурів			Категорія стану дерева, підстава відбору для рубки	Порядковий номер дерева	Порода	Ступінь товщини стовбурів			Категорія стану дерева, підстава відбору для рубки
		ділові	напів ділові	дров'яні				ділові	напів ділові	дров'яні	
153	С	28			М.к. Querc	41					
154	С	28			М.к. Querc	42					
155	С		24		— " —	43					
156	С		28		— " —	44					
157	С	36			— " —	45					
158	С		28		— " —	46					
159	С		28		— " —	47					
160	С		24		— " —	48					
161	С	28			— " —	49					
162	С		24		— " —	50					
163	С	28			— " —	51					
164	С		28		— " —	52					
165	С		24		— " —	53					
166	С	28			— " —	54					
167	С		28		— " —	55					
168	С		24		— " —	56					
169	С		24		— " —	57					
170	С	32			— " —	58					
171	С		28		— " —	59					
172	С		28		— " —	60					
173	С	28			— " —	61					
174	С		28		— " —	62					
175	С	36			— " —	63					
176	С		24		— " —	64					
177	С		24		— " —	65					
178	С		28		— " —	66					
179	С	32			— " —	67					
180	С	24			М.к. Querc	68					
181	С	28			М.к. Querc	69					
182	С	32			— " —	70					
183	С	28			— " —	71					
184	С	24			— " —	72					
185	С	28			— " —	73					
186	С	28			— " —	74					
187	С	24			— " —	75					
188	С				— " —	76					
189	С				— " —	77					
190	С				— " —	78					
191	С				— " —	79					
192	С				— " —	80					

81					122				
82					123				
83					124				
84					125				
85					126				
86					127				
87					128				
88					129				
89					130				
90					131				
91					132				
92					133				
93					134				
94					135				
95					136				
96					137				
97					138				
98					139				
99					140				
100					141				
101					142				
102					143				
103					144				
104					145				
105					146				
106					147				
107					148				
108					149				
109					150				
110					151				
111					152				
112					153				
113					154				
114					155				
115					156				
116					157				
117					158				
118					159				
119					160				
120					161				
121					162				

Всього пронумеровано дерев

Сто двохсоту сім

Нумерацію і перелік провели:

<i>Посада</i>		<i>Підпис</i>	<i>Підпис</i>
(посада)		(підпис)	(ініціали та прізвище)
<i>Посада</i>		<i>Підпис</i>	<i>Підпис</i>
(посада)		(підпис)	(ініціали та прізвище)
<i>Посада</i>		<i>Підпис</i>	<i>Підпис</i>
(посада)		(підпис)	(ініціали та прізвище)

НУМЕРАЦІЙНА ВІДОМІСТЬ ДЕРЕВ, призначених для вибіркової санітарної рубки

Лісництво

(Автономна Республіка Крим, область)

ДП «Білогірське лісгосп»

(найменування власника лісів, постійного лісокористувача)

Лісництво

урочище

квартал № 12

виділ № 7

ділянка

площа 3,8 гектарів

Порядковий номер дерева	Порода	Ступінь товщини стовбурів			Категорія стану дерева, підстава відбору для рубки	Порядковий номер дерева	Порода	Ступінь товщини стовбурів			Категорія стану дерева, підстава відбору для рубки
		сантиметри						сантиметри			
		ділові	напіва ділові	дрова в'яні				ділові	напіва ділові	дрова в'яні	
1	C		28		Vcb. сус	41	C	24			IV б. д. сус
2	C	28			IV б. д. сус	42	C		24		V б. д. сус
3	C	32			Vcb. сус	43	C	28			— " —
4	Бн			32	V б. д. сус	44	C		28		— " —
5	C		24		Vcm. сус	45	C		32		Vcb. сус
6	C	36			VI — " —	46	C	28			IV б. д. сус
7	C	24			Vcb. сус	47	C	28			— " —
8	C	28			IV б. д. сус	48	C	28			— " —
9	Бн			28	V б. д. сус	49	C	32			Vcb. сус
10	C	28			IV б. д. сус	50	C	40			— " —
11	C	24			— " —	51	C	32			Vcm. сус VI
12	C	28			— " —	52	C		32		— " —
13	C		24		Vcm. сус	53	C	32			— " —
14	C		28		— " —	54	C		28		— " —
15	C		32		— " —	55	C		24		— " —
16	C	28			IV б. д. сус	56	C		24		— " —
17	C		24		— " —	57	C		24		— " —
18	C	32			— " —	58	C		24		— " —
19	C	32			— " —	59	C			24	— " —
20	C	28			Vcb. сус	60	C		32		— " —
21	Бн			28	V б. д. сус	61	C		28		— " —
22	C	28			Vcb. сус	62	C	32			— " —
23	C	24			— " —	63	C	28			Vcb. сус
24	Бн			28	V б. д. сус	64	C		24		Vcm. сус
25	C	32			Vcb. сус	65	C	28			IV б. д. сус
26	C	28			— " —	66	C	32			— " —
27	C	28			IV б. д. сус	67	C	28			— " —
28	C	24			— " —	68	C	32			Vcm. сус
29	C	28			— " —	69	C	24			IV б. д. сус
30	C	28			Vcb. сус	70	C	24			— " —
31	C		24		Vcm. сус	71	C	32			Vcb. сус
32	C	28			IV б. д. сус	72	C		28		Vcb. сус
33	C	28			Vcb. сус	73	C	32			Vcm. сус
34	C	24			IV б. д. сус	74	C	24			IV б. д. сус
35	C	24			Vcm. сус	75	C	28			— " —
36	C	36			IV б. д. сус	76	C		28		Vcm. сус
37	C	36			— " —	77	C	28			IV б. д. сус
38	C	28			— " —	78	C	28			— " —
39	C	32			Vcb. сус	79	C		28		Vcm. сус
40	C		24		Vcm. сус	80	C	32			IV б. д. сус

81	C	36			IV б'ягущ	122	C	24		См. сук VI
82	C	28			— " —	123	C	28		— " —
83	C	28			VІІІ. сук	124	C	28		— " —
84	C		24		— " —	125	C	28		— " —
85	C	28			— " —	126	C	28		— " —
86	C	24			IV б'ягущ	127	C	24		— " —
87	C	32			VІІІ. сук	128	C	28		— " —
88	C	32			IV б'ягущ	129	C	24		IV б'ягущ
89	C	28			VІІІ. сук	130	C	32		IV б'ягущ
90	C	28			— " —	131	C	28		VІІІ. сук
91	C	28			VІІІ. сук	132	C	24		IV б'ягущ
92	C		24		— " —	133	C	24		VІІІ. сук
93	C		24		— " —	134	C	28		IV б'ягущ
94	C	28			IV б'ягущ	135	C	28		— " —
95	C	32			— " —	136	C	32		— " —
96	C	28			— " —	137	C	24		— " —
97	C	24			— " —	138	C	28		VІІІ. сук
98	C	36			VІІІ. сук	139	C	28		— " —
99	C	28			IV б'ягущ	140	C	28		VІІІ. сук
100	C		24		VІІІ. сук	141				
101	C	32			IV б'ягущ	142				
102	C	28			— " —	143				
103	C		24		VІІІ. сук	144				
104	C	28			VІІІ. сук	145				
105	C	28			VІІІ. сук	146				
106	C	28			IV б'ягущ	147				
107	C	24			— " —	148				
108	C		24		VІІІ. сук	149				
109	C		24		— " —	150				
110	C		24		— " —	151				
111	C	28			— " —	152				
112	C		24		— " —	153				
113	C		24		— " —	154				
114	C	28			— " —	155				
115	C	28			IV б'ягущ	156				
116	C		24		См. сук VI	157				
117	C		24		— " —	158				
118	C		24		— " —	159				
119	C	28			— " —	160				
120	C	28			— " —	161				
121	C		24		— " —	162				

Всього пронумеровано дерев

сто сорок

Нумерацію і перелік провели:

Окунь Л.В.

(посада)

пом. 1-10

(посада)

Ст. м. м. 104

(посада)

(підпис)

(підпис)

(підпис)

Бозько Л.В.

(ініціали та прізвище)

Лисенко Л.В.

(ініціали та прізвище)

Григорівський Л.В.

(ініціали та прізвище)

НУМЕРАЦІЙНА ВІДОМІСТЬ ДЕРЕВ, призначених для вибіркової санітарної рубки

Автономна Республіка Крим, область

(Автономна Республіка Крим, область)

ДКП, Ботаницьке ЛМГ

(найменування власника лісів, постійного лісокористувача)

Лісництво

урочище

квартал № 11

виділ № 59

ділянка

площа

гектарів

Порядковий номер дерева	Порода	Ступінь товщини стовбурів			Категорія стану дерева, підстава відбору для рубки	Порядковий номер дерева	Порода	Ступінь товщини стовбурів			Категорія стану дерева, підстава відбору для рубки
		сантиметри						сантиметри			
		ділові	напів ділові	дров'яні				ділові	напів ділові	дров'яні	
1	C	36			IV б. д. шир	41	C	24			IV б. д. шир
2	C	32			— . —	42	C	28			— . —
3	C	32			— . —	43	C	28			V б. с. шир
4	C	32			VІ см. с. шир	44	C		24		VІ см. с. шир
5	бн			28	VІ Кеміквіг	45	C	36			IV б. д. шир
6	бн			28	— . —	46	C	32			— . —
7	бн			28	— . —	47	C		28		VІ см. с. шир
8	бн			40	— . —	48	C		28		— . —
9	C		28		VІ см. с. шир	49	C	24			IV б. д. шир
10	C		24		— . —	50	C			24	VІ см. с. шир
11	бн			24	VІ Кеміквіг	51	C	24			V б. с. шир
12	C		24		VІ см. с. шир	52	C	28			— . —
13	C	24			IV б. д. шир	53	C	28			VІ см. с. шир
14	C		24		VІ см. с. шир	54	C	28			IV б. д. шир
15	C	28			— . —	55	C		24		VІ см. с. шир
16	C		24		— . —	56	C		28		— . —
17	C	36			IV б. д. шир	57	C		24		— . —
18	C	24			— . —	58	C	28			V б. с. шир
19	C	28			V б. с. шир	59	C			24	VІ см. с. шир
20	C		24		VІ см. с. шир	60	C		24		— . —
21	C	28			— . —	61	C		24		— . —
22	C	28			IV б. д. шир	62	C		24		— . —
23	C		24		— . —	63	бн			32	VІ Кеміквіг
24	C		24		VІ см. с. шир	64	бн			32	— . —
25	C	24			IV б. д. шир	65	бн			32	— . —
26	C	24			— . —	66	C		24		V б. широк
27	C	28			— . —	67	C	28			IV б. д. шир
28	C	32			V б. с. шир	68	C	24			— . —
29	C	24			— . —	69	C		32		VІ б. широк
30	C		24		VІ см. с. шир	70	C	28			IV б. д. шир
31	C		24		— . —	71	C	24			— . —
32	C	32			IV б. д. шир	72	C		24		VІ см. с. шир
33	C	28			— . —	73	C		24		— . —
34	C	28			V б. с. шир	74	C	28			V б. с. шир
35	бн			32	VІ Кеміквіг	75	C	32			— . —
36	бн			36	— . —	76	C	24			IV б. д. шир
37	C	24			IV б. д. шир	77	C	28			— . —
38	C	28			— . —	78	C	28			— . —
39	C		24		VІ см. с. шир	79	C	24			— . —
40	C	24			IV б. д. шир	80	C	24			V б. с. шир

81	C		24	VICm. cycx	122	C		24	VICm. cycx
82	C		24	—	123	C		24	—
83	C	28		VCB. cycx	124	C		28	—
84	C	28		IV B. g. m. p.	125	C	28		VCB. cycx
85	C		24	VICm. cycx	126	C		24	VICm. cycx
86	C		24	—	127				
87	C	32		—	128				
88	C	28		VCB. cycx	129				
89	C	24		IV B. g. m. p.	130				
90	C	28		—	131				
91	C		24	VICm. cycx	132				
92	C	28		IV B. g. m. p.	133				
93	C	28		—	134				
94	C	24		—	135				
95	C			28 VICm. cycx	136				
96	C	24		IV B. g. m. p.	137				
97	C		24	VICm. cycx	138				
98	C		24	—	139				
99	C	28		VCB. cycx	140				
100	C	24		—	141				
101	бн			32 VI H. m. k. b. g.	142				
102	C	28		VCB. cycx	143				
103	C		24	VICm. cycx	144				
104	C			28 —	145				
105	C			24 —	146				
106	C		28	—	147				
107	C		24	—	148				
108	C	24		IV B. g. m. p.	149				
109	C	28		VCB. cycx	150				
110	C		24	VICm. cycx	151				
111	C		24	—	152				
112	C	28		IV B. g. m. p.	153				
113	C		24	VI Cm. cycx	154				
114	C		24	—	155				
115	C		24	—	156				
116	C	24		IV B. g. m. p.	157				
117	C	24		—	158				
118	C	28		—	159				
119	C	28		IV B. g. m. p.	160				
120	C		24	VICm. cycx	161				
121	C	28		VCB. cycx	162				

Всього пронумеровано дерев

Список деревьев

Нумерація і перелік дровели:

Посада 1/2		Посада 1/2	
(посада)		(посада)	
Посада 1/2		Посада 1/2	
(посада)		(посада)	
Посада 1/2		Посада 1/2	
(посада)		(посада)	

НУМЕРАЦІЙНА ВІДОМІСТЬ ДЕРЕВ, призначених для вибіркової санітарної рубки

Автономна область

(Автономна Республіка Крим, область)

ДТ. Ботаничне

найменування власника лісів, постійного лісокористувача)

Лісництво

квартал №

13

виділ №

18

урочище

ділянка

площа

1.5

гектарів

Порядковий номер дерева	Порода	Ступінь товщини стовбурів			Категорія стану дерева, підстава відбору для рубки	Порядковий номер дерева	Порода	Ступінь товщини стовбурів			Категорія стану дерева, підстава відбору для рубки
		сантиметри						сантиметри			
		ділові	напів ділові	дров'яні				ділові	напів ділові	дров'яні	
1	C	32			IV б.д.м.р	41	C	24			IV б.д.м.р
2	C	24			—	42	C	36			V б.д.м.р
3	C	24			V б.д.м.р	43	C	24			V —
4	C	24			—	44	C	24			—
5	C		24		VI см. с.р	45	C	28			IV б.д.м.р
6	C	32			IV с.д.м.р	46	C	32			—
7	C	32			V б.д.м.р	47	C	24			—
8	C	24			—	48	C	28			V б.д.м.р
9	C	24			—	49	C	24			IV б.д.м.р
10	C	28			IV б.д.м.р	50	C	28			—
11	C	32			V б.д.м.р	51	C		24		VI см. с.р
12	C		24		VI см. с.р	52	C	24			V б.д.м.р
13	C		24		—	53	C	32			IV б.д.м.р
14	C	28			V б.д.м.р	54	C	24			—
15	C	28			IV б.д.м.р	55	C	24			—
16	C	32			—	56	C		24		VI см. с.р
17	C	24			V б.д.м.р	57	C		28		—
18	C	28			—	58	C		24		—
19	C		24		VI см. с.р	59	C	24			V б.д.м.р
20	C	24			V б.д.м.р	60	C		24		VI см. с.р
21	C	28			—	61	C	28			IV б.д.м.р
22	C	28			VI см. с.р	62	C	24			—
23	C	28			IV б.д.м.р	63	C		28		VI б.д.м.р
24	C	24			V б.д.м.р	64	C	32			IV б.д.м.р
25	C	28			—	65	C		28		VI б.д.м.р
26	C		24		VI см. с.р	66	C	24			V б.д.м.р
27	C		24		—	67	C	28			—
28	C	28			IV б.д.м.р	68	C	36			IV с.д.м.р
29	C	24			V б.д.м.р	69	C	24			IV б.д.м.р
30	C	24			—	70	C	28			—
31	C	24			IV б.д.м.р	71	C	28			—
32	C	24			—	72					
33	C		24		VI см. с.р	73					
34	C		24		—	74					
35	C	24			IV б.д.м.р	75					
36	C	24			—	76					
37	C	28			IV с.д.м.р	77					
38	C	28			V б.д.м.р	78					
39	C	28			—	79					
40	C		24		VI см. с.р	80					

81					122					
82					123					
83					124					
84					125					
85					126					
86					127					
87					128					
88					129					
89					130					
90					131					
91					132					
92					133					
93					134					
94					135					
95					136					
96					137					
97					138					
98					139					
99					140					
100					141					
101					142					
102					143					
103					144					
104					145					
105					146					
106					147					
107					148					
108					149					
109					150					
110					151					
111					152					
112					153					
113					154					
114					155					
115					156					
116					157					
117					158					
118					159					
119					160					
120					161					
121					162					

Всього пронумеровано дерев

Сімдесят один

Нумерацію і перелік провели:

Ткач. н/з						Тимошенко Т. В.	
(посада)				(підпис)		(ініціали та прізвище)	
Пол. н-го						Тимошенко Т. В.	
(посада)				(підпис)		(ініціали та прізвище)	
Вст. н. м/з						Сухомлинський О. П.	
(посада)				(підпис)		(ініціали та прізвище)	

НУМЕРАЦІЙНА ВІДОМІСТЬ ДЕРЕВ, призначених для вибіркової санітарної рубки

Автоматична обробка

(Автономна Республіка Крим, область)

ДП "Білогімський лісгосп"

(найменування власника лісів, постійного лісокористувача)

Лісництво

урочище

квартал № 20

виділ № 10

ділянка

площа

1,2 гектарів

Порядковий номер дерева	Порода	Ступінь товщини стовбурів			Категорія стану дерева, підстава відбору для рубки	Порядковий номер дерева	Порода	Ступінь товщини стовбурів			Категорія стану дерева, підстава відбору для рубки
		сантиметри						сантиметри			
		діл.	напів діл.	дров'яні				діл.	напів діл.	дров'яні	
1	C	24			IV білогімський	41	C	28			VІІІ ст. сучк
2	C	24			- " -	42	C	28			- " -
3	C		24		VІІІ ст. сучк	43	C	24			- " -
4	C	28			- " -	44	C	24			- " -
5	C		28		- " -	45	C	28			- " -
6	C	24			- " -	46	C	24			IV білогімський
7	C		28		- " -	47	C	24			- " -
8	C		24		- " -	48	C	28			- " -
9	C	24			IV білогімський	49	C	32			- " -
10	C	24			- " -	50					
11	C	24			- " -	51					
12	C	24			- " -	52					
13	C		28		VІІІ ст. сучк	53					
14	C	28			- " -	54					
15	C		24		- " -	55					
16	C	24			IV білогімський	56					
17	C	24			- " -	57					
18	C	24			- " -	58					
19	C	24			- " -	59					
20	C	24			- " -	60					
21	C	24			- " -	61					
22	C	28			- " -	62					
23	C	24			- " -	63					
24	C	24			- " -	64					
25	C	24			- " -	65					
26	C	24			- " -	66					
27	C	28			- " -	67					
28	C	24			- " -	68					
29	C	32			- " -	69					
30	C	24			- " -	70					
31	C	24			VІІІ ст. сучк	71					
32	C		28		- " -	72					
33	C	24			- " -	73					
34	C	24			- " -	74					
35	C	24			- " -	75					
36	C	32			- " -	76					
37	C			24	- " -	77					
38	C	32			IV білогімський	78					
39	C	28			VІІІ ст. сучк	79					
40	C	36			- " -	80					

81					122				
82					123				
83					124				
84					125				
85					126				
86					127				
87					128				
88					129				
89					130				
90					131				
91					132				
92					133				
93					134				
94					135				
95					136				
96					137				
97					138				
98					139				
99					140				
100					141				
101					142				
102					143				
103					144				
104					145				
105					146				
106					147				
107					148				
108					149				
109					150				
110					151				
111					152				
112					153				
113					154				
114					155				
115					156				
116					157				
117					158				
118					159				
119					160				
120					161				
121					162				

Всього пронумеровано дерев

Сорок девять

Нумерацію і перелік провели:

Пом. 1-10

(посада)

(підпис)

(ініціали та прізвище)

Пом. 1-10

(посада)

(підпис)

(ініціали та прізвище)

(посада)

(підпис)

(ініціали та прізвище)

НУМЕРАЦІЙНА ВІДОМІСТЬ ДЕРЕВ, призначених для вибіркової санітарної рубки

Мітлицька площа

(Автономна Республіка Крим, область)

Г.Т. Боканьський

Лісництво

Олександрівське

намінування власника лісів, постійного лісокористувача)

урочище

квартал № 20

виділ № 22

ділянка

площа

1,3

гектарів

Порядковий номер дерева	Порода	Ступінь товщини стовбурів			Категорія стану дерева, підстава відбору для рубки	Порядковий номер дерева	Порода	Ступінь товщини стовбурів			Категорія стану дерева, підстава відбору для рубки
		сантиметри						сантиметри			
		ділові	напіл ділові	дров'яні				ділові	напіл ділові	дров'яні	
1	С		32		І/См. ефе	41	Бн			40	І/Кедрові д
2	С	24			І/Відрізок	42	С	36			І/Відрізок
3	С	24			— " —	43					
4	С	36			— " —	44					
5	С	40			— " —	45					
6	С	28			— " —	46					
7	Ос			40	І/Кедрові д	47					
8	Ос			32	— " —	48					
9	С			24	І/См. ефе	49					
10	С	28			І/Відрізок	50					
11	Ос			40	І/Кедрові д	51					
12	С	28			І/Відрізок	52					
13	Ос			40	І/Кедрові д	53					
14	Ос			32	— " —	54					
15	С	36			І/Відрізок	55					
16	С		24		І/См. ефе	56					
17	С	44			І/Відрізок	57					
18	С	24			— " —	58					
19	Ос			32	І/Кедрові д	59					
20	С	44			І/Відрізок	60					
21	С	32			— " —	61					
22	С	32			— " —	62					
23	Ос			32	І/Кедрові д	63					
24	Р	32			І/Відрізок	64					
25	С		24		— " —	65					
26	Ос			28	І/Кедрові д	66					
27	С	32			І/Відрізок	67					
28	С	24			— " —	68					
29	С	28			— " —	69					
30	Бн			36	І/Кедрові д	70					
31	Бн			24	— " —	71					
32	С	36			І/Відрізок	72					
33	С	32			— " —	73					
34	С	32			— " —	74					
35	Бн			36	І/Кедрові д	75					
36	Бн			28	— " —	76					
37	Бн			24	— " —	77					
38	С		24		І/Відрізок	78					
39	С	28			— " —	79					
40	Бн			28	І/Кедрові д	80					

81					122				
82					123				
83					124				
84					125				
85					126				
86					127				
87					128				
88					129				
89					130				
90					131				
91					132				
92					133				
93					134				
94					135				
95					136				
96					137				
97					138				
98					139				
99					140				
100					141				
101					142				
102					143				
103					144				
104					145				
105					146				
106					147				
107					148				
108					149				
109					150				
110					151				
111					152				
112					153				
113					154				
114					155				
115					156				
116					157				
117					158				
118					159				
119					160				
120					161				
121					162				

Всього пронумеровано дерев

Сорок два

Нумерацію і перелік провели:

<i>Кас. 1-10</i>		<i>[Підпис]</i>	<i>Поліков І.В.</i>
(посада)		(підпис)	(ініціали та прізвище)
<i>пос. 1-10</i>		<i>[Підпис]</i>	<i>Поліков І.В.</i>
(посада)		(підпис)	(ініціали та прізвище)
(посада)		(підпис)	(ініціали та прізвище)

НУМЕРАЦІЙНА ВІДОМІСТЬ ДЕРЕВ, призначених для вибіркової санітарної рубки

Митишівська обшч. (Автономна Республіка Крим, область)

ДТ. Боханівська ліс.

(найменування власника лісів, постійного лісокористувача)

Лісництво

квартал № 29

виділ № 24

урочище

ділянка

площа 4,6

гектарів

Порядковий номер дерева	Порода	Ступінь товщини стовбурів сантиметри			Категорія стану дерева, підстава відбору для рубки	Порядковий номер дерева	Порода	Ступінь товщини стовбурів сантиметри			Категорія стану дерева, підстава відбору для рубки
		ділові	напів ділові	дров'яні				ділові	напів ділові	дров'яні	
1	C	32			IV б'я. мш	41	C	28			IV б'я. мш
2	C	28			VCB. сш	42	C		24		VCB. сш
3	C	24			—	43	C		24		—
4	C	28			IV б'я. мш	44	C	32			IV б'я. мш
5	C	28			VCB. сш	45	C	28			—
6	C	36			IV б'я. мш	46	C		24		VICm. сш
7	Вм			24	IV б'я. мш	47	C	28			IV б'я. мш
8	C	32			VCB. сш	48	C	24			—
9	C	24			—	49	C	28			—
10	C		24		VICm. сш	50	C		24		VCB. сш
11	C		24		—	51	C	28			IV б'я. мш
12	C	28			VCB. сш	52	C	32			—
13	C	28			VICm. сш	53	C	28			—
14	C	28			VCB. сш	54	C	24			—
15	C		24		VICm. сш	55	C	28			VCB. сш
16	C		24		—	56	C		24		VICm. сш
17	C	28			VCB. сш	57	C		24		—
18	C		24		VICm. сш	58	C	28			IV б'я. мш
19	C		24		—	59	C	24			—
20	C	28			IV б'я. мш	60	C		24		VICm. сш
21	C	24			VCB. сш	61	C		24		—
22	C	32			IV б'я. мш	62	C	24			IV б'я. мш
23	C	24			VCB. сш	63	C	24			—
24	C	28			—	64	C		24		VICm. сш
25	C	28			IV б'я. мш	65	C	28			IV б'я. мш
26	C	24			VCB. сш	66	C	24			—
27	C	24			IV б'я. мш	67	C	24			—
28	C	28			—	68	C		24		VICm. сш
29	C	24			—	69	C	24			IV б'я. мш
30	C		24		VICm. сш	70	C	28			VCB. сш
31	C		24		—	71	C	28			—
32	C	24			IV б'я. мш	72	C	28			—
33	C	24			VCB. сш	73	C		28		VICm. сш
34	C		24		VICm. сш	74	C	28			VCB. сш
35	C		24		—	75	C	32			IV б'я. мш
36	C	28			IV б'я. мш	76	C		24		VICm. сш
37	C	28			—	77	C		24		—
38	C	32			VCB. сш	78	C	24			IV б'я. мш
39	C	24			—	79	C	24			—
40	C		24		VICm. сш	80	C	28			—

(ініціали та прізвище)

НУМЕРАЦІЙНА ВІДОМІСТЬ ДЕРЕВ, призначених для вибіркової санітарної рубки

Кіровоградська область

(Автономна Республіка Крим, область)

ДП "Білогірське ЛПР"

(найменування власника лісів, постійного лісокористувача)

Лісництво *Звонецьке*

урочище

квартал № *41* виділ № *2*

ділянка *1*

площа *2,5* гектарів

Порядковий номер дерева	Порода	Ступінь товщини стовбурів сантиметри			Категорія стану дерева, підстава відбору для рубки	Порядковий номер дерева	Порода	Ступінь товщини стовбурів сантиметри			Категорія стану дерева, підстава відбору для рубки
		ділові	напіва ділові	дров'яні				ділові	напіва ділові	дров'яні	
1	C	36			IV бідний	41	C	40			IV бідний
2	C	40			— " —	42	C		28		— " —
3	C	40			— " —	43	C			24	— " —
4	C	48			V бідний	44	C		32		— " —
5	C	28			— " —	45					
6	C	36			IV бідний	46					
7	C	32			— " —	47					
8	C	28			— " —	48					
9	C		28		V бідний	49					
10	C	36			V бідний	50					
11	C	36			— " —	51					
12	C	32			— " —	52					
13	C	32			— " —	53					
14	C	32			IV бідний	54					
15	C	28			— " —	55					
16	C	32			— " —	56					
17	C	36			— " —	57					
18	C	40			V бідний	58					
19	C			28	V бідний	59					
20	C	40			IV бідний	60					
21	C	40			— " —	61					
22	C		36		V бідний	62					
23	C		36		— " —	63					
24	C		36		— " —	64					
25	C	24			IV бідний	65					
26	C		28		V бідний	66					
27	C			28	— " —	67					
28	C		32		— " —	68					
29	C	36			— " —	69					
30	C	36			— " —	70					
31	C	24			IV бідний	71					
32	Б			40	IV бідний	72					
33	C	32			IV бідний	73					
34	C			24	V бідний	74					
35	C			28	— " —	75					
36	C	28			— " —	76					
37	C	36			— " —	77					
38	C	36			V бідний	78					
39	C	32			— " —	79					
40	C	40			— " —	80					

81					122				
82					123				
83					124				
84					125				
85					126				
86					127				
87					128				
88					129				
89					130				
90					131				
91					132				
92					133				
93					134				
94					135				
95					136				
96					137				
97					138				
98					139				
99					140				
100					141				
101					142				
102					143				
103					144				
104					145				
105					146				
106					147				
107					148				
108					149				
109					150				
110					151				
111					152				
112					153				
113					154				
114					155				
115					156				
116					157				
117					158				
118					159				
119					160				
120					161				
121					162				

Всього пронумеровано дерев

Сорок дванадцять

Нумерацію і перелік провели:

Мисе. А. В.

(посада)

(підпис)

(ініціали та прізвище)

Мисе. А. В.

(посада)

(підпис)

(ініціали та прізвище)

(посада)

(підпис)

(ініціали та прізвище)

НУМЕРАЦІЙНА ВІДОМІСТЬ ДЕРЕВ, призначених для вибіркової санітарної рубки

Автономна Республіка Крим, область
Ялтинська
Ялтинська міська рада

Лісництво *Ялтинська*
квартал № *41* виділ № *43* урочище *Ялтинська*
ділянка *Ялтинська* площа *1.9* гектарів

Порядковий номер дерева	Порода	Ступінь товщини стовбурів сантиметри			Категорія стану дерева, підстава відбору для рубки	Порядковий номер дерева	Порода	Ступінь товщини стовбурів сантиметри			Категорія стану дерева, підстава відбору для рубки
		ділов.	напіл ділов.	др.-яні				ділов.	напіл ділов.	др.-яні	
1	C	24			IV відмір	41					
2	C		24		II -	42					
3	C	28			II -	43					
4	C		24		II -	44					
5	C	24			II -	45					
6	C	36			II -	46					
7	C	28			II -	47					
8	C	36			II -	48					
9	C	28			II -	49					
10	C		24		II -	50					
11	C	36			VІІІ ст. сур	51					
12	C		28		II -	52					
13	C		32		II -	53					
14	C		24		II -	54					
15	C		24		II -	55					
16	C	28			IV відмір	56					
17	C	28			II -	57					
18	Бн			28	IV відмір	58					
19	Бн			32	II -	59					
20	C	36			IV відмір	60					
21	C		32		VІІІ ст. сур	61					
22	C	32			II -	62					
23	C			24	VІІІ ст. сур	63					
24	C			28	II -	64					
25	C		28		II -	65					
26	C			32	II -	66					
27	C	28			IV відмір	67					
28	Бн			24	IV відмір	68					
29	Бн			24	II -	69					
30	Бн			24	II -	70					
31	C	32			IV відмір	71					
32	C		24		VІІІ ст. сур	72					
33	C		24		II -	73					
34	C	28			II -	74					
35	C	32			IV відмір	75					
36	C	32			II -	76					
37	C	24			II -	77					
38	C	32			II -	78					
39	C		28		II -	79					
40						80					

81					122				
82					123				
83					124				
84					125				
85					126				
86					127				
87					128				
88					129				
89					130				
90					131				
91					132				
92					133				
93					134				
94					135				
95					136				
96					137				
97					138				
98					139				
99					140				
100					141				
101					142				
102					143				
103					144				
104					145				
105					146				
106					147				
107					148				
108					149				
109					150				
110					151				
111					152				
112					153				
113					154				
114					155				
115					156				
116					157				
117					158				
118					159				
119					160				
120					161				
121					162				

Всього пронумеровано дерев

Придметь дубов

Нумерацію і перелік провели:

<i>Григорук</i>		<i>[Підпис]</i>	<i>Бориско Ч.Б.</i>
(посада)		(підпис)	(ініціали та прізвище)
<i>пос. 1-го</i>		<i>[Підпис]</i>	<i>Васильов С.В.</i>
(посада)		(підпис)	(ініціали та прізвище)
(посада)		(підпис)	(ініціали та прізвище)

НУМЕРАЦІЙНА ВІДОМІСТЬ ДЕРЕВ, призначених для вибіркової санітарної рубки

(Автономна Республіка Крим, область)

Держ. Багатіське лісгосп

Лісництво
квартал № 44 виділ № 41

урочище
ділянка

площа 0,8 гектарів

Порядковий номер дерева	Порода	Ступінь товщини стовбурів сантиметри			Категорія стану дерева, підстава відбору для рубки	Порядковий номер дерева	Порода	Ступінь товщини стовбурів сантиметри			Категорія стану дерева, підстава відбору для рубки
		ділові	напів ділові	дров'яні				ділові	напів ділові	дров'яні	
1	C	32			IV білий	41	C	28			IV сирі
2	C	40			— " —	42					
3	C	24			— " —	43					
4	C	40			IV сирі	44					
5	Б			24	VI Кішків'я	45					
6	C	36			IV сирі	46					
7	C	28			IV сирі	47					
8	C	28			IV білий	48					
9	C	28			— " —	49					
10	C	32			IV сирі	50					
11	C		32		IV сирі	51					
12	C			28	— " —	52					
13	Б			28	VI Кішків'я	53					
14	C	48			IV сирі	54					
15	C		32		— " —	55					
16	C		24		— " —	56					
17	C	40			— " —	57					
18	C	36			— " —	58					
19	C		32		— " —	59					
20	C	32			— " —	60					
21	C	48			— " —	61					
22	C	28			IV білий	62					
23	C	28			— " —	63					
24	C	32			IV сирі	64					
25	C		36		IV сирі	65					
26	C	40			IV сирі	66					
27	C		36		IV сирі	67					
28	C	48			IV сирі	68					
29	C	32			IV білий	69					
30	C		24		IV сирі	70					
31	C	28			— " —	71					
32	C	40			— " —	72					
33	Б			28	VI Кішків'я	73					
34	C	32			IV білий	74					
35	C		24		IV сирі	75					
36	C		36		IV сирі	76					
37	C	24			IV сирі	77					
38	C			32	IV сирі	78					
39	C	32			— " —	79					
40	C		32		IV сирі	80					

81					122				
82					123				
83					124				
84					125				
85					126				
86					127				
87					128				
88					129				
89					130				
90					131				
91					132				
92					133				
93					134				
94					135				
95					136				
96					137				
97					138				
98					139				
99					140				
100					141				
101					142				
102					143				
103					144				
104					145				
105					146				
106					147				
107					148				
108					149				
109					150				
110					151				
111					152				
112					153				
113					154				
114					155				
115					156				
116					157				
117					158				
118					159				
119					160				
120					161				
121					162				

Всього пронумеровано дерев

Сонок. гдин

Нумерацію і перелік провели:

Сире...
(посада)

(підпис)

(ініціали та прізвище)

пач. 1-10
(посада)

(підпис)

(ініціали та прізвище)

(посада)

(підпис)

(ініціали та прізвище)

НУМЕРАЦІЙНА ВІДОМІСТЬ ДЕРЕВ, призначених для вибіркової санітарної рубки

Дніпропетровська обл. стб

(Автономна Республіка Крим, область)

ДП «Богородицьке лісгосп»

(наименование владельца леса, постоянного лесопользователя)

Лісництво

квартал № 48

виділ № 47

урочище

ділянка

площа 0,4 гектарів

Порядковий номер дерева	Порода	Ступінь товщини стовбурів сантиметри			Категорія стану дерева, підстава відбору для рубки	Порядковий номер дерева	Порода	Ступінь товщини стовбурів сантиметри			Категорія стану дерева, підстава відбору для рубки
		ділові	напів ділові	дров'яні				ділові	напів ділові	дров'яні	
1	C	28			IV відміна	41					
2	C	28			- " -	42					
3	C	28			- " -	43					
4	C		24		IV відміна	44					
5	C	28			V відміна	45					
6	C	24			- " -	46					
7	C	32			- " -	47					
8	C	28			- " -	48					
9	C	32			IV відміна	49					
10	C		28		V відміна	50					
11	C			24	- " -	51					
12	C	24			V відміна	52					
13	C	28			IV відміна	53					
14	C			24	V відміна	54					
15	C		24		- " -	55					
16	C	32			IV відміна	56					
17	C	36			- " -	57					
18	C	32			- " -	58					
19	C	28			V відміна	59					
20	C	32			IV відміна	60					
21						61					
22						62					
23						63					
24						64					
25						65					
26						66					
27						67					
28						68					
29						69					
30						70					
31						71					
32						72					
33						73					
34						74					
35						75					
36						76					
37						77					
38						78					
39						79					
40						80					

81					122				
82					123				
83					124				
84					125				
85					126				
86					127				
87					128				
88					129				
89					130				
90					131				
91					132				
92					133				
93					134				
94					135				
95					136				
96					137				
97					138				
98					139				
99					140				
100					141				
101					142				
102					143				
103					144				
104					145				
105					146				
106					147				
107					148				
108					149				
109					150				
110					151				
111					152				
112					153				
113					154				
114					155				
115					156				
116					157				
117					158				
118					159				
119					160				
120					161				
121					162				

Всього пронумеровано дерев

уважати

Нумерацію і перелік провели:

Поліс. Л. 20

(посада)

(підпис)

(ініціали та прізвище)

Поліс. Л. 20

(посада)

(підпис)

(ініціали та прізвище)

(посада)

(підпис)

(ініціали та прізвище)

НУМЕРАЦІЙНА ВІДОМІСТЬ ДЕРЕВ, призначених для вибіркової санітарної рубки

Митишівська область
(Автономна Республіка Крим, область)

ДНП "Боганинське ДНП"

Лісництво

квартал № 49

виділ № 12

урочище

ділянка

площа

07 гектарів

Порядковий номер дерева	Порода	Ступінь товщини стовбурів сантиметри			Категорія стану дерева, підстава відбору для рубки	Порядковий номер дерева	Порода	Ступінь товщини стовбурів сантиметри			Категорія стану дерева, підстава відбору для рубки
		ділові	напів ділові	дров'яні				ділові	напів ділові	дров'яні	
1	C		24		нст. сур	41					
2	C	24			нвдмф	42					
3	C	24			- " -	43					
4	C	28			- " -	44					
5	C		24		нст. сур	45					
6	C	24			нвдмф	46					
7	C			24	нст. сур	47					
8	C		28		нвдмф	48					
9	C	24			- " -	49					
10	C	24			- " -	50					
11	C	24			- " -	51					
12	C			24	нст. сур	52					
13	C		24		нвдмф	53					
14	C			24	нст. сур	54					
15	C	24			нвдмф	55					
16						56					
17						57					
18						58					
19						59					
20						60					
21						61					
22						62					
23						63					
24						64					
25						65					
26						66					
27						67					
28						68					
29						69					
30						70					
31						71					
32						72					
33						73					
34						74					
35						75					
36						76					
37						77					
38						78					
39						79					
40						80					

81						122					
82						123					
83						124					
84						125					
85						126					
86						127					
87						128					
88						129					
89						130					
90						131					
91						132					
92						133					
93						134					
94						135					
95						136					
96						137					
97						138					
98						139					
99						140					
100						141					
101						142					
102						143					
103						144					
104						145					
105						146					
106						147					
107						148					
108						149					
109						150					
110						151					
111						152					
112						153					
113						154					
114						155					
115						156					
116						157					
117						158					
118						159					
119						160					
120						161					
121						162					

Всього пронумеровано дерев

81 еткядчетб

Нумерацію і перелік провели:

МКС-м/п
(посада)

(підпис)

Тюцого Л.В.
(ініціали та прізвище)

МКС-м/п
(посада)

(підпис)

Молоквич Л.В.
(ініціали та прізвище)

(посада)

(підпис)

(ініціали та прізвище)

НУМЕРАЦІЙНА ВІДОМІСТЬ ДЕРЕВ, призначених для вибіркової санітарної рубки

(Автономна Республіка Крим, область)

(найменування власника лісів, постійного лісокористувача)

Лісництво

урочище

квартал №

виділ №

ділянка

площа 5.0 гектарів

Порядковий номер дерева	Порода	Ступінь товщини стовбурів,				Категорія стану дерева, підстава відбору для рубки	Порядковий номер дерева	Порода	Ступінь товщини стовбурів				Категорія стану дерева, підстава відбору для рубки
		сантиметрів							сантиметрів				
		ділові	напів ділові	дров'яні					ділові	напів ділові	дров'яні		
1	Білка		52		Ч.б. Димкаси	41	Білка		44		Білка сухост.		
2	Білка		44		Білка сухост.	42	Білка		40		Ч.б. Димкаси		
3	Білка			24	- " -	43	Білка		24		Білка сухост.		
4	Білка		48		Ч.б. Димкаси	44	Білка			18	- " -		
5	Білка			40	Білка сухост.	45	Білка		32		Ч.б. Димкаси		
6	Білка		48		- " -	46	Білка			32	Білка сухост.		
7	Білка		44		- " -	47	Білка		32		- " -		
8	Білка		40		- " -	48	Білка		32		- " -		
9	Білка	32			Ч.б. Димкаси	49	Білка		36		Ч.б. Димкаси		
10	Білка		44		- " -	50	Білка		36		- " -		
11	Білка	44			- " -	51	Білка		32		- " -		
12	Білка	32			- " -	52	Білка	32			- " -		
13	Білка		28		Білка сухост.	53							
14	Білка		48		- " -	54							
15	Білка			52	- " -	55							
16	Білка	40			Ч.б. Димкаси	56							
17	Білка	40			- " -	57							
18	Білка	48			- " -	58							
19	Білка		44		Білка сухост.	59							
20	Білка		36		- " -	60							
21	Білка		36		- " -	61							
22	Білка		32		Ч.б. Димкаси	62							
23	Білка		48		- " -	63							
24	Білка		36		Білка сухост.	64							
25	Білка	48			Ч.б. Димкаси	65							
26	Білка	40			- " -	66							
27	Білка		36		- " -	67							
28	Білка			44	Білка сухост.	68							
29	Білка		40		Ч.б. Димкаси	69							
30	Білка			24	- " -	70							
31	Білка	28			- " -	71							
32	Білка	28			- " -	72							
33	Білка		36		- " -	73							
34	Білка	40			- " -	74							
35	Білка		32		- " -	75							
36	Білка		28		Білка сухост.	76							
37	Білка		52		- " -	77							
38	Білка		28		Ч.б. Димкаси	78							
39	Білка		32		Білка сухост.	79							
40	Білка	40			Ч.б. Димкаси	80							

81					122				
82					123				
83					124				
84					125				
85					126				
86					127				
87					128				
88					129				
89					130				
90					131				
91					132				
92					133				
93					134				
94					135				
95					136				
96					137				
97					138				
98					139				
99					140				
100					141				
101					142				
102					143				
103					144				
104					145				
105					146				
106					147				
107					148				
108					149				
109					150				
110					151				
111					152				
112					153				
113					154				
114					155				
115					156				
116					157				
117					158				
118					159				
119					160				
120					161				
121					162				

Всього пронумеровано дерев

52 (насоса та дерева).

Нумерацію і перелік провели:

іс хос. №:

(посада)

(підпис)

(ініціали та прізвище)

ком. №:

(посада)

(підпис)

(ініціали та прізвище)

м. №:

(посада)

(підпис)

(ініціали та прізвище)

НУМЕРАЦІЙНА ВІДОМІСТЬ ДЕРЕВ, призначених для вибіркової санітарної рубки

(Автономна Республіка Крим, область)

(найменування власника лісів, постійного лісокористувача)

Лісництво

квартал № 53 виділ № 8.2

урочище

ділянка 2

площа 3,0 гектарів

Порядковий номер дерева	Порода	Ступінь товщини стовбурів			Категорія стану дерева, підстава відбору для рубки	Порядковий номер дерева	Порода	Ступінь товщини стовбурів			Категорія стану дерева, підстава відбору для рубки
		сантиметри						сантиметри			
		ділові	напіва ділові	дров'яні				ділові	напіва ділові	дров'яні	
1	Восня		24		Восня сухост.	41	Восня		36		Восня сухост.
2	Восня	24			Ч.б. д. мураш.	42	Восня		52		- " -
3	Восня	32			- " -	43	Восня		28		Ч.б. д. мураш.
4	Восня	28			- " -	44	Восня		28		- " -
5	Восня		24		- " -	45	Восня	36			- " -
6	Восня	28			- " -	46	Восня		24		- " -
7	Восня			32	- " -	47	Восня	36			Восня сухост.
8	Восня	32			- " -	48	Восня	32			Ч.б. д. мураш.
9	Восня		28		Восня сухост.	49	Восня		28		Восня сухост.
10	Восня			24	- " -	50	Восня		36		- " -
11	Восня		24		Ч.б. д. мураш.	51	Восня		36		- " -
12	Восня	44			- " -	52	Восня	28			Ч.б. д. мураш.
13	Восня		40		- " -	53	Восня		28		Восня сухост.
14	Восня		32		- " -	54	Восня		32		- " -
15	Восня		28		Восня сухост.	55	Восня		24		Ч.б. д. мураш.
16	Восня	44			Ч.б. д. мураш.	56	Восня	24			- " -
17	Восня	36			- " -	57	Восня	24			- " -
18	Восня		28		- " -	58	Восня		32		Восня сухост.
19	Восня	28			- " -	59	Восня		32		- " -
20	Восня	36			- " -	60	Восня			24	- " -
21	Восня		24		- " -	61	Восня		32		- " -
22	Восня		24		Восня сухост.	62	Восня		32		- " -
23	Восня		24		Ч.б. д. мураш.	63	Восня	36			- " -
24	Восня	28			- " -	64	Восня	32			- " -
25	Восня		24		- " -	65	Восня		24		- " -
26	Восня	24			- " -	66	Восня		24		- " -
27	Восня	36			- " -	67	Восня	32			- " -
28	Восня		28		- " -	68	Восня			40	Ч.б. д. мураш.
29	Восня		24		- " -	69	Восня	44			Восня сухост.
30	Восня		24		- " -	70	Восня	40			Ч.б. д. мураш.
31	Восня		24		Восня сухост.	71	Восня			44	Восня сухост.
32	Восня	24			Ч.б. д. мураш.	72	Восня	36			Ч.б. д. мураш.
33	Восня			24	Восня сухост.	73	Восня			40	- " -
34	Восня	32			Ч.б. д. мураш.	74	Восня			32	Восня сухост.
35	Восня			28	Восня сухост.	75	Восня	32			Ч.б. д. мураш.
36	Восня		44		- " -	76	Восня		28		Восня сухост.
37	Восня			40	Ч.б. д. мураш.	77	Восня	36			Ч.б. д. мураш.
38	Восня			36	- " -	78	Восня	28			- " -
39	Восня	32			- " -	79	Восня		32		- " -
40	Восня			36	- " -	80	Восня	32			- " -

81	Восня	32		Ч.В.Димитров	122				
82	Восня	32		-11-	123				
83	Восня	32		-11-	124				
84	Восня		40	В.м.с.м.с.м.	125				
85	Восня	32		Ч.В.Димитров	126				
86	Восня	32		В.м.с.м.с.м.	127				
87	Восня	36		-11-	128				
88	Восня	44		-11-	129				
89	Восня		48	Ч.В.Димитров	130				
90	Восня	36		-11-	131				
91					132				
92					133				
93					134				
94					135				
95					136				
96					137				
97					138				
98					139				
99					140				
100					141				
101					142				
102					143				
103					144				
104					145				
105					146				
106					147				
107					148				
108					149				
109					150				
110					151				
111					152				
112					153				
113					154				
114					155				
115					156				
116					157				
117					158				
118					159				
119					160				
120					161				
121					162				

Всього пронумеровано дерев

90 (всього 1 дерев)

Нумерацію і перелік провели:

М.В.М.

(посада)

(підпис)

Борисов С.В.

(ініціали та прізвище)

М.В.М.

(посада)

(підпис)

Молодцов С.В.

(ініціали та прізвище)

М.В.М.

(посада)

(підпис)

Борисов С.В.

(ініціали та прізвище)

призначених для вибіркової санітарно-
Кіровоградська область
 (Автономна Республіка Крим, область) —
м. Бахчисарай

(найменування власника лісів, постійного лісокористувача)

квартал №

виділ №

урочище

ділянка

площа

гектарів

Порядковий номер дерева	Порода	Ступінь товщини стовбурів			Категорія стану дерева, підстава відбору для рубки	Порядковий номер дерева	Порода	Ступінь товщини стовбурів			Категорія стану дерева, підстава відбору для рубки			
		сантиметри						сантиметри						
		ділові	напів ділові	дров'яні				ділові	напів ділові	дров'яні				
1	Береза	28			41	Береза	28			41	Береза	28		
2	Береза	44			-	42	Береза		40		-			
3	Береза		24		-	43	Береза		24		-			
4	Береза			24	немає	44	Береза		32		Береза		сухост.	
5	Береза			28	немає	45	Береза	36			45	Береза		28
6	Береза			24	немає	46	Береза	32			46	Береза		24
7	Береза		24		47	Береза		28			47	Береза		сухост.
8	Береза			24	немає	48	Береза		24		-			
9	Береза			28	немає	49	Береза	24			49	Береза		28
10	Береза			32	40	50	Береза	36			-			
11	Береза			24	немає	51	Береза	36			-			
12	Береза			24	немає	52	Береза	32			-			
13	Береза		24		40	53	Береза	32			-			
14	Береза		24		Береза	54	Береза		28		-			
15	Береза		24		-	55	Береза	44			-			
16	Береза	28			40	56	Береза	32			-			
17	Береза		24		Береза	57	Береза		28		-			
18	Береза			28	-	58	Береза		32		Береза		сухост.	
19	Береза		24		40	59	Береза		28		40	Береза		28
20	Береза	36			-	60	Береза		28		Береза		сухост.	
21	Береза	32			-	61	Береза	32			40	Береза		28
22	Береза			28	-	62	Береза		24		-			
23	Береза		24		Береза	63	Береза	32			-			
24	Береза			28	-	64	Береза		36		Береза		сухост.	
25	Береза			36	-	65	Береза	36			40	Береза		28
26	Береза		24		-	66	Береза	32			-			
27	Береза	32			40	67	Береза		24		Береза		сухост.	
28	Береза		28		Береза	68	Береза		24		-			
29	Береза		24		40	69	Береза		24		-			
30	Береза		36		Береза	70	Береза		28		-			
31	Береза		24		-	71	Береза		28		-			
32	Береза	32			40	72	Береза		24		-			
33	Береза		28		-	73	Береза		36		40	Береза		28
34	Береза	36			-	74	Береза		28		Береза		сухост.	
35	Береза	32			-	75	Береза		24		40	Береза		28
36	Береза		28		Береза	76	Береза		24		-			
37	Береза			28	-	77	Береза	32			-			
38	Береза	32			40	78	Береза		24		-			
39	Береза		28		Береза	79	Береза			24	немає			
40	Береза	36			40	80	Береза			28	немає			

81	Береза	26	Бер. гігант.	122					
82	Береза	32	Різн. гігант.	123					
83	Береза	28	Різн. гігант.	124					
84				125					
85				126					
86				127					
87				128					
88				129					
89				130					
90				131					
91				132					
92				133					
93				134					
94				135					
95				136					
96				137					
97				138					
98				139					
99				140					
100				141					
101				142					
102				143					
103				144					
104				145					
105				146					
106				147					
107				148					
108				149					
109				150					
110				151					
111				152					
112				153					
113				154					
114				155					
115				156					
116				157					
117				158					
118				159					
119				160					
120				161					
121				162					

Всього пронумеровано дерев

83 (всіх гігант при / гірська).

Нумерацію і перелік провели:

п.п. М. М. М.:

(посада)

(підпис)

(ініціали та прізвище)

п.п. М. М. М.:

(посада)

(підпис)

(ініціали та прізвище)

п.п. М. М. М.:

(посада)

(підпис)

(ініціали та прізвище)

НУМЕРАЦІЙНА ВІДОМІСТЬ ДЕРЕВ, призначених для вибіркової санітарної рубки

Митишинська область

(Автономна Республіка Крим, область)

ЛДП, Бакайвська ЛДП

Лісництво

квартал № 67

виділ № 25

урочище

ділянка

площа

0,7

гектарів

Порядковий номер дерева	Порода	Ступінь товщини стовбурів сантиметри			Категорія стану дерева, підстава відбору для рубки	Порядковий номер дерева	Порода	Ступінь товщини стовбурів сантиметри			Категорія стану дерева, підстава відбору для рубки
		ділові	напів ділові	дров'яні				ділові	напів ділові	дров'яні	
1	С		28		світл. сух. 5.	41					
2	С			32	статий сух. 6.	42					
3	С		28		вирощ. 4	43					
4	С	28			вирощ. 4	44					
5	С	36			вирощ. 4	45					
6	С	28			вирощ. 4	46					
7	С	24			вирощ. 4	47					
8	С	40			вирощ. 4.	48					
9	С		24		світл. сух. 5	49					
10	С		28		світл. сух. 5	50					
11	С		24		стат. сух. 6	51					
12	С			36	стат. сух. 6	52					
13	С		24		стат. сух. 6	53					
14	С		28		світл. сух. 6	54					
15	С	28			вирощ. 4	55					
16	С		24		світл. сух. 5	56					
17	С		32		стат. сух. 6	57					
18	С		28		світл. сух. 5	58					
19						59					
20						60					
21						61					
22						62					
23						63					
24						64					
25						65					
26						66					
27						67					
28						68					
29						69					
30						70					
31						71					
32						72					
33						73					
34						74					
35						75					
36						76					
37						77					
38						78					
39						79					
40						80					

81					122						
82					123						
83					124						
84					125						
85					126						
86					127						
87					128						
88					129						
89					130						
90					131						
91					132						
92					133						
93					134						
94					135						
95					136						
96					137						
97					138						
98					139						
99					140						
100					141						
101					142						
102					143						
103					144						
104					145						
105					146						
106					147						
107					148						
108					149						
109					150						
110					151						
111					152						
112					153						
113					154						
114					155						
115					156						
116					157						
117					158						
118					159						
119					160						
120					161						
121					162						

Всього пронумеровано дерев

Вісімнадцять

Нумерацію і перелік провели:

<i>Григор. М.</i>		<i>[Підпис]</i>	<i>Григор. М.</i>	
(посада)		(підпис)	(ініціали та прізвище)	
<i>Мам. М. Г.</i>		<i>[Підпис]</i>	<i>Мам. М. Г.</i>	
(посада)		(підпис)	(ініціали та прізвище)	
<i>Мам. М. Г.</i>		<i>[Підпис]</i>	<i>Мам. М. Г.</i>	
(посада)		(підпис)	(ініціали та прізвище)	

НУМЕРАЦІЙНА ВІДОМІСТЬ ДЕРЕВ, призначених для вибіркової санітарної рубки

Лісництво *Дніпропетровська область*

(Автономна Республіка Крим, область)

ДП "Білозерське лісгосп"

Лісництво

Дніпропетровська область

набуток лісу внаслідок ліквідації лісового господарства (постійного лісокористувача)

урочище

квартал № *41*

виділ № *3*

ділянка

площа *3,7* гектарів

Порядковий номер дерева	Порода	Ступінь товщини стовбуріє			Категорія стану дерева підстава відбору для рубки	Порядковий номер дерева	Порода	Ступінь товщини стовбуріє			Категорія стану дерева підстава відбору для рубки
		сантиметри						сантиметри			
		ділові	напів ділові	дров'яні				ділові	напів ділові	дров'яні	
1	C	36			СВ. сух 5	41	C	28			Відмирч
2	C		24		СВ. сух 5	42	C			24	Ст. сух 6
3	C		24		Ст. сух 6	43	C		40		Відмирч
4	C	36			Відмирч	44	C		28		Ст. сух 6
5	C		28		Ст. сух 6	45	C			24	Ст. сух 6
6	C	28			Відмирч	46	C		32		СВ. сух 5
7	C	28			Відмирч	47	C	32			СВ. сух 5
8	C	24			Відмирч	48	C	36			СВ. сух 5
9	C		24		СВ. сух 5	49	C			28	Ст. сух 6
10	C		36		СВ. сух 5	50	C		28		СВ. сух 5
11	C		28		СВ. сух 5	51	C	32			Відмирч
12	C		28		СВ. сух 5	52	C	32			Відмирч
13	C	40			Відмирч	53	C	28			Відмирч
14	C		32		Відмирч	54	C		28		СВ. сух 5
15	C		36		Відмирч	55	C			24	Ст. сух 6
16	C	32			Відмирч	56	C	32			Відмирч
17	C		24		Ст. сух 6	57	C	28			Відмирч
18	C		24		Ст. сух 6	58	C	32			Відмирч
19	C			24	Ст. сух 6	59	C			24	Ст. сух 6
20	C	36			Відмирч	60	C	32			Відмирч
21	C	32			Відмирч	61	C	32			Відмирч
22	C	32			Відмирч	62	C			24	Ст. сух 6
23	C			24	Ст. сух 6	63	C			32	Ст. сух 6
24	C		28		Ст. сух 6	64	C			24	Ст. сух 6
25	C		24		Ст. сух 6	65	C	40			Відмирч
26	C			24	Ст. сух 6	66	C		28		СВ. сух 5
27	C		28		Ст. сух 6	67	C			24	Ст. сух 6
28	C			24	Ст. сух 6	68	C	32			Відмирч
29	C		36		Ст. сух 6	69	C	32			Відмирч
30	C	36			СВ. сух 5	70	C		32		СВ. сух 5
31	C			24	Ст. сух 6	71	C		28		СВ. сух 5
32	C		24		СВ. сух 5	72	C			24	Ст. сух 6
33	C		24		Ст. сух 6	73	C			24	Ст. сух 6
34	C	32			Відмирч	74	C		28		СВ. сух 5
35	C		24		Відмирч	75	C			24	Ст. сух 6
36	C		24		СВ. сух 5	76	C	32			Відмирч
37	C		28		Відмирч	77	C	32			СВ. сух 5
38	C		36		СВ. сух 5	78	C		24		СВ. сух 5
39	C	24			Відмирч	79	C		28		СВ. сух 5
40	C		24		СВ. сух 5	80	C		32		СВ. сух 5

81	C	28		C	Вігмич	122				
82	C			28	Г. сук. 6	123				
83	C			24	Г. сук. 6	124				
84	C	24			Г. сук. 6	125				
85	C		32		Г. сук. 6	126				
86	C	24			Вігмич	127				
87	C			24	Г. сук. 6	128				
88	C	32			Вігмич	129				
89	C		24		СВ. сук. 5	130				
90	C	24			Вігмич	131				
91	C	28			Вігмич	132				
92	C		28		СВ. сук. 5	133				
93	C		28		СВ. сук. 5	134				
94	C		24		СВ. сук. 5	135				
95	C	28			Вігмич	136				
96	C		28		СВ. сук. 5	137				
97	C			24	СВ. сук. 5	138				
98	C		24		СВ. сук. 5	139				
99	C		28		СВ. сук. 5	140				
100	C		24		СВ. сук. 5	141				
101	C		28		СВ. сук. 5	142				
102						143				
103						144				
104						145				
105						146				
106						147				
107						148				
108						149				
109						150				
110						151				
111						152				
112						153				
113						154				
114						155				
115						156				
116						157				
117						158				
118						159				
119						160				
120						161				
121						162				

Всього пронумеровано дерев

Сто один

Нумерацію і перелік провели:

Мико. Л. П.

(посада)

(підпис)

(ініціали та прізвище)

Мико. Л. П.

(посада)

(підпис)

(ініціали та прізвище)

М. М. М. М.

(посада)

(підпис)

(ініціали та прізвище)

НУМЕРАЦІЙНА ВІДОМІСТЬ ДЕРЕВ, призначених для вибіркової санітарної рубки

(Автономна Республіка Крим, область)

(найменування власника лісів, постійного лісокористувача)

Лісництво

квартал № 41

виділ № 4

урочище

ділянка

площа

гектарів

Порядковий номер дерева	Порода	Ступінь товщини стовбурів сантиметри			Категорія стану дерева, підстава вибору для рубки	Порядковий номер дерева	Порода	Ступінь товщини стовбурів сантиметри			Категорія стану дерева, підстава вибору для рубки
		ділові	напіва ділові	дров'яні				ділові	напіва ділові	дров'яні	
1	Я		28		Відмир. 4	41	С		24		Сб. сух. 5
2	С			28	Ст. сух. 8	42	С		28		Сб. сух. 5
3	С		24		Сб. сух. 5	43	С	28			Сб. сух. 5
4	С	32			Відмир. 4	44	С			24	Сб. сух. 6
5	С		28		Сб. сух. 5	45	С		28		Сб. сух. 5
6	Я		24		Ст. сух. 6	46	С		24		Сб. сух. 5
7	С		28		Ст. сух. 6	47					
8	С			24	Ст. сух. 6	48					
9	С		24		Сб. сух. 5	49					
10	С		24		Відмир. 4	50					
11	С	28			Відмир. 4	51					
12	С	28			Відмир. 4	52					
13	С		28		Сб. сух. 5	53					
14	С		32		Сб. сух. 5	54					
15	С		24		Сб. сух. 5	55					
16	С		24		Сб. сух. 5	56					
17	С	24			Сб. сух. 5	57					
18	С		28		Сб. сух. 5	58					
19	С	32			Сб. сух. 5	59					
20	С			28	Ст. сух. 6	60					
21	С		28		Сб. сух. 6	61					
22	С			24	Ст. сух. 6	62					
23	С		32		Сб. сух. 5	63					
24	С		28		Сб. сух. 5	64					
25	С	28			Сб. сух. 5	65					
26	С		28		Сб. сух. 5	66					
27	С		32		Сб. сух. 5	67					
28	С	32			Сб. сух. 5	68					
29	С	24			Відмир. 4	69					
30	С	24			Відмир. 4	70					
31	С	36			Відмир. 4	71					
32	С		32		Відмир. 4	72					
33	С		28		Ст. сух. 6	73					
34	С	28			Відмир. 4	74					
35	С	32			Відмир. 4	75					
36	Я		32		Відмир. 4	76					
37	С	36			Відмир. 4	77					
38	С		28		Ст. сух. 6	78					
39	С	40			Відмир. 4	79					
40	С			28	Ст. сух. 6	80					

81					122				
82					123				
83					124				
84					125				
85					126				
86					127				
87					128				
88					129				
89					130				
90					131				
91					132				
92					133				
93					134				
94					135				
95					136				
96					137				
97					138				
98					139				
99					140				
100					141				
101					142				
102					143				
103					144				
104					145				
105					146				
106					147				
107					148				
108					149				
109					150				
110					151				
111					152				
112					153				
113					154				
114					155				
115					156				
116					157				
117					158				
118					159				
119					160				
120					161				
121					162				

Всього пронумеровано дерев

Всього листів

Нумерацію і перелік провели:

Мас. 1-2			Розко І.В.
(посада)		(підпис)	(ініціали та прізвище)
по.п. 1-10			Томашук І.В.
(посада)		(підпис)	(ініціали та прізвище)
Ст.м. м.ч			Григорук В.В.
(посада)		(підпис)	(ініціали та прізвище)

НУМЕРАЦІЙНА ВІДОМІСТЬ ДЕРЕВ, призначених для вибіркової санітарної рубки

Митишинська сільрада

(Автономна Республіка Крим, область)

ДП "Білогірський лісгосп"

(найменування власника лісів, постійного лісокористувача)

Лісництво

квартал № *73*

виділ № *4*

урочище

ділянка

площа

2,4 гектарів

Порядковий номер дерева	Порода	Ступінь товщини стовбурів сантиметри			Категорія стану дерева, підстава відбору для рубки	Порядковий номер дерева	Порода	Ступінь товщини стовбурів сантиметри			Категорія стану дерева, підстава відбору для рубки
		ділові	напів ділові	дров'яні				ділові	напів ділові	дров'яні	
1	C		32		СВ. сух 5	41	C			24	Г. сух 6
2	C	32			Відмир 4	42	C		24		Г. сух 6
3	C	32			Відмир 4	43	C		24		Г. сух 6
4	C		24		СВ. сух 5	44	C		24		СВ. сух 5
5	C	28			Відмир 4	45	C		24		СВ. сух 5
6	C	28			Відмир 4	46	C			28	Г. сух 6
7	C	28			Відмир 4	47	C			28	Г. сух 6
8	C		24		СВ. сух 5	48	C		24		СВ. сух 5
9	C	24			Відмир 4	49	C		28		СВ. сух 5
10	C		24		СВ. сух 5	50	C		28		СВ. сух 5
11	Б			32	Г. сух 6	51	C			24	Г. сух 6
12	Б			32	Г. сух 6	52	C		24		Г. сух 6
13	Б			24	Г. сух 6	53	C			28	Г. сух 6
14	C			24	Г. сух 6	54	C	24			СВ. сух 5
15	C			28	Г. сух 6	55	C			28	Г. сух 6
16	C		24		СВ. сух 5	56	C	24			СВ. сух 5
17	C		28		СВ. сух 5	57	C	28			СВ. сух 5
18	C	28			СВ. сух 5	58	C	24			СВ. сух 5
19	C	32			СВ. сух 5	59	C		28		СВ. сух 5
20	C		24		СВ. сух 5	60	C	24			СВ. сух 5
21	C		24		Г. сух 6	61	C		28		СВ. сух 5
22	C		24		Г. сух 6	62	C	24			Г. сух 6
23	C	28			СВ. сух 5	63	C	24			СВ. сух 5
24	C	24			СВ. сух 5	64	C	24			СВ. сух 5
25	C		24		Г. сух 6	65	C		24		Г. сух 6
26	C		24		Г. сух 6	66	C			28	Г. сух 6
27	C	32			СВ. сух 5	67	C		24		Г. сух 6
28	C		36		СВ. сух 5	68	C		28		Г. сух 6
29	C			24	Г. сух 6	69	C		28		СВ. сух 5
30	C	28			СВ. сух 5	70					
31	C	24			СВ. сух 5	71					
32	C	28			СВ. сух 5	72					
33	C		24		Г. сух 6	73					
34	C		28		Г. сух 6	74					
35	C		24		Г. сух 6	75					
36	C			24	Г. сух 6	76					
37	C	32			СВ. сух 5	77					
38	C		24		СВ. сух 5	78					
39	C		28		Г. сух 6	79					
40	C			28	Г. сух 6	80					

81						122					
82						123					
83						124					
84						125					
85						126					
86						127					
87						128					
88						129					
89						130					
90						131					
91						132					
92						133					
93						134					
94						135					
95						136					
96						137					
97						138					
98						139					
99						140					
100						141					
101						142					
102						143					
103						144					
104						145					
105						146					
106						147					
107						148					
108						149					
109						150					
110						151					
111						152					
112						153					
113						154					
114						155					
115						156					
116						157					
117						158					
118						159					
119						160					
120						161					
121						162					


Всього пронумеровано дерев

Шістьдесят девять

Нумерацію і перелік провели:

Пісакі І.І.

(посада)



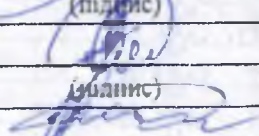
(підпис)

Тарко І.В.

(ініціали та прізвище)

Пом. ч. 20

(посада)



(підпис)

Тарко І.В.

(ініціали та прізвище)

Ст. ч. м. су

(посада)



(підпис)

Тарко І.В.

(ініціали та прізвище)

ПОВІДОМЛЕННЯ
про появу ознак погіршення санітарного стану лісових насаджень

Житомирська область

(Автономна Республіка Крим, область)

ДП «Баранівське ЛМГ»

(найменування власника лісів, постійного лісокористувача)

Лісництво Адамівське урочище _____
квартал № 27 виділ № 2 ділянка № _____ площа 11.0 гектарів

Таксаційна характеристика насадження

Склад SC3 3Бл1Ос1Дз1В12, вік 80 років, бонітет I, середній діаметр 36 сантиметрів, середня висота 24 метрів, повнота 0.65, тип лісу БЛДС, рельєф рівнинний, експозиція _____, ґрунт дерново підзолистий супіщаний, підріст _____, підлісок _____

Лісопатологічна характеристика насадження

Вид пошкодження насадження (лісова пожежа, буревій, сніголам, обледеніння, відмирання та всихання дерев, захаращеність, об'їдання шкідниками хвої/листя, наявність гусені, масовий літ метеликів, опадання хвої/листя, відлущення кори на стовбурах та інші ознаки, не характерні для нормального стану дерев)

всихання дерев Сосни Верхнього хвойного корою

Ступінь пошкодження, ураження: середнє
(поодинокі, слабке, середнє, сильне)

Вид розподілу пошкоджених дерев: групові
(поодинокі, груповий, куртинний)

Обсяг ушкодженої деревини на 1 гектарі (окомірно) 25 куб. метрів, у тому числі сухостійної 23 куб. метрів

Ознаки погіршення стану лісових насаджень виявив:

майстер лісу

(посада)

(підпис)

Хоміях С.М.

(ініціали та прізвище)

6 травня 2021 року

лісничий

(лісничий (помічник лісничого))

(підпис)

Слободянюк О.Г.

(ініціали та прізвище)

6 травня 2021 року

Висновок інженера відділу (сектору) охорони і захисту лісу державного лісогосподарського (лісомисливського) підприємства або представника державного спеціалізованого лісозахисного підприємства щодо необхідності здійснення лісозахисних чи інших заходів з поліпшення санітарного стану лісів за результатами огляду санітарного стану лісової ділянки:

потребує проведення СРВ на площі - 11.0 га

Насадження

Інженер ОЗЛ

(посада)

(підпис)

Присяжнюк С.В.

(ініціали та прізвище)

12 травня 2021 року

ПОВІДОМЛЕННЯ
про появу ознак погіршення санітарного стану лісових насаджень

Житомирська область

(Автономна Республіка Крим, область)

ДП «Баранівське ЛМГ»

(найменування власника лісів, постійного лісокористувача)

Лісництво Адамівське урочище _____
квартал № 31 виділ № 4 ділянка № _____ площа 0.8 гектарів

Таксаційна характеристика насадження

Склад 4ЯеЗ Влз 2Сз 1Бп, вік 57 років, бонітет І, середній діаметр 24 сантиметрів, середня висота 21 метрів, повнота 0.7, тип лісу Сз ГДС, рельєф рівнинний, експозиція _____, ґрунт дерново підзолистий супіщаний, підріст _____, підлісок _____

Лісопатологічна характеристика насадження

Вид пошкодження насадження (лісова пожежа, буревій, сніголам, обледеніння, відмирання та всихання дерев, захаращеність, об'їдання шкідниками хвої/листя, наявність гусені, масовий літ метеликів, опадання хвої/листя, відлущення кори на стовбурах та інші ознаки, не характерні для нормального стану дерев)

всихання дерев лиши короїд та пограб

Ступінь пошкодження, ураження: середнє
(поодинокі, слабке, середнє, сильне)

Вид розподілу пошкоджених дерев: груповий
(поодинокий, груповий, куртинний)

Обсяг ушкодженої деревини на 1 гектарі (окомірно) 30 куб. метрів, у тому числі сухостійної 28 куб. метрів

Ознаки погіршення стану лісових насаджень виявив:

майстер лісу

(посада)

(підпис)

(ініціали та прізвище)

6 травня 2021 року

лісничий

(лісничий (помічник лісничого))

(підпис)

Слободянюк О.Г.

(ініціали та прізвище)

6 травня 2021 року

Висновок інженера відділу (сектору) охорони і захисту лісу державного лісгосподарського (лісомисливського) підприємства або представника державного спеціалізованого лісозахисного підприємства щодо необхідності здійснення лісозахисних чи інших заходів з поліпшення санітарного стану лісів за результатами огляду санітарного стану лісової ділянки:

потребує проведення СРВ на площі - 0.8 га

Насадження

Інженер ОЗЛ

(посада)

(підпис)

Присяжнюк С.В.

(ініціали та прізвище)

12 травня 2021 року

ПОВІДОМЛЕННЯ
про появу ознак погіршення санітарного стану лісових насаджень

Житомирська область

(Автономна Республіка Крим, область)

ДП «Баранівське ЛМГ»

(найменування власника лісів, постійного лісокористувача)

Лісництво Адамівське урочище _____
квартал № 44 виділ № 6 ділянка № 2 площа 4.5 гектарів

Таксаційна характеристика насадження

Склад 10С3 + D3, вік 60 років, бонітет ІА, середній діаметр 28 сантиметрів, середня висота 24 метрів, повнота 0.6, тип лісу Б2ДС,
рельєф рівнинний, експозиція _____, ґрунт дерново підзолистий супіщаний,
підріст _____, підлісок _____

Лісопатологічна характеристика насадження

Вид пошкодження насадження (лісова пожежа, буревій, сніголам, обледеніння, відмирання та всихання дерев, захаращеність, об'їдання шкідниками хвої/листя, наявність гусені, масовий літ метеликів, опадання хвої/листя, відлущення кори на стовбурах та інші ознаки, не характерні для нормального стану дерев)

всихання дерев Сосни Берхгофуса короїд

Ступінь пошкодження, ураження: середнє
(поодинокі, слабке, середнє, сильне)

Вид розподілу пошкоджених дерев: зрубова
(поодинокі, груповий, куртинний)

Обсяг ушкодженої деревини на 1 гектарі (окомірно) 33 куб. метрів, у тому числі сухостійної 30 куб. метрів

Ознаки погіршення стану лісових насаджень виявив:

майстер лісу

(посада)

(підпис)

(ініціали та прізвище)

6 травня 2021 року

лісничий

(лісничий (помічник лісничого))

(підпис)

Слободянюк О.Г.

(ініціали та прізвище)

6 травня 2021 року

Висновок інженера відділу (сектору) охорони і захисту лісу державного лісгосподарського (лісомисливського) підприємства або представника державного спеціалізованого лісозахисного підприємства щодо необхідності здійснення лісозахисних чи інших заходів з поліпшення санітарного стану лісів за результатами огляду санітарного стану лісової ділянки:

потребує проведення СРВ на площі 4.5 га

Інженер ОЗЛ

(посада)

(підпис)

Присяжнюк С.В.

(ініціали та прізвище)

12 травня 2021 року

ПОВІДОМЛЕННЯ
про появу ознак погіршення санітарного стану лісових насаджень

Житомирська область

(Автономна Республіка Крим, область)

ДП «Баранівське ЛМГ»

(найменування власника лісів, постійного лісокористувача)

Лісництво Адамівське урочище _____
квартал № 56 виділ № 1 ділянка № _____ площа 4.0 гектарів

Таксаційна характеристика насадження

Склад 9С3 1Д2р + В12, вік 58 років, бонітет ІІ, середній діаметр 28 сантиметрів, середня висота 24 метрів, повнота 0.7, тип лісу С2ГДС, рельєф рівнинний, експозиція _____, ґрунт дерново підзолистий супіщаний, підріст _____, підлісок _____

Лісопатологічна характеристика насадження

Вид пошкодження насадження (лісова пожежа, буревій, сніголам, обледеніння, відмирання та всихання дерев, захаращеність, об'їдання шкідниками хвої/листя, наявність гусені, масовий літ метеликів, опадання хвої/листя, відлущення кори на стовбурах та інші ознаки, не характерні для нормального стану дерев)

всихання дерев Сосни Верхньохвицького району

Ступінь пошкодження, ураження: середня
(поодинокі, слабкі, середні, сильні)

Вид розподілу пошкоджених дерев: груповий
(поодинокі, груповий, куртинний)

Обсяг ушкодженої деревини на 1 гектарі (окомірно) 34 куб. метрів, у тому числі сухостійної 30 куб. метрів

Ознаки погіршення стану лісових насаджень виявив:

майстер лісу

(посада)

(підпис)

(ініціали та прізвище)

6 травня 2021 року

лісничий

(лісничий (помічник лісничого))

(підпис)

Слободянюк О.Г.

(ініціали та прізвище)

6 травня 2021 року

Висновок інженера відділу (сектору) охорони і захисту лісу державного лісогосподарського (лісомисливського) підприємства або представника державного спеціалізованого лісозахисного підприємства щодо необхідності здійснення лісозахисних чи інших заходів з поліпшення санітарного стану лісів за результатами огляду санітарного стану лісової ділянки:

потребує проведення СРВ на площі 4.0 га

Насадження

Інженер ОЗЛ

(посада)

(підпис)

Присяжнюк С.В.

(ініціали та прізвище)

12 травня 2021 року

ПОВІДОМЛЕННЯ
про появу ознак погіршення санітарного стану лісових насаджень

Житомирська область

(Автономна Республіка Крим, область)

ДП «Баранівське ЛМГ»

(найменування власника лісів, постійного лісокористувача)

Лісництво Адамівське урочище _____
квартал № 56 виділ № 22 ділянка № _____ площа 2.0 гектарів

Таксаційна характеристика насадження

Склад 502р 5С3, вік 58 років, бонітет ІА, середній діаметр 28 сантиметрів, середня висота 23 метрів, повнота 0.7, тип лісу С2 ГДС, рельєф рівнинний, експозиція _____, ґрунт дерново підзолистий супіщаний, підріст _____, підлісок _____

Лісопатологічна характеристика насадження

Вид пошкодження насадження (лісова пожежа, буревій, сніголам, обледеніння, відмирання та всихання дерев, захаращеність, об'їдання шкідниками хвої/листя, наявність гусені, масовий літ метеликів, опадання хвої/листя, відлущення кори на стовбурах та інші ознаки, не характерні для нормального стану дерев)

всихання дерев Сосни Верхівковий корот

Ступінь пошкодження, ураження: середнє
(поодинокі, слабке, середнє, сильне)

Вид розподілу пошкоджених дерев: груповий
(поодинокий, груповий, куртинний)

Обсяг ушкодженої деревини на 1 гектарі (окомірно) 29 куб. метрів, у тому числі сухостійної 27 куб. метрів

Ознаки погіршення стану лісових насаджень виявив:

майстер лісу

(посада)

(підпис)

(ініціали та прізвище)

6 травня 2021 року

лісничий

(лісничий (помічник лісничого))

(підпис)

Слободянюк О.Г.

(ініціали та прізвище)

6 травня 2021 року

Висновок інженера відділу (сектору) охорони і захисту лісу державного лісогосподарського (лісомисливського) підприємства або представника державного спеціалізованого лісозахисного підприємства щодо необхідності здійснення лісозахисних чи інших заходів з поліпшення санітарного стану лісів за результатами огляду санітарного стану лісової ділянки:

потребує проведення СРВ на площі 2.0 га

Насадження

Інженер ОЗЛ

(посада)

(підпис)

Присяжнюк С.В.

(ініціали та прізвище)

12 травня 2021 року

ПОВІДОМЛЕННЯ
про появу ознак погіршення санітарного стану лісових насаджень

Житомирська область

(Автономна Республіка Крим, область)

ДП «Баранівське ЛМГ»

(найменування власника лісів, постійного лісокористувача)

Лісництво Адамівське

квартал № 66

виділ № 2

урочище _____

ділянка № _____

площа 1.7 гектарів

Таксаційна характеристика насадження

Склад 10 клас + Сз + 5п, вік 56 років, бонітет ІА, середній діаметр 26 сантиметрів, середня висота 23 метрів, повнота 0.8, тип лісу С2ГДС, рельєф рівнинний, експозиція _____, ґрунт дерново підзолистий супіщаний, підріст _____, підлісок _____

Лісопатологічна характеристика насадження

Вид пошкодження насадження (лісова пожежа, буревій, сніголам, обледеніння, відмирання та всихання дерев, захаращеність, об'їдання шкідниками хвої/листя, наявність гусені, масовий літ метеликів, опадання хвої/листя, відлущення кори на стовбурах та інші ознаки, не характерні для нормального стану дерев)

всихання дерев лише короткі гілки

Ступінь пошкодження, ураження: _____

середнє

(поодинокі, слабке, середнє, сильне)

Вид розподілу пошкоджених дерев: _____

групові

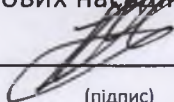
(поодинокі, групові, куртинні)

Обсяг ушкодженої деревини на 1 гектарі (окомірно) 48 куб. метрів, у тому числі сухостійної 45 куб. метрів

Ознаки погіршення стану лісових насаджень виявив:

майстер лісу

(посада)


(підпис)


Добродько С.Ю.

(ініціали та прізвище)

6 травня 2021 року

лісничий

(лісничий (помічник лісничого))


(підпис)

Слободянюк О.Г.

(ініціали та прізвище)

6 травня 2021 року


Висновок інженера відділу (сектору) охорони і захисту лісу державного лісгосподарського (лісомисливського) підприємства або представника державного спеціалізованого лісозахисного підприємства щодо необхідності здійснення лісозахисних чи інших заходів з поліпшення санітарного стану лісів за результатами огляду санітарного стану лісової ділянки:

потребує проведення СРБ на площі 1.7 га

Насадження

Інженер ОЗЛ

(посада)


(підпис)

Присяжнюк С.В.

(ініціали та прізвище)

12 травня 2021 року

ПОВІДОМЛЕННЯ
про появу ознак погіршення санітарного стану лісових насаджень

Житомирська область

(Автономна Республіка Крим, область)

ДП «Баранівське ЛМГ»

(найменування власника лісів, постійного лісокористувача)

Лісництво Адамівське

урочище _____

квартал № 66

виділ № 3

ділянка № _____

площа 0.6 гектарів

Таксаційна характеристика насадження

Склад 7 Ял е 3 Дз + Бп, вік 59 років, бонітет ІІ, середній діаметр 26 сантиметрів, середня висота 23 метрів, повнота 0.80, тип лісу СЗГД е, рельєф рівнинний, експозиція -----, ґрунт дерново підзолистий супіщаний, підріст -----, підлісок -----

Лісопатологічна характеристика насадження

Вид пошкодження насадження (лісова пожежа, буревій, сніголам, обледеніння, відмирання та всихання дерев, захаращеність, об'їдання шкідниками хвої/листя, наявність гусені, масовий літ метеликів, опадання хвої/листя, відлущення кори на стовбурах та інші ознаки, не характерні для нормального стану дерев)

всихання дерев

Ялини Короїд типогроз

Ступінь пошкодження, ураження: _____

середнє

(поодинокі, слабке, середнє, сильне)

Вид розподілу пошкоджених дерев: _____

груповий

(поодинокий, груповий, куртинний)

Обсяг ушкодженої деревини на 1 гектарі (окомірно) 39 куб. метрів, у тому числі сухостійної 36 куб. метрів

Ознаки погіршення стану лісових насаджень виявив:

майстер лісу

(посада)

(підпис)

Діохоськи Ю.Б.

(ініціали та прізвище)

6 травня 2021 року

лісничий

(лісничий (помічник лісничого))

(підпис)

Слободянюк О.Г.

(ініціали та прізвище)

6 травня 2021 року

Висновок інженера відділу (сектору) охорони і захисту лісу державного лісогосподарського (лісомисливського) підприємства або представника державного спеціалізованого лісозахисного підприємства щодо необхідності здійснення лісозахисних чи інших заходів з поліпшення санітарного стану лісів за результатами огляду санітарного стану лісової ділянки:

потребує проведення СРВ на площі 0.6 га

Насадження

Інженер ОЗЛ

(посада)

(підпис)

Присяжнюк С.В.

(ініціали та прізвище)

12 травня 2021 року

ПОВІДОМЛЕННЯ
про появу ознак погіршення санітарного стану лісових насаджень

Житомирська область

(Автономна Республіка Крим, область)

ДП «Баранівське ЛМГ»

(найменування власника лісів, постійного лісокористувача)

Лісництво Адамівське урочище _____
квартал № 66 виділ № 4 ділянка № _____ площа 1.5 гектарів

Таксаційна характеристика насадження

Склад 7 Яхс 3 Дз, вік 57 років, бонітет II, середній діаметр 26 сантиметрів, середня висота 22 метрів, повнота 0.7, тип лісу С2 г ДС, рельєф рівнинний, експозиція _____, ґрунт дерново підзолистий супіщаний, підріст _____, підлісок _____

Лісопатологічна характеристика насадження

Вид пошкодження насадження (лісова пожежа, буревій, сніголам, обледеніння, відмирання та всихання дерев, захаращеність, об'їдання шкідниками хвої/листя, наявність гусені, масовий літ метеликів, опадання хвої/листя, відлущення кори на стовбурах та інші ознаки, не характерні для нормального стану дерев)



всихання дерев Яхснн Корот д тупогра

Ступінь пошкодження, ураження: середнє
(поодинокі, слабке, середнє, сильне)

Вид розподілу пошкоджених дерев: група 8 и 5
(поодинокі, груповий, куртинний)

Обсяг ушкодженої деревини на 1 гектарі (окомірно) 31 куб. метрів, у тому числі сухостійної 28 куб. метрів

Ознаки погіршення стану лісових насаджень виявив:

<u>майстер лісу</u> (посада)	 (підпис)	<u>Олександр Ю. Ю.</u> (ініціали та прізвище)
<u>6 травня 2021 року</u>		
<u>лісничий</u> (лісничий (помічник лісничого))	 (підпис)	<u>Слободянюк О.Г.</u> (ініціали та прізвище)
<u>6 травня 2021 року</u>		

Висновок інженера відділу (сектору) охорони і захисту лісу державного лісогосподарського (лісомисливського) підприємства або представника державного спеціалізованого лісозахисного підприємства щодо необхідності здійснення лісозахисних чи інших заходів з поліпшення санітарного стану лісів за результатами огляду санітарного стану лісової ділянки:

потребує проводити СРЗ на площі 1.5 га

Інженер ОЗЛ

(посада)


(підпис)

Присяжнюк С.В.

(ініціали та прізвище)

12 травня 2021 року

ПОВІДОМЛЕННЯ
про появу ознак погіршення санітарного стану лісових насаджень

Житомирська область

(Автономна Республіка Крим, область)

ДП «Баранівське ЛМГ»

(найменування власника лісів, постійного лісокористувача)

Лісництво Адамівське урочище _____
квартал № 69 виділ № 8 ділянка № _____ площа 3.6 гектарів

Таксаційна характеристика насадження

Склад 9 С₂ / Б₁ + В₂ + ДС, вік 57 років, бонітет ІА, середній діаметр 26 сантиметрів, середня висота 23 метрів, повнота 0.80, тип лісу В₂ ДС, рельєф рівнинний, експозиція _____, ґрунт дерново підзолистий супіщаний, підріст _____, підлісок _____

Лісопатологічна характеристика насадження

Вид пошкодження насадження (лісова пожежа, буревій, сніголам, обледеніння, відмирання та всихання дерев, захаращеність, об'їдання шкідниками хвої/листя, наявність гусені, масовий літ метеликів, опадання хвої/листя, відлущення кори на стовбурах та інші ознаки, не характерні для нормального стану дерев)

всихання дерев Сосни Верхівковий хороїд

Ступінь пошкодження, ураження: середнє
(поодинокі, слабке, середнє, сильне)

Вид розподілу пошкоджених дерев: груповий
(поодинокі, груповий, куртинний)

Обсяг ушкодженої деревини на 1 гектарі (окомірно) 26 куб. метрів, у тому числі сухостійної 30 куб. метрів

Ознаки погіршення стану лісових насаджень виявив:

<u>майстер лісу</u> (посада)	<u>[підпис]</u> (підпис)	<u>Красовський А.Т.</u> (ініціали та прізвище)
<u>6 травня 2021 року</u>		
<u>лісничий</u> (лісничий (помічник лісничого))	<u>[підпис]</u> (підпис)	<u>Слободянюк О.Г.</u> (ініціали та прізвище)

6 травня 2021 року

Висновок інженера відділу (сектору) охорони і захисту лісу державного лісогосподарського (лісомисливського) підприємства або представника державного спеціалізованого лісозахисного підприємства щодо необхідності здійснення лісозахисних чи інших заходів з поліпшення санітарного стану лісів за результатами огляду санітарного стану лісової ділянки:

потребує проведення СРЗ на площі 3.6 га

Інженер ОЗЛ

(посада)

[підпис]
(підпис)

Присяжнюк С.В.

(ініціали та прізвище)

12 травня 2021 року

ПОВІДОМЛЕННЯ
про появу ознак погіршення санітарного стану лісових насаджень

Житомирська область

(Автономна Республіка Крим, область)

ДП «Баранівське ЛМГ»

(найменування власника лісів, постійного лісокористувача)

Лісництво Баранівське урочище _____
квартал № 5 виділ № 5 ділянка № _____ площа 2.2 гектарів

Таксаційна характеристика насадження

Склад 8С, 16П, 1Д, вік 50 років, бонітет ІА, середній діаметр 26 сантиметрів, середня висота 23 метрів, повнота 0.8, тип лісу В, ДС, рельєф рівнинний, експозиція _____, ґрунт дерново-підзолистий, підріст _____, підлісок _____

Лісопатологічна характеристика насадження

Вид пошкодження насадження (лісова пожежа, буревій, сніголам, обледеніння, відмирання та всихання дерев, захаращеність, об'їдання шкідниками хвої/листя, наявність гусені, масовий літ метеликів, опадання хвої/листя, відлущення кори на стовбурах та інші ознаки, не характерні для нормального стану дерев)

всихання дерев сосни довгої
верхівкової короїд

Ступінь пошкодження, ураження: середнє
(поодинокі, слабе, середнє, сильне)

Вид розподілу пошкоджених дерев: груповий
(поодинокі, груповий, куртинний)

Обсяг ушкодженої деревини на 1 гектарі (окомірно) 33 куб. метрів, у тому числі сухостійної 27 куб. метрів

Ознаки погіршення стану лісових насаджень виявив:

майстер лісу	<u>Нас</u>	<u>Насладов В.В.</u>
(посада)	(підпис)	(ініціали та прізвище)
<u>05</u> <u>05</u> 2021 року		
лісничий	<u>ОС</u>	<u>Остапчук Б.С.</u>
(лісничий (помічник лісничого))	(підпис)	(ініціали та прізвище)
<u>05</u> <u>05</u> 2021 року		

Висновок інженера відділу (сектору) охорони і захисту лісу державного лісогосподарського (лісомисливського) підприємства або представника державного спеціалізованого лісозахисного підприємства щодо необхідності здійснення лісозахисних чи інших заходів з поліпшення санітарного стану лісів за результатами огляду санітарного стану лісової ділянки:

потребує проведення СРВ

інженер ОЗЛ	<u>СРВ</u>	<u>Присяжнюк С.В.</u>
(посада)	(підпис)	(ініціали та прізвище)
<u>06</u> <u>05</u> 2021 року		

ПОВІДОМЛЕННЯ
про появу ознак погіршення санітарного стану лісових насаджень

Житомирська область

(Автономна Республіка Крим, область)

ДП «Баранівське ЛМГ»

(найменування власника лісів, постійного лісокористувача)

Лісництво Баранівське урочище _____
квартал № 27 виділ № 9 ділянка № _____ площа 94 гектарів

Таксаційна характеристика насадження

Склад кбхб, вік 45 років, бонітет 1, середній діаметр 32 сантиметрів, середня висота 24 метрів, повнота 97, тип лісу СМС, рельєф рівнинний, експозиція _____, ґрунт дерново-підзолисті, підріст _____, підлісок _____

Лісопатологічна характеристика насадження

Вид пошкодження насадження (лісова пожежа, буревій, сніголам, обледеніння, відмирання та всихання дерев, захаращеність, об'їдання шкідниками хвої/листя, наявність гусені, масовий літ метеликів, опадання хвої/листя, відлущення кори на стовбурах та інші ознаки, не характерні для нормального стану дерев)

всихання дерев осики
"звичайні" верхівкові корогі

Ступінь пошкодження, ураження: _____
(поодинокі, слабе, середнє, сильне)

Вид розподілу пошкоджених дерев: _____
(поодинокий, груповий, куртинний)

Обсяг ушкодженої деревини на 1 гектарі (окомірно) 36 куб. метрів, у тому числі сухостійної 34 куб. метрів

Ознаки погіршення стану лісових насаджень виявив:

майстер лісу (посада)	<u>[підпис]</u> (підпис)	<u>[підпис]</u> (ініціали та прізвище)
<u>05</u> <u>05</u> 2021 року		
лісничий (лісничий (помічник лісничого))	<u>[підпис]</u> (підпис)	Остапчук Б.С. (ініціали та прізвище)
<u>06</u> <u>05</u> 2021 року		

Висновок інженера відділу (сектору) охорони і захисту лісу державного лісгосподарського (лісомисливського) підприємства або представника державного спеціалізованого лісозахисного підприємства щодо необхідності здійснення лісозахисних чи інших заходів з поліпшення санітарного стану лісів за результатами огляду санітарного стану лісової ділянки:

комп'ютер СРВ

інженер ОЗЛ (посада)	<u>[підпис]</u> (підпис)	Присяжнюк С.В. (ініціали та прізвище)
<u>07</u> <u>05</u> 2021 року		

ПОВІДОМЛЕННЯ
про появу ознак погіршення санітарного стану лісових насаджень

Житомирська область

(Автономна Республіка Крим, область)

ДП «Баранівське ЛМГ»

(найменування власника лісів, постійного лісокористувача)

Лісництво Баранівське урочище _____
квартал № 39 виділ № 12 ділянка № _____ площа 0,8 гектарів

Таксаційна характеристика насадження

Склад 49% дуб, 51% береза, вік 62 років, бонітет 10, середній діаметр 28 сантиметрів, середня висота 25 метрів, повнота 0,7, тип лісу 214С, рельєф рівнинний, експозиція _____, ґрунт дерново-підзолистий, підріст _____, підлісок _____

Лісопатологічна характеристика насадження

Вид пошкодження насадження (лісова пожежа, буревій, сніголам, обледеніння, відмирання та всихання дерев, захаращеність, об'їдання шкідниками хвої/листя, наявність гусені, масовий літ метеликів, опадання хвої/листя, відлущення кори на стовбурах та інші ознаки, не характерні для нормального стану дерев)

Висихання дерев, гусені, "виглядає" бурхливий поріст

Ступінь пошкодження, ураження: _____
(поодинокі, слабке, середнє, сильне)

Вид розподілу пошкоджених дерев: _____
(поодинокий, груповий, куртинний)

Обсяг ушкодженої деревини на 1 гектарі (окомірно) 37 куб. метрів, у тому числі сухостійної 35 куб. метрів

Ознаки погіршення стану лісових насаджень виявив:

майстер лісу	_____	_____
(посада)	(підпис)	(ініціали та прізвище)
<u>05</u> <u>05</u> 202 <u>1</u> року	_____	_____
лісничий	_____	Остапчук Б.С.
(лісничий (помічник лісничого))	(підпис)	(ініціали та прізвище)
<u>06</u> <u>05</u> 202 <u>1</u> року	_____	_____

Висновок інженера відділу (сектору) охорони і захисту лісу державного лісогосподарського (лісомисливського) підприємства або представника державного спеціалізованого лісозахисного підприємства щодо необхідності здійснення лісозахисних чи інших заходів з поліпшення санітарного стану лісів за результатами огляду _____ санітарного _____ стану лісової _____ ділянки:

інженер ОЗЛ	_____	Присяжнюк С.В.
(посада)	(підпис)	(ініціали та прізвище)
<u>07</u> <u>05</u> 202 <u>1</u> року	_____	_____

ПОВІДОМЛЕННЯ
про появу ознак погіршення санітарного стану лісових насаджень

Житомирська область

(Автономна Республіка Крим, область)

ДП «Баранівське ЛМГ»

(найменування власника лісів, постійного лісокористувача)

Лісництво Баранівське урочище _____
квартал № 43 виділ № 19 ділянка № _____ площа 30 гектарів

Таксаційна характеристика насадження

Склад 104, вік 85 років, бонітет 14 середній діаметр 28 сантиметрів, середня висота 25 метрів, повнота 975, тип лісу б.к.е, рельєф рівнинний, експозиція _____, ґрунт дерново-цукристий підріст _____, підлісок _____

Лісопатологічна характеристика насадження

Вид пошкодження насадження (лісова пожежа, буревій, сніголам, обледеніння, відмирання та всихання дерев, захаращеність, об'їдання шкідниками хвої/листя, наявність гусені, масовий літ метеликів, опадання хвої/листя, відлущення кори на стовбурах та інші ознаки, не характерні для нормального стану дерев)

всихання дерев основи
"вигайної" берізовий порід

Ступінь пошкодження, ураження: середнє
(поодинокі, слабке, середнє, сильне)

Вид розподілу пошкоджених дерев: груповий
(поодинокий, груповий, куртинний)

Обсяг ушкодженої деревини на 1 гектарі (окомірно) 38 куб. метрів, у тому числі сухостійної 37 куб. метрів

Ознаки погіршення стану лісових насаджень виявив:

_____	_____	_____
майстер лісу	(підпис)	(ініціали та прізвище)
<u>05 05</u> 202 <u>1</u> року		
_____	_____	_____
лісничий	(підпис)	Остапчук Б.С.
(лісничий (помічник лісничого))		(ініціали та прізвище)
<u>06 05</u> 202 <u>1</u> року		

Висновок інженера відділу (сектору) охорони і захисту лісу державного лісогосподарського (лісомисливського) підприємства або представника державного спеціалізованого лісозахисного підприємства щодо необхідності здійснення лісозахисних чи інших заходів з поліпшення санітарного стану лісів за результатами огляду санітарного стану лісової ділянки:

не потребує СРВ

_____	_____	_____
інженер ОЗЛ	(підпис)	Присяжнюк С.В.
(посада)		(ініціали та прізвище)
<u>07 05</u> 202 <u>1</u> року		

ПОВІДОМЛЕННЯ
про появу ознак погіршення санітарного стану лісових насаджень

Житомирська область

(Автономна Республіка Крим, область)

ДП «Баранівське ЛМГ»

(найменування власника лісів, постійного лісокористувача)

Лісництво Баранівське урочище _____
квартал № 44 виділ № 21 ділянка № _____ площа 0,9 гектарів

Таксаційна характеристика насадження

Склад 10С3, вік 71 років, бонітет І, середній діаметр 26 сантиметрів, середня висота 23 метрів, повнота 0,7, тип лісу В, ДС, рельєф рівнинний, експозиція _____, ґрунт дерново-гіллясті, підріст _____, підлісок _____

Лісопатологічна характеристика насадження

Вид пошкодження насадження (лісова пожежа, буревій, сніголам, обледеніння, відмирання та всихання дерев, захаращеність, об'їдання шкідниками хвої/листя, наявність гусені, масовий літ метеликів, опадання хвої/листя, відлущення кори на стовбурах та інші ознаки, не характерні для нормального стану дерев)

всихання дерев
со ски зв'язаної верхівкової корі

Ступінь пошкодження, ураження: _____
(поодинокі, слабкі, середні, сильні)

Вид розподілу пошкоджених дерев: _____
(поодинокий, груповий, куртинний)

Обсяг ушкодженої деревини на 1 гектарі (окомірно) 33 куб. метрів, у тому числі сухостійної 25 куб. метрів

Ознаки погіршення стану лісових насаджень виявив:

_____	_____	_____
майстер лісу		
(посада)	(підпис)	(ініціали та прізвище)
<u>05 05</u> 2021 року		
_____	_____	_____
лісничий		Остапчук Б.С.
(лісничий (помічник лісничого))	(підпис)	(ініціали та прізвище)
<u>06 05</u> 2021 року		

Висновок інженера відділу (сектору) охорони і захисту лісу державного лісогосподарського (лісомисливського) підприємства або представника державного спеціалізованого лісозахисного підприємства щодо необхідності здійснення лісозахисних чи інших заходів з поліпшення санітарного стану лісів за результатами огляду _____ санітарного _____ стану лісової _____ ділянки:

_____	_____	_____
інженер ОЗЛ		Присяжнюк С.В.
(посада)	(підпис)	(ініціали та прізвище)
<u>07 05</u> 2021 року		

ПОВІДОМЛЕННЯ
про появу ознак погіршення санітарного стану лісових насаджень

Житомирська область

(Автономна Республіка Крим, область)

ДП «Баранівське ЛМГ»

(найменування власника лісів, постійного лісокористувача)

Лісництво Баранівське урочище _____
квартал № 61 виділ № 1.2 ділянка № _____ площа 2.1 гектарів

Таксаційна характеристика насадження

Склад 100% Бк, вік 69 років, бонітет 14 середній діаметр 30 сантиметрів, середня висота 26 метрів, повнота 97 тип лісу Ск ГРС, рельєф рівнинний, експозиція _____, ґрунт дерново-подзолисті підріст _____, підлісок _____

Лісопатологічна характеристика насадження

Вид пошкодження насадження (лісова пожежа, буревій, сніголам, обледеніння, відмирання та всихання дерев, захаращеність, об'їдання шкідниками хвої/листя, наявність гусені, масовий літ метеликів, опадання хвої/листя, відлущення кори на стовбурах та інші ознаки, не характерні для нормального стану дерев)

всихання дерев гусені
листяної бурхливий пожежі

Ступінь пошкодження, ураження: слабке
(поодинокі, слабке, середнє, сильне)

Вид розподілу пошкоджених дерев: груповий
(поодинокий, груповий, куртинний)

Обсяг ушкодженої деревини на 1 гектарі (окомірно) 21 куб. метрів, у тому числі сухостійної 18 куб. метрів

Ознаки погіршення стану лісових насаджень виявив:

майстер лісу	_____	_____
(посада)	(підпис)	(ініціали та прізвище)
<u>05</u> <u>05</u> 202 <u>1</u> року	<u>ОА</u>	<u>Остапчук Б.С.</u>
лісничий	_____	_____
(лісничий (помічник лісничого))	(підпис)	(ініціали та прізвище)
<u>06</u> <u>05</u> 202 <u>1</u> року		

Висновок інженера відділу (сектору) охорони і захисту лісу державного лісогосподарського (лісомисливського) підприємства або представника державного спеціалізованого лісозахисного підприємства щодо необхідності здійснення лісозахисних чи інших заходів з поліпшення санітарного стану лісів за результатами огляду санітарного стану лісової ділянки:

пошкоджене СРВ

інженер ОЗЛ	_____	_____
(посада)	(підпис)	(ініціали та прізвище)
<u>0.7</u> <u>05</u> 202 <u>1</u> року		

ПОВІДОМЛЕННЯ
про появу ознак погіршення санітарного стану лісових насаджень

Житомирська область

(Автономна Республіка Крим, область)

ДП «Баранівське ЛМГ»

(найменування власника лісів, постійного лісокористувача)

Лісництво Баранівське урочище _____
квартал № 61 виділ № 5 ділянка № _____ площа 5,9 гектарів

Таксаційна характеристика насадження

Склад дуб + осі вік 91 років, бонітет 2, середній діаметр 36 сантиметрів, середня висота 25 метрів, повнота 96, тип лісу В.4.С, рельєф рівнинний, експозиція _____, ґрунт дерново-підзолистий, підріст _____, підлісок _____

Лісопатологічна характеристика насадження

Вид пошкодження насадження (лісова пожежа, буревій, сніголам, обледеніння, відмирання та всихання дерев, захаращеність, об'їдання шкідниками хвої/листя, наявність гусені, масовий літ метеликів, опадання хвої/листя, відлущення кори на стовбурах та інші ознаки, не характерні для нормального стану дерев)

визначення стану дерев
визначення стану дерев

Ступінь пошкодження, ураження: _____
(поодинокі, слабке, середнє, сильне)

Вид розподілу пошкоджених дерев: _____
(поодинокий, груповий, куртинний)

Обсяг ушкодженої деревини на 1 гектарі (окомірно) 31 куб. метрів, у тому числі сухостійної 28 куб. метрів

Ознаки погіршення стану лісових насаджень виявив:

_____ майстер лісу _____ (посада)	_____ (підпис) _____ (ініціали та прізвище)
<u>05</u> <u>05</u> 202 <u>1</u> року	
_____ лісничий _____ (лісничий (помічник лісничого))	_____ (підпис) _____ (ініціали та прізвище)
<u>06</u> <u>05</u> 202 <u>1</u> року	Остапчук Б.С. (ініціали та прізвище)

Висновок інженера відділу (сектору) охорони і захисту лісу державного лісогосподарського (лісомисливського) підприємства або представника державного спеціалізованого лісозахисного підприємства щодо необхідності здійснення лісозахисних чи інших заходів з поліпшення санітарного стану лісів за результатами огляду _____ санітарного _____ стану лісової _____ ділянки:

_____ інженер ОЗЛ _____ (посада)	_____ (підпис) _____ (ініціали та прізвище)
<u>07</u> <u>05</u> 202 <u>1</u> року	Присяжнюк С.В. (ініціали та прізвище)

ПОВІДОМЛЕННЯ
про появу ознак погіршення санітарного стану лісових насаджень

Житомирська область

(Автономна Республіка Крим, область)

ДП «Баранівське ЛМГ»

(найменування власника лісів, постійного лісокористувача)

Лісництво Баранівське урочище _____
квартал № 81 виділ № 11 ділянка № _____ площа 3,5 гектарів

Таксаційна характеристика насадження

Склад 100% Бук, вік 81 років, бонітет 1, середній діаметр 32 сантиметрів, середня висота 28 метрів, повнота 93 тип лісу ВдБС, рельєф рівнинний, експозиція _____, ґрунт чорнозем підріст _____, підлісок _____

Лісопатологічна характеристика насадження

Вид пошкодження насадження (лісова пожежа, буревій, сніголам, обледеніння, відмирання та всихання дерев, захаращеність, об'їдання шкідниками хвої/листя, наявність гусені, масовий літ метеликів, опадання хвої/листя, відлущення кори на стовбурах та інші ознаки, не характерні для нормального стану дерев)

Висихання дерев осани
змішані буківі породи

Ступінь пошкодження, ураження: _____
(поодинокі, слабе, середнє, сильне)

Вид розподілу пошкоджених дерев: _____
(поодинокий, груповий, куртинний)

Обсяг ушкодженої деревини на 1 гектарі (окомірно) 41 куб. метрів, у тому числі сухостійної 38 куб. метрів

Ознаки погіршення стану лісових насаджень виявив:

майстер лісу	<u>[підпис]</u>	<u>Кучан А.В.</u>
(посада)	(підпис)	(ініціали та прізвище)
<u>05 05</u> 202 <u>1</u> року	<u>[підпис]</u>	<u>Остапчук Б.С.</u>
лісничий	(підпис)	(ініціали та прізвище)
(лісничий (помічник лісничого))		

06 05 2021 року

Висновок інженера відділу (сектору) охорони і захисту лісу державного лісогосподарського (лісомисливського) підприємства або представника державного спеціалізованого лісозахисного підприємства щодо необхідності здійснення лісозахисних чи інших заходів з поліпшення санітарного стану лісів за результатами огляду санітарного стану лісової ділянки:

немає СРВ

інженер ОЗЛ	<u>[підпис]</u>	<u>Присяжнюк С.В.</u>
(посада)	(підпис)	(ініціали та прізвище)

07 05 2021 року

ПОВІДОМЛЕННЯ
про появу ознак погіршення санітарного стану лісових насаджень

Житомирська область

(Автономна Республіка Крим, область)

ДП «Баранівське ЛМГ»

(найменування власника лісів, постійного лісокористувача)

Лісництво Баранівське урочище _____
квартал № 61 виділ № 13.2 ділянка № _____ площа 8.2 гектарів

Таксаційна характеристика насадження

Склад Бук вік 81 років, бонітет 1, середній діаметр 28 сантиметрів, середня висота 24 метрів, повнота 975 тип лісу В.4С, рельєф рівнинний, експозиція _____, ґрунт дерново-підзолистий, підріст _____, підлісок _____

Лісопатологічна характеристика насадження

Вид пошкодження насадження (лісова пожежа, буревій, сніголам, обледеніння, відмирання та всихання дерев, захаращеність, об'їдання шкідниками хвої/листя, наявність гусені, масовий літ метеликів, опадання хвої/листя, відлущення кори на стовбурах та інші ознаки, не характерні для нормального стану дерев)

Висихання дерев основи
"бурхливий" верхівковий порсі"

Ступінь пошкодження, ураження: _____
(поодинокі, слабке, середнє, сильне)

Вид розподілу пошкоджених дерев: _____
(поодинокий, груповий, куртинний)

Обсяг ушкодженої деревини на 1 гектарі (окомірно) 39 куб. метрів, у тому числі сухостійної 31 куб. метрів

Ознаки погіршення стану лісових насаджень виявив:

майстер лісу	_____	_____
(посада)	(підпис)	(ініціали та прізвище)
<u>05</u> <u>05</u> 202 <u>1</u> року	_____	_____
лісничий	(підпис)	Остапчук Б.С.
(лісничий (помічник лісничого))		(ініціали та прізвище)
<u>06</u> <u>05</u> 202 <u>1</u> року	_____	_____

Висновок інженера відділу (сектору) охорони і захисту лісу державного лісогосподарського (лісомисливського) підприємства або представника державного спеціалізованого лісозахисного підприємства щодо необхідності здійснення лісозахисних чи інших заходів з поліпшення санітарного стану лісів за результатами огляду санітарного стану лісової ділянки:

інженер ОЗЛ	_____	Присяжнюк С.В.
(посада)	(підпис)	(ініціали та прізвище)
<u>07</u> <u>05</u> 202 <u>1</u> року	_____	_____

ПОВІДОМЛЕННЯ
про появу ознак погіршення санітарного стану лісових насаджень

Житомирська область

(Автономна Республіка Крим, область)

ДП «Баранівське ЛМГ»

(найменування власника лісів, постійного лісокористувача)

Лісництво Баранівське урочище _____
квартал № 68 виділ № 15.2 ділянка № _____ площа 2,4 гектарів

Таксаційна характеристика насадження

Склад 106 + 11 + 5 вік 80 років, бонітет 1, середній діаметр 34 сантиметрів, середня висота 26 метрів, повнота 0,7, тип лісу В, ДС, рельєф рівнинний, експозиція _____, ґрунт дерново-підзолисті підріст _____, підлісок _____

Лісопатологічна характеристика насадження

Вид пошкодження насадження (лісова пожежа, буревій, сніголам, обледеніння, відмирання та всихання дерев, захаращеність, об'їдання шкідниками хвої/листя, наявність гусені, масовий літ метеликів, опадання хвої/листя, відлущення кори на стовбурах та інші ознаки, не характерні для нормального стану дерев)

всихання дерев
сосни звичайної, верхівковий короїд

Ступінь пошкодження, ураження: _____
(поодинокі, слабке, середнє, сильне)

Вид розподілу пошкоджених дерев: _____
(поодинокі, групові, куртинний)

Обсяг ушкодженої деревини на 1 гектарі (окомірно) 40 куб. метрів, у тому числі сухостійної 30 куб. метрів

Ознаки погіршення стану лісових насаджень виявив:

майстер лісу (посада) <u>05 05</u> 2021 року	<u>[підпис]</u> (підпис)	<u>Кучан А.В.</u> (ініціали та прізвище)
лісничий (лісничий (помічник лісничого)) <u>06 05</u> 2021 року	<u>[підпис]</u> (підпис)	Остапчук Б.С. (ініціали та прізвище)

Висновок інженера відділу (сектору) охорони і захисту лісу державного лісогосподарського (лісомисливського) підприємства або представника державного спеціалізованого лісозахисного підприємства щодо необхідності здійснення лісозахисних чи інших заходів з поліпшення санітарного стану лісів за результатами огляду _____ санітарного стану лісової ділянки: _____

потребує проведення СРВ
інженер ОЗЛ _____ Присяжнюк С.В.
(посада) _____ (ініціали та прізвище)
07 05 2021 року

ПОВІДОМЛЕННЯ
про появу ознак погіршення санітарного стану лісових насаджень

Житомирська область

(Автономна Республіка Крим, область)

ДП «Баранівське ЛМГ»

(найменування власника лісів, постійного лісокористувача)

Лісництво Баранівське урочище _____
квартал № 69 виділ № 2 ділянка № _____ площа 1,2 гектарів

Таксаційна характеристика насадження

Склад 461 бм, вік 85 років, бонітет 1, середній діаметр 34 сантиметрів, середня висота 26 метрів, повнота 0,65 тип лісу В3АС, рельєф рівнинний, експозиція _____, ґрунт середньомісний підріст _____, підлісок _____

Лісопатологічна характеристика насадження

Вид пошкодження насадження (лісова пожежа, буревій, сніголам, обледеніння, відмирання та всихання дерев, захаращеність, об'їдання шкідниками хвої/листя, наявність гусені, масовий літ метеликів, опадання хвої/листя, відлущення кори на стовбурах та інші ознаки, не характерні для нормального стану дерев)

всихання дерев сосни
згниваючі" бері-вільний наліт"

Ступінь пошкодження, ураження: _____
(поодинокі, слабке, середнє, сильне)

Вид розподілу пошкоджених дерев: _____
(поодинокий, груповий, куртинний)

Обсяг ушкодженої деревини на 1 гектарі (окомірно) 36 куб. метрів, у тому числі сухостійної 34 куб. метрів

Ознаки погіршення стану лісових насаджень виявив:

_____ майстер лісу _____ (посада) _____ <u>05</u> <u>05</u> 202 <u>1</u> року	_____ (підпис) _____ <u>В. С.</u>	_____ (ініціали та прізвище) _____ <u>Васильченко Л. С.</u>
_____ лісничий _____ (лісничий (помічник лісничого)) _____ <u>06</u> <u>05</u> 202 <u>1</u> року	_____ (підпис) _____ <u>О. М.</u>	_____ Остапчук Б. С. _____ (ініціали та прізвище)

Висновок інженера відділу (сектору) охорони і захисту лісу державного лісогосподарського (лісомисливського) підприємства або представника державного спеціалізованого лісозахисного підприємства щодо необхідності здійснення лісозахисних чи інших заходів з поліпшення санітарного стану лісів за результатами огляду _____ санітарного _____ стану _____ лісової _____ ділянки:

_____ інженер ОЗЛ _____ (посада) _____ <u>07</u> <u>05</u> 202 <u>1</u> року	_____ (підпис) _____ <u>С. В.</u>	_____ Присяжнюк С. В. _____ (ініціали та прізвище)
--	--------------------------------------	---

ПОВІДОМЛЕННЯ
про появу ознак погіршення санітарного стану лісових насаджень

Житомирська область

(Автономна Республіка Крим, область)

ДП «Баранівське ЛМГ»

(найменування власника лісів, постійного лісокористувача)

Лісництво Баранівське урочище _____
квартал № 69 виділ № 7 ділянка № _____ площа 30 гектарів

Таксаційна характеристика насадження

Склад 104, вік 80 років, бонітет 1, середній діаметр 34 сантиметрів, середня висота 26 метрів, повнота 96 тип лісу ВккС, рельєф рівнинний, експозиція _____, ґрунт дерново-підзолистий, підріст _____, підлісок _____

Лісопатологічна характеристика насадження

Вид пошкодження насадження (лісова пожежа, буревій, сніголам, обледеніння, відмирання та всихання дерев, захаращеність, об'їдання шкідниками хвої/листя, наявність гусені, масовий літ метеликів, опадання хвої/листя, відлущення кори на стовбурах та інші ознаки, не характерні для нормального стану дерев)

Висихання дерев молодого віку
звичайної величини

Ступінь пошкодження, ураження: слабке
(поодинокі, слабе, середнє, сильне)

Вид розподілу пошкоджених дерев: груповий
(поодинокі, груповий, куртинний)

Обсяг ушкодженої деревини на 1 гектарі (окомірно) 17 куб. метрів, у тому числі сухостійної 12 куб. метрів

Ознаки погіршення стану лісових насаджень виявив:

_____ майстер лісу _____ (посада)	_____ (підпис) _____ (ініціали та прізвище)
<u>05</u> <u>05</u> 202 <u>1</u> року	
_____ лісничий _____ (лісничий (помічник лісничого))	_____ (підпис) _____ (ініціали та прізвище)
<u>06</u> <u>05</u> 202 <u>1</u> року	Остапчук Б.С.

Висновок інженера відділу (сектору) охорони і захисту лісу державного лісогосподарського (лісомисливського) підприємства або представника державного спеціалізованого лісозахисного підприємства щодо необхідності здійснення лісозахисних чи інших заходів з поліпшення санітарного стану лісів за результатами огляду _____ санітарного стану лісової ділянки: _____

_____ інженер ОЗЛ _____ (посада)	_____ (підпис) _____ (ініціали та прізвище)
<u>07</u> <u>05</u> 202 <u>1</u> року	Присяжнюк С.В.

ПОВІДОМЛЕННЯ
про появу ознак погіршення санітарного стану лісових насаджень

Житомирська область

(Автономна Республіка Крим, область)

ДП «Баранівське ЛМГ»

(найменування власника лісів, постійного лісокористувача)

Лісництво Баранівське урочище _____
квартал № 73 виділ № 1.2 ділянка № _____ площа 0.9 гектарів

Таксаційна характеристика насадження

Склад субет., вік 80 років, бонітет 1, середній діаметр 28 сантиметрів, середня висота 24 метрів, повнота 95, тип лісу ВдС, рельєф рівнинний, експозиція _____, ґрунт чорнозем, піддріст _____, підлісок _____

Лісопатологічна характеристика насадження

Вид пошкодження насадження (лісова пожежа, буревій, сніголам, обледеніння, відмирання та всихання дерев, захаращеність, об'їдання шкідниками хвої/листя, наявність гусені, масовий літ метеликів, опадання хвої/листя, відлущення кори на стовбурах та інші ознаки, не характерні для нормального стану дерев)

Висихання дерев, осипання хвої/листя, верхівковий поріг

Ступінь пошкодження, ураження: слабке
(поодинокі, слабке, середнє, сильне)

Вид розподілу пошкоджених дерев: груповий
(поодинокий, груповий, куртинний)

Обсяг ушкодженої деревини на 1 гектарі (окомірно) 12 куб. метрів, у тому числі сухостійної 10 куб. метрів

Ознаки погіршення стану лісових насаджень виявив:

_____ майстер лісу _____ (посада)	_____ (підпис) _____ (ініціали та прізвище)
<u>05 05</u> 202 <u>1</u> року	
_____ лісничий _____ (лісничий (помічник лісничого))	_____ Остапчук Б.С. _____ (підпис) (ініціали та прізвище)
<u>06 05</u> 202 <u>1</u> року	

Висновок інженера відділу (сектору) охорони і захисту лісу державного лісогосподарського (лісомисливського) підприємства або представника державного спеціалізованого лісозахисного підприємства щодо необхідності здійснення лісозахисних чи інших заходів з поліпшення санітарного стану лісів за результатами огляду санітарного стану лісової ділянки:

погіршене СРВ

_____ інженер ОЗЛ _____ (посада)	_____ (підпис) _____ (ініціали та прізвище)
<u>07 05</u> 202 <u>1</u> року	

ПОВІДОМЛЕННЯ
про появу ознак погіршення санітарного стану лісових насаджень

Житомирська область

(Автономна Республіка Крим, область)

ДП «Баранівське ЛМГ»

(найменування власника лісів, постійного лісокористувача)

Лісництво Баранівське урочище _____
квартал № 79 виділ № 19 ділянка № _____ площа 2.6 гектарів

Таксаційна характеристика насадження

Склад 54/13/9/1/1/1 вік 19.58 років, бонітет 3, середній діаметр 18 сантиметрів, середня висота 16 метрів, повнота 0.5, тип лісу С.П.М., рельєф рівнинний, експозиція _____, ґрунт дубово-листяний, підріст _____, підлісок _____

Лісопатологічна характеристика насадження

Вид пошкодження насадження (лісова пожежа, буревій, сніголам, обледеніння, відмирання та всихання дерев, захаращеність, об'їдання шкідниками хвої/листя, наявність гусені, масовий літ метеликів, опадання хвої/листя, відлущення кори на стовбурах та інші ознаки, не характерні для нормального стану дерев)

виглядає як об'їдання

поодинокі, середні

Ступінь пошкодження, ураження: слабке

(поодинокі, слабке, середнє, сильне)

Вид розподілу пошкоджених дерев: скуповий

(поодинокий, груповий, куртинний)

Обсяг ушкодженої деревини на 1 гектарі (окомірно) 12 куб. метрів, у тому числі сухостійної 10 куб. метрів

Ознаки погіршення стану лісових насаджень виявив:

майстер лісу

(посада)

05 05 2021 року

лісничий

(лісничий (помічник лісничого))

06 05 2021 року

(підпис)

(підпис)

(ініціали та прізвище)

Остапчук Б.С.

(ініціали та прізвище)

Висновок інженера відділу (сектору) охорони і захисту лісу державного лісогосподарського (лісомисливського) підприємства або представника державного спеціалізованого лісозахисного підприємства щодо необхідності здійснення лісозахисних чи інших заходів з поліпшення санітарного стану лісів за результатами огляду санітарного стану лісової ділянки:

інженер ОЗЛ

(посада)

07 05 2021 року

(підпис)

Присяжнюк С.В.

(ініціали та прізвище)

ПОВІДОМЛЕННЯ
про появу ознак погіршення санітарного стану лісових насаджень

Житомирська область

(Автономна Республіка Крим, область)

ДП «Баранівське ЛМГ»

(найменування власника лісів, постійного лісокористувача)

Лісництво Баранівське урочище _____
квартал № 49 виділ № 20 ділянка № _____ площа 2,8 гектарів

Таксаційна характеристика насадження

Склад 104-Тш, вік 18 років, бонітет 10, середній діаметр 28 сантиметрів, середня висота 25 метрів, повнота 97, тип лісу С, П, С, рельєф рівнинний, експозиція _____, ґрунт дерновий, торфяний, підріст _____, підлісок _____

Лісопатологічна характеристика насадження

Вид пошкодження насадження (лісова пожежа, буревій, сніголам, обледеніння, відмирання та всихання дерев, захаращеність, об'їдання шкідниками хвої/листя, наявність гусені, масовий літ метеликів, опадання хвої/листя, відлущення кори на стовбурах та інші ознаки, не характерні для нормального стану дерев)

Висхідна частина стовбура
пошкоджена
Ступінь пошкодження, ураження: _____
(поодинокі, слабке, середнє, сильне)

Вид розподілу пошкоджених дерев: _____
(поодинокі, груповий, куртинний)

Обсяг ушкодженої деревини на 1 гектарі (окомірно) 37 куб. метрів, у тому числі сухостійної 35 куб. метрів

Ознаки погіршення стану лісових насаджень виявив:

майстер лісу (посада) <u>05 05</u> 202 <u>1</u> року	<u>[підпис]</u> (підпис)	<u>[підпис]</u> (ініціали та прізвище)
лісничий (лісничий (помічник лісничого)) <u>06 05</u> 202 <u>1</u> року	<u>[підпис]</u> (підпис)	Остапчук Б.С. (ініціали та прізвище)

Висновок інженера відділу (сектору) охорони і захисту лісу державного лісогосподарського (лісомисливського) підприємства або представника державного спеціалізованого лісозахисного підприємства щодо необхідності здійснення лісозахисних чи інших заходів з поліпшення санітарного стану лісів за результатами огляду санітарного стану лісової ділянки:

[підпис]
(посада)
07 05 2021 року

[підпис]
(підпис)

Присяжнюк С.В.
(ініціали та прізвище)

ПОВІДОМЛЕННЯ
про появу ознак погіршення санітарного стану лісових насаджень

Житомирська область

(Автономна Республіка Крим, область)

ДП «Баранівське ЛМГ»

(найменування власника лісів, постійного лісокористувача)

Лісництво Баранівське урочище _____
квартал № 82 виділ № 6 ділянка № _____ площа 5,2 гектарів

Таксаційна характеристика насадження

Склад 100% H₂ + R₁, вік 80 років, бонітет I, середній діаметр 32 сантиметрів, середня висота 26 метрів, повнота 0,65, тип лісу С₂ Г₄ С, рельєф рівнинний, експозиція _____, ґрунт дерново-підзолистий, підріст _____, підлісок _____

Лісопатологічна характеристика насадження

Вид пошкодження насадження (лісова пожежа, буревій, сніголам, обледеніння, відмирання та всихання дерев, захаращеність, об'їдання шкідниками хвої/листя, наявність гусені, масовий літ метеликів, опадання хвої/листя, відлущення кори на стовбурах та інші ознаки, не характерні для нормального стану дерев)

всихання дерев
середньодовгий, верхівковий, короткий

Ступінь пошкодження, ураження: середнє
(поодинокі, слабке, середнє, сильне)

Вид розподілу пошкоджених дерев: груповий
(поодинокий, груповий, куртинний)

Обсяг ушкодженої деревини на 1 гектарі (окомірно) 36 куб. метрів, у тому числі сухостійної 30 куб. метрів

Ознаки погіршення стану лісових насаджень виявив:

майстер лісу _____
(посада) _____ (підпис) _____ (ініціали та прізвище) Куцук А.В.

05 05 2021 року
лісничий _____
(лісничий (помічник лісничого)) _____ (підпис) _____ (ініціали та прізвище) Остапчук Б.С.

06 05 2021 року

Висновок інженера відділу (сектору) охорони і захисту лісу державного лісгосподарського (лісомисливського) підприємства або представника державного спеціалізованого лісозахисного підприємства щодо необхідності здійснення лісозахисних чи інших заходів з поліпшення санітарного стану лісів за результатами огляду санітарного стану лісової ділянки:

потребує проведення СРВ
інженер ОЗЛ _____
(посада) _____ (підпис) _____ (ініціали та прізвище) Присяжнюк С.В.

07 05 2021 року

ПОВІДОМЛЕННЯ
про появу ознак погіршення санітарного стану лісових насаджень

Житомирська область

(Автономна Республіка Крим, область)

ДП «Баранівське ЛМГ»

(найменування власника лісів, постійного лісокористувача)

Лісництво Баранівське урочище _____
квартал № 83 виділ № 3.2 ділянка № _____ площа 0,7 гектарів

Таксаційна характеристика насадження

Склад 10G + 42, вік 85 років, бонітет 1, середній діаметр 34 сантиметрів, середня висота 27 метрів, повнота 0,7, тип лісу СГДС, рельєф рівнинний, експозиція _____, ґрунт дерново-мізучастий, підріст _____, підлісок _____

Лісопатологічна характеристика насадження

Вид пошкодження насадження (лісова пожежа, буревій, сніголам, обледеніння, відмирання та всихання дерев, захаращеність, об'їдання шкідниками хвої/листя, наявність гусені, масовий літ метеликів, опадання хвої/листя, відлущення кори на стовбурах та інші ознаки, не характерні для нормального стану дерев)

всихання дерев
сосни згнилої, верхівкові короїд

Ступінь пошкодження, ураження: _____
(поодинокі, слабке, середнє, сильне)

Вид розподілу пошкоджених дерев: _____
(поодинокий, груповий, куртинний)

Обсяг ушкодженої деревини на 1 гектарі (окомірно) 41 куб. метрів, у тому числі сухостійної 30 куб. метрів

Ознаки погіршення стану лісових насаджень виявив:

_____ майстер лісу _____
(посада) _____ (підпис) _____ (ініціали та прізвище)

05 05 2021 року

_____ лісничий _____
(лісничий (помічник лісничого)) _____ (підпис) _____ (ініціали та прізвище)

06 05 2021 року

Висновок інженера відділу (сектору) охорони і захисту лісу державного лісогосподарського (лісомисливського) підприємства або представника державного спеціалізованого лісозахисного підприємства щодо необхідності здійснення лісозахисних чи інших заходів з поліпшення санітарного стану лісів за результатами огляду _____ санітарного _____ стану лісової _____ ділянки:

потребує проведення СРВ
_____ інженер ОЗЛ _____
(посада) _____ (підпис) _____ (ініціали та прізвище)

07 05 2021 року

ПОВІДОМЛЕННЯ
про появу ознак погіршення санітарного стану лісових насаджень

Житомирська область

(Автономна Республіка Крим, область)

ДП «Баранівське ЛМГ»

(найменування власника лісів, постійного лісокористувача)

Лісництво Баранівське урочище _____
квартал № 86 виділ № 43 ділянка № _____ площа 1,3 гектарів

Таксаційна характеристика насадження

Склад 10С + Вн2, вік 81 років, бонітет ІА, середній діаметр 34 сантиметрів, середня висота 28 метрів, повнота 0,7, тип лісу С, ГДС, рельєф рівнинний, експозиція _____, ґрунт дерново-підзолистий підріст _____, підлісок _____

Лісопатологічна характеристика насадження

Вид пошкодження насадження (лісова пожежа, буревій, сніголам, обледеніння, відмирання та всихання дерев, захаращеність, об'їдання шкідниками хвої/листя, наявність гусені, масовий літ метеликів, опадання хвої/листя, відлущення кори на стовбурах та інші ознаки, не характерні для нормального стану дерев)

вистахання дерев
сосни значальної, верхівковий - короїд

Ступінь пошкодження, ураження: середнє
(поодинокі, слабке, середнє, сильне)

Вид розподілу пошкоджених дерев: груповий
(поодинокий, груповий, куртинний)

Обсяг ушкодженої деревини на 1 гектарі (окомірно) 42 куб. метрів, у тому числі сухостійної 32 куб. метрів

Ознаки погіршення стану лісових насаджень виявив:

майстер лісу _____ (посада) _____ (підпис) Кучук А.В. (ініціали та прізвище)

05 05 2021 року

лісничий _____ (лісничий (помічник лісничого)) _____ (підпис) Остапчук Б.С. (ініціали та прізвище)

06 05 2021 року

Висновок інженера відділу (сектору) охорони і захисту лісу державного лісогосподарського (лісомисливського) підприємства або представника державного спеціалізованого лісозахисного підприємства щодо необхідності здійснення лісозахисних чи інших заходів з поліпшення санітарного стану лісів за результатами огляду санітарного стану лісової ділянки:

потребує проведення СРВ
інженер ОЗЛ _____ (посада) _____ (підпис) Присяжнюк С.В. (ініціали та прізвище)

07 05 2021 року

ПОВІДОМЛЕННЯ
про появу ознак погіршення санітарного стану лісових насаджень

Житомирська область

(Автономна Республіка Крим, область)

ДП «Баранівське ЛМГ»

(найменування власника лісів, постійного лісокористувача)

Лісництво Баранівське урочище _____
квартал № 87 виділ № 25 ділянка № _____ площа 1,5 гектарів

Таксаційна характеристика насадження

Склад 106гк, вік 71 років, бонітет 1, середній діаметр 30 сантиметрів, середня висота 25 метрів, повнота 0,75, тип лісу В, Д, С, рельєф рівнинний, експозиція _____, ґрунт дерново-підзолистий підріст _____, підлісок _____

Лісопатологічна характеристика насадження

Вид пошкодження насадження (лісова пожежа, буревій, сніголам, обледеніння, відмирання та всихання дерев, захаращеність, об'їдання шкідниками хвої/листя, наявність гусені, масовий літ метеликів, опадання хвої/листя, відлущення кори на стовбурах та інші ознаки, не характерні для нормального стану дерев)

всихання дерев
схопи звичайної, коренева губка

Ступінь пошкодження, ураження: _____
(поодинокі, слабке, середнє, сильне)

Вид розподілу пошкоджених дерев: _____
(поодинокий, груповий, куртинний)

Обсяг ушкодженої деревини на 1 гектарі (окомірно) 39 куб. метрів, у тому числі сухостійної 30 куб. метрів

Ознаки погіршення стану лісових насаджень виявив:

_____ майстер лісу _____
(посада) _____ (підпис) _____ (ініціали та прізвище)

05 05 2021 року
_____ лісничий _____
(лісничий (помічник лісничого)) _____ (підпис) _____ (ініціали та прізвище)

06 05 2021 року

Висновок інженера відділу (сектору) охорони і захисту лісу державного лісгосподарського (лісомисливського) підприємства або представника державного спеціалізованого лісозахисного підприємства щодо необхідності здійснення лісозахисних чи інших заходів з поліпшення санітарного стану лісів за результатами огляду _____ санітарного _____ стану лісової _____ ділянки:

потребує вироблення СРВ
_____ інженер ОЗЛ _____
(посада) _____ (підпис) _____ (ініціали та прізвище)

07 05 2021 року

ПОВІДОМЛЕННЯ
про появу ознак погіршення санітарного стану лісових насаджень

Житомирська область

(Автономна Республіка Крим, область)

ДП «Баранівське ЛМГ»

(найменування власника лісів, постійного лісокористувача)

Лісництво Баранівське урочище _____
квартал № 93 виділ № 8 ділянка № _____ площа 99 гектарів

Таксаційна характеристика насадження

Склад беріза, вік 28 років, бонітет 15, середній діаметр 30 сантиметрів, середня висота 26 метрів, повнота 90%, тип лісу с/б/с, рельєф рівнинний, експозиція _____, ґрунт дерново-підзолисто-підлісок, підлісок _____

Лісопатологічна характеристика насадження

Вид пошкодження насадження (лісова пожежа, буревій, сніголам, обледеніння, відмирання та всихання дерев, захаращеність, об'їдання шкідниками хвої/листя, наявність гусені, масовий літ метеликів, опадання хвої/листя, відлущення кори на стовбурах та інші ознаки, не характерні для нормального стану дерев)

визначення класу пошкодження
«беріза» березовий клас

Ступінь пошкодження, ураження: _____
(поодинокі, слабе, середнє, сильне)

Вид розподілу пошкоджених дерев: _____
(поодинокий, груповий, куртинний)

Обсяг ушкодженої деревини на 1 гектарі (окомірно) 37 куб. метрів, у тому числі сухостійної 35 куб. метрів

Ознаки погіршення стану лісових насаджень виявив:

майстер лісу	<u>Вас</u>	<u>Лісов О.В.</u>
(посада)	(підпис)	(ініціали та прізвище)
<u>05</u> <u>05</u> 202 <u>4</u> року		
лісничий	<u>all</u>	Остапчук Б.С.
(лісничий (помічник лісничого))	(підпис)	(ініціали та прізвище)
<u>06</u> <u>05</u> 202 <u>1</u> року		

Висновок інженера відділу (сектору) охорони і захисту лісу державного лісогосподарського (лісомисливського) підприємства або представника державного спеціалізованого лісозахисного підприємства щодо необхідності здійснення лісозахисних чи інших заходів з поліпшення санітарного стану лісів за результатами огляду санітарного стану лісової ділянки:

інженер ОЗЛ	<u>кондрате СРВ</u>	Присяжнюк С.В.
(посада)	(підпис)	(ініціали та прізвище)
<u>07</u> <u>05</u> 202 <u>1</u> року		

ПОВІДОМЛЕННЯ
про появу ознак погіршення санітарного стану лісових насаджень

Житомирська область

(Автономна Республіка Крим, область)

ДП «Баранівське ЛМГ»

(найменування власника лісів, постійного лісокористувача)

Лісництво Баранівське урочище _____
квартал № 95 виділ № 9 ділянка № _____ площа 1,6 гектарів

Таксаційна характеристика насадження

Склад 100% дуб вік 81 років, бонітет 1, середній діаметр 32 сантиметрів, середня висота 27 метрів, повнота 96, тип лісу СІІІС, рельєф рівнинний, експозиція _____, ґрунт кислий, похолодний, підріст _____, підлісок _____

Лісопатологічна характеристика насадження

Вид пошкодження насадження (лісова пожежа, буревій, сніголам, обледеніння, відмирання та всихання дерев, захаращеність, об'їдання шкідниками хвої/листя, наявність гусені, масовий літ метеликів, опадання хвої/листя, відлущення кори на стовбурах та інші ознаки, не характерні для нормального стану дерев)

всихання дерев осени
звичайної бурхливої смерті

Ступінь пошкодження, ураження: _____
(поодиноке, слабе, середнє, сильне)

Вид розподілу пошкоджених дерев: _____
(поодинокий, груповий, куртинний)

Обсяг ушкодженої деревини на 1 гектарі (окомірно) 37 куб. метрів, у тому числі сухостійної 31 куб. метрів

Ознаки погіршення стану лісових насаджень виявив:

майстер лісу	<u>[підпис]</u>	<u>Мурзієвський А.С.</u>
(посада)	(підпис)	(ініціали та прізвище)
<u>05 05</u> 202 <u>1</u> року		
лісничий	<u>[підпис]</u>	<u>Остапчук Б.С.</u>
(лісничий (помічник лісничого))	(підпис)	(ініціали та прізвище)
<u>06 05</u> 202 <u>1</u> року		

Висновок інженера відділу (сектору) охорони і захисту лісу державного лісогосподарського (лісомисливського) підприємства або представника державного спеціалізованого лісозахисного підприємства щодо необхідності здійснення лісозахисних чи інших заходів з поліпшення санітарного стану лісів за результатами огляду _____ санітарного стану лісової ділянки: _____

інженер ОЗЛ	<u>[підпис]</u>	<u>Присяжнюк С.В.</u>
(посада)	(підпис)	(ініціали та прізвище)
<u>07 05</u> 202 <u>1</u> року		

ПОВІДОМЛЕННЯ
про появу ознак погіршення санітарного стану лісових насаджень

Житомирська область

(Автономна Республіка Крим, область)

ДП «Баранівське ЛМГ»

(найменування власника лісів, постійного лісокористувача)

Лісництво Баранівське урочище _____
квартал № 100 виділ № 4 ділянка № _____ площа 14 гектарів

Таксаційна характеристика насадження

Склад Б. Г. С. Т. Л. М. Я. С. + 5 + 8 л. е., вік 20 років, бонітет 1, середній діаметр 40 сантиметрів, середня висота 26 метрів, повнота 0.6, тип лісу С. Г. Л. С., рельєф рівнинний, експозиція _____, ґрунт дрібно-підзолисто-підлісок, підлісок _____

Лісопатологічна характеристика насадження

Вид пошкодження насадження (лісова пожежа, буревій, сніголам, обледеніння, відмирання та всихання дерев, захаращеність, об'їдання шкідниками хвої/листя, наявність гусені, масовий літ метеликів, опадання хвої/листя, відлущення кори на стовбурах та інші ознаки, не характерні для нормального стану дерев)

Висихання дерев основи
«вільхові» верхів'я вільхи короїд»

Ступінь пошкодження, ураження: _____
(поодинокі, слабке, середнє, сильне)

Вид розподілу пошкоджених дерев: _____
(поодинокий, груповий, куртинний)

Обсяг ушкодженої деревини на 1 гектарі (окомірно) 28 куб. метрів, у тому числі сухостійної 26 куб. метрів

Ознаки погіршення стану лісових насаджень виявив:

майстер лісу	_____	_____
(посада)	(підпис)	(ініціали та прізвище)
<u>05</u> <u>05</u> 202 <u>1</u> року	_____	_____
лісничий	_____	Остапчук Б.С.
(лісничий (помічник лісничого))	(підпис)	(ініціали та прізвище)
<u>06</u> <u>05</u> 202 <u>1</u> року	_____	_____

Висновок інженера відділу (сектору) охорони і захисту лісу державного лісогосподарського (лісомисливського) підприємства або представника державного спеціалізованого лісозахисного підприємства щодо необхідності здійснення лісозахисних чи інших заходів з поліпшення санітарного стану лісів за результатами огляду _____ санітарного _____ стану лісової _____ ділянки:

інженер ОЗЛ	_____	Присяжнюк С.В.
(посада)	(підпис)	(ініціали та прізвище)
<u>07</u> <u>05</u> 202 <u>1</u> року	_____	_____

ПОВІДОМЛЕННЯ
про появу ознак погіршення санітарного стану лісових насаджень

Житомирська область

(Автономна Республіка Крим, область)

ДП «Баранівське ЛМГ»

(найменування власника лісів, постійного лісокористувача)

Лісництво Баранівське урочище _____
квартал № 102 виділ № 20.2 ділянка № _____ площа 0,8 гектарів

Таксаційна характеристика насадження

Склад 100% Б+Д, вік 81 років, бонітет 1, середній діаметр 32 сантиметрів, середня висота 26 метрів, повнота 0,5, тип лісу Б, ДС, рельєф рівнинний, експозиція _____, ґрунт дерново-гіллястий, підріст _____, підлісок _____

Лісопатологічна характеристика насадження

Вид пошкодження насадження (лісова пожежа, буревій, сніголам, обледеніння, відмирання та всихання дерев, захаращеність, об'їдання шкідниками хвої/листя, наявність гусені, масовий літ метеликів, опадання хвої/листя, відлущення кори на стовбурах та інші ознаки, не характерні для нормального стану дерев)

всихання дерев
сосни гіллясті, вербови корот

Ступінь пошкодження, ураження: слабке
(поодинокі, слабке, середнє, сильне)

Вид розподілу пошкоджених дерев: групові
(поодинокі, груповий, куртинний)

Обсяг ушкодженої деревини на 1 гектарі (окомірно) 14 куб. метрів, у тому числі сухостійної 10 куб. метрів

Ознаки погіршення стану лісових насаджень виявив:

майстер лісу	<u>102</u>	<u>Лісков О.В.</u>
(посада)	(підпис)	(ініціали та прізвище)
<u>05 05</u> 202 <u>1</u> року		
лісничий	<u>С.В.</u>	<u>Остапчук Б.С.</u>
(лісничий (помічник лісничого))	(підпис)	(ініціали та прізвище)
<u>06 05</u> 202 <u>1</u> року		

Висновок інженера відділу (сектору) охорони і захисту лісу державного лісгосподарського (лісомисливського) підприємства або представника державного спеціалізованого лісозахисного підприємства щодо необхідності здійснення лісозахисних чи інших заходів з поліпшення санітарного стану лісів за результатами огляду санітарного стану лісової ділянки:

потрібне проведення С.Р.В.

інженер ОЗЛ	<u>[підпис]</u>	<u>Присяжнюк С.В.</u>
(посада)	(підпис)	(ініціали та прізвище)
<u>07 05</u> 202 <u>1</u> року		

ПОВІДОМЛЕННЯ
про появу ознак погіршення санітарного стану лісових насаджень

Житомирська область

(Автономна Республіка Крим, область)

ДП «Баранівське ЛМГ»

(найменування власника лісів, постійного лісокористувача)

Лісництво Баранівське урочище _____
квартал № 103 виділ № 30 ділянка № _____ площа 11 гектарів

Таксаційна характеристика насадження

Склад дуб, береза вік 56 років, бонітет 15, середній діаметр 28 сантиметрів, середня висота 25 метрів, повнота 98, тип лісу С14С, рельєф рівнинний, експозиція _____, ґрунт дерново-підзолисто-підстиглий, підріст _____, підлісок _____

Лісопатологічна характеристика насадження

Вид пошкодження насадження (лісова пожежа, буревій, сніголам, обледеніння, відмирання та всихання дерев, захаращеність, об'їдання шкідниками хвої/листя, наявність гусені, масовий літ метеликів, опадання хвої/листя, відлущення кори на стовбурах та інші ознаки, не характерні для нормального стану дерев)

Висихання дерев, осипання
листя, об'їдання кори

Ступінь пошкодження, ураження: _____
(поодинокі, слабке, середнє, сильне)

Вид розподілу пошкоджених дерев: _____
(поодинокий, груповий, куртинний)

Обсяг ушкодженої деревини на 1 гектарі (окомірно) 41 куб. метрів, у тому числі сухостійної 33 куб. метрів

Ознаки погіршення стану лісових насаджень виявив:

_____ майстер лісу _____ (посада) _____ (підпис) _____ (ініціали та прізвище)	
<u>05</u> <u>05</u> 2021 року	
_____ лісничий _____ (лісничий (помічник лісничого)) _____ (підпис) _____ (ініціали та прізвище)	
<u>05</u> <u>05</u> 2021 року	

Висновок інженера відділу (сектору) охорони і захисту лісу державного лісогосподарського (лісомисливського) підприємства або представника державного спеціалізованого лісозахисного підприємства щодо необхідності здійснення лісозахисних чи інших заходів з поліпшення санітарного стану лісів за результатами огляду _____ санітарного _____ стану лісової _____ ділянки:

_____ інженер ОЗЛ _____ (посада) _____ (підпис) _____ (ініціали та прізвище)	
<u>06</u> <u>05</u> 2021 року	

ПОВІДОМЛЕННЯ
про появу ознак погіршення санітарного стану лісових насаджень

Житомирська область

(Автономна Республіка Крим, область)

ДП «Баранівське ЛМГ»

(найменування власника лісів, постійного лісокористувача)

Лісництво Баранівське урочище _____
квартал № 103 виділ № 34.2 ділянка № _____ площа 2.8 гектарів

Таксаційна характеристика насадження

Склад дуб, береза, вік 58 років, бонітет 18 середній діаметр 26 сантиметрів, середня висота 25 метрів, повнота 9.6, тип лісу дубово-березовий, рельєф рівнинний, експозиція _____, ґрунт дерново-підзолистий підріст _____, підлісок _____

Лісопатологічна характеристика насадження

Вид пошкодження насадження (лісова пожежа, буревій, сніголам, обледеніння, відмирання та всихання дерев, захаращеність, об'їдання шкідниками хвої/листя, наявність гусені, масовий літ метеликів, опадання хвої/листя, відлущення кори на стовбурах та інші ознаки, не характерні для нормального стану дерев)

всихання дерев, пошкодження кори
дубово-березовий

Ступінь пошкодження, ураження: _____
(поодинокі, слабке, середнє, сильне)

Вид розподілу пошкоджених дерев: _____
(поодинокий, груповий, куртинний)

Обсяг ушкодженої деревини на 1 гектарі (окомірно) 33 куб. метрів, у тому числі сухостійної 26 куб. метрів

Ознаки погіршення стану лісових насаджень виявив:

майстер лісу	_____	_____
(посада)	(підпис)	(ініціали та прізвище)
<u>05 05</u> 2021 року	_____	_____
лісничий	_____	Остапчук Б.С.
(лісничий (помічник лісничого))	(підпис)	(ініціали та прізвище)
<u>05 05</u> 2021 року	_____	_____

Висновок інженера відділу (сектору) охорони і захисту лісу державного лісогосподарського (лісомисливського) підприємства або представника державного спеціалізованого лісозахисного підприємства щодо необхідності здійснення лісозахисних чи інших заходів з поліпшення санітарного стану лісів за результатами огляду _____ санітарного _____ стану лісової _____ ділянки:

інженер ОЗЛ	_____	_____
(посада)	(підпис)	(ініціали та прізвище)
<u>06 05</u> 2021 року	_____	_____

ПОВІДОМЛЕННЯ
про появу ознак погіршення санітарного стану лісових насаджень

Житомирська область

(Автономна Республіка Крим, область)

ДП «Баранівське ЛМГ»

(найменування власника лісів, постійного лісокористувача)

Лісництво Баранівське урочище _____
квартал № 105 виділ № 1 ділянка № _____ площа 0,7 гектарів

Таксаційна характеристика насадження

Склад 104, вік 100 років, бонітет 2, середній діаметр 32 сантиметрів, середня висота 25 метрів, повнота 565 тип лісу С11С, рельєф рівнинний, експозиція _____, ґрунт дерново-підзолистий, підріст _____, підлісок _____

Лісопатологічна характеристика насадження

Вид пошкодження насадження (лісова пожежа, буревій, сніголам, обледеніння, відмирання та всихання дерев, захаращеність, об'їдання шкідниками хвої/листя, наявність гусені, масовий літ метеликів, опадання хвої/листя, відлущення кори на стовбурах та інші ознаки, не характерні для нормального стану дерев)

Висихання дерев основи
згниваючі, бурі в'януть, пожежі

Ступінь пошкодження, ураження: _____
(поодинокі, слабке, середнє, сильне)

Вид розподілу пошкоджених дерев: _____
(поодинокий, груповий, куртинний)

Обсяг ушкодженої деревини на 1 гектарі (окомірно) 36 куб. метрів, у тому числі сухостійної 34 куб. метрів

Ознаки погіршення стану лісових насаджень виявив:

_____	_____	_____
майстер лісу	(підпис)	(ініціали та прізвище)
<u>05</u> <u>05</u> 2024 року		
_____	_____	_____
лісничий	(підпис)	(ініціали та прізвище)
<u>06</u> <u>05</u> 2021 року		

Висновок інженера відділу (сектору) охорони і захисту лісу державного лісогосподарського (лісомисливського) підприємства або представника державного спеціалізованого лісозахисного підприємства щодо необхідності здійснення лісозахисних чи інших заходів з поліпшення санітарного стану лісів за результатами огляду _____ санітарного стану лісової ділянки: _____

_____	_____	_____
інженер ОЗЛ	(підпис)	Присяжнюк С.В.
<u>07</u> <u>05</u> 2021 року		(ініціали та прізвище)

ПОВІДОМЛЕННЯ
про появу ознак погіршення санітарного стану лісових насаджень

Житомирська область

(Автономна Республіка Крим, область)

ДП «Баранівське ЛМГ»

(найменування власника лісів, постійного лісокористувача)

Лісництво Баранівське урочище _____
квартал № 110 виділ № 6 ділянка № _____ площа 9,6 гектарів

Таксаційна характеристика насадження

Склад ельфовік вік 64 років, бонітет 10 середній діаметр 28 сантиметрів, середня висота 26 метрів, повнота 0,5, тип лісу С114С, рельєф рівнинний, експозиція _____, ґрунт дерново підкислий підріст _____, підлісок _____

Лісопатологічна характеристика насадження

Вид пошкодження насадження (лісова пожежа, буревій, сніголам, обледеніння, відмирання та всихання дерев, захаращеність, об'їдання шкідниками хвої/листя, наявність гусені, масовий літ метеликів, опадання хвої/листя, відлущення кори на стовбурах та інші ознаки, не характерні для нормального стану дерев)

Висихання дерев осанки, "жовта хвоя" бурі вкритий корою

Ступінь пошкодження, ураження: слабке
(поодинокі, слабе, середнє, сильне)

Вид розподілу пошкоджених дерев: груповий
(поодинокий, груповий, куртинний)

Обсяг ушкодженої деревини на 1 гектарі (окомірно) 14 куб. метрів, у тому числі сухостійної 10 куб. метрів

Ознаки погіршення стану лісових насаджень виявив:

майстер лісу	<u>[підпис]</u>	<u>Габанішнік Т.І.</u>
(посада)	(підпис)	(ініціали та прізвище)
<u>05 05</u> 2021 року		
лісничий	<u>[підпис]</u>	<u>Остапчук Б.С.</u>
(лісничий (помічник лісничого))	(підпис)	(ініціали та прізвище)
<u>06 05</u> 2021 року		

Висновок інженера відділу (сектору) охорони і захисту лісу державного лісогосподарського (лісомисливського) підприємства або представника державного спеціалізованого лісозахисного підприємства щодо необхідності здійснення лісозахисних чи інших заходів з поліпшення санітарного стану лісів за результатами огляду санітарного стану лісової ділянки:

<u>[підпис]</u>	<u>[підпис]</u>	<u>Присяжнюк С.В.</u>
інженер ОЗЛ	(підпис)	(ініціали та прізвище)
(посада)		
<u>07 05</u> 2021 року		

ПОВІДОМЛЕННЯ
про появу ознак погіршення санітарного стану лісових насаджень

Житомирська область

(Автономна Республіка Крим, область)

ДП «Баранівське ЛМГ»

(найменування власника лісів, постійного лісокористувача)

Лісництво Баранівське урочище _____
квартал № 110 виділ № 8 ділянка № _____ площа 2,9 гектарів

Таксаційна характеристика насадження

Склад БББББ, вік 81 років, бонітет 1 середній діаметр 32 сантиметрів, середня висота 27 метрів, повнота 0,5 тип лісу СБББ, рельєф рівнинний, експозиція _____, ґрунт дерново-підзолистий підріст _____, підлісок _____

Лісопатологічна характеристика насадження

Вид пошкодження насадження (лісова пожежа, буревій, сніголам, обледеніння, відмирання та всихання дерев, захаращеність, об'їдання шкідниками хвої/листя, наявність гусені, масовий літ метеликів, опадання хвої/листя, відлущення кори на стовбурах та інші ознаки, не характерні для нормального стану дерев)

Високі хвилясті осипи
факельні буревійні коржі

Ступінь пошкодження, ураження: слабке
(поодинокі, слабке, середнє, сильне)

Вид розподілу пошкоджених дерев: груповий
(поодинокий, груповий, куртинний)

Обсяг ушкодженої деревини на 1 гектарі (окомірно) 14 куб. метрів, у тому числі сухостійної 10 куб. метрів

Ознаки погіршення стану лісових насаджень виявив:

майстер лісу	<u>[підпис]</u>	<u>Табачук Т.Ф.</u>
(посада)	(підпис)	(ініціали та прізвище)
<u>05 05</u> 202 <u>1</u> року		
лісничий	<u>[підпис]</u>	<u>Остапчук Б.С.</u>
(лісничий (помічник лісничого))	(підпис)	(ініціали та прізвище)
<u>06 05</u> 202 <u>1</u> року		

Висновок інженера відділу (сектору) охорони і захисту лісу державного лісогосподарського (лісомисливського) підприємства або представника державного спеціалізованого лісозахисного підприємства щодо необхідності здійснення лісозахисних чи інших заходів з поліпшення санітарного стану лісів за результатами огляду санітарного стану лісової ділянки:

інженер ОЗЛ	<u>[підпис]</u>	<u>Присяжнюк С.В.</u>
(посада)	(підпис)	(ініціали та прізвище)
<u>07 05</u> 202 <u>1</u> року		

ПОВІДОМЛЕННЯ
про появу ознак погіршення санітарного стану лісових насаджень

Житомирська область

(Автономна Республіка Крим, область)

ДП «Баранівське ЛМГ»

(найменування власника лісів, постійного лісокористувача)

Лісництво Баранівське урочище _____
квартал № III виділ № 8.2 ділянка № _____ площа 2.5 гектарів

Таксаційна характеристика насадження

Склад Білі берізка вік 56 років, бонітет 2, середній діаметр 20 сантиметрів, середня висота 18 метрів, повнота 0.5, тип лісу СІІІ, рельєф рівнинний, експозиція _____, ґрунт дерново-підзолистий, підріст _____, підлісок _____

Лісопатологічна характеристика насадження

Вид пошкодження насадження (лісова пожежа, буревій, сніголам, обледеніння, відмирання та всихання дерев, захаращеність, об'їдання шкідниками хвої/листя, наявність гусені, масовий літ метеликів, опадання хвої/листя, відлущення кори на стовбурах та інші ознаки, не характерні для нормального стану дерев)

всихання дерев ялини
і хвої сосни

Ступінь пошкодження, ураження: слабке
(поодинокі, слабе, середнє, сильне)

Вид розподілу пошкоджених дерев: сучковий
(поодинокий, груповий, куртинний)

Обсяг ушкодженої деревини на 1 гектарі (окомірно) 2 куб. метрів, у тому числі сухостійної 6 куб. метрів

Ознаки погіршення стану лісових насаджень виявив:

майстер лісу	<u>[підпис]</u>	<u>[підпис]</u>
(посада)	(підпис)	(ініціали та прізвище)
<u>05 05</u> 2021 року		
лісничий	<u>[підпис]</u>	<u>Остапчук Б.С.</u>
(лісничий (помічник лісничого))	(підпис)	(ініціали та прізвище)
<u>06 05</u> 2021 року		

Висновок інженера відділу (сектору) охорони і захисту лісу державного лісогосподарського (лісомисливського) підприємства або представника державного спеціалізованого лісозахисного підприємства щодо необхідності здійснення лісозахисних чи інших заходів з поліпшення санітарного стану лісів за результатами огляду санітарного стану лісової ділянки:

інженер ОЗЛ	<u>[підпис]</u>	<u>Присяжнюк С.В.</u>
(посада)	(підпис)	(ініціали та прізвище)
<u>07 05</u> 2021 року		

ПОВІДОМЛЕННЯ
про появу ознак погіршення санітарного стану лісових насаджень

Житомирська область

(Автономна Республіка Крим, область)

ДП «Баранівське ЛМГ»

(найменування власника лісів, постійного лісокористувача)

Лісництво Баранівське урочище _____
квартал № III виділ № 13 ділянка № _____ площа 51 гектарів

Таксаційна характеристика насадження

Склад 04+8, вік 66 років, бонітет 14, середній діаметр 28 сантиметрів, середня висота 26 метрів, повнота 55, тип лісу СІРС, рельєф рівнинний, експозиція _____, ґрунт дубовий, підріст _____, підлісок _____

Лісопатологічна характеристика насадження

Вид пошкодження насадження (лісова пожежа, буревій, сніголам, обледеніння, відмирання та всихання дерев, захаращеність, об'їдання шкідниками хвої/листя, наявність гусені, масовий літ метеликів, опадання хвої/листя, відлущення кори на стовбурах та інші ознаки, не характерні для нормального стану дерев)

Виснаження дерев, облізання кори, буревійний поріг

Ступінь пошкодження, ураження: слабке
(поодинокі, слабе, середнє, сильне)

Вид розподілу пошкоджених дерев: сучковий
(поодинокий, груповий, куртинний)

Обсяг ушкодженої деревини на 1 гектарі (окомірно) 44 куб. метрів, у тому числі сухостійної 42 куб. метрів

Ознаки погіршення стану лісових насаджень виявив:

_____ майстер лісу _____ (посада)	_____ (підпис) _____ (ініціали та прізвище)
<u>05 05</u> 202 <u>1</u> року	
_____ лісничий _____ (лісничий (помічник лісничого))	_____ Остапчук Б.С. _____ (підпис) (ініціали та прізвище)
<u>06 05</u> 202 <u>1</u> року	

Висновок інженера відділу (сектору) охорони і захисту лісу державного лісогосподарського (лісомисливського) підприємства або представника державного спеціалізованого лісозахисного підприємства щодо необхідності здійснення лісозахисних чи інших заходів з поліпшення санітарного стану лісів за результатами огляду _____ санітарного _____ стану лісової _____ ділянки:

_____ інженер ОЗЛ _____ (посада)	_____ (підпис) _____ (ініціали та прізвище)
<u>07 05</u> 202 <u>1</u> року	

ПОВІДОМЛЕННЯ
про появу ознак погіршення санітарного стану лісових насаджень

Житомирська область

(Автономна Республіка Крим, область)

ДП «Баранівське ЛМГ»

(найменування власника лісів, постійного лісокористувача)

Лісництво Баранівське урочище _____
квартал № III виділ № 16 ділянка № _____ площа 36 гектарів

Таксаційна характеристика насадження

Склад 95% дуб вік 8 років, бонітет 1, середній діаметр 28 сантиметрів, середня висота 16 метрів, повнота 95, тип лісу С.П.С., рельєф рівнинний, експозиція _____, ґрунт дерново-підзолистий, підріст _____, підлісок _____

Лісопатологічна характеристика насадження

Вид пошкодження насадження (лісова пожежа, буревій, сніголам, обледеніння, відмирання та всихання дерев, захаращеність, об'їдання шкідниками хвої/листя, наявність гусені, масовий літ метеликів, опадання хвої/листя, відлущення кори на стовбурах та інші ознаки, не характерні для нормального стану дерев)

Висихання дерев, об'їдання хвої шкідниками

Ступінь пошкодження, ураження: _____
(поодинокі, слабке, середнє, сильне)

Вид розподілу пошкоджених дерев: _____
(поодинокі, груповий, куртинний)

Обсяг ушкодженої деревини на 1 гектарі (окомірно) 33 куб. метрів, у тому числі сухостійної 31 куб. метрів

Ознаки погіршення стану лісових насаджень виявив:

майстер лісу	_____	_____
(посада)	(підпис)	(ініціали та прізвище)
<u>05 05</u> 202 <u>1</u> року	<u>ad</u>	<u>Остапчук Б.С.</u>
лісничий	_____	_____
(лісничий (помічник лісничого))	(підпис)	(ініціали та прізвище)
<u>06 05</u> 202 <u>1</u> року		

Висновок інженера відділу (сектору) охорони і захисту лісу державного лісогосподарського (лісомисливського) підприємства або представника державного спеціалізованого лісозахисного підприємства щодо необхідності здійснення лісозахисних чи інших заходів з поліпшення санітарного стану лісів за результатами огляду _____ санітарного _____ стану лісової _____ ділянки:

інженер ОЗЛ	_____	_____
(посада)	(підпис)	(ініціали та прізвище)
<u>07 05</u> 202 <u>1</u> року		

ПОВІДОМЛЕННЯ
про появу ознак погіршення санітарного стану лісових насаджень

Житомирська область

(Автономна Республіка Крим, область)

ДП «Баранівське ЛМГ»

(найменування власника лісів, постійного лісокористувача)

Лісництво Баранівське урочище _____
квартал № 116 виділ № 4 ділянка № _____ площа 98 гектарів

Таксаційна характеристика насадження

Склад беріз. вік 81 років, бонітет 1, середній діаметр 28 сантиметрів, середня висота 25 метрів, повнота 0.6, тип лісу В.Б.С., рельєф рівнинний, експозиція _____, ґрунт дерново-підзолистий, підріст _____, підлісок _____

Лісопатологічна характеристика насадження

Вид пошкодження насадження (лісова пожежа, буревій, сніголам, обледеніння, відмирання та всихання дерев, захаращеність, об'їдання шкідниками хвої/листя, наявність гусені, масовий літ метеликів, опадання хвої/листя, відлущення кори на стовбурах та інші ознаки, не характерні для нормального стану дерев)

вигини хвої, об'їдання хвої буревій, сніголам

Ступінь пошкодження, ураження: _____
(поодинокі, окремі, середні, сильні)

Вид розподілу пошкоджених дерев: _____
(поодинокий, груповий, куртинний)

Обсяг ушкодженої деревини на 1 гектарі (окомірно) 35 куб. метрів, у тому числі сухостійної 33 куб. метрів

Ознаки погіршення стану лісових насаджень виявив:

майстер лісу	_____	_____
(посада)	(підпис)	(ініціали та прізвище)
<u>05</u> <u>05</u> 202 <u>1</u> року	_____	_____
лісничий	_____	Остапчук Б.С.
(лісничий (помічник лісничого))	(підпис)	(ініціали та прізвище)
<u>06</u> <u>05</u> 202 <u>1</u> року	_____	_____

Висновок інженера відділу (сектору) охорони і захисту лісу державного лісогосподарського (лісомисливського) підприємства або представника державного спеціалізованого лісозахисного підприємства щодо необхідності здійснення лісозахисних чи інших заходів з поліпшення санітарного стану лісів за результатами огляду санітарного стану лісової ділянки:

інженер ОЗЛ	_____	Присяжнюк С.В.
(посада)	(підпис)	(ініціали та прізвище)
<u>07</u> <u>05</u> 202 <u>1</u> року	_____	_____

ПОВІДОМЛЕННЯ
про появу ознак погіршення санітарного стану лісових насаджень

Житомирська область

(Автономна Республіка Крим, область)

ДП «Баранівське ЛМГ»

(найменування власника лісів, постійного лісокористувача)

Лісництво Баранівське урочище _____
квартал № 116 виділ № 6 ділянка № _____ площа 5.1 гектарів

Таксаційна характеристика насадження

Склад Б. П. С. вік 85 років, бонітет 1, середній діаметр 3.2 сантиметрів, середня висота 25 метрів, повнота 9.7, тип лісу Б. П. С., рельєф рівнинний, експозиція _____, ґрунт середньосуглинковий, підріст _____, підлісок _____

Лісопатологічна характеристика насадження

Вид пошкодження насадження (лісова пожежа, буревій, сніголам, обледеніння, відмирання та всихання дерев, захаращеність, об'їдання шкідниками хвої/листя, наявність гусені, масовий літ метеликів, опадання хвої/листя, відлущення кори на стовбурах та інші ознаки, не характерні для нормального стану дерев)

Вид пошкодження буревій
Ступінь пошкодження, ураження: _____
(поодинокі, слабе, середнє, сильне)

Вид розподілу пошкоджених дерев: середньосуглинковий
(поодинокий, груповий, куртинний)

Обсяг ушкодженої деревини на 1 гектарі (окомірно) 33 куб. метрів, у тому числі сухостійної 30 куб. метрів

Ознаки погіршення стану лісових насаджень виявив:

майстер лісу	_____	_____
(посада)	(підпис)	(ініціали та прізвище)
<u>05 05</u> 2021 року	_____	_____
лісничий	_____	Остапчук Б.С.
(лісничий (помічник лісничого))	(підпис)	(ініціали та прізвище)
<u>06 05</u> 2021 року	_____	_____

Висновок інженера відділу (сектору) охорони і захисту лісу державного лісгосподарського (лісомисливського) підприємства або представника державного спеціалізованого лісозахисного підприємства щодо необхідності здійснення лісозахисних чи інших заходів з поліпшення санітарного стану лісів за результатами огляду санітарного стану лісової ділянки:

інженер ОЗЛ	_____	Присяжнюк С.В.
(посада)	(підпис)	(ініціали та прізвище)
<u>07 05</u> 2021 року	_____	_____

ПОВІДОМЛЕННЯ
про появу ознак погіршення санітарного стану лісових насаджень

Житомирська область

(Автономна Республіка Крим, область)

ДП «Баранівське ЛМГ»

(найменування власника лісів, постійного лісокористувача)

Лісництво Баранівське урочище _____
квартал № 117 виділ № 1 ділянка № _____ площа 98 гектарів

Таксаційна характеристика насадження

Склад 85% бук вік 80 років, бонітет 1, середній діаметр 32 сантиметрів, середня висота 26 метрів, повнота 90, тип лісу б.лс, рельєф рівнинний, експозиція _____, ґрунт чорнозем, підріст _____, підлісок _____

Лісопатологічна характеристика насадження

Вид пошкодження насадження (лісова пожежа, буревій, сніголам, обледеніння, відмирання та всихання дерев, захаращеність, об'їдання шкідниками хвої/листя, наявність гусені, масовий літ метеликів, опадання хвої/листя, відлущення кори на стовбурах та інші ознаки, не характерні для нормального стану дерев)

Висихання гілок осок
фотомікробі буревій гусені

Ступінь пошкодження, ураження: _____
(поодинокі, слабке, середнє, сильне)

Вид розподілу пошкоджених дерев: _____
(поодинокий, груповий, куртинний)

Обсяг ушкодженої деревини на 1 гектарі (окомірно) 31 куб. метрів, у тому числі сухостійної 29 куб. метрів

Ознаки погіршення стану лісових насаджень виявив:

_____	_____	_____
майстер лісу	(підпис)	(ініціали та прізвище)
(посада)		
<u>05 05</u> 202 <u>1</u> року		
лісничий	_____	Остапчук Б.С.
(лісничий (помічник лісничого))	(підпис)	(ініціали та прізвище)
<u>06 05</u> 202 <u>1</u> року		

Висновок інженера відділу (сектору) охорони і захисту лісу державного лісогосподарського (лісомисливського) підприємства або представника державного спеціалізованого лісозахисного підприємства щодо необхідності здійснення лісозахисних чи інших заходів з поліпшення санітарного стану лісів за результатами огляду _____ санітарного _____ стану лісової _____ ділянки:

_____	_____	_____
інженер ОЗЛ	(підпис)	Присяжнюк С.В.
(посада)		(ініціали та прізвище)
<u>07 05</u> 202 <u>1</u> року		

ПОВІДОМЛЕННЯ
про появу ознак погіршення санітарного стану лісових насаджень

Житомирська область

(Автономна Республіка Крим, область)

ДП «Баранівське ЛМГ»

(найменування власника лісів, постійного лісокористувача)

Лісництво Баранівське урочище _____
квартал № 122 виділ № 13.2 ділянка № _____ площа 5,5 гектарів

Таксаційна характеристика насадження

Склад 9С₂1Б₁, вік 58 років, бонітет 1Б, середній діаметр 28 сантиметрів, середня висота 26 метрів, повнота 0,65, тип лісу С₂ГДС, рельєф рівнинний, експозиція _____, ґрунт дерново-підзолистий, підріст _____, підлісок _____

Лісопатологічна характеристика насадження

Вид пошкодження насадження (лісова пожежа, буревій, сніголам, обледеніння, відмирання та всихання дерев, захаращеність, об'їдання шкідниками хвої/листя, наявність гусені, масовий літ метеликів, опадання хвої/листя, відлущення кори на стовбурах та інші ознаки, не характерні для нормального стану дерев)

всихання дерев
сосни збитої, Морккєва чубка

Ступінь пошкодження, ураження: _____
(поодинокі, слабке, середнє, сильне)

Вид розподілу пошкоджених дерев: _____
(поодинокий, груповий, куртинний)

Обсяг ушкодженої деревини на 1 гектарі (окомірно) 35 куб. метрів, у тому числі сухостійної 28 куб. метрів

Ознаки погіршення стану лісових насаджень виявив:

майстер лісу _____
(посада) _____ (підпис) _____ (ініціали та прізвище)

05 05 2021 року
лісничий _____
(лісничий (помічник лісничого) _____ (підпис) _____ (ініціали та прізвище)

06 05 2021 року

Висновок інженера відділу (сектору) охорони і захисту лісу державного лісогосподарського (лісомисливського) підприємства або представника державного спеціалізованого лісозахисного підприємства щодо необхідності здійснення лісозахисних чи інших заходів з поліпшення санітарного стану лісів за результатами огляду санітарного стану лісової ділянки:

потребує проведення СРВ
інженер ОЗЛ _____
(посада) _____ (підпис) _____ (ініціали та прізвище)

07 05 2021 року

ПОВІДОМЛЕННЯ
про появу ознак погіршення санітарного стану лісових насаджень

Житомирська область

(Автономна Республіка Крим, область)

ДП «Баранівське ЛМГ»

(найменування власника лісів, постійного лісокористувача)

Лісництво Баранівське урочище _____
квартал № 126 виділ № 4.1 ділянка № _____ площа 5,0 гектарів

Таксаційна характеристика насадження

Склад 10Ск+Бп, вік 60 років, бонітет ІА середній діаметр 28 сантиметрів, середня висота 25 метрів, повнота 0,6, тип лісу С, ГДС, рельєф рівнинний, експозиція _____, ґрунт дерново-підзолисті, підріст _____, підлісок _____

Лісопатологічна характеристика насадження

Вид пошкодження насадження (лісова пожежа, буревій, сніголам, обледеніння, відмирання та всихання дерев, захаращеність, об'їдання шкідниками хвої/листя, наявність гусені, масовий літ метеликів, опадання хвої/листя, відлущення кори на стовбурах та інші ознаки, не характерні для нормального стану дерев)

Висихання дерев
сосни дубової, коренева гниль

Ступінь пошкодження, ураження: слабке
(поодинокі, слабке, середнє, сильне)

Вид розподілу пошкоджених дерев: груповий
(поодинокий, груповий, куртинний)

Обсяг ушкодженої деревини на 1 гектарі (окомірно) 33 куб. метрів, у тому числі сухостійної 28 куб. метрів

Ознаки погіршення стану лісових насаджень виявив:

майстер лісу _____ (посада) _____ (підпис) Лашевий В.О. (ініціали та прізвище)

05 05 2021 року

лісничий _____ (лісничий (помічник лісничого)) _____ (підпис) Остапчук Б.С. (ініціали та прізвище)

06 05 2021 року

Висновок інженера відділу (сектору) охорони і захисту лісу державного лісогосподарського (лісомисливського) підприємства або представника державного спеціалізованого лісозахисного підприємства щодо необхідності здійснення лісозахисних чи інших заходів з поліпшення санітарного стану лісів за результатами огляду санітарного стану лісової ділянки:

потребує проведення СРВ
інженер ОЗЛ _____ (посада) _____ (підпис) Присяжнюк С.В. (ініціали та прізвище)

07 05 2021 року

ПОВІДОМЛЕННЯ
про появу ознак погіршення санітарного стану лісових насаджень

Житомирська область

(Автономна Республіка Крим, область)

ДП «Баранівське ЛМГ»

(найменування власника лісів, постійного лісокористувача)

Лісництво Баранівське урочище _____
квартал № 127 виділ № 16.1 ділянка № _____ площа 5,0 гектарів

Таксаційна характеристика насадження

Склад 10Ск+Бп+В, вік 56 років, бонітет ІА, середній діаметр 26 сантиметрів, середня висота 23 метрів, повнота 0,7, тип лісу С, ГДС, рельєф рівнинний, експозиція _____, ґрунт дерново-підзолистий, підріст _____, підлісок _____

Лісопатологічна характеристика насадження

Вид пошкодження насадження (лісова пожежа, буревій, сніголам, обледеніння, відмирання та всихання дерев, захаращеність, об'їдання шкідниками хвої/листя, наявність гусені, масовий літ метеликів, опадання хвої/листя, відлущення кори на стовбурах та інші ознаки, не характерні для нормального стану дерев)

всихання дерев
соши збіжної, коренева гниль

Ступінь пошкодження, ураження: _____
(поодинокі, слабкі, середні, сильні)

Вид розподілу пошкоджених дерев: _____
(поодинокі, групові, куртинні)

Обсяг ушкодженої деревини на 1 гектарі (окомірно) 35 куб. метрів, у тому числі сухостійної 30 куб. метрів

Ознаки погіршення стану лісових насаджень виявив:

майстер лісу _____
(посада) _____ (підпис) _____ (ініціали та прізвище)

05 05 2021 року

лісничий _____
(лісничий (помічник лісничого)) _____ (підпис) _____ (ініціали та прізвище)

06 05 2021 року

Висновок інженера відділу (сектору) охорони і захисту лісу державного лісогосподарського (лісомисливського) підприємства або представника державного спеціалізованого лісозахисного підприємства щодо необхідності здійснення лісозахисних чи інших заходів з поліпшення санітарного стану лісів за результатами огляду _____ санітарного стану лісової ділянки:

потребує проведення СРВ
інженер ОЗЛ _____ (посада) _____ (підпис) _____ (ініціали та прізвище)

07 05 2021 року

ПОВІДОМЛЕННЯ
про появу ознак погіршення санітарного стану лісових насаджень

Житомирська область

(Автономна Республіка Крим, область)

ДП «Баранівське ЛМГ»

(найменування власника лісів, постійного лісокористувача)

Лісництво Баранівське урочище _____
квартал № 125 виділ № 4 ділянка № _____ площа 1,9 гектарів

Таксаційна характеристика насадження

Склад 50% берези, 50% сосни років, бонітет 1 середній діаметр 26 сантиметрів, середня висота 13 метрів, повнота 0,2, тип лісу буль, рельєф рівнинний, експозиція _____, ґрунт чорнозем, підріст _____, підлісок _____

Лісопатологічна характеристика насадження

Вид пошкодження насадження (лісова пожежа, буревій, сніголам, обледеніння, відмирання та всихання дерев, захаращеність, об'їдання шкідниками хвої/листя, наявність гусені, масовий літ метеликів, опадання хвої/листя, відлущення кори на стовбурах та інші ознаки, не характерні для нормального стану дерев)

виступає ознак пошкодження
звільнення "буревійової" кори"

Ступінь пошкодження, ураження: _____
(поодинокі, слабе, середнє, сильне)

Вид розподілу пошкоджених дерев: _____
(поодинокий, груповий, куртинний)

Обсяг ушкодженої деревини на 1 гектарі (окомірно) 14 куб. метрів, у тому числі сухостійної 12 куб. метрів

Ознаки погіршення стану лісових насаджень виявив:

майстер лісу	_____	_____
(посада)	(підпис)	(ініціали та прізвище)
<u>05</u> <u>05</u> 202 <u>1</u> року	<u>05</u>	<u>Остапчук Б.С.</u>
лісничий	_____	_____
(лісничий (помічник лісничого))	(підпис)	(ініціали та прізвище)
<u>05</u> <u>05</u> 202 <u>1</u> року		

Висновок інженера відділу (сектору) охорони і захисту лісу державного лісгосподарського (лісомисливського) підприємства або представника державного спеціалізованого лісозахисного підприємства щодо необхідності здійснення лісозахисних чи інших заходів з поліпшення санітарного стану лісів за результатами огляду санітарного стану лісової ділянки:

інженер ОЗЛ	_____	_____
(посада)	(підпис)	(ініціали та прізвище)
<u>06</u> <u>05</u> 202 <u>1</u> року		

ПОВІДОМЛЕННЯ
про появу ознак погіршення санітарного стану лісових насаджень

Житомирська область

(Автономна Республіка Крим, область)

ДП «Баранівське ЛМГ»

(найменування власника лісів, постійного лісокористувача)

Лісництво Баранівське урочище _____
квартал № 129 виділ № 12 ділянка № _____ площа 9,9 гектарів

Таксаційна характеристика насадження

Склад С. 42, 55 років, бонітет 10 середній діаметр 8,9 сантиметрів, середня висота 22 метрів, повнота 92, тип лісу С. 1, 2, 3, рельєф рівнинний, експозиція _____, ґрунт підзолисто-лісовий, відріст _____, підлісок _____

Лісопатологічна характеристика насадження

Вид пошкодження насадження (лісова пожежа, буревій, сніголам, обледеніння, відмирання та всихання дерев, захаращеність, об'їдання шкідниками хвої/листя, наявність гусені, масовий літ метеликів, опадання хвої/листя, відлущення кори на стовбурах та інші ознаки, не характерні для нормального стану дерев)

Ступінь пошкодження, ураження: _____
(поодинокі, слабке, середнє, сильне)

Вид розподілу пошкоджених дерев: _____
(поодинокий, груповий, куртинний)

Обсяг ушкодженої деревини на 1 гектарі (окомірно) 27 куб. метрів, у тому числі сухостійної 25 куб. метрів

Ознаки погіршення стану лісових насаджень виявив:

_____	_____	_____
майстер лісу	(підпис)	(ініціали та прізвище)
(посада)		
<u>05</u> <u>05</u> 202 <u>1</u> року		
_____	_____	_____
лісничий	(підпис)	Остапчук Б.С.
(лісничий (помічник лісничого))		(ініціали та прізвище)
<u>05</u> <u>05</u> 202 <u>1</u> року		

Висновок інженера відділу (сектору) охорони і захисту лісу державного лісогосподарського (лісомисливського) підприємства або представника державного спеціалізованого лісозахисного підприємства щодо необхідності здійснення лісозахисних чи інших заходів з поліпшення санітарного стану лісів за результатами огляду _____ санітарного стану лісової ділянки: _____

_____	_____	_____
інженер ОЗЛ	(підпис)	Присяжнюк С.В.
(посада)		(ініціали та прізвище)
<u>06</u> <u>05</u> 202 <u>1</u> року		

ПОВІДОМЛЕННЯ
про появу ознак погіршення санітарного стану лісових насаджень

Житомирська область

(Автономна Республіка Крим, область)

ДП «Баранівське ЛМГ»

(найменування власника лісів, постійного лісокористувача)

Лісництво Баранівське урочище _____
квартал № 130 виділ № 4 ділянка № _____ площа 0,8 гектарів

Таксаційна характеристика насадження

Склад 8G, 26a+b₃ вік 55 років, бонітет ІБ, середній діаметр 26 сантиметрів, середня висота 25 метрів, повнота 0,7, тип лісу С3ГДС, рельєф рівнинний, експозиція _____, ґрунт дерново-підзолистий підріст _____, підлісок _____

Лісопатологічна характеристика насадження

Вид пошкодження насадження (лісова пожежа, буревій, сніголам, обледеніння, відмирання та всихання дерев, захаращеність, об'їдання шкідниками хвої/листя, наявність гусені, масовий літ метеликів, опадання хвої/листя, відлущення кори на стовбурах та інші ознаки, не характерні для нормального стану дерев)

всихання дерев
сосни звичайної, верхівковий короїд

Ступінь пошкодження, ураження: середнє
(поодинокі, слабке, середнє, сильне)

Вид розподілу пошкоджених дерев: груповий
(поодинокий, груповий, куртинний)

Обсяг ушкодженої деревини на 1 гектарі (окомірно) 33 куб. метрів, у тому числі сухостійної 28 куб. метрів

Ознаки погіршення стану лісових насаджень виявив:

05 05 2021 року
майстер лісу _____ (посада) _____ (підпис) Наумови А.В. (ініціали та прізвище)

06 05 2021 року
лісничий _____ (лісничий (помічник лісничого)) _____ (підпис) Остапчук Б.С. (ініціали та прізвище)

Висновок інженера відділу (сектору) охорони і захисту лісу державного лісогосподарського (лісомисливського) підприємства або представника державного спеціалізованого лісозахисного підприємства щодо необхідності здійснення лісозахисних чи інших заходів з поліпшення санітарного стану лісів за результатами огляду санітарного стану лісової ділянки:

потребує проведення СРВ
інженер ОЗЛ _____ (посада) _____ (підпис) Присяжнюк С.В. (ініціали та прізвище)

07 05 2021 року

ПОВІДОМЛЕННЯ
про появу ознак погіршення санітарного стану лісових насаджень

Житомирська область

(Автономна Республіка Крим, область)

ДП «Баранівське ЛМГ»

(найменування власника лісів, постійного лісокористувача)

Лісництво Баранівське урочище _____
квартал № 130 виділ № 11 ділянка № _____ площа 110 гектарів

Таксаційна характеристика насадження

Склад Біла береза вік 36 років, бонітет 14, середній діаметр 28 сантиметрів, середня висота 29 метрів, повнота 0.6, тип лісу С.І.ІІ, рельєф рівнинний, експозиція _____, ґрунт підзолисто-бурий, підріст _____, підлісок _____

Лісопатологічна характеристика насадження

Вид пошкодження насадження (лісова пожежа, буревій, сніголам, обледеніння, відмирання та всихання дерев, захаращеність, об'їдання шкідниками хвої/листя, наявність гусені, масовий літ метеликів, опадання хвої/листя, відлущення кори на стовбурах та інші ознаки, не характерні для нормального стану дерев)

Висихання дерев, об'їдання хвої
Ступінь пошкодження, ураження: слабке
(поодинокі, ~~слабке~~, середнє, сильне)

Вид розподілу пошкоджених дерев: скуповий
(поодинокий, груповий, куртинний)

Обсяг ушкодженої деревини на 1 гектарі (окомірно) 29 куб. метрів, у тому числі сухостійної 27 куб. метрів

Ознаки погіршення стану лісових насаджень виявив:

майстер лісу	<u>[підпис]</u>	<u>Карабач А.В.</u>
(посада)	(підпис)	(ініціали та прізвище)
<u>05</u> <u>05</u> 2021 року		
лісничий	<u>[підпис]</u>	<u>Остапчук Б.С.</u>
(лісничий (помічник лісничого))	(підпис)	(ініціали та прізвище)
<u>06</u> <u>05</u> 2021 року		

Висновок інженера відділу (сектору) охорони і захисту лісу державного лісогосподарського (лісомисливського) підприємства або представника державного спеціалізованого лісозахисного підприємства щодо необхідності здійснення лісозахисних чи інших заходів з поліпшення санітарного стану лісів за результатами огляду санітарного стану лісової ділянки:

інженер ОЗЛ	<u>[підпис]</u>	<u>Присяжнюк С.В.</u>
(посада)	(підпис)	(ініціали та прізвище)
<u>07</u> <u>05</u> 2021 року		

ПОВІДОМЛЕННЯ
про появу ознак погіршення санітарного стану лісових насаджень

Житомирська область

(Автономна Республіка Крим, область)

ДП «Баранівське ЛМГ»

(найменування власника лісів, постійного лісокористувача)

Лісництво Баранівське урочище _____
квартал № 131 виділ № 1 ділянка № _____ площа 2.5 гектарів

Таксаційна характеристика насадження

Склад дуб, береза, сосна вік 55 років, бонітет 10, середній діаметр 26 сантиметрів, середня висота 25 метрів, повнота 0.5 тип лісу С.П.С., рельєф рівнинний, експозиція _____, ґрунт чорнозем підріст _____, підлісок _____

Лісопатологічна характеристика насадження

Вид пошкодження насадження (лісова пожежа, буревій, сніголам, обледеніння, відмирання та всихання дерев, захаращеність, об'їдання шкідниками хвої/листя, наявність гусені, масовий літ метеликів, опадання хвої/листя, відлущення кори на стовбурах та інші ознаки, не характерні для нормального стану дерев)

Висихання дерев, об'їдання хвої шкідниками
Ступінь пошкодження, ураження: слабке
(поодинокі, слабе, середнє, сильне)

Вид розподілу пошкоджених дерев: груповий
(поодинокий, груповий, куртинний)

Обсяг ушкодженої деревини на 1 гектарі (окомірно) 33 куб. метрів, у тому числі сухостійної 30 куб. метрів

Ознаки погіршення стану лісових насаджень виявив:

майстер лісу	_____	_____
(посада)	(підпис)	(ініціали та прізвище)
<u>05</u> <u>05</u> 202 <u>1</u> року		
лісничий	_____	_____
(лісничий (помічник лісничого))	(підпис)	(ініціали та прізвище)
<u>06</u> <u>05</u> 202 <u>1</u> року		

Висновок інженера відділу (сектору) охорони і захисту лісу державного лісогосподарського (лісомисливського) підприємства або представника державного спеціалізованого лісозахисного підприємства щодо необхідності здійснення лісозахисних чи інших заходів з поліпшення санітарного стану лісів за результатами огляду санітарного стану лісової ділянки:

інженер ОЗЛ	_____	_____
(посада)	(підпис)	(ініціали та прізвище)
<u>07</u> <u>05</u> 202 <u>1</u> року		

ПОВІДОМЛЕННЯ
про появу ознак погіршення санітарного стану лісових насаджень

Житомирська область

(Автономна Республіка Крим, область)

ДП «Баранівське ЛМГ»

(найменування власника лісів, постійного лісокористувача)

Лісництво Баранівське урочище _____
квартал № 131 виділ № 29 ділянка № _____ площа 17 гектарів

Таксаційна характеристика насадження

Склад дуб, береза вік 25 років, бонітет III середній діаметр 26 сантиметрів, середня висота 23 метрів, повнота 95 тип лісу СІІІС, рельєф рівнинний, експозиція _____, ґрунт дрібно-підстиганий підріст _____, підлісок _____

Лісопатологічна характеристика насадження

Вид пошкодження насадження (лісова пожежа, буревій, сніголам, обледеніння, відмирання та всихання дерев, захаращеність, об'їдання шкідниками хвої/листя, наявність гусені, масовий літ метеликів, опадання хвої/листя, відлущення кори на стовбурах та інші ознаки, не характерні для нормального стану дерев)

Ступінь пошкодження, ураження: слабке
(поодинокі, слабке, середнє, сильне)

Вид розподілу пошкоджених дерев: середній
(поодинокий, груповий, куртинний)

Обсяг ушкодженої деревини на 1 гектарі (окомірно) 27 куб. метрів, у тому числі сухостійної 18 куб. метрів

Ознаки погіршення стану лісових насаджень виявив:

майстер лісу	<u>[підпис]</u>	<u>[підпис]</u>
(посада)	(підпис)	(ініціали та прізвище)
<u>05 05</u> 2021 року		
лісничий	<u>[підпис]</u>	Остапчук Б.С.
(лісничий (помічник лісничого))	(підпис)	(ініціали та прізвище)
<u>06 05</u> 2021 року		

Висновок інженера відділу (сектору) охорони і захисту лісу державного лісгосподарського (лісомисливського) підприємства або представника державного спеціалізованого лісозахисного підприємства щодо необхідності здійснення лісозахисних чи інших заходів з поліпшення санітарного стану лісів за результатами огляду санітарного стану лісової ділянки:

інженер ОЗЛ	<u>[підпис]</u>	Присяжнюк С.В.
(посада)	(підпис)	(ініціали та прізвище)
<u>07 05</u> 2021 року		

ПОВІДОМЛЕННЯ
про появу ознак погіршення санітарного стану лісових насаджень

Житомирська область

(Автономна Республіка Крим, область)

ДП «Баранівське ЛМГ»

(найменування власника лісів, постійного лісокористувача)

Лісництво Биківське урочище _____
квартал № 3 виділ № 34 ділянка № _____ площа 9,6 гектарів

Таксаційна характеристика насадження

Склад 9Cg1Bn + Dg, вік 25 років, бонітет 1, середній діаметр 26 сантиметрів, середня висота 24 метрів, повнота 0,7, тип лісу ВзДС, рельєф рівнинний, експозиція _____, ґрунт _____, підріст _____, підлісок _____

Лісопатологічна характеристика насадження

Вид пошкодження насадження (лісова пожежа, буревій, сніголам, обледеніння, відмирання та всихання дерев, захаращеність, об'їдання шкідниками хвої/листя, наявність гусені, масовий літ метеликів, опадання хвої/листя, відлущення кори на стовбурах та інші ознаки, не характерні для нормального стану дерев)

всихання дерев

(верхівковий короїд)

Ступінь пошкодження, ураження: середнє
(поодинокі, слабке, середнє, сильне)

Вид розподілу пошкоджених дерев: груповий
(поодинокий, груповий, куртинний)

Обсяг ушкодженої деревини на 1 гектарі (окомірно) 36 куб. метрів, у тому числі сухостійної 26 куб. метрів

Ознаки погіршення стану лісових насаджень виявив:

майстер лісу

(посада)

3 05 2021 року

(лісничий

(лісничий (помічник лісничого)

4 05 2021 року

(підпис)

(підпис)

Полівчук Ю.М.

(ініціали та прізвище)

Лисюк В.А.

(ініціали та прізвище)

Висновок інженера відділу (сектору) охорони і захисту лісу державного лісогосподарського (лісомисливського) підприємства або представника державного спеціалізованого лісозахисного підприємства щодо необхідності здійснення лісозахисних чи інших заходів з поліпшення санітарного стану лісів за результатами огляду санітарного стану лісової ділянки:

Потребує ерв

Інженер ОЗЛ

(посада)

5 05 2021 року

(підпис)

Присяжнюк С.В.

(ініціали та прізвище)

ПОВІДОМЛЕННЯ
про появу ознак погіршення санітарного стану лісових насаджень

Житомирська область

(Автономна Республіка Крим, область)

ДП «Баранівське ЛМГ»

(найменування власника лісів, постійного лісокористувача)

Лісництво Биківське урочище _____
квартал № 12 виділ № 1, 2 ділянка № _____ площа 5,8 гектарів

Таксаційна характеристика насадження

Склад 96% 1Бп + 2% 2, вік 57 років, бонітет 1А, середній діаметр 24 сантиметрів, середня висота 22 метрів, повнота 0,7, тип лісу С2 РХ, рельєф рівнинний, експозиція _____, ґрунт _____, підріст _____, підлісок _____

Лісопатологічна характеристика насадження

Вид пошкодження насадження (лісова пожежа, буревій, сніголам, обледеніння, відмирання та всихання дерев, захаращеність, об'їдання шкідниками хвої/листя, наявність гусені, масовий літ метеликів, опадання хвої/листя, відлущення кори на стовбурах та інші ознаки, не характерні для нормального стану дерев)

всихання дерев (верхівковий короїд)

Ступінь пошкодження, ураження: середнє
(поодинокі, слабке, середнє, сильне)

Вид розподілу пошкоджених дерев: груповий
(поодинокий, груповий, куртинний)

Обсяг ушкодженої деревини на 1 гектарі (окомірно) 30 куб. метрів, у тому числі сухостійної 20 куб. метрів

Ознаки погіршення стану лісових насаджень виявив:

майстер лісу (посада) <u>3 05 2020</u> року	<u>[підпис]</u> (підпис)	<u>Пісневий А.В.</u> (ініціали та прізвище)
/ лісничий (лісничий (помічник лісничого)) <u>4 05 2020</u> року	<u>[підпис]</u> (підпис)	<u>Лисюк В.А.</u> (ініціали та прізвище)

Висновок інженера відділу (сектору) охорони і захисту лісу державного лісгосподарського (лісомисливського) підприємства або представника державного спеціалізованого лісозахисного підприємства щодо необхідності здійснення лісозахисних чи інших заходів з поліпшення санітарного стану лісів за результатами огляду санітарного стану лісової ділянки:

Потребує СРВ

Інженер ОЗЛ (посада) <u>5 05 2021</u> року	<u>[підпис]</u> (підпис)	<u>Присяжнюк С.В.</u> (ініціали та прізвище)
--	-----------------------------	---

ПОВІДОМЛЕННЯ
про появу ознак погіршення санітарного стану лісових насаджень

Житомирська область

(Автономна Республіка Крим, область)

ДП «Баранівське ЛМГ»

(найменування власника лісів, постійного лісокористувача)

Лісництво Биківське урочище _____
квартал № 29 виділ № 15 ділянка № _____ площа 8,8 гектарів

Таксаційна характеристика насадження

Склад 10Cg+2g+6n, вік 61 років, бонітет 1, середній діаметр 24 сантиметрів, середня висота 22 метрів, повнота 0,7, тип лісу ВзДС, рельєф рівнинний, експозиція _____, ґрунт _____, підріст _____, підлісок _____

Лісопатологічна характеристика насадження

Вид пошкодження насадження (лісова пожежа, буревій, сніголам, обледеніння, відмирання та всихання дерев, захаращеність, об'їдання шкідниками хвої/листя, наявність гусені, масовий літ метеликів, опадання хвої/листя, відлущення кори на стовбурах та інші ознаки, не характерні для нормального стану дерев)

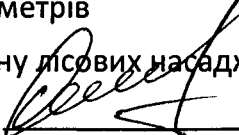

всихання дерев (верхівковий короїд)

Ступінь пошкодження, ураження: середнє
(поодинокі, слабке, середнє, сильне)

Вид розподілу пошкоджених дерев: груповий
(поодинокий, груповий, куртинний)


Обсяг ушкодженої деревини на 1 гектарі (окомірно) 34 куб. метрів, у тому числі сухостійної 24 куб. метрів

Ознаки погіршення стану лісових насаджень виявив:

майстер лісу		<u>Короткий А.В.</u>
(посада)	(підпис)	(ініціали та прізвище)
<u>3</u> <u>05</u> <u>2021</u> року		<u>Лісук В.А.</u>
лісничий	(підпис)	(ініціали та прізвище)
(лісничий (помічник лісничого))		
<u>4</u> <u>05</u> <u>2021</u> року		

Висновок інженера відділу (сектору) охорони і захисту лісу державного лісгосподарського (лісомисливського) підприємства або представника державного спеціалізованого лісозахисного підприємства щодо необхідності здійснення лісозахисних чи інших заходів з поліпшення санітарного стану лісів за результатами огляду санітарного стану лісової ділянки:

Потребує СРВ

Інженер ОЗЛ		<u>Присяжнюк С.В.</u>
(посада)	(підпис)	(ініціали та прізвище)
<u>5</u> <u>05</u> <u>2021</u> року		

ПОВІДОМЛЕННЯ
про появу ознак погіршення санітарного стану лісових насаджень

Житомирська область

(Автономна Республіка Крим, область)

ДП «Баранівське ЛМГ»

(найменування власника лісів, постійного лісокористувача)

Лісництво Биківське урочище _____
квартал № 35 виділ № 8 ділянка № _____ площа 39 гектарів

Таксаційна характеристика насадження

Склад 10Cз+Dз+Bn, вік 69 років, бонітет 1, середній діаметр 32 сантиметрів, середня висота 25 метрів, повнота 0,4, тип лісу СзГДС, рельєф рівнинний, експозиція _____, ґрунт _____, підріст _____, підлісок _____

Лісопатологічна характеристика насадження

Вид пошкодження насадження (лісова пожежа, буревій, сніголам, обледеніння, відмирання та всихання дерев, захаращеність, об'їдання шкідниками хвої/листя, наявність гусені, масовий літ метеликів, опадання хвої/листя, відлущення кори на стовбурах та інші ознаки, не характерні для нормального стану дерев)

всихання дерев (Верхівковий короїд)

Ступінь пошкодження, ураження: середнє
(поодинокі, слабке, середнє, сильне)

Вид розподілу пошкоджених дерев: груповий
(поодинокий, груповий, куртинний)

Обсяг ушкодженої деревини на 1 гектарі (окомірно) 40 куб. метрів, у тому числі сухостійної 30 куб. метрів

Ознаки погіршення стану лісових насаджень виявив:

<u>майстер лісу</u> (посада)	<u>[підпис]</u> (підпис)	<u>Курдюмов А.В.</u> (ініціали та прізвище)
<u>3 05 2021</u> року		
<u>/лісничий</u> (лісничий (помічник лісничого))	<u>[підпис]</u> (підпис)	<u>Лисюк В.А.</u> (ініціали та прізвище)
<u>4 05 2021</u> року		

Висновок інженера відділу (сектору) охорони і захисту лісу державного лісогосподарського (лісомисливського) підприємства або представника державного спеціалізованого лісозахисного підприємства щодо необхідності здійснення лісозахисних чи інших заходів з поліпшення санітарного стану лісів за результатами огляду санітарного стану лісової ділянки:

Потребує СРВ

<u>Інженер ОЗЛ</u> (посада)	<u>[підпис]</u> (підпис)	<u>Присяжнюк С.В.</u> (ініціали та прізвище)
<u>5 05 2021</u> року		

ПОВІДОМЛЕННЯ
про появу ознак погіршення санітарного стану лісових насаджень

Житомирська область

(Автономна Республіка Крим, область)

ДП «Баранівське ЛМГ»

(найменування власника лісів, постійного лісокористувача)

Лісництво Биківське урочище _____
квартал № 38 виділ № 6 ділянка № _____ площа 3,7 гектарів

Таксаційна характеристика насадження

Склад 8Сг1Дз1Бп, вік 76 років, бонітет 1, середній діаметр 28 сантиметрів, середня висота 26 метрів, повнота 0,4, тип лісу ВзДС, рельєф рівнинний, експозиція _____, ґрунт _____, підріст _____, підлісок _____

Лісопатологічна характеристика насадження

Вид пошкодження насадження (лісова пожежа, буревій, сніголам, обледеніння, відмирання та всихання дерев, захаращеність, об'їдання шкідниками хвої/листя, наявність гусені, масовий літ метеликів, опадання хвої/листя, відлущення кори на стовбурах та інші ознаки, не характерні для нормального стану дерев)

всихання дерев (верхівковий короїд)

Ступінь пошкодження, ураження: середнє
(поодинокі, слабке, середнє, сильне)

Вид розподілу пошкоджених дерев: груповий
(поодинокий, груповий, куртинний)

Обсяг ушкодженої деревини на 1 гектарі (окомірно) 34 куб. метрів, у тому числі сухостійної 20 куб. метрів

Ознаки погіршення стану лісових насаджень виявив:

майстер лісу (посада)	<u>[підпис]</u> (підпис)	<u>Кудряшов А.В.</u> (ініціали та прізвище)
<u>3</u> <u>05</u> <u>2021</u> року		
лісничий (лісничий (помічник лісничого))	<u>[підпис]</u> (підпис)	<u>Лисюк В.А.</u> (ініціали та прізвище)
<u>3</u> <u>05</u> <u>2021</u> року		

Висновок інженера відділу (сектору) охорони і захисту лісу державного лісогосподарського (лісомисливського) підприємства або представника державного спеціалізованого лісозахисного підприємства щодо необхідності здійснення лісозахисних чи інших заходів з поліпшення санітарного стану лісів за результатами огляду санітарного стану лісової ділянки:

Потребує СРВ

Інженер ОЗЛ (посада)	<u>[підпис]</u> (підпис)	<u>Присяжнюк С.В.</u> (ініціали та прізвище)
<u>5</u> <u>05</u> <u>2021</u> року		

ПОВІДОМЛЕННЯ
про появу ознак погіршення санітарного стану лісових насаджень

Житомирська область

(Автономна Республіка Крим, область)

ДП «Баранівське ЛМГ»

(найменування власника лісів, постійного лісокористувача)

Лісництво Биківське урочище _____
квартал № 39 виділ № 25 ділянка № _____ площа 1,3 гектарів

Таксаційна характеристика насадження

Склад 80% 18% 15% + 1% вік 90 років, бонітет 1, середній діаметр 36 сантиметрів, середня висота 28 метрів, повнота 0,4, тип лісу С3 Р2 С, рельєф рівнинний, експозиція _____, ґрунт _____, підріст _____, підлісок _____

Лісопатологічна характеристика насадження

Вид пошкодження насадження (лісова пожежа, буревій, сніголам, обледеніння, відмирання та всихання дерев, захаращеність, об'їдання шкідниками хвої/листя, наявність гусені, масовий літ метеликів, опадання хвої/листя, відлущення кори на стовбурах та інші ознаки, не характерні для нормального стану дерев)

всихання дерев (верхівковий короїд)

Ступінь пошкодження, ураження: середнє
(поодинокі, слабке, середнє, сильне)

Вид розподілу пошкоджених дерев: груповий
(поодинокий, груповий, куртинний)

Обсяг ушкодженої деревини на 1 гектарі (окомірно) 39 куб. метрів, у тому числі сухостійної 25 куб. метрів

Ознаки погіршення стану лісових насаджень виявив:

<u>майстер лісу</u> (посада)	<u>[підпис]</u> (підпис)	<u>Кудряшов А.В.</u> (ініціали та прізвище)
<u>3 05 2020</u> року		
<u>лісничий</u> (лісничий (помічник лісничого))	<u>[підпис]</u> (підпис)	<u>Лисюк В.А.</u> (ініціали та прізвище)
<u>4 05 2021</u> року		

Висновок інженера відділу (сектору) охорони і захисту лісу державного лісогосподарського (лісомисливського) підприємства або представника державного спеціалізованого лісозахисного підприємства щодо необхідності здійснення лісозахисних чи інших заходів з поліпшення санітарного стану лісів за результатами огляду санітарного стану лісової ділянки:

Потребує СРВ

<u>Інженер ОЗЛ</u> (посада)	<u>[підпис]</u> (підпис)	<u>Присяжнюк С.В.</u> (ініціали та прізвище)
<u>5 05 2021</u> року		

ПОВІДОМЛЕННЯ
про появу ознак погіршення санітарного стану лісових насаджень

Житомирська область

(Автономна Республіка Крим, область)

ДП «Баранівське ЛМГ»

(найменування власника лісів, постійного лісокористувача)

Лісництво Биківське урочище _____
квартал № 43 виділ № 8 ділянка № _____ площа 8,6 гектарів

Таксаційна характеристика насадження

Склад 62% 103% + 9 вік 80 років, бонітет 1, середній діаметр 36 сантиметрів, середня висота 26 метрів, повнота 0,4, тип лісу С3ГД, рельєф рівнинний, експозиція _____, ґрунт _____, підріст _____, підлісок _____

Лісопатологічна характеристика насадження

Вид пошкодження насадження (лісова пожежа, буревій, сніголам, обледеніння, відмирання та всихання дерев, захаращеність, об'їдання шкідниками хвої/листя, наявність гусені, масовий літ метеликів, опадання хвої/листя, відлущення кори на стовбурах та інші ознаки, не характерні для нормального стану дерев)

всихання дерев (верхівковий коріг)

Ступінь пошкодження, ураження: середнє
(поодинокі, слабке, середнє, сильне)

Вид розподілу пошкоджених дерев: груповий
(поодинокий, груповий, куртинний)

Обсяг ушкодженої деревини на 1 гектарі (окомірно) 24 куб. метрів, у тому числі сухостійної 20 куб. метрів

Ознаки погіршення стану лісових насаджень виявив:

майстер лісу (посада) <u>3</u> <u>05</u> <u>2021</u> року	<u>А. Г. Д.</u> (підпис)	<u>Нікітський А. І.</u> (ініціали та прізвище)
лісничий (лісничий (помічник лісничого)) <u>4</u> <u>05</u> <u>2021</u> року	<u>Лисюк В. А.</u> (підпис)	<u>Лисюк В. А.</u> (ініціали та прізвище)

Висновок інженера відділу (сектору) охорони і захисту лісу державного лісгосподарського (лісомисливського) підприємства або представника державного спеціалізованого лісозахисного підприємства щодо необхідності здійснення лісозахисних чи інших заходів з поліпшення санітарного стану лісів за результатами огляду санітарного стану лісової ділянки:

Потребує СРВ

Інженер ОЗЛ (посада) <u>5</u> <u>05</u> <u>2021</u> року	<u>_____</u> (підпис)	<u>Присяжнюк С. В.</u> (ініціали та прізвище)
--	--------------------------	--

ПОВІДОМЛЕННЯ
про появу ознак погіршення санітарного стану лісових насаджень

Житомирська область

(Автономна Республіка Крим, область)

ДП «Баранівське ЛМГ»

(найменування власника лісів, постійного лісокористувача)

Лісництво Биківське урочище _____
квартал № 44 виділ № 9 ділянка № _____ площа 2,3 гектарів

Таксаційна характеристика насадження

Склад 4Cg10e2Bn+23, вік 80 років, бонітет 1, середній діаметр 32 сантиметрів, середня висота 26 метрів, повнота 0,65, тип лісу С3Г2С, рельєф рівнинний, експозиція _____, ґрунт _____, підріст _____, підлісок _____

Лісопатологічна характеристика насадження

Вид пошкодження насадження (лісова пожежа, буревій, сніголам, обледеніння, відмирання та всихання дерев, захаращеність, об'їдання шкідниками хвої/листя, наявність гусені, масовий літ метеликів, опадання хвої/листя, відлущення кори на стовбурах та інші ознаки, не характерні для нормального стану дерев)

всихання дерев (верхівковий короїд)

Ступінь пошкодження, ураження: середнє
(поодинокі, слабке, середнє, сильне)

Вид розподілу пошкоджених дерев: груповий
(поодинокий, груповий, куртинний)

Обсяг ушкодженої деревини на 1 гектарі (окомірно) 31 куб. метрів, у тому числі сухостійної 20 куб. метрів

Ознаки погіршення стану лісових насаджень виявив:

майстер лісу (посада) <u>3</u> <u>05</u> <u>2021</u> року	<u>[підпис]</u> (підпис)	<u>Раначук Б.С.</u> (ініціали та прізвище)
лісничий (лісничий (помічник лісничого)) <u>4</u> <u>05</u> <u>2021</u> року	<u>[підпис]</u> (підпис)	<u>Лисюк В.А.</u> (ініціали та прізвище)

Висновок інженера відділу (сектору) охорони і захисту лісу державного лісогосподарського (лісомисливського) підприємства або представника державного спеціалізованого лісозахисного підприємства щодо необхідності здійснення лісозахисних чи інших заходів з поліпшення санітарного стану лісів за результатами огляду санітарного стану лісової ділянки:

Потребує СРВ

Інженер ОЗЛ (посада) <u>5</u> <u>05</u> <u>2021</u> року	<u>[підпис]</u> (підпис)	<u>Присяжнюк С.В.</u> (ініціали та прізвище)
--	-----------------------------	---

ПОВІДОМЛЕННЯ
про появу ознак погіршення санітарного стану лісових насаджень

Житомирська область

(Автономна Республіка Крим, область)

ДП «Баранівське ЛМГ»

(найменування власника лісів, постійного лісокористувача)

Лісництво Биківське урочище _____
квартал № 51 виділ № 6,5 ділянка № _____ площа 1,0 гектарів

Таксаційна характеристика насадження

Склад 7Яе 18г 25л^{10с}, вік 57 років, бонітет 1А, середній діаметр 22 сантиметрів, середня висота 22 метрів, повнота 0,8, тип лісу СзГЖС, рельєф рівнинний, експозиція _____, ґрунт _____, підріст _____, підлісок _____

Лісопатологічна характеристика насадження

Вид пошкодження насадження (лісова пожежа, буревій, сніголам, обледеніння, відмирання та всихання дерев, захаращеність, об'їдання шкідниками хвої/листя, наявність гусені, масовий літ метеликів, опадання хвої/листя, відлущення кори на стовбурах та інші ознаки, не характерні для нормального стану дерев)

всихання дерев

(корію - тенограф)

Ступінь пошкодження, ураження: середнє

(поодинокі, слабке, середнє, сильне)

Вид розподілу пошкоджених дерев: груповий

(поодинокий, груповий, куртинний)

Обсяг ушкодженої деревини на 1 гектарі (окомірно) 36 куб. метрів, у тому числі сухостійної 26 куб. метрів

Ознаки погіршення стану лісових насаджень виявив:

майстер лісу

(посада)

3 05 2021 року

(лісничий

(лісничий (помічник лісничого)

4 05 2021 року

(підпис)

(підпис)

Богошук С.В.

(ініціали та прізвище)

Лисюк В.А.

(ініціали та прізвище)

Висновок інженера відділу (сектору) охорони і захисту лісу державного лісогосподарського (лісомисливського) підприємства або представника державного спеціалізованого лісозахисного підприємства щодо необхідності здійснення лісозахисних чи інших заходів з поліпшення санітарного стану лісів за результатами огляду санітарного стану лісової ділянки:

Потребує СРВ

Інженер ОЗЛ

(посада)

5 05 2021 року

(підпис)

Присяжнюк С.В.

(ініціали та прізвище)

ПОВІДОМЛЕННЯ
про появу ознак погіршення санітарного стану лісових насаджень

Житомирська область

(Автономна Республіка Крим, область)

ДП «Баранівське ЛМГ»

(найменування власника лісів, постійного лісокористувача)

Лісництво Биківське урочище _____
квартал № 51 виділ № 8,2 ділянка № _____ площа 2,0 гектарів

Таксаційна характеристика насадження

Склад 10Ям+2Б+5н+0с, вік 57 років, бонітет 1А, середній діаметр 22 сантиметрів, середня висота 22 метрів, повнота 08, тип лісу СзРД, рельєф рівнинний, експозиція _____, ґрунт _____, підріст _____, підлісок _____

Лісопатологічна характеристика насадження

Вид пошкодження насадження (лісова пожежа, буревій, сніголам, обледеніння, відмирання та всихання дерев, захаращеність, об'їдання шкідниками хвої/листя, наявність гусені, масовий літ метеликів, опадання хвої/листя, відлущення кори на стовбурах та інші ознаки, не характерні для нормального стану дерев)

всихання дерев (короїд - типограф)

Ступінь пошкодження, ураження: середнє
(поодинокі, слабке, середнє, сильне)

Вид розподілу пошкоджених дерев: груповий
(поодинокий, груповий, куртинний)

Обсяг ушкодженої деревини на 1 гектарі (окомірно) 44 куб. метрів, у тому числі сухостійної 30 куб. метрів

Ознаки погіршення стану лісових насаджень виявив:

<u> </u> майстер лісу (посада)	<u> </u> (підпис)	<u>Богомура С.В.</u> (ініціали та прізвище)
<u>3</u> <u>05</u> <u>2021</u> року	<u> </u> (підпис)	<u>Лисюк В.А.</u> (ініціали та прізвище)
<u> </u> (лісничий (помічник лісничого))	<u> </u> (підпис)	
<u>4</u> <u>05</u> <u>2021</u> року		

Висновок інженера відділу (сектору) охорони і захисту лісу державного лісогосподарського (лісомисливського) підприємства або представника державного спеціалізованого лісозахисного підприємства щодо необхідності здійснення лісозахисних чи інших заходів з поліпшення санітарного стану лісів за результатами огляду санітарного стану лісової ділянки:

Потребує СРВ

<u> </u> Інженер ОЗЛ (посада)	<u> </u> (підпис)	<u>Присяжнюк С.В.</u> (ініціали та прізвище)
<u>5</u> <u>05</u> <u>2021</u> року		

ПОВІДОМЛЕННЯ
про появу ознак погіршення санітарного стану лісових насаджень

Житомирська область

(Автономна Республіка Крим, область)

ДП «Баранівське ЛМГ»

(найменування власника лісів, постійного лісокористувача)

Лісництво Биківське урочище _____
квартал № 60 виділ № 7 ділянка № _____ площа 1,2 гектарів

Таксаційна характеристика насадження

Склад 6Сз 3Дз 1Бз + 0с вік 82 років, бонітет 1А, середній діаметр 36 сантиметрів, середня висота 28 метрів, повнота 0,6, тип лісу С2 ГДС, рельєф рівнинний, експозиція _____, ґрунт _____, підріст _____, підлісок _____

Лісопатологічна характеристика насадження

Вид пошкодження насадження (лісова пожежа, буревій, сніголам, обледеніння, відмирання та всихання дерев, захаращеність, об'їдання шкідниками хвої/листя, наявність гусені, масовий літ метеликів, опадання хвої/листя, відлущення кори на стовбурах та інші ознаки, не характерні для нормального стану дерев)

всихання дерев (верхівковий короїд)

Ступінь пошкодження, ураження: середнє
(поодинокі, слабке, середнє, сильне)

Вид розподілу пошкоджених дерев: груповий
(поодинокий, груповий, куртинний)

Обсяг ушкодженої деревини на 1 гектарі (окомірно) 30 куб. метрів, у тому числі сухостійної 20 куб. метрів

Ознаки погіршення стану лісових насаджень виявив:

<u> </u> майстер лісу (посада)	<u> </u> (підпис)	<u>Григорук П.М.</u> (ініціали та прізвище)
<u>4 05 2021</u> року	<u> </u> (підпис)	<u>Лисюк В.А.</u> (ініціали та прізвище)
<u> </u> лісничий (лісничий (помічник лісничого))	<u> </u> (підпис)	
<u>5 05 2021</u> року		

Висновок інженера відділу (сектору) охорони і захисту лісу державного лісогосподарського (лісомисливського) підприємства або представника державного спеціалізованого лісозахисного підприємства щодо необхідності здійснення лісозахисних чи інших заходів з поліпшення санітарного стану лісів за результатами огляду санітарного стану лісової ділянки:

Потребує СРВ

<u> </u> Інженер ОЗЛ (посада)	<u> </u> (підпис)	<u>Присяжнюк С.В.</u> (ініціали та прізвище)
<u>6 05 2021</u> року		

(ініціали та прізвище)

ПОВІДОМЛЕННЯ
про появу ознак погіршення санітарного стану лісових насаджень

Житомирська область

(Автономна Республіка Крим, область)

ДП «Баранівське ЛМГ»

(найменування власника лісів, постійного лісокористувача)

Лісництво Биківське урочище _____
квартал № 63 виділ № 22,1 ділянка № _____ площа 3,0 гектарів

Таксаційна характеристика насадження

Склад 52% С3Б1Г вік 110 років, бонітет 2, середній діаметр 44 сантиметрів, середня висота 27 метрів, повнота 0,65, тип лісу С3ГД, рельєф рівнинний, експозиція _____, ґрунт _____, підріст _____, підлісок _____

Лісопатологічна характеристика насадження

Вид пошкодження насадження (лісова пожежа, буревій, сніголам, обледеніння, відмирання та всихання дерев, захаращеність, об'їдання шкідниками хвої/листя, наявність гусені, масовий літ метеликів, опадання хвої/листя, відлущення кори на стовбурах та інші ознаки, не характерні для нормального стану дерев)



всихання дерев (верхівковий коряг)

Ступінь пошкодження, ураження: середнє
(поодинокі, слабке, середнє, сильне)

Вид розподілу пошкоджених дерев: груповий
(поодинокий, груповий, куртинний)


Обсяг ушкодженої деревини на 1 гектарі (окомірно) 28 куб. метрів, у тому числі сухостійної 18 куб. метрів

Ознаки погіршення стану лісових насаджень виявив:

майстер лісу (посада) <u>4</u> <u>05</u> <u>2021</u> року	 (підпис)	<u>Григорук П.М.</u> (ініціали та прізвище)
лісничий (лісничий (помічник лісничого)) <u>5</u> <u>05</u> <u>2021</u> року	 (підпис)	<u>Лисюк В.А.</u> (ініціали та прізвище)

Висновок інженера відділу (сектору) охорони і захисту лісу державного лісогосподарського (лісомисливського) підприємства або представника державного спеціалізованого лісозахисного підприємства щодо необхідності здійснення лісозахисних чи інших заходів з поліпшення санітарного стану лісів за результатами огляду санітарного стану лісової ділянки:

Потребує СРВ

Інженер ОЗЛ (посада) <u>6</u> <u>05</u> <u>2021</u> року	 (підпис)	<u>Присяжнюк С.В.</u> (ініціали та прізвище)
--	---	---

ПОВІДОМЛЕННЯ
про появу ознак погіршення санітарного стану лісових насаджень

Житомирська область

(Автономна Республіка Крим, область)

ДП «Баранівське ЛМГ»

(найменування власника лісів, постійного лісокористувача)

Лісництво Биківське урочище _____
квартал № 65 виділ № 11 ділянка № _____ площа 6,1 гектарів

Таксаційна характеристика насадження

Склад 5C335n12g10c, вік 85 років, бонітет 1, середній діаметр 32 сантиметрів, середня висота 26 метрів, повнота 06, тип лісу ВзДс, рельєф рівнинний, експозиція _____, ґрунт _____, підріст _____, підлісок _____

Лісопатологічна характеристика насадження

Вид пошкодження насадження (лісова пожежа, буревій, сніголам, обледеніння, відмирання та всихання дерев, захаращеність, об'їдання шкідниками хвої/листя, наявність гусені, масовий літ метеликів, опадання хвої/листя, відлущення кори на стовбурах та інші ознаки, не характерні для нормального стану дерев)

всихання дерев (верхівковий короїд)

Ступінь пошкодження, ураження: середнє
(поодинокі, слабке, середнє, сильне)

Вид розподілу пошкоджених дерев: груповий
(поодинокий, груповий, куртинний)

Обсяг ушкодженої деревини на 1 гектарі (окомірно) 26 куб. метрів, у тому числі сухостійної 16 куб. метрів

Ознаки погіршення стану лісових насаджень виявив:

<u>майстер лісу</u> (посада) <u>4 05 2021</u> року	<u>Лисюк В.А.</u> (підпис)	<u>Полівчук А.М.</u> (ініціали та прізвище)
<u>лісничий</u> (лісничий (помічник лісничого)) <u>5 05 2021</u> року	<u>Лисюк В.А.</u> (підпис)	<u>Лисюк В.А.</u> (ініціали та прізвище)

Висновок інженера відділу (сектору) охорони і захисту лісу державного лісогосподарського (лісомисливського) підприємства або представника державного спеціалізованого лісозахисного підприємства щодо необхідності здійснення лісозахисних чи інших заходів з поліпшення санітарного стану лісів за результатами огляду санітарного стану лісової ділянки:

Потребує СРВ

<u>Інженер ОЗЛ</u> (посада) <u>6 05 2021</u> року	<u>Лисюк В.А.</u> (підпис)	<u>Присяжнюк С.В.</u> (ініціали та прізвище)
---	-------------------------------	---

ПОВІДОМЛЕННЯ
про появу ознак погіршення санітарного стану лісових насаджень

Житомирська область

(Автономна Республіка Крим, область)

ДП «Баранівське ЛМГ»

(найменування власника лісів, постійного лісокористувача)

Лісництво Биківське урочище _____
квартал № 68 виділ № 35 ділянка № _____ площа 3,1 гектарів

Таксаційна характеристика насадження

Склад 8С18з15п, вік 80 років, бонітет 1, середній діаметр 32 сантиметрів, середня висота 27 метрів, повнота 0,65, тип лісу В3ДС, рельєф рівнинний, експозиція _____, ґрунт _____, підріст _____, підлісок _____

Лісопатологічна характеристика насадження

Вид пошкодження насадження (лісова пожежа, буревій, сніголам, обледеніння, відмирання та всихання дерев, захаращеність, об'їдання шкідниками хвої/листя, наявність гусені, масовий літ метеликів, опадання хвої/листя, відлущення кори на стовбурах та інші ознаки, не характерні для нормального стану дерев)

всихання дерев (Верхівковий коріг)

Ступінь пошкодження, ураження: середнє
(поодинокі, слабке, середнє, сильне)

Вид розподілу пошкоджених дерев: груповий
(поодинокий, груповий, куртинний)

Обсяг ушкодженої деревини на 1 гектарі (окомірно) 33 куб. метрів, у тому числі сухостійної 20 куб. метрів

Ознаки погіршення стану лісових насаджень виявив:

<u>майстер лісу</u> (посада) <u>4 05 2021</u> року <u>лісничий</u> (лісничий (помічник лісничого)) <u>5 05 2021</u> року	<u>[підпис]</u> (підпис) <u>[підпис]</u> (підпис)	<u>Гричук П.М.</u> (ініціали та прізвище) <u>Лісюк В.А.</u> (ініціали та прізвище)
---	--	---

Висновок інженера відділу (сектору) охорони і захисту лісу державного лісогосподарського (лісомисливського) підприємства або представника державного спеціалізованого лісозахисного підприємства щодо необхідності здійснення лісозахисних чи інших заходів з поліпшення санітарного стану лісів за результатами огляду санітарного стану лісової ділянки:

Потребує СРВ

<u>Інженер ОЗЛ</u> (посада) <u>6 05 2021</u> року	<u>[підпис]</u> (підпис)	<u>Присяжнюк С.В.</u> (ініціали та прізвище)
---	-----------------------------	---

ПОВІДОМЛЕННЯ
про появу ознак погіршення санітарного стану лісових насаджень

Житомирська область

(Автономна Республіка Крим, область)

ДП «Баранівське ЛМГ»

(найменування власника лісів, постійного лісокористувача)

Лісництво Биківське урочище _____
квартал № 70 виділ № 2 ділянка № _____ площа 9,3 гектарів

Таксаційна характеристика насадження

Склад 10G + 2g + 5n, вік 80 років, бонітет 1, середній діаметр 28 сантиметрів, середня висота 26 метрів, повнота 0,4, тип лісу В3ДС, рельєф рівнинний, експозиція _____, ґрунт _____, підріст _____, підлісок _____

Лісопатологічна характеристика насадження

Вид пошкодження насадження (лісова пожежа, буревій, сніголам, обледеніння, відмирання та всихання дерев, захаращеність, об'їдання шкідниками хвої/листя, наявність гусені, масовий літ метеликів, опадання хвої/листя, відлущення кори на стовбурах та інші ознаки, не характерні для нормального стану дерев)

всихання дерев (верхівковий короїд)

Ступінь пошкодження, ураження: середнє
(поодинокі, слабке, середнє, сильне)

Вид розподілу пошкоджених дерев: груповий
(поодинокий, груповий, куртинний)

Обсяг ушкодженої деревини на 1 гектарі (окомірно) 40 куб. метрів, у тому числі сухостійної 30 куб. метрів

Ознаки погіршення стану лісових насаджень виявив:

майстер лісу	<u>[підпис]</u>	<u>Полівська Я. М.</u>
(посада)	(підпис)	(ініціали та прізвище)
<u>4</u> <u>05</u> <u>2021</u> року	<u>[підпис]</u>	
(лісничий	(підпис)	Лісюк В.А.
(лісничий помічник лісничого)		(ініціали та прізвище)
<u>5</u> <u>05</u> <u>2021</u> року		

Висновок інженера відділу (сектору) охорони і захисту лісу державного лісогосподарського (лісомисливського) підприємства або представника державного спеціалізованого лісозахисного підприємства щодо необхідності здійснення лісозахисних чи інших заходів з поліпшення санітарного стану лісів за результатами огляду санітарного стану лісової ділянки:

Потребує СРВ

Інженер ОЗЛ	<u>[підпис]</u>	<u>Присяжнюк С.В.</u>
(посада)	(підпис)	(ініціали та прізвище)
<u>6</u> <u>05</u> <u>2021</u> року		

ПОВІДОМЛЕННЯ
про появу ознак погіршення санітарного стану лісових насаджень

Житомирська область

(Автономна Республіка Крим, область)

ДП «Баранівське ЛМГ»

(найменування власника лісів, постійного лісокористувача)

Лісництво Биківське урочище _____
квартал № 70 виділ № 11 ділянка № _____ площа 0,8 гектарів

Таксаційна характеристика насадження

Склад 70% 18% 10% 1% 1% вк 95 років, бонітет 1, середній діаметр 32 сантиметрів, середня висота 27 метрів, повнота 0,6, тип лісу В3ДС, рельєф рівнинний, експозиція _____, ґрунт _____, підріст _____, підлісок _____

Лісопатологічна характеристика насадження

Вид пошкодження насадження (лісова пожежа, буревій, сніголам, обледеніння, відмирання та всихання дерев, захаращеність, об'їдання шкідниками хвої/листя, наявність гусені, масовий літ метеликів, опадання хвої/листя, відлущення кори на стовбурах та інші ознаки, не характерні для нормального стану дерев)

всихання дерев (верхівковий короїд)

Ступінь пошкодження, ураження: середнє
(поодинокі, слабке, середнє, сильне)

Вид розподілу пошкоджених дерев: груповий
(поодинокий, груповий, куртинний)

Обсяг ушкодженої деревини на 1 гектарі (окомірно) 32 куб. метрів, у тому числі сухостійної 20 куб. метрів

Ознаки погіршення стану лісових насаджень виявив:

<u>майстер лісу</u> (посада) <u>4 05 2021</u> року	<u>[підпис]</u> (підпис)	<u>Полівчук А. М.</u> (ініціали та прізвище)
<u>лісничий</u> (лісничий (помічник лісничого)) <u>5 05 2021</u> року	<u>[підпис]</u> (підпис)	<u>Лисюк В. А.</u> (ініціали та прізвище)

Висновок інженера відділу (сектору) охорони і захисту лісу державного лісогосподарського (лісомисливського) підприємства або представника державного спеціалізованого лісозахисного підприємства щодо необхідності здійснення лісозахисних чи інших заходів з поліпшення санітарного стану лісів за результатами огляду санітарного стану лісової ділянки:

Потребує СРВ

<u>Інженер ОЗЛ</u> (посада) <u>6 05 2021</u> року	<u>[підпис]</u> (підпис)	<u>Присяжнюк С. В.</u> (ініціали та прізвище)
---	-----------------------------	--

ПОВІДОМЛЕННЯ
про появу ознак погіршення санітарного стану лісових насаджень

Житомирська область

(Автономна Республіка Крим, область)

ДП «Баранівське ЛМГ»

(найменування власника лісів, постійного лісокористувача)

Лісництво Биківське урочище _____
квартал № 71 виділ № 10 ділянка № _____ площа 16 гектарів

Таксаційна характеристика насадження

Склад 86% 15% 10% + 2% вік 90 років, бонітет 1, середній діаметр 32 сантиметрів, середня висота 27 метрів, повнота 0,6, тип лісу ВзДС, рельєф рівнинний, експозиція _____, ґрунт _____, підріст _____, підлісок _____

Лісопатологічна характеристика насадження

Вид пошкодження насадження (лісова пожежа, буревій, сніголам, обледеніння, відмирання та всихання дерев, захаращеність, об'їдання шкідниками хвої/листя, наявність гусені, масовий літ метеликів, опадання хвої/листя, відлущення кори на стовбурах та інші ознаки, не характерні для нормального стану дерев)

всихання дерев (верхівковий короїд)

Ступінь пошкодження, ураження: середнє
(поодинокі, слабке, середнє, сильне)

Вид розподілу пошкоджених дерев: груповий
(поодинокий, груповий, куртинний)

Обсяг ушкодженої деревини на 1 гектарі (окомірно) 32 куб. метрів, у тому числі сухостійної 20 куб. метрів

Ознаки погіршення стану лісових насаджень виявив:

<u>майстер лісу</u> (посада) <u>4 05 2021</u> року	<u>[підпис]</u> (підпис)	<u>Полівська А.М.</u> (ініціали та прізвище)
<u>лісничий</u> (лісничий (помічник лісничого)) <u>5 05 2021</u> року	<u>[підпис]</u> (підпис)	<u>Лисюк В.А.</u> (ініціали та прізвище)

Висновок інженера відділу (сектору) охорони і захисту лісу державного лісогосподарського (лісомисливського) підприємства або представника державного спеціалізованого лісозахисного підприємства щодо необхідності здійснення лісозахисних чи інших заходів з поліпшення санітарного стану лісів за результатами огляду санітарного стану лісової ділянки:

Потребує СРВ

<u>Інженер ОЗЛ</u> (посада) <u>6 05 2021</u> року	<u>[підпис]</u> (підпис)	<u>Присяжнюк С.В.</u> (ініціали та прізвище)
---	-----------------------------	---

ПОВІДОМЛЕННЯ
про появу ознак погіршення санітарного стану лісових насаджень

Житомирська область

(Автономна Республіка Крим, область)

ДП «Баранівське ЛМГ»

(найменування власника лісів, постійного лісокористувача)

Лісництво Биківське урочище _____
квартал № 75 виділ № 23 ділянка № _____ площа 5,4 гектарів

Таксаційна характеристика насадження

Склад 7C32Dg1Bn¹³ вік 74 років, бонітет 1A, середній діаметр 32 сантиметрів, середня висота 28 метрів, повнота 0,4, тип лісу С3РДС, рельєф рівнинний, експозиція _____, ґрунт _____, підріст _____, підлісок _____

Лісопатологічна характеристика насадження

Вид пошкодження насадження (лісова пожежа, буревій, сніголам, обледеніння, відмирання та всихання дерев, захаращеність, об'їдання шкідниками хвої/листя, наявність гусені, масовий літ метеликів, опадання хвої/листя, відлущення кори на стовбурах та інші ознаки, не характерні для нормального стану дерев)

всихання дерев (верхівковий корйг)

Ступінь пошкодження, ураження: середнє
(поодинокі, слабке, середнє, сильне)

Вид розподілу пошкоджених дерев: груповий
(поодинокий, груповий, куртинний)

Обсяг ушкодженої деревини на 1 гектарі (окомірно) 38 куб. метрів, у тому числі сухостійної 28 куб. метрів

Ознаки погіршення стану лісових насаджень виявив:

<u>майстер лісу</u> (посада) <u>4 05 2021</u> року	<u>[підпис]</u> (підпис)	<u>Полівчук А.М.</u> (ініціали та прізвище)
<u>лісничий</u> (лісничий (помічник лісничого)) <u>5 05 2021</u> року	<u>[підпис]</u> (підпис)	<u>Лисюк В.А.</u> (ініціали та прізвище)

Висновок інженера відділу (сектору) охорони і захисту лісу державного лісогосподарського (лісомисливського) підприємства або представника державного спеціалізованого лісозахисного підприємства щодо необхідності здійснення лісозахисних чи інших заходів з поліпшення санітарного стану лісів за результатами огляду санітарного стану лісової ділянки:

Потребує СРВ.

<u>Інженер ОЗЛ</u> (посада) <u>6 05 2021</u> року	<u>[підпис]</u> (підпис)	<u>Присяжнюк С.В.</u> (ініціали та прізвище)
---	-----------------------------	---

ПОВІДОМЛЕННЯ
про появу ознак погіршення санітарного стану лісових насаджень

Житомирська область

(Автономна Республіка Крим, область)

ДП «Баранівське ЛМГ»

(найменування власника лісів, постійного лісокористувача)

Лісництво Биківське урочище _____
квартал № 91 виділ № 35 ділянка № _____ площа 1,0 гектарів

Таксаційна характеристика насадження

Склад 9Cz1Bn+2g+0e, вік 81 років, бонітет 1, середній діаметр 32 сантиметрів, середня висота 27 метрів, повнота 0,6, тип лісу В3ДС, рельєф рівнинний, експозиція _____, ґрунт _____, підріст _____, підлісок _____

Лісопатологічна характеристика насадження

Вид пошкодження насадження (лісова пожежа, буревій, сніголам, обледеніння, відмирання та всихання дерев, захаращеність, об'їдання шкідниками хвої/листя, наявність гусені, масовий літ метеликів, опадання хвої/листя, відлущення кори на стовбурах та інші ознаки, не характерні для нормального стану дерев)



всихання дерев (верхівковий хараїд)

Ступінь пошкодження, ураження: середнє
(поодинокі, слабке, середнє, сильне)

Вид розподілу пошкоджених дерев: груповий
(поодинокий, груповий, куртинний)


Обсяг ушкодженої деревини на 1 гектарі (окомірно) 34 куб. метрів, у тому числі сухостійної 24 куб. метрів

Ознаки погіршення стану лісових насаджень виявив:

майстер лісу (посада) <u>5</u> <u>05</u> <u>2021</u> року	 (підпис)	<u>Балашов В.П.</u> (ініціали та прізвище)
лісничий (лісничий (помічник лісничого)) <u>6</u> <u>05</u> <u>2021</u> року	 (підпис)	<u>Лісюк В.А.</u> (ініціали та прізвище)

Висновок інженера відділу (сектору) охорони і захисту лісу державного лісогосподарського (лісомисливського) підприємства або представника державного спеціалізованого лісозахисного підприємства щодо необхідності здійснення лісозахисних чи інших заходів з поліпшення санітарного стану лісів за результатами огляду санітарного стану лісової ділянки:

Потребує СРВ

Інженер ОЗЛ (посада) <u>7</u> <u>05</u> <u>2021</u> року	 (підпис)	<u>Присяжнюк С.В.</u> (ініціали та прізвище)
--	---	---

ПОВІДОМЛЕННЯ
про появу ознак погіршення санітарного стану лісових насаджень

Житомирська область

(Автономна Республіка Крим, область)

ДП «Баранівське ЛМГ»

(найменування власника лісів, постійного лісокористувача)

Лісництво Биківське урочище _____
квартал № 93 виділ № 15 ділянка № _____ площа 35 гектарів

Таксаційна характеристика насадження

Склад 63182510 вік 85 років, бонітет 1, середній діаметр 36 сантиметрів, середня висота 27 метрів, повнота 0,7, тип лісу В3ДС, рельєф рівнинний, експозиція _____, ґрунт _____, підріст _____, підлісок _____

Лісопатологічна характеристика насадження

Вид пошкодження насадження (лісова пожежа, буревій, сніголам, обледеніння, відмирання та всихання дерев, захаращеність, об'їдання шкідниками хвої/листя, наявність гусені, масовий літ метеликів, опадання хвої/листя, відлущення кори на стовбурах та інші ознаки, не характерні для нормального стану дерев)

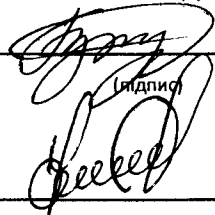
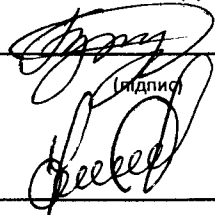
всихання дерев (верхівковий короїд)

Ступінь пошкодження, ураження: середнє
(поодинокі, слабке, середнє, сильне)

Вид розподілу пошкоджених дерев: груповий
(поодинокі, груповий, куртинний)


Обсяг ушкодженої деревини на 1 гектарі (окомірно) 35 куб. метрів, у тому числі сухостійної 25 куб. метрів

Ознаки погіршення стану лісових насаджень виявив:

<u>майстер лісу</u> (посада) <u>5 05 2021</u> року	 (підпис)	<u>Балашов В.П.</u> (ініціали та прізвище)
<u>лісничий</u> (лісничий (помічник лісничого)) <u>6 05 2021</u> року	 (підпис)	<u>Лисюк В.А.</u> (ініціали та прізвище)

Висновок інженера відділу (сектору) охорони і захисту лісу державного лісогосподарського (лісомисливського) підприємства або представника державного спеціалізованого лісозахисного підприємства щодо необхідності здійснення лісозахисних чи інших заходів з поліпшення санітарного стану лісів за результатами огляду санітарного стану лісової ділянки:

Потребує СРВ

<u>Інженер ОЗЛ</u> (посада) <u>7 05 2021</u> року	 (підпис)	<u>Присяжнюк С.В.</u> (ініціали та прізвище)
---	---	---

ПОВІДОМЛЕННЯ
про появу ознак погіршення санітарного стану лісових насаджень

Житомирська область

(Автономна Республіка Крим, область)

ДП «Баранівське ЛМГ»

(найменування власника лісів, постійного лісокористувача)

Лісництво Биківське урочище _____
квартал № 94 виділ № 27 ділянка № _____ площа 2,2 гектарів

Таксаційна характеристика насадження

Склад 60% Бп, 20% Вк, 10% Рз, 10% Дк вік 90 років, бонітет 1, середній діаметр 40 сантиметрів, середня висота 29 метрів, повнота 0,6, тип лісу СЗРДС, рельєф рівнинний, експозиція _____, ґрунт _____, підріст _____, підлісок _____

Лісопатологічна характеристика насадження

Вид пошкодження насадження (лісова пожежа, буревій, сніголам, обледеніння, відмирання та всихання дерев, захаращеність, об'їдання шкідниками хвої/листя, наявність гусені, масовий літ метеликів, опадання хвої/листя, відлущення кори на стовбурах та інші ознаки, не характерні для нормального стану дерев)

всихання дерев


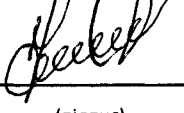
(верхівковий короїд)

Ступінь пошкодження, ураження: середнє
(поодинокі, слабке, середнє, сильне)

Вид розподілу пошкоджених дерев: груповий
(поодинокий, груповий, куртинний)


Обсяг ушкодженої деревини на 1 гектарі (окомірно) 34 куб. метрів, у тому числі сухостійної 24 куб. метрів

Ознаки погіршення стану лісових насаджень виявив:

майстер лісу (посада) <u>5</u> <u>05</u> <u>2021</u> року	 (підпис)	<u>Григорук В. П.</u> (ініціали та прізвище)
лісничий (лісничий (помічник лісничого)) <u>6</u> <u>05</u> <u>2021</u> року	 (підпис)	<u>Лисюк В. А.</u> (ініціали та прізвище)

Висновок інженера відділу (сектору) охорони і захисту лісу державного лісогосподарського (лісомисливського) підприємства або представника державного спеціалізованого лісозахисного підприємства щодо необхідності здійснення лісозахисних чи інших заходів з поліпшення санітарного стану лісів за результатами огляду санітарного стану лісової ділянки:

Потребує СРВ

Інженер ОЗЛ (посада) <u>7</u> <u>05</u> <u>2021</u> року	 (підпис)	<u>Присяжнюк С. В.</u> (ініціали та прізвище)
--	---	--

ПОВІДОМЛЕННЯ
про появу ознак погіршення санітарного стану лісових насаджень

Житомирська область

(Автономна Республіка Крим, область)

ДП «Баранівське ЛМГ»

(найменування власника лісів, постійного лісокористувача)

Лісництво Ховбистське

квартал № 14

виділ № 2

урочище _____

ділянка № _____

площа 0.5 гектарів

Таксаційна характеристика насадження

Склад 100% береза, вік 65 років, бонітет 1а, середній діаметр 28 сантиметрів, середня висота 26 метрів, повнота 0.7, тип лісу Вххс, рельєф рівнинний, експозиція _____, ґрунт дерново-підзолистий, підріст _____, підлісок _____

Лісопатологічна характеристика насадження

Вид пошкодження насадження (лісова пожежа, буревій, сніголам, обледеніння, відмирання та всихання дерев, захаращеність, об'їдання шкідниками хвої/листя, наявність гусені, масовий літ метеликів, опадання хвої/листя, відлущення кори на стовбурах та інші ознаки, не характерні для нормального стану дерев)

всихання дерев сосни, верхівковий короїд

Ступінь пошкодження, ураження: _____

середнє

(поодинокі, слабке, середнє, сильне)

Вид розподілу пошкоджених дерев: _____

груповий

(поодинокий, груповий, куртинний)

Обсяг ушкодженої деревини на 1 гектарі (окомірно) 40 куб. метрів, у тому числі сухостійної 35 куб. метрів

Ознаки погіршення стану лісових насаджень виявив:

майстер лісу

(посада)

(підпис)

(ініціали та прізвище)

06.05.2021 року

лісничий

(лісничий (помічник лісничого))

(підпис)

(ініціали та прізвище)

06.05.2021 року

Висновок інженера відділу (сектору) охорони і захисту лісу державного лісогосподарського (лісомисливського) підприємства або представника державного спеціалізованого лісозахисного підприємства щодо необхідності здійснення лісозахисних чи інших заходів з поліпшення санітарного стану лісів за результатами огляду санітарного стану лісової ділянки:

потребує проведення СРВ

Інж. ОЗЛ

(посада)

(підпис)

Присяжнюк С.В.

(ініціали та прізвище)

14.05.2021 року

ПОВІДОМЛЕННЯ
про появу ознак погіршення санітарного стану лісових насаджень

Житомирська область

(Автономна Республіка Крим, область)

ДП «Баранівське ЛМГ»

(найменування власника лісів, постійного лісокористувача)

Лісництво Лобдинське

квартал № 14

виділ № 3

урочище _____

ділянка № _____

площа 1.0 гектарів

Таксаційна характеристика насадження

Склад 10Сз+Бп+Взч, вік 95 років, бонітет 1, середній діаметр 36 сантиметрів, середня висота 28 метрів, повнота 0.65, тип лісу Взч, рельєф рівнинний, експозиція _____, ґрунт дерново-підзолистий, підріст _____, підлісок _____

Лісопатологічна характеристика насадження

Вид пошкодження насадження (лісова пожежа, буревій, сніголам, обледеніння, відмирання та всихання дерев, захаращеність, об'їдання шкідниками хвої/листя, наявність гусені, масовий літ метеликів, опадання хвої/листя, відлущення кори на стовбурах та інші ознаки, не характерні для нормального стану дерев)

всихання дерев сосни, верхівковий короїд

Ступінь пошкодження, ураження: _____

середнє

(поодинокі, слабке, середнє, сильне)

Вид розподілу пошкоджених дерев: _____

груповий

(поодинокий, груповий, куртинний)

Обсяг ушкодженої деревини на 1 гектарі (окомірно) 40 куб. метрів, у тому числі сухостійної 35 куб. метрів

Ознаки погіршення стану лісових насаджень виявив:

майстер лісу

(посада)

[підпис]

(підпис)

Якша С.Я.

(ініціали та прізвище)

06.05.2021 року

лісничий

(лісничий (помічник лісничого))

[підпис]

(підпис)

Кисель О.А.

(ініціали та прізвище)

06.05.2021 року

Висновок інженера відділу (сектору) охорони і захисту лісу державного лісогосподарського (лісомисливського) підприємства або представника державного спеціалізованого лісозахисного підприємства щодо необхідності здійснення лісозахисних чи інших заходів з поліпшення санітарного стану лісів за результатами огляду санітарного стану лісової ділянки:

потребує проведення СРВ

Інж. ОЗЛ

(посада)

[підпис]

(підпис)

Присяжнюк С.В.

(ініціали та прізвище)

14.05.2021 року

ПОВІДОМЛЕННЯ
про появу ознак погіршення санітарного стану лісових насаджень

Житомирська область

(Автономна Республіка Крим, область)

ДП «Баранівське ЛМГ»

(найменування власника лісів, постійного лісокористувача)

Лісництво Лобуське

квартал № 18

виділ № 20

урочище _____

ділянка № _____

площа 0.7 гектарів

Таксаційна характеристика насадження

Склад 6С3/0С2Вч1Бч1 95 років, бонітет 1, середній діаметр 40 сантиметрів, середня висота 18 метрів, повнота 0.65, тип лісу С3Т8С, рельєф рівнинний, експозиція _____, ґрунт дерново-підзолистий, підріст _____, підлісок _____

Лісопатологічна характеристика насадження

Вид пошкодження насадження (лісова пожежа, буревій, сніголам, обледеніння, відмирання та всихання дерев, захаращеність, об'їдання шкідниками хвої/листя, наявність гусені, масовий літ метеликів, опадання хвої/листя, відлущення кори на стовбурах та інші ознаки, не характерні для нормального стану дерев)

всихання дерев сосни, верхівковий порох

Ступінь пошкодження, ураження: _____

середня

(поодинокі, слабке, середнє, сильне)

Вид розподілу пошкоджених дерев: _____

груповий

(поодинокий, груповий, куртинний)

Обсяг ушкодженої деревини на 1 гектарі (окомірно) 35 куб. метрів, у тому числі сухостійної 30 куб. метрів

Ознаки погіршення стану лісових насаджень виявив:

майстер лісу

(посада)

10 05 2021 року

лісничий

(лісничий (помічник лісничого))

10 05 2021 року

(підпис)

(підпис)

Сосунковський Є.Ф.

(ініціали та прізвище)

Григор'єв О.А.

(ініціали та прізвище)

Висновок інженера відділу (сектору) охорони і захисту лісу державного лісгосподарського (лісомисливського) підприємства або представника державного спеціалізованого лісозахисного підприємства щодо необхідності здійснення лісозахисних чи інших заходів з поліпшення санітарного стану лісів за результатами огляду санітарного стану лісової ділянки:

потребує перевірки СРВ

Інж. ОЗЛ _____

(посада)

14 05 2021 року

(підпис)

Присяжнюк С.В.

(ініціали та прізвище)

14 05 2021 року

ПОВІДОМЛЕННЯ
про появу ознак погіршення санітарного стану лісових насаджень

Житомирська область

(Автономна Республіка Крим, область)

ДП «Баранівське ЛМГ»

(найменування власника лісів, постійного лісокористувача)

Лісництво Жовтиське

квартал № 26

виділ № 11

урочище _____

ділянка № _____

площа 1.7 гектарів

Таксаційна характеристика насадження

Склад 100% хв, вік 95 років, бонітет 1, середній діаметр 40 сантиметрів, середня висота 28 метрів, повнота 0.6, тип лісу С2ХС, рельєф рівнинний, експозиція _____, ґрунт дерново-підзолистий, підріст _____, підлісок _____

Лісопатологічна характеристика насадження

Вид пошкодження насадження (лісова пожежа, буревій, сніголам, обледеніння, відмирання та всихання дерев, захаращеність, об'їдання шкідниками хвої/листя, наявність гусені, масовий літ метеликів, опадання хвої/листя, відлущення кори на стовбурах та інші ознаки, не характерні для нормального стану дерев)

всихання дерев сосни, верхівковий короїд

Ступінь пошкодження, ураження: _____

середнє

(поодинокі, слабке, середнє, сильне)

Вид розподілу пошкоджених дерев: _____

груповий

(поодинокий, груповий, куртинний)

Обсяг ушкодженої деревини на 1 гектарі (окомірно) 38 куб. метрів, у тому числі сухостійної 35 куб. метрів

Ознаки погіршення стану лісових насаджень виявив:

майстер лісу _____

(посада)

(підпис)

Сосновський Є.В.

(ініціали та прізвище)

10.05.2021 року

лісничий _____

(лісничий (помічник лісничого))

(підпис)

Гусель О.А.

(ініціали та прізвище)

10.05.2021 року

Висновок інженера відділу (сектору) охорони і захисту лісу державного лісогосподарського (лісомисливського) підприємства або представника державного спеціалізованого лісозахисного підприємства щодо необхідності здійснення лісозахисних чи інших заходів з поліпшення санітарного стану лісів за результатами огляду санітарного стану лісової ділянки:

поградує проведення СРВ

Інж. ОЗЛ _____

(посада)

(підпис)

Присяжнюк С.В.

(ініціали та прізвище)

14.05.2021 року

ПОВІДОМЛЕННЯ

про появу ознак погіршення санітарного стану лісових насаджень

Житомирська область

(Автономна Республіка Крим, область)

ДП «Баранівське ЛМГ»

(найменування власника лісів, постійного лісокористувача)

Лісництво Зовбицьке

квартал № 34

виділ № 16

урочище _____

ділянка № _____

площа 6.0 гектарів

Таксаційна характеристика насадження

Склад 80% Бет. А. 20% Я. 3 вік 70 років, бонітет 1а, середній діаметр 28 сантиметрів, середня висота 26 метрів, повнота 0.8, тип лісу Б. 2. 8. 0, рельєф рівнинний, експозиція _____, ґрунт дерново-підзолистий, підріст _____, підлісок _____

Лісопатологічна характеристика насадження

Вид пошкодження насадження (лісова пожежа, буревій, сніголам, обледеніння, відмирання та всихання дерев, захаращеність, об'їдання шкідниками хвої/листя, наявність гусені, масовий літ метеликів, опадання хвої/листя, відлущення кори на стовбурах та інші ознаки, не характерні для нормального стану дерев)

всихання дерев сосни, верхівковий крохот

Ступінь пошкодження, ураження: _____

середнє

(поодинокі, слабке, середнє, сильне)

Вид розподілу пошкоджених дерев: _____

груповий

(поодинокий, груповий, куртинний)

Обсяг ушкодженої деревини на 1 гектарі (окомірно) 41 куб. метрів, у тому числі сухостійної 35 куб. метрів

Ознаки погіршення стану лісових насаджень виявив:

майстер лісу _____

(посада)

(підпис)

Сосунковський С. А.

(ініціали та прізвище)

10 05 2021 року

лісничий _____

(лісничий (помічник лісничого))

(підпис)

Гуссак О. А.

(ініціали та прізвище)

10 05 2021 року

Висновок інженера відділу (сектору) охорони і захисту лісу державного лісгосподарського (лісомисливського) підприємства або представника державного спеціалізованого лісозахисного підприємства щодо необхідності здійснення лісозахисних чи інших заходів з поліпшення санітарного стану лісів за результатами огляду санітарного стану лісової ділянки:

потреба проведення СРЛ

Інж. ОЗЛ _____

(посада)

(підпис)

Присяжнюк С. В.

(ініціали та прізвище)

14 05 2021 року

ПОВІДОМЛЕННЯ
про появу ознак погіршення санітарного стану лісових насаджень

Житомирська область

(Автономна Республіка Крим, область)

ДП «Баранівське ЛМГ»

(найменування власника лісів, постійного лісокористувача)

Лісництво Говтиське урочище _____
квартал № 41 виділ № 4 ділянка № _____ площа 2.6 гектарів

Таксаційна характеристика насадження

Склад 10С3 + 5Бп + 8Бч, вік 59 років, бонітет 1а, середній діаметр 26 сантиметрів, середня висота 24 метрів, повнота 0.75, тип лісу С27ХС, рельєф рівнинний, експозиція _____, ґрунт дерново-підзолистий, підріст _____, підлісок _____

Лісопатологічна характеристика насадження

Вид пошкодження насадження (лісова пожежа, буревій, сніголам, обледеніння, відмирання та всихання дерев, захаращеність, об'їдання шкідниками хвої/листя, наявність гусені, масовий літ метеликів, опадання хвої/листя, відлущення кори на стовбурах та інші ознаки, не характерні для нормального стану дерев)

всихання дерев осики, терхібковий короїд

Ступінь пошкодження, ураження: середнє
(поодинокі, слабке, середнє, сильне)

Вид розподілу пошкоджених дерев: груповий
(поодинокий, груповий, куртинний)

Обсяг ушкодженої деревини на 1 гектарі (окомірно) 39 куб. метрів, у тому числі сухостійної 35 куб. метрів

Ознаки погіршення стану лісових насаджень виявив:

майстер лісу	<u>[підпис]</u>	<u>Шерпа О.В.</u>
(посада)	(підпис)	(ініціали та прізвище)
<u>07</u> <u>05</u> <u>2021</u> року		
лісничий	<u>[підпис]</u>	<u>Гусель О.А.</u>
(лісничий (помічник лісничого))	(підпис)	(ініціали та прізвище)
<u>07</u> <u>05</u> <u>2021</u> року		

Висновок інженера відділу (сектору) охорони і захисту лісу державного лісогосподарського (лісомисливського) підприємства або представника державного спеціалізованого лісозахисного підприємства щодо необхідності здійснення лісозахисних чи інших заходів з поліпшення санітарного стану лісів за результатами огляду санітарного стану лісової ділянки:

потребує проведення СРЛ

Інж. ОЗЛ	<u>[підпис]</u>	Присяжнюк С.В.
(посада)	(підпис)	(ініціали та прізвище)

14 05 2021 року

ПОВІДОМЛЕННЯ
про появу ознак погіршення санітарного стану лісових насаджень

Житомирська область

(Автономна Республіка Крим, область)

ДП «Баранівське ЛМГ»

(найменування власника лісів, постійного лісокористувача)

Лісництво Хотимське

квартал № 41

виділ № 15

урочище _____

ділянка № _____

площа 3.7 гектарів

Таксаційна характеристика насадження

Склад 903150п, вік 56 років, бонітет 1, середній діаметр 24 сантиметрів, середня висота 21 метрів, повнота 0.8, тип лісу 1838с, рельєф рівнинний, експозиція _____, ґрунт дерново-підзолистий, підріст _____, підлісок _____

Лісопатологічна характеристика насадження

Вид пошкодження насадження (лісова пожежа, буревій, сніголам, обледеніння, відмирання та всихання дерев, захаращеність, об'їдання шкідниками хвої/листя, наявність гусені, масовий літ метеликів, опадання хвої/листя, відлущення кори на стовбурах та інші ознаки, не характерні для нормального стану дерев)

всихання дерев сосни, верхівковий короїд

Ступінь пошкодження, ураження: _____

середнє
(поодинокі, слабке, середнє, сильне)

Вид розподілу пошкоджених дерев: _____

груповий
(поодинокий, груповий, куртинний)

Обсяг ушкодженої деревини на 1 гектарі (окомірно) 32 куб. метрів, у тому числі сухостійної 25 куб. метрів

Ознаки погіршення стану лісових насаджень виявив:

майстер лісу

(посада)

[підпис]

(підпис)

Шендєра О.В.

(ініціали та прізвище)

07.05.2021 року

лісничий

(лісничий (помічник лісничого))

[підпис]

(підпис)

Гусєнко О.А.

(ініціали та прізвище)

07.05.2021 року

Висновок інженера відділу (сектору) охорони і захисту лісу державного лісогосподарського (лісомисливського) підприємства або представника державного спеціалізованого лісозахисного підприємства щодо необхідності здійснення лісозахисних чи інших заходів з поліпшення санітарного стану лісів за результатами огляду санітарного стану лісової ділянки:

потреба проведення ОРВ

Інж. ОЗЛ _____

(посада)

[підпис]

(підпис)

Присяжнюк С.В.

(ініціали та прізвище)

14.05.2021 року

ПОВІДОМЛЕННЯ
про появу ознак погіршення санітарного стану лісових насаджень

Житомирська область

(Автономна Республіка Крим, область)

ДП «Баранівське ЛМГ»

(найменування власника лісів, постійного лісокористувача)

Лісництво Довбишівське урочище _____
квартал № 43 виділ № 11 ділянка № _____ площа 3,2 гектарів

Таксаційна характеристика насадження

Склад 10С3+5м, вік 59 років, бонітет 1а, середній діаметр 26 сантиметрів, середня висота 25 метрів, повнота 0,75, тип лісу СЛЖС, рельєф рівнинний, експозиція _____, ґрунт дерново-підзолистий, підріст _____, підлісок _____

Лісопатологічна характеристика насадження

Вид пошкодження насадження (лісова пожежа, буревій, сніголам, обледеніння, відмирання та всихання дерев, захаращеність, об'їдання шкідниками хвої/листя, наявність гусені, масовий літ метеликів, опадання хвої/листя, відлущення кори на стовбурах та інші ознаки, не характерні для нормального стану дерев)

всихання дерев сосни, верхівковий коротг

Ступінь пошкодження, ураження: середнє
(поодинокі, слабке, середнє, сильне)

Вид розподілу пошкоджених дерев: груповий
(поодинокий, груповий, куртинний)

Обсяг ушкодженої деревини на 1 гектарі (окомірно) 39 куб. метрів, у тому числі сухостійної 35 куб. метрів

Ознаки погіршення стану лісових насаджень виявив:

майстер лісу	_____	<u>Гудзімський М.Б.</u>
(посада)	(підпис)	(ініціали та прізвище)
<u>11.05.2021</u> року		
лісничий	_____	<u>Гисель А.</u>
(лісничий (помічник лісничого))	(підпис)	(ініціали та прізвище)
<u>11.05.2021</u> року		

Висновок інженера відділу (сектору) охорони і захисту лісу державного лісогосподарського (лісомисливського) підприємства або представника державного спеціалізованого лісозахисного підприємства щодо необхідності здійснення лісозахисних чи інших заходів з поліпшення санітарного стану лісів за результатами огляду санітарного стану лісової ділянки:

потреба проведення СРВ

Інж. ОЗЛ	_____	<u>Присяжнюк С.В.</u>
(посада)	(підпис)	(ініціали та прізвище)
<u>11.05.2021</u> року		

ПОВІДОМЛЕННЯ
про появу ознак погіршення санітарного стану лісових насаджень

Житомирська область

(Автономна Республіка Крим, область)

ДП «Баранівське ЛМГ»

(найменування власника лісів, постійного лісокористувача)

Лісництво Золотиське

квартал № 44

виділ № 30

урочище _____

ділянка № _____

площа 1.5 гектарів

Таксаційна характеристика насадження

Склад 9С31Бп, вік 58 років, бонітет 1а, середній діаметр 28 сантиметрів, середня висота 25 метрів, повнота 0.8, тип лісу с/л, рельєф рівнинний, експозиція _____, ґрунт дерново-підзолистий, підріст _____, підлісок _____

Лісопатологічна характеристика насадження

Вид пошкодження насадження (лісова пожежа, буревій, сніголам, обледеніння, відмирання та всихання дерев, захаращеність, об'їдання шкідниками хвої/листя, наявність гусені, масовий літ метеликів, опадання хвої/листя, відлущення кори на стовбурах та інші ознаки, не характерні для нормального стану дерев)

всихання дерев, сасни, верхівковий короїд

Ступінь пошкодження, ураження: _____

середнє

(поодинокі, слабке, середнє, сильне)

Вид розподілу пошкоджених дерев: _____

груповий

(поодинокий, груповий, куртинний)

Обсяг ушкодженої деревини на 1 гектарі (окомірно) 42 куб. метрів, у тому числі сухостійної 35 куб. метрів

Ознаки погіршення стану лісових насаджень виявив:

майстер лісу

(посада)

11 05 2021 року

лісничий

(лісничий (помічник лісничого))

11 05 2021 року

(підпис)

(підпис)

(ініціали та прізвище)

(ініціали та прізвище)

Висновок інженера відділу (сектору) охорони і захисту лісу державного лісгосподарського (лісомисливського) підприємства або представника державного спеціалізованого лісозахисного підприємства щодо необхідності здійснення лісозахисних чи інших заходів з поліпшення санітарного стану лісів за результатами огляду санітарного стану лісової ділянки:

потребує проведення СРВ

Інж. ОЗЛ

(посада)

14 05 2021 року

(підпис)

Присяжнюк С.В.

(ініціали та прізвище)

ПОВІДОМЛЕННЯ
про появу ознак погіршення санітарного стану лісових насаджень

Житомирська область

(Автономна Республіка Крим, область)

ДП «Баранівське ЛМГ»

(найменування власника лісів, постійного лісокористувача)

Лісництво Ховбиське

урочище _____

квартал № 5Р

виділ № 5

ділянка № _____

площа 3.9 гектарів

Таксаційна характеристика насадження

Склад 10С3, вік 59 років, бонітет 1а, середній діаметр 16 сантиметрів, середня висота 24 метрів, повнота 0.71, тип лісу Вітс, рельєф рівнинний, експозиція _____, ґрунт дерново-підзолистий, підріст _____, підлісок _____

Лісопатологічна характеристика насадження

Вид пошкодження насадження (лісова пожежа, буревій, сніголам, обледеніння, відмирання та всихання дерев, захаращеність, об'їдання шкідниками хвої/листя, наявність гусені, масовий літ метеликів, опадання хвої/листя, відлущення кори на стовбурах та інші ознаки, не характерні для нормального стану дерев)

всихання дерев сосни, берківцевий короїд

Ступінь пошкодження, ураження: _____

середнє
(поодинокі, слабке, середнє, сильне)

Вид розподілу пошкоджених дерев: _____

груповий
(поодинокий, груповий, куртинний)

Обсяг ушкодженої деревини на 1 гектарі (окомірно) 36 куб. метрів, у тому числі сухостійної 30 куб. метрів

Ознаки погіршення стану лісових насаджень виявив:

майстер лісу _____

(посада)

(підпис)

Гудієвський М. Я.
(ініціали та прізвище)

11 05 2021 року

лісничий _____

(лісничий (помічник лісничого))

(підпис)

Кисельов А.
(ініціали та прізвище)

11 05 2021 року

Висновок інженера відділу (сектору) охорони і захисту лісу державного лісогосподарського (лісомисливського) підприємства або представника державного спеціалізованого лісозахисного підприємства щодо необхідності здійснення лісозахисних чи інших заходів з поліпшення санітарного стану лісів за результатами огляду санітарного стану лісової ділянки:

потребує проведення СРВ

Інж. ОЗЛ _____

(посада)

(підпис)

Присяжнюк С.В.

(ініціали та прізвище)

14 05 2021 року

ПОВІДОМЛЕННЯ
про появу ознак погіршення санітарного стану лісових насаджень

Житомирська область

(Автономна Республіка Крим, область)

ДП «Баранівське ЛМГ»

(найменування власника лісів, постійного лісокористувача)

Лісництво Золотиське

квартал № 50

виділ № 21

урочище _____

ділянка № _____

площа 2,5 гектарів

Таксаційна характеристика насаджень

Склад 100%, вік 59 років, бонітет 10, середній діаметр 26 сантиметрів, середня висота 24 метрів, повнота 0,75, тип лісу 3200, рельєф рівнинний, експозиція _____, ґрунт дерново-підзолистий, підріст _____, підлісок _____

Лісопатологічна характеристика насаджень

Вид пошкодження насаджень (лісова пожежа, буревій, сніголам, обледеніння, відмирання та всихання дерев, захаращеність, об'їдання шкідниками хвої/листя, наявність гусені, масовий літ метеликів, опадання хвої/листя, відлущення кори на стовбурах та інші ознаки, не характерні для нормального стану дерев)

всихання дерев сосни, берківковичи короїд

Ступінь пошкодження, ураження: _____

(поодинокі, слабке, середнє, сильне)

Вид розподілу пошкоджених дерев: _____

(поодинокий, груповий, куртинний)

Обсяг ушкодженої деревини на 1 гектарі (окомірно) 41 куб. метрів, у тому числі сухостійної 35 куб. метрів

Ознаки погіршення стану лісових насаджень виявив:

майстер лісу _____

(посада)

11. 05 2021 року

лісничий _____

(лісничий (помічник лісничого))

11 05 2021 року

(підпис)

(підпис)

Гудзімський М.В.

(ініціали та прізвище)

Рисанько А.

(ініціали та прізвище)

Висновок інженера відділу (сектору) охорони і захисту лісу державного лісогосподарського (лісомисливського) підприємства або представника державного спеціалізованого лісозахисного підприємства щодо необхідності здійснення лісозахисних чи інших заходів з поліпшення санітарного стану лісів за результатами огляду санітарного стану лісової ділянки:

потреба проведення СРВ

Інж. ОЗЛ _____

(посада)

14 05 2021 року

(підпис)

Присяжнюк С.В.

(ініціали та прізвище)

Інж. ОЗЛ _____ Присяжнюк С.В.
(посада) (підпис) (ініціали та прізвище)
14 05 20 21 року

ПОВІДОМЛЕННЯ
про появу ознак погіршення санітарного стану лісових насаджень

Житомирська область

(Автономна Республіка Крим, область)

ДП «Баранівське ЛМГ»

(найменування власника лісів, постійного лісокористувача)

Лісництво Хоббицьке урочище _____
квартал № 68 виділ № 9 ділянка № 2 площа 6,5 гектарів

Таксаційна характеристика насадження

Склад 10С3, вік 59 років, бонітет Іа, середній діаметр 26 сантиметрів,
середня висота 24 метрів, повнота 0,8, тип лісу Відс, рельєф
рівнинний, експозиція _____, ґрунт дерново-підзолистий, підріст
_____, підлісок _____

Лісопатологічна характеристика насадження

Вид пошкодження насадження (лісова пожежа, буревій, сніголам, обледеніння, відмирання та всихання дерев, захаращеність, об'їдання шкідниками хвої/листя, наявність гусені, масовий літ метеликів, опадання хвої/листя, відлущення кори на стовбурах та інші ознаки, не характерні для нормального стану дерев)

Всихання дерев сосни, верхівковий короїд

Ступінь пошкодження, ураження: середнє
(поодинокі, слабке, середнє, сильне)

Вид розподілу пошкоджених дерев: груповий
(поодинокий, груповий, куртинний)

Обсяг ушкодженої деревини на 1 гектарі (окомірно) 42 куб. метрів, у тому числі сухостійної 37 куб. метрів

Ознаки погіршення стану лісових насаджень виявив:

майстер лісу	_____	<u>Гудзіковський М. П.</u>
(посада)	(підпис)	(ініціали та прізвище)
<u>11</u> <u>05</u> <u>2021</u> року	_____	<u>Кисель О. А.</u>
лісничий	(підпис)	(ініціали та прізвище)
(лісничий (помічник лісничого))	_____	
<u>11</u> <u>05</u> <u>2021</u> року		

Висновок інженера відділу (сектору) охорони і захисту лісу державного лісогосподарського (лісомисливського) підприємства або представника державного спеціалізованого лісозахисного підприємства щодо необхідності здійснення лісозахисних чи інших заходів з поліпшення санітарного стану лісів за результатами огляду санітарного стану лісової ділянки:

потребує проведення СРВ

Інж. ОЗЛ	_____	Присяжнюк С.В.
(посада)	(підпис)	(ініціали та прізвище)
<u>14</u> <u>05</u> <u>2021</u> року		

(ініціали та прізвище)

ПОВІДОМЛЕННЯ
про появу ознак погіршення санітарного стану лісових насаджень

Житомирська область

(Автономна Республіка Крим, область)

ДП «Баранівське ЛМГ»

(найменування власника лісів, постійного лісокористувача)

Лісництво Зовбишине урочище _____
квартал № 72 виділ № 24 ділянка № _____ площа 2,4 гектарів

Таксаційна характеристика насадження

Склад 90317п, вік 70 років, бонітет 1, середній діаметр 28 сантиметрів,
середня висота 25 метрів, повнота 0,8, тип лісу БЗБС, рельєф
рівнинний, експозиція _____, ґрунт дерново-підзолистий, підріст
_____, підлісок _____

Лісопатологічна характеристика насадження

Вид пошкодження насадження (лісова пожежа, буревій, сніголам, обледеніння,
відмирання та всихання дерев, захаращеність, об'їдання шкідниками хвої/листя,
наявність гусені, масовий літ метеликів, опадання хвої/листя, відлущення кори на
стовбурах та інші ознаки, не характерні для нормального стану дерев)

всихання дерев осики, берізовий кропід

Ступінь пошкодження, ураження: середнє
(поодинокі, слабке, середнє, сильне)

Вид розподілу пошкоджених дерев: груповий
(поодинокі, груповий, куртинний)

Обсяг ушкодженої деревини на 1 гектарі (окомірно) 38 куб. метрів, у тому
числі сухостійної 30 куб. метрів

Ознаки погіршення стану лісових насаджень виявив:

майстер лісу	<u>[підпис]</u>	<u>Поліщук В.Ф.</u>
(посада)	(підпис)	(ініціали та прізвище)
<u>11.05.2021</u> року		
лісничий	<u>[підпис]</u>	<u>Рисак О.А.</u>
(лісничий (помічник лісничого))	(підпис)	(ініціали та прізвище)
<u>11.05.2021</u> року		

Висновок інженера відділу (сектору) охорони і захисту лісу державного
лісогосподарського (лісомисливського) підприємства або представника державного
спеціалізованого лісозахисного підприємства щодо необхідності здійснення
лісозахисних чи інших заходів з поліпшення санітарного стану лісів за результатами
огляду санітарного стану лісової ділянки:

потребує проведення СРБ

Інж. ОЗЛ [підпис] Присяжнюк С.В.
(посада) (підпис) (ініціали та прізвище)

14.05.2021 року

ПОВІДОМЛЕННЯ
про появу ознак погіршення санітарного стану лісових насаджень

Житомирська область

(Автономна Республіка Крим, область)

ДП «Баранівське ЛМГ»

(найменування власника лісів, постійного лісокористувача)

Лісництво Ховбиста

урочище _____

квартал № 73

виділ № 20

ділянка № _____

площа 0.9 гектарів

Таксаційна характеристика насадження

Склад 1003, вік 57 років, бонітет 1a, середній діаметр 28 сантиметрів,
середня висота 24 метрів, повнота 0.9, тип лісу С498С, рельєф
рівнинний, експозиція _____, ґрунт дерново-підзолистий, підріст
_____, підлісок _____

Лісопатологічна характеристика насадження

Вид пошкодження насадження (лісова пожежа, буревій, сніголам, обледеніння, відмирання та всихання дерев, захаращеність, об'їдання шкідниками хвої/листя, наявність гусені, масовий літ метеликів, опадання хвої/листя, відлущення кори на стовбурах та інші ознаки, не характерні для нормального стану дерев)

всихання дерев сосни, верхівковий короїд

Ступінь пошкодження, ураження: середня
(поодинокі, слабке, середнє, сильне)

Вид розподілу пошкоджених дерев: груповий
(поодинокий, груповий, куртинний)

Обсяг ушкодженої деревини на 1 гектарі (окомірно) 46 куб. метрів, у тому числі сухостійної 40 куб. метрів

Ознаки погіршення стану лісових насаджень виявив:

майстер лісу
(посада)

(підпис)

Гудзінський В.Ф.
(ініціали та прізвище)

11. 05 2021 року

лісничий
(лісничий (помічник лісничого))

(підпис)

Кисель О.А.
(ініціали та прізвище)

11. 05 2021 року

Висновок інженера відділу (сектору) охорони і захисту лісу державного лісогосподарського (лісомисливського) підприємства або представника державного спеціалізованого лісозахисного підприємства щодо необхідності здійснення лісозахисних чи інших заходів з поліпшення санітарного стану лісів за результатами огляду санітарного стану лісової ділянки:

потреба проведення СРВ.

Інж. ОЗЛ
(посада)

(підпис)

Присяжнюк С.В.
(ініціали та прізвище)

11. 05 2021 року

ПОВІДОМЛЕННЯ
про появу ознак погіршення санітарного стану лісових насаджень

Житомирська область

(Автономна Республіка Крим, область)

ДП «Баранівське ЛМГ»

(найменування власника лісів, постійного лісокористувача)

Лісництво Ховтиське урочище _____
квартал № 74 виділ № 12 ділянка № 2 площа 6.0 гектарів

Таксаційна характеристика насадження

Склад 100% + 10%, вік 69 років, бонітет 1, середній діаметр 28 сантиметрів,
середня висота 23 метрів, повнота 0.75, тип лісу Вз8с, рельєф
рівнинний, експозиція _____, ґрунт дерново-підзолистий, підріст
_____, підлісок _____

Лісопатологічна характеристика насадження

Вид пошкодження насадження (лісова пожежа, буревій, сніголам, обледеніння, відмирання та всихання дерев, захаращеність, об'їдання шкідниками хвої/листя, наявність гусені, масовий літ метеликів, опадання хвої/листя, відлущення кори на стовбурах та інші ознаки, не характерні для нормального стану дерев)

всихання дерев сосни, верхівковий короїд

Ступінь пошкодження, ураження: середнє
(поодинокі, слабке, середнє, сильне)

Вид розподілу пошкоджених дерев: груповий
(поодинокий, груповий, куртинний)

Обсяг ушкодженої деревини на 1 гектарі (окомірно) 36 куб. метрів, у тому числі сухостійної 30 куб. метрів

Ознаки погіршення стану лісових насаджень виявив:

майстер лісу	_____	_____
(посада)	(підпис)	(ініціали та прізвище)
<u>11</u> <u>05</u> 20 <u>21</u> року		
лісничий	_____	_____
(лісничий (помічник лісничого))	(підпис)	(ініціали та прізвище)
<u>11</u> <u>05</u> 20 <u>21</u> року		

Висновок інженера відділу (сектору) охорони і захисту лісу державного лісогосподарського (лісомисливського) підприємства або представника державного спеціалізованого лісозахисного підприємства щодо необхідності здійснення лісозахисних чи інших заходів з поліпшення санітарного стану лісів за результатами огляду санітарного стану лісової ділянки:

потребує проведення СРВ

Інж. ОЗЛ	_____	Присяжнюк С.В.
(посада)	(підпис)	(ініціали та прізвище)
<u>14</u> <u>05</u> 20 <u>21</u> року		

ПОВІДОМЛЕННЯ
про появу ознак погіршення санітарного стану лісових насаджень

Житомирська область

(Автономна Республіка Крим, область)

ДП «Баранівське ЛМГ»

(найменування власника лісів, постійного лісокористувача)

Лісництво Золотиске урочище _____
квартал № 77 виділ № 5 ділянка № _____ площа 0.8 гектарів

Таксаційна характеристика насадження

Склад 8С3/Бм/Вч, вік 70 років, бонітет 1, середній діаметр 28 сантиметрів, середня висота 25 метрів, повнота 0.75, тип лісу В3ХС, рельєф рівнинний, експозиція _____, ґрунт дерново-підзолистий, підріст _____, підлісок _____

Лісопатологічна характеристика насадження

Вид пошкодження насадження (лісова пожежа, буревій, сніголам, обледеніння, відмирання та всихання дерев, захаращеність, об'їдання шкідниками хвої/листя, наявність гусені, масовий літ метеликів, опадання хвої/листя, відлущення кори на стовбурах та інші ознаки, не характерні для нормального стану дерев)

всихання дерев сосни, верхівковий короїд

Ступінь пошкодження, ураження: середнє
(поодинокі, слабке, середнє, сильне)

Вид розподілу пошкоджених дерев: груповий
(поодинокий, груповий, куртинний)

Обсяг ушкодженої деревини на 1 гектарі (окомірно) 35 куб. метрів, у тому числі сухостійної 30 куб. метрів

Ознаки погіршення стану лісових насаджень виявив:

майстер лісу	_____	_____
(посада)	(підпис)	(ініціали та прізвище)
<u>11. 05 2021</u> року		
лісничий	_____	_____
(лісничий (помічник лісничого))	(підпис)	(ініціали та прізвище)
<u>11. 05 2021</u> року		

Висновок інженера відділу (сектору) охорони і захисту лісу державного лісогосподарського (лісомисливського) підприємства або представника державного спеціалізованого лісозахисного підприємства щодо необхідності здійснення лісозахисних чи інших заходів з поліпшення санітарного стану лісів за результатами огляду санітарного стану лісової ділянки:

потребує проведення СЗЗ

Інж. ОЗЛ _____ Присяжнюк С.В.
(посада) (підпис) (ініціали та прізвище)

14. 05 2021 року

14 05 2021 року

ПОВІДОМЛЕННЯ
про появу ознак погіршення санітарного стану лісових насаджень

Житомирська область

(Автономна Республіка Крим, область)

ДП «Баранівське ЛМГ»

(найменування власника лісів, постійного лісокористувача)

Лісництво Довбиська

квартал № 87

виділ № 2

урочище _____

ділянка № _____

площа 2.0 гектарів

Таксаційна характеристика насадження

Склад 34% С3, 21% С3, 45% С3, 10% С3 вік 57 років, бонітет 1, середній діаметр 22 сантиметрів, середня висота 21 метрів, повнота 0.8, тип лісу С3Т8С, рельєф рівнинний, експозиція _____, ґрунт дерново-підзолистий, підріст _____, підлісок _____

Лісопатологічна характеристика насадження

Вид пошкодження насадження (лісова пожежа, буревій, сніголам, обледеніння, відмирання та всихання дерев, захаращеність, об'їдання шкідниками хвої/листя, наявність гусені, масовий літ метеликів, опадання хвої/листя, відлущення кори на стовбурах та інші ознаки, не характерні для нормального стану дерев)

всихання дерев величчю, корію типограф

Ступінь пошкодження, ураження: _____

(поодинокі, слабке, середнє, сильне)

Вид розподілу пошкоджених дерев: _____

(поодинокий, груповий, куртинний)

Обсяг ушкодженої деревини на 1 гектарі (окомірно) 34 куб. метрів, у тому числі сухостійної 30 куб. метрів

Ознаки погіршення стану лісових насаджень виявив:

_____ майстер лісу

(посада)

(підпис)

(ініціали та прізвище)

07 05 2021 року

_____ лісничий

(лісничий (помічник лісничого))

(підпис)

(ініціали та прізвище)

07 05 2021 року

Висновок інженера відділу (сектору) охорони і захисту лісу державного лісогосподарського (лісомисливського) підприємства або представника державного спеціалізованого лісозахисного підприємства щодо необхідності здійснення лісозахисних чи інших заходів з поліпшення санітарного стану лісів за результатами огляду санітарного стану лісової ділянки:

потреба проведення СРВ

Інж. ОЗЛ

(посада)

(підпис)

Присяжнюк С.В.

(ініціали та прізвище)

14 05 2021 року

ПОВІДОМЛЕННЯ
про появу ознак погіршення санітарного стану лісових насаджень

Житомирська область

(Автономна Республіка Крим, область)

ДП «Баранівське ЛМГ»

(найменування власника лісів, постійного лісокористувача)

Лісництво Новобисова

квартал № 91

виділ № 13

урочище _____

ділянка № _____

площа 0.9 гектарів

Таксаційна характеристика насадження

Склад 10С3, вік 60 років, бонітет 1а, середній діаметр 16 сантиметрів, середня висота 25 метрів, повнота 0.85, тип лісу сміш, рельєф рівнинний, експозиція _____, ґрунт дерново-підзолистий, підріст _____, підлісок _____

Лісопатологічна характеристика насадження

Вид пошкодження насадження (лісова пожежа, буревій, сніголам, обледеніння, відмирання та всихання дерев, захаращеність, об'їдання шкідниками хвої/листя, наявність гусені, масовий літ метеликів, опадання хвої/листя, відлущення кори на стовбурах та інші ознаки, не характерні для нормального стану дерев)

всихання дерев сосни, верхівковий короїд

Ступінь пошкодження, ураження: _____

(поодинокі, слабке, середнє, сильне)

Вид розподілу пошкоджених дерев: _____

(поодинокий, груповий, куртинний)

Обсяг ушкодженої деревини на 1 гектарі (окомірно) 47 куб. метрів, у тому числі сухостійної 40 куб. метрів

Ознаки погіршення стану лісових насаджень виявив:

майстер лісу

(посада)

(підпис)

(ініціали та прізвище)

07 05 2021 року

лісничий

(лісничий (помічник лісничого))

(підпис)

(ініціали та прізвище)

07 05 2021 року

Висновок інженера відділу (сектору) охорони і захисту лісу державного лісогосподарського (лісомисливського) підприємства або представника державного спеціалізованого лісозахисного підприємства щодо необхідності здійснення лісозахисних чи інших заходів з поліпшення санітарного стану лісів за результатами огляду санітарного стану лісової ділянки:

потребує проведення сср

Інж. ОЗЛ

(посада)

(підпис)

Присяжнюк С.В.

(ініціали та прізвище)

14 05 2021 року

ПОВІДОМЛЕННЯ
про появу ознак погіршення санітарного стану лісових насаджень

Житомирська область

(Автономна Республіка Крим, область)

ДП «Баранівське ЛМГ»

(найменування власника лісів, постійного лісокористувача)

Лісництво Харківське урочище _____
квартал № 92 виділ № 5 ділянка № 3 площа 34 гектарів

Таксаційна характеристика насадження

Склад Сх3Бх2Вх4, вік 48 років, бонітет 10, середній діаметр 24 сантиметрів, середня висота 21 метрів, повнота 0,85, тип лісу Сх3Вх, рельєф рівнинний, експозиція _____, ґрунт дерново-підзолистий, підріст _____, підлісок _____

Лісопатологічна характеристика насадження

Вид пошкодження насадження (лісова пожежа, буревій, сніголам, обледеніння, відмирання та всихання дерев, захаращеність, об'їдання шкідниками хвої/листя, наявність гусені, масовий літ метеликів, опадання хвої/листя, відлущення кори на стовбурах та інші ознаки, не характерні для нормального стану дерев)

всихання дерев сосни, верхівковий крохот

Ступінь пошкодження, ураження: середнє
(поодинокі, слабке, середнє, сильне)

Вид розподілу пошкоджених дерев: груповий
(поодинокий, груповий, куртинний)

Обсяг ушкодженої деревини на 1 гектарі (окомірно) 27 куб. метрів, у тому числі сухостійної 25 куб. метрів

Ознаки погіршення стану лісових насаджень виявив:

майстер лісу	<u>[підпис]</u>	<u>Мужановський О.А.</u>
(посада)	(підпис)	(ініціали та прізвище)
<u>07</u> <u>05</u> <u>2021</u> року		
лісничий	<u>[підпис]</u>	<u>Гисель О.А.</u>
(лісничий (помічник лісничого))	(підпис)	(ініціали та прізвище)
<u>07</u> <u>05</u> <u>2021</u> року		

Висновок інженера відділу (сектору) охорони і захисту лісу державного лісогосподарського (лісомисливського) підприємства або представника державного спеціалізованого лісозахисного підприємства щодо необхідності здійснення лісозахисних чи інших заходів з поліпшення санітарного стану лісів за результатами огляду санітарного стану лісової ділянки:

потребує проведення ОЗВ

Інж. ОЗЛ	<u>[підпис]</u>	Присяжнюк С.В.
(посада)	(підпис)	(ініціали та прізвище)

14 05 2021 року

ПОВІДОМЛЕННЯ
про появу ознак погіршення санітарного стану лісових насаджень

Житомирська область

(Автономна Республіка Крим, область)

ДП «Баранівське ЛМГ»

(найменування власника лісів, постійного лісокористувача)

Лісництво Довбишівське

квартал № 94

виділ № 15

урочище _____

ділянка № 1

площа 4.6 гектарів

Таксаційна характеристика насадження

Склад 100% береза, вік 70 років, бонітет 1, середній діаметр 28 сантиметрів, середня висота 25 метрів, повнота 0.6, тип лісу Бз 80, рельєф рівнинний, експозиція _____, ґрунт дерново-підзолистий, підріст _____, підлісок _____

Лісопатологічна характеристика насадження

Вид пошкодження насадження (лісова пожежа, буревій, сніголам, обледеніння, відмирання та всихання дерев, захаращеність, об'їдання шкідниками хвої/листя, наявність гусені, масовий літ метеликів, опадання хвої/листя, відлущення кори на стовбурах та інші ознаки, не характерні для нормального стану дерев)

всихання дерев сосни, верхівковий короз

Ступінь пошкодження, ураження: _____

(поодинокі, слабке, середнє, сильне)

Вид розподілу пошкоджених дерев: _____

(поодинокий, груповий, куртинний)

Обсяг ушкодженої деревини на 1 гектарі (окомірно) 34 куб. метрів, у тому числі сухостійної 30 куб. метрів

Ознаки погіршення стану лісових насаджень виявив:

_____ майстер лісу

(посада)

(підпис)

(ініціали та прізвище)

07 05 2021 року

_____ лісничий

(лісничий (помічник лісничого))

(підпис)

(ініціали та прізвище)

07 05 2021 року

Висновок інженера відділу (сектору) охорони і захисту лісу державного лісогосподарського (лісомисливського) підприємства або представника державного спеціалізованого лісозахисного підприємства щодо необхідності здійснення лісозахисних чи інших заходів з поліпшення санітарного стану лісів за результатами огляду санітарного стану лісової ділянки:

потребує проведення ОЗЛ

Инж. ОЗЛ

(посада)

(підпис)

Присяжнюк С.В.

(ініціали та прізвище)

14 05 2021 року

ПОВІДОМЛЕННЯ
про появу ознак погіршення санітарного стану лісових насаджень

Житомирська область

(Автономна Республіка Крим, область)

ДП «Баранівське ЛМГ»

(найменування власника лісів, постійного лісокористувача)

Лісництво Зеремлянське урочище _____
квартал № 6 виділ № 17 ділянка № _____ площа 1.2 гектарів

Таксаційна характеристика насадження

Склад Яли+Бел+Ос, вік 60 років, бонітет 1, середній діаметр 24 сантиметрів,
середня висота 24 метрів, повнота 0.7 тип лісу С4В.10, рельєф _____,
експозиція _____, ґрунт _____, підріст _____

Лісопатологічна характеристика насадження

Вид пошкодження насадження (лісова пожежа, буревій, сніголам, обледеніння, відмирання та всихання дерев, захаращеність, об'їдання шкідниками хвої/листя, наявність гусені, масовий літ метеликів, опадання хвої/листя, відлущення кори на стовбурах та інші ознаки, не характерні для нормального стану дерев) Виснаження

Біли Патогенні Вороши

Ступінь пошкодження, ураження: слабке (поодинокі, слабе, середнє, сильне)

Вид розподілу пошкоджених дерев: гуртовий (поодинокий, груповий, куртинний)

Обсяг ушкодженої деревини на 1 гектарі (окомірно) 28 куб. метрів, у тому числі сухостійної 20 куб. метрів

Ознаки погіршення стану лісових насаджень виявив:

О.М. Мис
(посада)

[Підпис]
(підпис)

Шеремет С.М.
(ініціали та прізвище)

4 05 2021 року

Мис О.М.
(лісничий (помічник лісничого))

[Підпис]
(підпис)

Шеремет С.М.
(ініціали та прізвище)

5 05 2021 року

Висновок інженера відділу (сектору) охорони і захисту лісу державного лісогосподарського (лісомисливського) підприємства або представника державного спеціалізованого лісозахисного підприємства щодо необхідності здійснення лісозахисних чи інших заходів з поліпшення санітарного стану лісів за результатами огляду санітарного стану лісової ділянки: потребує СРВ

_____ інж.Озл
(посада)

[Підпис]
(підпис)

Присяжнюк С.В
(ініціали та прізвище)

6 05 2021 року

ПОВІДОМЛЕННЯ
про появу ознак погіршення санітарного стану лісових насаджень

Житомирська область

(Автономна Республіка Крим, область)

ДП «Баранівське ЛМГ»

(найменування власника лісів, постійного лісокористувача)

Лісництво Зеремлянське урочище _____
квартал № 4 виділ № 15 ділянка № _____ площа 1,5 гектарів

Таксаційна характеристика насадження

Склад 81х25л+2л, вік 57 років, бонітет 1, середній діаметр 22 сантиметрів, середня висота 21 метрів, повнота 07 тип лісу С4В12, рельєф _____, експозиція _____, ґрунт _____, підріст _____

Лісопатологічна характеристика насадження

Вид пошкодження насадження (лісова пожежа, буревій, сніголам, обледеніння, відмирання та всихання дерев, захаращеність, об'їдання шкідниками хвої/листя, наявність гусені, масовий літ метеликів, опадання хвої/листя, відлущення кори на стовбурах та інші ознаки, не характерні для нормального стану дерев) Висихання дерев окремих

Белотарівська борозна

Ступінь пошкодження, ураження: слабке (поодинокі, слабе, середнє, сильне)

Вид розподілу пошкоджених дерев: уровнів (поодинокий, груповий, куртинний)

Обсяг ушкодженої деревини на 1 гектарі (окомірно) 22 куб. метрів, у тому числі сухостійної 20 куб. метрів

Ознаки погіршення стану лісових насаджень виявив:

С. М. Ліс
(посада)

[підпис]
(підпис)

Меренко С.М
(ініціали та прізвище)

4 05 2011 року

(лісничий (помічник лісничого))

[підпис]
(підпис)

Михайло В. П
(ініціали та прізвище)

5 05 2011 року

Висновок інженера відділу (сектору) охорони і захисту лісу державного лісогосподарського (лісомисливського) підприємства або представника державного спеціалізованого лісозахисного підприємства щодо необхідності здійснення лісозахисних чи інших заходів з поліпшення санітарного стану лісів за результатами огляду санітарного стану лісової ділянки: потребує СРВ

(інж.Озл)
(посада)

[підпис]
(підпис)

Присяжнюк С.В
(ініціали та прізвище)

6 05 2011 року

ПОВІДОМЛЕННЯ
про появу ознак погіршення санітарного стану лісових насаджень

Житомирська область

(Автономна Республіка Крим, область)

ДП «Баранівське ЛМГ»

(найменування власника лісів, постійного лісокористувача)

Лісництво Зеремлянське урочище _____
квартал № 9 виділ № 20 ділянка № _____ площа 1,2 гектарів

Таксаційна характеристика насадження

Склад 10 Бк, вік 55 років, бонітет 2, середній діаметр 22 сантиметрів,
середня висота 21 метрів, повнота 0,7, тип лісу С4Бк, рельєф _____,
експозиція _____, ґрунт _____, підріст _____

Лісопатологічна характеристика насадження

Вид пошкодження насадження (лісова пожежа, буревій, сніголам, обледеніння, відмирання та всихання дерев, захаращеність, об'їдання шкідниками хвої/листя, наявність гусені, масовий літ метеликів, опадання хвої/листя, відлущення кори на стовбурах та інші ознаки, не характерні для нормального стану дерев) вигамля дерев велич
коричні чили

Ступінь пошкодження, ураження: слабке (поодинокі,
слабке, середнє, сильне)

Вид розподілу пошкоджених дерев: груповий (поодинокі,
груповий, куртинний)

Обсяг ушкодженої деревини на 1 гектарі (окомірно) 23 куб. метрів, у тому числі
сухостійної 20 куб. метрів

Ознаки погіршення стану лісових насаджень виявив:

А.М. Ліс
(посада)

[Підпис]
(підпис)

Михайло С.М.
(ініціали та прізвище)

4 05 2021 року

Лісничий
(лісничий (помічник лісничого))

[Підпис]
(підпис)

Михайло С.М.
(ініціали та прізвище)

5 05 2021 року

Висновок інженера відділу (сектору) охорони і захисту лісу державного лісогосподарського (лісомисливського) підприємства або представника державного спеціалізованого лісозахисного підприємства щодо необхідності здійснення лісозахисних чи інших заходів з поліпшення санітарного стану лісів за результатами огляду санітарного стану лісової ділянки: потребує СРВ

інж.Озл
(посада)

[Підпис]
(підпис)

Присяжнюк С.В.
(ініціали та прізвище)

6 05 2021 року

ПОВІДОМЛЕННЯ
про появу ознак погіршення санітарного стану лісових насаджень

Житомирська область

(Автономна Республіка Крим, область)

ДП «Баранівське ЛМГ»

(найменування власника лісів, постійного лісокористувача)

Лісництво Зеремлянське урочище _____
квартал № 16 виділ № 16 ділянка № _____ площа 6.9 гектарів

Таксаційна характеристика насадження

Склад 4 класів 150-15 вік 57 років, бонітет 14, середній діаметр 24 сантиметрів,
середня висота 22 метрів, повнота 0.8, тип лісу субот, рельєф _____,
експозиція _____, ґрунт _____, підріст _____

Лісопатологічна характеристика насадження

Вид пошкодження насадження (лісова пожежа, буревій, сніголам, обледеніння, відмирання та всихання дерев, захаращеність, об'їдання шкідниками хвої/листя, наявність гусені, масовий літ метеликів, опадання хвої/листя, відлучення кори на стовбурах та інші ознаки, не характерні для нормального стану дерев) важкі дубів велика

коронаві зміни

Ступінь пошкодження, ураження: слабке (поодинокі, слабе, середнє, сильне)

Вид розподілу пошкоджених дерев: груповий (поодинокий, груповий, куртинний)

Обсяг ушкодженої деревини на 1 гектарі (окомірно) 14 куб. метрів, у тому числі сухостійної 10 куб. метрів

Ознаки погіршення стану лісових насаджень виявив:

А.М. Ліс
(посада)

[підпис]
(підпис)

Черемет С.М
(ініціали та прізвище)

4 05 20 21 року

Лісничий (помічник лісничого)

[підпис]
(підпис)

Кітман В.П
(ініціали та прізвище)

5 05 20 21 року

Висновок інженера відділу (сектору) охорони і захисту лісу державного лісогосподарського (лісомисливського) підприємства або представника державного спеціалізованого лісозахисного підприємства щодо необхідності здійснення лісозахисних чи інших заходів з поліпшення санітарного стану лісів за результатами огляду санітарного стану лісової ділянки: потребує СРВ

інж.Озл
(посада)

[підпис]
(підпис)

Присяжнюк С.В
(ініціали та прізвище)

6 05 20 21 року

ПОВІДОМЛЕННЯ
про появу ознак погіршення санітарного стану лісових насаджень

Житомирська область

(Автономна Республіка Крим, область)

ДП «Баранівське ЛМГ»

(найменування власника лісів, постійного лісокористувача)

Лісництво Зеремлянське урочище _____
квартал № 16 виділ № 20 ділянка № _____ площа 1.1 гектарів

Таксаційна характеристика насадження

Склад 10 Вхг, вік 57 років, бонітет 1, середній діаметр 24 сантиметрів,
середня висота 21 метрів, повнота 0.8 тип лісу С4 Вхг, рельєф _____,
експозиція _____, ґрунт _____, підріст _____

Лісопатологічна характеристика насадження

Вид пошкодження насадження (лісова пожежа, буревій, сніголам, обледеніння, відмирання та всихання дерев, захаращеність, об'їдання шкідниками хвої/листя, наявність гусені, масовий літ метеликів, опадання хвої/листя, відлущення кори на стовбурах та інші ознаки, не характерні для нормального стану дерев) Виконана рубка великих

коричневі гриби

Ступінь пошкодження, ураження: слабке (поодинокі,
слабке, середнє, сильне)

Вид розподілу пошкоджених дерев: розривний (поодинокі,
груповий, куртинний)

Обсяг ушкодженої деревини на 1 гектарі (окомірно) 13 куб. метрів, у тому числі
сухостійної 10 куб. метрів

Ознаки погіршення стану лісових насаджень виявив:

О.М. Ліч
(посада)

[Підпис]
(підпис)

Шермет С.М.
(ініціали та прізвище)

4 05 2021 року

Лісничий
(лісничий (помічник лісничого))

[Підпис]
(підпис)

Гікімеш В.П.
(ініціали та прізвище)

5 05 2021 року

Висновок інженера відділу (сектору) охорони і захисту лісу державного лісогосподарського (лісомисливського) підприємства або представника державного спеціалізованого лісозахисного підприємства щодо необхідності здійснення лісозахисних чи інших заходів з поліпшення санітарного стану лісів за результатами огляду санітарного стану лісової ділянки: потребує СРВ

інж.Озл
(посада)

[Підпис]
(підпис)

Присяжнюк С.В.
(ініціали та прізвище)

6 05 2021 року

6 05 2021 року

ПОВІДОМЛЕННЯ
про появу ознак погіршення санітарного стану лісових насаджень

Житомирська область

(Автономна Республіка Крим, область)

ДП «Баранівське ЛМГ»

(найменування власника лісів, постійного лісокористувача)

Лісництво Зеремлянське урочище _____
квартал № 32 виділ № 19 ділянка № _____ площа 3,3 гектарів

Таксаційна характеристика насадження

Склад 6 кл. 32, 15 рс + 03, вік 70 років, бонітет 2, середній діаметр 18 сантиметрів, середня висота 13 метрів, повнота _____, тип лісу _____, рельєф _____, експозиція _____, ґрунт _____, підріст _____

Лісопатологічна характеристика насадження

Вид пошкодження насадження (лісова пожежа, буревій, сніголам, обледеніння, відмирання та всихання дерев, захаращеність, об'їдання шкідниками хвої/листя, наявність гусені, масовий літ метеликів, опадання хвої/листя, відлущення кори на стовбурах та інші ознаки, не характерні для нормального стану дерев) всихання дерев в місцях
кореневої гнилі

Ступінь пошкодження, ураження: слабке (поодинокі, слабке, середнє, сильне)

Вид розподілу пошкоджених дерев: груповий (поодинокий, груповий, куртинний)

Обсяг ушкодженої деревини на 1 гектарі (окомірно) 27 куб. метрів, у тому числі сухостійної 20 куб. метрів

Ознаки погіршення стану лісових насаджень виявив:

М. Лісу
(посада)

[підпис]
(підпис)

Кравчук Р.М.
(ініціали та прізвище)

4 05 2021 року

Лісничий
(лісничий (помічник лісничого))

[підпис]
(підпис)

Кісінський А.П.
(ініціали та прізвище)

5 05 2021 року

Висновок інженера відділу (сектору) охорони і захисту лісу державного лісгосподарського (лісомисливського) підприємства або представника державного спеціалізованого лісозахисного підприємства щодо необхідності здійснення лісозахисних чи інших заходів з поліпшення санітарного стану лісів за результатами огляду санітарного стану лісової ділянки: потребує СРВ

інж. Озл
(посада)

[підпис]
(підпис)

Присяжнюк С.В.
(ініціали та прізвище)

6 05 2021 року

ПОВІДОМЛЕННЯ
про появу ознак погіршення санітарного стану лісових насаджень

Житомирська область

(Автономна Республіка Крим, область)

ДП «Баранівське ЛМГ»

(найменування власника лісів, постійного лісокористувача)

Лісництво Зеремлянське урочище _____
квартал № 34 виділ № 24 ділянка № _____ площа 2,1 гектарів

Таксаційна характеристика насадження

Склад 10 кл + 25 + 100 вік 80 років, бонітет 2, середній діаметр 28 сантиметрів,
середня висота 23 метрів, повнота 0,7 тип лісу дуб, рельєф _____,
експозиція _____, ґрунт _____, підріст _____

Лісопатологічна характеристика насадження

Вид пошкодження насадження (лісова пожежа, буревій, сніголам, обледеніння, відмирання та всихання дерев, захаращеність, об'їдання шкідниками хвої/листя, наявність гусені, масовий літ метеликів, опадання хвої/листя, відлущення кори на стовбурах та інші ознаки, не характерні для нормального стану дерев) вигиня дерев

короїдні члени

Ступінь пошкодження, ураження: слабке (поодинокі, слабе, середнє, сильне)

Вид розподілу пошкоджених дерев: урівнів (поодинокий, груповий, куртинний)

Обсяг ушкодженої деревини на 1 гектарі (окомірно) 27 куб. метрів, у тому числі сухостійної 20 куб. метрів

Ознаки погіршення стану лісових насаджень виявив:

М. М. М.
(посада)

[підпис]
(підпис)

Григорук Р. В.
(ініціали та прізвище)

4 05 2021 року

М. М. М.
(лісничий (помічник лісничого))

[підпис]
(підпис)

Григорук Р. В.
(ініціали та прізвище)

5 05 2021 року

Висновок інженера відділу (сектору) охорони і захисту лісу державного лісогосподарського (лісомисливського) підприємства або представника державного спеціалізованого лісозахисного підприємства щодо необхідності здійснення лісозахисних чи інших заходів з поліпшення санітарного стану лісів за результатами огляду санітарного стану лісової ділянки: потребує СРВ

інж. Озл
(посада)

[підпис]
(підпис)

Присяжнюк С. В.
(ініціали та прізвище)

6 05 2021 року

ПОВІДОМЛЕННЯ
про появу ознак погіршення санітарного стану лісових насаджень

Житомирська область

(Автономна Республіка Крим, область)

ДП «Баранівське ЛМГ»

(найменування власника лісів, постійного лісокористувача)

Лісництво Зеремлянське урочище _____
квартал № 34 виділ № 17 ділянка № _____ площа 0,5 гектарів

Таксаційна характеристика насадження

Склад 10 клас, вік 20 років, бонітет 1, середній діаметр 18 сантиметрів,
середня висота 13 метрів, повнота 0,7 тип лісу 04 клас, рельєф _____,
експозиція _____, ґрунт _____, підріст _____

Лісопатологічна характеристика насадження

Вид пошкодження насадження (лісова пожежа, буревій, сніголам, обледеніння, відмирання та всихання дерев, захаращеність, об'їдання шкідниками хвої/листя, наявність гусені, масовий літ метеликів, опадання хвої/листя, відлущення кори на стовбурах та інші ознаки, не характерні для нормального стану дерев) вигини стовбів, кореневі гнилі

Ступінь пошкодження, ураження: слабке (поодинокі, слабе, середнє, сильне)

Вид розподілу пошкоджених дерев: груповий (поодинокий, груповий, куртинний)

Обсяг ушкодженої деревини на 1 гектарі (окомірно) 26 куб. метрів, у тому числі сухостійної 20 куб. метрів

Ознаки погіршення стану лісових насаджень виявив:

М. М. С.
(посада)

[Підпис]
(підпис)

Брацелла Р. В.
(ініціали та прізвище)

4 05 20 11 року

Л. М. С.
(лісничий (помічник лісничого))

[Підпис]
(підпис)

Кірітшич В. Б.
(ініціали та прізвище)

5 05 20 11 року

Висновок інженера відділу (сектору) охорони і захисту лісу державного лісгосподарського (лісомисливського) підприємства або представника державного спеціалізованого лісозахисного підприємства щодо необхідності здійснення лісозахисних чи інших заходів з поліпшення санітарного стану лісів за результатами огляду санітарного стану лісової ділянки: потребує СРВ

інж. Озл
(посада)

[Підпис]
(підпис)

Присяжнюк С. В.
(ініціали та прізвище)

6 05 20 11 року

ПОВІДОМЛЕННЯ
про появу ознак погіршення санітарного стану лісових насаджень

Житомирська область

(Автономна Республіка Крим, область)

ДП «Баранівське ЛМГ»

(найменування власника лісів, постійного лісокористувача)

Лісництво Зеремлянське урочище _____
квартал № 53 виділ № 19 ділянка № _____ площа 1,3 гектарів

Таксаційна характеристика насадження

Склад 80% дуб, 20% береза, вік 70 років, бонітет 2, середній діаметр 28 сантиметрів,
середня висота 23 метрів, повнота 0,7, тип лісу С4В1С, рельєф _____,
експозиція _____, ґрунт _____, підріст _____

Лісопатологічна характеристика насадження

Вид пошкодження насадження (лісова пожежа, буревій, сніголам, обледеніння, відмирання та всихання дерев, захаращеність, об'їдання шкідниками хвої/листя, наявність гусені, масовий літ метеликів, опадання хвої/листя, відлущення кори на стовбурах та інші ознаки, не характерні для нормального стану дерев) визначення дерев великої крони

Ступінь пошкодження, ураження: слабке (поодинокі, слабе, середнє, сильне)

Вид розподілу пошкоджених дерев: груповий (поодинокий, груповий, куртинний)

Обсяг ушкодженої деревини на 1 гектарі (окомірно) 28 куб. метрів, у тому числі сухостійної 20 куб. метрів

Ознаки погіршення стану лісових насаджень виявив:

<u>М. М. С.</u> (посада)	<u>[підпис]</u> (підпис)	<u>Бриденко Р. В.</u> (ініціали та прізвище)
<u>4 05 2021</u> року	<u>[підпис]</u> (підпис)	<u>Кімітин В. П.</u> (ініціали та прізвище)
(лісничий (помічник лісничого))		
<u>5 05 2021</u> року		

Висновок інженера відділу (сектору) охорони і захисту лісу державного лісгосподарського (лісомисливського) підприємства або представника державного спеціалізованого лісозахисного підприємства щодо необхідності здійснення лісозахисних чи інших заходів з поліпшення санітарного стану лісів за результатами огляду санітарного стану лісової ділянки: потребує СРВ

<u>інж. Озл</u> (посада)	<u>[підпис]</u> (підпис)	Присяжнюк С. В. (ініціали та прізвище)
<u>6 05 2021</u> року		

ПОВІДОМЛЕННЯ
про появу ознак погіршення санітарного стану лісових насаджень

Житомирська область

(Автономна Республіка Крим, область)

ДП «Баранівське ЛМГ»

(найменування власника лісів, постійного лісокористувача)

Лісництво Землянське урочище _____
квартал № 53 виділ № 39 ділянка № _____ площа 42 гектарів

Таксаційна характеристика насадження

Склад БбЧкхл12м, вік 51 років, бонітет 16, середній діаметр 26 сантиметрів,
середня висота 24 метрів, повнота 0,75 тип лісу СБГО, рельєф _____,
експозиція _____, ґрунт _____, підріст _____

Лісопатологічна характеристика насадження

Вид пошкодження насадження (лісова пожежа, буревій, сніголам, обледеніння, відмирання та всихання дерев, захаращеність, об'їдання шкідниками хвої/листя, наявність гусені, масовий літ метеликів, опадання хвої/листя, відлущення кори на стовбурах та інші ознаки, не характерні для нормального стану дерев) вихання дерев, гниль

Бактеріальна гниль

Ступінь пошкодження, ураження: слабке (поодинокі, слабке, середнє, сильне)

Вид розподілу пошкоджених дерев: груповий (поодинокі, груповий, куртинний)

Обсяг ушкодженої деревини на 1 гектарі (окомірно) 13 куб. метрів, у тому числі сухостійної 10 куб. метрів

Ознаки погіршення стану лісових насаджень виявив:

м.ліч
(посада)

[підпис]
(підпис)

Триченко Р.В
(ініціали та прізвище)

4 05 2021 року

лн.л-ч
(лісничий (помічник лісничого))

[підпис]
(підпис)

Мітмен В.П
(ініціали та прізвище)

5 05 2021 року

Висновок інженера відділу (сектору) охорони і захисту лісу державного лісгосподарського (лісомисливського) підприємства або представника державного спеціалізованого лісозахисного підприємства щодо необхідності здійснення лісозахисних чи інших заходів з поліпшення санітарного стану лісів за результатами огляду санітарного стану лісової ділянки: потребує СРВ

інж.Озл
(посада)

[підпис]
(підпис)

Присяжнюк С.В
(ініціали та прізвище)

6 05 2021 року

ПОВІДОМЛЕННЯ
про появу ознак погіршення санітарного стану лісових насаджень

Житомирська область :

(Автономна Республіка Крим, область)

ДП «Баранівське ЛМГ»

(найменування власника лісів, постійного лісокористувача)

Лісництво Зеремлянське урочище _____
квартал № 58 виділ № 2 ділянка № _____ площа 1.8 гектарів

Таксаційна характеристика насадження

Склад ббпзб бухмг, вік 50 років, бонітет 2, середній діаметр 12 сантиметрів,
середня висота 20 метрів, повнота 0.7 тип лісу СБГДС, рельєф _____,
експозиція _____, ґрунт _____, підріст _____

Лісопатологічна характеристика насадження

Вид пошкодження насадження (лісова пожежа, буревій, сніголам, обледеніння, відмирання та всихання дерев, захаращеність, об'їдання шкідниками хвої/листя, наявність гусені, масовий літ метеликів, опадання хвої/листя, відлущення кори на стовбурах та інші ознаки, не характерні для нормального стану дерев) вигання днів берези

бактеріального вугни

Ступінь пошкодження, ураження: слабке (поодинокі, слабе, середнє, сильне)

Вид розподілу пошкоджених дерев: груповий (поодинокі, груповий, куртинний)

Обсяг ушкодженої деревини на 1 гектарі (окомірно) 17 куб. метрів, у тому числі сухостійної 10 куб. метрів

Ознаки погіршення стану лісових насаджень виявив:

м. м'я
(посада)

[підпис]
(підпис)

Цимбалюк А.О
(ініціали та прізвище)

4 05 2021 року

(лісничий (помічник лісничого))

[підпис]
(підпис)

Кісінан В.П
(ініціали та прізвище)

5 05 2021 року

Висновок інженера відділу (сектору) охорони і захисту лісу державного лісгосподарського (лісомисливського) підприємства або представника державного спеціалізованого лісозахисного підприємства щодо необхідності здійснення лісозахисних чи інших заходів з поліпшення санітарного стану лісів за результатами огляду санітарного стану лісової ділянки: потребує СРВ

інж.Озл
(посада)

[підпис]
(підпис)

Присяжнюк С.В
(ініціали та прізвище)

6 05 2021 року

ПОВІДОМЛЕННЯ
про появу ознак погіршення санітарного стану лісових насаджень

Житомирська область

(Автономна Республіка Крим, область)

ДП «Баранівське ЛМГ»

(найменування власника лісів, постійного лісокористувача)

Лісництво Зеремлянське урочище _____
квартал № 59 виділ № 19 ділянка № _____ площа 16,9 гектарів

Таксаційна характеристика насадження

Склад 7Бп 1Кз 10Б 1Пз вік 60 років, бонітет 2 середній діаметр 24 сантиметрів,
середня висота 23 метрів, повнота 0,8 тип лісу СЗГДС, рельєф _____,
експозиція _____, ґрунт _____, підріст _____,

Лісопатологічна характеристика насадження

Вид пошкодження насадження (лісова пожежа, буревій, сніголам, обледеніння, відмирання та всихання дерев, захаращеність, об'їдання шкідниками хвої/листя, наявність гусені, масовий літ метеликів, опадання хвої/листя, відлущення кори на стовбурах та інші ознаки, не характерні для нормального стану дерев) визначено зруб берези

Бактеріальна вразливість

Ступінь пошкодження, ураження: слабке (поодинокі,
слабке, середнє, сильне)

Вид розподілу пошкоджених дерев: зрубний (поодинокий,
груповий, куртинний)

Обсяг ушкодженої деревини на 1 гектарі (окомірно) 24 куб. метрів, у тому числі
сухостійної 20 куб. метрів

Ознаки погіршення стану лісових насаджень виявив:

М.Міч
(посада)

[підпис]
(підпис)

Цимбалюк А.О
(ініціали та прізвище)

4 05 2021 року

[підпис]
(підпис)

Кімітин В.П
(ініціали та прізвище)

(лісничий (помічник лісничого)

5 05 2021 року

Висновок інженера відділу (сектору) охорони і захисту лісу державного лісогосподарського (лісомисливського) підприємства або представника державного спеціалізованого лісозахисного підприємства щодо необхідності здійснення лісозахисних чи інших заходів з поліпшення санітарного стану лісів за результатами огляду санітарного стану лісової ділянки: потребує СРВ

інж.Озл
(посада)

[підпис]
(підпис)

Присяжнюк С.В
(ініціали та прізвище)

6 05 2021 року

ПОВІДОМЛЕННЯ
про появу ознак погіршення санітарного стану лісових насаджень

Житомирська область

(Автономна Республіка Крим, область)

ДП «Баранівське ЛМГ»

(найменування власника лісів, постійного лісокористувача)

Лісництво Зеремлянське урочище _____
квартал № 62 виділ № 4 ділянка № _____ площа 1.9 гектарів

Таксаційна характеристика насадження

Склад 86% СБЛ + Г, вік 60 років, бонітет 2, середній діаметр 26 сантиметрів,
середня висота 22 метрів, повнота 0.6 тип лісу СЗГД, рельєф _____,
експозиція _____, ґрунт _____, підріст _____

Лісопатологічна характеристика насадження

Вид пошкодження насадження (лісова пожежа, буревій, сніголам, обледеніння, відмирання та всихання дерев, захаращеність, об'їдання шкідниками хвої/листя, наявність гусені, масовий літ метеликів, опадання хвої/листя, відлущення кори на стовбурах та інші ознаки, не характерні для нормального стану дерев) Вигини дерев буревієм

Буревій

Ступінь пошкодження, ураження: слабке (поодинокі,
слабке, середнє, сильне)

Вид розподілу пошкоджених дерев: груповий (поодинокі,
груповий, куртинний)

Обсяг ушкодженої деревини на 1 гектарі (окомірно) 9 куб. метрів, у тому числі сухостійної 8 куб. метрів

Ознаки погіршення стану лісових насаджень виявив:

М. Ліс
(посада)

С.В.
(підпис)

Сидоренко С.В.
(ініціали та прізвище)

4 05 2021 року

М. Ліс
(лісничий (помічник лісничого))

С.В.
(підпис)

Сидоренко С.В.
(ініціали та прізвище)

5 05 2021 року

Висновок інженера відділу (сектору) охорони і захисту лісу державного лісгосподарського (лісомисливського) підприємства або представника державного спеціалізованого лісозахисного підприємства щодо необхідності здійснення лісозахисних чи інших заходів з поліпшення санітарного стану лісів за результатами огляду санітарного стану лісової ділянки: потребує СРВ

інж.Озл
(посада)

С.В.
(підпис)

Присяжнюк С.В.
(ініціали та прізвище)

6 05 2021 року

ПОВІДОМЛЕННЯ
про появу ознак погіршення санітарного стану лісових насаджень

Житомирська область

(Автономна Республіка Крим, область)

ДП «Баранівське ЛМГ»

(найменування власника лісів, постійного лісокористувача)

Лісництво Зеремлянське урочище _____
квартал № 62 виділ № 2 ділянка № _____ площа 6,9 гектарів

Таксаційна характеристика насаджень

Склад 303367 35100
+Віс +Млг, вік 70 років, бонітет 2 середній діаметр 16 сантиметрів,
середня висота 20 метрів, повнота 0,65 тип лісу СЛГД, рельєф _____,
експозиція _____, ґрунт _____, підріст _____

Лісопатологічна характеристика насаджень

Вид пошкодження насаджень (лісова пожежа, буревій, сніголам, обледеніння, відмирання та всихання дерев, захаращеність, об'їдання шкідниками хвої/листя, наявність гусені, масовий літ метеликів, опадання хвої/листя, відлущення кори на стовбурах та інші ознаки, не характерні для нормального стану дерев) вихання дуб білий

Бактеріальна вогніна

Ступінь пошкодження, ураження: слабке (поодинокі, слабке, середнє, сильне)

Вид розподілу пошкоджених дерев: груповий (поодинокі, груповий, куртинний)

Обсяг ушкодженої деревини на 1 гектарі (окомірно) 9 куб. метрів, у тому числі сухостійної 8 куб. метрів

Ознаки погіршення стану лісових насаджень виявив:

М. Ліч
(посада)

СР
(підпис)

Редорчук С.М
(ініціали та прізвище)

4 05 20 21 року

М. Ліч
(лісничий (помічник лісничого))

СР
(підпис)

Місінський А.В
(ініціали та прізвище)

5 05 20 21 року

Висновок інженера відділу (сектору) охорони і захисту лісу державного лісгосподарського (лісомисливського) підприємства або представника державного спеціалізованого лісозахисного підприємства щодо необхідності здійснення лісозахисних чи інших заходів з поліпшення санітарного стану лісів за результатами огляду санітарного стану лісової ділянки: потребує СРВ

інж.Озл
(посада)

СР
(підпис)

Присяжнюк С.В
(ініціали та прізвище)

6 05 20 21 року

ПОВІДОМЛЕННЯ
про появу ознак погіршення санітарного стану лісових насаджень

Житомирська область

(Автономна Республіка Крим, область)

ДП «Баранівське ЛМГ»

(найменування власника лісів, постійного лісокористувача)

Лісництво Зеремлянське урочище _____
квартал № 67 виділ № 10 ділянка № 1 площа 3,5 гектарів

Таксаційна характеристика насадження

Склад 60% ІІІ, 10% І, 10% ІІ, вік 86 років, бонітет 1, середній діаметр 30 сантиметрів,
середня висота 25 метрів, повнота 0,75 тип лісу ІІІД, рельєф _____,
експозиція _____, ґрунт _____, підріст _____

Лісопатологічна характеристика насадження

Вид пошкодження насадження (лісова пожежа, буревій, сніголам, обледеніння, відмирання та всихання дерев, захаращеність, об'їдання шкідниками хвої/листя, наявність гусені, масовий літ метеликів, опадання хвої/листя, відлущення кори на стовбурах та інші ознаки, не характерні для нормального стану дерев) визначити

кореневі гнилі

Ступінь пошкодження, ураження: слабке (поодинокі,
слабке, середнє, сильне)

Вид розподілу пошкоджених дерев: груповий (поодинокий,
груповий, куртинний)

Обсяг ушкодженої деревини на 1 гектарі (окомірно) 32 куб. метрів, у тому числі
сухостійної 30 куб. метрів

Ознаки погіршення стану лісових насаджень виявив:

М. Лісу
(посада)

[підпис]
(підпис)

Кравчук Р.М.
(ініціали та прізвище)

4 05 2021 року

М.М. Л-го
(лісничий (помічник лісничого))

[підпис]
(підпис)

Клімачук В.П.
(ініціали та прізвище)

5 05 2021 року

Висновок інженера відділу (сектору) охорони і захисту лісу державного лісогосподарського (лісомисливського) підприємства або представника державного спеціалізованого лісозахисного підприємства щодо необхідності здійснення лісозахисних чи інших заходів з поліпшення санітарного стану лісів за результатами огляду санітарного стану лісової ділянки: потребує СРВ

інж.Озл
(посада)

[підпис]
(підпис)

Присяжнюк С.В.
(ініціали та прізвище)

6 05 2021 року

ПОВІДОМЛЕННЯ
про появу ознак погіршення санітарного стану лісових насаджень

Житомирська область

(Автономна Республіка Крим, область)

ДП «Баранівське ЛМГ»

(найменування власника лісів, постійного лісокористувача)

Лісництво Зеремлянське урочище _____
квартал № 73 виділ № 25 ділянка № _____ площа 0,9 гектарів

Таксаційна характеристика насадження

Склад 96% дуб + 4% клас, вік 66 років, бонітет 19, середній діаметр 32 сантиметрів, середня висота 26 метрів, повнота 0,7 тип лісу СЛГОО, рельєф _____, експозиція _____, ґрунт _____, підріст _____

Лісопатологічна характеристика насадження

Вид пошкодження насадження (лісова пожежа, буревій, сніголам, обледеніння, відмирання та всихання дерев, захаращеність, об'їдання шкідниками хвої/листя, наявність гусені, масовий літ метеликів, опадання хвої/листя, відлущення кори на стовбурах та інші ознаки, не характерні для нормального стану дерев) вихання дубів і класу

верхівки вийшли кору

Ступінь пошкодження, ураження: середнє (поодинокі, слабе, середнє, сильне)

Вид розподілу пошкоджених дерев: груповий (поодинокий, груповий, куртинний)

Обсяг ушкодженої деревини на 1 гектарі (окомірно) 39 куб. метрів, у тому числі сухостійної 30 куб. метрів

Ознаки погіршення стану лісових насаджень виявив:

М. М'я
(посада)

[підпис]
(підпис)

Докучаєв В. Г
(ініціали та прізвище)

4 05 2021 року

М. М'я
(лісничий (помічник лісничого))

[підпис]
(підпис)

Мітченко М. В
(ініціали та прізвище)

5 05 2021 року

Висновок інженера відділу (сектору) охорони і захисту лісу державного лісгосподарського (лісомисливського) підприємства або представника державного спеціалізованого лісозахисного підприємства щодо необхідності здійснення лісозахисних чи інших заходів з поліпшення санітарного стану лісів за результатами огляду санітарного стану лісової ділянки: потребує СРВ

інж. Озл
(посада)

[підпис]
(підпис)

Присяжнюк С.В
(ініціали та прізвище)

6 05 2021 року

ПОВІДОМЛЕННЯ
про появу ознак погіршення санітарного стану лісових насаджень

Житомирська область

(Автономна Республіка Крим, область)

ДП «Баранівське ЛМГ»

(найменування власника лісів, постійного лісокористувача)

Лісництво Землемлянське урочище _____
квартал № 73 виділ № 17 ділянка № _____ площа 1.3 гектарів

Таксаційна характеристика насадження

Склад Б.м. 10% 10% 10% вік 60 років, бонітет 14 середній діаметр 18 сантиметрів,
середня висота 23 метрів, повнота 0.8, тип лісу С3Т0, рельєф _____,
експозиція _____, ґрунт _____, підріст _____

Лісопатологічна характеристика насадження

Вид пошкодження насадження (лісова пожежа, буревій, сніголам, обледеніння, відмирання та всихання дерев, захаращеність, об'їдання шкідниками хвої/листя, наявність гусені, масовий літ метеликів, опадання хвої/листя, відлущення кори на стовбурах та інші ознаки, не характерні для нормального стану дерев) вигинання дріб

дріб близько вигинання

Ступінь пошкодження, ураження: слабке (поодинокі, слабе, середнє, сильне)

Вид розподілу пошкоджених дерев: груповий (поодинокий, груповий, куртинний)

Обсяг ушкодженої деревини на 1 гектарі (окомірно) 29 куб. метрів, у тому числі сухостійної 20 куб. метрів

Ознаки погіршення стану лісових насаджень виявив:

М. М. Ч.
(посада)

[Підпис]
(підпис)

Денисов В. І.
(ініціали та прізвище)

4 05 2021 року

М. М. Ч.
(лісничий (помічник лісничого))

[Підпис]
(підпис)

Денисов В. І.
(ініціали та прізвище)

5 05 2021 року

Висновок інженера відділу (сектору) охорони і захисту лісу державного лісогосподарського (лісомисливського) підприємства або представника державного спеціалізованого лісозахисного підприємства щодо необхідності здійснення лісозахисних чи інших заходів з поліпшення санітарного стану лісів за результатами огляду санітарного стану лісової ділянки: потребує СРВ

інж. Озл
(посада)

[Підпис]
(підпис)

Присяжнюк С.В.
(ініціали та прізвище)

6 05 2021 року

ПОВІДОМЛЕННЯ
про появу ознак погіршення санітарного стану лісових насаджень

Житомирська область

(Автономна Республіка Крим, область)

ДП «Баранівське ЛМГ»

(найменування власника лісів, постійного лісокористувача)

Лісництво Зеремлянське урочище _____
квартал № 46 виділ № 16 ділянка № _____ площа 15,4 гектарів

Таксаційна характеристика насадження

Склад 100% С, вік 60 років, бонітет 2 середній діаметр 24 сантиметрів,
середня висота 23 метрів, повнота 0,8 тип лісу С4в1с, рельєф _____,
експозиція _____, ґрунт _____, підріст _____

Лісопатологічна характеристика насадження

Вид пошкодження насадження (лісова пожежа, буревій, сніголам, обледеніння, відмирання та всихання дерев, захаращеність, об'їдання шкідниками хвої/листя, наявність гусені, масовий літ метеликів, опадання хвої/листя, відлущення кори на стовбурах та інші ознаки, не характерні для нормального стану дерев) вигання дерев

вілом коренів чини

Ступінь пошкодження, ураження: слабке (поодинокі,
слабке, середнє, сильне)

Вид розподілу пошкоджених дерев: групово (поодинокі,
груповий, куртинний)

Обсяг ушкодженої деревини на 1 гектарі (окомірно) 30 куб. метрів, у тому числі
сухостійної 25 куб. метрів

Ознаки погіршення стану лісових насаджень виявив:

М. Ліс
(посада)

[підпис]
(підпис)

Уміданова А.О
(ініціали та прізвище)

4 05 2021 року

М.М. М. М.
(лісничий (помічник лісничого))

[підпис]
(підпис)

Мікітшин В.Б
(ініціали та прізвище)

5 05 2021 року

Висновок інженера відділу (сектору) охорони і захисту лісу державного лісогосподарського (лісомисливського) підприємства або представника державного спеціалізованого лісозахисного підприємства щодо необхідності здійснення лісозахисних чи інших заходів з поліпшення санітарного стану лісів за результатами огляду санітарного стану лісової ділянки: потребує СРВ

інж.Озл
(посада)

[підпис]
(підпис)

Присяжнюк С.В
(ініціали та прізвище)

6 05 2021 року

ПОВІДОМЛЕННЯ
про появу ознак погіршення санітарного стану лісових насаджень

Житомирська область

(Автономна Республіка Крим, область)

ДП «Баранівське ЛМГ»

(найменування власника лісів, постійного лісокористувача)

Лісництво Зеремлянське урочище _____
квартал № 84 виділ № 10 ділянка № 1 площа 2,6 гектарів

Таксаційна характеристика насадження

Склад 50% 45% 5% + ос + м, вік 84 років, бонітет 2, середній діаметр 28 сантиметрів,
середня висота 23 метрів, повнота 0,75 тип лісу СЗД, рельєф _____,
експозиція _____, ґрунт _____, підріст _____

Лісопатологічна характеристика насадження

Вид пошкодження насадження (лісова пожежа, буревій, сніголам, обледеніння, відмирання та всихання дерев, захаращеність, об'їдання шкідниками хвої/листя, наявність гусені, масовий літ метеликів, опадання хвої/листя, відлущення кори на стовбурах та інші ознаки, не характерні для нормального стану дерев) вигинання дерев бурею

бурею

бурею

Ступінь пошкодження, ураження: _____

слабке
слабке, середнє, сильне)

(поодинокі,

Вид розподілу пошкоджених дерев: _____
груповий, куртинний)

груповий

(поодинокий,

Обсяг ушкодженої деревини на 1 гектарі (окомірно) 22 куб. метрів, у тому числі сухостійної 20 куб. метрів

Ознаки погіршення стану лісових насаджень виявив:

М. М. Ч

(посада)

[підпис]

(підпис)

Кравчук Р. М.

(ініціали та прізвище)

4 05 2021 року

М. М. Ч

(лісничий (помічник лісничого)

[підпис]

(підпис)

Кравчук Р. М.

(ініціали та прізвище)

5 05 2021 року

Висновок інженера відділу (сектору) охорони і захисту лісу державного лісогосподарського (лісомисливського) підприємства або представника державного спеціалізованого лісозахисного підприємства щодо необхідності здійснення лісозахисних чи інших заходів з поліпшення санітарного стану лісів за результатами огляду санітарного стану лісової ділянки: потребує СРВ

інж. Озл

(посада)

6 05 2021 року

[підпис]

(підпис)

Присяжнюк С. В.

(ініціали та прізвище)

ПОВІДОМЛЕННЯ
про появу ознак погіршення санітарного стану лісових насаджень

Житомирська область :

(Автономна Республіка Крим, область)

ДП «Баранівське ЛМГ»

(найменування власника лісів, постійного лісокористувача)

Лісництво Зеремлянське урочище _____
квартал № 86 виділ № 5 ділянка № _____ площа 0,9 гектарів

Таксаційна характеристика насадження

Склад Белозабілюк, вік 69 років, бонітет 1А, середній діаметр 28 сантиметрів,
середня висота 26 метрів, повнота 0,6, тип лісу СЛГО, рельєф _____,
експозиція _____, ґрунт _____, підріст _____

Лісопатологічна характеристика насадження

Вид пошкодження насадження (лісова пожежа, буревій, сніголам, обледеніння, відмирання та всихання дерев, захаращеність, об'їдання шкідниками хвої/листя, наявність гусені, масовий літ метеликів, опадання хвої/листя, відлущення кори на стовбурах та інші ознаки, не характерні для нормального стану дерев) всихання дерев білих

Бактеріальна вотанина

Ступінь пошкодження, ураження: слабке (поодинокі,
слабке, середнє, сильне)

Вид розподілу пошкоджених дерев: груповий (поодинокий,
груповий, куртинний)

Обсяг ушкодженої деревини на 1 гектарі (окомірно) 10 куб. метрів, у тому числі
сухостійної 8 куб. метрів

Ознаки погіршення стану лісових насаджень виявив:

М. Мес
(посада)

[підпис]
(підпис)

Демасюк В.І.
(ініціали та прізвище)

4 05 2021 року

М. Мес
(лісничий (помічник лісничого))

[підпис]
(підпис)

Кісінська Н.П.
(ініціали та прізвище)

5 05 2021 року

Висновок інженера відділу (сектору) охорони і захисту лісу державного лісгосподарського (лісомисливського) підприємства або представника державного спеціалізованого лісозахисного підприємства щодо необхідності здійснення лісозахисних чи інших заходів з поліпшення санітарного стану лісів за результатами огляду санітарного стану лісової ділянки: потребує СРВ

інж.Озл
(посада)

[підпис]
(підпис)

Присяжнюк С.В
(ініціали та прізвище)

6 05 2021 року

ПОВІДОМЛЕННЯ
про появу ознак погіршення санітарного стану лісових насаджень

Житомирська область

(Автономна Республіка Крим, область)

ДП «Баранівське ЛМГ»

(найменування власника лісів, постійного лісокористувача)

Лісництво Зеремлянське урочище _____
квартал № 89 виділ № 14 ділянка № _____ площа 0,7 гектарів

Таксаційна характеристика насадження

Склад 961Взщ + 03, вік 67 років, бонітет 14 середній діаметр 32 сантиметрів,
середня висота 17 метрів, повнота 0,5 тип лісу С21ДС, рельєф _____,
експозиція _____, ґрунт _____, підріст _____

Лісопатологічна характеристика насадження

Вид пошкодження насадження (лісова пожежа, буревій, сніголам, обледеніння, відмирання та всихання дерев, захаращеність, об'їдання шкідниками хвої/листя, наявність гусені, масовий літ метеликів, опадання хвої/листя, відлущення кори на стовбурах та інші ознаки, не характерні для нормального стану дерев) виглядає як в осм

вирівоаний корінь

Ступінь пошкодження, ураження: слабке (поодинокі, слабе, середнє, сильне)

Вид розподілу пошкоджених дерев: груповий (поодинокий, груповий, куртинний)

Обсяг ушкодженої деревини на 1 гектарі (окомірно) 17 куб. метрів, у тому числі сухостійної 13 куб. метрів

Ознаки погіршення стану лісових насаджень виявив:

м. лісу
(посада)

[підпис]
(підпис)

Денисов В. 7
(ініціали та прізвище)

4 05 20 21 року

печ. м-го
(лісничий (помічник лісничого))

[підпис]
(підпис)

Маймист. В. 11
(ініціали та прізвище)

5 05 20 21 року

Висновок інженера відділу (сектору) охорони і захисту лісу державного лісгосподарського (лісомисливського) підприємства або представника державного спеціалізованого лісозахисного підприємства щодо необхідності здійснення лісозахисних чи інших заходів з поліпшення санітарного стану лісів за результатами огляду санітарного стану лісової ділянки: потребує СРВ

інж.Озл
(посада)

[підпис]
(підпис)

Присяжнюк С.В
(ініціали та прізвище)

6 05 20 21 року

ПОВІДОМЛЕННЯ
про появу ознак погіршення санітарного стану лісових насаджень

Житомирська область

(Автономна Республіка Крим, область)

ДП «Баранівське ЛМГ»

(найменування власника лісів, постійного лісокористувача)

Лісництво Зеремлянське урочище _____
квартал № 83 виділ № 36 ділянка № _____ площа 0,6 гектарів

Таксаційна характеристика насадження

Склад 8кл. 25+0ст. 2+0ст., вік 70 років, бонітет 1, середній діаметр 28 сантиметрів,
середня висота 25 метрів, повнота 0,7 тип лісу С3Г0, рельєф _____,
експозиція _____, ґрунт _____, підріст _____

Лісопатологічна характеристика насадження

Вид пошкодження насадження (лісова пожежа, буревій, сніголам, обледеніння, відмирання та всихання дерев, захаращеність, об'їдання шкідниками хвої/листя, наявність гусені, масовий літ метеликів, опадання хвої/листя, відлущення кори на стовбурах та інші ознаки, не характерні для нормального стану дерев) вигини, сухі гілки

Ступінь пошкодження, ураження: слабке (поодинокі, слабе, середнє, сильне)

Вид розподілу пошкоджених дерев: груповий (поодинокий, груповий, куртинний)

Обсяг ушкодженої деревини на 1 гектарі (окомірно) 25 куб. метрів, у тому числі сухостійної 20 куб. метрів

Ознаки погіршення стану лісових насаджень виявив:

М. Мус
(посада)

[підпис]
(підпис)

Денисов В. І.
(ініціали та прізвище)

4 05 2021 року

(лісничий (помічник лісничого))

[підпис]
(підпис)

Кікіман В. А.
(ініціали та прізвище)

5 05 2021 року

Висновок інженера відділу (сектору) охорони і захисту лісу державного лісгосподарського (лісомисливського) підприємства або представника державного спеціалізованого лісозахисного підприємства щодо необхідності здійснення лісозахисних чи інших заходів з поліпшення санітарного стану лісів за результатами огляду санітарного стану лісової ділянки: потребує СРВ

інж. Озл
(посада)

[підпис]
(підпис)

Присяжнюк С.В.
(ініціали та прізвище)

6 05 2021 року

ПОВІДОМЛЕННЯ
про появу ознак погіршення санітарного стану лісових насаджень

Житомирська область

(Автономна Республіка Крим, область)

ДП «Баранівське ЛМГ»

(найменування власника лісів, постійного лісокористувача)

Лісництво Зеремлянське урочище _____
квартал № 90 виділ № 9 ділянка № _____ площа 1.6 гектарів

Таксаційна характеристика насаджень

Склад дуб (25% + 0.5%), вік 85 років, бонітет 6, середній діаметр 26 сантиметрів,
середня висота 24 метрів, повнота 0.7, тип лісу СБГД, рельєф _____,
експозиція _____, ґрунт _____, підріст _____

Лісопатологічна характеристика насаджень

Вид пошкодження насаджень (лісова пожежа, буревій, сніголам, обледеніння, відмирання та всихання дерев, захаращеність, об'їдання шкідниками хвої/листя, наявність гусені, масовий літ метеликів, опадання хвої/листя, відлущення кори на стовбурах та інші ознаки, не характерні для нормального стану дерев) вигинання

вілок перелом гнилі

Ступінь пошкодження, ураження: слабке (поодинокі, слабке, середнє, сильне)

Вид розподілу пошкоджених дерев: груповий (поодинокий, груповий, куртинний)

Обсяг ушкодженої деревини на 1 гектарі (окомірно) 2.9 куб. метрів, у тому числі сухостійної 2.0 куб. метрів

Ознаки погіршення стану лісових насаджень виявив:

М. Ліс
(посада)

[підпис]
(підпис)

Класова А. В.
(ініціали та прізвище)

4 05 2021 року

М. М. Л. С.
(лісничий (помічник лісничого))

[підпис]
(підпис)

Кісіншин В. Г.
(ініціали та прізвище)

5 05 2021 року

Висновок інженера відділу (сектору) охорони і захисту лісу державного лісогосподарського (лісомисливського) підприємства або представника державного спеціалізованого лісозахисного підприємства щодо необхідності здійснення лісозахисних чи інших заходів з поліпшення санітарного стану лісів за результатами огляду санітарного стану лісової ділянки: потребує СРВ

інж. Озл
(посада)

[підпис]
(підпис)

Присяжнюк С. В.
(ініціали та прізвище)

6 05 2021 року

ПОВІДОМЛЕННЯ
про появу ознак погіршення санітарного стану лісових насаджень

Житомирська область

(Автономна Республіка Крим, область)

ДП «Баранівське ЛМГ»

(найменування власника лісів, постійного лісокористувача)

Лісництво Зеремлянське урочище _____
квартал № 91 виділ № 15 ділянка № _____ площа 1.0 гектарів

Таксаційна характеристика насадження

Склад 71% бер. 15% ос., вік 80 років, бонітет 2, середній діаметр 30 сантиметрів,
середня висота 15 метрів, повнота 0.7 тип лісу С4В10, рельєф _____,
експозиція _____, ґрунт _____, підріст _____

Лісопатологічна характеристика насадження

Вид пошкодження насадження (лісова пожежа, буревій, сніголам, обледеніння, відмирання та всихання дерев, захаращеність, об'їдання шкідниками хвої/листя, наявність гусені, масовий літ метеликів, опадання хвої/листя, відлущення кори на стовбурах та інші ознаки, не характерні для нормального стану дерев) Висихання дерев берези

Паттерн пошкодження

Ступінь пошкодження, ураження: слабке (поодинокі, слабе, середнє, сильне)

Вид розподілу пошкоджених дерев: груповий (поодинокий, груповий, куртинний)

Обсяг ушкодженої деревини на 1 гектарі (окомірно) 27 куб. метрів, у тому числі сухостійної 20 куб. метрів

Ознаки погіршення стану лісових насаджень виявив:

м. ліс
(посада)

[підпис]
(підпис)

Маслов А.В.
(ініціали та прізвище)

4 05 2021 року

м.ч. м-10
(лісничий (помічник лісничого))

[підпис]
(підпис)

Маслов А.В.
(ініціали та прізвище)

5 05 2021 року

Висновок інженера відділу (сектору) охорони і захисту лісу державного лісогосподарського (лісомисливського) підприємства або представника державного спеціалізованого лісозахисного підприємства щодо необхідності здійснення лісозахисних чи інших заходів з поліпшення санітарного стану лісів за результатами огляду санітарного стану лісової ділянки: потребує СРВ

інж.Озл
(посада)

[підпис]
(підпис)

Присяжнюк С.В.
(ініціали та прізвище)

6 05 2021 року

ПОВІДОМЛЕННЯ
про появу ознак погіршення санітарного стану лісових насаджень

Житомирська область

(Автономна Республіка Крим, область)

ДП «Баранівське ЛМГ»

(найменування власника лісів, постійного лісокористувача)

Лісництво Зеремлянське урочище _____
квартал № 82 виділ № 26 ділянка № _____ площа 0,9 гектарів

Таксаційна характеристика насадження

Склад 10600, вік 60 років, бонітет 2, середній діаметр 22 сантиметрів,
середня висота 22 метрів, повнота 0,7, тип лісу субліс, рельєф _____,
експозиція _____, ґрунт _____, підріст _____

Лісопатологічна характеристика насадження

Вид пошкодження насадження (лісова пожежа, буревій, сніголам, обледеніння, відмирання та всихання дерев, захаращеність, об'їдання шкідниками хвої/листя, наявність гусені, масовий літ метеликів, опадання хвої/листя, відлущення кори на стовбурах та інші ознаки, не характерні для нормального стану дерев) визначення дерев білих кореневої гнилі

Ступінь пошкодження, ураження: слабке (поодинокі, слабе, середнє, сильне)

Вид розподілу пошкоджених дерев: розривний (поодинокі, груповий, куртинний)

Обсяг ушкодженої деревини на 1 гектарі (окомірно) 24 куб. метрів, у тому числі сухостійної 20 куб. метрів

Ознаки погіршення стану лісових насаджень виявив:

О. М. Лич
(посада)

[підпис]
(підпис)

Піддуба Т. В.
(ініціали та прізвище)

5 05 2021 року

пом. л-го
(лісничий (помічник лісничого))

[підпис]
(підпис)

Мейсум Н. П.
(ініціали та прізвище)

6 05 2021 року

Висновок інженера відділу (сектору) охорони і захисту лісу державного лісогосподарського (лісомисливського) підприємства або представника державного спеціалізованого лісозахисного підприємства щодо необхідності здійснення лісозахисних чи інших заходів з поліпшення санітарного стану лісів за результатами огляду санітарного стану лісової ділянки: потребує СРВ

інж. Озл
(посада)

[підпис]
(підпис)

Присяжнюк С. В.
(ініціали та прізвище)

7 05 2021 року

ПОВІДОМЛЕННЯ
про появу ознак погіршення санітарного стану лісових насаджень

Житомирська область

(Автономна Республіка Крим, область)

ДП «Баранівське ЛМГ»

(найменування власника лісів, постійного лісокористувача)

Лісництво Зеремлянське урочище _____
квартал № 92 виділ № 27 ділянка № _____ площа 123 гектарів

Таксаційна характеристика насадження

Склад 90% бер. + 10% дуб., вік 50 років, бонітет 2, середній діаметр 18 сантиметрів,
середня висота 18 метрів, повнота 0,6, тип лісу Сухий, рельєф _____,
експозиція _____, ґрунт _____, підріст _____

Лісопатологічна характеристика насадження

Вид пошкодження насадження (лісова пожежа, буревій, сніголам, обледеніння, відмирання та всихання дерев, захаращеність, об'їдання шкідниками хвої/листя, наявність гусені, масовий літ метеликів, опадання хвої/листя, відлущення кори на стовбурах та інші ознаки, не характерні для нормального стану дерев) вихання дерев величезною кількістю

Ступінь пошкодження, ураження: слабке (поодинокі, слабе, середнє, сильне)

Вид розподілу пошкоджених дерев: груповий (поодинокі, груповий, куртинний)

Обсяг ушкодженої деревини на 1 гектарі (окомірно) 15 куб. метрів, у тому числі сухостійної 10 куб. метрів

Ознаки погіршення стану лісових насаджень виявив:

О. М. Мух
(посада)

[підпис]
(підпис)

Ткаченко І. В.
(ініціали та прізвище)

5 05 2021 року

Мухомов О. М.
(лісничий (помічник лісничого))

[підпис]
(підпис)

Мухомов О. М.
(ініціали та прізвище)

6 05 2021 року

Висновок інженера відділу (сектору) охорони і захисту лісу державного лісгосподарського (лісомисливського) підприємства або представника державного спеціалізованого лісозахисного підприємства щодо необхідності здійснення лісозахисних чи інших заходів з поліпшення санітарного стану лісів за результатами огляду санітарного стану лісової ділянки: потребує СРВ

інж. Озл
(посада)

[підпис]
(підпис)

Присяжнюк С. В.
(ініціали та прізвище)

7 05 2021 року

ПОВІДОМЛЕННЯ
про появу ознак погіршення санітарного стану лісових насаджень

Житомирська область

(Автономна Республіка Крим, область)

ДП «Баранівське ЛМГ»

(найменування власника лісів, постійного лісокористувача)

Лісництво Зеремлянське урочище _____
квартал № 94 виділ № 11 ділянка № _____ площа 6,6 гектарів

Таксаційна характеристика насадження

Склад 8бп2кх+0с, вік 60 років, бонітет 1, середній діаметр 12 сантиметрів,
середня висота 21 метрів, повнота 0,7, тип лісу СБДС, рельєф _____,
експозиція _____, ґрунт _____, підріст _____

Лісопатологічна характеристика насадження

Вид пошкодження насадження (лісова пожежа, буревій, сніголам, обледеніння, відмирання та всихання дерев, захаращеність, об'їдання шкідниками хвої/листя, наявність гусені, масовий літ метеликів, опадання хвої/листя, відлущення кори на стовбурах та інші ознаки, не характерні для нормального стану дерев) Висихання дерев берези

Бактеріальна вогнища

Ступінь пошкодження, ураження: слабке (поодинокі,
слабке, середнє, сильне)

Вид розподілу пошкоджених дерев: груповий (поодинокий,
груповий, куртинний)

Обсяг ушкодженої деревини на 1 гектарі (окомірно) 19 куб. метрів, у тому числі
сухостійної 10 куб. метрів

Ознаки погіршення стану лісових насаджень виявив:

О. М. Мич
(посада)

[підпис]
(підпис)

Поліщук І. В.
(ініціали та прізвище)

5 05 2021 року

п.м.м.т.о
(лісничий (помічник лісничого))

[підпис]
(підпис)

Войтович К. П.
(ініціали та прізвище)

6 05 2021 року

Висновок інженера відділу (сектору) охорони і захисту лісу державного лісогосподарського (лісомисливського) підприємства або представника державного спеціалізованого лісозахисного підприємства щодо необхідності здійснення лісозахисних чи інших заходів з поліпшення санітарного стану лісів за результатами огляду санітарного стану лісової ділянки: потребує СРВ

інж.Озл
(посада)

[підпис]
(підпис)

Присяжнюк С.В.
(ініціали та прізвище)

7 05 2021 року

ПОВІДОМЛЕННЯ
про появу ознак погіршення санітарного стану лісових насаджень

Житомирська область

(Автономна Республіка Крим, область)

ДП «Баранівське ЛМГ»

(найменування власника лісів, постійного лісокористувача)

Лісництво Зеремлянське урочище _____
квартал № 96 виділ № 9 ділянка № _____ площа 120 гектарів

Таксаційна характеристика насадження

Склад 10 клас, вік 50 років, бонітет А, середній діаметр 20 сантиметрів,
середня висота 19 метрів, повнота 0,8, тип лісу Скклг, рельєф _____,
експозиція _____, ґрунт _____, підріст _____

Лісопатологічна характеристика насадження

Вид пошкодження насадження (лісова пожежа, буревій, сніголам, обледеніння, відмирання та всихання дерев, захаращеність, об'їдання шкідниками хвої/листя, наявність гусені, масовий літ метеликів, опадання хвої/листя, відлущення кори на стовбурах та інші ознаки, не характерні для нормального стану дерев) всихання дерев біля
коренів гнилі

Ступінь пошкодження, ураження: слабке (поодинокі, слабе, середнє, сильне)

Вид розподілу пошкоджених дерев: груповий (поодинокі, груповий, куртинний)

Обсяг ушкодженої деревини на 1 гектарі (окомірно) 22 куб. метрів, у тому числі сухостійної 20 куб. метрів

Ознаки погіршення стану лісових насаджень виявив:

(посада)

(підпис)

Поліщук І.В.
(ініціали та прізвище)

05 05 2021 року

п.м.д-20
(лісничий (помічник лісничого))

(підпис)

Поліщук І.В.
(ініціали та прізвище)

0 05 2021 року

Висновок інженера відділу (сектору) охорони і захисту лісу державного лісогосподарського (лісомисливського) підприємства або представника державного спеціалізованого лісозахисного підприємства щодо необхідності здійснення лісозахисних чи інших заходів з поліпшення санітарного стану лісів за результатами огляду санітарного стану лісової ділянки: потребує СРВ

інж.Озл
(посада)

(підпис)

Присяжнюк С.В.
(ініціали та прізвище)

7 05 2021 року

ПОВІДОМЛЕННЯ
про появу ознак погіршення санітарного стану лісових насаджень

Житомирська область

(Автономна Республіка Крим, область)

ДП «Баранівське ЛМГ»

(найменування власника лісів, постійного лісокористувача)

Лісництво Зеремлянське урочище _____
квартал № 97 виділ № 6 ділянка № _____ площа 11,5 гектарів

Таксаційна характеристика насадження

Склад Тисово-берізка, вік 60 років, бонітет 2, середній діаметр 24 сантиметрів,
середня висота 22 метрів, повнота 0,7 тип лісу Субот, рельєф _____,
експозиція _____, ґрунт _____, підріст _____

Лісопатологічна характеристика насадження

Вид пошкодження насадження (лісова пожежа, буревій, сніголам, обледеніння, відмирання та всихання дерев, захаращеність, об'їдання шкідниками хвої/листя, наявність гусені, масовий літ метеликів, опадання хвої/листя, відлущення кори на стовбурах та інші ознаки, не характерні для нормального стану дерев) вигини дубів білями

Бабакі алект Боранко

Ступінь пошкодження, ураження: слабке (поодинокі, слабе, середнє, сильне)

Вид розподілу пошкоджених дерев: груповий (поодинокі, груповий, куртинний)

Обсяг ушкодженої деревини на 1 гектарі (окомірно) 25 куб. метрів, у тому числі сухостійної 20 куб. метрів

Ознаки погіршення стану лісових насаджень виявив:

О. М. Міч
(посада)

[підпис]
(підпис)

Поліщук І. В.
(ініціали та прізвище)

5 05 2021 року

О. М. Міч
(лісничий (помічник лісничого))

[підпис]
(підпис)

Поліщук І. В.
(ініціали та прізвище)

6 05 2021 року

Висновок інженера відділу (сектору) охорони і захисту лісу державного лісогосподарського (лісомисливського) підприємства або представника державного спеціалізованого лісозахисного підприємства щодо необхідності здійснення лісозахисних чи інших заходів з поліпшення санітарного стану лісів за результатами огляду санітарного стану лісової ділянки: потребує СРВ

інж. Озл
(посада)

[підпис]
(підпис)

Присяжнюк С. В.
(ініціали та прізвище)

7 05 2021 року

ПОВІДОМЛЕННЯ
про появу ознак погіршення санітарного стану лісових насаджень

Житомирська область

(Автономна Республіка Крим, область)

ДП «Баранівське ЛМГ»

(найменування власника лісів, постійного лісокористувача)

Лісництво Зеремлянське урочище _____
квартал № 97 виділ № 18 ділянка № _____ площа 5,0 гектарів

Таксаційна характеристика насадження

Склад 10% ос + 90% бер, вік 60 років, бонітет 1, середній діаметр 28 сантиметрів,
середня висота 24 метрів, повнота 0,7, тип лісу Скхл, рельєф _____,
експозиція _____, ґрунт _____, підріст _____

Лісопатологічна характеристика насадження

Вид пошкодження насадження (лісова пожежа, буревій, сніголам, обледеніння, відмирання та всихання дерев, захаращеність, об'їдання шкідниками хвої/листя, наявність гусені, масовий літ метеликів, опадання хвої/листя, відлущення кори на стовбурах та інші ознаки, не характерні для нормального стану дерев) висихання дерев великої діаметри

Ступінь пошкодження, ураження: слабке (поодинокі, слабе, середнє, сильне)

Вид розподілу пошкоджених дерев: груповий (поодинокий, груповий, куртинний)

Обсяг ушкодженої деревини на 1 гектарі (окомірно) 30 куб. метрів, у тому числі сухостійної 20 куб. метрів

Ознаки погіршення стану лісових насаджень виявив:

О. М. Мич
(посада)

[підпис]
(підпис)

Поліщук Т. В.
(ініціали та прізвище)

5 05 2021 року

О. М. Мич
(лісничий (помічник лісничого))

[підпис]
(підпис)

Поліщук Т. В.
(ініціали та прізвище)

6 05 2021 року

Висновок інженера відділу (сектору) охорони і захисту лісу державного лісогосподарського (лісомисливського) підприємства або представника державного спеціалізованого лісозахисного підприємства щодо необхідності здійснення лісозахисних чи інших заходів з поліпшення санітарного стану лісів за результатами огляду санітарного стану лісової ділянки: потребує СРВ

інж. Озл
(посада)

[підпис]
(підпис)

Присяжнюк С. В.
(ініціали та прізвище)

7 05 2021 року

ПОВІДОМЛЕННЯ
про появу ознак погіршення санітарного стану лісових насаджень

Миколаївська область

(Автономна Республіка Крим, область)

ДП "Лісове господарство АМГ"

(найменування власника лісів, постійного лісокористувача)

Лісництво Панієво-Григорівське

урочище _____

квартал № 9

виділ № 11

ділянка № _____

площа 6.4 гектарів

Таксаційна характеристика насадження

Склад 8С3 2БН + Др + Ялі, вік 54 років, бонітет ІІІ, середній діаметр 26 сантиметрів, середня висота 24 метрів, повнота 0.7, тип лісу С3БДС, рельєф рівнинний, експозиція _____, ґрунт _____, підріст _____, підлісок Б. ЧМ, П. КС, А. ЧЗ, С. В. К.

Лісопатологічна характеристика насадження

Вид пошкодження насадження (лісова пожежа, буревій, сніголам, обледеніння, відмирання та всихання дерев, захаращеність, об'їдання шкідниками хвої/листя, наявність гусені, масовий літ метеликів, опадання хвої/листя, відлущення кори на стовбурах та інші ознаки, не характерні для нормального стану дерев)

Висихання дерев сосни, вимерзлі
деревинні породи

Ступінь пошкодження, ураження: слабкого
(поодинокі, слабе, середнє, сильне)

Вид розподілу пошкоджених дерев: уричковий
(поодинокий, груповий, куртинний)

Обсяг ушкодженої деревини на 1 гектарі (окомірно) 16 куб. метрів, у тому числі сухостійної 13 куб. метрів

Ознаки погіршення стану лісових насаджень виявив:

Машабова О.І.
(посада)

[Підпис]
(підпис)

Госек Н.М.
(ініціали та прізвище)

5.05 _____ 2021 року

Маш. 20
(лісничий (помічник лісничого))

[Підпис]
(підпис)

Васильчук Н.О.
(ініціали та прізвище)

5.05 _____ 2021 року

Висновок інженера відділу (сектору) охорони і захисту лісу державного лісогосподарського (лісомисливського) підприємства або представника державного спеціалізованого лісозахисного підприємства щодо необхідності здійснення лісозахисних чи інших заходів з поліпшення санітарного стану лісів за результатами огляду _____ санітарного _____ стану лісової _____ ділянки:

Григор. 0.3.11
(посада)

[Підпис]
(підпис)

Григорієв С.В.
(ініціали та прізвище)

11.05 _____ 2021 року

ПОВІДОМЛЕННЯ
про появу ознак погіршення санітарного стану лісових насаджень

Миколаївського району

(Автономна Республіка Крим, область)

ДП "Білогірське ЛКП"

(найменування власника лісів, постійного лісокористувача)

Лісництво Володимирівське

урочище _____

квартал № 10

виділ № 31

ділянка № _____

площа 3.9 гектарів

Таксаційна характеристика насадження

Склад 90% дуб, 10% береза, вік 51 років, бонітет ІБ, середній діаметр 26 сантиметрів, середня висота 24 метрів, повнота 0.7, тип лісу С/ДС, рельєф рівнинний, експозиція _____, ґрунт _____, підріст _____, підлісок ПХГ, БЗР, ЛУЗ, КУН, ГРЗ

Лісопатологічна характеристика насадження

Вид пошкодження насадження (лісова пожежа, буревій, сніголам, обледеніння, відмирання та всихання дерев, захаращеність, об'їдання шкідниками хвої/листя, наявність гусені, масовий літ метеликів, опадання хвої/листя, відлущення кори на стовбурах та інші ознаки, не характерні для нормального стану дерев)

Всихання дубів, сосни, захаращеність
всипання кори

Ступінь пошкодження, ураження: слабке
(поодинокі, слабке, середнє, сильне)

Вид розподілу пошкоджених дерев: груповий
(поодинокий, груповий, куртинний)

Обсяг ушкодженої деревини на 1 гектарі (окомірно) 16 куб. метрів, у тому числі сухостійної 13 куб. метрів

Ознаки погіршення стану лісових насаджень виявив:

Молодечко І. В.
(посада)

[Підпис]
(підпис)

Демченко С. В.
(ініціали та прізвище)

Б. О. _____ 2021 року

Молодечко І. В.
(лісничий (помічник лісничого))

[Підпис]
(підпис)

Володимир Н. О.
(ініціали та прізвище)

Б. О. _____ 2021 року

Висновок інженера відділу (сектору) охорони і захисту лісу державного лісогосподарського (лісомисливського) підприємства або представника державного спеціалізованого лісозахисного підприємства щодо необхідності здійснення лісозахисних чи інших заходів з поліпшення санітарного стану лісів за результатами огляду _____ санітарного _____ стану лісової _____ ділянки:

Молодечко І. В.
(посада)

[Підпис]
(підпис)

Демченко С. В.
(ініціали та прізвище)

Б. О. _____ 2021 року

ПОВІДОМЛЕННЯ
про появу ознак погіршення санітарного стану лісових насаджень

Автономна Республіка Крим, область

Власник лісів (найменування власника лісів, постійного лісокористувача)

Лісництво Ім. М. С. Березина урочище _____
квартал № 10 виділ № 39 ділянка № _____ площа 8,5 гектарів

Таксаційна характеристика насадження

Склад 9С31БН+Ялі+Дз, вік 53 років, бонітет ІІІ, середній діаметр 26 сантиметрів, середня висота 24 метрів, повнота 0,7, тип лісу СГДс,
рельєф рівнинний, експозиція _____, ґрунт _____, підріст _____,
підлісок КЧН, БЗЧ, ГРЗ, МЗ

Лісопатологічна характеристика насадження

Вид пошкодження насадження (лісова пожежа, буревій, сніголам, обледеніння, відмирання та всихання дерев, захаращеність, об'їдання шкідниками хвої/листя, наявність гусені, масовий літ метеликів, опадання хвої/листя, відлущення кори на стовбурах та інші ознаки, не характерні для нормального стану дерев)

Висихання окремих сосен, захаращеність, відлущення кори

Ступінь пошкодження, ураження: слабке
(поодинокі, слабке, середнє, сильне)

Вид розподілу пошкоджених дерев: усімове
(поодинокий, груповий, куртинний)

Обсяг ушкодженої деревини на 1 гектарі (окомірно) 17 куб. метрів, у тому числі сухостійної 14 куб. метрів

Ознаки погіршення стану лісових насаджень виявив:

<u>Медведев А.В.</u> (посада)	<u>[Підпис]</u> (підпис)	<u>Деркач С.В.</u> (ініціали та прізвище)
<u>5 05</u> _____ 2021 року		
<u>Медведев А.В.</u> (лісничий (помічник лісничого))	<u>[Підпис]</u> (підпис)	<u>Васильчук Н.О.</u> (ініціали та прізвище)
<u>5 05</u> _____ 2021 року		

Висновок інженера відділу (сектору) охорони і захисту лісу державного лісогосподарського (лісомисливського) підприємства або представника державного спеціалізованого лісозахисного підприємства щодо необхідності здійснення лісозахисних чи інших заходів з поліпшення санітарного стану лісів за результатами огляду _____ санітарного стану лісової ділянки:

<u>Іван О.В.</u> (посада)	<u>[Підпис]</u> (підпис)	<u>Деркач С.В.</u> (ініціали та прізвище)
<u>11 05</u> _____ 20 <u>21</u> року		

ПОВІДОМЛЕННЯ
про появу ознак погіршення санітарного стану лісових насаджень

Миколаївська область
(Автономна Республіка Крим, область)

Державне лісове господарство
(найменування власника лісів, постійного лісокористувача)

Лісництво Лісництво урочище _____
квартал № 12 виділ № 2 ділянка № _____ площа 140 гектарів

Таксаційна характеристика насадження

Склад СБ, Б, ПД, вік 4 років, бонітет ІА, середній діаметр 24 сантиметрів, середня висота 19 метрів, повнота 0,7, тип лісу С, ПДС, рельєф рівнинний, експозиція _____, ґрунт _____, підріст _____, підлісок К, УМ, ГРЗ, ЛМЗ

Лісопатологічна характеристика насадження

Вид пошкодження насадження (лісова пожежа, буревій, сніголам, обледеніння, відмирання та всихання дерев, захаращеність, об'їдання шкідниками хвої/листя, наявність гусені, масовий літ метеликів, опадання хвої/листя, відлущення кори на стовбурах та інші ознаки, не характерні для нормального стану дерев)

Висихання дерев сосни звичайної
вкриті товстим кордоном

Ступінь пошкодження, ураження: Середнє
(поодинокі, слабке, середнє, сильне)

Вид розподілу пошкоджених дерев: Угруповий
(поодинокі, груповий, куртинний)

Обсяг ушкодженої деревини на 1 гектарі (окомірно) 24 куб. метрів, у тому числі сухостійної 21 куб. метрів

Ознаки погіршення стану лісових насаджень виявив:

<u>Миколаївська область</u> (посада)	<u>[Підпис]</u> (підпис)	<u>Росен М. М.</u> (ініціали та прізвище)
<u>5 05</u> _____ 2021 року		
<u>ком - 20</u> (лісничий (помічник лісничого))	<u>[Підпис]</u> (підпис)	<u>Васильченко Н. О.</u> (ініціали та прізвище)
<u>5 05</u> _____ 2021 року		

Висновок інженера відділу (сектору) охорони і захисту лісу державного лісогосподарського (лісомисливського) підприємства або представника державного спеціалізованого лісозахисного підприємства щодо необхідності здійснення лісозахисних чи інших заходів з поліпшення санітарного стану лісів за результатами огляду _____ санітарного _____ стану лісової _____ ділянки:

<u>Тимо О. М.</u> (посада)	<u>[Підпис]</u> (підпис)	<u>Тимо О. М.</u> (ініціали та прізвище)
<u>11 05</u> _____ 20 <u>21</u> року		

ПОВІДОМЛЕННЯ
про появу ознак погіршення санітарного стану лісових насаджень

Миколайко Олександр
(Автономна Республіка Крим, область)

В. П. Брадівак
(найменування власника лісів, постійного лісокористувача)

Лісництво Паньківське урочище _____
квартал № 18 виділ № 2 ділянка № _____ площа 6,4 гектарів

Таксаційна характеристика насадження

Склад 8С2БН + D3 + Вис, вік 60 років, бонітет ІА, середній діаметр 30 сантиметрів, середня висота 25 метрів, повнота 0,7, тип лісу С3ГДС, рельєф рівнинний, експозиція _____, ґрунт _____, підріст _____, підлісок КШ, ГРЗ, Мцз

Лісопатологічна характеристика насадження

Вид пошкодження насадження (лісова пожежа, буревій, сніголам, обледеніння, відмирання та всихання дерев, захаращеність, об'їдання шкідниками хвої/листя, наявність гусені, масовий літ метеликів, опадання хвої/листя, відлущення кори на стовбурах та інші ознаки, не характерні для нормального стану дерев)

Високія селів сосни з'явилися
всхливання кори

Ступінь пошкодження, ураження: Середнє
(поодинокі, слабке, середнє, сильне)

Вид розподілу пошкоджених дерев: скуповий
(поодинокі, груповий, куртинний)

Обсяг ушкодженої деревини на 1 гектарі (окомірно) 34 куб. метрів, у тому числі сухостійної 31 куб. метрів

Ознаки погіршення стану лісових насаджень виявив:

<u>Михайло М.</u> (посада)	<u>[підпис]</u> (підпис)	<u>Дерман С. В.</u> (ініціали та прізвище)
<u>05 05</u> _____ 2021 року		
<u>ММ-20</u> (лісничий (помічник лісничого))	<u>[підпис]</u> (підпис)	<u>Васильов Н. О.</u> (ініціали та прізвище)
<u>05 05</u> _____ 2021 року		

Висновок інженера відділу (сектору) охорони і захисту лісу державного лісгосподарського (лісомисливського) підприємства або представника державного спеціалізованого лісозахисного підприємства щодо необхідності здійснення лісозахисних чи інших заходів з поліпшення санітарного стану лісів за результатами огляду _____ санітарного _____ стану лісової _____ ділянки:

<u>Григор'єв С. В.</u> (посада)	<u>[підпис]</u> (підпис)	<u>Григор'єв С. В.</u> (ініціали та прізвище)
<u>11 05</u> _____ 20 <u>21</u> року		

ПОВІДОМЛЕННЯ
про появу ознак погіршення санітарного стану лісових насаджень

Миколаївська область
(Автономна Республіка Крим, область)

Державне лісове агентство
(найменування власника лісів, постійного лісокористувача)

Лісництво Таманське урочище _____
квартал № 34 виділ № 5 ділянка № _____ площа 6,4 гектарів

Таксаційна характеристика насадження

Склад 60% ІІІІ 2 Вис ІІІ, вік 46 років, бонітет ІА, середній діаметр 28 сантиметрів, середня висота 21 метрів, повнота 0,7, тип лісу СІРС, рельєф рівнинний, експозиція _____, ґрунт _____, підріст _____, підлісок КШІ КРЗ

Лісопатологічна характеристика насадження

Вид пошкодження насадження (лісова пожежа, буревій, сніголам, обледеніння, відмирання та всихання дерев, захаращеність, об'їдання шкідниками хвої/листя, наявність гусені, масовий літ метеликів, опадання хвої/листя, відлущення кори на стовбурах та інші ознаки, не характерні для нормального стану дерев)

Висихання дерев, опадання хвої
Висихання кори

Ступінь пошкодження, ураження: Середнє
(поодинокі, слабке, середнє, сильне)

Вид розподілу пошкоджених дерев: Угруповий
(поодинокі, груповий, куртинний)

Обсяг ушкодженої деревини на 1 гектарі (окомірно) 25 куб. метрів, у тому числі сухостійної 22 куб. метрів

Ознаки погіршення стану лісових насаджень виявив:

Миколаївська
(посада)

[Підпис]
(підпис)

Романенко Р. Я.
(ініціали та прізвище)

06 05 2021 року

Миколаївська
(лісничий (помічник лісничого))

[Підпис]
(підпис)

Васильченко Н. О.
(ініціали та прізвище)

06 05 2021 року

Висновок інженера відділу (сектору) охорони і захисту лісу державного лісогосподарського (лісомисливського) підприємства або представника державного спеціалізованого лісозахисного підприємства щодо необхідності здійснення лісозахисних чи інших заходів з поліпшення санітарного стану лісів за результатами огляду санітарного стану лісової ділянки:

Доприбує СРЗ

Таманське
(посада)

[Підпис]
(підпис)

Тришківський С. В.
(ініціали та прізвище)

14 05 2021 року

ПОВІДОМЛЕННЯ
про появу ознак погіршення санітарного стану лісових насаджень

Миколаївська область
(Автономна Республіка Крим, область)

Дніпропетровська область
(найменування власника лісів, постійного лісокористувача)

Лісництво Дніпропетровське урочище _____
квартал № 35 виділ № 12 ділянка № _____ площа 11 гектарів

Таксаційна характеристика насадження

Склад 100% + Вис + Бг, вік 48 років, бонітет 16, середній діаметр 26 сантиметрів, середня висота 23 метрів, повнота 0.5, тип лісу БГДС, рельєф рівнинний, експозиція _____, ґрунт _____, підріст _____, підлісок К. 41, Б. 3, Г. 3

Лісопатологічна характеристика насадження

Вид пошкодження насадження (лісова пожежа, буревій, сніголам, обледеніння, відмирання та всихання дерев, захаращеність, об'їдання шкідниками хвої/листя, наявність гусені, масовий літ метеликів, опадання хвої/листя, відлущення кори на стовбурах та інші ознаки, не характерні для нормального стану дерев)

Висихання дерев системи захаращеність
Вертіваскелі кори

Ступінь пошкодження, ураження: Середнє
(поодинокі, слабке, середнє, сильне)

Вид розподілу пошкоджених дерев: уривки
(поодинокі, груповий, куртинний)

Обсяг ушкодженої деревини на 1 гектарі (окомірно) 26 куб. метрів, у тому числі сухостійної 23 куб. метрів

Ознаки погіршення стану лісових насаджень виявив:

<u>Миколайчук</u> (посада)	<u>[підпис]</u> (підпис)	<u>Миколайчук Р.В.</u> (ініціали та прізвище)
<u>06.05</u> _____ 2021 року		
<u>Миколайчук</u> (лісничий (помічник лісничого))	<u>[підпис]</u> (підпис)	<u>Миколайчук Н.О.</u> (ініціали та прізвище)
<u>06.05</u> _____ 2021 року		

Висновок інженера відділу (сектору) охорони і захисту лісу державного лісогосподарського (лісомисливського) підприємства або представника державного спеціалізованого лісозахисного підприємства щодо необхідності здійснення лісозахисних чи інших заходів з поліпшення санітарного стану лісів за результатами огляду _____ санітарного _____ стану лісової _____ ділянки:

<u>Григорук С.В.</u> (посада)	<u>[підпис]</u> (підпис)	<u>Григорук С.В.</u> (ініціали та прізвище)
<u>11.05</u> _____ 20 <u>21</u> року		

ПОВІДОМЛЕННЯ
про появу ознак погіршення санітарного стану лісових насаджень

Миколаївська область
(Автономна Республіка Крим, область)

ДН "Інформаційно-аналітичне управління"
(найменування власника лісів, постійного лісокористувача)

Лісництво Полігонне урочище _____
квартал № 37 виділ № 21 ділянка № _____ площа 31 гектарів

Таксаційна характеристика насадження

Склад 70% БН 10%, вік 44 років, бонітет IV, середній діаметр 24 сантиметрів, середня висота 20 метрів, повнота 07, тип лісу Б2 ДС, рельєф рівнинний, експозиція _____, ґрунт _____, підріст _____, підлісок К. ЧН. ГРЗ

Лісопатологічна характеристика насадження

Вид пошкодження насадження (лісова пожежа, буревій, сніголам, обледеніння, відмирання та всихання дерев, захаращеність, об'їдання шкідниками хвої/листя, наявність гусені, масовий літ метеликів, опадання хвої/листя, відлущення кори на стовбурах та інші ознаки, не характерні для нормального стану дерев)

Висихання дерев, ссох. зношеність
Вирайковані коржі

Ступінь пошкодження, ураження: середнє
(поодинокі, слабке, середнє, сильне)

Вид розподілу пошкоджених дерев: груповий
(поодинокий, груповий, куртинний)

Обсяг ушкодженої деревини на 1 гектарі (окомірно) 22 куб. метрів, у тому числі сухостійної 19 куб. метрів

Ознаки погіршення стану лісових насаджень виявив:

<u>Мабстер ліс</u> (посада)	<u>[підпис]</u> (підпис)	<u>Григоренко С.С.</u> (ініціали та прізвище)
<u>6 05</u> 2021 року		
<u>Лісничий</u> (лісничий (помічник лісничого))	<u>[підпис]</u> (підпис)	<u>Валіков Н.О.</u> (ініціали та прізвище)
<u>6 05</u> 2021 року		

Висновок інженера відділу (сектору) охорони і захисту лісу державного лісогосподарського (лісомисливського) підприємства або представника державного спеціалізованого лісозахисного підприємства щодо необхідності здійснення лісозахисних чи інших заходів з поліпшення санітарного стану лісів за результатами огляду санітарного стану лісової ділянки:

<u>Григоренко С.С.</u> (посада)	<u>[підпис]</u> (підпис)	<u>Григоренко С.С.</u> (ініціали та прізвище)
<u>11 05</u> 2021 року		

ПОВІДОМЛЕННЯ
про появу ознак погіршення санітарного стану лісових насаджень

Миколайчук Ярослав

(Автономна Республіка Крим, область)

Д.С. Бондаренко

(найменування власника лісів, постійного лісокористувача)

Лісництво Кіровоградська

урочище _____

квартал № 39

виділ № 25

ділянка № _____

площа 24 гектарів

Таксаційна характеристика насадження

Склад 8С2 ГВН ГРЗ, вік 53 років, бонітет ІІІ, середній діаметр 26 сантиметрів, середня висота 24 метрів, повнота 07, тип лісу С2 ГРЗ, рельєф рівнинний, експозиція _____, ґрунт _____, підріст _____, підлісок КЧН ГРЗ

Лісопатологічна характеристика насадження

Вид пошкодження насадження (лісова пожежа, буревій, сніголам, обледеніння, відмирання та всихання дерев, захаращеність, об'їдання шкідниками хвої/листя, наявність гусені, масовий літ метеликів, опадання хвої/листя, відлущення кори на стовбурах та інші ознаки, не характерні для нормального стану дерев)

Висихання дерев, об'їдання кори
Враї-вояки коровки

Ступінь пошкодження, ураження: Середнє
(поодинокі, слабке, середнє, сильне)

Вид розподілу пошкоджених дерев: Груповий
(поодинокі, груповий, куртинний)

Обсяг ушкодженої деревини на 1 гектарі (окомірно) 30 куб. метрів, у тому числі сухостійної 27 куб. метрів

Ознаки погіршення стану лісових насаджень виявив:

Миколайчук
(посада)

[Підпис]
(підпис)

Погорілов С. М.
(ініціали та прізвище)

6 05 2021 року

Миколайчук
(лісничий (помічник лісничого))

[Підпис]
(підпис)

Погорілов Н. О.
(ініціали та прізвище)

6 05 2021 року

Висновок інженера відділу (сектору) охорони і захисту лісу державного лісогосподарського (лісомисливського) підприємства або представника державного спеціалізованого лісозахисного підприємства щодо необхідності здійснення лісозахисних чи інших заходів з поліпшення санітарного стану лісів за результатами огляду _____ санітарного _____ стану лісової _____ ділянки:

Погорілов С. В.
(посада)

[Підпис]
(підпис)

Погорілов С. В.
(ініціали та прізвище)

11 05 2021 року

ПОВІДОМЛЕННЯ
про появу ознак погіршення санітарного стану лісових насаджень

Національний парк
(Автономна Республіка Крим, область)

ДП "Білоліське лісгосп"
(найменування власника лісів, постійного лісокористувача)

Лісництво Національний парк урочище _____
квартал № 39 виділ № 27 ділянка № _____ площа 1,4 гектарів

Таксаційна характеристика насадження

Склад 10С3 + БГ + Д3, вік 71 років, бонітет ІА, середній діаметр 30 сантиметрів, середня висота 27 метрів, повнота 0,5, тип лісу СГДЕ,
рельєф рівнинний, експозиція _____, ґрунт _____, підріст _____, підлісок КШ, ГРЗ, БЗР

Лісопатологічна характеристика насадження

Вид пошкодження насадження (лісова пожежа, буревій, сніголам, обледеніння, відмирання та всихання дерев, захаращеність, об'їдання шкідниками хвої/листя, наявність гусені, масовий літ метеликів, опадання хвої/листя, відлущення кори на стовбурах та інші ознаки, не характерні для нормального стану дерев)

Висихання дерев осам. зростаючих
Верхівна кора

Ступінь пошкодження, ураження: Вередне
(поодинокі, слабке, середнє, сильне)

Вид розподілу пошкоджених дерев: груповий
(поодинокий, груповий, куртинний)

Обсяг ушкодженої деревини на 1 гектарі (окомірно) 36 куб. метрів, у тому числі сухостійної 33 куб. метрів

Ознаки погіршення стану лісових насаджень виявив:

Майстер лісу
(посада)

[Підпис]
(підпис)

Бурмистр С.М.
(ініціали та прізвище)

6 05 2021 року

Майстер лісу
(лісничий (помічник лісничого))

[Підпис]
(підпис)

Васильчук Н.О.
(ініціали та прізвище)

6 05 2021 року

Висновок інженера відділу (сектору) охорони і захисту лісу державного лісогосподарського (лісомисливського) підприємства або представника державного спеціалізованого лісозахисного підприємства щодо необхідності здійснення лісозахисних чи інших заходів з поліпшення санітарного стану лісів за результатами огляду _____ санітарного _____ стану лісової _____ ділянки:

Майстер лісу
(посада)

[Підпис]
(підпис)

Бурмистр С.В.
(ініціали та прізвище)

11 05 2021 року

ПОВІДОМЛЕННЯ
про появу ознак погіршення санітарного стану лісових насаджень

Миколаївська область
(Автономна Республіка Крим, область)

ДП "Баранівське НЛП"
(найменування власника лісів, постійного лісокористувача)

Лісництво Камінь-Руде урочище _____
квартал № 39 виділ № 29 ділянка № _____ площа 0,3 гектарів

Таксаційна характеристика насадження

Склад 9С, 1Д, 1Б, вік 59 років, бонітет ІА, середній діаметр 28 сантиметрів, середня висота 24 метрів, повнота 0,7, тип лісу С, 1Д, С, рельєф рівнинний, експозиція _____, ґрунт _____, підріст _____, підлісок _____

Лісопатологічна характеристика насадження

Вид пошкодження насадження (лісова пожежа, буревій, сніголам, обледеніння, відмирання та всихання дерев, захаращеність, об'їдання шкідниками хвої/листя, наявність гусені, масовий літ метеликів, опадання хвої/листя, відлущення кори на стовбурах та інші ознаки, не характерні для нормального стану дерев)

Висихання дерев сосни звичайної
вершинний коридор

Ступінь пошкодження, ураження: середнє
(поодинокі, слабке, середнє, сильне)

Вид розподілу пошкоджених дерев: груповий
(поодинокий, груповий, куртинний)

Обсяг ушкодженої деревини на 1 гектарі (окомірно) 37 куб. метрів, у тому числі сухостійної 39 куб. метрів

Ознаки погіршення стану лісових насаджень виявив:

Мобізер М.І.
(посада)

[Підпис]
(підпис)

Борщук С.М.
(ініціали та прізвище)

7 05 _____ 2021 року

Мам-В
(лісничий (помічник лісничого))

[Підпис]
(підпис)

Васильчук Н.О.
(ініціали та прізвище)

7 05 _____ 2021 року

Висновок інженера відділу (сектору) охорони і захисту лісу державного лісогосподарського (лісомисливського) підприємства або представника державного спеціалізованого лісозахисного підприємства щодо необхідності здійснення лісозахисних чи інших заходів з поліпшення санітарного стану лісів за результатами огляду _____ санітарного _____ стану лісової _____ ділянки:

Лісник 03/1
(посада)

[Підпис]
(підпис)

Григоренко С.В.
(ініціали та прізвище)

11 05 _____ 2021 року

ПОВІДОМЛЕННЯ
про появу ознак погіршення санітарного стану лісових насаджень

Миколаївська область
(Автономна Республіка Крим, область)

ДК "Гарантіс" АМГ
(найменування власника лісів, постійного лісокористувача)

Лісництво Генієвське урочище _____
квартал № 39 виділ № 33 ділянка № _____ площа 0,2 гектарів

Таксаційна характеристика насадження

Склад 100%, вік 59 років, бонітет ІА, середній діаметр 28 сантиметрів, середня висота 23 метрів, повнота 0,7, тип лісу СРДС, рельєф рівнинний, експозиція _____, ґрунт _____, підріст _____, підлісок _____

Лісопатологічна характеристика насадження

Вид пошкодження насадження (лісова пожежа, буревій, сніголам, обледеніння, відмирання та всихання дерев, захаращеність, об'їдання шкідниками хвої/листя, наявність гусені, масовий літ метеликів, опадання хвої/листя, відлущення кори на стовбурах та інші ознаки, не характерні для нормального стану дерев)

Висихання дерев ссавої зони
Верхівний кород

Ступінь пошкодження, ураження: Середнє
(поодинокі, слабке, середнє, сильне)

Вид розподілу пошкоджених дерев: груповий
(поодинокий, груповий, куртинний)

Обсяг ушкодженої деревини на 1 гектарі (окомірно) 34 куб. метрів, у тому числі сухостійної 31 куб. метрів

Ознаки погіршення стану лісових насаджень виявив:

<u>Миколаївська область</u> (посада)	<u>[Підпис]</u> (підпис)	<u>Богданець С.М.</u> (ініціали та прізвище)
<u>7 05</u> _____ 2021 року		
<u>Миколаївська область</u> (лісничий (помічник лісничого))	<u>[Підпис]</u> (підпис)	<u>Васильків Н.О.</u> (ініціали та прізвище)
<u>7 05</u> _____ 2021 року		

Висновок інженера відділу (сектору) охорони і захисту лісу державного лісогосподарського (лісомисливського) підприємства або представника державного спеціалізованого лісозахисного підприємства щодо необхідності здійснення лісозахисних чи інших заходів з поліпшення санітарного стану лісів за результатами огляду _____ санітарного стану лісової ділянки:

<u>Генієвське СРБ</u> (посада)	<u>[Підпис]</u> (підпис)	<u>Генієвський С.В.</u> (ініціали та прізвище)
<u>11 05</u> _____ 20 <u>21</u> року		

ПОВІДОМЛЕННЯ
про появу ознак погіршення санітарного стану лісових насаджень

Н.С. Митрофанов
(Автономна Республіка Крим, область)

Д.А. Барановський
(найменування власника лісів, постійного лісокористувача)

Лісництво Камішатинське урочище _____
квартал № 62 виділ № 26 ділянка № _____ площа 13,8 гектарів

Таксаційна характеристика насадження

Склад 10Ск + БМ, вік 59 років, бонітет ІА, середній діаметр 30 сантиметрів, середня висота 24 метрів, повнота 0,6, тип лісу В, ДС, рельєф рівнинний, експозиція _____, ґрунт _____, підріст _____, підлісок К, Я, ГРЗ

Лісопатологічна характеристика насадження

Вид пошкодження насадження (лісова пожежа, буревій, сніголам, обледеніння, відмирання та всихання дерев, захаращеність, об'їдання шкідниками хвої/листя, наявність гусені, масовий літ метеликів, опадання хвої/листя, відлущення кори на стовбурах та інші ознаки, не характерні для нормального стану дерев)

Висхідний фаворитний зростання
Коренська гниль

Ступінь пошкодження, ураження: слабке
(поодинокі, слабке, середнє, сильне)

Вид розподілу пошкоджених дерев: груповий
(поодинокий, груповий, куртинний)

Обсяг ушкодженої деревини на 1 гектарі (окомірно) 33 куб. метрів, у тому числі сухостійної 30 куб. метрів

Ознаки погіршення стану лісових насаджень виявив:

<u>Митрофанов</u> (посада)	<u>[Підпис]</u> (підпис)	<u>Борисенко С.М.</u> (ініціали та прізвище)
<u>7 05</u> 2021 року		
<u>Митрофанов</u> (лісничий (помічник лісничого))	<u>[Підпис]</u> (підпис)	<u>Васильчук Н.О.</u> (ініціали та прізвище)
<u>7 05</u> 2021 року		

Висновок інженера відділу (сектору) охорони і захисту лісу державного лісогосподарського (лісомисливського) підприємства або представника державного спеціалізованого лісозахисного підприємства щодо необхідності здійснення лісозахисних чи інших заходів з поліпшення санітарного стану лісів за результатами огляду санітарного стану лісової ділянки:

<u>Митрофанов</u> (посада)	<u>[Підпис]</u> (підпис)	<u>Тришківський С.В.</u> (ініціали та прізвище)
<u>11 05</u> 2021 року		

ПОВІДОМЛЕННЯ
про появу ознак погіршення санітарного стану лісових насаджень

Автономна Республіка Крим, область

(Автономна Республіка Крим, область)

ДП "Лісове господарство"

(найменування власника лісів, постійного лісокористувача)

Лісництво Білогірське урочище _____
квартал № 62 виділ № 30 ділянка № _____ площа 36 гектарів

Таксаційна характеристика насадження

Склад 9С16П, вік 55 років, бонітет ІА, середній діаметр 28 сантиметрів, середня висота 23 метрів, повнота 065, тип лісу В, ДС, рельєф рівнинний, експозиція _____, ґрунт _____, підріст _____, підлісок К, Ф, А, Г, Р, З

Лісопатологічна характеристика насадження

Вид пошкодження насадження (лісова пожежа, буревій, сніголам, обледеніння, відмирання та всихання дерев, захаращеність, об'їдання шкідниками хвої/листя, наявність гусені, масовий літ метеликів, опадання хвої/листя, відлущення кори на стовбурах та інші ознаки, не характерні для нормального стану дерев)

пошкодження хвої/листя, об'їдання шкідниками
всихання дерев

Ступінь пошкодження, ураження: середнє
(поодинокі, слабке, середнє, сильне)

Вид розподілу пошкоджених дерев: згрупований
(поодинокий, груповий, куртинний)

Обсяг ушкодженої деревини на 1 гектарі (окомірно) 30 куб. метрів, у тому числі сухостійної 27 куб. метрів

Ознаки погіршення стану лісових насаджень виявив:

Білогірське лісництво
(посада)

[підпис]
(підпис)

Білогірський С.М.
(ініціали та прізвище)

7 05 2021 року

лісничий лісного
(лісничий (помічник лісничого))

[підпис]
(підпис)

Василько Н.О.
(ініціали та прізвище)

7 05 2021 року

Висновок інженера відділу (сектору) охорони і захисту лісу державного лісогосподарського (лісомисливського) підприємства або представника державного спеціалізованого лісозахисного підприємства щодо необхідності здійснення лісозахисних чи інших заходів з поліпшення санітарного стану лісів за результатами огляду санітарного стану лісової ділянки:

Потребов С.Р.

Лісництво 0311
(посада)

[підпис]
(підпис)

Лісовий С.В.
(ініціали та прізвище)

11 05 2021 року

ПОВІДОМЛЕННЯ
про появу ознак погіршення санітарного стану лісових насаджень

Національна обласна
(Автономна Республіка Крим, область)

ДП "Лісове господарство АР КЧР"
(найменування власника лісів, постійного лісокористувача)

Лісництво Таманське урочище _____
квартал № 65 виділ № 6 ділянка № _____ площа 42 гектарів

Таксаційна характеристика насадження

Склад 80% Бк + Вк, вік 57 років, бонітет II, середній діаметр 28 сантиметрів, середня висота 24 метрів, повнота 0.7, тип лісу Бк ДК, рельєф рівнинний, експозиція _____, ґрунт _____, підріст _____, підлісок КШГРЗ

Лісопатологічна характеристика насадження

Вид пошкодження насадження (лісова пожежа, буревій, сніголам, обледеніння, відмирання та всихання дерев, захаращеність, об'їдання шкідниками хвої/листя, наявність гусені, масовий літ метеликів, опадання хвої/листя, відлущення кори на стовбурах та інші ознаки, не характерні для нормального стану дерев)

Висихання дерев сосни звичайної
вершинний кордог

Ступінь пошкодження, ураження: середнє
(поодинокі, слабке, середнє, сильне)

Вид розподілу пошкоджених дерев: груповий
(поодинокі, груповий, куртинний)

Обсяг ушкодженої деревини на 1 гектарі (окомірно) 32 куб. метрів, у тому числі сухостійної 29 куб. метрів

Ознаки погіршення стану лісових насаджень виявив:

<u>Шабельник М.В.</u> (посада)	<u>В.П.</u> (підпис)	<u>Вітченко В.П.</u> (ініціали та прізвище)
<u>6 05</u> 2021 року		
<u>Міщенко М.В.</u> (лісничий (помічник лісничого))	<u>[підпис]</u> (підпис)	<u>Васильчук Н.О.</u> (ініціали та прізвище)
<u>6 05</u> 2021 року		

Висновок інженера відділу (сектору) охорони і захисту лісу державного лісогосподарського (лісомисливського) підприємства або представника державного спеціалізованого лісозахисного підприємства щодо необхідності здійснення лісозахисних чи інших заходів з поліпшення санітарного стану лісів за результатами огляду санітарного стану лісової ділянки:

Григорук С.В.

<u>Таман</u> (посада)	<u>[підпис]</u> (підпис)	<u>Григорук С.В.</u> (ініціали та прізвище)
<u>11 05</u> 20 <u>21</u> року		

ПОВІДОМЛЕННЯ
про появу ознак погіршення санітарного стану лісових насаджень

Мітлицька область
(Автономна Республіка Крим, область)

Білогірське ЛМР
(найменування власника лісів, постійного лісокористувача)

Лісництво Ваштобрідське урочище _____
квартал № 83 виділ № 12 ділянка № _____ площа 0,7 гектарів

Таксаційна характеристика насадження

Склад СхДБ, вік 58 років, бонітет 1А, середній діаметр 18 сантиметрів, середня висота 23 метрів, повнота 0,7, тип лісу Б2ДС, рельєф рівнинний, експозиція _____, ґрунт _____, підріст _____, підлісок _____

Лісопатологічна характеристика насадження

Вид пошкодження насадження (лісова пожежа, буревій, сніголам, обледеніння, відмирання та всихання дерев, захаращеність, об'їдання шкідниками хвої/листя, наявність гусені, масовий літ метеликів, опадання хвої/листя, відлущення кори на стовбурах та інші ознаки, не характерні для нормального стану дерев)

Всихання дерев сосни звичайної
Верхівковий короїд

Ступінь пошкодження, ураження: _____
(поодинокі, слабке, середнє, сильне)

Вид розподілу пошкоджених дерев: _____
(поодинокий, груповий, куртинний)

Обсяг ушкодженої деревини на 1 гектарі (окомірно) 32 куб. метрів, у тому числі сухостійної 30 куб. метрів

Ознаки погіршення стану лісових насаджень виявив:

Місцевий ліс _____ Гетьманко А.І.
(посада) (підпис) (ініціали та прізвище)

6 05 2021 року

Помічник лісничого _____ Басилевич О.О.
(лісничий (помічник лісничого) (підпис) (ініціали та прізвище)

6 05 2021 року

Висновок інженера відділу (сектору) охорони і захисту лісу державного лісогосподарського (лісомисливського) підприємства або представника державного спеціалізованого лісозахисного підприємства щодо необхідності здійснення лісозахисних чи інших заходів з поліпшення санітарного стану лісів за результатами огляду _____
санітарного стану лісової ділянки: _____

Інженер О.З. _____ Григорук С.В.
(посада) (підпис) (ініціали та прізвище)

7 05 2021 року

ПОВІДОМЛЕННЯ
про появу ознак погіршення санітарного стану лісових насаджень

М. М. Тимашенко область
(Автономна Республіка Крим, область)

С. П. Бабанітська СМР
(найменування власника лісів, постійного лісокористувача)

Лісництво Ваштобрігське урочище _____
квартал № 83 виділ № 12 ділянка № _____ площа 0,7 гектарів

Таксаційна характеристика насадження

Склад С. С. Л. Б. а, вік 58 років, бонітет 1А, середній діаметр 24 сантиметрів, середня висота 23 метрів, повнота 0,7, тип лісу Б. 2 Д. С., рельєф рівнинний, експозиція _____, ґрунт _____, підріст _____, підлісок _____

Лісопатологічна характеристика насадження

Вид пошкодження насадження (лісова пожежа, буревій, сніголам, обледеніння, відмирання та всихання дерев, захаращеність, об'їдання шкідниками хвої/листя, наявність гусені, масовий літ метеликів, опадання хвої/листя, відлущення кори на стовбурах та інші ознаки, не характерні для нормального стану дерев)

Всихання гусені сості звисялої
Всхивковий окорюг

Ступінь пошкодження, ураження: _____
(поодинокі, слабкі, середні, сильні)

Вид розподілу пошкоджених дерев: _____
(поодинокий, груповий, куртинний)

Обсяг ушкодженої деревини на 1 гектарі (окомірно) 32 куб. метрів, у тому числі сухостійної 32 куб. метрів

Ознаки погіршення стану лісових насаджень виявив:

М. М. Тимашенко лісн _____ Тимашенко А. С.
(посада) (підпис) (ініціали та прізвище)

6 05 2021 року

М. М. Тимашенко лісн _____ Тимашенко А. С.
(лісничий (помічник лісничого)) (підпис) (ініціали та прізвище)

6 05 2021 року

Висновок інженера відділу (сектору) охорони і захисту лісу державного лісогосподарського (лісомисливського) підприємства або представника державного спеціалізованого лісозахисного підприємства щодо необхідності здійснення лісозахисних чи інших заходів з поліпшення санітарного стану лісів за результатами огляду _____ санітарного стану лісової ділянки:

Інженер О. С. Л. _____ Тимашенко С. В.
(посада) (підпис) (ініціали та прізвище)

7 05 2021 року

ПОВІДОМЛЕННЯ
про появу ознак погіршення санітарного стану лісових насаджень

Хмельницька область
(Автономна Республіка Крим, область)

Дні Букачівське ЛМР
(найменування власника лісів, постійного лісокористувача)

Лісництво Вашено-Бригське урочище _____
квартал № 84 виділ № 1 ділянка № _____ площа 2,5 гектарів

Таксаційна характеристика насадження

Склад 9С31В02+5п, вік 46 років, бонітет 1А, середній діаметр 46 сантиметрів, середня висота 21 метрів, повнота 0,7, тип лісу В2 DC, рельєф рівнинний, експозиція _____, ґрунт _____, підріст _____, підлісок КШП ГРЗ

Лісопатологічна характеристика насадження

Вид пошкодження насадження (лісова пожежа, буревій, сніголам, обледеніння, відмирання та всихання дерев, захаращеність, об'їдання шкідниками хвої/листя, наявність гусені, масовий літ метеликів, опадання хвої/листя, відлущення кори на стовбурах та інші ознаки, не характерні для нормального стану дерев)

Висихання дерев сосни звичайної
Верхівковий поріг

Ступінь пошкодження, ураження: _____
(поодинокі, слабке, середнє, сильне)

Вид розподілу пошкоджених дерев: _____
(поодинокі, груповий, куртинний)

Обсяг ушкодженої деревини на 1 гектарі (окомірно) 28 куб. метрів, у тому числі сухостійної 2,5 куб. метрів

Ознаки погіршення стану лісових насаджень виявив:

Мисисер лісу _____ Гістренко Л.З
(посада) (підпис) (ініціали та прізвище)

6 05 2021 року

адміністратор лісництва _____ Васильович О.О
(лісничий (помічник лісничого)) (підпис) (ініціали та прізвище)

6 05 2021 року

Висновок інженера відділу (сектору) охорони і захисту лісу державного лісогосподарського (лісомисливського) підприємства або представника державного спеціалізованого лісозахисного підприємства щодо необхідності здійснення лісозахисних чи інших заходів з поліпшення санітарного стану лісів за результатами огляду санітарного стану лісової ділянки:

Інженер О.З. _____ Гістренко С.В
(посада) (підпис) (ініціали та прізвище)

7 05 2021 року

ПОВІДОМЛЕННЯ
про появу ознак погіршення санітарного стану лісових насаджень

Миколаївська область
(Автономна Республіка Крим, область)

Білогітське мп
(найменування власника лісів, постійного лісокористувача)

Лісництво Калінінське урочище _____
квартал № 84 виділ № 10 ділянка № _____ площа 19 гектарів

Таксаційна характеристика насадження

Склад БСЗБ-1В-1О-1Д, вік 44 років, бонітет 15, середній діаметр 12 сантиметрів, середня висота 12 метрів, повнота 0,7, тип лісу В-ДС, рельєф рівнинний, експозиція _____, ґрунт _____, підріст _____, підлісок КШГРЗ

Лісопатологічна характеристика насадження

Вид пошкодження насадження (лісова пожежа, буревій, сніголам, обледеніння, відмирання та всихання дерев, захаращеність, об'їдання шкідниками хвої/листя, наявність гусені, масовий літ метеликів, опадання хвої/листя, відлущення кори на стовбурах та інші ознаки, не характерні для нормального стану дерев)

Висихання окремих сосни звичайної
Верхівковий погого

Ступінь пошкодження, ураження: _____
(поодинокі, слабке, середнє, сильне)

Вид розподілу пошкоджених дерев: _____
(поодинокий, груповий, куртинний)

Обсяг ушкодженої деревини на 1 гектарі (окомірно) 32 куб. метрів, у тому числі сухостійної 26 куб. метрів

Ознаки погіршення стану лісових насаджень виявив:

Майстер лісу
(посада)

[підпис]
(підпис)

Петренко А.С.
(ініціали та прізвище)

6 05 2021 року

Помічник лісничого
(лісничий (помічник лісничого))

[підпис]
(підпис)

Васильчук С.О.
(ініціали та прізвище)

6 05 2021 року

Висновок інженера відділу (сектору) охорони і захисту лісу державного лісогосподарського (лісомисливського) підприємства або представника державного спеціалізованого лісозахисного підприємства щодо необхідності здійснення лісозахисних чи інших заходів з поліпшення санітарного стану лісів за результатами огляду санітарного стану лісової ділянки:

Інженер О.З.А.
(посада)

[підпис]
(підпис)

Пилипенко С.В.
(ініціали та прізвище)

6 05 2021 року

ПОВІДОМЛЕННЯ
про появу ознак погіршення санітарного стану лісових насаджень

Митишівський область
(Автономна Республіка Крим, область)

ДП Білогірське ЛП
(найменування власника лісів, постійного лісокористувача)

Лісництво Валюбоградське урочище _____
квартал № 25 виділ № 10 ділянка № _____ площа 2,2 гектарів

Таксаційна характеристика насадження

Склад 6С, 3Б, 1В, 2Д, 2Д, 2Д, вік 42 років, бонітет 1А, середній діаметр 26 сантиметрів, середня висота 14 метрів, повнота 0,7, тип лісу Б, ДС, рельєф рівнинний, експозиція _____, ґрунт _____, підріст _____, підлісок К, Ч, Г, Р, З, Н, К, К

Лісопатологічна характеристика насадження

Вид пошкодження насадження (лісова пожежа, буревій, сніголам, обледеніння, відмирання та всихання дерев, захаращеність, об'їдання шкідниками хвої/листя, наявність гусені, масовий літ метеликів, опадання хвої/листя, відлущення кори на стовбурах та інші ознаки, не характерні для нормального стану дерев)

Висихання дерев сссти з високої
вирівної короткої

Ступінь пошкодження, ураження: _____
(поодинокі, слабке, середнє, сильне)

Вид розподілу пошкоджених дерев: _____
(поодинокий, груповий, куртинний)

Обсяг ушкодженої деревини на 1 гектарі (окомірно) 24 куб. метрів, у тому числі сухостійної 20 куб. метрів

Ознаки погіршення стану лісових насаджень виявив:

Лісничий лісу _____
(посада) (підпис) (ініціали та прізвище)

6 05 2021 року

Помічник лісничого _____
(лісничий (помічник лісничого) (підпис) (ініціали та прізвище)

6 05 2021 року

Висновок інженера відділу (сектору) охорони і захисту лісу державного лісогосподарського (лісомисливського) підприємства або представника державного спеціалізованого лісозахисного підприємства щодо необхідності здійснення лісозахисних чи інших заходів з поліпшення санітарного стану лісів за результатами огляду _____ санітарного _____ стану лісової _____ ділянки:

Інженер О.З. _____
(посада) (підпис) (ініціали та прізвище)

7 05 2021 року

ПОВІДОМЛЕННЯ
про появу ознак погіршення санітарного стану лісових насаджень

Мітотинська область
(Автономна Республіка Крим, область)

ДП "Закарпатське ЛМР"
(найменування власника лісів, постійного лісокористувача)

Лісництво Валівське урочище _____
квартал № 25 виділ № 18 ділянка № _____ площа 0,6 гектарів

Таксаційна характеристика насадження

Склад БВЛ2Б1В1С1С2С3, вік 70 років, бонітет 2, середній діаметр 30 сантиметрів, середня висота 13 метрів, повнота 0,6, тип лісу С3РДС, рельєф рівнинний, експозиція _____, ґрунт _____, підріст _____, підлісок КЧМГРЗ

Лісопатологічна характеристика насадження

Вид пошкодження насадження (лісова пожежа, буревій, сніголам, обледеніння, відмирання та всихання дерев, захаращеність, об'їдання шкідниками хвої/листя, наявність гусені, масовий літ метеликів, опадання хвої/листя, відлущення кори на стовбурах та інші ознаки, не характерні для нормального стану дерев)

Висихання дерев осени збільшувати
Верхівковий короїд

Ступінь пошкодження, ураження: _____
(поодинокі, слабке, середнє, сильне)

Вид розподілу пошкоджених дерев: _____
(поодинокі, груповий, куртинний)

Обсяг ушкодженої деревини на 1 гектарі (окомірно) 13 куб. метрів, у тому числі сухостійної 20 куб. метрів

Ознаки погіршення стану лісових насаджень виявив:

Мисістер ліс
(посада)

[Підпис]
(підпис)

Потребус С.В.
(ініціали та прізвище)

6 05 2021 року

помічник лісничого
(лісничий (помічник лісничого))

[Підпис]
(підпис)

Васильчук А.О.
(ініціали та прізвище)

6 05 2021 року

Висновок інженера відділу (сектору) охорони і захисту лісу державного лісогосподарського (лісомисливського) підприємства або представника державного спеціалізованого лісозахисного підприємства щодо необхідності здійснення лісозахисних чи інших заходів з поліпшення санітарного стану лісів за результатами огляду санітарного стану лісової ділянки:

Інженер ОЗЛ
(посада)

[Підпис]
(підпис)

Дисляжнюк С.В.
(ініціали та прізвище)

7 05 2021 року

ПОВІДОМЛЕННЯ
про появу ознак погіршення санітарного стану лісових насаджень

Місто Миколаївська область
(Автономна Республіка Крим, область)

ДП "Білогірське ЛМР"
(найменування власника лісів, постійного лісокористувача)

Лісництво Камінопобігське урочище _____
квартал № 90 виділ № 9 ділянка № _____ площа 0,7 гектарів

Таксаційна характеристика насадження

Склад 903 123, вік 91 років, бонітет 1, середній діаметр 36 сантиметрів, середня висота 26 метрів, повнота 96, тип лісу В, ДС,
рельєф рівнинний, експозиція _____, ґрунт _____, підріст _____, підлісок К, Ч, ГРЗ

Лісопатологічна характеристика насадження

Вид пошкодження насадження (лісова пожежа, буревій, сніголам, обледеніння, відмирання та всихання дерев, захаращеність, об'їдання шкідниками хвої/листя, наявність гусені, масовий літ метеликів, опадання хвої/листя, відлущення кори на стовбурах та інші ознаки, не характерні для нормального стану дерев)

Висихання дерев сосни з висхідної
Верхівкової корони

Ступінь пошкодження, ураження: _____
(поодинокі, слабке, середнє, сильне)

Вид розподілу пошкоджених дерев: _____
(поодинокий, груповий, куртинний)

Обсяг ушкодженої деревини на 1 гектарі (окомірно) 33 куб. метрів, у тому числі сухостійної 30 куб. метрів

Ознаки погіршення стану лісових насаджень виявив:

<u>Майстер лісу</u> (посада)	<u>А</u> (підпис)	<u>Витренко В. П</u> (ініціали та прізвище)
<u>6</u> <u>05</u> <u>2021</u> року		
<u>помічник лісничого</u> (лісничий (помічник лісничого))	<u>А</u> (підпис)	<u>Васильчук А. О</u> (ініціали та прізвище)
<u>6</u> <u>05</u> <u>2021</u> року		

Висновок інженера відділу (сектору) охорони і захисту лісу державного лісогосподарського (лісомисливського) підприємства або представника державного спеціалізованого лісозахисного підприємства щодо необхідності здійснення лісозахисних чи інших заходів з поліпшення санітарного стану лісів за результатами огляду санітарного стану лісової ділянки:

<u>Інженер</u> (посада)	<u>Потребує</u> (підпис)	<u>С. Р. В.</u> (ініціали та прізвище)
<u>7</u> <u>05</u> <u>2021</u> року		

ПОВІДОМЛЕННЯ
про появу ознак погіршення санітарного стану лісових насаджень

Миколаївська область

(Автономна Республіка Крим, область)

Біловодське м.р.

(найменування власника лісів, постійного лісокористувача)

Лісництво Кам'янобрідське урочище _____
квартал № 90 виділ № 11 ділянка № _____ площа 10 гектарів

Таксаційна характеристика насадження

Склад РСз1Бн1Рз, вік 91 років, бонітет 1, середній діаметр 36
сантиметрів, середня висота 27 метрів, повнота 96, тип лісу С₂ РДС,
рельєф рівнинний, експозиція _____, ґрунт _____, підріст
_____, підлісок КШРРЗ

Лісопатологічна характеристика насадження

Вид пошкодження насадження (лісова пожежа, буревій, сніголам, обледеніння, відмирання та всихання дерев, захаращеність, об'їдання шкідниками хвої/листя, наявність гусені, масовий літ метеликів, опадання хвої/листя, відлущення кори на стовбурах та інші ознаки, не характерні для нормального стану дерев)

Висихання дерев осіми з висхідної
Верхівковий короїд

Ступінь пошкодження, ураження: середнє
(поодинокі, слабке, середнє, сильне)

Вид розподілу пошкоджених дерев: груповий
(поодинокий, груповий, куртинний)

Обсяг ушкодженої деревини на 1 гектарі (окомірно) 27 куб. метрів, у тому числі сухостійної 23 куб. метрів

Ознаки погіршення стану лісових насаджень виявив:

Лісний сектор лісу _____ Вітренко В.А.
(посада) (підпис) (ініціали та прізвище)

6 05 2021 року

Лісничий лісничого _____ Васильчук Н.О.
(лісничий (помічник лісничого)) (підпис) (ініціали та прізвище)

6 05 2021 року

Висновок інженера відділу (сектору) охорони і захисту лісу державного лісогосподарського (лісомисливського) підприємства або представника державного спеціалізованого лісозахисного підприємства щодо необхідності здійснення лісозахисних чи інших заходів з поліпшення санітарного стану лісів за результатами огляду санітарного стану лісової ділянки:

Григорієв С.В. _____ Григорієв С.В.
(посада) (підпис) (ініціали та прізвище)

7 05 2021 року

ПОВІДОМЛЕННЯ
про появу ознак погіршення санітарного стану лісових насаджень

Митоминська область
(Автономна Республіка Крим, область)

Біля Бабанівського мп
(найменування власника лісів, постійного лісокористувача)

Лісництво Кашубрицьке урочище _____
квартал № 99 виділ № 9 ділянка № _____ площа 21 гектарів

Таксаційна характеристика насадження

Склад БСзЗБз1Дз+Ос+Воз, вік 65 років, бонітет 1, середній діаметр 30 сантиметрів, середня висота 24 метрів, повнота 92, тип лісу БзДС, рельєф рівнинний, експозиція _____, ґрунт _____, підріст _____, підлісок КЧАГРЗ

Лісопатологічна характеристика насадження

Вид пошкодження насадження (лісова пожежа, буревій, сніголам, обледеніння, відмирання та всихання дерев, захаращеність, об'їдання шкідниками хвої/листя, наявність гусені, масовий літ метеликів, опадання хвої/листя, відлущення кори на стовбурах та інші ознаки, не характерні для нормального стану дерев)

Всихання дерев, сосни з висхідної
Величезний короїд

Ступінь пошкодження, ураження: _____
(поодинокі, слабке, середнє, сильне)

Вид розподілу пошкоджених дерев: _____
(поодинокий, груповий, куртинний)

Обсяг ушкодженої деревини на 1 гектарі (окомірно) 10 куб. метрів, у тому числі сухостійної 95 куб. метрів

Ознаки погіршення стану лісових насаджень виявив:

Майстер лісу _____ Тимошенко СС
(посада) (підпис) (ініціали та прізвище)

6 05 2021 року

Помічник лісничого _____ Басилевич А.О.
(лісничий (помічник лісничого)) (підпис) (ініціали та прізвище)

6 05 2021 року

Висновок інженера відділу (сектору) охорони і захисту лісу державного лісогосподарського (лісомисливського) підприємства або представника державного спеціалізованого лісозахисного підприємства щодо необхідності здійснення лісозахисних чи інших заходів з поліпшення санітарного стану лісів за результатами огляду _____ санітарного _____ стану лісової _____ ділянки:

Інженер _____ Гомридзе СРВ _____ Григоренко С.В.
(посада) (підпис) (ініціали та прізвище)

4 05 2021 року

ПОВІДОМЛЕННЯ
про появу ознак погіршення санітарного стану лісових насаджень

Митишківська область
(Автономна Республіка Крим, область)

ДБ Білогірське ЛМР
(найменування власника лісів, постійного лісокористувача)

Лісництво Алешкобрігське урочище _____
квартал № 99 виділ № 12 ділянка № _____ площа 0.5 гектарів

Таксаційна характеристика насадження

Склад 30% ДЗ, вік 69 років, бонітет 1, середній діаметр 32 сантиметрів, середня висота 24 метрів, повнота 96, тип лісу В3 ДС, рельєф рівнинний, експозиція _____, ґрунт _____, підріст 50-50%, підлісок КУН ГРЗ

Лісопатологічна характеристика насадження

Вид пошкодження насадження (лісова пожежа, буревій, сніголам, обледеніння, відмирання та всихання дерев, захаращеність, об'їдання шкідниками хвої/листя, наявність гусені, масовий літ метеликів, опадання хвої/листя, відлущення кори на стовбурах та інші ознаки, не характерні для нормального стану дерев)

Всисливі дерев сосни звичайної
Верхівковий коротч

Ступінь пошкодження, ураження: середнє
(поодинокі, слабке, середнє, сильне)

Вид розподілу пошкоджених дерев: груповий
(поодинокий, груповий, куртинний)

Обсяг ушкодженої деревини на 1 гектарі (окомірно) 30 куб. метрів, у тому числі сухостійної 25 куб. метрів

Ознаки погіршення стану лісових насаджень виявив:

майстер лісу _____ Пилипенко С.С.
(посада) (підпис) (ініціали та прізвище)

6 05 2021 року
помічник лісничого _____ Васильчук Н.О.
(лісничий (помічник лісничого)) (підпис) (ініціали та прізвище)

6 05 2021 року

Висновок інженера відділу (сектору) охорони і захисту лісу державного лісогосподарського (лісомисливського) підприємства або представника державного спеціалізованого лісозахисного підприємства щодо необхідності здійснення лісозахисних чи інших заходів з поліпшення санітарного стану лісів за результатами огляду _____
санітарного _____ стану лісової _____ ділянки:

Інженер ОЗЛ _____ Дришакічук С.В.
(посада) (підпис) (ініціали та прізвище)

7 05 2021 року

ПОВІДОМЛЕННЯ
про появу ознак погіршення санітарного стану лісових насаджень

Митрофанівська область
(Автономна Республіка Крим, область)

ДП Білогірське ЛМР
(найменування власника лісів, постійного лісокористувача)

Лісництво Іслюмобудське урочище _____
квартал № 100 виділ № 5 ділянка № _____ площа 11 гектарів

Таксаційна характеристика насадження

Склад СХЗ/Дз 1Бн, вік 69 років, бонітет 1, середній діаметр 32 сантиметрів, середня висота 24 метрів, повнота 96, тип лісу В, ДС, рельєф рівнинний, експозиція _____, ґрунт _____, підріст _____, підлісок ГРЗ, КУМ, ПУЗ

Лісопатологічна характеристика насадження

Вид пошкодження насадження (лісова пожежа, буревій, сніголам, обледеніння, відмирання та всихання дерев, захаращеність, об'їдання шкідниками хвої/листя, наявність гусені, масовий літ метеликів, опадання хвої/листя, відлущення кори на стовбурах та інші ознаки, не характерні для нормального стану дерев)

Висихання дерев сосни звичайної
Висихання сосни звичайної

Ступінь пошкодження, ураження: _____
(поодинокі, слабке, середнє, сильне)

Вид розподілу пошкоджених дерев: _____
(поодинокий, груповий, куртинний)

Обсяг ушкодженої деревини на 1 гектарі (окомірно) 30 куб. метрів, у тому числі сухостійної 25 куб. метрів

Ознаки погіршення стану лісових насаджень виявив:

лісник лісу _____ М.С. _____ Т.М.Михайленко С.С.
(посада) (підпис) (ініціали та прізвище)

6 05 _____ 2021 року
помічник лісничого _____ М.С. _____ Т.М.Михайленко Н.О.
(лісничий (помічник лісничого) (підпис) (ініціали та прізвище)

6 05 _____ 2021 року

Висновок інженера відділу (сектору) охорони і захисту лісу державного лісогосподарського (лісомисливського) підприємства або представника державного спеціалізованого лісозахисного підприємства щодо необхідності здійснення лісозахисних чи інших заходів з поліпшення санітарного стану лісів за результатами огляду _____ санітарного _____ стану лісової _____ ділянки:

Інженер О.В. _____ М.С. _____ Т.М.Михайленко С.В.
(посада) (підпис) (ініціали та прізвище)

7 05 _____ 2021 року

ПОВІДОМЛЕННЯ
про появу ознак погіршення санітарного стану лісових насаджень

Хмельницька область
(Автономна Республіка Крим, область)

Білоградське лісгосп
(найменування власника лісів, постійного лісокористувача)

Лісництво Білоградське урочище _____
квартал № 107 виділ № 10 ділянка № _____ площа 1.1 гектарів

Таксаційна характеристика насадження

Склад Д3 1Б0(30)1В12+Бп, вік 82 років, бонітет 2, середній діаметр 28 сантиметрів, середня висота 22 метрів, повнота 0.7, тип лісу С2 РДС, рельєф рівнинний, експозиція _____, ґрунт _____, підріст _____, підлісок К.ЧЯ, РЗ, АЧЗ

Лісопатологічна характеристика насадження

Вид пошкодження насадження (лісова пожежа, буревій, сніголам, обледеніння, відмирання та всихання дерев, захаращеність, об'їдання шкідниками хвої/листя, наявність гусені, масовий літ метеликів, опадання хвої/листя, відлущення кори на стовбурах та інші ознаки, не характерні для нормального стану дерев)

Висихання дерев, буревій
Бактеріальна вогнища

Ступінь пошкодження, ураження: _____
(поодинокі, слабке, середнє, сильне)

Вид розподілу пошкоджених дерев: _____
(поодинокий, груповий, куртинний)

Обсяг ушкодженої деревини на 1 гектарі (окомірно) 27 куб. метрів, у тому числі сухостійної 25 куб. метрів

Ознаки погіршення стану лісових насаджень виявив:

<u>Лісничий</u> (посада)	<u>[Підпис]</u> (підпис)	<u>Якимович С.С.</u> (ініціали та прізвище)
<u>6</u> <u>05</u> 2021 року		
<u>Лісничий</u> (лісничий (помічник лісничого))	<u>[Підпис]</u> (підпис)	<u>Васильєв Н.О.</u> (ініціали та прізвище)
<u>6</u> <u>05</u> 2021 року		

Висновок інженера відділу (сектору) охорони і захисту лісу державного лісогосподарського (лісомисливського) підприємства або представника державного спеціалізованого лісозахисного підприємства щодо необхідності здійснення лісозахисних чи інших заходів з поліпшення санітарного стану лісів за результатами огляду _____ санітарного _____ стану лісової _____ ділянки:

<u>Лісничий</u> (посада)	<u>[Підпис]</u> (підпис)	<u>Дригаченко С.В.</u> (ініціали та прізвище)
<u>7</u> <u>05</u> 20 <u>21</u> року		

ПОВІДОМЛЕННЯ
про появу ознак погіршення санітарного стану лісових насаджень

Митишківська область
(Автономна Республіка Крим, область)

ДП "Білогірське ЛДР"
(найменування власника лісів, постійного лісокористувача)

Лісництво Білогірське урочище _____
квартал № 107 виділ № 12 ділянка № _____ площа 49 гектарів

Таксаційна характеристика насадження

Склад С32Д3+БнГДстВн2, вік 20 років, бонітет 1А, середній діаметр 32 сантиметрів, середня висота 26 метрів, повнота 0,65, тип лісу С2ГДС, рельєф рівнинний, експозиція _____, ґрунт _____, підріст _____, підлісок Пш3 К4П

Лісопатологічна характеристика насадження

Вид пошкодження насадження (лісова пожежа, буревій, сніголам, обледеніння, відмирання та всихання дерев, захаращеність, об'їдання шкідниками хвої/листя, наявність гусені, масовий літ метеликів, опадання хвої/листя, відлущення кори на стовбурах та інші ознаки, не характерні для нормального стану дерев)

Всихання дерев сосни звичайної
Верхівний короїд

Ступінь пошкодження, ураження: середнє
(поодинокі, слабке, середнє, сильне)

Вид розподілу пошкоджених дерев: груповий
(поодинокий, груповий, куртинний)

Обсяг ушкодженої деревини на 1 гектарі (окомірно) 34 куб. метрів, у тому числі сухостійної 30 куб. метрів

Ознаки погіршення стану лісових насаджень виявив:

Майстер лісу _____ Тимошенко С.С.
(посада) (підпис) (ініціали та прізвище)

6 05 2021 року
Помічник лісничого _____ Васильчук А.О.
(лісничий (помічник лісничого)) (підпис) (ініціали та прізвище)

6 05 2021 року

Висновок інженера відділу (сектору) охорони і захисту лісу державного лісогосподарського (лісомисливського) підприємства або представника державного спеціалізованого лісозахисного підприємства щодо необхідності здійснення лісозахисних чи інших заходів з поліпшення санітарного стану лісів за результатами огляду санітарного стану лісової ділянки:

Інженер ДЗЛ _____ Григорук СРВ _____
(посада) (підпис) (ініціали та прізвище)

7 05 2021 року

ПОВІДОМЛЕННЯ
про появу ознак погіршення санітарного стану лісових насаджень

Кіровоградська область
(Автономна Республіка Крим, область)

ДП "Білопільське лісгосп"
(найменування власника лісів, постійного лісокористувача)

Лісництво Білопільське урочище _____
квартал № 107 виділ № 14 ділянка № _____ площа 1,0 гектарів

Таксаційна характеристика насадження

Склад ДС + Б + Дз + В + Л, вік 20 років, бонітет 1, середній діаметр 30 сантиметрів, середня висота 24 метрів, повнота 0,65, тип лісу С + ДС, рельєф рівнинний, експозиція _____, ґрунт _____, підріст _____, підлісок К + Л + М + З

Лісопатологічна характеристика насадження

Вид пошкодження насадження (лісова пожежа, буревій, сніголам, обледеніння, відмирання та всихання дерев, захаращеність, об'їдання шкідниками хвої/листя, наявність гусені, масовий літ метеликів, опадання хвої/листя, відлущення кори на стовбурах та інші ознаки, не характерні для нормального стану дерев)

Висихання дерев, часті збирання
Висихання дерев, часті збирання

Ступінь пошкодження, ураження: _____
(поодинокі, слабке, середнє, сильне)

Вид розподілу пошкоджених дерев: _____
(поодинокий, груповий, куртинний)

Обсяг ушкодженої деревини на 1 гектарі (окомірно) 33 куб. метрів, у тому числі сухостійної 30 куб. метрів

Ознаки погіршення стану лісових насаджень виявив:

Майстер лісу _____ Тимощук С.С.
(посада) (підпис) (ініціали та прізвище)

6 05 2021 року
Помічник лісничого _____ Васильов А.О.
(лісничий (помічник лісничого)) (підпис) (ініціали та прізвище)

6 05 2021 року

Висновок інженера відділу (сектору) охорони і захисту лісу державного лісгосподарського (лісомисливського) підприємства або представника державного спеціалізованого лісозахисного підприємства щодо необхідності здійснення лісозахисних чи інших заходів з поліпшення санітарного стану лісів за результатами огляду санітарного стану лісової ділянки:

Інженер _____ Тимощук С.В.
(посада) (підпис) (ініціали та прізвище)

7 05 2021 року

ПОВІДОМЛЕННЯ
про появу ознак погіршення санітарного стану лісових насаджень

Хмельницька область
(Автономна Республіка Крим, область)

ДП "Білогірське ЛМР"
(найменування власника лісів, постійного лісокористувача)

Лісництво Володимирське урочище _____
квартал № 112 виділ № 9 ділянка № _____ площа 0,7 гектарів

Таксаційна характеристика насадження

Склад 100% Дз + Бк + Лг + Бк, вік 66 років, бонітет 1А, середній діаметр 30 сантиметрів, середня висота 25 метрів, повнота 0,6, тип лісу С. ПДС, рельєф рівнинний, експозиція _____, ґрунт _____, підріст _____, підлісок Мшз, КСМ

Лісопатологічна характеристика насадження

Вид пошкодження насадження (лісова пожежа, буревій, сніголам, обледеніння, відмирання та всихання дерев, захаращеність, об'їдання шкідниками хвої/листя, наявність гусені, масовий літ метеликів, опадання хвої/листя, відлущення кори на стовбурах та інші ознаки, не характерні для нормального стану дерев)

Висихання середньої частини збіжжистої
Бурхливий поріг

Ступінь пошкодження, ураження: _____
(поодинокі, слабкі, середні, сильні)

Вид розподілу пошкоджених дерев: _____
(поодинокі, групові, куртинні)

Обсяг ушкодженої деревини на 1 гектарі (окомірно) 32 куб. метрів, у тому числі сухостійної 12 куб. метрів

Ознаки погіршення стану лісових насаджень виявив:

Майстер лісу _____ ДП _____ Діляничник С.С.
(посада) (підпис) (ініціали та прізвище)

6.05 2021 року

Лісничий _____ Лісничий _____ Басилевський О.О.
(лісничий (помічник лісничого)) (підпис) (ініціали та прізвище)

6.05 2021 року

Висновок інженера відділу (сектору) охорони і захисту лісу державного лісогосподарського (лісомисливського) підприємства або представника державного спеціалізованого лісозахисного підприємства щодо необхідності здійснення лісозахисних чи інших заходів з поліпшення санітарного стану лісів за результатами огляду _____ санітарного _____ стану лісової _____ ділянки:

Інженер _____ ДП _____ Діляничник С.В.
(посада) (підпис) (ініціали та прізвище)

8.05 2021 року

ПОВІДОМЛЕННЯ
про появу ознак погіршення санітарного стану лісових насаджень

Иттомірська область
(Автономна Республіка Крим, область)

БП Балакнівське ЛДР
(найменування власника лісів, постійного лісокористувача)

Лісництво Валівське урочище _____
квартал № 122 виділ № 3 ділянка № _____ площа 1,7 гектарів

Таксаційна характеристика насадження

Склад СХ: 1Дз 1Взз + Бз, вік 21 років, бонітет 1, середній діаметр 36 сантиметрів, середня висота 26 метрів, повнота 0,6, тип лісу ВззДС, рельєф рівнинний, експозиція _____, ґрунт _____, підріст _____, підлісок КЧА, ГРЗ

Лісопатологічна характеристика насадження

Вид пошкодження насадження (лісова пожежа, буревій, сніголам, обледеніння, відмирання та всихання дерев, захаращеність, об'їдання шкідниками хвої/листя, наявність гусені, масовий літ метеликів, опадання хвої/листя, відлущення кори на стовбурах та інші ознаки, не характерні для нормального стану дерев)

Всихання дерев сосни збіжнійної
Верхівний короїд

Ступінь пошкодження, ураження: _____
(поодинокі, слабке, середнє, сильне)

Вид розподілу пошкоджених дерев: _____
(поодинокі, груповий, куртинний)

Обсяг ушкодженої деревини на 1 гектарі (окомірно) 31 куб. метрів, у тому числі сухостійної 25 куб. метрів

Ознаки погіршення стану лісових насаджень виявив:

Майстер лісу _____ Т.М. Шинько С.С.
(посада) (підпис) (ініціали та прізвище)

6 05 2021 року
помічник лісничого _____ Василів А.О.
(лісничий (помічник лісничого) (підпис) (ініціали та прізвище)

6 05 2021 року

Висновок інженера відділу (сектору) охорони і захисту лісу державного лісогосподарського (лісомисливського) підприємства або представника державного спеціалізованого лісозахисного підприємства щодо необхідності здійснення лісозахисних чи інших заходів з поліпшення санітарного стану лісів за результатами огляду _____ санітарного _____ стану лісової _____ ділянки:

Інженер СЗР _____ Григорук С.В.
(посада) (підпис) (ініціали та прізвище)

7 05 2021 року

ПОВІДОМЛЕННЯ
про появу ознак погіршення санітарного стану лісових насаджень

Житомирська область

(Автономна Республіка Крим, область)

ДП «Баранівське ЛМГ»

(найменування власника лісів, постійного лісокористувача)

Лісництво Явненське

урочище _____

квартал № 4

виділ № 15

ділянка № _____

площа 4,5 гектарів

Таксаційна характеристика насадження

Склад 10С, вік 59 років, бонітет 1А, середній діаметр 26 сантиметрів, середня висота 23 метрів, повнота 0,65 тип лісу В24С, рельєф _____, експозиція _____, ґрунт _____, підріст 10С, підлісок КУП

Лісопатологічна характеристика насадження

Вид пошкодження насадження (лісова пожежа, буревій, сніголам, обледеніння, відмирання та всихання дерев, захаращеність, об'їдання шкідниками хвої/листя, наявність гусені, масовий літ метеликів, опадання хвої/листя, відлущення кори на стовбурах та інші ознаки, не характерні для нормального стану дерев) всихання дерев

вошки, жорнаста субек

Ступінь пошкодження, ураження: слабке (поодинокі, слабе, середнє, сильне)

Вид розподілу пошкоджених дерев: групового (поодинокий, груповий, куртинний)

Обсяг ушкодженої деревини на 1 гектарі (окомірно) 33 куб. метрів, у тому числі сухостійної 22 куб. метрів

Ознаки погіршення стану лісових насаджень виявив:

Нрісч
(посада)

СВ
(підпис)

Венгеров Ю.С.
(ініціали та прізвище)

5 05 2021 року

Лісничий
(лісничий (помічник лісничого))

[Підпис]
(підпис)

Корольчук І.І.
(ініціали та прізвище)

7 05 2021 року

Висновок інженера відділу (сектору) охорони і захисту лісу державного лісогосподарського (лісомисливського) підприємства або представника державного спеціалізованого лісозахисного підприємства щодо необхідності здійснення лісозахисних чи інших заходів з поліпшення санітарного стану лісів за результатами огляду санітарного стану лісової ділянки: Потребує проведення СРВ

Інженер ОЗЛ
(посада)

[Підпис]
(підпис)

Присяжнюк С.В.
(ініціали та прізвище)

10 05 2021 року

ПОВІДОМЛЕННЯ
про появу ознак погіршення санітарного стану лісових насаджень

Житомирська область

(Автономна Республіка Крим, область)

ДП «Баранівське ЛМГ»

(найменування власника лісів, постійного лісокористувача)

Лісництво Явненське

урочище _____

квартал № 5 виділ № 24 ділянка № 1 площа 1.5 гектарів

Таксаційна характеристика насадження

Склад ББББ вік 67 років, бонітет Л середній діаметр 28 сантиметрів, середня висота 23 метрів, повнота 0.5, тип лісу ББББ, рельєф _____, експозиція _____, ґрунт _____, підріст _____, підлісок РЧП

Лісопатологічна характеристика насадження

Вид пошкодження насадження (лісова пожежа, буревій, сніголам, обледеніння, відмирання та всихання дерев, захаращеність, об'їдання шкідниками хвої/листя, наявність гусені, масовий літ метеликів, опадання хвої/листя, відлущення кори на стовбурах та інші ознаки, не характерні для нормального стану дерев) всичаїння дерев

воши, берішканий короїд

Ступінь пошкодження, ураження: слабке (поодинокі, слабе, середнє, сильне)

Вид розподілу пошкоджених дерев: груповий (поодинокий, груповий, куртинний)

Обсяг ушкодженої деревини на 1 гектарі (окомірно) 14 куб. метрів, у тому числі сухостійної 12 куб. метрів

Ознаки погіршення стану лісових насаджень виявив:

А.І.С.

(посада)

[підпис]

(підпис)

Рейзунковий С.А.

(ініціали та прізвище)

4 05 2021 року

Лісничий

(лісничий (помічник лісничого))

[підпис]

(підпис)

Корольчук І.І.

(ініціали та прізвище)

5 05 2021 року

Висновок інженера відділу (сектору) охорони і захисту лісу державного лісогосподарського (лісомисливського) підприємства або представника державного спеціалізованого лісозахисного підприємства щодо необхідності здійснення лісозахисних чи інших заходів з поліпшення санітарного стану лісів за результатами огляду санітарного стану лісової ділянки: Потребує проведення СРВ

Інженер ОЗЛ

(посада)

[підпис]

(підпис)

Присяжнюк С.В.

(ініціали та прізвище)

10 05 2021 року

ПОВІДОМЛЕННЯ
про появу ознак погіршення санітарного стану лісових насаджень

Житомирська область

(Автономна Республіка Крим, область)

ДП «Баранівське ЛМГ»

(найменування власника лісів, постійного лісокористувача)

Лісництво Явненське

урочище _____

квартал № 5

виділ № 02

ділянка № _____

площа 0.7 гектарів

Таксаційна характеристика насадження

Склад 100, вік 58 років, бонітет III, середній діаметр 26 сантиметрів, середня висота 13 метрів, повнота 0.6, тип лісу БЗБС, рельєф _____, експозиція _____, ґрунт _____, підріст _____, підлісок КУП

Лісопатологічна характеристика насадження

Вид пошкодження насадження (лісова пожежа, буревій, сніголам, обледеніння, відмирання та всихання дерев, захаращеність, об'їдання шкідниками хвої/листя, наявність гусені, масовий літ метеликів, опадання хвої/листя, відлущення кори на стовбурах та інші ознаки, не характерні для нормального стану дерев) всипання дріб'явки, вершківкової короїд

Ступінь пошкодження, ураження: _____

середнє
(слабке, середнє, сильне)

(поодинокі,

Вид розподілу пошкоджених дерев: _____
(груповий, куртинний)

групового

(поодинокий,

Обсяг ушкодженої деревини на 1 гектарі (окомірно) 32 куб. метрів, у тому числі сухостійної 28 куб. метрів

Ознаки погіршення стану лісових насаджень виявив:

М.Кісєв:

(посада)

[підпис]

(підпис)

Розучаєв І.А.

(ініціали та прізвище)

4. 05 2021 року

Лісничий

(лісничий (помічник лісничого))

[підпис]

(підпис)

Корольчук І.І.

(ініціали та прізвище)

5. 05 2021 року

Висновок інженера відділу (сектору) охорони і захисту лісу державного лісогосподарського (лісомисливського) підприємства або представника державного спеціалізованого лісозахисного підприємства щодо необхідності здійснення лісозахисних чи інших заходів з поліпшення санітарного стану лісів за результатами огляду санітарного стану лісової ділянки: Потребує проведення СРВ

Інженер ОЗЛ

(посада)

[підпис]

(підпис)

Присяжнюк С.В.

(ініціали та прізвище)

10. 05 2021 року

ПОВІДОМЛЕННЯ
про появу ознак погіршення санітарного стану лісових насаджень

Житомирська область

(Автономна Республіка Крим, область)

ДП «Баранівське ЛМГ»

(найменування власника лісів, постійного лісокористувача)

Лісництво Явненське урочище _____
квартал № 5 виділ № 03 ділянка № _____ площа 0.7 гектарів

Таксаційна характеристика насадження

Склад 106, вік 53 років, бонітет 10, середній діаметр 28 сантиметрів,
середня висота 23 метрів, повнота 0.7 тип лісу Б28С, рельєф _____,
експозиція _____, ґрунт _____, підріст _____,
підлісок КУП

Лісопатологічна характеристика насадження

Вид пошкодження насадження (лісова пожежа, буревій, сніголам, обледеніння, відмирання та всихання дерев, захаращеність, об'їдання шкідниками хвої/листя, наявність гусені, масовий літ метеликів, опадання хвої/листя, відлущення кори на стовбурах та інші ознаки, не характерні для нормального стану дерев) всихання дерев
своєю, відгнилою корою

Ступінь пошкодження, ураження: середнє (поодинокі,
слабке, середнє, сильне)

Вид розподілу пошкоджених дерев: груповий (поодинокі,
груповий, куртинний)

Обсяг ушкодженої деревини на 1 гектарі (окомірно) 34 куб. метрів, у тому числі
сухостійної 30 куб. метрів

Ознаки погіршення стану лісових насаджень виявив:

<u>прихв.</u> (посада)	<u>[підпис]</u> (підпис)	<u>Робушак І.А.</u> (ініціали та прізвище)
<u>4 05</u> 2021 року		
<u>Лісничий</u> (лісничий (помічник лісничого))	<u>[підпис]</u> (підпис)	<u>Корольчук І.І.</u> (ініціали та прізвище)
<u>5 05</u> 2021 року		

Висновок інженера відділу (сектору) охорони і захисту лісу державного лісогосподарського (лісомисливського) підприємства або представника державного спеціалізованого лісозахисного підприємства щодо необхідності здійснення лісозахисних чи інших заходів з поліпшення санітарного стану лісів за результатами огляду санітарного стану лісової ділянки: Потребує проведення СРВ

<u>Інженер ОЗЛ</u> (посада)	<u>[підпис]</u> (підпис)	<u>Присяжнюк С.В.</u> (ініціали та прізвище)
<u>10 05</u> 2021 року		

ПОВІДОМЛЕННЯ
про появу ознак погіршення санітарного стану лісових насаджень

Житомирська область

(Автономна Республіка Крим, область)

ДП «Баранівське ЛМГ»

(найменування власника лісів, постійного лісокористувача)

Лісництво Явненське урочище _____
квартал № 9 виділ № 15 ділянка № _____ площа 02 гектарів

Таксаційна характеристика насадження

Склад 10Б, вік 26 років, бонітет 1А, середній діаметр 56 сантиметрів,
середня висота 17 метрів, повнота 0.1 тип лісу БЗАС, рельєф _____,
експозиція _____, ґрунт _____, підріст 10Б,
підлісок 104П

Лісопатологічна характеристика насадження

Вид пошкодження насадження (лісова пожежа, буревій, сніголам, обледеніння, відмирання та всихання дерев, захаращеність, об'їдання шкідниками хвої/листя, наявність гусені, масовий літ метеликів, опадання хвої/листя, відлущення кори на стовбурах та інші ознаки, не характерні для нормального стану дерев) визначення породи

Ступінь пошкодження, ураження: середнє (поодинокі, слабе, середнє, сильне)

Вид розподілу пошкоджених дерев: груповий (поодинокий, груповий, куртинний)

Обсяг ушкодженої деревини на 1 гектарі (окомірно) 42 куб. метрів, у тому числі сухостійної 52 куб. метрів

Ознаки погіршення стану лісових насаджень виявив:

<u>м/м/м</u> (посада)	<u>[підпис]</u> (підпис)	<u>Робочий С.А.</u> (ініціали та прізвище)
<u>4</u> <u>05</u> 2021 року Лісничий (лісничий (помічник лісничого))	<u>[підпис]</u> (підпис)	<u>Корольчук І.І.</u> (ініціали та прізвище)
<u>5</u> <u>05</u> 2021 року		

Висновок інженера відділу (сектору) охорони і захисту лісу державного лісогосподарського (лісомисливського) підприємства або представника державного спеціалізованого лісозахисного підприємства щодо необхідності здійснення лісозахисних чи інших заходів з поліпшення санітарного стану лісів за результатами огляду санітарного стану лісової ділянки: Потребує проведення СРВ

<u>Інженер ОЗЛ</u> (посада)	<u>[підпис]</u> (підпис)	<u>Присяжнюк С.В.</u> (ініціали та прізвище)
<u>10</u> <u>05</u> 2021 року		

ПОВІДОМЛЕННЯ
про появу ознак погіршення санітарного стану лісових насаджень

Житомирська область

(Автономна Республіка Крим, область)

ДП «Баранівське ЛМГ»

(найменування власника лісів, постійного лісокористувача)

Лісництво Явненське

урочище _____

квартал № 9

виділ № 21

ділянка № _____

площа 2,5 гектарів

Таксаційна характеристика насадження

Склад 86% берези вік 10,5 років, бонітет 2, середній діаметр 40 сантиметрів, середня висота 12 метрів, повнота 0,15 тип лісу БСРС, рельєф _____, експозиція _____, ґрунт _____, підріст 10,5, підлісок руч.

Лісопатологічна характеристика насадження

Вид пошкодження насадження (лісова пожежа, буревій, сніголам, обледеніння, відмирання та всихання дерев, захаращеність, об'їдання шкідниками хвої/листя, наявність гусені, масовий літ метеликів, опадання хвої/листя, відлущення кори на стовбурах та інші ознаки, не характерні для нормального стану дерев) висихання дерев

висихання дерев

Ступінь пошкодження, ураження: _____

середнє
(слабке, середнє, сильне)

(поодинокі,

Вид розподілу пошкоджених дерев: _____
(груповий, куртинний)

груповий

(поодинокий,

Обсяг ушкодженої деревини на 1 гектарі (окомірно) 37 куб. метрів, у тому числі сухостійної 34 куб. метрів

Ознаки погіршення стану лісових насаджень виявив:

М.І.І.
(посада)

[підпис]
(підпис)

Робочий С.А.
(ініціали та прізвище)

4 05 2021 року

Лісничий
(лісничий (помічник лісничого))

[підпис]
(підпис)

Корольчук І.І.
(ініціали та прізвище)

5 05 2021 року

Висновок інженера відділу (сектору) охорони і захисту лісу державного лісгосподарського (лісомисливського) підприємства або представника державного спеціалізованого лісозахисного підприємства щодо необхідності здійснення лісозахисних чи інших заходів з поліпшення санітарного стану лісів за результатами огляду санітарного стану лісової ділянки: Потребує проведення СРВ

Інженер ОЗЛ
(посада)

[підпис]
(підпис)

Присяжнюк С.В.
(ініціали та прізвище)

10 05 2021 року

ПОВІДОМЛЕННЯ
про появу ознак погіршення санітарного стану лісових насаджень

Житомирська область

(Автономна Республіка Крим, область)

ДП «Баранівське ЛМГ»

(найменування власника лісів, постійного лісокористувача)

Лісництво Явненське

урочище _____

квартал № 10

виділ № 19

ділянка № 1

площа 1.2 гектарів

Таксаційна характеристика насадження

Склад БСББ вік 101 років, бонітет Л, середній діаметр 40 сантиметрів, середня висота 24 метрів, повнота 0.2 тип лісу БЗБС, рельєф _____, експозиція _____, ґрунт _____, підріст _____, підлісок КЧП

Лісопатологічна характеристика насадження

Вид пошкодження насадження (лісова пожежа, буревій, сніголам, обледеніння, відмирання та всихання дерев, захаращеність, об'їдання шкідниками хвої/листя, наявність гусені, масовий літ метеликів, опадання хвої/листя, відлущення кори на стовбурах та інші ознаки, не характерні для нормального стану дерев) всихання дерев

всиче, деякою мірою

Ступінь пошкодження, ураження: _____

є середнє
слабке, середнє, сильне)

(поодинокі,

Вид розподілу пошкоджених дерев: _____
груповий, куртинний)

груповий

(поодинокий,

Обсяг ушкодженої деревини на 1 гектарі (окомірно) 37 куб. метрів, у тому числі сухостійної 34 куб. метрів

Ознаки погіршення стану лісових насаджень виявив:

М.І.І.

(посада)

[підпис]

(підпис)

Робушак І.А.

(ініціали та прізвище)

4 05 2021 року

Лісничий

(лісничий (помічник лісничого)

[підпис]

(підпис)

Корольчук І.І.

(ініціали та прізвище)

5 05 2021 року

Висновок інженера відділу (сектору) охорони і захисту лісу державного лісогосподарського (лісомисливського) підприємства або представника державного спеціалізованого лісозахисного підприємства щодо необхідності здійснення лісозахисних чи інших заходів з поліпшення санітарного стану лісів за результатами огляду санітарного стану лісової ділянки: Потребує проведення СРВ

Інженер ОЗЛ

(посада)

[підпис]

(підпис)

Присяжнюк С.В.

(ініціали та прізвище)

10 05 2021 року

ПОВІДОМЛЕННЯ
про появу ознак погіршення санітарного стану лісових насаджень

Житомирська область

(Автономна Республіка Крим, область)

ДП «Баранівське ЛМГ»

(найменування власника лісів, постійного лісокористувача)

Лісництво Явненське

урочище _____

квартал № 12

виділ № 2

ділянка № 1

площа 20 гектарів

Таксаційна характеристика насадження

Склад 96/16/1, вік 56 років, бонітет 14, середній діаметр 20 сантиметрів, середня висота 22 метрів, повнота 085 тип лісу 150/80, рельєф _____, експозиція _____, ґрунт _____, підріст _____, підлісок _____

Лісопатологічна характеристика насадження

Вид пошкодження насадження (лісова пожежа, буревій, сніголам, обледеніння, відмирання та всихання дерев, захаращеність, об'їдання шкідниками хвої/листя, наявність гусені, масовий літ метеликів, опадання хвої/листя, відлущення кори на стовбурах та інші ознаки, не характерні для нормального стану дерев) визначення дерев

всиче, вкріплені дерев

Ступінь пошкодження, ураження: _____

середнє
слабке, середнє, сильне)

(поодинокі,

Вид розподілу пошкоджених дерев: _____
груповий, куртинний)

груповий

(поодинокий,

Обсяг ушкодженої деревини на 1 гектарі (окомірно) 35 куб. метрів, у тому числі сухостійної 30 куб. метрів

Ознаки погіршення стану лісових насаджень виявив:

М. М. М.
(посада)

М. М. М.
(підпис)

Горбунчик С.А.
(ініціали та прізвище)

5 05 2021 року

Лісничий
(лісничий (помічник лісничого)

М. М. М.
(підпис)

Корольчук І.І.
(ініціали та прізвище)

6 05 2021 року

Висновок інженера відділу (сектору) охорони і захисту лісу державного лісогосподарського (лісомисливського) підприємства або представника державного спеціалізованого лісозахисного підприємства щодо необхідності здійснення лісозахисних чи інших заходів з поліпшення санітарного стану лісів за результатами огляду санітарного стану лісової ділянки: Потребує проведення СРВ

Інженер ОЗЛ
(посада)

Інженер ОЗЛ
(підпис)

Присяжнюк С.В.
(ініціали та прізвище)

10 05 2021 року

ПОВІДОМЛЕННЯ
про появу ознак погіршення санітарного стану лісових насаджень

Житомирська область

(Автономна Республіка Крим, область)

ДП «Баранівське ЛМГ»

(найменування власника лісів, постійного лісокористувача)

Лісництво Явненське

урочище _____

квартал № 12

виділ № 6

ділянка № _____

площа 0,5 гектарів

Таксаційна характеристика насадження

Склад Біла береза вік 48 років, бонітет Л, середній діаметр 18 сантиметрів, середня висота 19 метрів, повнота 0,8 тип лісу РСІБС, рельєф _____, експозиція _____, ґрунт _____, підріст _____, підлісок РґП

Лісопатологічна характеристика насадження

Вид пошкодження насадження (лісова пожежа, буревій, сніголам, обледеніння, відмирання та всихання дерев, захаращеність, об'їдання шкідниками хвої/листя, наявність гусені, масовий літ метеликів, опадання хвої/листя, відлущення кори на стовбурах та інші ознаки, не характерні для нормального стану дерев) всихання дерев

всих. бурхливий корінь

Ступінь пошкодження, ураження: _____

середнє
(слабке, середнє, сильне)

(поодинокі,

Вид розподілу пошкоджених дерев: _____
(груповий, куртинний)

скуповий

(поодинокий,

Обсяг ушкодженої деревини на 1 гектарі (окомірно) 18 куб. метрів, у тому числі сухостійної 19 куб. метрів

Ознаки погіршення стану лісових насаджень виявив:

м/лсц:

(посада)

[підпис]

(підпис)

Редзько І.А.

(ініціали та прізвище)

5 05 2021 року

Лісничий

(лісничий (помічник лісничого)

[підпис]

(підпис)

Корольчук І.І.

(ініціали та прізвище)

6 05 2021 року

Висновок інженера відділу (сектору) охорони і захисту лісу державного лісогосподарського (лісомисливського) підприємства або представника державного спеціалізованого лісозахисного підприємства щодо необхідності здійснення лісозахисних чи інших заходів з поліпшення санітарного стану лісів за результатами огляду санітарного стану лісової ділянки: Потребує проведення СРВ

Інженер ОЗЛ

(посада)

[підпис]

(підпис)

Присяжнюк С.В.

(ініціали та прізвище)

10 05 2021 року

ПОВІДОМЛЕННЯ
про появу ознак погіршення санітарного стану лісових насаджень

Житомирська область

(Автономна Республіка Крим, область)

ДП «Баранівське ЛМГ»

(найменування власника лісів, постійного лісокористувача)

Лісництво Явненське

урочище _____

квартал № 12

виділ № 4

ділянка № _____

площа 5,8 гектарів

Таксаційна характеристика насадження

Склад дуб, вік 58 років, бонітет IV, середній діаметр 26 сантиметрів, середня висота 23 метрів, повнота 0,65, тип лісу дуб, рельєф _____, експозиція _____, ґрунт _____, підріст _____, підлісок рідкий

Лісопатологічна характеристика насадження

Вид пошкодження насадження (лісова пожежа, буревій, сніголам, обледеніння, відмирання та всихання дерев, захаращеність, об'їдання шкідниками хвої/листя, наявність гусені, масовий літ метеликів, опадання хвої/листя, відлущення кори на стовбурах та інші ознаки, не характерні для нормального стану дерев) середнє пошкодження

Ступінь пошкодження, ураження: _____

середнє
(слабке, середнє, сильне)

(поодинокі,

Вид розподілу пошкоджених дерев: _____
(груповий, куртинний)

груповий

(поодинокий,

Обсяг ушкодженої деревини на 1 гектарі (окомірно) 34 куб. метрів, у тому числі сухостійної 30 куб. метрів

Ознаки погіршення стану лісових насаджень виявив:

н/л/с/у

(посада)

[підпис]

(підпис)

Резуховий А.А.

(ініціали та прізвище)

5 05 2021 року

Лісничий

(лісничий (помічник лісничого))

[підпис]

(підпис)

Корольчук І.І.

(ініціали та прізвище)

6 05 2021 року

Висновок інженера відділу (сектору) охорони і захисту лісу державного лісогосподарського (лісомисливського) підприємства або представника державного спеціалізованого лісозахисного підприємства щодо необхідності здійснення лісозахисних чи інших заходів з поліпшення санітарного стану лісів за результатами огляду санітарного стану лісової ділянки: Потребує проведення СРВ

Інженер ОЗЛ

(посада)

[підпис]

(підпис)

Присяжнюк С.В.

(ініціали та прізвище)

10 05 2021 року

ПОВІДОМЛЕННЯ
про появу ознак погіршення санітарного стану лісових насаджень

Житомирська область

(Автономна Республіка Крим, область)

ДП «Баранівське ЛМГ»

(найменування власника лісів, постійного лісокористувача)

Лісництво Явненське

урочище _____

квартал № 12

виділ № 8

ділянка № _____

площа 0,5 гектарів

Таксаційна характеристика насадження

Склад 100% бер., вік 59 років, бонітет 1, середній діаметр 26 сантиметрів, середня висота 12 метрів, повнота 0,6, тип лісу Б-С-Л, рельєф _____, експозиція _____, ґрунт _____, підріст _____, підлісок Р-У-П

Лісопатологічна характеристика насадження

Вид пошкодження насадження (лісова пожежа, буревій, сніголам, обледеніння, відмирання та всихання дерев, захаращеність, об'їдання шкідниками хвої/листя, наявність гусені, масовий літ метеликів, опадання хвої/листя, відлущення кори на стовбурах та інші ознаки, не характерні для нормального стану дерев) Висихання дерев

всих. великохвойної хвої

Ступінь пошкодження, ураження: середнє

(поодинокі,

слабке, середнє, сильне)

Вид розподілу пошкоджених дерев: _____

(поодинокий,

груповий, куртинний)

Обсяг ушкодженої деревини на 1 гектарі (окомірно) 28 куб. метрів, у тому числі сухостійної 10 куб. метрів

Ознаки погіршення стану лісових насаджень виявив:

Лісництво

(посада)

Лісництво

(підпис)

Робушак І.А.

(ініціали та прізвище)

5 05 2021 року

Лісничий

(лісничий (помічник лісничого)

Лісництво

(підпис)

Корольчук І.І.

(ініціали та прізвище)

6 05 2021 року

Висновок інженера відділу (сектору) охорони і захисту лісу державного лісгосподарського (лісомисливського) підприємства або представника державного спеціалізованого лісозахисного підприємства щодо необхідності здійснення лісозахисних чи інших заходів з поліпшення санітарного стану лісів за результатами огляду санітарного стану лісової ділянки: Потребує проведення СРВ

Інженер ОЗЛ

(посада)

Інженер ОЗЛ

(підпис)

Присяжнюк С.В.

(ініціали та прізвище)

10 05 2021 року

ПОВІДОМЛЕННЯ
про появу ознак погіршення санітарного стану лісових насаджень

Житомирська область

(Автономна Республіка Крим, область)

ДП «Баранівське ЛМГ»

(найменування власника лісів, постійного лісокористувача)

Лісництво Явненське урочище _____
квартал № 12 виділ № 48 ділянка № 4 площа 10 гектарів

Таксаційна характеристика насадження

Склад Білі берізка вік 59 років, бонітет 1A, середній діаметр 28 сантиметрів,
середня висота 24 метрів, повнота 0.6, тип лісу БІБС, рельєф _____,
експозиція _____, ґрунт _____, підріст 10/31,
підлісок КЧП

Лісопатологічна характеристика насадження

Вид пошкодження насадження (лісова пожежа, буревій, сніголам, обледеніння, відмирання та всихання дерев, захаращеність, об'їдання шкідниками хвої/листя, наявність гусені, масовий літ метеликів, опадання хвої/листя, відлущення кори на стовбурах та інші ознаки, не характерні для нормального стану дерев) Велика ділянка

серед. пороків та зубів

Ступінь пошкодження, ураження: слабке (поодинокі,
слабке, середнє, сильне)

Вид розподілу пошкоджених дерев: груповий (поодинокий,
груповий, куртинний)

Обсяг ушкодженої деревини на 1 гектарі (окомірно) 55 куб. метрів, у тому числі
сухостійної 28 куб. метрів

Ознаки погіршення стану лісових насаджень виявив:

М.І.С.
(посада)

[підпис]
(підпис)

Робуцький С.А.
(ініціали та прізвище)

5.05 2021 року

Лісничий
(лісничий (помічник лісничого))

[підпис]
(підпис)

Корольчук І.І.
(ініціали та прізвище)

6.05 2021 року

Висновок інженера відділу (сектору) охорони і захисту лісу державного лісогосподарського (лісомисливського) підприємства або представника державного спеціалізованого лісозахисного підприємства щодо необхідності здійснення лісозахисних чи інших заходів з поліпшення санітарного стану лісів за результатами огляду санітарного стану лісової ділянки: Потребує проведення СРВ

Інженер ОЗЛ
(посада)

[підпис]
(підпис)

Присяжнюк С.В.
(ініціали та прізвище)

10.05 2021 року

ПОВІДОМЛЕННЯ
про появу ознак погіршення санітарного стану лісових насаджень

Житомирська область

(Автономна Республіка Крим, область)

ДП «Баранівське ЛМГ»

(найменування власника лісів, постійного лісокористувача)

Лісництво Явненське урочище _____
квартал № 12 виділ № 48 ділянка № 5 площа 2.0 гектарів

Таксаційна характеристика насадження

Склад 100% Бк вік 50 років, бонітет 1А, середній діаметр 18 сантиметрів,
середня висота 24 метрів, повнота 0.6, тип лісу БкНС, рельєф _____,
експозиція _____, ґрунт _____, підріст 10%,
підлісок кш

Лісопатологічна характеристика насадження

Вид пошкодження насадження (лісова пожежа, буревій, сніголам, обледеніння, відмирання та всихання дерев, захаращеність, об'їдання шкідниками хвої/листя, наявність гусені, масовий літ метеликів, опадання хвої/листя, відлущення кори на стовбурах та інші ознаки, не характерні для нормального стану дерев) всихання дерев

схоми, порізані, зруба

Ступінь пошкодження, ураження: слабке (поодинокі, слабе, середнє, сильне)

Вид розподілу пошкоджених дерев: груповий (поодинокий, груповий, куртинний)

Обсяг ушкодженої деревини на 1 гектарі (окомірно) 55 куб. метрів, у тому числі сухостійної 28 куб. метрів

Ознаки погіршення стану лісових насаджень виявив:

<u>М.М.Ч.</u> (посада)	<u>[підпис]</u> (підпис)	<u>Робуцький С.А.</u> (ініціали та прізвище)
<u>5 05</u> 2021 року		
<u>Лісничий</u> (лісничий (помічник лісничого))	<u>[підпис]</u> (підпис)	<u>Корольчук І.І.</u> (ініціали та прізвище)
<u>6 05</u> 2021 року		

Висновок інженера відділу (сектору) охорони і захисту лісу державного лісогосподарського (лісомисливського) підприємства або представника державного спеціалізованого лісозахисного підприємства щодо необхідності здійснення лісозахисних чи інших заходів з поліпшення санітарного стану лісів за результатами огляду санітарного стану лісової ділянки: Потребує проведення СРВ

<u>Інженер ОЗЛ</u> (посада)	<u>[підпис]</u> (підпис)	<u>Присяжнюк С.В.</u> (ініціали та прізвище)
<u>10 05</u> 2021 року		

ПОВІДОМЛЕННЯ
про появу ознак погіршення санітарного стану лісових насаджень

Житомирська область

(Автономна Республіка Крим, область)

ДП «Баранівське ЛМГ»

(найменування власника лісів, постійного лісокористувача)

Лісництво Явненське

урочище _____

квартал № 12

виділ № 48

ділянка № 6

площа 5.0 гектарів

Таксаційна характеристика насадження

Склад 100% береза вік 58 років, бонітет 11, середній діаметр 18 сантиметрів, середня висота 24 метрів, повнота 06, тип лісу БББС, рельєф _____, експозиція _____, ґрунт _____, підріст 100%, підлісок 100%

Лісопатологічна характеристика насадження

Вид пошкодження насадження (лісова пожежа, буревій, сніголам, обледеніння, відмирання та всихання дерев, захаращеність, об'їдання шкідниками хвої/листя, наявність гусені, масовий літ метеликів, опадання хвої/листя, відлущення кори на стовбурах та інші ознаки, не характерні для нормального стану дерев) Висихання дерев

всих. кори на стовбурах

Ступінь пошкодження, ураження: _____

слабке
(слабке, середнє, сильне)

(поодинокі,

Вид розподілу пошкоджених дерев: _____
(груповий, куртинний)

груповий

(поодинокий,

Обсяг ушкодженої деревини на 1 гектарі (окомірно) 55 куб. метрів, у тому числі сухостійної 28 куб. метрів

Ознаки погіршення стану лісових насаджень виявив:

м/л/с/у:

(посада)

[підпис]

(підпис)

Робочий С.А.

(ініціали та прізвище)

5.05 2021 року

Лісничий

(лісничий (помічник лісничого))

[підпис]

(підпис)

Корольчук І.І.

(ініціали та прізвище)

8.05 2021 року

Висновок інженера відділу (сектору) охорони і захисту лісу державного лісогосподарського (лісомисливського) підприємства або представника державного спеціалізованого лісозахисного підприємства щодо необхідності здійснення лісозахисних чи інших заходів з поліпшення санітарного стану лісів за результатами огляду санітарного стану лісової ділянки: Потребує проведення СРВ

Інженер ОЗЛ

(посада)

[підпис]

(підпис)

Присяжнюк С.В.

(ініціали та прізвище)

10.05 2021 року

ПОВІДОМЛЕННЯ
про появу ознак погіршення санітарного стану лісових насаджень

Житомирська область

(Автономна Республіка Крим, область)

ДП «Баранівське ЛМГ»

(найменування власника лісів, постійного лісокористувача)

Лісництво Явненське

урочище _____

квартал № 12

виділ № 59

ділянка № _____

площа 5.4 гектарів

Таксаційна характеристика насадження

Склад ББІБп, вік 54 років, бонітет 1, середній діаметр 22 сантиметрів, середня висота 20 метрів, повнота 0.8, тип лісу БББС, рельєф _____, експозиція _____, ґрунт _____, підріст _____, підлісок кшп

Лісопатологічна характеристика насадження

Вид пошкодження насадження (лісова пожежа, буревій, сніголам, обледеніння, відмирання та всихання дерев, захаращеність, об'їдання шкідниками хвої/листя, наявність гусені, масовий літ метеликів, опадання хвої/листя, відлучення кори на стовбурах та інші ознаки, не характерні для нормального стану дерев) всихання дерев

росли, великохвойні породи

Ступінь пошкодження, ураження: _____

середнє
(слабке, середнє, сильне)

(поодинокі,

Вид розподілу пошкоджених дерев: _____
(груповий, куртинний)

груповий

(поодинокий,

Обсяг ушкодженої деревини на 1 гектарі (окомірно) 26 куб. метрів, у тому числі сухостійної 22 куб. метрів

Ознаки погіршення стану лісових насаджень виявив:

п/м/у:

(посада)

[підпис]

(підпис)

Розвужакий С.А.

(ініціали та прізвище)

5 05 2021 року

Лісничий

(лісничий (помічник лісничого))

[підпис]

(підпис)

Корольчук І.І.

(ініціали та прізвище)

8 05 2021 року

Висновок інженера відділу (сектору) охорони і захисту лісу державного лісогосподарського (лісомисливського) підприємства або представника державного спеціалізованого лісозахисного підприємства щодо необхідності здійснення лісозахисних чи інших заходів з поліпшення санітарного стану лісів за результатами огляду санітарного стану лісової ділянки: Потребує проведення СРВ

Інженер ОЗЛ

(посада)

[підпис]

(підпис)

Присяжнюк С.В.

(ініціали та прізвище)

10 05 2021 року

ПОВІДОМЛЕННЯ
про появу ознак погіршення санітарного стану лісових насаджень

Житомирська область

(Автономна Республіка Крим, область)

ДП «Баранівське ЛМГ»

(найменування власника лісів, постійного лісокористувача)

Лісництво Явненське

урочище _____

квартал № 13

виділ № 18

ділянка № _____

площа 1.5 гектарів

Таксаційна характеристика насадження

Склад 100% Бк вік 58 років, бонітет 1, середній діаметр 26 сантиметрів, середня висота 22 метрів, повнота 0.8 тип лісу БкАС, рельєф _____, експозиція _____, ґрунт _____, підріст _____, підлісок _____

Лісопатологічна характеристика насадження

Вид пошкодження насадження (лісова пожежа, буревій, сніголам, обледеніння, відмирання та всихання дерев, захаращеність, об'їдання шкідниками хвої/листя, наявність гусені, масовий літ метеликів, опадання хвої/листя, відлущення кори на стовбурах та інші ознаки, не характерні для нормального стану дерев) всихання дерев

вогни, коренева гниль

Ступінь пошкодження, ураження: _____

слабке
(слабке, середнє, сильне)

(поодинокі,

Вид розподілу пошкоджених дерев: _____
(груповий, куртинний)

груповий

(поодинокий,

Обсяг ушкодженої деревини на 1 гектарі (окомірно) 51 куб. метрів, у тому числі сухостійної 2.2 куб. метрів

Ознаки погіршення стану лісових насаджень виявив:

п.р.ч.

(посада)

(підпис)

(ініціали та прізвище)

6 05 2021 року

Лісничий

(лісничий (помічник лісничого))

(підпис)

Корольчук І.І.

(ініціали та прізвище)

7 05 2021 року

Висновок інженера відділу (сектору) охорони і захисту лісу державного лісогосподарського (лісомисливського) підприємства або представника державного спеціалізованого лісозахисного підприємства щодо необхідності здійснення лісозахисних чи інших заходів з поліпшення санітарного стану лісів за результатами огляду санітарного стану лісової ділянки: Потребує проведення СРВ

Інженер ОЗЛ

(посада)

(підпис)

Присяжнюк С.В.

(ініціали та прізвище)

10 05 2021 року

ПОВІДОМЛЕННЯ
про появу ознак погіршення санітарного стану лісових насаджень

Житомирська область

(Автономна Республіка Крим, область)

ДП «Баранівське ЛМГ»

(найменування власника лісів, постійного лісокористувача)

Лісництво Явненське урочище _____
квартал № 10 виділ № 10 ділянка № _____ площа 12 гектарів

Таксаційна характеристика насадження

Склад 109/16 вік 61 років, бонітет 1, середній діаметр 26 сантиметрів, середня висота 21 метрів, повнота 08, тип лісу ВН7С, рельєф _____, експозиція _____, ґрунт _____, підріст _____, підлісок _____

Лісопатологічна характеристика насадження

Вид пошкодження насадження (лісова пожежа, буревій, сніголам, обледеніння, відмирання та всихання дерев, захаращеність, об'їдання шкідниками хвої/листя, наявність гусені, масовий літ метеликів, опадання хвої/листя, відлущення кори на стовбурах та інші ознаки, не характерні для нормального стану дерев) Велика кількість мертвих дерев, об'їдані хвої/листя

Ступінь пошкодження, ураження: середнє (поодинокі, слабе, середнє, сильне)

Вид розподілу пошкоджених дерев: груповий (поодинокий, груповий, куртинний)

Обсяг ушкодженої деревини на 1 гектарі (окомірно) 54 куб. метрів, у тому числі сухостійної 28 куб. метрів

Ознаки погіршення стану лісових насаджень виявив:

<u>посада</u> (посада)	<u>підпис</u> (підпис)	<u>Роман В. С.</u> (ініціали та прізвище)
<u>05</u> 2021 року Лісничий (лісничий (помічник лісничого))	<u>підпис</u> (підпис)	<u>Корольчук І.І.</u> (ініціали та прізвище)
<u>05</u> 2021 року		

Висновок інженера відділу (сектору) охорони і захисту лісу державного лісогосподарського (лісомисливського) підприємства або представника державного спеціалізованого лісозахисного підприємства щодо необхідності здійснення лісозахисних чи інших заходів з поліпшення санітарного стану лісів за результатами огляду санітарного стану лісової ділянки: Потребує проведення СРВ

<u>Інженер ОЗЛ</u> (посада)	<u>підпис</u> (підпис)	<u>Присяжнюк С.В.</u> (ініціали та прізвище)
<u>10</u> <u>05</u> 2021 року		

ПОВІДОМЛЕННЯ
про появу ознак погіршення санітарного стану лісових насаджень

Житомирська область

(Автономна Республіка Крим, область)

ДП «Баранівське ЛМГ»

(найменування власника лісів, постійного лісокористувача)

Лісництво Явненське урочище _____
квартал № 20 виділ № 22 ділянка № _____ площа 1.5 гектарів

Таксаційна характеристика насадження

Склад 80% Б. П., вік 91 років, бонітет 2, середній діаметр 38 сантиметрів, середня висота 24 метрів, повнота 0.6, тип лісу Б. П., рельєф _____, експозиція _____, ґрунт _____, підріст 10-15, підлісок Р. П.

Лісопатологічна характеристика насадження

Вид пошкодження насадження (лісова пожежа, буревій, сніголам, обледеніння, відмирання та всихання дерев, захаращеність, об'їдання шкідниками хвої/листя, наявність гусені, масовий літ метеликів, опадання хвої/листя, відлущення кори на стовбурах та інші ознаки, не характерні для нормального стану дерев) Висихання дерев

сосни, дуби, берези

Ступінь пошкодження, ураження: середнє (поодинокі, слабке, середнє, сильне)

Вид розподілу пошкоджених дерев: груповий (поодинокий, груповий, куртинний)

Обсяг ушкодженої деревини на 1 гектарі (окомірно) 27 куб. метрів, у тому числі сухостійної 23 куб. метрів

Ознаки погіршення стану лісових насаджень виявив:

н/м/у
(посада)

[підпис]
(підпис)

Роман І. С.
(ініціали та прізвище)

05 2021 року

Лісничий
(лісничий (помічник лісничого))

[підпис]
(підпис)

Корольчук І.І.
(ініціали та прізвище)

05 2021 року

Висновок інженера відділу (сектору) охорони і захисту лісу державного лісогосподарського (лісомисливського) підприємства або представника державного спеціалізованого лісозахисного підприємства щодо необхідності здійснення лісозахисних чи інших заходів з поліпшення санітарного стану лісів за результатами огляду санітарного стану лісової ділянки: Потребує проведення СРВ

Інженер ОЗЛ
(посада)

[підпис]
(підпис)

Присяжнюк С.В.
(ініціали та прізвище)

10 2021 року

ПОВІДОМЛЕННЯ
про появу ознак погіршення санітарного стану лісових насаджень

Житомирська область

(Автономна Республіка Крим, область)

ДП «Баранівське ЛМГ»

(найменування власника лісів, постійного лісокористувача)

Лісництво Явненське

урочище _____

квартал № 29

виділ № 24

ділянка № _____

площа 4.6 гектарів

Таксаційна характеристика насадження

Склад 100% бер., вік 50 років, бонітет Л, середній діаметр 24 сантиметрів, середня висота 21 метрів, повнота 0.8, тип лісу Б4БС, рельєф _____, експозиція _____, ґрунт _____, підріст 100%, підлісок _____

Лісопатологічна характеристика насадження

Вид пошкодження насадження (лісова пожежа, буревій, сніголам, обледеніння, відмирання та всихання дерев, захаращеність, об'їдання шкідниками хвої/листя, наявність гусені, масовий літ метеликів, опадання хвої/листя, відлущення кори на стовбурах та інші ознаки, не характерні для нормального стану дерев) Величезні дерева

всиче, буревійовий пошкодження

Ступінь пошкодження, ураження: _____

середнє
(слабке, середнє, сильне)

(поодинокі,

Вид розподілу пошкоджених дерев: _____
(груповий, куртинний)

груповий

(поодинокий,

Обсяг ушкодженої деревини на 1 гектарі (окомірно) 50 куб. метрів, у тому числі сухостійної 25 куб. метрів

Ознаки погіршення стану лісових насаджень виявив:

м/н/с/у

(посада)

[підпис]

(підпис)

Корольчук І.І.

(ініціали та прізвище)

05 2021 року

Лісничий

(лісничий (помічник лісничого)

[підпис]

(підпис)

Корольчук І.І.

(ініціали та прізвище)

05 2021 року

Висновок інженера відділу (сектору) охорони і захисту лісу державного лісогосподарського (лісомисливського) підприємства або представника державного спеціалізованого лісозахисного підприємства щодо необхідності здійснення лісозахисних чи інших заходів з поліпшення санітарного стану лісів за результатами огляду санітарного стану лісової ділянки: Потребує проведення СРВ

Інженер ОЗЛ

(посада)

[підпис]

(підпис)

Присяжнюк С.В.

(ініціали та прізвище)

10 2021 року

ПОВІДОМЛЕННЯ
про появу ознак погіршення санітарного стану лісових насаджень

Житомирська область

(Автономна Республіка Крим, область)

ДП «Баранівське ЛМГ»

(найменування власника лісів, постійного лісокористувача)

Лісництво Явненське

урочище _____

квартал № 30

виділ № 58

ділянка № _____

площа 0,5 гектарів

Таксаційна характеристика насадження

Склад БГ/Бк, вік 58 років, бонітет II, середній діаметр 30 сантиметрів, середня висота 24 метрів, повнота 06, тип лісу БГ/Бк, рельєф _____, експозиція _____, ґрунт _____, підріст _____, підлісок БГ/Бк

Лісопатологічна характеристика насадження

Вид пошкодження насадження (лісова пожежа, буревій, сніголам, обледеніння, відмирання та всихання дерев, захаращеність, об'їдання шкідниками хвої/листя, наявність гусені, масовий літ метеликів, опадання хвої/листя, відлущення кори на стовбурах та інші ознаки, не характерні для нормального стану дерев) всихання дерев

всич, вухівковий короїт

Ступінь пошкодження, ураження: _____

середнє
слабке, середнє, сильне)

(поодинокі,

Вид розподілу пошкоджених дерев: _____
груповий, куртинний)

груповий

(поодинокий,

Обсяг ушкодженої деревини на 1 гектарі (окомірно) 29 куб. метрів, у тому числі сухостійної 25 куб. метрів

Ознаки погіршення стану лісових насаджень виявив:

п/п/у:

(посада)

п/п/у:

(підпис)

Павло І. С.

(ініціали та прізвище)

6 05 2021 року

Лісничий

(лісничий (помічник лісничого)

п/п/у:

(підпис)

Корольчук І.І.

(ініціали та прізвище)

7 05 2021 року

Висновок інженера відділу (сектору) охорони і захисту лісу державного лісогосподарського (лісомисливського) підприємства або представника державного спеціалізованого лісозахисного підприємства щодо необхідності здійснення лісозахисних чи інших заходів з поліпшення санітарного стану лісів за результатами огляду санітарного стану лісової ділянки: Потребує проведення СРВ

Інженер ОЗЛ

(посада)

п/п/у:

(підпис)

Присяжнюк С.В.

(ініціали та прізвище)

10 05 2021 року

ПОВІДОМЛЕННЯ
про появу ознак погіршення санітарного стану лісових насаджень

Житомирська область

(Автономна Республіка Крим, область)

ДП «Баранівське ЛМГ»

(найменування власника лісів, постійного лісокористувача)

Лісництво Явненське урочище _____
квартал № 33 виділ № 17 ділянка № 5 площа 0.0 гектарів

Таксаційна характеристика насадження

Склад 100% Б+О вік 81 років, бонітет 1, середній діаметр 50 сантиметрів,
середня висота 24 метрів, повнота 0.6, тип лісу Б5БС, рельєф _____,
експозиція _____, ґрунт _____, підріст 100%,
підлісок _____

Лісопатологічна характеристика насадження

Вид пошкодження насадження (лісова пожежа, буревій, сніголам, обледеніння, відмирання та всихання дерев, захаращеність, об'їдання шкідниками хвої/листя, наявність гусені, масовий літ метеликів, опадання хвої/листя, відлущення кори на стовбурах та інші ознаки, не характерні для нормального стану дерев) Велике дерево

Ступінь пошкодження, ураження: середнє (поодинокі,
слабке, середнє, сильне)

Вид розподілу пошкоджених дерев: груповий (поодинокий,
груповий, куртинний)

Обсяг ушкодженої деревини на 1 гектарі (окомірно) 31 куб. метрів, у тому числі
сухостійної 25 куб. метрів

Ознаки погіршення стану лісових насаджень виявив:

прихв.
(посада)

[підпис]
(підпис)

Морозов Д.А.
(ініціали та прізвище)

16 05 2021 року

Лісничий
(лісничий (помічник лісничого))

[підпис]
(підпис)

Корольчук І.І.
(ініціали та прізвище)

16 05 2021 року

Висновок інженера відділу (сектору) охорони і захисту лісу державного лісогосподарського (лісомисливського) підприємства або представника державного спеціалізованого лісозахисного підприємства щодо необхідності здійснення лісозахисних чи інших заходів з поліпшення санітарного стану лісів за результатами огляду санітарного стану лісової ділянки: Потребує проведення СРВ

Інженер ОЗЛ
(посада)

[підпис]
(підпис)

Присяжнюк С.В.
(ініціали та прізвище)

16 05 2021 року

ПОВІДОМЛЕННЯ
про появу ознак погіршення санітарного стану лісових насаджень

Житомирська область

(Автономна Республіка Крим, область)

ДП «Баранівське ЛМГ»

(найменування власника лісів, постійного лісокористувача)

Лісництво Явненське

урочище _____

квартал № 41

виділ № 2

ділянка № 1

площа 2.5 гектарів

Таксаційна характеристика насадження

Склад 100% Бк, вік 110 років, бонітет 2, середній діаметр 56 сантиметрів, середня висота 26 метрів, повнота 0.5, тип лісу Б5БС, рельєф _____, експозиція _____, ґрунт _____, підріст _____, підлісок кщп

Лісопатологічна характеристика насадження

Вид пошкодження насадження (лісова пожежа, буревій, сніголам, обледеніння, відмирання та всихання дерев, захаращеність, об'їдання шкідниками хвої/листя, наявність гусені, масовий літ метеликів, опадання хвої/листя, відлущення кори на стовбурах та інші ознаки, не характерні для нормального стану дерев) всихання дерев

яск., берізкавий середній

Ступінь пошкодження, ураження: _____

слабке
(слабке, середнє, сильне)

(поодинокі,

Вид розподілу пошкоджених дерев: _____
(груповий, куртинний)

груповий

(поодинокий,

Обсяг ушкодженої деревини на 1 гектарі (окомірно) 14 куб. метрів, у тому числі сухостійної 8 куб. метрів

Ознаки погіршення стану лісових насаджень виявив:

н/м/г.

(посада)

[підпис]

(підпис)

Роман І.І.

(ініціали та прізвище)

15 05 2021 року

Лісничий

(лісничий (помічник лісничого)

[підпис]

(підпис)

Корольчук І.І.

(ініціали та прізвище)

14 05 2021 року

Висновок інженера відділу (сектору) охорони і захисту лісу державного лісогосподарського (лісомисливського) підприємства або представника державного спеціалізованого лісозахисного підприємства щодо необхідності здійснення лісозахисних чи інших заходів з поліпшення санітарного стану лісів за результатами огляду санітарного стану лісової ділянки: Потребує проведення СРВ

Інженер ОЗЛ

(посада)

[підпис]

(підпис)

Присяжнюк С.В.

(ініціали та прізвище)

14 05 2021 року

ПОВІДОМЛЕННЯ
про появу ознак погіршення санітарного стану лісових насаджень

Житомирська область

(Автономна Республіка Крим, область)

ДП «Баранівське ЛМГ»

(найменування власника лісів, постійного лісокористувача)

Лісництво Явненське урочище _____
квартал № 41 виділ № 43 ділянка № _____ площа 13 гектарів

Таксаційна характеристика насадження

Склад 100% бм, вік 21 років, бонітет 1, середній діаметр 26 сантиметрів,
середня висота 25 метрів, повнота 0.2, тип лісу ВЗДС, рельєф _____,
експозиція _____, ґрунт _____, підріст _____,
підлісок _____

Лісопатологічна характеристика насадження

Вид пошкодження насадження (лісова пожежа, буревій, сніголам, обледеніння, відмирання та всихання дерев, захаращеність, об'їдання шкідниками хвої/листя, наявність гусені, масовий літ метеликів, опадання хвої/листя, відлущення кори на стовбурах та інші ознаки, не характерні для нормального стану дерев) всич. дорослих дерев

Ступінь пошкодження, ураження: середнє (поодинокі, слабе, середнє, сильне)

Вид розподілу пошкоджених дерев: груповий (поодинокий, груповий, куртинний)

Обсяг ушкодженої деревини на 1 гектарі (окомірно) 54 куб. метрів, у тому числі сухостійної 16 куб. метрів

Ознаки погіршення стану лісових насаджень виявив:

М.І.І.
(посада)

[підпис]
(підпис)

Корольчук І.І.
(ініціали та прізвище)

15 05 2021 року

Лісничий
(лісничий (помічник лісничого))

[підпис]
(підпис)

Корольчук І.І.
(ініціали та прізвище)

14 05 2021 року

Висновок інженера відділу (сектору) охорони і захисту лісу державного лісогосподарського (лісомисливського) підприємства або представника державного спеціалізованого лісозахисного підприємства щодо необхідності здійснення лісозахисних чи інших заходів з поліпшення санітарного стану лісів за результатами огляду санітарного стану лісової ділянки: Потребує проведення СРВ

Інженер ОЗЛ
(посада)

[підпис]
(підпис)

Присяжнюк С.В.
(ініціали та прізвище)

14 05 2021 року

ПОВІДОМЛЕННЯ
про появу ознак погіршення санітарного стану лісових насаджень

Житомирська область

(Автономна Республіка Крим, область)

ДП «Баранівське ЛМГ»

(найменування власника лісів, постійного лісокористувача)

Лісництво Явненське

урочище _____

квартал № 42

виділ № 25

ділянка № _____

площа 3.4 гектарів

Таксаційна характеристика насадження

Склад 80% береза, вік 81 років, бонітет 2, середній діаметр 28 сантиметрів, середня висота 25 метрів, повнота 42, тип лісу берез, рельєф _____, експозиція _____, ґрунт _____, підріст _____, підлісок _____

Лісопатологічна характеристика насадження

Вид пошкодження насадження (лісова пожежа, буревій, сніголам, обледеніння, відмирання та всихання дерев, захаращеність, об'їдання шкідниками хвої/листя, наявність гусені, масовий літ метеликів, опадання хвої/листя, відлущення кори на стовбурах та інші ознаки, не характерні для нормального стану дерев) всихання дерев

всихання, державний паросток

Ступінь пошкодження, ураження: _____

середнє
(слабке, середнє, сильне)

(поодинокі,

Вид розподілу пошкоджених дерев: _____
(груповий, куртинний)

груповий

(поодинокий,

Обсяг ушкодженої деревини на 1 гектарі (окомірно) 31 куб. метрів, у тому числі сухостійної 24 куб. метрів

Ознаки погіршення стану лісових насаджень виявив:

А.І.І.
(посада)

М.М.
(підпис)

Наміровський М.М.
(ініціали та прізвище)

18 05 2021 року

Лісничий
(лісничий (помічник лісничого))

К.І.
(підпис)

Корольчук І.І.
(ініціали та прізвище)

18 05 2021 року

Висновок інженера відділу (сектору) охорони і захисту лісу державного лісогосподарського (лісомисливського) підприємства або представника державного спеціалізованого лісозахисного підприємства щодо необхідності здійснення лісозахисних чи інших заходів з поліпшення санітарного стану лісів за результатами огляду санітарного стану лісової ділянки: Потребує проведення СРВ

Інженер ОЗЛ
(посада)

С.В.
(підпис)

Присяжнюк С.В.
(ініціали та прізвище)

18 05 2021 року

ПОВІДОМЛЕННЯ
про появу ознак погіршення санітарного стану лісових насаджень

Житомирська область

(Автономна Республіка Крим, область)

ДП «Баранівське ЛМГ»

(найменування власника лісів, постійного лісокористувача)

Лісництво Явненське урочище _____
квартал № 42 виділ № 21 ділянка № 1 площа 1.0 гектарів

Таксаційна характеристика насадження

Склад Біловодинський вік 65 років, бонітет 1, середній діаметр 26 сантиметрів,
середня висота 23 метрів, повнота 0.6 тип лісу С51ВС, рельєф _____,
експозиція _____, ґрунт _____, підріст _____,
підлісок РЧП

Лісопатологічна характеристика насадження

Вид пошкодження насадження (лісова пожежа, буревій, сніголам, обледеніння, відмирання та всихання дерев, захаращеність, об'їдання шкідниками хвої/листя, наявність гусені, масовий літ метеликів, опадання хвої/листя, відлущення кори на стовбурах та інші ознаки, не характерні для нормального стану дерев) Всихання дерев

сосни, берізовий наріз

Ступінь пошкодження, ураження: Слабкого (поодинокі, слабе, середнє, сильне)

Вид розподілу пошкоджених дерев: груповий (поодинокий, груповий, куртинний)

Обсяг ушкодженої деревини на 1 гектарі (окомірно) 13 куб. метрів, у тому числі сухостійної 8 куб. метрів

Ознаки погіршення стану лісових насаджень виявив:

М.І.С.
(посада)

[Підпис]
(підпис)

Маврицький А.П.
(ініціали та прізвище)

14.05 2021 року

Лісничий
(лісничий (помічник лісничого))

[Підпис]
(підпис)

Корольчук І.І.
(ініціали та прізвище)

14.05 2021 року

Висновок інженера відділу (сектору) охорони і захисту лісу державного лісогосподарського (лісомисливського) підприємства або представника державного спеціалізованого лісозахисного підприємства щодо необхідності здійснення лісозахисних чи інших заходів з поліпшення санітарного стану лісів за результатами огляду санітарного стану лісової ділянки: Потребує проведення СРВ

Інженер ОЗЛ
(посада)

[Підпис]
(підпис)

Присяжнюк С.В.
(ініціали та прізвище)

14.05 2021 року

ПОВІДОМЛЕННЯ
про появу ознак погіршення санітарного стану лісових насаджень

Житомирська область

(Автономна Республіка Крим, область)

ДП «Баранівське ЛМГ»

(найменування власника лісів, постійного лісокористувача)

Лісництво Явненське урочище _____
квартал № 44 виділ № 41 ділянка № _____ площа 0,8 гектарів

Таксаційна характеристика насадження

Склад Явненське, вік 86 років, бонітет 2, середній діаметр 26 сантиметрів,
середня висота 26 метрів, повнота 0,6, тип лісу ДЗВС, рельєф _____,
експозиція _____, ґрунт _____, підріст _____,
підлісок _____

Лісопатологічна характеристика насадження

Вид пошкодження насадження (лісова пожежа, буревій, сніголам, обледеніння, відмирання та всихання дерев, захаращеність, об'їдання шкідниками хвої/листя, наявність гусені, масовий літ метеликів, опадання хвої/листя, відлущення кори на стовбурах та інші ознаки, не характерні для нормального стану дерев) Величезні дерева

своєю. Висхідний хвойний

Ступінь пошкодження, ураження: середнє (поодинокі,
слабке, середнє, сильне)

Вид розподілу пошкоджених дерев: груповий (поодинокий,
груповий, куртинний)

Обсяг ушкодженої деревини на 1 гектарі (окомірно) 32 куб. метрів, у тому числі
сухостійної 50 куб. метрів

Ознаки погіршення стану лісових насаджень виявив:

М.І.У.
(посада)

М.І.У.
(підпис)

М.І.У.
(ініціали та прізвище)

12 05 2021 року

Лісничий
(лісничий (помічник лісничого))

М.І.У.
(підпис)

Корольчук І.І.
(ініціали та прізвище)

12 05 2021 року

Висновок інженера відділу (сектору) охорони і захисту лісу державного лісогосподарського (лісомисливського) підприємства або представника державного спеціалізованого лісозахисного підприємства щодо необхідності здійснення лісозахисних чи інших заходів з поліпшення санітарного стану лісів за результатами огляду санітарного стану лісової ділянки: Потребує проведення СРВ

Інженер ОЗЛ
(посада)

Інженер ОЗЛ
(підпис)

Присяжнюк С.В.
(ініціали та прізвище)

12 05 2021 року

ПОВІДОМЛЕННЯ
про появу ознак погіршення санітарного стану лісових насаджень

Житомирська область

(Автономна Республіка Крим, область)

ДП «Баранівське ЛМГ»

(найменування власника лісів, постійного лісокористувача)

Лісництво Явненське

урочище _____

квартал № 48

виділ № 46

ділянка № _____

площа 2.3 гектарів

Таксаційна характеристика насадження

Склад 105+64 вік 64 років, бонітет 1, середній діаметр 26 сантиметрів, середня висота 22 метрів, повнота 0.6, тип лісу БСДС, рельєф _____, експозиція _____, ґрунт _____, підріст 105+64, підлісок 1041

Лісопатологічна характеристика насадження

Вид пошкодження насадження (лісова пожежа, буревій, сніголам, обледеніння, відмирання та всихання дерев, захаращеність, об'їдання шкідниками хвої/листя, наявність гусені, масовий літ метеликів, опадання хвої/листя, відлущення кори на стовбурах та інші ознаки, не характерні для нормального стану дерев) Висихання дерев

всихає, верхівковий корінь

Ступінь пошкодження, ураження: середнє

(поодинокі,

слабке, середнє, сильне)

Вид розподілу пошкоджених дерев: _____

(поодинокий,

груповий, куртинний)

Обсяг ушкодженої деревини на 1 гектарі (окомірно) 28 куб. метрів, у тому числі сухостійної 23 куб. метрів

Ознаки погіршення стану лісових насаджень виявив:

М.Р.Р.

(посада)

[підпис]

(підпис)

Матіюк Н.А.

(ініціали та прізвище)

18 05 2021 року

Лісничий

(лісничий (помічник лісничого)

[підпис]

(підпис)

Корольчук І.І.

(ініціали та прізвище)

18 05 2021 року

Висновок інженера відділу (сектору) охорони і захисту лісу державного лісгосподарського (лісомисливського) підприємства або представника державного спеціалізованого лісозахисного підприємства щодо необхідності здійснення лісозахисних чи інших заходів з поліпшення санітарного стану лісів за результатами огляду санітарного стану лісової ділянки: Потребує проведення СРВ

Інженер ОЗЛ

(посада)

[підпис]

(підпис)

Присяжнюк С.В.

(ініціали та прізвище)

21 05 2021 року

ПОВІДОМЛЕННЯ
про появу ознак погіршення санітарного стану лісових насаджень

Житомирська область

(Автономна Республіка Крим, область)

ДП «Баранівське ЛМГ»

(найменування власника лісів, постійного лісокористувача)

Лісництво Явненське

урочище _____

квартал № 48

виділ № 48

ділянка № _____

площа 0,4 гектарів

Таксаційна характеристика насадження

Склад 100, вік 64 років, бонітет 1, середній діаметр 26 сантиметрів, середня висота 22 метрів, повнота 0,6 тип лісу БББС, рельєф _____, експозиція _____, ґрунт _____, підріст _____, підлісок _____

Лісопатологічна характеристика насадження

Вид пошкодження насадження (лісова пожежа, буревій, сніголам, обледеніння, відмирання та всихання дерев, захаращеність, об'їдання шкідниками хвої/листя, наявність гусені, масовий літ метеликів, опадання хвої/листя, відлущення кори на стовбурах та інші ознаки, не характерні для нормального стану дерев) всіх видів поранень

середнє, великовеликий сирій

Ступінь пошкодження, ураження: _____

середнє
слабке, середнє, сильне)

(поодинокі,

Вид розподілу пошкоджених дерев: _____
груповий, куртинний)

груповий

(поодинокий,

Обсяг ушкодженої деревини на 1 гектарі (окомірно) 23 куб. метрів, у тому числі сухостійної 23 куб. метрів

Ознаки погіршення стану лісових насаджень виявив:

м/с/ср.
(посада)

[підпис]
(підпис)

Корольчук І.І.
(ініціали та прізвище)

12 05 2021 року

Лісничий
(лісничий (помічник лісничого)

[підпис]
(підпис)

Корольчук І.І.
(ініціали та прізвище)

18 05 2021 року

Висновок інженера відділу (сектору) охорони і захисту лісу державного лісогосподарського (лісомисливського) підприємства або представника державного спеціалізованого лісозахисного підприємства щодо необхідності здійснення лісозахисних чи інших заходів з поліпшення санітарного стану лісів за результатами огляду санітарного стану лісової ділянки: Потребує проведення СРВ

Інженер ОЗЛ
(посада)

[підпис]
(підпис)

Присяжнюк С.В.
(ініціали та прізвище)

11 05 2021 року

ПОВІДОМЛЕННЯ
про появу ознак погіршення санітарного стану лісових насаджень

Житомирська область

(Автономна Республіка Крим, область)

ДП «Баранівське ЛМГ»

(найменування власника лісів, постійного лісокористувача)

Лісництво Явненське

урочище _____

квартал № 48

виділ № 50

ділянка № _____

площа 1.1 гектарів

Таксаційна характеристика насадження

Склад 46.5% вік 51 років, бонітет 2, середній діаметр 18 сантиметрів, середня висота 17 метрів, повнота 98, тип лісу А2С, рельєф _____, експозиція _____, ґрунт _____, підріст _____, підлісок _____

Лісопатологічна характеристика насадження

Вид пошкодження насадження (лісова пожежа, буревій, сніголам, обледеніння, відмирання та всихання дерев, захаращеність, об'їдання шкідниками хвої/листя, наявність гусені, масовий літ метеликів, опадання хвої/листя, відлущення кори на стовбурах та інші ознаки, не характерні для нормального стану дерев) всихання дерев

специф. дрібнолистяної породи

Ступінь пошкодження, ураження: _____

середнє
(слабке, середнє, сильне)

(поодинокі,

Вид розподілу пошкоджених дерев: _____
(груповий, куртинний)

груповий

(поодинокий,

Обсяг ушкодженої деревини на 1 гектарі (окомірно) 88 куб. метрів, у тому числі сухостійної 17 куб. метрів

Ознаки погіршення стану лісових насаджень виявив:

18.05
(посада)

[підпис]
(підпис)

Корольчук І.І.
(ініціали та прізвище)

18.05 2021 року

Лісничий
(лісничий (помічник лісничого))

[підпис]
(підпис)

Корольчук І.І.
(ініціали та прізвище)

18.05 2021 року

Висновок інженера відділу (сектору) охорони і захисту лісу державного лісгосподарського (лісомисливського) підприємства або представника державного спеціалізованого лісозахисного підприємства щодо необхідності здійснення лісозахисних чи інших заходів з поліпшення санітарного стану лісів за результатами огляду санітарного стану лісової ділянки: Потребує проведення СРВ

Інженер ОЗЛ
(посада)

[підпис]
(підпис)

Присяжнюк С.В.
(ініціали та прізвище)

18.05 2021 року

ПОВІДОМЛЕННЯ
про появу ознак погіршення санітарного стану лісових насаджень

Житомирська область

(Автономна Республіка Крим, область)

ДП «Баранівське ЛМГ»

(найменування власника лісів, постійного лісокористувача)

Лісництво Явненське

урочище _____

квартал № 49

виділ № 12

ділянка № _____

площа 0,4 гектарів

Таксаційна характеристика насадження

Склад Руб. бер., вік 66 років, бонітет 2, середній діаметр 24 сантиметрів, середня висота 20 метрів, повнота 0,5 тип лісу АЕС, рельєф _____, експозиція _____, ґрунт _____, підріст _____, підлісок _____

Лісопатологічна характеристика насадження

Вид пошкодження насадження (лісова пожежа, буревій, сніголам, обледеніння, відмирання та всихання дерев, захаращеність, об'їдання шкідниками хвої/листя, наявність гусені, масовий літ метеликів, опадання хвої/листя, відлущення кори на стовбурах та інші ознаки, не характерні для нормального стану дерев) вигини дерев

всес. дрібнокопийний пошкодження

Ступінь пошкодження, ураження: _____

всереднє
(слабке, середнє, сильне)

(поодинокі,

Вид розподілу пошкоджених дерев: _____
(груповий, куртинний)

груповий

(поодинокий,

Обсяг ушкодженої деревини на 1 гектарі (окомірно) 30 куб. метрів, у тому числі сухостійної 24 куб. метрів

Ознаки погіршення стану лісових насаджень виявив:

Григор
(посада)

[підпис]
(підпис)

Валіх А.В.
(ініціали та прізвище)

12 05 2021 року

Лісничий
(лісничий (помічник лісничого))

[підпис]
(підпис)

Корольчук І.І.
(ініціали та прізвище)

14 05 2021 року

Висновок інженера відділу (сектору) охорони і захисту лісу державного лісогосподарського (лісомисливського) підприємства або представника державного спеціалізованого лісозахисного підприємства щодо необхідності здійснення лісозахисних чи інших заходів з поліпшення санітарного стану лісів за результатами огляду санітарного стану лісової ділянки: Потребує проведення СРВ

Інженер ОЗЛ
(посада)

[підпис]
(підпис)

Присяжнюк С.В.
(ініціали та прізвище)

14 05 2021 року

ПОВІДОМЛЕННЯ
про появу ознак погіршення санітарного стану лісових насаджень

Житомирська область

(Автономна Республіка Крим, область)

ДП «Баранівське ЛМГ»

(найменування власника лісів, постійного лісокористувача)

Лісництво Явненське

урочище _____

квартал № 53

виділ № 8

ділянка № 1

площа 30 гектарів

Таксаційна характеристика насадження

Склад М.Б. + Б.Б. + Б.Б., вік 100 років, бонітет 2, середній діаметр 90 сантиметрів, середня висота 25 метрів, повнота 96, тип лісу БББСР, рельєф _____, експозиція _____, ґрунт _____, підріст _____, підлісок Р.У.П.

Лісопатологічна характеристика насадження

Вид пошкодження насадження (лісова пожежа, буревій, сніголам, обледеніння, відмирання та всихання дерев, захаращеність, об'їдання шкідниками хвої/листя, наявність гусені, масовий літ метеликів, опадання хвої/листя, відлущення кори на стовбурах та інші ознаки, не характерні для нормального стану дерев) визначено пошкодження

сосни, берізи, модриць

Ступінь пошкодження, ураження: _____

слабке, середнє, сильне

(поодинокі,

Вид розподілу пошкоджених дерев: _____
груповий, куртинний)

груповий

(поодинокий,

Обсяг ушкодженої деревини на 1 гектарі (окомірно) 34 куб. метрів, у тому числі сухостійної 4 куб. метрів

Ознаки погіршення стану лісових насаджень виявив:

М.Б.Б.
(посада)

[підпис]
(підпис)

Бориславський Д.М.
(ініціали та прізвище)

4 05 2021 року

Лісничий
(лісничий (помічник лісничого))

[підпис]
(підпис)

Корольчук І.І.
(ініціали та прізвище)

5 05 2021 року

Висновок інженера відділу (сектору) охорони і захисту лісу державного лісогосподарського (лісомисливського) підприємства або представника державного спеціалізованого лісозахисного підприємства щодо необхідності здійснення лісозахисних чи інших заходів з поліпшення санітарного стану лісів за результатами огляду санітарного стану лісової ділянки: Потребує проведення СРВ

Інженер ОЗЛ
(посада)

[підпис]
(підпис)

Присяжнюк С.В.
(ініціали та прізвище)

4 05 2021 року

ПОВІДОМЛЕННЯ
про появу ознак погіршення санітарного стану лісових насаджень

Житомирська область

(Автономна Республіка Крим, область)

ДП «Баранівське ЛМГ»

(найменування власника лісів, постійного лісокористувача)

Лісництво Явненське урочище _____
квартал № 53 виділ № 8 ділянка № 2 площа 50 гектарів

Таксаційна характеристика насадження

Склад БСБСБСБ вік 101 років, бонітет 2, середній діаметр 40 сантиметрів,
середня висота 15 метрів, повнота 96, тип лісу БСБС, рельєф _____,
експозиція _____, ґрунт _____, підріст _____,
підлісок РПР. РРС

Лісопатологічна характеристика насадження

Вид пошкодження насадження (лісова пожежа, буревій, сніголам, обледеніння, відмирання та всихання дерев, захаращеність, об'їдання шкідниками хвої/листя, наявність гусені, масовий літ метеликів, опадання хвої/листя, відлущення кори на стовбурах та інші ознаки, не характерні для нормального стану дерев) вигини дерев

косої, верхівкової короїд

Ступінь пошкодження, ураження: середнє (поодинокі,
слабке, середнє, сильне)

Вид розподілу пошкоджених дерев: гуртовий (поодинокий,
груповий, куртинний)

Обсяг ушкодженої деревини на 1 гектарі (окомірно) 54 куб. метрів, у тому числі
сухостійної 28 куб. метрів

Ознаки погіршення стану лісових насаджень виявив:

ек. ч. лісу:
(посада)

[підпис]
(підпис)

Богданівський О.К.
(ініціали та прізвище)

4 05 2021 року

Лісничий
(лісничий (помічник лісничого))

[підпис]
(підпис)

Корольчук І.І.
(ініціали та прізвище)

5 05 2021 року

Висновок інженера відділу (сектору) охорони і захисту лісу державного лісогосподарського (лісомисливського) підприємства або представника державного спеціалізованого лісозахисного підприємства щодо необхідності здійснення лісозахисних чи інших заходів з поліпшення санітарного стану лісів за результатами огляду санітарного стану лісової ділянки: Потребує проведення СРВ

Інженер ОЗЛ
(посада)

[підпис]
(підпис)

Присяжнюк С.В.
(ініціали та прізвище)

9 05 2021 року

ПОВІДОМЛЕННЯ
про появу ознак погіршення санітарного стану лісових насаджень

Житомирська область

(Автономна Республіка Крим, область)

ДП «Баранівське ЛМГ»

(найменування власника лісів, постійного лісокористувача)

Лісництво Явненське

урочище _____

квартал № 56

виділ № 12

ділянка № 4

площа 5.0 гектарів

Таксаційна характеристика насадження

Склад БСБС, вік 101 років, бонітет 2, середній діаметр 40 сантиметрів, середня висота 26 метрів, повнота 96, тип лісу БСБС, рельєф _____, експозиція _____, ґрунт _____, підріст БСБС, підлісок КШП, ЛРС.

Лісопатологічна характеристика насадження

Вид пошкодження насадження (лісова пожежа, буревій, сніголам, обледеніння, відмирання та всихання дерев, захаращеність, об'їдання шкідниками хвої/листя, наявність гусені, масовий літ метеликів, опадання хвої/листя, відлущення кори на стовбурах та інші ознаки, не характерні для нормального стану дерев) висихання дерев

Ступінь пошкодження, ураження: _____

середнє
(слабке, середнє, сильне)

(поодинокі,

Вид розподілу пошкоджених дерев: _____
(груповий, куртинний)

груповий

(поодинокий,

Обсяг ушкодженої деревини на 1 гектарі (окомірно) 54 куб. метрів, у тому числі сухостійної 27 куб. метрів

Ознаки погіршення стану лісових насаджень виявив:

М.М.М.М.
(посада)

[підпис]
(підпис)

Бурдakovskiy I.I.
(ініціали та прізвище)

4 05 2021 року

Лісничий
(лісничий (помічник лісничого))

[підпис]
(підпис)

Корольчук І.І.
(ініціали та прізвище)

5 05 2021 року

Висновок інженера відділу (сектору) охорони і захисту лісу державного лісогосподарського (лісомисливського) підприємства або представника державного спеціалізованого лісозахисного підприємства щодо необхідності здійснення лісозахисних чи інших заходів з поліпшення санітарного стану лісів за результатами огляду санітарного стану лісової ділянки: Потребує проведення СРВ

Інженер ОЗЛ
(посада)

[підпис]
(підпис)

Присяжнюк С.В.
(ініціали та прізвище)

7 05 2021 року

ПОВІДОМЛЕННЯ
про появу ознак погіршення санітарного стану лісових насаджень

Житомирська область

(Автономна Республіка Крим, область)

ДП «Баранівське ЛМГ»

(найменування власника лісів, постійного лісокористувача)

Лісництво Явненське

урочище _____

квартал № 59

виділ № 11

ділянка № _____

площа 1.5 гектарів

Таксаційна характеристика насадження

Склад 100, вік 59 років, бонітет 11, середній діаметр 28 сантиметрів, середня висота 25 метрів, повнота 0.5, тип лісу с/л/лс, рельєф _____, експозиція _____, ґрунт _____, підріст 10/11, підлісок к/л/лс, л/лс, л/лс.

Лісопатологічна характеристика насадження

Вид пошкодження насадження (лісова пожежа, буревій, сніголам, обледеніння, відмирання та всихання дерев, захаращеність, об'їдання шкідниками хвої/листя, наявність гусені, масовий літ метеликів, опадання хвої/листя, відлущення кори на стовбурах та інші ознаки, не характерні для нормального стану дерев) визначення пошкодження

всихання, буревій, пошкодження кори

Ступінь пошкодження, ураження: _____

середнє
слабке, середнє, сильне)

(поодинокі,

Вид розподілу пошкоджених дерев: _____
груповий, куртинний)

груповий

(поодинокий,

Обсяг ушкодженої деревини на 1 гектарі (окомірно) 28 куб. метрів, у тому числі сухостійної 24 куб. метрів

Ознаки погіршення стану лісових насаджень виявив:

м.м.р.м.р.

(посада)

[підпис]

(підпис)

Черняховський В.В.

(ініціали та прізвище)

4 05 2021 року

Лісничий

(лісничий (помічник лісничого)

[підпис]

(підпис)

Корольчук І.І.

(ініціали та прізвище)

5 05 2021 року

Висновок інженера відділу (сектору) охорони і захисту лісу державного лісогосподарського (лісомисливського) підприємства або представника державного спеціалізованого лісозахисного підприємства щодо необхідності здійснення лісозахисних чи інших заходів з поліпшення санітарного стану лісів за результатами огляду санітарного стану лісової ділянки: Потребує проведення СРВ

Інженер ОЗЛ

(посада)

[підпис]

(підпис)

Присяжнюк С.В.

(ініціали та прізвище)

4 05 2021 року

ПОВІДОМЛЕННЯ
про появу ознак погіршення санітарного стану лісових насаджень

Житомирська область

(Автономна Республіка Крим, область)

ДП «Баранівське ЛМГ»

(найменування власника лісів, постійного лісокористувача)

Лісництво Явненське урочище _____
квартал № 67 виділ № 25 ділянка № _____ площа 0,7 гектарів

Таксаційна характеристика насадження

Склад 96/16к, вік 58 років, бонітет 10, середній діаметр 88 сантиметрів,
середня висота 25 метрів, повнота 0,7, тип лісу с/л/б, рельєф _____,
експозиція _____, ґрунт _____, підріст _____,
підлісок м. л/с

Лісопатологічна характеристика насадження

Вид пошкодження насадження (лісова пожежа, буревій, сніголам, обледеніння, відмирання та всихання дерев, захаращеність, об'їдання шкідниками хвої/листя, наявність гусені, масовий літ метеликів, опадання хвої/листя, відлущення кори на стовбурах та інші ознаки, не характерні для нормального стану дерев) визначити неможливо

Ступінь пошкодження, ураження: слабке (поодинокі, слабе, середнє, сильне)

Вид розподілу пошкоджених дерев: груповий (поодинокі, груповий, куртинний)

Обсяг ушкодженої деревини на 1 гектарі (окомірно) 32 куб. метрів, у тому числі сухостійної 2 куб. метрів

Ознаки погіршення стану лісових насаджень виявив:

<u>ек. лісгосп</u> (посада)	<u>[підпис]</u> (підпис)	<u>Черняховський В.В.</u> (ініціали та прізвище)
<u>4 05</u> 2021 року		
<u>Лісничий</u> (лісничий (помічник лісничого))	<u>[підпис]</u> (підпис)	<u>Корольчук І.І.</u> (ініціали та прізвище)
<u>5 05</u> 2021 року		

Висновок інженера відділу (сектору) охорони і захисту лісу державного лісогосподарського (лісомисливського) підприємства або представника державного спеціалізованого лісозахисного підприємства щодо необхідності здійснення лісозахисних чи інших заходів з поліпшення санітарного стану лісів за результатами огляду санітарного стану лісової ділянки: Потребує проведення СРВ

<u>Інженер ОЗЛ</u> (посада)	<u>[підпис]</u> (підпис)	<u>Присяжнюк С.В.</u> (ініціали та прізвище)
<u>4 05</u> 2021 року		

ПОВІДОМЛЕННЯ
про появу ознак погіршення санітарного стану лісових насаджень

Житомирська область

(Автономна Республіка Крим, область)

ДП «Баранівське ЛМГ»

(найменування власника лісів, постійного лісокористувача)

Лісництво Явненське урочище _____
квартал № 69 виділ № 4 ділянка № _____ площа 14 гектарів

Таксаційна характеристика насадження

Склад 100% дуб вік 58 років, бонітет 1А, середній діаметр 26 сантиметрів,
середня висота 23 метрів, повнота 0,70, тип лісу С2 Р9С, рельєф _____,
експозиція _____, ґрунт _____, підріст _____,
підлісок бук, ррз

Лісопатологічна характеристика насадження

Вид пошкодження насадження (лісова пожежа, буревій, сніголам, обледеніння, відмирання та всихання дерев, захаращеність, об'їдання шкідниками хвої/листя, наявність гусені, масовий літ метеликів, опадання хвої/листя, відлущення кори на стовбурах та інші ознаки, не характерні для нормального стану дерев) висихання дерев сосни, бурхливий короїд

Ступінь пошкодження, ураження: середнє (поодинокі, слабка, середнє, сильне)

Вид розподілу пошкоджених дерев: груповий (поодинокі, груповий, куртинний)

Обсяг ушкодженої деревини на 1 гектарі (окомірно) 35 куб. метрів, у тому числі сухостійної 28 куб. метрів

Ознаки погіршення стану лісових насаджень виявив:

М.М. Мух
(посада)

[підпис]
(підпис)

Григорівський В.В.
(ініціали та прізвище)

10 05 2021 року

Лісничий
(лісничий (помічник лісничого))

[підпис]
(підпис)

Корольчук І.І.
(ініціали та прізвище)

10 05 2021 року

Висновок інженера відділу (сектору) охорони і захисту лісу державного лісогосподарського (лісомисливського) підприємства або представника державного спеціалізованого лісозахисного підприємства щодо необхідності здійснення лісозахисних чи інших заходів з поліпшення санітарного стану лісів за результатами огляду санітарного стану лісової ділянки: Потребує проведення СРВ

Інженер ОЗЛ
(посада)

[підпис]
(підпис)

Присяжнюк С.В.
(ініціали та прізвище)

12 05 2021 року

ПОВІДОМЛЕННЯ
про появу ознак погіршення санітарного стану лісових насаджень

Житомирська область

(Автономна Республіка Крим, область)

ДП «Баранівське ЛМГ»

(найменування власника лісів, постійного лісокористувача)

Лісництво Явненське

урочище _____

квартал № 41

виділ № 3

ділянка № _____

площа 5,4 гектарів

Таксаційна характеристика насадження

Склад 95% дуб вік 50 років, бонітет III, середній діаметр 26 сантиметрів, середня висота 25 метрів, повнота 0,4, тип лісу с2п4с, рельєф _____, експозиція _____, ґрунт _____, підріст _____, підлісок к4п, с2с, п4с.

Лісопатологічна характеристика насадження

Вид пошкодження насадження (лісова пожежа, буревій, сніголам, обледеніння, відмирання та всихання дерев, захаращеність, об'їдання шкідниками хвої/листя, наявність гусені, масовий літ метеликів, опадання хвої/листя, відлущення кори на стовбурах та інші ознаки, не характерні для нормального стану дерев) пошкодження дерев

середнє, середньосильне

Ступінь пошкодження, ураження: _____

середнє
(слабке, середнє, сильне)

(поодинокі,

Вид розподілу пошкоджених дерев: _____
(груповий, куртинний)

груповий

(поодинокий,

Обсяг ушкодженої деревини на 1 гектарі (окомірно) 50 куб. метрів, у тому числі сухостійної 18 куб. метрів

Ознаки погіршення стану лісових насаджень виявив:

04/05/2021

(посада)

[підпис]

(підпис)

Чернявський С.В.

(ініціали та прізвище)

4 05 2021 року

Лісничий

(лісничий (помічник лісничого))

[підпис]

(підпис)

Корольчук І.І.

(ініціали та прізвище)

5 05 2021 року

Висновок інженера відділу (сектору) охорони і захисту лісу державного лісогосподарського (лісомисливського) підприємства або представника державного спеціалізованого лісозахисного підприємства щодо необхідності здійснення лісозахисних чи інших заходів з поліпшення санітарного стану лісів за результатами огляду санітарного стану лісової ділянки: Потребує проведення СРВ

Інженер ОЗЛ

(посада)

[підпис]

(підпис)

Присяжнюк С.В.

(ініціали та прізвище)

2 05 2021 року

ПОВІДОМЛЕННЯ
про появу ознак погіршення санітарного стану лісових насаджень

Житомирська область

(Автономна Республіка Крим, область)

ДП «Баранівське ЛМГ»

(найменування власника лісів, постійного лісокористувача)

Лісництво Явненське

урочище _____

квартал № 71

виділ № 4

ділянка № _____

площа 1.3 гектарів

Таксаційна характеристика насадження

Склад Хібн. Я. вік 54 років, бонітет 1А, середній діаметр 26 сантиметрів, середня висота 23 метрів, повнота 0.70, тип лісу С2 РД, рельєф _____, експозиція _____, ґрунт _____, підріст _____, підлісок Б41, РРЗ

Лісопатологічна характеристика насадження

Вид пошкодження насадження (лісова пожежа, буревій, сніголам, обледеніння, відмирання та всихання дерев, захаращеність, об'їдання шкідниками хвої/листя, наявність гусені, масовий літ метеликів, опадання хвої/листя, відлущення кори на стовбурах та інші ознаки, не характерні для нормального стану дерев) Висихання дерев сосни.

Вертхоровий короїд

Ступінь пошкодження, ураження: _____

середнього

(поодинокі,

слабке, середнє, сильне)

Вид розподілу пошкоджених дерев: _____
(груповий, куртинний)

груповий

(поодинокий,

Обсяг ушкодженої деревини на 1 гектарі (окомірно) 32 куб. метрів, у тому числі сухостійної 2.5 куб. метрів

Ознаки погіршення стану лісових насаджень виявив:

В.М. Мич

(посада)

[підпис]

(підпис)

Верхоховський В.В.

(ініціали та прізвище)

10 05 2021 року

— Лісничий

(лісничий (помічник лісничого)

[підпис]

(підпис)

Корольчук І.І.

(ініціали та прізвище)

10 05 2021 року

Висновок інженера відділу (сектору) охорони і захисту лісу державного лісогосподарського (лісомисливського) підприємства або представника державного спеціалізованого лісозахисного підприємства щодо необхідності здійснення лісозахисних чи інших заходів з поліпшення санітарного стану лісів за результатами огляду санітарного стану лісової ділянки: Потребує проведення СРВ

Інженер ОЗЛ

(посада)

[підпис]

(підпис)

Присяжнюк С.В.

(ініціали та прізвище)

17 05 2021 року

ПОВІДОМЛЕННЯ
про появу ознак погіршення санітарного стану лісових насаджень

Житомирська область

(Автономна Республіка Крим, область)

ДП «Баранівське ЛМГ»

(найменування власника лісів, постійного лісокористувача)

Лісництво Явненське

урочище _____

квартал № 45

виділ № 0

ділянка № _____

площа 2.4 гектарів

Таксаційна характеристика насадження

Склад ДБ+Бк, вік 58 років, бонітет III, середній діаметр 26 сантиметрів, середня висота 25 метрів, повнота 0.8, тип лісу сстхс, рельєф _____, експозиція _____, ґрунт _____, підріст _____, підлісок сстхс

Лісопатологічна характеристика насадження

Вид пошкодження насадження (лісова пожежа, буревій, сніголам, обледеніння, відмирання та всихання дерев, захаращеність, об'їдання шкідниками хвої/листя, наявність гусені, масовий літ метеликів, опадання хвої/листя, відлущення кори на стовбурах та інші ознаки, не характерні для нормального стану дерев) всіх видів дерев

сосни, берізки, повний паросток

Ступінь пошкодження, ураження: _____

середнє
(слабке, середнє, сильне)

(поодинокі,

Вид розподілу пошкоджених дерев: _____
(груповий, куртинний)

груповий

(поодинокий,

Обсяг ушкодженої деревини на 1 гектарі (окомірно) 59 куб. метрів, у тому числі сухостійної 30 куб. метрів

Ознаки погіршення стану лісових насаджень виявив:

с.м.м.у.у.:

(посада)

[підпис]

(підпис)

Черняковський І.В.

(ініціали та прізвище)

05 2021 року

Лісничий

(лісничий (помічник лісничого))

[підпис]

(підпис)

Корольчук І.І.

(ініціали та прізвище)

5 2021 року

Висновок інженера відділу (сектору) охорони і захисту лісу державного лісгосподарського (лісомисливського) підприємства або представника державного спеціалізованого лісозахисного підприємства щодо необхідності здійснення лісозахисних чи інших заходів з поліпшення санітарного стану лісів за результатами огляду санітарного стану лісової ділянки: Потребує проведення СРВ

Інженер ОЗЛ

(посада)

[підпис]

(підпис)

Присяжнюк С.В.

(ініціали та прізвище)

05 2021 року

ПОВІДОМЛЕННЯ
про появу ознак погіршення санітарного стану лісових насаджень

Житомирська область

(Автономна Республіка Крим, область)

ДП «Баранівське ЛМГ»

(найменування власника лісів, постійного лісокористувача)

Лісництво Явненське

урочище _____

квартал № 74 виділ № 25 ділянка № _____ площа 4.2 гектарів

Таксаційна характеристика насадження

Склад Яск.Бк. вік 36 років, бонітет 1 середній діаметр 16 сантиметрів, середня висота 14 метрів, повнота 0.70 тип лісу ВЗДС, рельєф _____, експозиція _____, ґрунт _____, підріст _____, підлісок _____

Лісопатологічна характеристика насадження

Вид пошкодження насадження (лісова пожежа, буревій, сніголам, обледеніння, відмирання та всихання дерев, захаращеність, об'їдання шкідниками хвої/листя, наявність гусені, масовий літ метеликів, опадання хвої/листя, відлаущення кори на стовбурах та інші ознаки, не характерні для нормального стану дерев) Висихання дерев сосни

коріння зчуха

Ступінь пошкодження, ураження: слабка (поодинокі, слабка, середнє, сильне)

Вид розподілу пошкоджених дерев: розпорошені (поодинокі, груповий, куртинний)

Обсяг ушкодженої деревини на 1 гектарі (окомірно) 18 куб. метрів, у тому числі сухостійної 13 куб. метрів

Ознаки погіршення стану лісових насаджень виявив:

М. М. М.
(посада)

[підпис]
(підпис)

Рибчак І.І.
(ініціали та прізвище)

12 05 2021 року

Лісничий
(лісничий (помічник лісничого))

[підпис]
(підпис)

Корольчук І.І.
(ініціали та прізвище)

12 05 2021 року

Висновок інженера відділу (сектору) охорони і захисту лісу державного лісогосподарського (лісомисливського) підприємства або представника державного спеціалізованого лісозахисного підприємства щодо необхідності здійснення лісозахисних чи інших заходів з поліпшення санітарного стану лісів за результатами огляду санітарного стану лісової ділянки: Потребує проведення СРВ

Інженер ОЗЛ
(посада)

[підпис]
(підпис)

Присяжнюк С.В.
(ініціали та прізвище)

14 05 2021 року

Директор ДСНП "Вінницького лісозахисту"
В.В. Нудак
"22" _____ 2021 року

Погоджую:
Начальник Житомирського обласного управління
лісового та мисливського господарства
В.А. Сахнюк
"25" _____ 2021 року

Перелік
заходів з поліпшення санітарного стану лісів 2021 року
ДП "Баранівське ЛМГ"
Житомирська область

Лісництво (урочище)	№ кварталу	№ виділу	Площа виділу, га	Номер підвиділу	Площа підвиділу, га		Коротка таксаційна характеристика насадження відповідно до матеріалів лісовпорядкування	Вік, років	Повнота	Бонітет	середня висота, метрів	середній діаметр, сантиметрів	Запас деревостану, куб.м на 1 гектар	Категорія захисності	Вид запланованих заходів	Причини призначення заходів	Орієнтовний запас деревини що підлягає вирубуванню, куб.метрів на 1 га	Наявність рослин і тварин, занесених до Червоної книги України
					га	у тому числі площі, можливі для експлуатації												
1	2	3	4	5	6	7	8	9	10	11	12	13	14	15	16	17	18	19
Адамівське	31	14	4,5 ✓	1	0,2	0,2	10Сз+Бп	59	0,75	1А	24	26	380	2	СРС	Верхівковий короїд	370	відсутні
Адамівське	31	14	4,5 ✓	2	0,8	0,8	10Сз+Бп	59	0,75	1А	24	26	380	2	СРС	Верхівковий короїд	289	відсутні
Адамівське	45	14	0,4 ✓		0,4	0,4	Загибле насадження	59		1Б	23	26	270	4	СРС	Короїд типограф	215	відсутні
Адамівське	52	43	0,8 ✓		0,8	0,8	Загибле насадження	59		1	23	28	230	4	СРС	Верхівковий короїд	248	відсутні
Разом СРС					2,2	2,2												
Всього по Адамівському					2,2	2,2												
Баранівське	24	12	1,4 ✓	1	0,2	0,2	10Сз+Бп+Дз	46	0,75	1А	20	24	310	4	СРС	Верхівковий короїд	170	відсутні
Баранівське	24	14	1,6 ✓	1	0,8	0,8	10Сз+Дз	56	0,8	1А	22	24	380	4	СРС	Верхівковий короїд	269	відсутні
Баранівське	83	29	0,6 ✓	2	0,2	0,2	Загибле насадження			1			250	4	СРС	Верхівковий короїд	490	відсутні
Баранівське	86	36	0,1 ✓		0,1	0,1	Загибле насадження			1			330	4	СРС	Верхівковий короїд	560	відсутні
Баранівське	103	34	3,7 ✓	1	0,9	0,9	9Сз1Бп	58	0,6	1А	25	26	330	4	СРС	Верхівковий короїд	436	відсутні
Разом СРС					2,2	2,2												
Всього по Баранівському					2,2	2,2												
Камянобрідське	1	11	1,2 ✓	1	1,0	1,0	Загибле насадження	60		1	23	26	200	4	СРС	Верхівковий короїд	77	відсутні
Камянобрідське	1	29	1,0 ✓	2	0,8	0,8	Загибле насадження	66		1	23	26	190	4	СРС	Верхівковий короїд	139	відсутні
Камянобрідське	1	30	0,7 ✓	2	0,5	0,5	Загибле насадження	66		1	23	26	180	4	СРС	Верхівковий короїд	86	відсутні
Камянобрідське	9	12	0,4 ✓		0,4	0,4	Загибле насадження	71		1	25	28	200	4	СРС	Верхівковий короїд	73	відсутні
Камянобрідське	27	20	0,2 ✓		0,2	0,2	10Сз	65	0,4	1	24	28	250	2	СРС	Верхівковий короїд	280	відсутні
Камянобрідське	33	14	3,7 ✓	1	0,9	0,9	10Сзк+Бп+Ос	47	0,6	1А	22	26	305	4	СРС	Коренева губка	274	відсутні
Камянобрідське	34	3	11,3 ✓	1	1,0	1,0	10Сз+Бп	47	0,6	1А	21	24	290	4	СРС	Верхівковий короїд	163	відсутні
Камянобрідське	35	2	2,9 ✓	1	0,9	0,9	9Сзк1Бп+Влч	46	0,35	1А	21	26	190	4	СРС	Коренева губка	170	відсутні
Камянобрідське	41	5	0,4 ✓	1	0,2	0,2	9Сзк1Влч+Бп	65	0,7	1А	25	28	360	2	СРС	Коренева губка	370	відсутні

1	2	3	4	5	6	7	8	9	10	11	12	13	14	15	16	17	18	19
Камянобрідське	57	9	1,5 ✓	2	0,4	0,4	Загибле насадження	56		1	23	28	280	4	СРС	Верхівковий короїд	240	відсутні
Камянобрідське	62	40	1,6 ✓	1	0,9	0,9	10Сзк	45	0,5	1А	21	26	270	4	СРС	Коренева губка	212	відсутні
Камянобрідське	62	42	0,4 ✓		0,4	0,4	Загибле насадження	59		1	23	28	260	4	СРС	Верхівковий короїд	283	відсутні
Камянобрідське	64	36	2,9 ✓	1	0,9	0,9	10Сзк+Бп	43	0,6	1А	19	24	250	4	СРС	Коренева губка	204	відсутні
Камянобрідське	68	1	15,3 ✓	1	0,8	0,8	8Сз1Влч1Бп	44	0,7	1А	21	26	280	4	СРС	Верхівковий короїд	255	відсутні
Камянобрідське	68	16	0,5 ✓		0,5	0,5	10Сз	44	0,2	1	20	26	90	4	СРС	Верхівковий короїд	186	відсутні
Камянобрідське	77	5	1,9 ✓	1	0,3	0,3	10Сзк	45	0,6	1А	21	26	280	4	СРС	Коренева губка	183	відсутні
Камянобрідське	77	5	1,4 ✓	2	0,5	0,5	10Сзк	45	0,6	1А	21	26	280	4	СРС	Коренева губка	222	відсутні
Камянобрідське	78	1	3,5 ✓	1	0,6	0,6	10Сзк+Бп	43	0,4	1А	19	24	180	4	СРС	Коренева губка	198	відсутні
Камянобрідське	87	17	1,0 ✓		1,0	1,0	Загибле насадження	85		1	25	36	250	4	СРС	Верхівковий короїд	124	відсутні
Камянобрідське	121	5	1,3 ✓	1	1,0	1,0	Загибле насадження	95		1	26	40	230	4	СРС	Верхівковий короїд	157	відсутні
Разом СРС					13,2	13,2												
Всього по Кам'янобрідському					13,2	13,2												
Явненське	66	17	2,2 ✓	1	0,6	0,6	10Сз	56	0,7	1А	22	26	330	4	СРС	Верхівковий короїд	190	Відсутні
Явненське	68	25	1,1 ✓	1	0,9	0,9	Загибле насадження	56		1	24	32	300	4	СРС	Верхівковий короїд	298	Відсутні
Явненське	68	27	1,1 ✓	1	0,5	0,5	Загибле насадження	56		1	23	26	300	4	СРС	Короїд типограф	254	Відсутні
Явненське	69	13	0,3 ✓		0,3	0,3	Загибле насадження	57		2	21	24	290	4	СРС	Короїд типограф	160	Відсутні
Разом СРС					2,3	2,3												
Всього по Явненському					2,3	2,3												
Всього СРС					19,9	19,9												
Всього по ДП "Баранівське ЛМГ"					19,9	19,9												

Директор ДП "Баранівське ЛМГ"

19

02

2021 року



А.О.Остудімов

А К Т
поточного лісопатологічного обстеження

« 19 » лютого 2021 року

м. Баранівка

Мною, провідним інженером-лісопатологом відділу фітопатології ДСЛП «Вінницялісозахист» Юр'євим А. А. згідно листа ДП «Баранівське ЛМГ» від 05.02.2021 року, за участю головного лісничого ДП «Баранівське ЛМГ» Мірошніченка В.І., інженера лісового господарства ДП «Баранівське ЛМГ» Вишинського В. С., в присутності посадових осіб Адамівського, Баранівського, Кам'янобрідського та Явненського лісництв провели поточне лісопатологічне обстеження насаджень вище вказаних лісництв загальною площею 19,9 га, які належать ДП „ Баранівське ЛМГ”

В результаті обстеження встановлено наступне:

Адамівське лісництво - по маршрутному ходу було обстежено лісові насадження в наступних кварталах: 31, 45, 52

Обстежена площа – 2,2 га.

- Проведення санітарних рубань суцільних – 2,2 га.
- По причинах розладнання :
- Короїд верхівковий – 1,8 га;
- Короїд-типограф – 0,4 га.

Баранівське лісництво - по маршрутному ходу було обстежено лісові насадження в наступних кварталах: 24, 83, 86, 103

Обстежена площа – 2,2 га.

Заходи, що проектуються даним лісопатологічним обстеженням наступні :

- Проведення санітарних рубань суцільних – 2,2 га.
- По причинах розладнання :
- Короїд верхівковий – 2,2 га.

Кам'янобрідське лісництво - по маршрутному ходу було обстежено лісові насадження в наступних кварталах: 1, 9, 27, 33, 34, 35, 41, 57, 62, 64, 68, 77, 78, 87, 121

Обстежена площа – 13,2 га.

Заходи, що проектуються даним лісопатологічним обстеженням наступні :

- Проведення санітарних рубань суцільних – 13,2 га.
- По причинах розладнання :
- Короїд верхівковий – 8.0 га;
- Коренева губка – 5,2 га.

Явненське лісництво - по маршрутному ходу було обстежено лісові насадження в наступних кварталах: 66, 68, 69

Обстежена площа – 2,3 га.

Заходи, що проектуються даним лісопатологічним обстеженням наступні :

- Проведення санітарних рубань суцільних – 2,3 га.
- По причинах розладнання :
- Короїд верхівковий – 1,5га;

- Короїд-типограф – 0,8 га.

По причинах розладнання в загальному:

Вершинний короїд сильної ступені – 13,5 га.

Короїд-типограф сильної ступені – 1,2 га.

Коренева губка сильної ступені – 5,2 га.

Осередки короїда верхівкового. При огляді хвойних насаджень з переважаючим складом Сз встановлено, що обстеженні насадження є сильно розладнаними, з великою кількістю сухою відпрацьованого комплексом шкідників лісу. Найпоширенішими шкідниками є короїд верхівковий, лубоїд сосновий малий – враховуючи біологію даних шкідників відповідно та тип всихання вершинний. Разом з тим велика частина сухостійних дерев породи сосна відпрацьована шести зубим короїдом. Переважає вершинний тип всихання, крони дерев сильно ажурні, спостерігається зміна (освітлення) кольору глиці від світло-зеленого до жовтого. Також внутрішні тканини стовбурів дерев в місцях поширення личинкових ходів вищезгаданих стовбурних шкідників характеризуються наявністю «синяви» яка характерна при поширенні її збудників- офіостомних грибів. Сухостійні а особливо всихаючі та сильно ослаблені дерева є сприятливим фактором для утворення небезпечних осередків стовбурних шкідників майбутньому. Обстежені насадження характеризуються незадовільним санітарним станом – всихання різної інтенсивності. Причинами погіршення санітарного стану є комплекс еколого-кліматичних факторів (КЕКФ), з переважанням вершинного короїда. Спостерігається всихання насадження повного ступеня пошкодження, площа осередку становить від 0,1 до 1,0 га, при повноті життєздатного деревостану менше 0,4 та потребує проведення СРС.

В окремих випадках спостерігається пошкодження дерев Сз кореневою губкою. Сухостійні та всихаючі дерева характеризується наявністю плодових тіл трутовиків, відшаруванням кори стовбурів, виходом гнилей назовні як в комлевих так і в середніх частинах стовбурів. Спостерігається всихання насадження повного ступеня пошкодження, площа осередку становить від 0,2 до 0,9 га, при повноті життєздатного деревостану менше 0,4 та потребує проведення СРС.

Осередки короїда – типографа. Даним обстеженням виявлене лісонасадження з породою Яле європейська що характеризується масовим заселенням та розповсюдження небезпечного вида стовбурових шкідників – короїда – типографа (*Ips typographus*). Насадження характеризуються всиханням в сильному ступені – характер всихання куртинний – переважна більшість дерев V - VI категорії стану. По периферії куртин всихання наявні групи дерев породи Ялина що відповідають III - IV категорії стану (сильна смолотеча, пожовтіння глиці, наявність льотних отворів короїда – типографа). В цілому насадження сильно розладнане відповідає II класу біологічної стійкості, є небезпечним осередком виникнення та подальшого розповсюдження короїда - типографа. Враховуючи незадовільну лісопатологічну ситуацію, що склалась й з метою своєчасної локалізації небезпечного осередку короїда-типографа. Спостерігається всихання насадження повного ступеня пошкодження, площа осередку становить від 0,3 га до 0,5 га, при повноті життєздатного деревостану менше 0,4 та потребує проведення СРС.

Примітка: Обстежені деревостани в основному представлені різновіковими чистими та мішаними насадженнями з головною породою Сз, Яле, значна

частина яких в «Проекті організації та розвитку лісового господарства» зазначені як загиблі.

Таксаційні характеристики обстежених насаджень та запаси деревини внесені у журнал поточного лісопатологічного обстеження використовувалися згідно матеріалів лісовпорядкування 2019 року.


Під час проведення даного обстеження лісовій охороні ДП «Баранівське ЛМГ» надавалась методична допомога з питань лісозахисту.

РЕКОМЕНДАЦІЇ:

1. Виявлені даним поточним лісопатологічним обстеженням осередки шкідників та хвороб лісу поставити на облік з обов'язковим занесенням до книг обліку осередків шкідників і хвороб лісу, в подальшому з обов'язковим відображенням їхньої динаміки та стану в санітарних оглядах (відповідно таблиці 1.1 та 3.1) а також в інвентаризації осередків та в описі осередків, що додаються до санітарних оглядів за звітний період 2021 року.
2. Рубки провести згідно Санітарних правил в лісах України (в редакції постанови Кабінету Міністрів України від 26 жовтня 2016 р. №756).
3. На зрубках порубкові залишки і неліквідну деревину рекомендується спалювати (або подрібнювати з рівномірним розкиданням решток по території зрубів) одночасно із заготівлею, для недопущення розвитку осередків стовбурних шкідників з настанням наступного вегетаційного періоду.
4. При спалюванні порубкових решток необхідно дотримуватися Правил пожежної безпеки.
5. Зруби після СРС заліснити методом створення лісових культур згідно лісорослинних умов.

Обстеження провів:

Провідний інженер-лісопатолог
ДСЛП «Вінницялісозахист»



А. А. Юр'єв

За участі:

Головного лісничого
ДП „ Баранівське ЛМГ”

В. І. Мірошніченка

Інженера ОЗЛ
ДП „ Баранівське ЛМГ”

В. С. Вишинського

**ЗВЕДЕНА ВІДОМІСТЬ ПРОБНИХ ПЛОЩ,
закладених у насадженнях, що потребують суцільної санітарної рубки на 2021 рік
Житомирська
ДП" Баранівське ЛМГ"**

Лісництво	Номер пробної площі	Номер кварталу	Номер виділу	Кількість дерев на	Причини ослаблення деревостану	Розподіл дерев за категоріями стану (відсотків до загального запасу деревини на пробній площі)							Підлягає вирубван ню, відсотків загального запасу	Переважаюч і шкідники, хвороби, вид
						порода	I	II	III	IV	V	VI		
1	2	3	4	5	6	7	8	9	10	11	12	13	14	15
Адамівське	1	31	14.1	122	Коренева губка	Сосна	5	7	28	28	28	4	88	Коренева губка
				11		Дуб				100			100	
				2		Береза				50		50	100	
Разом				135			5	7	27	29	28	4	88	
Адамівське	1	31	14.2	399	Коренева губка	Сосна	7	7	11	26	40	9	86	Коренева губка
				57		Дуб				100			100	
				4		Граб				100			100	
				19		Береза				100			100	
Разом				479			6	7	11	29	38	8	86	
Адамівське	1	45	14	151	Стовбурові шкідники	Ялина	4	7	9	31	11	38	80	Короїд типограф
Разом				151			4	7	9	31	11	38	80	
Адамівське	1	52	43	279	Стовбурові шкідники	Сосна	5	6	8	47	31	3	81	Верхівкови й короїд
				5		Осика				100			100	
				93		Вільха			57	43			43	
				9		Липа				100			100	
				7		Клен				100			100	
				53		Береза				100			100	
				33		Дуб				100			100	
Разом				479			4	5	14	50	25	2	77	

Баранівське	1	24	12.1	151	Стовбурові шкідники	Сосна			31	33	36		69	Верхівкови й короїд
				6		Береза				100			100	
Разом				157					30	34	36		70	
Баранівське	1	24	14.1	464	Стовбурові шкідники	Сосна			7	81	12		93	Верхівкови й короїд
				162		Дуб				100			100	
				74		Береза				44		56	100	
Разом				700					6	80	11	3	94	
Баранівське	1	83	29	111	Стовбурові шкідники	Сосна			9	86	5		91	Верхівкови й короїд
				34		Дуб				100			100	
Разом				145					9	86	5		91	
Баранівське	1	86	36	112	Стовбурові шкідники	Сосна			14	83	3		86	й короїд
				9		Дуб				100			100	
				1		Береза				100			100	
Разом				122					13	84	3		87	
Баранівське	1	103	34.1	588	Стовбурові шкідники	Сосна			11	74	15		89	Верхівкови й короїд
				29		Дуб				100			100	
				50		Береза				71		29	100	
				5		Липа				100			100	
				3		Граб				100			100	
Разом				675					10	75	14	1	90	
Камянобрідське	1	1	11,1	150	Верхівкови й короїд	Сосна	2	10	11	30	24	23	77	Верхівкови й короїд
				1		Осика					100		100	
				5		Вяз					100		100	
				4		Береза				100			100	
				9		дуб				100			100	
				3		ясен				100			100	
Разом				172			2	10	11	30	24	23	77	

Камянобрідське	1	1	29,2	232	Стовбурові шкідники	Сосна	2	10	12	28	25	23	76	Верхівкови й короїд
				12		Дз				100			100	
				3		Береза				100			100	
				1		Вяз				100			100	
Разом				248			2	10	12	28	25	23	76	
Камянобрідське	1	1	30,2	71	Стовбурові шкідники	Сосна	3	7	15	29	28	18	75	Верхівкови й короїд
				9		Дз				100			100	
				8		вяз				100			100	
				1		ясен				100			100	
Разом				89			3	7	14	30	28	18	76	
Камянобрідське	1	9	12	36	Стовбурові шкідники	Сосна	7	6	11	33	27	16	76	Верхівкови й короїд
				14		Дуб				100			100	
				7		Береза				100			100	
Разом				57			6	5	9	45	22	13	80	
Камянобрідське	1	27	20	116	Стовбурові шкідники	Сосна	6	8	10	26	22	28	76	Верхівкови й короїд
				19		Дуб				100			100	
				1		Береза				100			100	
Разом				136			6	8	10	26	22	28	76	
Камянобрідське	1	33	14,1	475	Коренева губка	Сосна	10	21	10	23	15	21	69	Коренева губка
				7		Береза			33	67			100	
				4		Бп н/л						100	100	
				12		Дуб			45	55			100	
				2		вяз			69	31			100	
				2		ясен			69	31			100	
Разом				502			10	21	10	23	15	21	69	
Камянобрідське	1	34	3,1	345	Стовбурові шкідники	Сосна	3	10	11	23	24	29	76	Верхівкови й короїд
				3		Береза				95	5		100	
				3		Бп н/л						100	100	
Разом				351			3	10	11	23	24	29	76	


Камянобрідське	1	35	2,1	281	Коренева губка	Сосна	13	23	8	19	20	17	64	Коренева губка
				68		Береза			57	43			100	
				16		Бп н/л						100	100	
Разом				365			11	20	13	21	18	17	69	
Камянобрідське	1	41	5,1	70	Коренева губка	Сосна	11	23	19	22	21	4	66	Коренева губка
				13		Дуб			38	62			100	
				29		Влч				36	64		100	
				1		Береза				100			100	
				3		Бп н/л						100	100	
				2		Влч н/л						100	100	
Разом				118			9	18	21	30	17	5	73	
Камянобрідське	1	57	9,2	90	Стовбурові шкідники	Сосна	8	17	11	27	27	10	64	Верхівкови й короїд
				14		Береза			45	45	10		55	
				19		Влч			35	65			65	
				1		Лп			100				0	
				17		Дуб			66	34			34	
				11		вяз			53	47			47	
				6		Осика			15	85			85	
				26		Бп н/л						100	100	
				2		Влч н/л						100	100	
Разом				186			5	11	15	28	19	22	69	
Камянобрідське	1	62	40,1	465	Коренева губка	Сосна	5	14	13	17	20	31	81	Коренева губка
				25		Береза				67	33		100	
				7		Бп н/л						100	100	
				6		Дуб					100		100	
				2		Лп					100		100	
Разом				505			5	14	13	18	20	30	81	
Камянобрідське	1	62	42	282	Стовбурові шкідники	Сосна	7	11	11	29	16	26	71	Верхівкови й короїд
				37		Дуб			35	49	16		65	
				11		Береза				100			100	

				1		Бп н/л						100	100	
Разом				331			7	10	12	31	16	24	71	
Камянобрідське	1	64	36,1	476	Коренева губка	Сосна	7	15	14	16	18	30	78	Коренева губка
				3		Дуб				100			100	
				10		Береза				100			100	
Разом				489			7	15	14	16	18	30	78	
Камянобрідське	1	68	1,1	343	Стовбурові шкідники	Сосна	4	6	17	28	20	25	73	Верхівковий короїд
				43		Влч			78	22			22	
				10		Береза			100				0	
				2		Дуб			100				0	
				1		Бп н/л						100	100	
Разом				399			4	5	15	33	20	23	76	
Камянобрідське	1	68	16	343	Стовбурові шкідники	Сосна	5	8	5	23	21	38	82	Верхівковий короїд
				8		Береза				100			100	
				2		Бп н/л						100	100	
Разом				353			5	8	4	24	21	38	83	
Камянобрідське	1	77	5,2	328	Коренева губка	Сосна	11	24	17	14	20	14	65	Коренева губка
				18		Береза			50	50			100	
				2		дуб		69		31			31	
Разом				348			11	23	18	14	20	14	66	
Камянобрідське	1	78	1,1	297	Коренева губка	Сосна	12	20	17	18	20	13	68	Коренева губка
				1		Дуб				100			100	
Разом				298			12	20	17	18	20	13	68	
Камянобрідське	1	87	17	141	Стовбурові шкідники	Сосна	4	8	8	40	11	29	80	Верхівковий короїд
				78		Дуб				57	43		100	
				46		Береза				59	41		100	
				3		Осика			74	26			26	
				4		Ос нел						100	100	
				1		Гр				100			100	

Разом				273			3	6	7	43	17	24	84	
Камянобрідське	1	121	5,1	104	Стовбурові шкідники	Сосна	5	8	12	26	15	34	75	Верхівковий короїд
				124		Дуб				69	26	5	100	
				19		Береза				63	37		100	
				6		вяз				67	33		100	
				2		Гр					100		100	
Разом				255			4	7	10	33	17	29	79	
Явненське	1	66	17,1	340	Стовбурові шкідники	Сосна			28	59	4	9	72	Верхівковий короїд
				11		Береза				100			100	
				1		Бп н/л						100	100	
Разом				352					28	59	4	9	72	
Явненське	1	68	25,1	253	Стовбурові шкідники	Сосна			30	64		6	70	Верхівковий короїд
				246		Ялина			16	58	9	17	84	
				132		Дуб			17	54	29		83	
				5		Осика				100			100	
				3		Бп н/л						100	100	
Разом				639					25	62	5	8	75	
Явненське	1	68	27,1	111	Стовбурові шкідники	Ялина			26	43	21	10	74	Короїд типограф
				98		Сосна			41	48	2	9	59	
				88		Дуб			22	65	13		78	
				16		Осика				68	32		100	
				4		Береза				100			100	
				4		Вільха				100			100	
Разом				321					30	50	12	8	70	
Явненське	1	69	13	138	Стовбурові шкідники	Ялина			22	41	13	24	78	Короїд типограф
				9		Береза			26	74			74	
				2		Дуб			97	3			3	
				2		Вільха				100			100	
				4		Сосна		56	19			25	25	
				1		Бп н/л						100	100	
				4		Грз					100		100	

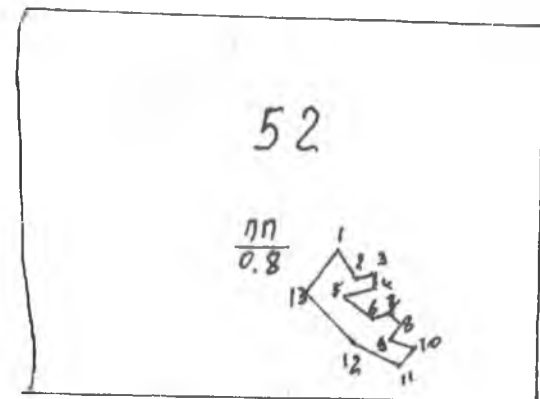
Разом		160				4	23	40	11	22	73	
-------	--	-----	--	--	--	---	----	----	----	----	----	--

Директор ДП "Баранівське ЛМГ"	А.О.Остудімов
Провідний інженер-лісопатолог ДСЛП "Вінницялісозахист"	А.А. Юрєв



Картка													
пробних площ обстеження санітарного стану насаджень													
Житомирська													
ДП "Баранівське ЛМГ"													
лісництво Адамівське квартал № 52 виділ № 43 ділянка №													
площа 0,8 гектарів група віку 5 походження ЛК бонітет 1 тип лісу СЗБДС													
Номер пробної площі	Порода (склад)	вік	Середня висота	Середній діаметр, сантиметри	Сума площ поперечних перерізів, кв. метрів				Вітровал, сніголом, захаращеність				
					I+II	III (не підлягає вирубуванню)	III (підлягає вирубуванню)	IV-VI	Разом	ліквідна деревина сума площ поперечних перерізів, кв. метрів	запас, куб. метрів	неліквідна деревина сума площ поперечних перерізів, кв. метрів	запас, куб. метрів
1	Сосна	61	23		1,4017	0,9985		10,3708	12,7710				
	дуб		10					0,3278	0,3278				
	клен		12					0,0842	0,0842				
	береза		20					0,9081	0,9081			1,5097	17
	вільха		19			1,2221		0,9144	0,9144			0,4019	4
	граб		12					0,0389	0,0389				
	осика		22					0,2072	0,2072				
	липа		11					0,0816	0,0816				
Усього					1,4017	2,2206		12,9330	15,3332			1,9116	21
середні дані	сума площ поперечних перерізів, кв. метрів				1,4017	2,2206	0	12,9330	15,3332				
	запас за категоріями стану, куб. метр				14	14		137	165				
Результати обробки даних вимірювань													
1. Склад: 7С32Бп1Влч+Ос+Дз													
2. Повнота:													
до рубки (деревина I+II+III+IV+V+VI категорій стану) - 0,11													
після рубки (деревина I+II+III+IV+V+VI категорій стану) - 0,11													
3. Запас на 1 гектар:													
деревина, що ростуть (I+II+III+IV+V+VI категорій стану) - 35 куб. метрів.													
деревина, що всихають і сухостійних (IV+V+VI категорій стану) - 171 куб. метрів													
деревина, що підлягають вирубуванню (III+IV+V+VI категорій стану) - 171 куб. метрів													
4. Запас на 1 гектар вітровалу, сніголому, захаращеності, усього: куб. метрів.													
у тому числі ліквідна деревина куб. метрів.													
з неї підлягає прибиранню куб. метрів.													
5. Характер і причини ослаблення (пошкодження), всихання тощо: Верхівковий короїд													
6. Висновок про потребу лісгосподарських заходів: потребує проведенню СР													
Обстеження виконали: лісничий Слободянюк О.Г.													
(дата посвідчення та ініціали, підпис)													
інженер ОЗЛ Присяжнюк С.В.													
(дата посвідчення та ініціали, підпис)													

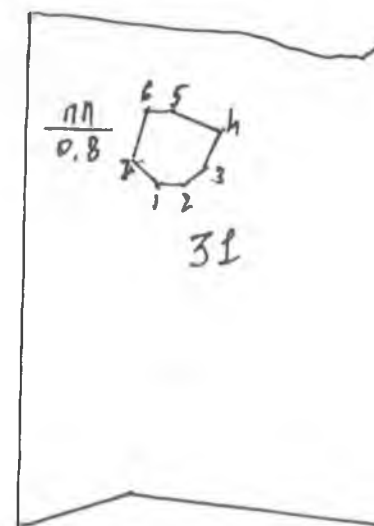
ПЛАН-СХЕМА			
№ точок	Румби		Довжина ліній
1	2	ПнС 45° 22'	27.5
2	3	ПнС 84° 14'	21.7
3	4	ПнС 10° 59'	10.7
4	5	ПнС 57° 23'	39.6
5	6	ПнС 63° 19'	50.2
6	7	ПнС 62° 51'	23.2
7	8	ПнС 56° 18'	15.2
8	9	ПнС 19° 35'	16.1
9	10	ПнС 65° 20'	26.7
10	11	ПнС 20° 46'	25.8
11	12	ПнС 80° 42'	60.2
12	13	ПнС 58° 46'	98.6
13	1	ПнС 28° 38'	21.4



Картка													
пробних площ обстеження санітарного стану насаджень													
Житомирська													
ДП "Баранівське ЛМГ "													
лісництво Адамівське квартал № 39 виділ № 14 ділянка № 2													
площа 0,8 гектарів група віку 5 походження ІК бонітет І тип лісу СЗІД													
Номер пробної площі	Порода (склад)	вік	Середня висота	Середній діаметр, сантиметрів	Сума площ поперечних перерізів, кв. метрів					Вітровал, сніголом, захаращеність			
					I+II	III (не підлягає вирубуванню)	III (підлягає вирубуванню)	IV+V+VI	Разом	ліквідна деревина сума площ поперечних перерізів, кв. метрів	запас, куб. метрів	неліквідна деревина сума площ поперечних перерізів, кв. метрів	запас, куб. метрів
1	Сосна	61	23		2,6916	2,198		14,4415	19,3311				
	дуб		10					0,4346	0,4346				
	Ялина							0,0000					
	береза		21					0,7272	0,7272			0,216	9
	вільха							0					
	граб		12					0,0389	0,0389				
	осика							0					
Усього					2,6916	2,198		15,6422	20,5318			0,216	9
середні дані	сума площ поперечних перерізів, кв. метрів				2,6916	2,198	0	15,6422	20,5318				
	запас за категоріями стану, куб. метр				31	25		175	231				
Результати обробки даних вимірювань													
1. Склад: ІОСз													
2. Повнота:													
до рубки (дерева I+II+III+III+IV+V+VI категорій стану) - 0,06													
після рубки (дерева I+II+III+IV+V+VI категорій стану) - 0,06													
3. Запас на 1 гектар:													
дерев, що ростуть (I+II+III+III+IV+V+VI категорій стану) - 39 куб. метрів.													
дерев, що висихають і сухостійних (IV+V+VI категорій стану) - 219 куб. метрів													
дерев, що підлягають вирубуванню (III+IV+V+VI категорій стану) - 219 куб. метрів													
4. Запас на 1 гектар вітровалу, сніголому, захаращеності, усього: куб. метрів.													
у тому числі ліквідна деревина куб. метрів.													
з неї підлягає прибиранню куб. метрів.													
5. Характер і причини ослаблення (пошкодження), висихання тощо: Верхівковий корі													
6. Висновок про потребу лісгосподарських заходів: потребує проведення СРС													
Обстеження виконали: лісничий Слободянюк О.Г.													
інженер ОЗЛ Присяжнюк С.В.													

ПЛАН-СХЕМА

№ точок	Румби	Довжина ліній
1 2	ЮЗС 82°14'	41.9
2 3	ПЗС 37°52'	25.6
3 4	ПЗС 13°17'	63.5
4 5	ПЗС 80°18'	64.1
5 6	ПЗС 82°6'	35.4
6 7	ПЗС 31°50'	73.2
7 1	ПЗС 55°9'	35.3



Картка													
пробних площ обстеження санітарного стану насаджень													
Житомирська													
ДП "Баранівське ЛМГ "													
лісництво Адамівське квартал № 45 виділ № 14 ділянка №													
площа 0,4 гектарів група віку 6 походження ЛК бонітет ІА тип лісу СЗГДС													
Номер пробної площі	Порода (склад)	вік	Середня висота	Середній діаметр, сантиметрів	Сума площ поперечних перерізів, кв. метрів				Вітровал, сніголом, захаращеність				
					І+ІІ	ІІІ (не підлягає вирубуванню)	ІІІІ (підлягає вирубуванню)	IV-VI	Разом	ліквідна деревина		неліквідна деревина	
										сума площ поперечних перерізів, кв. метрів	запас, куб. метрів	сума площ поперечних перерізів, кв. метрів	запас, куб. метрів
1	Ялина	61	24		0,7561	0,6657		5,5930	7,0148				
	дуб								0				
	клен							0,0000					
	береза								0				
	вільха								0				
	граб								0				
	осика								0				
	липа								0				
Усього					0,7561	0,6657		5,5930	7,0148		0	0	
середні дані	сума площ поперечних перерізів, кв. метрів				0,7561	0,6657	0	5,5930	7,0148				
	запас за категоріями стану, куб. метр				8	7		63	78				

Результати обробки даних вимірювань

1. Склад: 10 Яле

2. Повнота:

до рубки (дерева І+ІІ+ІІІ+ІІІІ+ІІІІІ категорій стану) - 0,07

після рубки (дерева І+ІІ+ІІІІІ категорій стану) - 0,07

3. Запас на 1 гектар:

дерев, що ростуть (І+ІІ+ІІІ+ІІІІІ категорій стану) - 38 куб. метрів.

дерев, що венхають і сухостійних (IV+V+VI категорій стану) - 158 куб. метрів

дерев, що підлягають вирубуванню (ІІІІ+ IV+V+VI категорій стану) - 158 куб. метрів

4. Запас на 1 гектар вітровалу, сніголому, захаращеності, усього: куб. метрів.

у тому числі ліквідна деревина куб. метрів.

з неї підлягає прибиранню куб. метрів.

5. Характер і причини ослаблення (пошкодження), венхання тощо: Короїд типограф

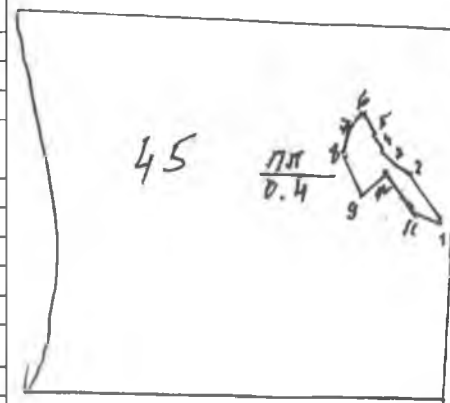
6. Висновок про потребу лісгосподарських заходів: потребує проведенню СРС

Обстеження виконали: лісничий Слободянюк О.Г.

інженер ОЗЛ Присяжнюк С.В.

ПЛАН-СХЕМА

№ точки	Рубки	Довжина ліній
1 2	Лн 3 49° 44'	76.1
2 3	Лн 3 83° 49'	17.2
3 4	Лн 3 45° 15'	34.5
4 5	Лн 3 27° 17'	23.2
5 6	Лн 3 41° 46'	24.7
6 7	Лн 3 35° 24'	26.2
7 8	Лн 3 10° 41'	24.7
8 9	Лн 3 25° 35'	61.1
9 10	Лн 3 33° 45'	45.0
10 11	Лн 3 46° 44'	74.0
11 12	Лн 3 83° 33'	36.3



КАРТКА
пробних площ обстеження санітарного стану насаджень
Житомирська

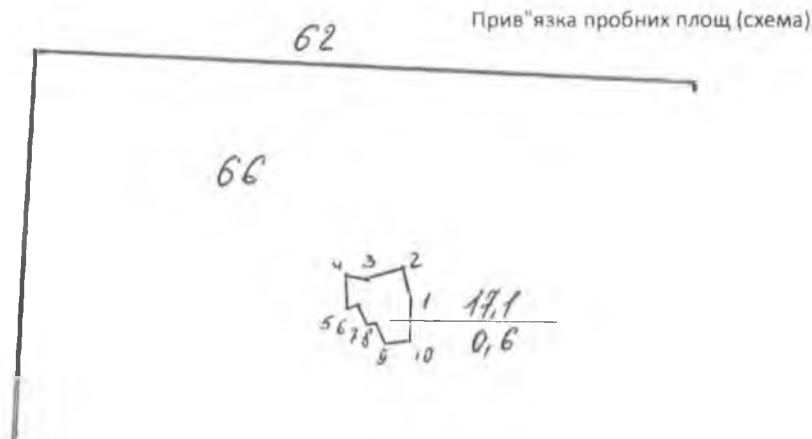
(Автономна Республіка Крим, область)

ДП "Баранівське лісомисливське господарство"

(найменування власника лісів, постійного лісокористувача)

Лісництво **Явненське** квартал № **66** виділ № **17** ділянка № **1**
площа **0.6** гектарів група віку **5** походження **Л/К** бонітет **1А** тип лісу **В2ДС**

Номер пробної площі	Порода (склад)	Вік, років	Середня висота, метрів	Середній діаметр, сантиметрів	Сума площ поперечних перерізів, кв. метрів					Вітровал, сніголом, захащеність			
					I+II	III _{пв} (не підлягає вирубуванню)	III _{пв} (підлягає вирубуванню)	IV-VI	разом	ліквідна деревина		неліквідна деревина	
										сума площ поперечних перерізів, кв. ме трів	запас, куб. мет рів	сума площ поперечних перерізів, кв. м етрів	запас, куб. мет рів
	Сз	56	22	26		3.3158		8.3248	11.6406				
	Бп		13	14				0.1658	0.1658				
	Бп н\л		14	16				0.0201	0.0201				
Усього						3.3158		8.5107	11.8265				
Середні дані	сума площ поперечних перерізів, кв. м етрів					3.3158		8.5107	11.8265				
	запас за категоріями стану, куб. мет рів					32.52		82.89	115.41				



номер	румб	довж лін
1-2	ПнЗ 14	53,3
2-3	ПдЗ 76	57,3
3-4	ПдЗ 73	24,7
4-5	ПдС 8	46,8
5-6	ПдС 58	14,5
6-7	ПдС 47	28,1
7-8	ПдС 66	10,4
8-9	ПдС 27	27,1
9-10	ПдС 78	36,9
10-1	ПнЗ 8	39,5

Результати обробки даних вимірювань:

1. Склад: 10Сз

2. Повнота:

до рубки (дерева I+II+III нв+III пв категорій стану) **0.12**

після рубки (дерева I+II+III нв категорій стану) **0.12**

3. Запас на 1 гектар:

дерев, що ростуть (I+II+III нв категорій стану), **54.2** куб.метрів:

дерев, що всихають і сухостійних (IV+V+VI категорій стану), **138.1** куб.метрів:

дерев, що підлягають вирубуванню (III пв+IV+V+IV категорій стану) **138.1** куб.метрів:

4. Запас на 1 гектар вітровалу, сніголому, захаращеності, усього: куб.метрів:

у тому числі ліквідна деревина куб.метрів:

з неї підлягає вирубуванню куб.метрів:

5. Характер і причини ослаблення (пошкодження), всихання тощо:

стовбурові шкідники

всихання ялини, сосни вершинний короїд сосни, осередок короїда типографа ялини

6. Висновок про потребу лісогосподарських заходів: **потребує проведенню СРС**

Обстеження виконали:

в.о. лісничого

Корольчук І.І.

КАРТКА
пробних площ обстеження санітарного стану насаджень
Житомирська

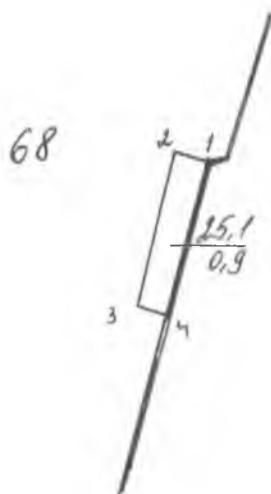
(Автономна Республіка Крим, область)

ДП "Баранівське лісомисливське господарство"

(найменування власника лісів, постійного лісокористувача)

Лісництво Явненське квартал № 68 виділ № 25 ділянка № 1
площа 0.9 гектарів група віку 5 походження Л/К бонітет 1 тип лісу С2ГДС

Номер пробної площі	Порода (склад)	Вік, років	Середня висота, метрів	Середній діаметр, сантиметрів	Сума площ поперечних перерізів, кв. метрів					Вітровал, сніголом, захаращеність			
					I-II	III нв (не підлягає вирубуванню)	III лв (підлягає вирубуванню)	IV-VI	разом	ліквідна деревина		неліквідна деревина	
										сума площ поперечних перерізів, кв. метрів	запас, куб. метрів	сума площ поперечних перерізів, кв. метрів	запас, куб. метрів
	Сз	56	24	32		4.7351		11.2374	15.9726				
	Яле		19	20		1.2472		6.5651	7.8123				
	Дз		14	14		0.4409		2.1427	2.5836				
	Ос		20	30				0.3441	0.3441				
	Бп н/л		12	12				0.0364	0.0364				
Усього						6.4232		20.3258	26.7490				
Середні дані	сума площ поперечних перерізів, кв. метрів					6.4232		20.3258	26.7490				
	запас за категоріями стану, куб. метрів					65.65		201.22	266.8616				



Прив'язка пробних площ (схема)

номер	румб	довж лін
1-2	П43 88	44.0
2-3	П43 1	209.6
3-4	П4С 87	40.8
4-1	П4С 2	212.4

Результати обробки даних вимірювань:

1. Склад: 6Сз3Яле1Дз

2. Повнота:

до рубки (дерева I+II+III нв+III пв категорій стану) **0.16**

після рубки (дерева I+II+III нв категорій стану) **0.16**

3. Запас на 1 гектар:

дерев, що ростуть (I+II+III нв категорій стану), **72.9**

куб.метрів:

дерев, що всихають і сухостійних (IV+V+VI категорій стану), **223.6**

куб.метрів:

дерев, що підлягають вирубуванню (III пв+IV+V+IV категорій стану) **223.6**

куб.метрів:

4. Запас на 1 гектар вітровалу, сніголому, захаращеності, усього:

куб.метрів:

у тому числі ліквідна деревина

куб.метрів:

з неї підлягає вирубуванню

куб.метрів:

5. Характер і причини ослаблення (пошкодження), всихання тощо:

стовбурові шкідники

всихання ялини, сосни вершинний короїд сосни, осередок короїда типографа ялини

6. Висновок про потребу лісогосподарських заходів: **потребує проведенню СРС**

Обстеження виконали:

в.о. лісничого

Корольчук І.І.

КАРТКА
пробних площ обстеження санітарного стану насаджень
Житомирська

(Автономна Республіка Крим, область)

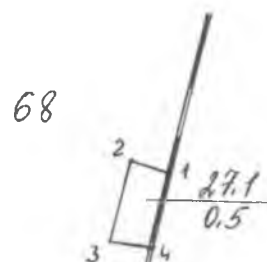
ДП "Баранівське лісомисливське господарство"

(найменування власника лісів, постійного лісокористувача)

Лісництво Явненське квартал № 68 виділ № 27 ділянка № 1
площа 0.5 гектарів група віку 5 походження Л/К бонітет 1 тип лісу С2ГДС

Номер пробної площі	Порода (склад)	Вік, років	Середня висота, метрів	Середній діаметр, сантиметрів	Сума площ поперечних перерізів, кв. метрів					Вітровал, сніголом, захащеність			
					I+II	III _{нв} (не підлягає вирубуванню)	III _{пв} (підлягає вирубуванню)	IV-VI	разом	ліквідна деревина		неліквідна деревина	
										сума площ поперечних перерізів, кв. метрів	запас, куб. метрів	сума площ поперечних перерізів, кв. метрів	запас, куб. метрів
	Яле	56	23	26		1.02364		2.905128	3.928768				
	Сз		22	27		2.2294		3.225408	5.454808				
	Дз		16	18		0.556408		2.008344	2.564752				
	Ос		19	25				0.781232	0.781232				
	Бп		13	13				0.052752	0.052752				
	Влч		13	15				0.071592	0.071592				
Усього						3.809448		9.044456	12.853904				
Середні дані	сума площ поперечних перерізів, кв. метрів					3.809448		9.044456	12.8539				
	запас за категоріями стану, куб. метрів					37.68		88.53	126.2136				

Прив'язка пробних площ (схема)



номер	румб	довж. лін
1-2	ПнЗ 88	51,8
2-3	ПнЗ 3	107,3
3-4	ПнС 86	50,0
4-1	ПнС 4	103,4

Результати обробки даних вимірювань:

1. Склад: ЗЯле5Сз1Дз1Ос

2. Повнота:

до рубки (дерева I+II+III нв+III пв категорій стану) **0.17**

після рубки (дерева I+II+III нв категорій стану) **0.17**

3. Запас на 1 гектар:

дерев, що ростуть (I+II+III нв категорій стану), **75**

дерев, що всихають і сухостійних (IV+V+VI категорій стану), **177**

дерев, що підлягають вирубуванню (III пв+IV+V+IV категорій стану) **177**

4. Запас на 1 гектар вітровалу, сніголому, захаращеності, усього:

у тому числі ліквідна деревина

з неї підлягає вирубуванню

5. Характер і причини ослаблення (пошкодження), всихання тощо:

стовбурові шкідники

всихання сосни, верхівковий короїд сосни

6. Висновок про потребу лісгосподарських заходів: **потребує проведенню СРС**

Обстеження виконали:

в.о. лісничого

Корольчук І.І.

куб.метрів:

куб.метрів:

куб.метрів:

куб.метрів:

куб.метрів:

куб.метрів:

КАРТКА
пробних площ обстеження санітарного стану насаджень
Житомирська

(Автономна Республіка Крим, область)

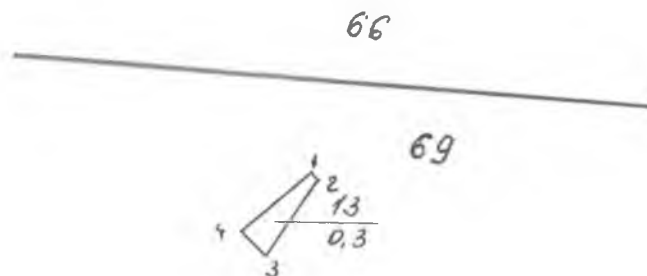
ДП "Баранівське лісомисливське господарство"

(найменування власника лісів, постійного лісокористувача)

Лісництво Явненське квартал № 69 виділ № 13 ділянка №
площа 0.3 гектарів група віку 5 походження Л/К бонітет 2 тип лісу С2ГДС

Номер пробної площі	Порода (склад)	Вік, років	Середня висота, метрів	Середній діаметр, сантиметрів	Сума площ поперечних перерізів, кв. метрів					Вітровал, сніголом, захащеність			
					I+II	III _{нв} (не підлягає вирубуванню)	III _{пв} (підлягає вирубуванню)	IV-VI	разом	ліквідна деревина		неліквідна деревина	
										сума площ поперечних перерізів, кв. метрів	запас, куб. метрів	сума площ поперечних перерізів, кв. метрів	запас, куб. метрів
	Яле	57	21	24		0.8679		3.1601	4.0280				
	Бп		19	24		0.1017		0.2939	0.3956				
	Дз		8	8		0.1520		0.0050	0.1570				
	Влч		10	10				0.0163	0.0163				
	Сз		23	32	0.1821	0.0615		0.0804	0.3240				
	Бп н\л		16	16				0.0201	0.0201				
	Грз		11	8				0.0201	0.0201				
Усього					0.1821	1.1832		3.5758	4.9411				
Середні дані	сума площ поперечних перерізів, кв. метрів				0.1821	1.1832		3.5758	4.9411				
	запас за категоріями стану, куб. метрів				1.87	11.06		35.92	48.84906				

Прив'язка пробних площ (схема)



номер	румб	довж лін
1-2	Пгс 85	12,3
2-3	Пгс 24	124,6
3-4	Пгс 52	41,6
4-1	Пгс 39	115,0

Результати обробки даних вимірювань:

1. Склад: 8Яле1Бп1Сз

2. Повнота:

до рубки (дерева I+II+III нв+III пв категорій стану) **0.12**

після рубки (дерева I+II+III нв категорій стану) **0.12**

3. Запас на 1 гектар:

дерев, що ростуть (I+II+III нв категорій стану), **43.1**

дерев, що всихають і сухостійних (IV+V+VI категорій стану), **119.7**

дерев, що підлягають вирубуванню (III пв+IV+V+IV категорій стану) **119.7**

4. Запас на 1 гектар вітровалу, сніголому, захаращеності, усього:

у тому числі ліквідна деревина

з неї підлягає вирубуванню

5. Характер і причини ослаблення (пошкодження), всихання тощо:

стовбурові шкідники

всихання сосни верхівковий короїд сосни

6. Висновок про потребу лісогосподарських заходів: **потребує проведенню СРС**

Обстеження виконали:

в.о. лісничого

Корольчук І.І.

КАРТКА
пробних щ обстеження санітарного стану насаджень
Житомирська

(Автономна Республіка Крим, область)

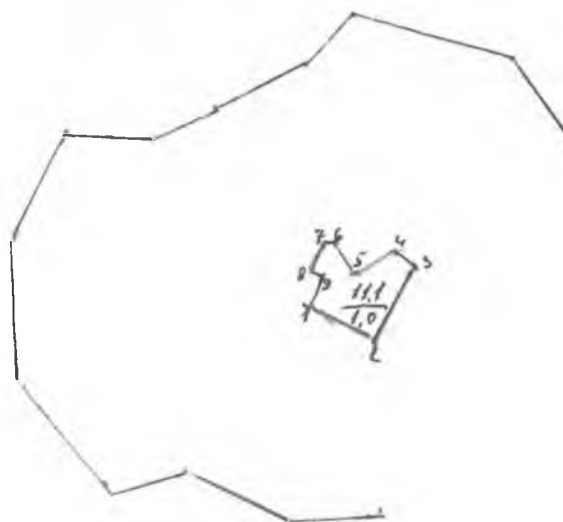
ДП "Баранівське лісомисливське господарство"

(найменування власника лісів, постійного лісокористувача)

Лісництво **Камянобрідське** квартал № **1** виділ № **11** ділянка № **1**
площа **1** гектарів група віку **6** походження **Л/К** бонітет **1** тип лісу **ВЗДС**

Номер пробної площі	Порода (склад)	Вік, років	Середня висота, метрів	Середній діаметр, сантиметрів	Сума площ поперечних перерізів, кв. метрів					Вітровал, сніголом, захащеність			
					I+II	III не(не підлягає вирубуванню)	III пв(підлягає вирубуванню)	IV-VI	разом	ліквідна деревина		неліквідна деревина	
										поперечних перерізів, кв. метрів	запас, куб. метрів	поперечних перерізів, кв. метрів	запас, куб. метрів
	Сосна	62	23	26	0,9621	0,7913		5,7123	7,4657				
	Осика		9	8				0,005	0,005				
	Вяз		12	12		0,0113		0,0414	0,0527				
	Береза		10	8				0,0201	0,0201				
	Дуб		9	10				0,0728	0,0728				
	Ясен		9	10				0,0214	0,0214				
Усього					0,9621	0,8026	0	5,873	7,6377				
Середні дані	сума площ поперечних				0,9621	0,8026	0	5,873	7,6377				
	запас за категоріями				9,87	8,18		59,41	77,46				

Прив'язка пробних площ (схема)



№ п/п	румб	градус	довжина
1-2	Пд-Сх	71	99,6
2-3	Пн-Сх	20	108,6
3-4	Пн-Зх	57	31,5
4-5	Пд-Зх	54	63,5
5-6	Пн-Зх	38	45,5
6-7	Пн-Зх	81	17
7-8	Пд-Зх	21	39,4
8-9	Пд-Сх	66	19,7
9-1	Пд-Зх	17	45

Результати обробки даних вимірювань:

1. Склад: 10Сз

2. Повнота:

до рубки (дерева I+II+III нв+III пв категорій стану) 0,04

після рубки (дерева I+II+III нв категорій стану) 0,04

3. Запас на 1 гектар:

дерев, що ростуть (I+II+III нв категорій стану), 18 куб. метрів:

дерев, що всихають і сухостійних (IV+V+VI категорій стану), 59 куб. метрів:

дерев, що підлягають вирубуванню (III пв+IV+V+IV категорій стану) 59 куб. метрів:

4. Запас на 1 гектар вітровалу, сніголому, захаращеності, усього: куб. метрів:

у тому числі ліквідна деревина куб. метрів:

з неї підлягає вирубуванню куб. метрів:

5. Характер і причини ослаблення (пошкодження), всихання тощо:

стовбурові шкідники Верхівковий короїд

6. Висновок про потребу лісогосподарських заходів: потребує проведенню СРС

Обстеження виконали:

Пом лісничого



Василевич Н.О

КАРТКА

пробни: іощ обстеження санітарного стану насаджених

Житомирська

(Автономна Республіка Крим, область)

ДП "Баранівське лісомисливське господарство"

(найменування власника лісів, постійного лісокористувача)

Лісництво Кам'янобрідське

квартал № 1

виділ № 29

ділянка № 1

площа 0,8 гектарів група віку

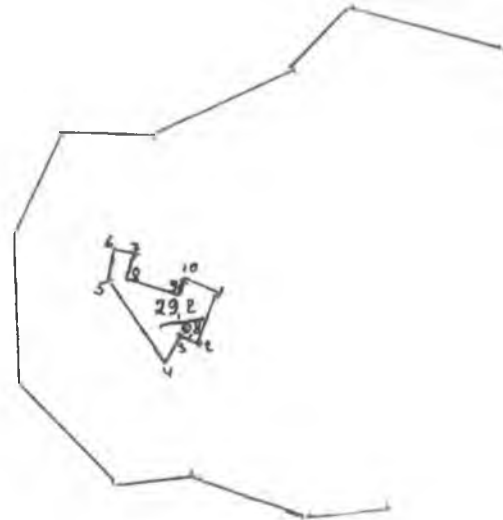
6 походження Л/К

бонітет 1

тип лісу ВЗДС

Номер пробної площі	Порода (склад)	Вік, років	Середня висота, метрів	Середній діаметр, сантиметрів	Сума площ поперечних перерізів, кв. метрів					Вітровал, сніголом, загараченість			
					I+II	IIIв(не підлягає вирубуванню)	IIIпв(підлягає вирубуванню)	IV-VI	разом	ліквідна деревина		неліквідна деревина	
										поперечних перерізів, кв. метрів	запас, куб. метрів	поперечних перерізів, кв. метрів	запас, куб. метрів
	Сосна	66	23	26	1,3163	1,2635		8,2656	10,8454				
	Дуб		15	16				0,0666	0,0666				
	Береза		17	20				0,0214	0,0214				
	вяз		13	14				0,005	0,005				
Усього					1,3163	1,2635	0	8,3586	10,9384				
Середні дані	сума площ поперечних перерізів, кв. метрів				1,3163	1,2635	0	8,3586	10,9384				
	запас за категоріями стану, куб. метрів				13,50	12,96		85,21	111,67				

Прив'язка пробних площ (схема)



№ п/п	румб	градус	довжина
1-2	Пд-Зх	15	70,1
2-3	Пн-Зх	65	27,5
3-4	Пд-Зх	20	39,8
4-5	Пн-Зх	39	128,4
5-6	Пн-Зх	0	37,3
6-7	Пд-Сх	73	31,3
7-8	Пд-Зх	19	29
8-9	Пд-Сх	78	68,9
9-10	Пн-Сх	14	22,1
10-1	Пд-Сх	72	48,5

Результати обробки даних вимірювань:

1.Склад: 10Сз

2. Повнота:

до рубки (дерева I+II+III нв+III пв категорій стану) 0,07

після рубки (дерева I+II+III нв категорій стану) 0,07

3. Запас на 1 гектар:

дерев, що ростуть (I+II+III нв категорій стану), 33 куб.метрів:

дерев,що всихають і сухостійних (IV+V+VI категорій стану), 107 куб.метрів:

дерев, що підлягають вирубуванню (III пв+IV+V+IV категорій стану) 107 куб.метрів:

4. Запас на 1 гектар вітровалу,сніголому,захаращеності,усього: куб.метрів:

у тому числі ліквідна деревина куб.метрів:

з неї підлягає вирубуванню куб.метрів:

5. Характер і причини ослаблення (пошкодження),всихання тощо:

стовбурові шкідники Верхівковий короїд

6. Висновок про потребу лісогосподарських заходів: потребує проведенню СРС

Обстеження виконали:

Пом лісничого



Василевич Н.О

КАРТКА
пробн. площ обстеження санітарного стану насад.

Житомирська

(Автономна Республіка Крим, область)

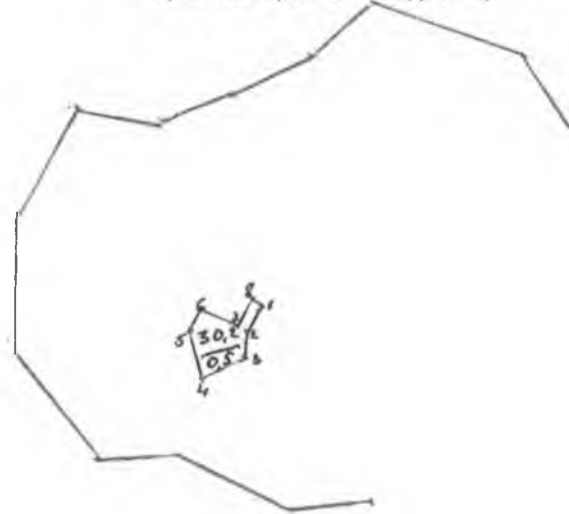
ДП "Баранівське лісомисливське господарство"

(найменування власника лісів, постійного лісокористувача)

Лісництво **Камянобрідське** квартал № **1** виділ № **30** ділянка № **1**
площа **0,5** гектарів група віку **6** походження **Л/К** бонітет **1** тип лісу **ВЗДС**

Номер пробної площі	Порода (склад)	Вік, років	Середня висота, метрів	Середній діаметр, сантиметрів	Сума площ поперечних перерізів, кв. метрів					Вітровал, сніголом, захаращеність			
					I+II	III нв (не підлягає вирубуванню)	III пв (підлягає вирубуванню)	IV-VI	разом	ліквідна деревина		неліквідна деревина	
										поперечних перерізів, кв. метрів	запас, куб. метрів	поперечних перерізів, кв. метрів	запас, куб. метрів
	Сосна	68	23	26	0,4183	0,6129		3,1538	4,1850				
	Дуб		10	11				0,0854	0,0854				
	вяз		12	11				0,0741	0,0741				
	ясен		11	12				0,0113	0,0113				
Усього					0,4183	0,6129	0	3,3246	4,3558				
Середні дані	Сума площ поперечних перерізів, кв. метрів				0,4183	0,6129	0	3,3246	4,3558				
	запас за категоріями стану, куб. метрів				4,29	6,28		33,29	43,86				

Прив'язка пробних площ (схема)



№ п/п	румб	градус	довжина
1-2	Пд-Зх	18	61,1
2-3	Пд-Сх	27	16,5
3-4	Пд-Зх	50	64,7
4-5	Пн-Зх	18	72,6
5-6	Пн-Сх	17	30,5
6-7	Пд-Сх	69	56,9
7-8	Пн-Сх	17	41,3
8-1	Пд-Сх	70	11,1

Результати обробки даних вимірювань:

1.Склад: 10Сз

2. Повнота:

до рубки (дерева I+II+III_{нв}+III_{пв} категорій стану) 0,04

після рубки (дерева I+II+III_{нв} категорій стану) 0,03

3. Запас на 1 гектар:

дерев, що ростуть (I+II+III_{нв} категорій стану), 21 куб.метрів:

дерев,що всихають і сухостійних (IV+V+VI категорій стану), 67 куб.метрів:

дерев, що підлягають вирубуванню (III_{пв}+IV+V+IV категорій стану) 67 куб.метрів:

4. Запас на 1 гектар вітровалу,сніголому,захаращеності,усього: куб.метрів:

у тому числі ліквідна деревина куб.метрів:

з неї підлягає вирубуванню куб.метрів:

5. Характер і причини ослаблення (пошкодження),всихання тощо:

стовбурові шкідники **Верхівковий короїд**

6. Висновок про потребу лісогосподарських заходів: потребує проведенню СРС

Обстеження виконали:

Пом лісничого



Василевич Н.О

КАРТКА
пробних площ обстеження санітарного стану насаджень

Житомирська

(Автономна Республіка Крим, область)

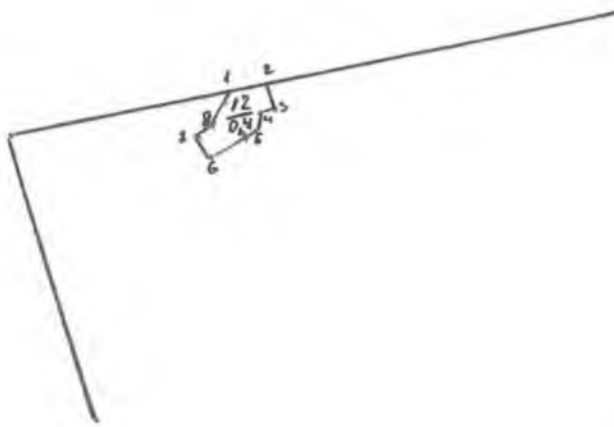
ДП "Баранівське лісомисливське господарство"

(найменування власника лісів, постійного лісокористувача)

Лісництво **Камянобрідське** квартал № **9** виділ № **12** ділянка №
площа **0,4** гектарів група віку **7** походження **Л/К** бонітет **1** тип лісу **С2ГДС**

Номер пробної площі	Порода (склад)	Вік, років	Середня висота, метрів	Середній діаметр, сантиметрів	Сума площ поперечних перерізів, кв. метрів					Вітровал, сніголом, захащеність			
					I+II	III нв(не підлягає вирубуванню)	III пв(підлягає вирубуванню)	IV-VI	разом	ліквідна деревина		неліквідна деревина	
										поперечних перерізів, кв. метрів	запас, куб. метрів	поперечних перерізів, кв. метрів	запас, куб. метрів
	Сосна	73	25	28	0,2789	0,2135		1,5361	2,0285				
	Дуб		15	16				0,2876	0,2876				
	Береза		18	23				0,2939	0,2939				
Усього					0,2789	0,2135	0	2,1176	2,61				
Середні дані	сума площ поперечних перерізів, кв. метрі				0,2789	0,2135	0	2,1176	2,61				
	запас за категоріями стану, куб. метрів				3,20	2,40		21,80	27,40				

Прив'язка пробних площ (схема)



№ п/п	румб	градус	довжина
1-2	Пн-Сх	64	42,7
2-3	Пд-Сх	51	33
3-4	Пд-Зх	47	20,2
4-5	Пд-Зх	13	32,5
5-6	Пд-Зх	52	57
6-7	Пн-Зх	47	29
7-8	Пн-Сх	48	19,5
8-1	Пн-Сх	10	50,4

Результати обробки даних вимірювань:

1.Склад: 8Сз1Дз1Бп

2. Повнота:

до рубки (дерева I+II+III нв+III пв категорій стану) 0,03

після рубки (дерева I+II+III нв категорій стану) 0,03

3. Запас на 1 гектар:

дерев, що ростуть (I+II+III нв категорій стану), 14 куб.метрів:

дерев,що всихають і сухостійних (IV+V+VI категорій стану), 55 куб.метрів:

дерев, що підлягають вирубуванню (III пв+IV+V+IV категорій стану) 55 куб.метрів:

4. Запас на 1 гектар вітровалу,сніголому,захаращеності,усього: куб.метрів:

у тому числі ліквідна деревина куб.метрів:

з неї підлягає вирубуванню куб.метрів:

5. Характер і причини ослаблення (пошкодження),всихання тощо:

стовбурові шкідники Верхівковий короїд

6. Висновок про потребу лісогосподарських заходів: потребує проведенню СРС

Обстеження виконали:

Пом лісничого



Василевич Н.О

КАРТКА
пробних площ обстеження санітарного стану насаджень
Житомирська

(Автономна Республіка Крим, область)

ДП "Баранівське лісомисливське господарство"

(найменування власника лісів, постійного лісокористувача)

Лісництво **Камянобрідське**

квартал № **27**

виділ № **20**

ділянка №

площа **0,2** гектарів група віку

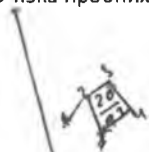
6 походження **Л/К**

бонітет **1**

тип лісу **В2ДС**

Номер пробної площі	Порода (склад)	Вік, років	Середня висота, метрів	Середній діаметр, сантиметрів	Сума площ поперечних перерізів, кв. метрів					Вітровал, сніголом, захаращеність			
					I+II	III нв (не підлягає вирубуванню)	III пв (підлягає вирубуванню)	IV-VI	разом	ліквідна деревина		неліквідна деревина	
										сума площ поперечних перерізів, кв. метрів	запас, куб. метрів	сума площ поперечних перерізів, кв. метрів	запас, куб. метрів
	Сосна	67	24	28	0,6783	0,4848		3,7593	4,9224				
	Дуб		8	9				0,1206	0,1206				
	Береза		10	8				0,005	0,005				
Усього					0,6783	0,4848	0	3,8849	5,048				
Середні дані	сума площ поперечних перерізів, кв. м				0,6783	0,4848	0	3,8849	5,048				
	запас за категоріями стану, куб. метрів				7,30	5,20		40,90	53,40				

Прив'язка пробних площ (схема)



№ п/п	румб	градус	довжина
1-2	Пн-Зх	12	7,4
2-3	Пн-Сх	42	30
3-4	Пд-Сх	50	40,7
4-5	Пд-Зх	33	35,4
5-1	Пн-Зх	50	40,4

Результати обробки даних вимірювань:

1. Склад: 10Сз

2. Повнота:

до рубки (дерева I+II+III нв+III пв категорій стану) 0,12

після рубки (дерева I+II+III нв категорій стану) 0,12

3. Запас на 1 гектар:

дерев, що ростуть (I+II+III нв категорій стану), 63 куб. метрів:

дерев, що всихають і сухостійних (IV+V+VI категорій стану), 205 куб. метрів:

дерев, що підлягають вирубуванню (III пв+IV+V+IV категорій стану) 205 куб. метрів:

4. Запас на 1 гектар вітровалу, сніголому, захаращеності, усього: куб. метрів:

у тому числі ліквідна деревина куб. метрів:

з неї підлягає вирубуванню куб. метрів:

5. Характер і причини ослаблення (пошкодження), всихання тощо:

стовбурові шкідники Верхівковий корорід

6. Висновок про потребу лісогосподарських заходів: потребує проведенню СРС

Обстеження виконали:

Пом лісничого



Василевич Н.О

КАРТКА
пробних площ обстеження санітарного стану насаджень
Житомирська

(Автономна Республіка Крим, область)

ДП "Баранівське лісомисливське господарство"

(найменування власника лісів, постійного лісокористувача)

Лісництво **Камянобрідське**

квартал № **33**

виділ № **14**

ділянка № **1**

площа **0,9** гектарів група віку

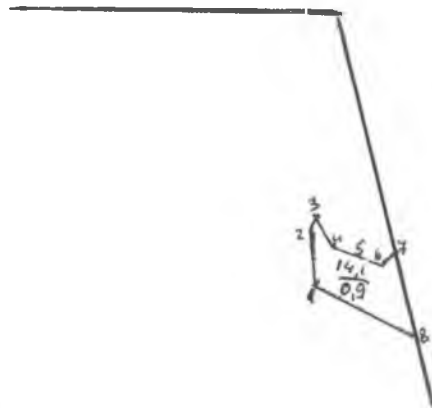
4 походження **Л/К**

бонітет **1А**

тип лісу **С2ГДС**

Номер пробної площі	Порода (склад)	Вік, років	Середня висота, метрів	Середній діаметр, сантиметрів	Сума площ поперечних перерізів, кв. метрів					Вітровал, сніголом, захаращеність			
					I+II	III нв (не підлягає вирубуванню)	III нв (підлягає вирубуванню)	IV-VI	разом	ліквідна деревина		неліквідна деревина	
										сума площ поперечних перерізів, кв. метрів	запас, куб. метрів	сума площ поперечних перерізів, кв. метрів	запас, куб. метрів
	Сз	47	22	26	7,3426		2,2884	13,8587	23,4897				
	Береза		18	25			0,1118	0,2248	0,3366				
	Бп нел		15	20				0,1243	0,1243				
	Дуб		9	9			0,0364	0,0452	0,0816				
	вяз		11	10			0,0113	0,005	0,0163				
	ясен		9	10			0,0113	0,005	0,0163				
Усього					7,3426	0	2,4592	14,263	24,0648				
Середні дані	сума площ поперечних перерізів, кв. м				7,3426	0	2,4592	14,263	24,0648				
	запас за категоріями стану, куб. метрів				72,01		23,65	138,93	234,59				

Прив'язка пробних площ (схема)



№ п/п	румб	градус	довжина
1-2	Пн-Зх	17	67,2
2-3	Пн-Сх	2	20,2
3-4	Пд-Сх	45	44,6
4-5	Пд-Сх	79	36,7
5-6	Пд-Сх	83	21,5
6-7	Пн-Сх	52	26
7-8	Пд-Сх	29	114,7
8-1	Пн-Зх	74	151,6

Результати обробки даних вимірювань:

1.Склад: 10Сзк

2. Повнота:

до рубки (дерева I+II+III нв+III пв категорій стану) 0,24

після рубки (дерева I+II+III нв категорій стану) 0,18

3. Запас на 1 гектар:

дерев, що ростуть (I+II+III нв категорій стану), 80 куб.метрів:

дерев, що всихають і сухостійних (IV+V+VI категорій стану), 154 куб.метрів:

дерев, що підлягають вирубуванню (III пв+IV+V+IV категорій стану) 181 куб.метрів:

4. Запас на 1 гектар вітровалу,сніголому,захаращеності,усього: куб.метрів:

у тому числі ліквідна деревина куб.метрів:

з неї підлягає вирубуванню куб.метрів:

5. Характер і причини ослаблення (пошкодження),всихання тощо:

стовбурові шкідники Коренева губка

6. Висновок про потребу лісогосподарських заходів: потребує проведенню СРС

Обстеження виконали:

Пом лісничого



Василевич Н.О

КАРТКА
пробних площ обстеження санітарного стану насаджень
Житомирська

(Автономна Республіка Крим, область)

ДП "Баранівське лісомисливське господарство"

(найменування власника лісів, постійного лісокористувача)

Лісництво **Камянобрідське**

квартал № **34**

виділ № **3**

ділянка № **1**

площа **1** гектарів група віку

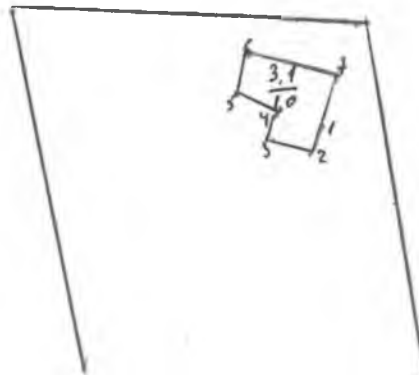
4 походження **Л/К**

бонітет **1А**

тип лісу **С2ГДС**

Номер пробної площі	Порода (склад)	Вік, років	Середня висота, метрів	Середній діаметр, сантиметрів	Сума площ поперечних перерізів, кв. метрів					Вітровал, сніголом, захаращеність			
					I+II	III нв(не підлягає вирубуванню)	III пв(підлягає вирубуванню)	IV-VI	разом	ліквідна деревина		неліквідна деревина	
										сума площ поперечних перерізів, кв. метрів	запас, куб. метрів	сума площ поперечних перерізів, кв. метрів	запас, куб. метрів
	Сз	47	21	24	2,0548	1,6818		12,0148	15,7514				
	Береза		17	20				0,098	0,098				
	Бп нел		12	13				0,0414	0,0414				
Усього					2,0548	1,6818	0	12,1542	15,8908				
Середні дані	сума площ поперечних перерізів, кв.м				2,0548	1,6818	0	12,1542	15,8908				
	запас за категоріями стану, куб. метрів				19,20	15,80		113,50	148,50				

Прив'язка пробних площ (схема)



№ п/п	румб	градус	довжина
1-2	Пд-Зх	6	26,6
2-3	Пн-Зх	89	51,9
3-4	Пн-Зх	0	33,4
4-5	Пн-Зх	81	63,7
5-6	Пн-Сх	0	59,8
6-7	Пд-Сх	89	121,7
7-1	Пд-Зх	3	77,1

Результати обробки даних вимірювань:

1.Склад: 10Сз

2. Повнота:

до рубки (дерева I+II+III нв+III пв категорій стану) 0,08

після рубки (дерева I+II+III нв категорій стану) 0,08

3. Запас на 1 гектар:

дерев, що ростуть (I+II+III нв категорій стану), 35 куб.метрів:

дерев,що всихають і сухостійних (IV+V+VI категорій стану), 114 куб.метрів:

дерев, що підлягають вирубуванню (III пв+IV+V+IV категорій стану) 114 куб.метрів:

4. Запас на 1 гектар вітровалу,сніголому,захаращеності,усього: куб.метрів:

у тому числі ліквідна деревина куб.метрів:

з неї підлягає вирубуванню куб.метрів:

5. Характер і причини ослаблення (пошкодження),всихання тощо:

стовбурові шкідники Верхівковий корорїд

6. Висновок про потребу лісогосподарських заходів: потребує проведенню СРС

Обстеження виконали:

Пом лісничого



Василевич Н.О

КАРТКА
пробних площ обстеження санітарного стану насаджень
Житомирська

(Автономна Республіка Крим, область)

ДП "Баранівське лісомисливське господарство"

(найменування власника лісів, постійного лісокористувача)

Лісництво **Камянобрідське**

квартал № **35**

виділ № **2**

ділянка № **1**

площа **0,9** гектарів група віку

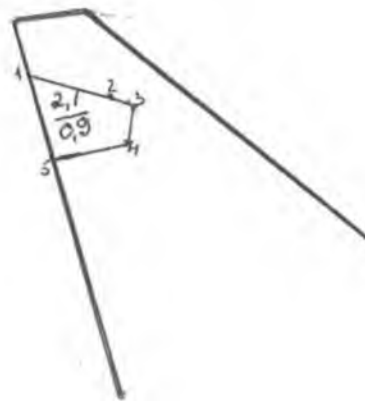
4 походження **Л/К**

бонітет **1А**

тип лісу **С2ГДС**

Номер пробної площі	Порода (склад)	Вік, років	Середня висота, метрів	Середній діаметр, сантиметрів	Сума площ поперечних перерізів, кв. метрів					Вітровал, сніголом, захаращеність			
					I+II	– IIIнв(не підлягає вирубуванню)	IIIпв(підлягає вирубуванню)	IV-VI	разом	ліквідна деревина		неліквідна деревина	
										сума площ поперечних перерізів, кв. метрів	запас, куб. метрів	сума площ поперечних перерізів, кв. метрів	запас, куб. метрів
	Сосна	48	21	26	4,5317		0,9998	6,9997	12,5312				
	Береза		17	18			0,9998	0,7536	1,7534				
	Бп неліквід		16	21				0,5476	0,5476				
Усього					4,5317	0	1,9996	8,3009	14,8322				
Середні дані	сума площ поперечних перерізів, кв.м				4,5317	0	1,9996	8,3009	14,8322				
	запас за категоріями стану, куб. метрів				42,40		16,70	74,50	133,60				

Прив'язка пробних площ (схема)



№ п/п	румб	градус	довжина
1-2	Пн-Сх	89	103,7
2-3	Пд-Сх	77	27,3
3-4	Пд-Сх	13	52,9
4-5	Пд-Зх	65	96,7
5-1	Пн-Зх	29	110,8

Результати обробки даних вимірювань:

1.Склад: 9Сзк1Бп

2. Повнота:

до рубки (дерева I+II+III нв+III пв категорій стану) 0,17

після рубки (дерева I+II+III нв категорій стану) 0,11

3. Запас на 1 гектар:

дерев, що ростуть (I+II+III нв категорій стану), 47 куб.метрів:

дерев,що всихають і сухостійних (IV+V+VI категорій стану), 83 куб.метрів:

дерев, що підлягають вирубуванню (III пв+IV+V+IV категорій стану) 101 куб.метрів:

4. Запас на 1 гектар вітровалу,сніголому,захащеності,усього: куб.метрів:

у тому числі ліквідна деревина куб.метрів:

з неї підлягає вирубуванню куб.метрів:

5. Характер і причини ослаблення (пошкодження),всихання тощо:

стовбурові шкідники Коренева губка

6. Висновок про потребу лісогосподарських заходів: потребує проведенню СРС

Обстеження виконали:

Пом лісничого



Василевич Н.О

КАРТКА
пробних площ обстеження санітарного стану насаджень

Житомирська

(Автономна Республіка Крим, область)

ДП "Баранівське лісомисливське господарство"

(найменування власника лісів, постійного лісокористувача)

Лісництво **Камянобрідське**

квартал № **41**

виділ № **5**

ділянка № **1**

площа **0,2** гектарів група віку

6 походження **Л/К**

бонітет **1А**

тип лісу **В2ДС**

Номер пробної площі	Порода (склад)	Вік, років	Середня висота, метрів	Середній діаметр, сантиметрів	Сума площ поперечних перерізів, кв. метрів					Вітровал, сніголом, захаращеність			
					I+II	III нв (не підлягає вирубуванню)	III пв (підлягає вирубуванню)	IV-VI	разом	ліквідна деревина		неліквідна деревина	
										сума площ поперечних перерізів, кв. метрів	запас, куб. метрів	сума площ поперечних перерізів, кв. метрів	запас, куб. метрів
	Сз	65	25	28	1,7496		0,9395	2,3689	5,0580				
	Дуб		11	11			0,0477	0,0779	0,1256				
	Вільха		18	23			0,4421	0,7963	1,2384				
	Береза		22	40			0,1256	0,1256	0,2512				
	Бп нел		17	29				0,2035	0,2035				
	Вл н/л		14	18				0,0515	0,0515				
Усього					1,7496	0	1,5549	3,6237	6,9282				
Середні дані	сума площ поперечних перерізів, кв. метрів				1,7496	0	1,5549	3,6237	6,9282				
	запас за категоріями стану, куб. метрів				19,67		14,74	37,15	71,56				

Прив'язка пробних площ (схема)



№ п/п	румб	градус	довжина
1-2	Пд-Зх	42	37,4
2-3	Пн-Зх	35	42,5
3-4	Пн-Зх	0	25,9
4-5	Пн-Сх	40	28,8
5-1	Пд-Сх	29	63,1

Результати обробки даних вимірювань:

1.Склад: 8Сз2Влч

2. Повнота:

до рубки (дерева I+II+III нв+III пв категорій стану) 0,37

після рубки (дерева I+II+III нв категорій стану) 0,18

3. Запас на 1 гектар:

дерев, що ростуть (I+II+III нв категорій стану), 98 куб.метрів:

дерев, що всихають і сухостійних (IV+V+VI категорій стану), 186 куб.метрів:

дерев, що підлягають вирубуванню (III пв+IV+V+IV категорій стану) 259 куб.метрів:

4. Запас на 1 гектар вітровалу, сніголому, захаращеності, усього: куб.метрів:

у тому числі ліквідна деревина куб.метрів:

з неї підлягає вирубуванню куб.метрів:

5. Характер і причини ослаблення (пошкодження), всихання тощо:

стовбурові шкідники Коренева губка

6. Висновок про потребу лісогосподарських заходів: потребує проведенню СРС

Обстеження виконали:

Пом лісничого



Василевич Н.О

КАРТКА
пробних площ обстеження санітарного стану насаджень

Житомирська

(Автономна Республіка Крим, область)

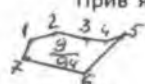
ДП "Баранівське лісомисливське господарство"

(найменування власника лісів, постійного лісокористувача)

Лісництво **Камянобрідське** квартал № **57** виділ № **9** ділянка № **1**
площа **0,4** гектарів група віку **5** походження **Л/К** бонітет **1** тип лісу **С2ГДС**

Номер пробної площі	Порода (склад)	Вік, років	Середня висота, метрів	Середній діаметр, сантиметрів	Сума площ поперечних перерізів, кв. метрів					Вітровал, сніголом, захаращеність			
					I+II	III нв (не підлягає вирубуванню)	III пв (підлягає вирубуванню)	IV-VI	разом	ліквідна деревина		неліквідна деревина	
										поперечних перерізів, кв. метрів	запас, куб. метрів	поперечних перерізів, кв. метрів	запас, куб. метрів
	Сосна	58	23	28	1,3791	0,628		3,5971	5,6042				
	Береза		18	24		0,2851		0,3416	0,6267				
	Вільха		18	23		0,2864		0,5225	0,8089				
	Липа		13	16		0,0201			0,0201				
	Дуб		12	15		0,1947		0,0992	0,2939				
	Вяз		13	14		0,0904		0,0816	0,172				
	Осика		16	18		0,0226		0,1294	0,152				
	Береза неліквід		17	29				1,683	1,683				
	Вільха неліквід		20	30				0,1419	0,1419				
Усього					1,3791	1,5273	0	6,5963	9,5027				
Середні дані	сума площ поперечних перерізів кв. метрів				1,3791	1,5273	0	6,5963	9,5027				
	запас за категоріями				14,14	13,43		60,25	87,82				

Прив'язка пробних площ (схема)



№ п/п	румб	градус	довжина
1-2	Пн-Сх	68	32
2-3	Пн-Сх	88	37,7
3-4	Пн-Сх	77	23,1
4-5	Пн-Сх	61	31,1
5-6	Пд-Зх	27	75,6
6-7	Пн-Зх	85	88,9
7-1	Пн-Сх	12	27,9

Результати обробки даних вимірювань:

1.Склад: 6Сз3Бп1Влч

2. Повнота:

до рубки (дерева I+II+III нв+III пв категорій стану)	0,19
після рубки (дерева I+II+III нв категорій стану)	0,19

3. Запас на 1 гектар:

дерев, що ростуть (I+II+III нв категорій стану),	69	куб.метрів:
дерев, що всихають і сухостійних (IV+V+VI категорій стану),	151	куб.метрів:
дерев, що підлягають вирубуванню (III пв+IV+V+IV категорій стану)	151	куб.метрів:

4. Запас на 1 гектар вітровалу,сніголому,захаращеності,усього:	куб.метрів:
у тому числі ліквідна деревина	куб.метрів:
з неї підлягає вирубуванню	куб.метрів:

5. Характер і причини ослаблення (пошкодження),всихання тощо:

стовбурові шкідники	Верхівковий короїд
---------------------	--------------------

6. Висновок про потребу лісогосподарських заходів: потребує проведенню СРС

Обстеження виконали:

Пом лісничого



Василевич Н.О

КАРТКА
пробн площ обстеження санітарного стану насадже
Житомирська

(Автономна Республіка Крим, область)

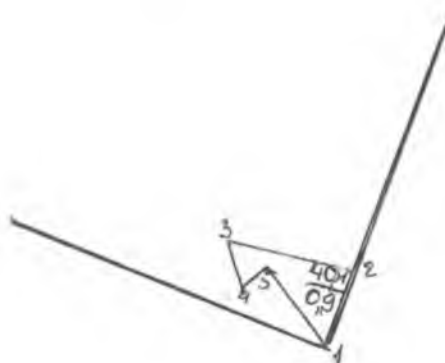
ДП "Баранівське лісомисливське господарство"

(найменування власника лісів, постійного лісокористувача)

Лісництво **Камянобрідське** квартал № **62** виділ № **40** ділянка № **1**
площа **0,9** гектарів група віку **4** походження **Л/К** бонітет **1А** тип лісу **В2ДС**

Номер пробної площі	Порода (склад)	Вік, років	Середня висота, метрів	Середній діаметр, сантиметрів	Сума площ поперечних перерізів, кв. метрів					Вітровал, сніголом, захащеність			
					I+II	III нв (не підлягає вирубуванню)	III лв (підлягає вирубуванню)	IV-VI	разом	ліквідна деревина		неліквідна деревина	
										сума площ поперечних перерізів, кв. метрів	запас, куб. метрів	сума площ поперечних перерізів, кв. метрів	запас, куб. метрів
	Сосна	47	21	26	6,8577		2,4316	9,2693	18,5586				
	Береза		16	17				0,5552	0,5552				
	Береза нел		14	18				0,1683	0,1683				
	Дуб		8	8				0,0301	0,0301				
	Липа		9	8				0,01	0,01				
Усього					6,8577	0	2,4316	10,0329	19,3222				
Середні дані	сума площ поперечних перерізів, кв.м				6,8577	0	2,4316	10,0329	19,3222				
	запас за категоріями стану, куб. метрів				64,24		22,78	92,35	179,37				

Прив'язка пробних площ (схема)



№ п/п	румб	градус	довжина
1-2	Пн-Сх	14	105,2
2-3	Пн-Зх	82	163,6
3-4	Пд-Сх	21	71,2
4-5	Пн-Сх	37	40,5
5-1	Пд-Сх	42	124

Результати обробки даних вимірювань:

1.Склад: 10Сзк

2. Повнота:

до рубки (дерева I+II+III нв+III пв категорій стану) 0,23

після рубки (дерева I+II+III нв категорій стану) 0,17

3. Запас на 1 гектар:

дерев, що ростуть (I+II+III нв категорій стану), 71 куб.метрів:

дерев,що всихають і сухостійних (IV+V+VI категорій стану), 103 куб.метрів:

дерев, що підлягають вирубуванню (III пв+IV+V+IV категорій стану) 128 куб.метрів:

4. Запас на 1 гектар вітровалу,сніголому,захаращеності,усього: куб.метрів:

у тому числі ліквідна деревина куб.метрів:

з неї підлягає вирубуванню куб.метрів:

5. Характер і причини ослаблення (пошкодження),всихання тощо:

стовбурові шкідники Коренева губка

6. Висновок про потребу лісогосподарських заходів: потребує проведенню СРС

Обстеження виконали:

Пом лісничого



Василевич Н.О

КАРТКА

пробн площ обстеження санітарного стану насадж

Житомирська

(Автономна Республіка Крим, область)

ДП "Баранівське лісомисливське господарство"

(найменування власника лісів, постійного лісокористувача)

Лісництво Кам'янобрідське

квартал № 62

виділ № 42

ділянка №

площа 0,4 гектарів група віку

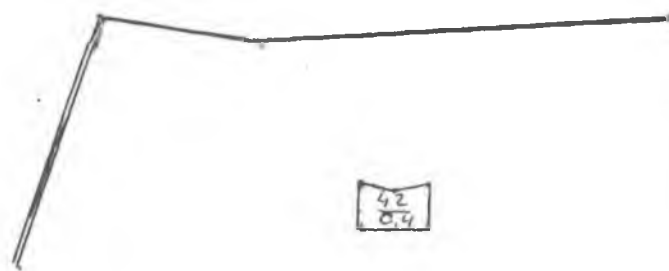
6 походження Л/К

бонітет 1

тип лісу В2ДС

Номер пробної площі	Порода (склад)	Вік, років	Середня висота, метрів	Середній діаметр, сантиметрів	Сума площ поперечних перерізів, кв. метрів					Вітровал, сніголом, захаращеність			
					I+II	III нв (не підлягає вирубуванню)	III пв (підлягає вирубуванню)	IV-VI	разом	ліквідна деревина		неліквідна деревина	
										поперечних перерізів, кв. метрів	запас, куб. метрів	поперечних перерізів, кв. метрів	запас, куб. метрів
	Сосна	61	23	28	1,933	1,221		7,5072	10,6612				
	Дуб		11	12		0,1331		0,2512	0,3843				
	Береза		17	21				0,3894	0,3894				
	Береза неліквід		10	8				0,0314	0,0314				
Усього					1,933	1,3541	0	8,1792	11,4663				
Середні дані	сума площ поперечних перерізів, кв. метри				1,933	1,3541	0	8,1792	11,4663				
	запас за категоріями стану, куб. метрів				19,82	13,32		81,88	115,02				

Прив'язка пробних площ (схема)



№ п/п	румб	градус	довжина
1-2	Пд-Сх	3	50,1
2-3	Пд-Зх	88	85,8
3-4	Пн-Зх	5	45,9
4-5	Пд-Сх	86	51
5-1	Пн-Сх	76	37,5

Результати обробки даних вимірювань:

1. Склад: 10Сз

2. Повнота:

до рубки (дерева I+II+III нв+III пв категорій стану) 0,18

після рубки (дерева I+II+III нв категорій стану) 0,18

3. Запас на 1 гектар:

дерев, що ростуть (I+II+III нв категорій стану), 83 куб. метрів:

дерев, що всихають і сухостійних (IV+V+VI категорій стану), 205 куб. метрів:

дерев, що підлягають вирубуванню (III пв+IV+V+IV категорій стану) 205 куб. метрів:

4. Запас на 1 гектар вітровалу, сніголому, захаращеності, усього: куб. метрів:

у тому числі ліквідна деревина куб. метрів:

з неї підлягає вирубуванню куб. метрів:

5. Характер і причини ослаблення (пошкодження), всихання тощо:

стовбурові шкідники Верхівковий короїд

6. Висновок про потребу лісогосподарських заходів: потребує проведенню СРС

Обстеження виконали:

Пом лісничого



Василевич Н.О

КАРТКА
пробних площ обстеження санітарного стану насаджень
Житомирська

(Автономна Республіка Крим, область)

ДП "Баранівське лісомисливське господарство"

(найменування власника лісів, постійного лісокористувача)

Лісництво **Камянобрідське**

квартал № **64**

виділ № **36**

ділянка № **1**

площа

0,9

гектарів

група віку

4 походження **Л/К**

бонітет

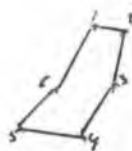
1А

тип лісу

В2ДС

Номер пробної площі	Порода (склад)	Вік, років	Середня висота, метрів	Середній діаметр, сантиметрів	Сума площ поперечних перерізів, кв. метрів					Вітровал, сніголом, захащеність			
					I-II	III нв (не підлягає вирубуванню)	III пв (підлягає вирубуванню)	IV-VI	разом	ліквідна деревина		неліквідна деревина	
										сума площ поперечних перерізів, кв. метрів	запас, куб. метрів	сума площ поперечних перерізів, кв. метрів	запас, куб. метрів
	Сосна	45	19	24	4,1285		2,5107	11,7423	18,3815				
	Дуб		8	8				0,0151	0,0151				
	Береза		10	8				0,0502	0,0502				
Усього					4,1285	0	2,5107	11,8076	18,4468				
Середні дані	сума площ поперечних перерізів, кв. м				4,1285	0	2,5107	11,8076	18,4468				
	запас за категоріями стану, куб. метрів				35,10		21,30	100,20	156,60				

Прив'язка пробних площ (схема)



№ п/п	румб	градус	довжина
1-2	Пд-Сх	76	38,3
2-3	Пд-Зх	13	79,6
3-4	Пд-Зх	29	74,1
4-5	Пн-Зх	79	83,9
5-6	Пн-Сх	43	64,5
6-1	Пн-Сх	32	104,2

Результати обробки даних вимірювань:

1.Склад: 10Сзк

2. Повнота:

до рубки (дерева I+II+III нв+III пв категорій стану) 0,1

після рубки (дерева I+II+III нв категорій стану) 0,16

3. Запас на 1 гектар:

дерев, що ростуть (I+II+III нв категорій стану), 39 куб.метрів:

дерев,що всихають і сухостійних (IV+V+VI категорій стану), 111 куб.метрів:

дерев, що підлягають вирубуванню (III пв+IV+V+IV категорій стану) 135 куб.метрів:

4. Запас на 1 гектар вітровалу,сніголому,захаращеності,усього: куб.метрів:

у тому числі ліквідна деревина куб.метрів:

з неї підлягає вирубуванню куб.метрів:

5. Характер і причини ослаблення (пошкодження),всихання тощо:

стовбурові шкідники Коренева губка

6. Висновок про потребу лісогосподарських заходів: потребує проведенню СРС

Обстеження виконали:

Пом лісничого



Василевич Н.О

КАРТКА
пробних площ обстеження санітарного стану насаджень
Житомирська

(Автономна Республіка Крим, область)

ДП "Баранівське лісомисливське господарство"

(найменування власника лісів, постійного лісокористувача)

Лісництво **Камянобрідське**

квартал № **68**

виділ № **1**

ділянка № **1**

площа **1** гектарів група віку

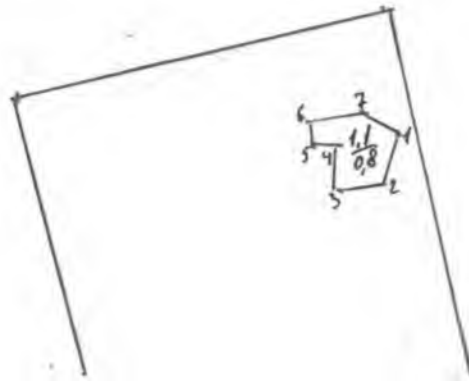
4 походження **Л/К**

бонітет **1А**

тип лісу **С2ГДС**

Номер пробної площі	Порода (склад)	Вік, років	Середня висота, метрів	Середній діаметр, сантиметрів	Сума площ поперечних перерізів, кв. метрів					Вітровал, сніголом, захаращеність			
					I+II	III нв(не підлягає вирубуванню)	III пв(підлягає вирубуванню)	IV-VI	разом	ліквідна деревина		неліквідна деревина	
										сума площ поперечних перерізів, кв. метрів	запас, куб. метрів	сума площ поперечних перерізів, кв. метрів	запас, куб. метрів
	Сосна	46	21	26	1,8375	2,9566		12,8991	17,6932				
	Вільха		19	21				1,5499	1,5499				
	Береза		20	21				0,3504	0,3504				
	Дуб		8	8				0,01	0,01				
	Бп неліквід		14	16				0,0201	0,0201				
Усього					1,8375	2,9566	0	14,8295	19,6236				
Середні дані	сума площ поперечних перерізів, кв.м				1,8375	2,9566	0	14,8295	19,6236				
	запас за категоріями стану, куб. метрів				17,21	27,70		138,42	183,33				

Прив'язка пробних площ (схема)



№ п/п	румб	градус	довжина
1-2	Пд-Сх	0	71,8
2-3	Пд-Зх	66	61,2
3-4	Пн-Зх	17	60
4-5	Пд-Зх	69	30,5
5-6	Пн-Зх	33	35,2
6-7	Пн-Сх	64	69,8
7-1	Пд-Сх	80	58,3

Результати обробки даних вимірювань:

1.Склад: 9Сз1Влч

2. Повнота:

до рубки (дерева I+II+III нв+III пв категорій стану) 0,13

після рубки (дерева I+II+III нв категорій стану) 0,13

3. Запас на 1 гектар:

дерев, що ростуть (I+II+III нв категорій стану), 45 куб.метрів:

дерев, що всихають і сухостійних (IV+V+VI категорій стану), 138 куб.метрів:

дерев, що підлягають вирубуванню (III пв+IV+V+IV категорій стану) 138 куб.метрів:

4. Запас на 1 гектар вітровалу,сніголому,захаращеності,усього: куб.метрів:

у тому числі ліквідна деревина куб.метрів:

з неї підлягає вирубуванню куб.метрів:

5. Характер і причини ослаблення (пошкодження),всихання тощо:

стовбурові шкідники Верхівковий корорід

6. Висновок про потребу лісогосподарських заходів: потребує проведенню СРС

Обстеження виконали:

Пом лісничого



Василевич Н.О

КАРТКА
пробних площ обстеження санітарного стану насаджень

Житомирська

(Автономна Республіка Крим, область)

ДП "Баранівське лісомисливське господарство"

(найменування власника лісів, постійного лісокористувача)

Лісництво **Камянобрідське**

квартал № **68**

виділ № **16**

ділянка №

площа **0,5** гектарів група віку

4 походження **Л/К**

бонітет **1**

тип лісу **С2ГДС**

Номер пробної площі	Порода (склад)	Вік, років	Середня висота, метрів	Середній діаметр, сантиметрів	Сума площ поперечних перерізів, кв. метрів					Вітровал, сніголом, захаращеність			
					I+II	III нв(не підлягає вирубуванню)	III нв(підлягає вирубуванню)	IV-VI	разом	ліквідна деревина		неліквідна деревина	
										сума площ поперечних перерізів, кв. метрів	запас, куб. метрів	сума площ поперечних перерізів, кв. метрів	запас, куб. метрів
	Сосна	45	20	26	1,2473	0,4245		7,7307	9,4025				
	Береза		17	19				0,2248	0,2248				
	Бп неліквід		12	12				0,0226	0,0226				
Усього					1,2473	0,4245	0	7,9781	9,6499				
Середні дані	сума площ поперечних перерізів, кв.м				1,2473	0,4245	0	7,9781	9,6499				
	запас за категоріями стану, куб. метрів				11,10	3,80		70,90	85,80				

Прив'язка пробних площ (схема)



№ п/п	румб	градус	довжина
1-2	Пд-Зх	61	142,2
2-3	Пд-Сх	70	47,5
3-4	Пн-Сх	63	110,5
4-1	Пн-Зх	28	38,2

Результати обробки даних вимірювань:

1.Склад: 10Сз

2. Повнота:

до рубки (дерева I+II+III_{нв}+III_{пв} категорій стану) 0,08

після рубки (дерева I+II+III нв категорій стану) 0,08

3. Запас на 1 гектар:

дерев, що ростуть (I+II+III нв категорій стану), 30 куб.метрів:

дерев,що всихають і сухостійних (IV+V+VI категорій стану), 142 куб.метрів:

дерев, що підлягають вирубуванню (III пв+IV+V+IV категорій стану) 142 куб.метрів:

4. Запас на 1 гектар вітровалу,сніголому,захаращеності,усього: куб.метрів:

у тому числі ліквідна деревина куб.метрів:

з неї підлягає вирубуванню куб.метрів:

5. Характер і причини ослаблення (пошкодження),всихання тощо:

стовбурові шкідники **Верхівковий короїд**

6. Висновок про потребу лісогосподарських заходів: потребує проведенню СРС

Обстеження виконали:

Пом лісничого



Василевич Н.О

КАРТКА
пробних площ обстеження санітарного стану насаджень
Житомирська

(Автономна Республіка Крим, область)

ДП "Баранівське лісомисливське господарство"

(найменування власника лісів, постійного лісокористувача)

Лісництво **Камянобрідське**

квартал № **77**

виділ № **5**

ділянка № **1**

площа **0,3** гектарів група віку

4 походження **Л/К**

бонітет **1А**

тип лісу **В2ДС**

Номер пробної площі	Порода (склад)	Вік, років	Середня висота, метрів	Середній діаметр, сантиметрів	Сума площ поперечних перерізів, кв. метрів					Вітровал, сніголом, захащеність			
					I+II	III нв (не підлягає вирубуванню)	III пв (підлягає вирубуванню)	IV-VI	разом	ліквідна деревина		неліквідна деревина	
										сума площ поперечних перерізів, кв. метрів	запас, куб. метрів	сума площ поперечних перерізів, кв. метрів	запас, куб. метрів
	Сосна	47	21	26	1,1543		0,8855	3,6622	5,7020				
	Дуб		11	13				0,0251	0,0251				
	Береза		10	8				0,005	0,005				
Усього					1,1543	0	0,8855	3,6923	5,7321				
Середні дані	сума площ поперечних перерізів, кв. м				1,1543	0	0,8855	3,6923	5,7321				
	запас за категоріями стану, куб. метрів				10,80		8,30	34,40	53,50				



№ п/п	румб	градус	довжина
1-2	Пн-Зх	74	87,9
2-3	Пд-Зх	8	35,3
3-4	Пд-Сх	81	53,7
4-5	Пд-Сх	14	35
5-6	Пн-Сх	37	31,8
6-1	Пн-Сх	17	28,1

Результати обробки даних вимірювань:

1. Склад: 10Сзк

2. Повнота:

до рубки (дерева I+II+III нв+III пв категорій стану)	0,14
після рубки (дерева I+II+III нв категорій стану)	0,08

3. Запас на 1 гектар:

дерев, що ростуть (I+II+III нв категорій стану),	36	куб.метрів:
дерев, що всихають і сухостійних (IV+V+VI категорій стану),	115	куб.метрів:
дерев, що підлягають вирубуванню (III пв+IV+V+IV категорій стану)	142	куб.метрів:

4. Запас на 1 гектар вітровалу, сніголому, захаращеності, усього:	куб.метрів:
у тому числі ліквідна деревина	куб.метрів:
з неї підлягає вирубуванню	куб.метрів:

5. Характер і причини ослаблення (пошкодження), всихання тощо:

стовбурові шкідники **Коренева губка**

6. Висновок про потребу лісогосподарських заходів: **потребує проведенню СРС**

Обстеження виконали:

Пом лісничого

Василевич Н.О

КАРТКА
пробних площ обстеження санітарного стану насаджень
Житомирська

(Автономна Республіка Крим, область)

ДП "Баранівське лісомисливське господарство"

(найменування власника лісів, постійного лісокористувача)

Лісництво **Камянобрідське**

квартал № **77**

виділ № **5**

ділянка № **2**

площа **0,5** гектарів група віку

4 походження **Л/К**

бонітет **1А**

тип лісу **В2ДС**

Номер пробної площі	Порода (склад)	Вік, років	Середня висота, метрів	Середній діаметр, сантиметрів	Сума площ поперечних перерізів, кв. метрів					Вітровал, сніголом, захаращеність			
					I+II	III нв (не підлягає вирубуванню)	III лв (підлягає вирубуванню)	IV-VI	разом	ліквідна деревина		неліквідна деревина	
										сума площ поперечних перерізів, кв. метрів	запас, куб. метрів	сума площ поперечних перерізів, кв. метрів	запас, куб. метрів
	Сосна	47	21	26	3,9489		1,9669	5,3882	11,3040				
	Береза		11	11			0,0791	0,0791	0,1582				
	Дуб		10	10	0,0113			0,005	0,0163				
Усього					3,9602	0	2,046	5,4723	11,4785				
Середні дані	сума площ поперечних перерізів, кв.м				3,9602	0	2,046	5,4723	11,4785				
	запас за категоріями стану, куб. метрів				37,00		18,90	50,90	106,80				

Прив'язка пробних площ (схема)



№ п/п	румб	градус	довжина
1-2	Пд-Зх	55	81,2
2-3	Пд-Зх	11	27,3
3-4	Пд-Сх	81	79,5
4-5	Пн-Сх	16	69,8
5-1	Пн-Зх	56	32

Результати обробки даних вимірювань:

1.Склад: 10Сзк

2. Повнота:

до рубки (дерева I+II+III нв+III пв категорій стану) 0,27

після рубки (дерева I+II+III нв категорій стану) 0,18

3. Запас на 1 гектар:

дерев, що ростуть (I+II+III нв категорій стану), 74 куб.метрів:

дерев,що всихають і сухостійних (IV+V+VI категорій стану), 102 куб.метрів:

дерев, що підлягають вирубуванню (III пв+IV+V+IV категорій стану) 140 куб.метрів:

4. Запас на 1 гектар вітровалу,сніголому,захаращеності,усього: куб.метрів:

у тому числі ліквідна деревина куб.метрів:

з неї підлягає вирубуванню куб.метрів:

5. Характер і причини ослаблення (пошкодження),всихання тощо:

стовбурові шкідники Коренева губка

6. Висновок про потребу лісогосподарських заходів: потребує проведенню СРС

Обстеження виконали:

Пом лісничого



Василевич Н.О

КАРТКА
пробні площ обстеження санітарного стану насаджень
Житомирська

(Автономна Республіка Крим, область)

ДП "Баранівське лісомисливське господарство"

(найменування власника лісів, постійного лісокористувача)

Лісництво **Камянобрідське**

квартал № **78**

виділ № **1**

ділянка № **1**

площа **0,6** гектарів група віку

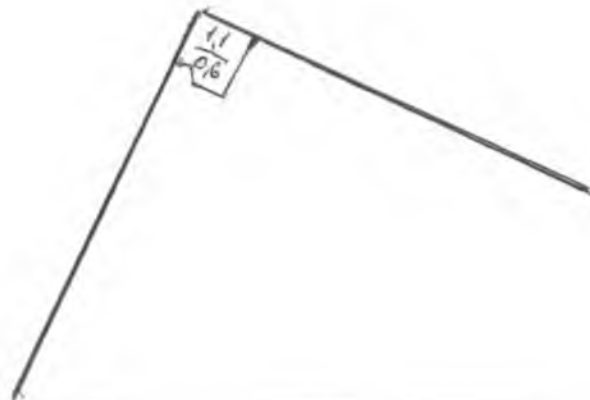
4 походження **Л/К**

бонітет **1А**

тип лісу **В2ДС**

Номер пробної площі	Порода (склад)	Вік, років	Середня висота, метрів	Середній діаметр, сантиметрів	Сума площ поперечних перерізів, кв. метрів					Вітровал, сніголом, захаращеність			
					I+II	III нв (не підлягає вирубуванню)	III пв (підлягає вирубуванню)	IV-VI	разом	ліквідна деревина		неліквідна деревина	
										сума площ поперечних перерізів, кв. метрів	запас, куб. метрів	сума площ поперечних перерізів, кв. метрів	запас, куб. метрів
	Сз	45	19	24	3,7466		2,0372	6,1255	11,9093				
	Дуб		8	8				0,005	0,005				
Усього					3,7466	0	2,0372	6,1305	11,9143				
Середні дані	сума площ поперечних перерізів, кв. м				3,7466	0	2,0372	6,1305	11,9143				
	запас за категоріями стану, куб. метрів				35,20		19,10	57,50	111,80				

Прив'язка пробних площ (схема)



№ п/п	румб	градус	довжина
1-2	Пд-Сх	81	18,4
2-3	Пд-Сх	22	20,2
3-4	Пд-Сх	82	41,3
4-5	Пн-Сх	8	84,3
5-6	Пн-Зх	75	64
6-1	Пд-Зх	13	74,4

Результати обробки даних вимірювань:

1.Склад: 10Сзк

2. Повнота:

до рубки (дерева I+II+III нв+III пв категорій стану) 0,29

після рубки (дерева I+II+III нв категорій стану) 0,19

3. Запас на 1 гектар:

дерев, що ростуть (I+II+III нв категорій стану), 59 куб.метрів:

дерев, що всихають і сухостійних (IV+V+VI категорій стану), 96 куб.метрів:

дерев, що підлягають вирубуванню (III пв+IV+V+IV категорій стану) 128 куб.метрів:

4. Запас на 1 гектар вітровалу,сніголому,захаращеності,усього: куб.метрів:

у тому числі ліквідна деревина куб.метрів:

з неї підлягає вирубуванню куб.метрів:

5. Характер і причини ослаблення (пошкодження),всихання тощо:

стовбурові шкідники Коренева губка

6. Висновок про потребу лісогосподарських заходів: потребує проведенню СРС

Обстеження виконали:

Пом лісничого



Василевич Н.О

КАРТКА
пробних площ обстеження санітарного стану насаджень
житомирська

(Автономна Республіка Крим, область)


ДП "Баранівське лісомисливське господарство"

(найменування власника лісів, постійного лісокористувача)

Лісництво **Камянобрідське** квартал № **87** виділ № **17** ділянка №
площа **1** гектарів група віку **8** походження **Л/К** бонітет **1** тип лісу **ВЗДС**

Номер пробної			Середня висота, метри	Середній діаметр, сантиметри	Сума площ поперечних перерізів, кв. метрів					Вітровал, сніголом, захащення			
					I-II	IIIa(не підлягає вирубуванню)	IIIb(підлягає вирубуванню)	IV-VI	разом	ліквідна деревина		неліквідна деревина	
										поперечних перерізів, кв. метрів	запас, куб. метрів	поперечних перерізів, кв. метрів	запас, куб. метрів
	Сосна	87	25	36	0,9822	0,6456		6,8289	8,4567				
	Дуб		15	16				1,5813	1,5813				
	Береза		16	18				1,1153	1,1153				
	Осика		22	26				0,1218	0,1218				
	Осика неліквід		15	21				0,1394	0,1394				
	Граб		14	16				0,0201	0,0201				
Усього					0,9822	0,6456	0	9,8068	11,4346				
Середні дані	сума площ поперечних запас за категоріями				0,9822	0,6456	0	9,8068	11,4346				
					11,04	8,27		99,95	119,26				

Прив'язка пробних площ (схема)



№ п/п	румб	градус	довжина
1-2	Пд-Зх	0	20,9
2-3	Пд-Сх	27	26,8
3-4	Пд-Зх	30	53,9
4-5	Пн-Зх	55	24,9
5-6	Пд-Зх	23	23,9
6-7	Пд-Сх	50	25,4
7-8	Пд-Зх	41	39,2
8-9	Пд-Сх	30	18,3
9-10	Пд-Зх	2	13,2
10-11	Пн-Зх	85	55
11-12	Пн-Зх	20	54,7
12-13	Пн-Сх	51	53,2
13-14	Пн-Сх	61	23,5
14-15	Пн-Зх	12	35
15-16	Пн-Сх	35	52,7
16-1	Пд-Сх	83	31,2

Результати обробки даних вимірювань:

1.Склад: 7Сз1Дз1Бп

2. Повнота:

до рубки (дерева I+II+III нв+III пв категорій стану)	0,04
після рубки (дерева I+II+III нв категорій стану)	0,04

3. Запас на 1 гектар:

дерев, що ростуть (I+II+III нв категорій стану),	19	куб.метрів:
дерев, що всихають і сухостійних (IV+V+VI категорій стану),	100	куб.метрів:
дерев, що підлягають вирубуванню (III пв+IV+V+IV категорій стану)	100	куб.метрів:

4. Запас на 1 гектар вітровалу,сніголому,захаращеності,усього: куб.метрів:

у тому числі ліквідна деревина куб.метрів:

з неї підлягає вирубуванню куб.метрів:

5. Характер і причини ослаблення (пошкодження),всихання тощо:

стовбурові шкідники **Верхівковий короїд**

6. Висновок про потребу лісогосподарських заходів: **потребує проведенню СРС**

Обстеження виконали:

Пом лісничого



Василевич Н.О

КАРТКА
пробних площ обстеження санітарного стану насаджень

Житомирська

(Автономна Республіка Крим, область)

ДП "Баранівське лісомисливське господарство"

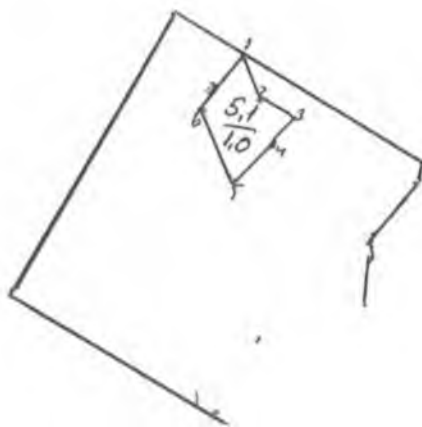
(найменування власника лісів, постійного лісокористувача)

Лісництво **Камянобрідське** квартал № **121** виділ № **5** ділянка № **1**

площа **1** гектарів група віку **9** походження **Л/К** бонітет **1** тип лісу **ВЗДС**

Номер пробної площі	Порода (склад)	Вік, років	Середня висота, метрів	Середній діаметр, сантиметрів	Сума площ поперечних перерізів, кв. метрів					Вітровал, сніголом, захаращеність			
					I+II	III нв(не підлягає вирубуванню)	III лнв(підлягає вирубуванню)	IV-VI	разом	ліквідна деревина		неліквідна деревина	
										поперечних перерізів, кв. метрів	запас, куб. метрів	поперечних перерізів, кв. метрів	запас, куб. метрів
	Сосна	95	26	28	1,3847	1,2937		7,8952	10,5736				
	Дуб		15	16				2,4793	2,4793				
	Береза		17	20				0,584	0,584				
	вяз		13	14				0,0942	0,0942				
	Граб		14	18				0,0515	0,0515				
Усього					1,3847	1,2937	0	11,1042	13,7826				
Середні дані	сума площ поперечних перерізів, кв. метрів				1,3847	1,2937	0	11,1042	13,7826				
	запас за категоріями стану, куб. метрів				16,07	14,98		115,51	146,56				

Прив'язка пробних площ (схема)



№ п/п	румб	градус	довжина
1-2	Пд-Сх	64	18,6
2-3	Пд-Сх	10	42,2
3-4	Пд-Сх	65	56,3
4-5	Пд-Зх	33	46,2
5-6	Пд-Зх	37	70,2
6-7	Пн-Зх	30	105,8
7-1	Пн-Сх	31	88,8

Результати обробки даних вимірювань:

1.Склад: 8Сз2Дз

2. Повнота:

до рубки (дерева I+II+III нв+III пв категорій стану) 0,06

після рубки (дерева I+II+III нв категорій стану) 0,06

3. Запас на 1 гектар:

дерев, що ростуть (I+II+III нв категорій стану), 31 куб.метрів:

дерев,що всихають і сухостійних (IV+V+VI категорій стану), 116 куб.метрів:

дерев, що підлягають вирубуванню (III пв+IV+V+IV категорій стану) 116 куб.метрів:

4. Запас на 1 гектар вітровалу,сніголому,захаращеності,усього: куб.метрів:

у тому числі ліквідна деревина куб.метрів:

з неї підлягає вирубуванню куб.метрів:

5. Характер і причини ослаблення (пошкодження),всихання тощо:

стовбурові шкідники **Верхівковий короїд**

6. Висновок про потребу лісогосподарських заходів: **потребує проведенню СРС**

Обстеження виконали:

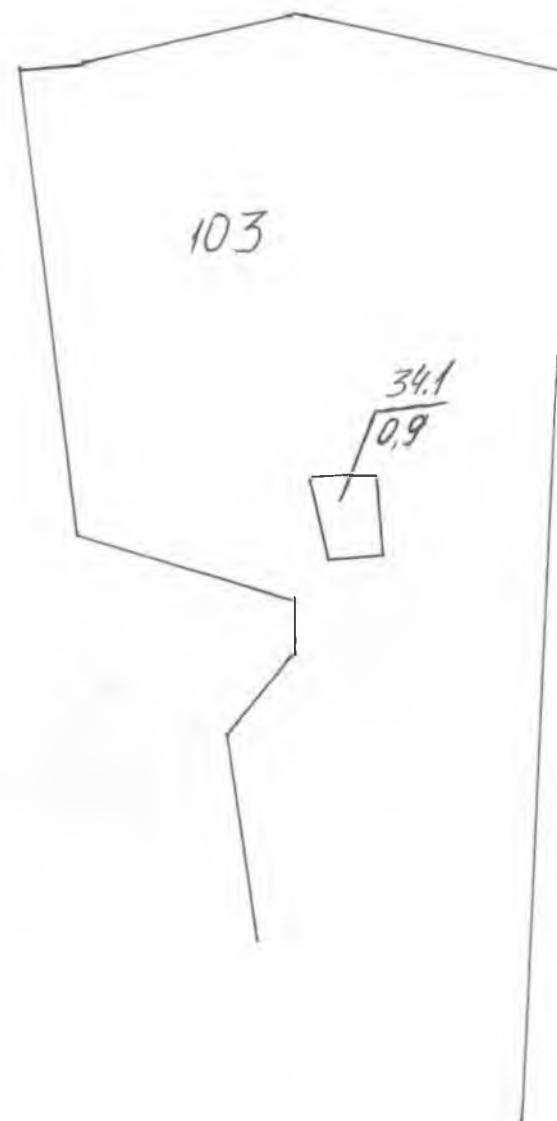
Пом лісничого



Василевич Н.О

Картка													
пробних площ обстеження санітарного стану насаджень													
Житомирська													
ДП "Баранівське ЛМГ "													
лісництво Баранівське квартал № 103 виділ № 34.1 ділянка №													
площа 0,9 гектарів група віку походження Іа бонітет С2ГДС тип лісу													
Номер пробної площі	Порода (склад)	вік	Середня висота	Середній діаметр, сантиметрів	Сума площ поперечних перерізів, кв. метрів					Вітровал, сніголом, захаращеність			
					І+ІІ	ІІІа (не підлягає вирубуванню)	ІІІб (підлягає вирубуванню)	IV-VI	Разом	ліквідна деревина		неліквідна деревина	
										сума площ поперечних перерізів, кв. метрів	запас, куб. метрів	сума площ поперечних перерізів, кв. метрів	запас, куб. метрів
1	Сз	60	24	27		3,59		29,47	33,06				
	Дз		10,7	10				0,21	0,21				
	Бп		17,1	19				1,73	1,73				
	Лп		15,1	15				0,09	0,09				
	Грз		14,5	12				0,04	0,04				
Усього					0	3,59	0	31,54	35,13				
середні дані	сума площ поперечних перерізів, кв. метрів				0	3,59	0	31,54	35,13				
	запас за категоріями стану, куб. метр					39		331	370				
Результати обробки даних вимірювань													
1. Склад: 10Сз+Бп													
2. Повнота:													
до рубки (дерева І+ІІ+ІІІв+ІІІпв категорій стану) - 0,72													
після рубки (дерева І+ІІ+ІІІв категорій стану) - 0,08													
3. Запас на 1 гектар:													
дерев, що ростуть (І+ІІ+ІІІв+ІІІпв категорій стану) - 43 куб. метрів.													
дерев, що всихають і сухостійних (IV+V+VI категорій стану) - 368 куб. метрів.													
дерев, що підлягають вирубуванню (ІІІпв+ IV+V+VI категорій стану) - куб. метрів.													
4. Запас на 1 гектар вітровалу, сніголому, захаращеності, усього: куб. метрів.													
у тому числі ліквідна деревина куб. метрів.													
з неї підлягає прибиранню куб. метрів.													
5. Характер і причини ослаблення (пошкодження), всихання тощо: Верхівковий король													
6. Висновок про потребу лісгосподарських заходів: потребує проведення СРС													
Обстеження виконали: лісничий Остапчук С.Б.													
(дата посади, прізвище та ініціали, підпис)													
інженер ОЗЛ Присяжнюк С.В.													
(дата посади, прізвище та ініціали, підпис)													

План-схема



Картка													
пробних площ обстеження санітарного стану насаджень													
Житомирська													
ДП "Баранівське ЛМГ "													
лісництво		Баранівське		квартал № 86		виділ № 36		ділянка №					
площа 0,1		гектарів		група віку походження I		бонітет В2ДС		тип лісу					
Номер пробної площі	Порода (склад)	вік	Середня висота	Середній діаметр, сантиметрів	Сума площ поперечних перерізів, кв. метрів					Вітровал, сніголом, захаращеність			
					I+II	III не підлягає вирубуванню	III пв (підлягає вирубуванню)	IV-VI	Разом	ліквідна деревина сума площ поперечних перерізів, кв. метрів	запас, куб. метрів	неліквідна деревина сума площ поперечних перерізів, кв. метрів	запас, куб. метрів
I	Сз		23	24		3,59			29,47	33,06			
	Дз		12,1	11					0,21	0,21			
	Бп		13,5	12					1,73	1,73			
Усього					0	3,59	0	31,41	35,00				
середні дані	сума площ поперечних перерізів, кв. метрів				0	3,59	0	31,41	35				
	запас за категоріями стану, куб. метр					7		45	52				

Результати обробки даних вимірювань

1. Склад: 10Сз

2. Повнота:

до рубки (дерева I+II+III пв+III пв категорій стану) - 1,07

після рубки (дерева I+II+III пв категорій стану) - 0,14

3. Запас на 1 гектар:

дерев, що ростуть (I+II+III пв+III пв категорій стану) - 70 куб. метрів.

дерев, що всихають і сухостійних (IV+V+VI категорій стану) - 450 куб. метрів.

дерев, що підлягають вирубуванню (III пв+ IV+V+VI категорій стану) - куб. метрів.

4. Запас на 1 гектар вітровалу, сніголому, захаращеності, усього: куб. метрів.

у тому числі ліквідна деревина куб. метрів.

з неї підлягає прибиранню куб. метрів.

5. Характер і причини ослаблення (пошкодження), всихання тощо: Верхівковий короїд

6. Висновок про потребу лісгосподарських заходів: **потребус проведенню СРС**

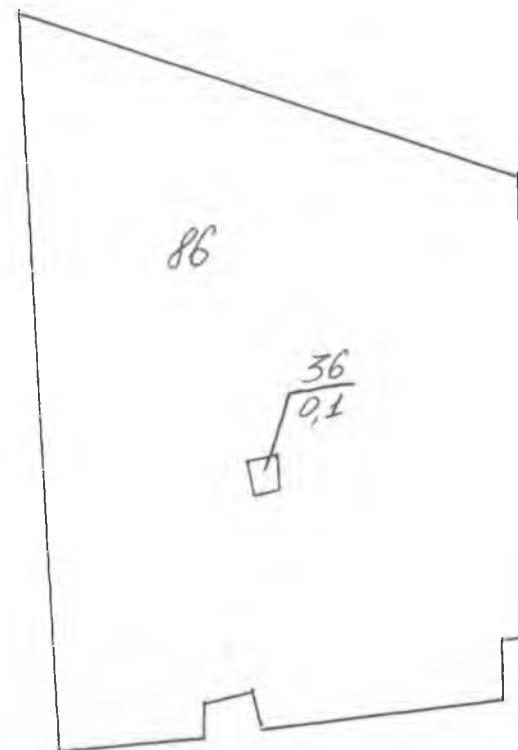
Обстеження виконали: **лісничий Остапчук С.Б.**

(дати посади, прізвище та ініціали, підпис)

інженер ОЗЛ Присяжнюк С.В.

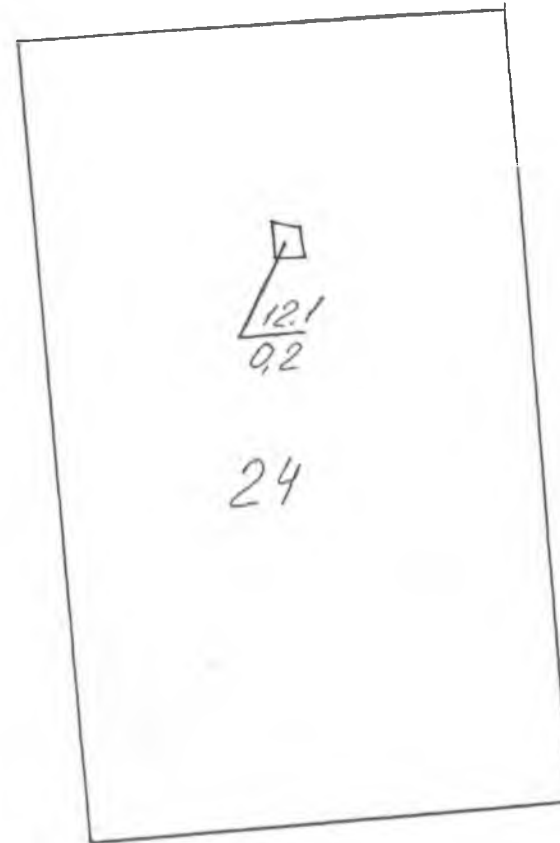
(дати посади, прізвище та ініціали, підпис)

План-схема



Картка													
пробних площ обстеження санітарного стану насаджень													
Житомирська													
ДП " Баранівське ЛМГ "													
лісництво		Баранівське		квартал № 24		виділ № 12.1		ділянка №					
площа 0.2		гектарів		група віку походження 1а		бонітет В2ДС		тип лісу					
Номер пробної площі	Порода (склад)	вік	Середня висота	Середній діаметр, сантиметрів	Сума площ поперечних перерізів, кв. метрів					Вітровал, сніголом, захаращеність			
					I+II	III _{нв} (не підлягає вирубуванню)	III _{пв} (підлягає вирубуванню)	IV-VI	Разом	ліквідна деревина сума площ поперечних перерізів, кв. метрів	неліквідна деревина запас, куб. метрів	сума площ поперечних перерізів, кв. метрів	запас, куб. метрів
1	Сз	48	19,4	17		1,03		2,33	3,36				
	Бп		11.5	9				0,04	0,04				

План-схема



Картка													
пробних площ обстеження санітарного стану насаджень													
Житомирська													
ДП " Баранівське ЛМГ "													
лісництво		Баранівське		квартал № 24		виділ № 14.1		ділянка №					
площа 0,8		гектарів		група віку походження 1а		бонітет В2ДС		тип лісу					
Номер пробної площі	Порода (склад)	вік	Середня висота	Середній діаметр, сантиметрів	Сума площ поперечних перерізів, кв. метрів					Вітровал, сніголом, захаращеність			
					I+II	III (не підлягає вирубуванню)	III (підлягає вирубуванню)	IV-VI	Разом	ліквідна деревина сума площ поперечних перерізів, кв. метрів	запас, куб. метрів	неліквідна деревина сума площ поперечних перерізів, кв. метрів	запас, куб. метрів
I	Сз	58	22	22		1,21		16,3	17,51				
	Дз		12,5	12				1,88	1,88				
	Бп		14,3	14				1,71	1,71				
Усього					0	1,21	0	19,89	21,10				
середні дані	сума площ поперечних перерізів, кв. метрів				0	1,21	0	19,89	21,1				
	запас за категоріями стану, куб. метр					12		184	196				

Результати обробки даних вимірювань

1. Склад: 8Сз1Бп1Дз

2. Повнота:

до рубки (дерева I+II+IIIв+IIIпв категорій стану) - 0,55

після рубки (дерева I+II+IIIв категорій стану) - 0,03

3. Запас на 1 гектар:

дерев, що ростуть (I+II+IIIв+IIIпв категорій стану) - 15 куб. метрів.

дерев, що всихають і сухостійних (IV+V+VI категорій стану) - 230 куб. метрів.

дерев, що підлягають вирубуванню (IIIпв+ IV+V+VI категорій стану) - куб. метрів.

4. Запас на 1 гектар вітровалу, сніголому, захаращеності, усього: куб. метрів.

у тому числі ліквідна деревина куб. метрів.

з неї підлягає прибиранню куб. метрів.

5. Характер і причини ослаблення (пошкодження), всихання тощо: Верхівковий короїд

6. Висновок про потребу лісгосподарських заходів: потребує проведенню СРС

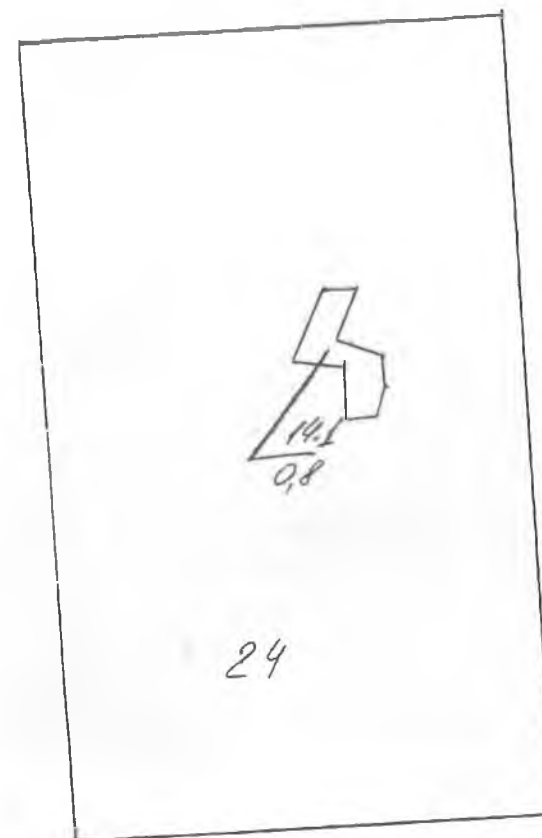
Обстеження виконали: лісничий Остапчук С.Б.

(дата посади, прізвище та ініціали, підпис)

інженер ОЗЛ Присяжнюк С.В.

(дата посади, прізвище та ініціали, підпис)

План-схема



ПОВІДОМЛЕННЯ
про появу ознак погіршення санітарного стану лісових насаджень

Житомирська область

(Автономна Республіка Крим, область)

ДП «Баранівське ЛМГ»

(найменування власника лісів, постійного лісокористувача)

Лісництво Адамівське урочище _____
квартал № 31 виділ № 14 ділянка № 1 площа 0.2 гектарів

Таксаційна характеристика насадження

Склад 10С3 + 5П, вік 59 років, бонітет ІА, середній діаметр 26 сантиметрів, середня висота 24 метрів, повнота 0,75, тип лісу С2ГДС, рельєф рівнинний, експозиція _____, ґрунт дерново підзолистий супіщаний, підріст _____, підлісок _____

Лісопатологічна характеристика насадження

Вид пошкодження насадження (лісова пожежа, буревій, сніголам, обледеніння, відмирання та всихання дерев, захаращеність, об'їдання шкідниками хвої/листя, наявність гусені, масовий літ метеликів, опадання хвої/листя, відлущення кори на стовбурах та інші ознаки, не характерні для нормального стану дерев)

всихання дерев Сосни короткого типу

Ступінь пошкодження, ураження: сильне
(поодинокі, слабке, середнє, сильне)

Вид розподілу пошкоджених дерев: куртинні
(поодинокі, груповий, куртинний)

Обсяг ушкодженої деревини на 1 гектарі (окомірно) 370 куб. метрів, у тому числі сухостійної 330 куб. метрів

Ознаки погіршення стану лісових насаджень виявив:

майстер лісу

(посада)

11 січня 2021 року

лісничий

(лісничий (помічник лісничого))

12 січня 2021 року

(підпис)

Хом'як С.А.

(ініціали та прізвище)

(підпис)

Слободянюк О.Г.

(ініціали та прізвище)

Висновок інженера відділу (сектору) охорони і захисту лісу державного лісгосподарського (лісомисливського) підприємства або представника державного спеціалізованого лісозахисного підприємства щодо необхідності здійснення лісозахисних чи інших заходів з поліпшення санітарного стану лісів за результатами огляду санітарного стану лісової ділянки:

потребує проводення СРС на площі - 0.2 га

Інженер ОЗЛ

(посада)

(підпис)

Присяжнюк С.В.

(ініціали та прізвище)

14 січня 2021 року

ПОВІДОМЛЕННЯ
про появу ознак погіршення санітарного стану лісових насаджень

Житомирська область

(Автономна Республіка Крим, область)

ДП «Баранівське ЛМГ»

(найменування власника лісів, постійного лісокористувача)

Лісництво Адамівське урочище _____
квартал № 31 виділ № 14 ділянка № 2 площа 0.8 гектарів

Таксаційна характеристика насадження

Склад 10 Сз + Бл, вік 59 років, бонітет ІІ, середній діаметр 26 сантиметрів, середня висота 24 метрів, повнота 0.25, тип лісу СзГДС, рельєф рівнинний, експозиція _____, ґрунт дерново підзолистий супіщаний, підріст _____, підлісок _____

Лісопатологічна характеристика насадження

Вид пошкодження насадження (лісова пожежа, буревій, сніголам, обледеніння, відмирання та всихання дерев, захаращеність, об'їдання шкідниками хвої/листя, наявність гусені, масовий літ метеликів, опадання хвої/листя, відлущення кори на стовбурах та інші ознаки, не характерні для нормального стану дерев)

всихання дерев Сосна Верхівховий корі

Ступінь пошкодження, ураження: сильне
(поодинокі, слабке, середнє, сильне)

Вид розподілу пошкоджених дерев: куртинні
(поодинокі, груповий, куртинний)

Обсяг ушкодженої деревини на 1 гектарі (окомірно) 289 куб. метрів, у тому числі сухостійної 260 куб. метрів

Ознаки погіршення стану лісових насаджень виявив:

майстер лісу _____ Хочієх С.А.
(посада) (підпис) (ініціали та прізвище)

11 січня 2021 року
лісничий _____ Слободянюк О.Г.
(лісничий (помічник лісничого)) (підпис) (ініціали та прізвище)

12 січня 2021 року

Висновок інженера відділу (сектору) охорони і захисту лісу державного лісогосподарського (лісомисливського) підприємства або представника державного спеціалізованого лісозахисного підприємства щодо необхідності здійснення лісозахисних чи інших заходів з поліпшення санітарного стану лісів за результатами огляду санітарного стану лісової ділянки:

потребує проводення СРС на площі 0.8 га

Інженер ОЗЛ

(посада)

Присяжнюк С.В.

(ініціали та прізвище)

14 січня 2021 року

ПОВІДОМЛЕННЯ
про появу ознак погіршення санітарного стану лісових насаджень

Житомирська область

(Автономна Республіка Крим, область)

ДП «Баранівське ЛМГ»

(найменування власника лісів, постійного лісокористувача)

Лісництво Адамівське урочище _____
квартал № 45 виділ № 14 ділянка № _____ площа 0.4 гектарів

Таксаційна характеристика насадження

Склад Загислячівський ліс, вік 59 років, бонітет ІБ, середній діаметр 26 сантиметрів, середня висота 23 метрів, повнота —, тип лісу С2ГДС, рельєф рівнинний, експозиція -----, ґрунт дерново підзолистий супіщаний, підріст -----, підлісок -----

Лісопатологічна характеристика насадження

Вид пошкодження насадження (лісова пожежа, буревій, сніголам, обледеніння, відмирання та всихання дерев, захаращеність, об'їдання шкідниками хвої/листя, наявність гусені, масовий літ метеликів, опадання хвої/листя, відлущення кори на стовбурах та інші ознаки, не характерні для нормального стану дерев)

всихання дерев листя короткогілля

Ступінь пошкодження, ураження: слабке

(поодинокі, слабке, середнє, сильне)

Вид розподілу пошкоджених дерев: куртинний

(поодинокий, груповий, куртинний)

Обсяг ушкодженої деревини на 1 гектарі (окомірно) 215 куб. метрів, у тому числі сухостійної 200 куб. метрів

Ознаки погіршення стану лісових насаджень виявив:

майстер лісу

(посада)

[підпис]
(підпис)

Рудзіцький В.К.

(ініціали та прізвище)

11 січня 2021 року

лісничий

(лісничий (помічник лісничого))

[підпис]
(підпис)

Слободянюк О.Г.

(ініціали та прізвище)

12 січня 2021 року

Висновок інженера відділу (сектору) охорони і захисту лісу державного лісогосподарського (лісомисливського) підприємства або представника державного спеціалізованого лісозахисного підприємства щодо необхідності здійснення лісозахисних чи інших заходів з поліпшення санітарного стану лісів за результатами огляду санітарного стану лісової ділянки:

потребує проведення СРС на площі 0.4 га

Насадження

Інженер ОЗЛ

(посада)

[підпис]
(підпис)

Присяжнюк С.В.

(ініціали та прізвище)

14 січня 2021 року

ПОВІДОМЛЕННЯ
про появу ознак погіршення санітарного стану лісових насаджень

Житомирська область

(Автономна Республіка Крим, область)

ДП «Баранівське ЛМГ»

(найменування власника лісів, постійного лісокористувача)

Лісництво Адамівське урочище _____
квартал № 52 виділ № 43 ділянка № _____ площа 0.8 гектарів

Таксаційна характеристика насадження

Склад Загальне насадження, вік 59 років, бонітет I, середній діаметр 28 сантиметрів, середня висота 23 метрів, повнота -, тип лісу С3ГДС, рельєф рівнинний, експозиція -----, ґрунт дерново підзолистий супіщаний, підріст -----, підлісок -----

Лісопатологічна характеристика насадження

Вид пошкодження насадження (лісова пожежа, буревій, сніголам, обледеніння, відмирання та всихання дерев, захаращеність, об'їдання шкідниками хвої/листя, наявність гусені, масовий літ метеликів, опадання хвої/листя, відлущення кори на стовбурах та інші ознаки, не характерні для нормального стану дерев)

всихання дерев Сосни Верхівкова коротка

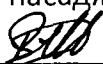
Ступінь пошкодження, ураження: сильне
(поодинокі, слабке, середнє, сильне)

Вид розподілу пошкоджених дерев: куртинний
(поодинокий, груповий, куртинний)

Обсяг ушкодженої деревини на 1 гектарі (окомірно) 248 куб. метрів, у тому числі сухостійної 220 куб. метрів

Ознаки погіршення стану лісових насаджень виявив:

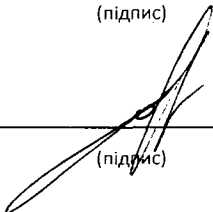
майстер лісу
(посада)


(підпис)

Рудницька В.М.
(ініціали та прізвище)

11 січня 2021 року

лісничий
(лісничий (помічник лісничого))


(підпис)

Слободянюк О.Г.
(ініціали та прізвище)

12 січня 2021 року

Висновок інженера відділу (сектору) охорони і захисту лісу державного лісгосподарського (лісомисливського) підприємства або представника державного спеціалізованого лісозахисного підприємства щодо необхідності здійснення лісозахисних чи інших заходів з поліпшення санітарного стану лісів за результатами огляду санітарного стану лісової ділянки:

потребує проведення СРС на площі 0.8 га

Інженер ОЗЛ
(посада)


(підпис)

Присяжнюк С.В.
(ініціали та прізвище)

14 січня 2021 року

ПОВІДОМЛЕННЯ
про появу ознак погіршення санітарного стану лісових насаджень

Житомирська область

(Автономна Республіка Крим, область)

ДП «Баранівське ЛМГ»

(найменування власника лісів, постійного лісокористувача)

Лісництво Баранівське урочище _____
квартал № 24 виділ № 12.1 ділянка № _____ площа 0.2 гектарів

Таксаційна характеристика насадження

Склад 100% Бук, вік 46 років, бонітет 10, середній діаметр 20 сантиметрів, середня висота 24 метрів, повнота 0.75, тип лісу Б.Д.С., рельєф рівнинний, експозиція _____, ґрунт дубово-сосновий, середній, підріст _____, підлісок _____

Лісопатологічна характеристика насадження

Вид пошкодження насадження (лісова пожежа, буревій, сніголам, обледеніння, відмирання та всихання дерев, захаращеність, об'їдання шкідниками хвої/листя, наявність гусені, масовий літ метеликів, опадання хвої/листя, відлущення кори на стовбурах та інші ознаки, не характерні для нормального стану дерев)

Висихання дерев, частіше
вершинні гілки

Ступінь пошкодження, ураження: _____
(поодинокі, слабке, середнє, сильне)

Вид розподілу пошкоджених дерев: _____
(поодинокий, груповий, куртинний)

Обсяг ушкодженої деревини на 1 гектарі (окомірно) 400 куб. метрів, у тому числі сухостійної 100 куб. метрів

Ознаки погіршення стану лісових насаджень виявив:

<u> </u> майстер лісу (посада)	<u> </u> (підпис)	<u> </u> (ініціали та прізвище)
<u>4</u> <u>02</u> 2021 року		
<u> </u> лісничий (лісничий (помічник лісничого))	<u> </u> (підпис)	<u>Остапчук Б.С.</u> (ініціали та прізвище)
<u>5</u> <u>02</u> 2021 року		

Висновок інженера відділу (сектору) охорони і захисту лісу державного лісогосподарського (лісомисливського) підприємства або представника державного спеціалізованого лісозахисного підприємства щодо необхідності здійснення лісозахисних чи інших заходів з поліпшення санітарного стану лісів за результатами огляду санітарного стану лісової ділянки:

<u> </u> інженер ОЗЛ (посада)	<u> </u> (підпис)	<u>Присяжнюк С.В.</u> (ініціали та прізвище)
<u>8</u> <u>02</u> 2021 року		

ПОВІДОМЛЕННЯ
про появу ознак погіршення санітарного стану лісових насаджень

Житомирська область

(Автономна Республіка Крим, область)

ДП «Баранівське ЛМГ»

(найменування власника лісів, постійного лісокористувача)

Лісництво Баранівське урочище _____
квартал № 29 виділ № 14.1 ділянка № _____ площа 0.8 гектарів

Таксаційна характеристика насадження

Склад беріз. вік 56 років, бонітет 10, середній діаметр 14 сантиметрів, середня висота 22 метрів, повнота 0.8, тип лісу Б.д.с., рельєф рівнинний, експозиція _____, ґрунт дерново-підзолисто-сідловий, підріст _____, підлісок _____

Лісопатологічна характеристика насадження

Вид пошкодження насадження (лісова пожежа, буревій, сніголам, обледеніння, відмирання та всихання дерев, захаращеність, об'їдання шкідниками хвої/листя, наявність гусені, масовий літ метеликів, опадання хвої/листя, відлущення кори на стовбурах та інші ознаки, не характерні для нормального стану дерев)

Висихання дерев, пошкодження кори
Бурхливий вітер

Ступінь пошкодження, ураження: _____
(поодинокі, слабке, середнє, сильне)

Вид розподілу пошкоджених дерев: _____
(поодинокий, груповий, куртинний)

Обсяг ушкодженої деревини на 1 гектарі (окомірно) 269 куб. метрів, у тому числі сухостійної 189 куб. метрів

Ознаки погіршення стану лісових насаджень виявив:

<u> </u> майстер лісу (посада)	<u> </u> (підпис)	<u> </u> (ініціали та прізвище)
<u>4 02</u> 2021 року		
<u> </u> лісничий (лісничий (помічник лісничого))	<u> </u> (підпис)	<u> </u> Остапчук Б.С. (ініціали та прізвище)
<u>5 02</u> 2021 року		

Висновок інженера відділу (сектору) охорони і захисту лісу державного лісогосподарського (лісомисливського) підприємства або представника державного спеціалізованого лісозахисного підприємства щодо необхідності здійснення лісозахисних чи інших заходів з поліпшення санітарного стану лісів за результатами огляду санітарного стану лісової ділянки:

<u> </u> інженер ОЗЛ (посада)	<u> </u> (підпис)	<u> </u> Присяжнюк С.В. (ініціали та прізвище)
<u>8 02</u> 2021 року		

ПОВІДОМЛЕННЯ
про появу ознак погіршення санітарного стану лісових насаджень

Житомирська область

(Автономна Республіка Крим, область)

ДП «Баранівське ЛМГ»

(найменування власника лісів, постійного лісокористувача)

Лісництво Баранівське урочище _____
квартал № 83 виділ № 29 ділянка № _____ площа 0,2 гектарів

Таксаційна характеристика насадження

Склад _____, вік _____ років, бонітет _____, середній діаметр _____ сантиметрів, середня висота _____ метрів, повнота _____, тип лісу с.це, рельєф рівнинний, експозиція _____, ґрунт чорнозем, підріст _____, підлісок _____

Лісопатологічна характеристика насадження

Вид пошкодження насадження (лісова пожежа, буревій, сніголам, обледеніння, відмирання та всихання дерев, захаращеність, об'їдання шкідниками хвої/листя, наявність гусені, масовий літ метеликів, опадання хвої/листя, відлущення кори на стовбурах та інші ознаки, не характерні для нормального стану дерев)

буревій, сніголам
всихання дерев сосни

Ступінь пошкодження, ураження: _____
(поодинокі, слабке, середнє, сильне)

Вид розподілу пошкоджених дерев: _____
(поодинокий, груповий, куртинний)

Обсяг ушкодженої деревини на 1 гектарі (окомірно) 490 куб. метрів, у тому числі сухостійної 290 куб. метрів

Ознаки погіршення стану лісових насаджень виявив:

<u>майстер лісу</u>	<u>[підпис]</u>	<u>[підпис]</u>
(посада)	(підпис)	(ініціали та прізвище)
<u>4</u> <u>02</u> 2021 року		
<u>лісничий</u>	<u>[підпис]</u>	<u>Остапчук Б.С.</u>
(лісничий (помічник лісничого))	(підпис)	(ініціали та прізвище)
<u>5</u> <u>02</u> 2021 року		

Висновок інженера відділу (сектору) охорони і захисту лісу державного лісогосподарського (лісомисливського) підприємства або представника державного спеціалізованого лісозахисного підприємства щодо необхідності здійснення лісозахисних чи інших заходів з поліпшення санітарного стану лісів за результатами огляду _____ санітарного _____ стану _____ лісової _____ ділянки:

<u>інженер ОЗЛ</u>	<u>[підпис]</u>	<u>Присяжнюк С.В.</u>
(посада)	(підпис)	(ініціали та прізвище)
<u>8</u> <u>02</u> 2021 року		

ПОВІДОМЛЕННЯ
про появу ознак погіршення санітарного стану лісових насаджень

Житомирська область

(Автономна Республіка Крим, область)

ДП «Баранівське ЛМГ»

(найменування власника лісів, постійного лісокористувача)

Лісництво Баранівське урочище _____
квартал № 86 виділ № 36 ділянка № _____ площа 91 гектарів

Таксаційна характеристика насадження

Склад _____, вік _____ років, бонітет _____, середній діаметр _____ сантиметрів, середня висота _____ метрів, повнота _____, тип лісу бук, рельєф рівнинний, експозиція _____, ґрунт дерново-підзолистий, підріст _____, підлісок _____

Лісопатологічна характеристика насадження

Вид пошкодження насадження (лісова пожежа, буревій, сніголам, обледеніння, відмирання та всихання дерев, захаращеність, об'їдання шкідниками хвої/листя, наявність гусені, масовий літ метеликів, опадання хвої/листя, відлущення кори на стовбурах та інші ознаки, не характерні для нормального стану дерев)

Висихання дерев, осипання

хвої/листя 19.04.21

Ступінь пошкодження, ураження: _____
(поодинокі, слабке, середнє, сильне)

Вид розподілу пошкоджених дерев: _____
(поодинокий, груповий, куртинний)

Обсяг ушкодженої деревини на 1 гектарі (окомірно) 360 куб. метрів, у тому числі сухостійної 360 куб. метрів

Ознаки погіршення стану лісових насаджень виявив:

<u>майстер лісу</u> (посада)	<u>[підпис]</u> (підпис)	<u>[ініціали та прізвище]</u> (ініціали та прізвище)
<u>4 02</u> 2021 року		
<u>лісничий</u> (лісничий (помічник лісничого))	<u>[підпис]</u> (підпис)	<u>Остапчук Б.С.</u> (ініціали та прізвище)
<u>6 02</u> 2021 року		

Висновок інженера відділу (сектору) охорони і захисту лісу державного лісогосподарського (лісомисливського) підприємства або представника державного спеціалізованого лісозахисного підприємства щодо необхідності здійснення лісозахисних чи інших заходів з поліпшення санітарного стану лісів за результатами огляду _____ санітарного _____ стану лісової _____ ділянки:

<u>інженер ОЗЛ</u> (посада)	<u>[підпис]</u> (підпис)	<u>Присяжнюк С.В.</u> (ініціали та прізвище)
<u>8 02</u> 2021 року		

ПОВІДОМЛЕННЯ
про появу ознак погіршення санітарного стану лісових насаджень

Житомирська область

(Автономна Республіка Крим, область)

ДП «Баранівське ЛМГ»

(найменування власника лісів, постійного лісокористувача)

Лісництво Баранівське урочище _____
квартал № 03 виділ № 39.1 ділянка № _____ площа 5.9 гектарів

Таксаційна характеристика насадження

Склад 48% бука, вік 58 років, бонітет 19, середній діаметр 26 сантиметрів, середня висота 25 метрів, повнота 96, тип лісу СРС, рельєф рівнинний, експозиція _____, ґрунт дрібногрудковий, підріст _____, підлісок _____

Лісопатологічна характеристика насадження

Вид пошкодження насадження (лісова пожежа, буревій, сніголам, обледеніння, відмирання та всихання дерев, захаращеність, об'їдання шкідниками хвої/листя, наявність гусені, масовий літ метеликів, опадання хвої/листя, відлущення кори на стовбурах та інші ознаки, не характерні для нормального стану дерев)

всихання, захаращеність

Ступінь пошкодження, ураження: _____

(поодинокі, слабке, середнє, сильне)

Вид розподілу пошкоджених дерев: _____

(поодинокі, груповий, куртинний)

Обсяг ушкодженої деревини на 1 гектарі (окомірно) 436 куб. метрів, у тому числі сухостійної 236 куб. метрів

Ознаки погіршення стану лісових насаджень виявив:

майстер лісу

(посада)

(підпис)

(ініціали та прізвище)

4 02 2021 року

лісничий

(лісничий (помічник лісничого))

(підпис)

Остапчук Б.С.

(ініціали та прізвище)

5 02 2021 року

Висновок інженера відділу (сектору) охорони і захисту лісу державного лісгосподарського (лісомисливського) підприємства або представника державного спеціалізованого лісозахисного підприємства щодо необхідності здійснення лісозахисних чи інших заходів з поліпшення санітарного стану лісів за результатами огляду _____ санітарного _____ стану лісової _____ ділянки:

інженер ОЗЛ

(посада)

(підпис)

Присяжнюк С.В.

(ініціали та прізвище)

8 02 2021 року

ПОВІДОМЛЕННЯ
про появу ознак погіршення санітарного стану лісових насаджень

Мітюринська область
(Автономна Республіка Крим, область)

ДП Вироківське ЛМГ
(найменування власника лісів, постійного лісокористувача)

Лісництво Ванькобродське урочище _____
квартал № 1 виділ № 11 ділянка № 1 площа 10 гектарів

Таксаційна характеристика насадження

Склад Загільне насадження вік 60 років, бонітет 1, середній діаметр 26 сантиметрів, середня висота 43 метрів, повнота _____, тип лісу В30С, рельєф рівнинний, експозиція _____, ґрунт _____, підріст _____, підлісок _____

Лісопатологічна характеристика насадження

Вид пошкодження насадження (лісова пожежа, буревій, сніголам, обледеніння, відмирання та всихання дерев, захаращеність, об'їдання шкідниками хвої/листя, наявність гусені, масовий літ метеликів, опадання хвої/листя, відлущення кори на стовбурах та інші ознаки, не характерні для нормального стану дерев)

Всихання дерев сосни звичайної
Вертівський короїд

Ступінь пошкодження, ураження: _____
(поодинокі, слабке, середнє, сильне)

Вид розподілу пошкоджених дерев: _____
(поодинокий, груповий, куртинний)

Обсяг ушкодженої деревини на 1 гектарі (окомірно) 99 куб. метрів, у тому числі сухостійної 50 куб. метрів

Ознаки погіршення стану лісових насаджень виявив:

майстер лісу _____ ММ _____ Косак ММ
(посада) (підпис) (ініціали та прізвище)

18 01 2021 року
лісничий № 20 _____ Вашкевич НО
(лісничий (помічник лісничого) (підпис) (ініціали та прізвище)

18 01 2021 року

Висновок інженера відділу (сектору) охорони і захисту лісу державного лісогосподарського (лісомисливського) підприємства або представника державного спеціалізованого лісозахисного підприємства щодо необхідності здійснення лісозахисних чи інших заходів з поліпшення санітарного стану лісів за результатами огляду _____ санітарного _____ стану лісової _____ ділянки:

Підпечук СРС _____
18 03 _____ _____ Приймаков С.В
(посада) (підпис) (ініціали та прізвище)

20 01 2021 року

ПОВІДОМЛЕННЯ
про появу ознак погіршення санітарного стану лісових насаджень

Алуптківська область
(Автономна Республіка Крим, область)

ФП Барнівецьке ЛМТ
(найменування власника лісів, постійного лісокористувача)

Лісництво Калінінбродське урочище _____
квартал № 1 виділ № 29 ділянка № 1 площа 08 гектарів

Таксаційна характеристика насадження

Склад Загальне насадження, вік 66 років, бонітет 1, середній діаметр 26 сантиметрів, середня висота 23 метрів, повнота _____, тип лісу В30х, рельєф рівнинний, експозиція _____, ґрунт _____, підріст _____, підлісок _____

Лісопатологічна характеристика насадження

Вид пошкодження насадження (лісова пожежа, буревій, сніголам, обледеніння, відмирання та всихання дерев, захаращеність, об'їдання шкідниками хвої/листя, наявність гусені, масовий літ метеликів, опадання хвої/листя, відлущення кори на стовбурах та інші ознаки, не характерні для нормального стану дерев)

Висихання окремих сосни звичайної

Верхівковий горіх

Ступінь пошкодження, ураження: _____
(поодинокі, слабке, середнє, сильне)

Вид розподілу пошкоджених дерев: _____
(поодинокі, груповий, куртинний)

Обсяг ушкодженої деревини на 1 гектарі (окомірно) 139 куб. метрів, у тому числі сухостійної 118 куб. метрів

Ознаки погіршення стану лісових насаджень виявив:

майстер лісу
(посада)

(підпис)

Хосек М.М.
(ініціали та прізвище)

18. 01 2021 року

помічник п-20
(лісничий (помічник лісничого))

(підпис)

Вашкевич Н.О.
(ініціали та прізвище)

18. 01 2021 року

Висновок інженера відділу (сектору) охорони і захисту лісу державного лісогосподарського (лісомисливського) підприємства або представника державного спеціалізованого лісозахисного підприємства щодо необхідності здійснення лісозахисних чи інших заходів з поліпшення санітарного стану лісів за результатами огляду санітарного стану лісової ділянки:

Побірець С.Р.
(посада)

(підпис)

Присемник С.В.
(ініціали та прізвище)

20. 01 2021 року

ПОВІДОМЛЕННЯ
про появу ознак погіршення санітарного стану лісових насаджень

Хлібомирська Область
(Автономна Республіка Крим, область)
ФП Вафанівське ЛНГ
(найменування власника лісів, постійного лісокористувача)

Лісництво Рамієкобрідське урочище _____
квартал № 1 виділ № 30 ділянка № 2 площа 0,5 гектарів

Таксаційна характеристика насадження

Склад Загібле насадження, вік 66 років, бонітет 1, середній діаметр 26 сантиметрів, середня висота 23 метрів, повнота _____, тип лісу ВЗДС, рельєф рівнинний, експозиція _____, ґрунт _____, підріст _____, підлісок _____

Лісопатологічна характеристика насадження

Вид пошкодження насадження (лісова пожежа, буревій, сніголам, обледеніння, відмирання та всихання дерев, захаращеність, об'їдання шкідниками хвої/листя, наявність гусені, масовий літ метеликів, опадання хвої/листя, відлущення кори на стовбурах та інші ознаки, не характерні для нормального стану дерев)

Всихання дерев сосни звичайної
Верхівкович кора

Ступінь пошкодження, ураження: _____
(поодинокі, слабке, середнє, сильне)

Вид розподілу пошкоджених дерев: _____
(поодинокі, груповий, куртинний)

Обсяг ушкодженої деревини на 1 гектарі (окомірно) 96 куб. метрів, у тому числі сухостійної 70 куб. метрів

Ознаки погіршення стану лісових насаджень виявив:

майстер лісу
(посада)

(підпис)

Косен М.М.
(ініціали та прізвище)

18 01 2021 року

лісничий МО
(лісничий (помічник лісничого))

(підпис)

Вашакевич Н.О.
(ініціали та прізвище)

18 01 2021 року

Висновок інженера відділу (сектору) охорони і захисту лісу державного лісогосподарського (лісомисливського) підприємства або представника державного спеціалізованого лісозахисного підприємства щодо необхідності здійснення лісозахисних чи інших заходів з поліпшення санітарного стану лісів за результатами огляду санітарного стану лісової ділянки:

інж ОЗЛ
(посада)

(підпис)

Присетний С.В.
(ініціали та прізвище)

20 01 2021 року

ПОВІДОМЛЕННЯ
про появу ознак погіршення санітарного стану лісових насаджень

Миколаївська область

(Автономна Республіка Крим, область)

ДП "Трошівське НЛП"

(найменування власника лісів, постійного лісокористувача)

Лісництво Трошівське

квартал № 9

виділ № 12

урочище _____

ділянка № _____

площа 0,4 гектарів

Таксаційна характеристика насадження

Склад Загальне насадження, вік 71 років, бонітет 1, середній діаметр 28 сантиметрів, середня висота 25 метрів, повнота _____, тип лісу С2 ПДС, рельєф рівнинний, експозиція _____, ґрунт _____, підріст _____, підлісок _____

Лісопатологічна характеристика насадження

Вид пошкодження насадження (лісова пожежа, буревій, сніголам, обледеніння, відмирання та всихання дерев, захаращеність, об'їдання шкідниками хвої/листя, наявність гусені, масовий літ метеликів, опадання хвої/листя, відлущення кори на стовбурах та інші ознаки, не характерні для нормального стану дерев)

Висихання дерев осінь зворотні

Висихання кори

Ступінь пошкодження, ураження: _____

сильне
(поодинокі, слабке, середнє, сильне)

Вид розподілу пошкоджених дерев: _____

куртинний
(поодинокі, груповий, куртинний)

Обсяг ушкодженої деревини на 1 гектарі (окомірно) 7,3 куб. метрів, у тому числі сухостійної 3,0 куб. метрів

Ознаки погіршення стану лісових насаджень виявив:

Майстер лісу

(посада)

[підпис]

(підпис)

Зарок М.М.

(ініціали та прізвище)

18 01 2021 року

Май-лісничий

(лісничий (помічник лісничого))

[підпис]

(підпис)

Васильова Н.О.

(ініціали та прізвище)

18 01 2021 року

Висновок інженера відділу (сектору) охорони і захисту лісу державного лісогосподарського (лісомисливського) підприємства або представника державного спеціалізованого лісозахисного підприємства щодо необхідності здійснення лісозахисних чи інших заходів з поліпшення санітарного стану лісів за результатами огляду _____ санітарного _____ стану лісової _____ ділянки:

Інженер СРС

Інкс О.З.І

(посада)

[підпис]

(підпис)

Інженер С.В.

(ініціали та прізвище)

20 01 2021 року

ПОВІДОМЛЕННЯ
про появу ознак погіршення санітарного стану лісових насаджень

Дельгемська область
(Автономна Республіка Крим, область)

ФМ Водні вале ЛМГ
(найменування власника лісів, постійного лісокористувача)

Лісництво Великобріжське урочище _____
квартал № 27 виділ № 20 ділянка № _____ площа 02 гектарів

Таксаційна характеристика насадження

Склад 10С3, вік 65 років, бонітет 1, середній діаметр 28 сантиметрів, середня висота 24 метрів, повнота 04, тип лісу В2С, рельєф рівнинний, експозиція _____, ґрунт _____, підріст 10С3, підлісок КУЛ ГР3

Лісопатологічна характеристика насадження

Вид пошкодження насадження (лісова пожежа, буревій, сніголам, обледеніння, відмирання та всихання дерев, захаращеність, об'їдання шкідниками хвої/листя, наявність гусені, масовий літ метеликів, опадання хвої/листя, відлущення кори на стовбурах та інші ознаки, не характерні для нормального стану дерев)

Виткання дерев гусеницями
Великі високі корони

Ступінь пошкодження, ураження: сильне
(поодинокі, слабке, середнє, сильне)

Вид розподілу пошкоджених дерев: куртинний
(поодинокі, груповий, куртинний)

Обсяг ушкодженої деревини на 1 гектарі (окомірно) 280 куб. метрів, у тому числі сухостійної 262 куб. метрів

Ознаки погіршення стану лісових насаджень виявив:

майстер лісу _____ Колес ММ
(посада) (підпис) (ініціали та прізвище)
19. 01 2021 року
лісничий 120 _____ Вашинський НО
(лісничий (помічник лісничого) (підпис) (ініціали та прізвище)
19. 01 2021 року

Висновок інженера відділу (сектору) охорони і захисту лісу державного лісогосподарського (лісомисливського) підприємства або представника державного спеціалізованого лісозахисного підприємства щодо необхідності здійснення лісозахисних чи інших заходів з поліпшення санітарного стану лісів за результатами огляду санітарного стану лісової ділянки:

Погіршує СРС
ікт 031 _____ Приймаков СВ
(посада) (підпис) (ініціали та прізвище)
20 01 2021 року

ПОВІДОМЛЕННЯ
про появу ознак погіршення санітарного стану лісових насаджень

Хлібопоміське Знаєть
(Автономна Республіка Крим, область)
27 Вараківське ЛНГ
(найменування власника лісів, постійного лісокористувача)

Лісництво Каміньорудське урочище _____
квартал № 33 виділ № 14 ділянка № 1 площа 0,9 гектарів

Таксаційна характеристика насадження

Склад 10Ск + Вр + Ос, вік 47 років, бонітет 1А, середній діаметр 26 сантиметрів, середня висота 22 метрів, повнота 0,6, тип лісу С2ГДС, рельєф рівнинний, експозиція _____, ґрунт _____, підріст _____, підлісок КУП ГРЗ

Лісопатологічна характеристика насадження

Вид пошкодження насадження (лісова пожежа, буревій, сніголам, обледеніння, відмирання та всихання дерев, захаращеність, об'їдання шкідниками хвої/листя, наявність гусені, масовий літ метеликів, опадання хвої/листя, відлущення кори на стовбурах та інші ознаки, не характерні для нормального стану дерев)

Всихання дерев сосни звичайної
Коршева пубка

Ступінь пошкодження, ураження: сильне
(поодинокі, слабке, середнє, сильне)

Вид розподілу пошкоджених дерев: гуртинний
(поодинокі, груповий, куртинний)

Обсяг ушкодженої деревини на 1 гектарі (окомірно) 274 куб. метрів, у тому числі сухостійної 250 куб. метрів

Ознаки погіршення стану лісових насаджень виявив:

<u>майстер лісу</u> (посада)	<u>СВ</u> (підпис)	<u>Ріпінський Р. К</u> (ініціали та прізвище)
<u>19 01 2021</u> року		
<u>помічник лісничого</u> (лісничий (помічник лісничого))	<u>В</u> (підпис)	<u>Василевський О</u> (ініціали та прізвище)
<u>19 01 2021</u> року		

Висновок інженера відділу (сектору) охорони і захисту лісу державного лісгосподарського (лісомисливського) підприємства або представника державного спеціалізованого лісозахисного підприємства щодо необхідності здійснення лісозахисних чи інших заходів з поліпшення санітарного стану лісів за результатами огляду санітарного стану лісової ділянки:

Потрєбєв СРС
Ікт 03А Потрєбєв С. В
(посада) (підпис) (ініціали та прізвище)
20 01 2021 року

ПОВІДОМЛЕННЯ
про появу ознак погіршення санітарного стану лісових насаджень

Миколаївська область

(Автономна Республіка Крим, область)

ДП "Кіровоградський АЛП"

(найменування власника лісів, постійного лісокористувача)

Лісництво Закарпатське

квартал № 34

виділ № 3

урочище _____

ділянка № 1

площа 10 гектарів

Таксаційна характеристика насадження

Склад 103+64, вік 47 років, бонітет 1А, середній діаметр 24 сантиметрів, середня висота 21 метрів, повнота 0.6, тип лісу С170С, рельєф рівнинний, експозиція _____, ґрунт _____, підріст _____, підлісок _____

Лісопатологічна характеристика насадження

Вид пошкодження насадження (лісова пожежа, буревій, сніголам, обледеніння, відмирання та всихання дерев, захаращеність, об'їдання шкідниками хвої/листя, наявність гусені, масовий літ метеликів, опадання хвої/листя, відлущення кори на стовбурах та інші ознаки, не характерні для нормального стану дерев)

Висохли дерева самозноби

Куртинний насад

Ступінь пошкодження, ураження: _____

сильне
(поодинокі, слабке, середнє, сильне)

Вид розподілу пошкоджених дерев: _____

куртинний
(поодинокі, груповий, куртинний)

Обсяг ушкодженої деревини на 1 гектарі (окомірно) 163 куб. метрів, у тому числі сухостійної 150 куб. метрів

Ознаки погіршення стану лісових насаджень виявив:

М. М. М.
(посада)

[підпис]
(підпис)

Рішніков Р. К.
(ініціали та прізвище)

18. 01 2021 року

М. М. М.
(лісничий (помічник лісничого))

[підпис]
(підпис)

Василько Ч. О.
(ініціали та прізвище)

18. 01 2021 року

Висновок інженера відділу (сектору) охорони і захисту лісу державного лісгосподарського (лісомисливського) підприємства або представника державного спеціалізованого лісозахисного підприємства щодо необхідності здійснення лісозахисних чи інших заходів з поліпшення санітарного стану лісів за результатами огляду санітарного стану лісової ділянки:

М. М. М.
(посада)

[підпис]
(підпис)

Рішніков С. В.
(ініціали та прізвище)

20. 01 2021 року

ПОВІДОМЛЕННЯ
про появу ознак погіршення санітарного стану лісових насаджень

Нікопольська Область
(Автономна Республіка Крим, область)
ДП "Варанівське" ЛНГ
(найменування власника лісів, постійного лісокористувача)

Лісництво Качівське урочище _____
квартал № 35 виділ № 2 ділянка № 1 площа 0,9 гектарів

Таксаційна характеристика насадження

Склад 9Ск1Вп+Вз, вік 46 років, бонітет 1А середній діаметр 26 сантиметрів, середня висота 21 метрів, повнота 0,35, тип лісу Е2ГДС, рельєф рівнинний, експозиція _____, ґрунт _____, підріст _____, підлісок КУЛ, ПХК, МАЛ, ГРЗ

Лісопатологічна характеристика насадження

Вид пошкодження насадження (лісова пожежа, буревій, сніголам, обледеніння, відмирання та всихання дерев, захаращеність, об'їдання шкідниками хвої/листя, наявність гусені, масовий літ метеликів, опадання хвої/листя, відлущення кори на стовбурах та інші ознаки, не характерні для нормального стану дерев)

Всихання дерев, сошки з'явилися
Коренева гниль

Ступінь пошкодження, ураження: _____
(поодинокі, слабке, середнє, сильне)

Вид розподілу пошкоджених дерев: _____
(поодинокий, груповий, куртинний)

Обсяг ушкодженої деревини на 1 гектарі (окомірно) 170 куб. метрів, у тому числі сухостійної 150 куб. метрів

Ознаки погіршення стану лісових насаджень виявив:

<u>Міністер</u> (посада)	<u>[підпис]</u> (підпис)	<u>Александр Р.К</u> (ініціали та прізвище)
<u>19</u> <u>01</u> <u>2021</u> року		
<u>помічник</u> (лісничий (помічник лісничого))	<u>[підпис]</u> (підпис)	<u>Васильєв Н.О</u> (ініціали та прізвище)
<u>19</u> <u>01</u> <u>2021</u> року		

Висновок інженера відділу (сектору) охорони і захисту лісу державного лісгосподарського (лісомисливського) підприємства або представника державного спеціалізованого лісозахисного підприємства щодо необхідності здійснення лісозахисних чи інших заходів з поліпшення санітарного стану лісів за результатами огляду _____ санітарного стану лісової ділянки:

Побудов СРС
Іш 031
(посада) _____
(підпис) _____
Прийнятий С.В
(ініціали та прізвище)
20 01 2021 року

ПОВІДОМЛЕННЯ
про появу ознак погіршення санітарного стану лісових насаджень

Малинська Олександр
(Автономна Республіка Крим, область)

ДП "Будинівське ЛПХ"
(найменування власника лісів, постійного лісокористувача)

Лісництво Камінь-Будзьке урочище _____
квартал № 41 виділ № 5 ділянка № 1 площа 0,2 гектарів

Таксаційна характеристика насадження

Склад 9С2+1ВЛ2 + БП, вік 65 років, бонітет 14, середній діаметр 28 сантиметрів, середня висота 25 метрів, повнота 0,2, тип лісу _____, рельєф рівнинний, експозиція _____, ґрунт _____, підріст _____, підлісок ЖУН, ІРЗ, ВРК

Лісопатологічна характеристика насадження

Вид пошкодження насадження (лісова пожежа, буревій, сніголам, обледеніння, відмирання та всихання дерев, захаращеність, об'їдання шкідниками хвої/листя, наявність гусені, масовий літ метеликів, опадання хвої/листя, відлущення кори на стовбурах та інші ознаки, не характерні для нормального стану дерев)

Високі дерева сильно згинаються
Зростає чубок

Ступінь пошкодження, ураження: _____
(поодинокі, слабке, середнє, сильне)

Вид розподілу пошкоджених дерев: _____
(поодинокі, руповий, куртинний)

Обсяг ушкодженої деревини на 1 гектарі (окомірно) _____ куб. метрів, у тому числі сухостійної _____ куб. метрів

Ознаки погіршення стану лісових насаджень виявив:

М. М. М. _____ Бригін С. М.
(посада) (підпис) (ініціали та прізвище)

19. 01 _____ 2021 року

Колішнік Н. 20 _____ Василь Н. О.
(лісничий (помічник лісничого) (підпис) (ініціали та прізвище)

19. 01 _____ 2021 року

Висновок інженера відділу (сектору) охорони і захисту лісу державного лісгосподарського (лісомисливського) підприємства або представника державного спеціалізованого лісозахисного підприємства щодо необхідності здійснення лісозахисних чи інших заходів з поліпшення санітарного стану лісів за результатами огляду _____ санітарного _____ стану лісової _____ ділянки:

Григорук С. Р.
Григорук С. Р. _____ Григорук С. Р.
(посада) (підпис) (ініціали та прізвище)

20. 01 _____ 2021 року

ПОВІДОМЛЕННЯ
про появу ознак погіршення санітарного стану лісових насаджень

Автономія (Автономна Республіка Крим, область) Благодать
ДП Ваканівське ЛМГ
(найменування власника лісів, постійного лісокористувача)

Лісництво Камінькобродське урочище _____
квартал № 57 виділ № 9 ділянка № 1 площа 0.4 гектарів

Таксаційна характеристика насадження

Склад Загальне насадження, вік 56 років, бонітет 1, середній діаметр 28 сантиметрів, середня висота 23 метрів, повнота _____, тип лісу С2ГДС, рельєф рівнинний, експозиція _____, ґрунт _____, підріст _____, підлісок _____

Лісопатологічна характеристика насадження

Вид пошкодження насадження (лісова пожежа, буревій, сніголам, обледеніння, відмирання та всихання дерев, захаращеність, об'їдання шкідниками хвої/листя, наявність гусені, масовий літ метеликів, опадання хвої/листя, відлущення кори на стовбурах та інші ознаки, не характерні для нормального стану дерев)

Всихання дерев сосни звичайної
Верхівний корий

Ступінь пошкодження, ураження: _____
(поодинокі, слабке, середнє, сильне)

Вид розподілу пошкоджених дерев: _____
(поодинокі, груповий, куртинний)

Обсяг ушкодженої деревини на 1 гектарі (окомірно) 240 куб. метрів, у тому числі сухостійної 220 куб. метрів

Ознаки погіршення стану лісових насаджень виявив:

майстер лісу _____ Філісовий РК
(посада) (підпис) (ініціали та прізвище)

19. 01 _____ 2021 року
помічник п.г.о. _____ Вашава Н.О.
(лісничий (помічник лісничого)) (підпис) (ініціали та прізвище)

19. 01 _____ 2021 року

Висновок інженера відділу (сектору) охорони і захисту лісу державного лісгосподарського (лісомисливського) підприємства або представника державного спеціалізованого лісозахисного підприємства щодо необхідності здійснення лісозахисних чи інших заходів з поліпшення санітарного стану лісів за результатами огляду санітарного стану лісової ділянки:

Побережук СРС _____ Присяжний С.А.
(посада) (підпис) (ініціали та прізвище)

20. 01 _____ 2021 року

ПОВІДОМЛЕННЯ
про появу ознак погіршення санітарного стану лісових насаджень

Миколаївська область

(Автономна Республіка Крим, область)

ДП "Богатівське ЛПГ"

(найменування власника лісів, постійного лісокористувача)

Лісництво Лісництво

квартал № 62

виділ № 40

урочище _____

ділянка № 1

площа 0,9 гектарів

Таксаційна характеристика насадження

Склад 10Ск, вік 45 років, бонітет ІА, середній діаметр 26 сантиметрів, середня висота 21 метрів, повнота 0,5, тип лісу В, ДС, рельєф рівнинний, експозиція _____, ґрунт _____, підріст _____, підлісок ЖУН

Лісопатологічна характеристика насадження

Вид пошкодження насадження (лісова пожежа, буревій, сніголам, обледеніння, відмирання та всихання дерев, захаращеність, об'їдання шкідниками хвої/листя, наявність гусені, масовий літ метеликів, опадання хвої/листя, відлущення кори на стовбурах та інші ознаки, не характерні для нормального стану дерев)

Висихання дерев сосни звичайної
Покривлення хвої

Ступінь пошкодження, ураження: _____

(поодинокі, слабке, середнє, сильне)

Вид розподілу пошкоджених дерев: _____

(поодинокі, груповий, куртинний)

Обсяг ушкодженої деревини на 1 гектарі (окомірно) 212 куб. метрів, у тому числі сухостійної 192 куб. метрів

Ознаки погіршення стану лісових насаджень виявив:

М. М. М.

(посада)

[Підпис]

(підпис)

Богатівський С. М.

(ініціали та прізвище)

19. 01 2021 року

М. М. М.

(лісничий (помічник лісничого))

А. Г. Г.

[Підпис]

(підпис)

Богатівський Н. О.

(ініціали та прізвище)

19. 01 2021 року

Висновок інженера відділу (сектору) охорони і захисту лісу державного лісогосподарського (лісомисливського) підприємства або представника державного спеціалізованого лісозахисного підприємства щодо необхідності здійснення лісозахисних чи інших заходів з поліпшення санітарного стану лісів за результатами огляду _____ санітарного _____ стану лісової _____ ділянки:

Ж. Ж. Ж.

(посада)

[Підпис]

(підпис)

Богатівський С. В.

(ініціали та прізвище)

20. 01 2021 року

ПОВІДОМЛЕННЯ
про появу ознак погіршення санітарного стану лісових насаджень

Нікопольське область
(Автономна Республіка Крим, область)
ДП Вараківське ДНГ
(найменування власника лісів, постійного лісокористувача)

Лісництво Валікобродське урочище _____
квартал № 62 виділ № 42 ділянка № _____ площа 04 гектарів

Таксаційна характеристика насадження

Склад Загальне насадження, вік 59 років, бонітет 1, середній діаметр 28 сантиметрів, середня висота 23 метрів, повнота _____, тип лісу Б2ДС, рельєф рівнинний, експозиція _____, ґрунт _____, підріст _____, підлісок _____

Лісопатологічна характеристика насадження

Вид пошкодження насадження (лісова пожежа, буревій, сніголам, обледеніння, відмирання та всихання дерев, захаращеність, об'їдання шкідниками хвої/листя, наявність гусені, масовий літ метеликів, опадання хвої/листя, відлущення кори на стовбурах та інші ознаки, не характерні для нормального стану дерев)

Всихання дерев сосни звичайної
Коренева гниль

Ступінь пошкодження, ураження: _____
(поодинокі, слабке, середнє, сильне)

Вид розподілу пошкоджених дерев: _____
(поодинокий, груповий, куртинний)

Обсяг ушкодженої деревини на 1 гектарі (окомірно) 283 куб. метрів, у тому числі сухостійної 260 куб. метрів

Ознаки погіршення стану лісових насаджень виявив:

майстер лісу _____ Борішкін С.М.
(посада) (підпис) (ініціали та прізвище)

19 01 2021 року

помічник П.П. _____ Вашкевич Н.О.
(лісничий (помічник лісничого)) (підпис) (ініціали та прізвище)

19 01 2021 року

Висновок інженера відділу (сектору) охорони і захисту лісу державного лісогосподарського (лісомисливського) підприємства або представника державного спеціалізованого лісозахисного підприємства щодо необхідності здійснення лісозахисних чи інших заходів з поліпшення санітарного стану лісів за результатами огляду _____ санітарного _____ стану лісової _____ ділянки:

П.П. Федук СРС _____
інж 03П _____ Приймаков С.В.
(посада) (підпис) (ініціали та прізвище)

19 01 2021 року

ПОВІДОМЛЕННЯ
про появу ознак погіршення санітарного стану лісових насаджень

Житомирська область
(Автономна Республіка Крим, область)
ОП Варнівське ЛМГ
(найменування власника лісів, постійного лісокористувача)

Лісництво Калінінобродське урочище _____
квартал № 64 виділ № 36 ділянка № 1 площа 09 гектарів

Таксаційна характеристика насадження

Склад 10СЗК+Вн, вік 43 років, бонітет 1А, середній діаметр 24 сантиметрів, середня висота 19 метрів, повнота 06, тип лісу Вк ДС, рельєф рівнинний, експозиція _____, ґрунт _____, підріст _____, підлісок _____

Лісопатологічна характеристика насадження

Вид пошкодження насадження (лісова пожежа, буревій, сніголам, обледеніння, відмирання та всихання дерев, захаращеність, об'їдання шкідниками хвої/листя, наявність гусені, масовий літ метеликів, опадання хвої/листя, відлущення кори на стовбурах та інші ознаки, не характерні для нормального стану дерев)

Всихання дерев сосни звичайної
Коренева гниль

Ступінь пошкодження, ураження: сильне
(поодинокі, слабке, середнє, сильне)

Вид розподілу пошкоджених дерев: куртинний
(поодинокі, груповий, куртинний)

Обсяг ушкодженої деревини на 1 гектарі (окомірно) 204 куб. метрів, у тому числі сухостійної 180 куб. метрів

Ознаки погіршення стану лісових насаджень виявив:

Майстер лісу _____ Воронік С.М.
(посада) (підпис) (ініціали та прізвище)

18. 01 2021 року

помічник п-го _____ Вашкевич Н.О.
(лісничий (помічник лісничого)) (підпис) (ініціали та прізвище)

18. 01 2021 року

Висновок інженера відділу (сектору) охорони і захисту лісу державного лісгосподарського (лісомисливського) підприємства або представника державного спеціалізованого лісозахисного підприємства щодо необхідності здійснення лісозахисних чи інших заходів з поліпшення санітарного стану лісів за результатами огляду санітарного стану лісової ділянки:

Побережє СРС _____
інт 031 _____ Приймак С.Б.
(посада) (підпис) (ініціали та прізвище)

20 01 2021 року

ПОВІДОМЛЕННЯ
про появу ознак погіршення санітарного стану лісових насаджень

Митишурська обласна

(Автономна Республіка Крим, область)

ДП "Караївське ЛНП"

(найменування власника лісів, постійного лісокористувача)

Лісництво Таврійське урочище _____
квартал № 68 виділ № 1 ділянка № 1 площа 28 гектарів

Таксаційна характеристика насадження

Склад ЛС.1 Вк.15Н, вік 44 років, бонітет 5II, середній діаметр 26 сантиметрів, середня висота 21 метрів, повнота 07, тип лісу С.10С, рельєф рівнинний, експозиція _____, ґрунт _____, підріст _____, підлісок ОшС

Лісопатологічна характеристика насадження

Вид пошкодження насадження (лісова пожежа, буревій, сніголам, обледеніння, відмирання та всихання дерев, захаращеність, об'їдання шкідниками хвої/листя, наявність гусені, масовий літ метеликів, опадання хвої/листя, відлущення кори на стовбурах та інші ознаки, не характерні для нормального стану дерев)

Висихання дерев сосни звичайної
Верхівний гірський

Ступінь пошкодження, ураження: _____
(поодинокі, слабке, середнє, сильне)

Вид розподілу пошкоджених дерев: _____
(поодинокі, груповий, куртинний)

Обсяг ушкодженої деревини на 1 гектарі (окомірно) 155 куб. метрів, у тому числі сухостійної 130 куб. метрів

Ознаки погіршення стану лісових насаджень виявив:

М.Міч
(посада)

[підпис]
(підпис)

Геннадій Н.І.
(ініціали та прізвище)

18. 01 _____ 2021 року

Помічник Н.О.
(лісничий (помічник лісничого))

[підпис]
(підпис)

Василь Н.О.
(ініціали та прізвище)

18. 01 _____ 2021 року

Висновок інженера відділу (сектору) охорони і захисту лісу державного лісогосподарського (лісомисливського) підприємства або представника державного спеціалізованого лісозахисного підприємства щодо необхідності здійснення лісозахисних чи інших заходів з поліпшення санітарного стану лісів за результатами огляду санітарного стану лісової ділянки:

Геннадій Н.І.
(посада)

[підпис]
(підпис)

Геннадій Н.І.
(ініціали та прізвище)

19. 01 _____ 2021 року

ПОВІДОМЛЕННЯ
про появу ознак погіршення санітарного стану лісових насаджень

Автономна Республіка Крим Область
(Автономна Республіка Крим, область)
ОП Варанівське ЛНГ
(найменування власника лісів, постійного лісокористувача)

Лісництво Камієнобрідське урочище _____
квартал № 68 виділ № 16 ділянка № _____ площа 0.5 гектарів

Таксаційна характеристика насадження

Склад 10Сз, вік 44 років, бонітет 1, середній діаметр 26 сантиметрів, середня висота 20 метрів, повнота 0.2, тип лісу С2ГДС, рельєф рівнинний, експозиція _____, ґрунт _____, підріст _____, підлісок _____

Лісопатологічна характеристика насадження

Вид пошкодження насадження (лісова пожежа, буревій, сніголам, обледеніння, відмирання та всихання дерев, захаращеність, об'їдання шкідниками хвої/листя, наявність гусені, масовий літ метеликів, опадання хвої/листя, відлущення кори на стовбурах та інші ознаки, не характерні для нормального стану дерев)

Всихання дерев сохи згайної
Верхівковий корид

Ступінь пошкодження, ураження: _____
(поодинокі, слабке, середнє, сильне)

Вид розподілу пошкоджених дерев: _____
(поодинокі, груповий, куртинний)

Обсяг ушкодженої деревини на 1 гектарі (окомірно) 186 куб. метрів, у тому числі сухостійної 160 куб. метрів

Ознаки погіршення стану лісових насаджень виявив:

майстер лісу _____ Потемкін А.І.
(посада) (підпис) (ініціали та прізвище)

19 01 2021 року
помічник п-20 _____ Васильчук НО
(лісничий (помічник лісничого)) (підпис) (ініціали та прізвище)

19 01 2021 року

Висновок інженера відділу (сектору) охорони і захисту лісу державного лісогосподарського (лісомисливського) підприємства або представника державного спеціалізованого лісозахисного підприємства щодо необхідності здійснення лісозахисних чи інших заходів з поліпшення санітарного стану лісів за результатами огляду _____ санітарного _____ стану лісової _____ ділянки:

інж 031 _____ Потемкін СРС _____ Присетинюк С.В.
(посада) (підпис) (ініціали та прізвище)

20 01 2021 року

ПОВІДОМЛЕННЯ
про появу ознак погіршення санітарного стану лісових насаджень

Миколаївська область

(Автономна Республіка Крим, область)

ДП "Полтавське ЛКП"

(найменування власника лісів, постійного лісокористувача)

Лісництво Житомирське урочище _____
квартал № 37 виділ № 5 ділянка № 1 площа 0,3 гектарів

Таксаційна характеристика насадження

Склад ДСк, вік 45 років, бонітет ІІІІ, середній діаметр 26 сантиметрів, середня висота 21 метрів, повнота 0,6, тип лісу В₂ ДС, рельєф рівнинний, експозиція _____, ґрунт _____, підріст _____, підлісок _____

Лісопатологічна характеристика насадження

Вид пошкодження насадження (лісова пожежа, буревій, сніголам, обледеніння, відмирання та всихання дерев, захаращеність, об'їдання шкідниками хвої/листя, наявність гусені, масовий літ метеликів, опадання хвої/листя, відлущення кори на стовбурах та інші ознаки, не характерні для нормального стану дерев)

Всичаєння днів осей з'явилися
Поранення кори

Ступінь пошкодження, ураження: _____
(поодинокі, слабкі, середні, сильні)

Вид розподілу пошкоджених дерев: _____
(поодинокі, групові, куртинні)

Обсяг ушкодженої деревини на 1 гектарі (окомірно) 183 куб. метрів, у тому числі сухостійної 100 куб. метрів

Ознаки погіршення стану лісових насаджень виявив:

М. М. М.
(посада)

[Підпис]
(підпис)

Богданов С. М.
(ініціали та прізвище)

18 01 2021 року

В. М. М.
(лісничий (помічник лісничого))

[Підпис]
(підпис)

В. М. М.
(ініціали та прізвище)

18 01 2021 року

Висновок інженера відділу (сектору) охорони і захисту лісу державного лісгосподарського (лісомисливського) підприємства або представника державного спеціалізованого лісозахисного підприємства щодо необхідності здійснення лісозахисних чи інших заходів з поліпшення санітарного стану лісів за результатами огляду _____ санітарного _____ стану лісової _____ ділянки:

В. М. М.
(посада)

[Підпис]
(підпис)

В. М. М.
(ініціали та прізвище)

18 01 2021 року

ПОВІДОМЛЕННЯ
про появу ознак погіршення санітарного стану лісових насаджень

Містомирська область
(Автономна Республіка Крим, область)
ДП "Відродження" ЛМГ
(найменування власника лісів, постійного лісокористувача)

Лісництво Каміньобрижське урочище _____
квартал № 77 виділ № 5 ділянка № 2 площа 0,5 гектарів

Таксаційна характеристика насадження

Склад 10БзК, вік 45 років, бонітет 1А, середній діаметр 26 сантиметрів, середня висота 21 метрів, повнота 0,6, тип лісу БзДС, рельєф рівнинний, експозиція _____, ґрунт _____, підріст _____, підлісок _____

Лісопатологічна характеристика насадження

Вид пошкодження насадження (лісова пожежа, буревій, сніголам, обледеніння, відмирання та всихання дерев, захаращеність, об'їдання шкідниками хвої/листя, наявність гусені, масовий літ метеликів, опадання хвої/листя, відлущення кори на стовбурах та інші ознаки, не характерні для нормального стану дерев)

Всихання дерев сосни звичайної
Коренева гниль

Ступінь пошкодження, ураження: _____
(поодинокі, слабке, середнє, сильне)

Вид розподілу пошкоджених дерев: _____
(поодинокі, груповий, куртинний)

Обсяг ушкодженої деревини на 1 гектарі (окомірно) 222 куб. метрів, у тому числі сухостійної 195 куб. метрів

Ознаки погіршення стану лісових насаджень виявив:

<u>майстер лісу</u> (посада)	<u>[підпис]</u> (підпис)	<u>Борнік С.М.</u> (ініціали та прізвище)
<u>19</u> <u>01</u> <u>2021</u> року		
<u>помічник</u> <u>лісн.</u> (лісничий (помічник лісничого))	<u>[підпис]</u> (підпис)	<u>Василевиз Н.О.</u> (ініціали та прізвище)
<u>19</u> <u>01</u> <u>2021</u> року		

Висновок інженера відділу (сектору) охорони і захисту лісу державного лісогосподарського (лісомисливського) підприємства або представника державного спеціалізованого лісозахисного підприємства щодо необхідності здійснення лісозахисних чи інших заходів з поліпшення санітарного стану лісів за результатами огляду _____ санітарного _____ стану _____ лісової _____ ділянки:

<u>інж</u> <u>О.З.П.</u> (посада)	<u>[підпис]</u> <u>СРС</u> (підпис)	<u>Прийняток С.В.</u> (ініціали та прізвище)
<u>19</u> <u>01</u> <u>2021</u> року		

ПОВІДОМЛЕННЯ
про появу ознак погіршення санітарного стану лісових насаджень

Мікошівська облась
(Автономна Республіка Крим, область)
ФМ Вараківське ЛМГ
(найменування власника лісів, постійного лісокористувача)

Лісництво Вашінобродське урочище _____
квартал № 78 виділ № 1 ділянка № 1 площа 0,6 гектарів

Таксаційна характеристика насадження

Склад 10Сзх+Бп, вік 43 років, бонітет 1А, середній діаметр 24 сантиметрів, середня висота 19 метрів, повнота 0,4, тип лісу Б2 ДС,
рельєф рівнинний, експозиція _____, ґрунт _____, підріст _____, підлісок _____

Лісопатологічна характеристика насадження

Вид пошкодження насадження (лісова пожежа, буревій, сніголам, обледеніння, відмирання та всихання дерев, захаращеність, об'їдання шкідниками хвої/листя, наявність гусені, масовий літ метеликів, опадання хвої/листя, відлущення кори на стовбурах та інші ознаки, не характерні для нормального стану дерев)

Всипання дерев сосни звичайної
Коренева гниль

Ступінь пошкодження, ураження: сильне
(поодинокі, слабке, середнє, сильне)

Вид розподілу пошкоджених дерев: куртинний
(поодинокі, груповий, куртинний)

Обсяг ушкодженої деревини на 1 гектарі (окомірно) 198 куб. метрів, у тому числі сухостійної 170 куб. метрів

Ознаки погіршення стану лісових насаджень виявив:

майстер лісу _____ Воронік СМ
(посада) (підпис) (ініціали та прізвище)

19 01 2021 року

помічник П. С. _____ Вашілевич НО
(лісничий (помічник лісничого)) (підпис) (ініціали та прізвище)

19 01 2021 року

Висновок інженера відділу (сектору) охорони і захисту лісу державного лісогосподарського (лісомисливського) підприємства або представника державного спеціалізованого лісозахисного підприємства щодо необхідності здійснення лісозахисних чи інших заходів з поліпшення санітарного стану лісів за результатами огляду санітарного стану лісової ділянки:

Побігусь ЄРС _____ Присежников СВ
(посада) (підпис) (ініціали та прізвище)

20 01 2021 року

ПОВІДОМЛЕННЯ
про появу ознак погіршення санітарного стану лісових насаджень

Автономна Республіка Крим Область
(Автономна Республіка Крим, область)
ОП Варенівське ДНГ
(найменування власника лісів, постійного лісокористувача)

Лісництво Качинське урочище _____
квартал № 87 виділ № 17 ділянка № _____ площа 10 гектарів

Таксаційна характеристика насадження

Склад Західне насадження, вік 85 років, бонітет 1, середній діаметр 36 сантиметрів, середня висота 25 метрів, повнота _____, тип лісу ВЗДС, рельєф рівнинний, експозиція _____, ґрунт _____, підріст _____, підлісок КУЛ.ГРЗ

Лісопатологічна характеристика насадження

Вид пошкодження насадження (лісова пожежа, буревій, сніголам, обледеніння, відмирання та всихання дерев, захаращеність, об'їдання шкідниками хвої/листя, наявність гусені, масовий літ метеликів, опадання хвої/листя, відлущення кори на стовбурах та інші ознаки, не характерні для нормального стану дерев)

Всихання дерев сохи згайної
Верхівний короїд

Ступінь пошкодження, ураження: сильне
(поодинокі, слабке, середнє, сильне)

Вид розподілу пошкоджених дерев: куртинний
(поодинокі, груповий, куртинний)

Обсяг ушкодженої деревини на 1 гектарі (окомірно) 124 куб. метрів, у тому числі сухостійної 104 куб. метрів

Ознаки погіршення стану лісових насаджень виявив:

майстер лісу _____ Петренко А.І.
(посада) (підпис) (ініціали та прізвище)

18.01.2021 року
помічник А.І. _____ Вашкевич Н.О.
(лісничий (помічник лісничого)) (підпис) (ініціали та прізвище)

18.01.2021 року

Висновок інженера відділу (сектору) охорони і захисту лісу державного лісогосподарського (лісомисливського) підприємства або представника державного спеціалізованого лісозахисного підприємства щодо необхідності здійснення лісозахисних чи інших заходів з поліпшення санітарного стану лісів за результатами огляду санітарного стану лісової ділянки:

Морозов С.С. _____
І.І. 031 _____ Прийтиць С.В.
(посада) (підпис) (ініціали та прізвище)

20.01.2021 року

ПОВІДОМЛЕННЯ
про появу ознак погіршення санітарного стану лісових насаджень

Айіомирське область
(Автономна Республіка Крим, область)
ОП Варанівське ЛМГ
(найменування власника лісів, постійного лісокористувача)

Лісництво Каштелобрізьке урочище _____
квартал № 121 виділ № 5 ділянка № 1 площа 1,0 гектарів

Таксаційна характеристика насадження

Склад Загальне насадження, вік 95 років, бонітет 1, середній діаметр 40 сантиметрів, середня висота 26 метрів, повнота _____, тип лісу В3Дс, рельєф рівнинний, експозиція _____, ґрунт _____, підріст _____, підлісок _____

Лісопатологічна характеристика насадження

Вид пошкодження насадження (лісова пожежа, буревій, сніголам, обледеніння, відмирання та всихання дерев, захаращеність, об'їдання шкідниками хвої/листя, наявність гусені, масовий літ метеликів, опадання хвої/листя, відлущення кори на стовбурах та інші ознаки, не характерні для нормального стану дерев)

Висихання дерев сосни узгір'я
Верхівний короїд

Ступінь пошкодження, ураження: _____
(поодинокі, слабке, середнє, сильне)

Вид розподілу пошкоджених дерев: _____
(поодинокі, груповий, куртинний)

Обсяг ушкодженої деревини на 1 гектарі (окомірно) 157 куб. метрів, у тому числі сухостійної 130 куб. метрів

Ознаки погіршення стану лісових насаджень виявив:

Майстер лісу _____ Тимошенко С.С.
(посада) (підпис) (ініціали та прізвище)

18.01 2021 року

Лісничий _____ Васильов К.О.
(лісничий (помічник лісничого)) (підпис) (ініціали та прізвище)

18.01 2021 року

Висновок інженера відділу (сектору) охорони і захисту лісу державного лісогосподарського (лісомисливського) підприємства або представника державного спеціалізованого лісозахисного підприємства щодо необхідності здійснення лісозахисних чи інших заходів з поліпшення санітарного стану лісів за результатами огляду санітарного стану лісової ділянки:

Побережє СРС _____
(посада) (підпис) (ініціали та прізвище)

20.01 2020 року

ПОВІДОМЛЕННЯ
про появу ознак погіршення санітарного стану лісових насаджень

Житомирська область

(Автономна Республіка Крим, область)

ДП «Баранівське ЛМГ»

(найменування власника лісів, постійного лісокористувача)

Лісництво Явненське

урочище _____

квартал № 66

виділ № 17

ділянка № 1

площа 0.6 гектарів

Таксаційна характеристика насадження

Склад 1063, вік 56 років, бонітет 1А, середній діаметр 26 сантиметрів, середня висота 22 метрів, повнота 0.70, тип лісу В2 ДС, рельєф _____, експозиція _____, ґрунт _____, підріст _____, підлісок бук, граб, липа

Лісопатологічна характеристика насадження

Вид пошкодження насадження (лісова пожежа, буревій, сніголам, обледеніння, відмирання та всихання дерев, захаращеність, об'їдання шкідниками хвої/листя, наявність гусені, масовий літ метеликів, опадання хвої/листя, відлущення кори на стовбурах та інші ознаки, не характерні для нормального стану дерев) визначення дерев сошки

вухітський кедр

Ступінь пошкодження, ураження: сильного
(поодинокі, слабе, середнє, сильне)

Вид розподілу пошкоджених дерев: куртинний
(поодинокий, груповий, куртинний)

Обсяг ушкодженої деревини на 1 гектарі (окомірно) 190 куб. метрів, у тому числі сухостійної 170 куб. метрів

Ознаки погіршення стану лісових насаджень виявив:

Ст. м. м. м.

(посада)

[підпис]

(підпис)

Черняховський В. В.

(ініціали та прізвище)

11 01 2021 року

Помічник лісничого

(лісничий (помічник лісничого))

[підпис]

(підпис)

Полоневич І. В.

(ініціали та прізвище)

12 01 2021 року

Висновок інженера відділу (сектору) охорони і захисту лісу державного лісогосподарського (лісомисливського) підприємства або представника державного спеціалізованого лісозахисного підприємства щодо необхідності здійснення лісозахисних чи інших заходів з поліпшення санітарного стану лісів за результатами огляду санітарного стану лісової ділянки: Потребує проведенню СРС

Інженер ОЗЛ

(посада)

[підпис]

(підпис)

Присяжнюк С. В.

(ініціали та прізвище)

13 01 2021 року

ПОВІДОМЛЕННЯ`
про появу ознак погіршення санітарного стану лісових насаджень

Житомирська область

(Автономна Республіка Крим, область)

ДП «Баранівське ЛМГ»

(найменування власника лісів, постійного лісокористувача)

Лісництво Явненське урочище _____
квартал № 68 виділ № 25 ділянка № 1 площа 0.9 гектарів

Таксаційна характеристика насадження

Склад защита вік 56 років, бонітет 1, середній діаметр 32 сантиметрів,
середня висота 24 метрів, повнота _____, тип лісу С2 РРС, рельєф _____,
експозиція _____, ґрунт _____, підріст _____,
підлісок _____

Лісопатологічна характеристика насадження

Вид пошкодження насадження (лісова пожежа, буревій, сніголам, обледеніння, відмирання та всихання дерев, захаращеність, об'їдання шкідниками хвої/листя, наявність гусені, масовий літ метеликів, опадання хвої/листя, відлучення кори на стовбурах та інші ознаки, не характерні для нормального стану дерев) висихання дерев сосни, вершинковий короїд

Ступінь пошкодження, ураження: сильного (поодинокі, слабе, середнє, сильне)

Вид розподілу пошкоджених дерев: куртинний (поодинокий, груповий, куртинний)

Обсяг ушкодженої деревини на 1 гектарі (окомірно) 2.98 куб. метрів, у тому числі сухостійної 260 куб. метрів

Ознаки погіршення стану лісових насаджень виявив:

С.М. Мису
(посада)

[підпис]
(підпис)

Тришківський В.В.
(ініціали та прізвище)

11 01 2021 року

Помічник лісничого
(лісничий (помічник лісничого))

[підпис]
(підпис)

Полоневич І.В.
(ініціали та прізвище)

12 01 2021 року

Висновок інженера відділу (сектору) охорони і захисту лісу державного лісогосподарського (лісомисливського) підприємства або представника державного спеціалізованого лісозахисного підприємства щодо необхідності здійснення лісозахисних чи інших заходів з поліпшення санітарного стану лісів за результатами огляду санітарного стану лісової ділянки: Потребує проведенню СРС

Інженер ОЗЛ
(посада)

[підпис]
(підпис)

Присяжнюк С.В.
(ініціали та прізвище)

13 01 2021 року

ПОВІДОМЛЕННЯ
про появу ознак погіршення санітарного стану лісових насаджень

Житомирська область

(Автономна Республіка Крим, область)

ДП «Баранівське ЛМГ»

(найменування власника лісів, постійного лісокористувача)

Лісництво Явненське

урочище _____

квартал № 68

виділ № 29

ділянка № 1

площа 9,5 гектарів

Таксаційна характеристика насадження

Склад листяні вік 56 років, бонітет 1, середній діаметр 16 сантиметрів, середня висота 13 метрів, повнота , тип лісу С2 ГДС, рельєф , експозиція , ґрунт , підріст , підлісок

Лісопатологічна характеристика насадження

Вид пошкодження насадження (лісова пожежа, буревій, сніголам, обледеніння, відмирання та всихання дерев, захаращеність, об'їдання шкідниками хвої/листя, наявність гусені, масовий літ метеликів, опадання хвої/листя, відлущення кори на стовбурах та інші ознаки, не характерні для нормального стану дерев) всичаїне з'яв. лички, короїд типограф

Ступінь пошкодження, ураження: _____

сильного

(поодинокі,

слабке, середнє, сильне)

Вид розподілу пошкоджених дерев: _____
(груповий, куртинний)

куртинний

(поодинокий.

Обсяг ушкодженої деревини на 1 гектарі (окомірно) 154 куб. метрів, у тому числі сухостійної 110 куб. метрів

Ознаки погіршення стану лісових насаджень виявив:

Ст.м.лісу

(посада)

[підпис]

(підпис)

Криштовський В.В.

(ініціали та прізвище)

11 01 2021 року

Помічник лісничого

(лісничий (помічник лісничого)

[підпис]

(підпис)

Полоневич І.В.

(ініціали та прізвище)

14 01 2021 року

Висновок інженера відділу (сектору) охорони і захисту лісу державного лісогосподарського (лісомисливського) підприємства або представника державного спеціалізованого лісозахисного підприємства щодо необхідності здійснення лісозахисних чи інших заходів з поліпшення санітарного стану лісів за результатами огляду санітарного стану лісової ділянки: Потребує проведенню СРС

Інженер ОЗЛ

(посада)

[підпис]

(підпис)

Присяжнюк С.В.

(ініціали та прізвище)

13 01 2021 року

ПОВІДОМЛЕННЯ
про появу ознак погіршення санітарного стану лісових насаджень

Житомирська область

(Автономна Республіка Крим, область)

ДП «Баранівське ЛМГ»

(найменування власника лісів, постійного лісокористувача)

Лісництво Явненське урочище _____
квартал № 69 виділ № 13 ділянка № _____ площа 0.3 гектарів

Таксаційна характеристика насадження

Склад дуб, береза вік 58 років, бонітет 4, середній діаметр 21 сантиметрів,
середня висота 21 метрів, повнота _____, тип лісу С2РДС, рельєф _____,
експозиція _____, ґрунт _____, підріст _____,
підлісок _____

Лісопатологічна характеристика насадження

Вид пошкодження насадження (лісова пожежа, буревій, сніголам, обледеніння, відмирання та всихання дерев, захаращеність, об'їдання шкідниками хвої/листя, наявність гусені, масовий літ метеликів, опадання хвої/листя, відлущення кори на стовбурах та інші ознаки, не характерні для нормального стану дерев) вигинання дерев, зміни кори і дії тварин

Ступінь пошкодження, ураження: сильного (поодинокі, слабе, середнє, сильне)

Вид розподілу пошкоджених дерев: куртинний (поодинокий, груповий, куртинний)

Обсяг ушкодженої деревини на 1 гектарі (окомірно) 160 куб. метрів, у тому числі сухостійної 140 куб. метрів

Ознаки погіршення стану лісових насаджень виявив:

Ст. М. М. М.
(посада)

[підпис]
(підпис)

Полоневич В.В.
(ініціали та прізвище)

11 01 2021 року

Помічник лісничого
(лісничий (помічник лісничого))

[підпис]
(підпис)

Полоневич І.В.
(ініціали та прізвище)

12 01 2021 року

Висновок інженера відділу (сектору) охорони і захисту лісу державного лісогосподарського (лісомисливського) підприємства або представника державного спеціалізованого лісозахисного підприємства щодо необхідності здійснення лісозахисних чи інших заходів з поліпшення санітарного стану лісів за результатами огляду санітарного стану лісової ділянки: Потребує проведенню СРС

Інженер ОЗЛ
(посада)

[підпис]
(підпис)

Присяжнюк С.В.
(ініціали та прізвище)

13 01 2021 року