

Назва лісництва	Квартали	Характеристика насаджень	Найменування шкідників, хвороб та інших причин пошкодження лісу. Час виявлення	Площа охоплена шкідниками та хворобами	Інтенсивність зараження (число шкідників на одиницю виміру м <sup>2</sup> , дерево і т.д. характер пошкодження)
1	2	3	4	5	6
<b>2020 рік</b>					
Ємільчикське	кв. 1 Вуг. 31	8C <sub>2</sub> 5Bn+Φ <sub>2</sub> +Oc	Верхівковий короїд	3,1	5
м-80	кв. 8 Вуг. 33	9C <sub>2</sub> 1Bn	— " —	5,6	
	кв. 57 Вуг. 17	6C <sub>2</sub> 2Φ <sub>2</sub> 2Bn	— " —	1,3	
	кв. 57 Вуг. 36	9C <sub>2</sub> 1Bn	— " —	0,8	
	кв. 58 Вуг. 29	10C <sub>2</sub> +Bn+Oc	— " —	0,6	
	кв. 66 Вуг. 9	10C <sub>2</sub>	— " —	3,7	
	кв. 66 Вуг. 19 <sup>1</sup>	8C <sub>2</sub> 2Bn	— " —	1,0	
	кв. 69 Вуг. 14 <sup>1</sup>	2C <sub>2</sub> 2Bn1Φ <sub>2</sub>	— " —	0,6	
	кв. 69 Вуг. 26 <sup>1</sup>	8C <sub>2</sub> 2Bn	— " —	1,0	
	кв. 69 Вуг. 35	10C <sub>2</sub>	— " —	2,1	
	кв. 70 Вуг. 4	10C <sub>2</sub>	— " —	0,6	
	кв. 70 Вуг. 16	8C <sub>2</sub> 1Bn1Bn	— " —	1,1	
	кв. 74 Вуг. 12 <sup>1</sup>	10C <sub>2</sub> +Bn	— " —	9,0	
	кв. 74 Вуг. 17 <sup>2</sup>	10C <sub>2</sub> +Bn	— " —	8,0	
				<b>38,5 га.</b>	
	кв. 2 Вуг. 41 <sup>1</sup>	9C <sub>2</sub> 1Bn	Верхівковий короїд	1,3	
	кв. 2 Вуг. 52	10C <sub>2</sub> +Bn	— " —	0,5	
	кв. 3 Вуг. 43	8C <sub>2</sub> 1Φ <sub>2</sub> 1Bn	— " —	1,8	
	кв. 25 Вуг. 28	10C <sub>2</sub>	— " —	1,0	
	кв. 25 Вуг. 29	9C <sub>2</sub> 1Bn	— " —	0,7	
	кв. 72 Вуг. 4	10C <sub>2</sub>	— " —	3,2	
	кв. 73 Вуг. 17	10C <sub>2</sub>	— " —	2,3	
	кв. 73 Вуг. 42	10C <sub>2</sub>	— " —	1,6	
	кв. 73 Вуг. 43	10C <sub>2</sub>	— " —	1,2	
				<b>14,1 га.</b>	
	кв. 2 Вуг. 7	6C <sub>2</sub> 4Bn+Bn	Верхівковий короїд	3,2	
	кв. 2 Вуг. 26	10C <sub>2</sub>	— " —	2,3	
	кв. 2 Вуг. 60	10C <sub>2</sub> +Bn	— " —	1,8	
	кв. 2 Вуг. 65	6C <sub>2</sub> 4Bn	— " —	1,4	
	кв. 4 Вуг. 27	5Φ <sub>2</sub> 2C <sub>2</sub> 1Bn2Oc+Bn	— " —	2,1	
	кв. 7 Вуг. 13	7Oc2Bn1Bn	Трутовик	5,3	
	кв. 7 Вуг. 15	40C <sub>2</sub> 4Bn2Bn+Φ <sub>2</sub>	— " —	3,8	



Необхідні заходи по боротьбі із шкідниками та хворобами	Характер і час проведених заходів та їх ефективність	Оцінки проведених робіт (всього на 1 га.)	Характер стану по даним останніх спостережень і час їх проведення	Час затухання і його опис
7	8	9	10	11
СРВ - 3,1га.	I к8. 2021р.	38м <sup>3</sup> / 12м <sup>3</sup>		
СРВ - 5,6га.	I к8. 2021р.	89м <sup>3</sup> / 16м <sup>3</sup>		
СРВ - 1,3га.	I к8. 2021р.	20м <sup>3</sup> / 15м <sup>3</sup>		
СРВ - 0,8га.	I к8. 2021р.	38м <sup>3</sup> / 48м <sup>3</sup>		
СРВ - 0,6га.	I к8. 2021р.	45м <sup>3</sup> / 75м <sup>3</sup>		
СРВ - 3,7га.	I к8. 2021р.	63м <sup>3</sup> / 17м <sup>3</sup>		
СРВ - 1,0га.	I к8. 2021р.	55м <sup>3</sup> / 55м <sup>3</sup>		
СРВ - 0,6га.	I к8. 2021р.	25м <sup>3</sup> / 42м <sup>3</sup>		
СРВ - 1,0га.	I к8. 2021р.	49м <sup>3</sup> / 49м <sup>3</sup>		
СРВ - 2,7га.	I к8. 2021р.	81м <sup>3</sup> / 39м <sup>3</sup>		
СРВ - 0,6га.	I к8. 2021р.	71м <sup>3</sup> / 118м <sup>3</sup>		
СРВ - 1,1га.	I к8. 2021р.	34м <sup>3</sup> / 31м <sup>3</sup>		
СРВ - 9,0га.	I к8. 2021р.	79м <sup>3</sup> / 9м <sup>3</sup>		
СРВ - 8,0га.	I к8. 2021р.	71м <sup>3</sup> / 9м <sup>3</sup>		
СРВ - 1,3га.	I к8. 2021р.	57м <sup>3</sup> / 44м <sup>3</sup>		
СРВ - 0,5га.	I к8. 2021р.	31м <sup>3</sup> / 62м <sup>3</sup>		
СРВ - 1,8га.	I к8. 2021р.	31м <sup>3</sup> / 17м <sup>3</sup>		
СРВ - 1,0га.	I к8. 2021р.	100м <sup>3</sup> / 100м <sup>3</sup>		
СРВ - 0,7га.	I к8. 2021р.	80м <sup>3</sup> / 114м <sup>3</sup>		
СРВ - 3,2га.	I к8. 2021р.	49м <sup>3</sup> / 15м <sup>3</sup>		
СРВ - 2,3га.	I к8. 2021р.	191м <sup>3</sup> / 83м <sup>3</sup>		
СРВ - 1,6га.	I к8. 2021р.	101м <sup>3</sup> / 63м <sup>3</sup>		
СРВ - 1,7га.	I к8. 2021р.	17м <sup>3</sup> / 10м <sup>3</sup>		
СРВ - 3,2га.	II к8. 2021р.	28м <sup>3</sup> / 9м <sup>3</sup>		
СРВ - 2,3га.	II к8. 2021р.	6м <sup>3</sup> / 3м <sup>3</sup>		
СРВ - 1,8га.	II к8. 2021р.	39м <sup>3</sup> / 22м <sup>3</sup>		
СРВ - 1,4га.	II к8. 2021р.	6м <sup>3</sup> / 4м <sup>3</sup>		
СРВ - 2,1га.	II к8. 2021р.	25м <sup>3</sup> / 12м <sup>3</sup>		



Назва лісництва	Квартали	Характеристика насадження	Найменування шкідників, хвороб та інших причин пошкодження лісу. Час виявлення	Площа охоплена шкідниками та хворобами	Інтенсивність зараження (число шкідників на одиницю виміру м <sup>2</sup> , дерево і т.д.) характер пошкодження
1	2	3	4	5	6
Емільчинське	кв.7 Вуд.19	6Бп1Влч1Фз2Ос	Трутовик	6,1	
л-80	кв.7 Вуд.29	4Бп2Фз2Ос2Гз	— " —	4,5	
	кв.9 Вуд.18	6Фз3Бп1Ос	Трутовик несправний	4,0	
	кв.9 Вуд.18 <sup>2</sup>	6Фз3Бп1Ос	— " —	3,0	
	кв.15 Вуд.2	8Сз1Бп1Фз	Верхівковий короїд	5,5	
	кв.18 Вуд.27	4Сз2Фз2Бп2Ос	— " —	8,6	
	кв.19 Вуд.8	5Бп3Ос1Влч1Фз	Трутовик	10,0	
	кв.20 Вуд.16	6Ос3Бп1Фз	— " —	1,0	
	кв.22 Вуд.3	6Ос2Влч1Бп1Фз	— " —	2,1	
	кв.22 Вуд.4	4Ос2Бп2Влч2Фз	— " —	2,8	
	кв.25 Вуд.14	1Осз	Верхівковий короїд	1,6	
	кв.25 Вуд.18	1Осз	— " —	1,0	
	кв.50 Вуд.3 <sup>1</sup>	1ОФз	Трутовик несправний	2,0	
	кв.50 Вуд.3 <sup>2</sup>	1ОФз	— " —	3,0	
	кв.50 Вуд.32	1ОБп	Трутовик справний	1,6	
	кв.51 Вуд.11	5Бп2Ос2Влч1Фз	Трутовик	4,9	
	кв.56 Вуд.2	4Бп3Влч2Ос1Фз	— " —	5,3	
	кв.59 Вуд.21	5Фз3Ос2Бп	Трутовик несправний	9,2	
	кв.63 Вуд.2	2Бп1Ос2Влч2Фз3Бз	Трутовик	1,8	
	кв.64 Вуд.4	5Бп3Ос2Фз	— " —	12,0	
	кв.66 Вуд.8	8Бп1Ос1Фз	— " —	8,0	
	кв.67 Вуд.6	1ОБп	Трутовик справний	0,8	
	кв.68 Вуд.8 <sup>1</sup>	5Фз4Бп1Ос	Трутовик несправний	4,0	
	кв.68 Вуд.8 <sup>2</sup>	5Фз4Бп1Ос	— " —	4,0	
	кв.68 Вуд.14	6Ос3Бп1Фз	Трутовик	2,3	
	кв.68 Вуд.9	8Фз2Бп	— " —	3,2	
	кв.74 Вуд.3	1Осз	Верхівковий короїд	0,8	
	кв.75 Вуд.12	1Осз	— " —	3,0	
				131,4 га.	



ПОВІДОМЛЕННЯ  
про появу ознак погіршення санітарного стану лісових насаджень

**Житомирська область**  
(Автономна Республіка Крим, область)

**ДП Ємільчинське ЛГ Ємільчинське лісництво**  
(найменування власника лісів, постійного лісокористувача)

Лісництво **Ємільчинське** урочище -----  
квартал № **1** виділ № **31** ділянка № ----- площа **3,1** гектарів

Таксаційна характеристика насадження

Склад **8Сз2Бп+Дз+Ос**, вік **44** років, бонітет **1**, середній діаметр **20** сантиметрів, середня висота **18** метрів, повнота **0,8**, тип лісу **АзС**, рельєф **рівнинний**, експозиція -----, ґрунт **дерново-слабопідзолисті**, підріст **4Ос4Бп2Сз**, підлісок **КУЛ, ГРЗ**

Лісопатологічна характеристика насадження

Вид пошкодження насадження (лісова пожежа, буревій, сніголам, обледеніння, відмирання та всихання дерев, захаращеність, об'їдання шкідниками хвої/листя, наявність гусені, масовий літ метеликів, опадання хвої/листя, відлущення кори на стовбурах та інші ознаки, не характерні для нормального стану дерев) **відмирання та всихання дерев, відлущення кори на стовбурах.** *Величкий корт*

Ступінь пошкодження, ураження: **середнє** (поодинокі, слабе, середнє, сильне)

Вид розподілу пошкоджених дерев: **куртинний** (поодинокі, групові, куртинні)

Обсяг ушкодженої деревини на 1 гектарі (окомірно) **12** куб. метрів, у тому числі сухостійної **10** куб. метрів

Ознаки погіршення стану лісових насаджень виявив:

**Старший майстер лісу** *[підпис]* **Лозко О.М.**  
(посада) (підпис) (ініціали та прізвище)

**4 січня 2021 року**  
**Лісничий** *[підпис]* **Яценко Ю.П.**  
(лісничий(помічник лісничого) (підпис) (ініціали та прізвище)

**4 січня 2021 року**

Висновок інженера відділу (сектору) охорони і захисту лісу державного лісгосподарського (лісомисливського) підприємства або представника державного спеціалізованого лісозахисного підприємства щодо необхідності здійснення лісозахисних чи інших заходів з поліпшення санітарного стану лісів за результатами огляду санітарного стану лісової ділянки: **Потребує СРВ**

**Інженер ЗА** *[підпис]* **Романчук С.В.**  
(посада) (підпис) (ініціали та прізвище)

**11 січня 2021 року**



ПОВІДОМЛЕННЯ  
про появу ознак погіршення санітарного стану лісових насаджень

**Житомирська область**  
(Автономна Республіка Крим, область)

**ДП Ємільчинське ЛГ Ємільчинське лісництво**  
(найменування власника лісів, постійного лісокористувача)

Лісництво **Ємільчинське** урочище -----  
квартал № **8** виділ № **33** ділянка № ----- площа **5,6** гектарів

Таксаційна характеристика насадження

Склад **9Сз1Бп**, вік **75** років, бонітет **1**, середній діаметр **28** сантиметрів, середня висота **23** метрів, повнота **0,8**, тип лісу **В4ДС**, рельєф **рівнинний**, експозиція -----, ґрунт **дерново-слабопідзолисті**, підріст -----, підлісок -----

Лісопатологічна характеристика насадження

Вид пошкодження насадження (лісова пожежа, буревій, сніголам, обледеніння, відмирання та всихання дерев, захаращеність, об'їдання шкідниками хвої/листя, наявність гусені, масовий літ метеликів, опадання хвої/листя, відлущення кори на стовбурах та інші ознаки, не характерні для нормального стану дерев) **відмирання та всихання дерев, відлущення кори на стовбурах.** *Величківський короту*

Ступінь пошкодження, ураження: **середнє** (поодинокі, слабе, середнє, сильне)

Вид розподілу пошкоджених дерев: **куртинний** (поодинокі, груповий, куртинний)

Обсяг ушкодженої деревини на 1 гектарі (окомірно) **16** куб. метрів, у тому числі сухостійної **14** куб. метрів

Ознаки погіршення стану лісових насаджень виявив:

**Старший майстер лісу** *С. Рибак* **Дворецький А.В.**  
(посада) (підпис) (ініціали та прізвище)

**5 січня 2021 року**

**Лісничий** *Яценко Ю.П.* **Яценко Ю.П.**  
(лісничий(помічник лісничого)) (підпис) (ініціали та прізвище)

**5 січня 2021 року**

Висновок інженера відділу (сектору) охорони і захисту лісу державного лісогосподарського (лісомисливського) підприємства або представника державного спеціалізованого лісозахисного підприємства щодо необхідності здійснення лісозахисних чи інших заходів з поліпшення санітарного стану лісів за результатами огляду санітарного стану лісової ділянки: **Потребує СРВ**

**Інженер 3А** *Романчук С.В.* **Романчук С.В.**  
(посада) (підпис) (ініціали та прізвище)

**11 січня 2021 року**



ПОВІДОМЛЕННЯ  
про появу ознак погіршення санітарного стану лісових насаджень

**Житомирська область**  
(Автономна Республіка Крим, область)

**ДП Ємільчинське ЛГ Ємільчинське лісництво**  
(найменування власника лісів, постійного лісокористувача)

Лісництво **Ємільчинське** урочище -----  
квартал № **57** виділ № **17** ділянка № ----- площа **1,3** гектарів

Таксаційна характеристика насадження

Склад **6Сз2Дз2Влч**, вік **100** років, бонітет **1**, середній діаметр **44** сантиметрів, середня висота **28** метрів, повнота **0,7**, тип лісу **СзГДС**, рельєф **рівнинний**, експозиція -----, ґрунт **дерново-слабопідзолисті**, підріст -----, підлісок -----

Лісопатологічна характеристика насадження

Вид пошкодження насадження (лісова пожежа, буревій, сніголам, обледеніння, відмирання та всихання дерев, захаращеність, об'їдання шкідниками хвої/листя, наявність гусені, масовий літ метеликів, опадання хвої/листя, відлущення кори на стовбурах та інші ознаки, не характерні для нормального стану дерев) **відмирання та всихання дерев, відлущення кори на стовбурах.** *Величківський Сергій*

Ступінь пошкодження, ураження: **середнє** (поодинокі, слабе, середнє, сильне) /

Вид розподілу пошкоджених дерев: **куртинний** (поодинокі, групові, куртинні)

Обсяг ушкодженої деревини на 1 гектарі (окомірно) **15** куб. метрів, у тому числі сухостійної **12** куб. метрів

Ознаки погіршення стану лісових насаджень виявив:

**Старший майстер лісу** *Дворецький А.В.*  
(посада) (підпис) (ініціали та прізвище)

**5 січня 2021 року**

**Лісничий** *Яценко Ю.П.*  
(лісничий(помічник лісничого) (підпис) (ініціали та прізвище)

**5 січня 2021 року**

Висновок інженера відділу (сектору) охорони і захисту лісу державного лісгосподарського (лісомисливського) підприємства або представника державного спеціалізованого лісозахисного підприємства щодо необхідності здійснення лісозахисних чи інших заходів з поліпшення санітарного стану лісів за результатами огляду санітарного стану лісової ділянки: **Потребує СРВ**

**Інженер ЗЛ** *Романчук С.В.*  
(посада) (підпис) (ініціали та прізвище)

**11 січня 2021 року**



ПОВІДОМЛЕННЯ  
про появу ознак погіршення санітарного стану лісових насаджень

**Житомирська область**  
(Автономна Республіка Крим, область)

**ДП Ємільчинське ЛГ Ємільчинське лісництво**  
(найменування власника лісів, постійного лісокористувача)

Лісництво **Ємільчинське** урочище -----  
квартал № **57** виділ № **36** ділянка № ----- площа **0,8** гектарів

Таксаційна характеристика насадження

Склад **9Сз1Бп**, вік **65** років, бонітет **1а**, середній діаметр **32** сантиметрів, середня висота **26** метрів, повнота **0,7**, тип лісу **ВзДС**, рельєф **рівнинний**, експозиція -----, ґрунт **дерново-слабопідзолисті**, підріст -----, підлісок **РДЖ**

Лісопатологічна характеристика насадження

Вид пошкодження насадження (лісова пожежа, буревій, сніголам, обледеніння, відмирання та всихання дерев, захаращеність, об'їдання шкідниками хвої/листя, наявність гусені, масовий літ метеликів, опадання хвої/листя, відлущення кори на стовбурах та інші ознаки, не характерні для нормального стану дерев) **відмирання та всихання дерев, відлущення кори на стовбурах.** *Вкриті корот*

Ступінь пошкодження, ураження: **середнє** (поодинокі, слабе, середнє, сильне)

Вид розподілу пошкоджених дерев: **куртинний** (поодинокі, групові, куртинні)

Обсяг ушкодженої деревини на 1 гектарі (окомірно) **48** куб. метрів, у тому числі сухостійної **40** куб. метрів

Ознаки погіршення стану лісових насаджень виявив:

**Старший майстер лісу**

(посада)

*[Підпис]*

(підпис)

**Дворецький А.В.**

(ініціали та прізвище)

**5 січня 2021 року**

**Лісничий**

(лісничий(помічник лісничого))

*[Підпис]*

(підпис)

**Яценко Ю.П.**

(ініціали та прізвище)

**5 січня 2021 року**

Висновок інженера відділу (сектору) охорони і захисту лісу державного лісогосподарського (лісомисливського) підприємства або представника державного спеціалізованого лісозахисного підприємства щодо необхідності здійснення лісозахисних чи інших заходів з поліпшення санітарного стану лісів за результатами огляду санітарного стану лісової ділянки: **Потребує СРВ**

**Інженер ЗЛ**

(посада)

*[Підпис]*

(підпис)

**Романчук С.В.**

(ініціали та прізвище)

**11 січня 2021 року**



ПОВІДОМЛЕННЯ  
про появу ознак погіршення санітарного стану лісових насаджень

**Житомирська область**  
(Автономна Республіка Крим, область)

**ДП Ємільчинське ЛГ Ємільчинське лісництво**  
(найменування власника лісів, постійного лісокористувача)

Лісництво **Ємільчинське** урочище -----  
квартал № **58** виділ № **29** ділянка № ----- площа **0,6** гектарів

Таксаційна характеристика насадження

Склад **10Сз+Бп+Ос**, вік **65** років, бонітет **1**, середній діаметр **32** сантиметрів, середня висота **22** метрів, повнота **0,7**, тип лісу **ВзДС**, рельєф **рівнинний**, експозиція --  
-----, ґрунт **дерново-слабопідзолисті**, підріст -----, підлісок **РДЖ**

Лісопатологічна характеристика насадження

Вид пошкодження насадження (лісова пожежа, буревій, сніголам, обледеніння, відмирання та всихання дерев, захаращеність, об'їдання шкідниками хвої/листя, наявність гусені, масовий літ метеликів, опадання хвої/листя, відлущення кори на стовбурах та інші ознаки, не характерні для нормального стану дерев) **відмирання та всихання дерев, відлущення кори на стовбурах.** *Великий крок*

Ступінь пошкодження, ураження: **середнє** (поодинокі, слабе, середнє, сильне)

Вид розподілу пошкоджених дерев: **куртинний** (поодинокі, груповий, куртинний)

Обсяг ушкодженої деревини на 1 гектарі (окомірно) **75** куб. метрів, у тому числі сухостійної **68** куб. метрів

Ознаки погіршення стану лісових насаджень виявив:

**Старший майстер лісу** *[підпис]* **Дворецький А.В.**  
(посада) (підпис) (ініціали та прізвище)

**5 січня 2021 року**

**Лісничий** *[підпис]* **Яценко Ю.П.**  
(лісничий(помічник лісничого) (підпис) (ініціали та прізвище)

**5 січня 2021 року**

Висновок інженера відділу (сектору) охорони і захисту лісу державного лісгосподарського (лісомисливського) підприємства або представника державного спеціалізованого лісозахисного підприємства щодо необхідності здійснення лісозахисних чи інших заходів з поліпшення санітарного стану лісів за результатами огляду санітарного стану лісової ділянки: **Потребує СРВ**

**Інженер ЗЛ** *[підпис]* **Романчук С.В.**  
(посада) (підпис) (ініціали та прізвище)

**11 січня 2021 року**



ПОВІДОМЛЕННЯ  
про появу ознак погіршення санітарного стану лісових насаджень

**Житомирська область**  
(Автономна Республіка Крим, область)

**ДП Ємільчинське ЛГ Ємільчинське лісництво**  
(найменування власника лісів, постійного лісокористувача)

Лісництво **Ємільчинське** урочище -----  
квартал № **66** виділ № **9** ділянка № ----- площа **3,7** гектарів

Таксаційна характеристика насадження

Склад **10Сз**, вік **67** років, бонітет **1**, середній діаметр **28** сантиметрів, середня висота **24** метрів, повнота **0,8**, тип лісу **ВзДС**, рельєф **рівнинний**, експозиція -----, ґрунт **дерново-слабопідзолисті**, підріст -----, підлісок **РДЖ**

Лісопатологічна характеристика насадження

Вид пошкодження насадження (лісова пожежа, буревій, сніголам, обледеніння, відмирання та всихання дерев, захаращеність, об'їдання шкідниками хвої/листя, наявність гусені, масовий літ метеликів, опадання хвої/листя, відлущення кори на стовбурах та інші ознаки, не характерні для нормального стану дерев) **відмирання та всихання дерев, відлущення кори на стовбурах.** *1/крайовий короз*

Ступінь пошкодження, ураження: **середнє** (поодинокі, слабе, середнє, сильне)

Вид розподілу пошкоджених дерев: **куртинний** (поодинокі, групові, куртинний)

Обсяг ушкодженої деревини на 1 гектарі (окомірно) **17** куб. метрів, у тому числі сухостійної **15** куб. метрів

Ознаки погіршення стану лісових насаджень виявив:

**Старший майстер лісу** *[підпис]* **Дворецький А.В.**  
(посада) (підпис) (ініціали та прізвище)

**5 січня 2021 року**  
**Лісничий** *[підпис]* **Яценко Ю.П.**  
(лісничий(помічник лісничого) (підпис) (ініціали та прізвище)

**5 січня 2021 року**

Висновок інженера відділу (сектору) охорони і захисту лісу державного лісогосподарського (лісомисливського) підприємства або представника державного спеціалізованого лісозахисного підприємства щодо необхідності здійснення лісозахисних чи інших заходів з поліпшення санітарного стану лісів за результатами огляду санітарного стану лісової ділянки: **Потребує СРВ**

**Інженер ЗЛ** *[підпис]* **Романчук С.В.**  
(посада) (підпис) (ініціали та прізвище)

**11 січня 2021 року**



ПОВІДОМЛЕННЯ  
про появу ознак погіршення санітарного стану лісових насаджень

**Житомирська область**  
(Автономна Республіка Крим, область)

**ДП Ємільчинське ЛГ Ємільчинське лісництво**  
(найменування власника лісів, постійного лісокористувача)

Лісництво **Ємільчинське** урочище -----  
квартал № **66** виділ № **19** ділянка № **1** площа **1,0** гектарів

Таксаційна характеристика насадження

Склад **8Сз2Бп**, вік **67** років, бонітет **1**, середній діаметр **28** сантиметрів, середня висота **24** метрів, повнота **0,7**, тип лісу **ВзДС**, рельєф **рівнинний**, експозиція -----, ґрунт **дерново-слабопідзолисті**, підріст -----, підлісок -----

Лісопатологічна характеристика насадження

Вид пошкодження насадження (лісова пожежа, буревій, сніголам, обледеніння, відмирання та всихання дерев, захаращеність, об'їдання шкідниками хвої/листя, наявність гусені, масовий літ метеликів, опадання хвої/листя, відлущення кори на стовбурах та інші ознаки, не характерні для нормального стану дерев) **відмирання та всихання дерев, відлущення кори на стовбурах.** *1. Висновок*

Ступінь пошкодження, ураження: **середнє** (поодинокі, слабке, середнє, сильне)

Вид розподілу пошкоджених дерев: **куртинний** (поодинокі, групові, куртинні)

Обсяг ушкодженої деревини на 1 гектарі (окомірно) **55** куб. метрів, у тому числі сухостійної **46** куб. метрів

Ознаки погіршення стану лісових насаджень виявив:

**Старший майстер лісу** *[підпис]* **Дворецький А.В.**  
(посада) (підпис) (ініціали та прізвище)

**5 січня 2021 року**  
**Лісничий** *[підпис]* **Яценко Ю.П.**  
(лісничий(помічник лісничого)) (підпис) (ініціали та прізвище)

**5 січня 2021 року**

Висновок інженера відділу (сектору) охорони і захисту лісу державного лісгосподарського (лісомисливського) підприємства або представника державного спеціалізованого лісозахисного підприємства щодо необхідності здійснення лісозахисних чи інших заходів з поліпшення санітарного стану лісів за результатами огляду санітарного стану лісової ділянки: **Потребує СРВ**

**Інженер ЗЛ** *[підпис]* **Романчук С.В.**  
(посада) (підпис) (ініціали та прізвище)

**11 січня 2021 року**



ПОВІДОМЛЕННЯ  
про появу ознак погіршення санітарного стану лісових насаджень

**Житомирська область**  
(Автономна Республіка Крим, область)

**ДП Ємільчинське ЛГ Ємільчинське лісництво**  
(найменування власника лісів, постійного лісокористувача)

Лісництво **Ємільчинське** урочище -----  
квартал № **69** виділ № **14** ділянка № **1** площа **0,6** гектарів

Таксаційна характеристика насаджень

Склад **7Сз2Бп1Дз**, вік **70** років, бонітет **1**, середній діаметр **28** сантиметрів,  
середня висота **24** метрів, повнота **0,7**, тип лісу **ВзДС**, рельєф **рівнинний**, експозиція --  
-----, ґрунт **дерново-слабопідзолисті**, підріст -----, підлісок  
**РДЖ, КУЛ**

Лісопатологічна характеристика насаджень

Вид пошкодження насаджень (лісова пожежа, буревій, сніголам, обледеніння,  
відмирання та всихання дерев, захаращеність, об'їдання шкідниками хвої/листя, наявність  
гусені, масовий літ метеликів, опадання хвої/листя, відлущення кори на стовбурах та інші  
ознаки, не характерні для нормального стану дерев) **відмирання та всихання**  
**дерев, відлущення кори на стовбурах.** *вкривовий керот*

Ступінь пошкодження, ураження: **середнє** (поодинокі, слабке, середнє, сильне)

Вид розподілу пошкоджених дерев: **куртинний** (поодинокі, групові, куртинні)

Обсяг ушкодженої деревини на 1 гектарі (окомірно) **42** куб. метрів, у тому числі  
сухостійної **37** куб. метрів

Ознаки погіршення стану лісових насаджень виявив:

**Старший майстер лісу** *[підпис]* **Лозко О.М.**  
(посада) (підпис) (ініціали та прізвище)

**4 січня 2021 року**  
**Лісничий** *[підпис]* **Яценко Ю.П.**  
(лісничий(помічник лісничого)) (підпис) (ініціали та прізвище)

**4 січня 2021 року**

Висновок інженера відділу (сектору) охорони і захисту лісу державного  
лісогосподарського (лісомисливського) підприємства або представника державного  
спеціалізованого лісозахисного підприємства щодо необхідності здійснення лісозахисних чи  
інших заходів з поліпшення санітарного стану лісів за результатами огляду санітарного стану  
лісової ділянки: **Потребує СРВ**

**Інженер ЗЛ** *[підпис]* **Романчук С.В.**  
(посада) (підпис) (ініціали та прізвище)

**11 січня 2021 року**



ПОВІДОМЛЕННЯ  
про появу ознак погіршення санітарного стану лісових насаджень

**Житомирська область**  
(Автономна Республіка Крим, область)

**ДП Ємільчинське ЛГ Ємільчинське лісництво**  
(найменування власника лісів, постійного лісокористувача)

Лісництво **Ємільчинське** урочище -----  
квартал № **69** виділ № **26** ділянка № **1** площа **1,0** гектарів

Таксаційна характеристика насадження

Склад **8Сз2Бп**, вік **70** років, бонітет **1а**, середній діаметр **32** сантиметрів, середня висота **26** метрів, повнота **0,6**, тип лісу **А2С**, рельєф **рівнинний**, експозиція -----, ґрунт **дерново-слабопідзолисті**, підріст -----, підлісок -----

Лісопатологічна характеристика насадження

Вид пошкодження насадження (лісова пожежа, буревій, сніголам, обледеніння, відмирання та всихання дерев, захаращеність, об'їдання шкідниками хвої/листя, наявність гусені, масовий літ метеликів, опадання хвої/листя, відлущення кори на стовбурах та інші ознаки, не характерні для нормального стану дерев) **відмирання та всихання дерев, відлущення кори на стовбурах.** / *Вкривлювач корою*

Ступінь пошкодження, ураження: ----- **середнє** ----- (поодинокі, слабе, середнє, сильне)

Вид розподілу пошкоджених дерев: ----- **куртинний** ----- (поодинокі, групові, куртинні)

Обсяг ушкодженої деревини на 1 гектарі (окомірно) **49** куб. метрів, у тому числі сухостійної **42** куб. метрів

Ознаки погіршення стану лісових насаджень виявив:

**Старший майстер лісу** ----- **Лозко О.М.**  
(посада) (підпис) (ініціали та прізвище)

**4 січня 2021 року**  
**Лісничий** ----- **Яценко Ю.П.**  
(лісничий(помічник лісничого) (підпис) (ініціали та прізвище)

**4 січня 2021 року**

Висновок інженера відділу (сектору) охорони і захисту лісу державного лісогосподарського (лісомисливського) підприємства або представника державного спеціалізованого лісозахисного підприємства щодо необхідності здійснення лісозахисних чи інших заходів з поліпшення санітарного стану лісів за результатами огляду санітарного стану лісової ділянки: **Потребує СРВ**

**Інженер ЗА** ----- **Романчук С.В.**  
(посада) (підпис) (ініціали та прізвище)

**11 січня 2021 року**



ПОВІДОМЛЕННЯ  
про появу ознак погіршення санітарного стану лісових насаджень

**Житомирська область**  
(Автономна Республіка Крим, область)

**ДП Ємільчинське ЛГ Ємільчинське лісництво**  
(найменування власника лісів, постійного лісокористувача)

Лісництво **Ємільчинське** урочище -----  
квартал № **69** виділ № **35** ділянка № ----- площа **2,1** гектарів

Таксаційна характеристика насаджень

Склад **10Сз**, вік **71** років, бонітет **1**, середній діаметр **28** сантиметрів, середня висота **24** метрів, повнота **0,6**, тип лісу **В2ДС**, рельєф **рівнинний**, експозиція -----, ґрунт **дерново-слабопідзолисті**, підріст **9Дз1Сз**, підлісок **КУЛ**

Лісопатологічна характеристика насаджень

Вид пошкодження насаджень (лісова пожежа, буревій, сніголам, обледеніння, відмирання та всихання дерев, захаращеність, об'їдання шкідниками хвої/листя, наявність гусені, масовий літ метеликів, опадання хвої/листя, відлущення кори на стовбурах та інші ознаки, не характерні для нормального стану дерев) **відмирання та всихання дерев, відлущення кори на стовбурах.** *1 вкривлений кору*

Ступінь пошкодження, ураження: **середнє** (поодинокі, слабе, середнє, сильне)

Вид розподілу пошкоджених дерев: **куртинний** (поодинокі, групові, куртинні)

Обсяг ушкодженої деревини на 1 гектарі (окомірно) **39** куб. метрів, у тому числі сухостійної **33** куб. метрів

Ознаки погіршення стану лісових насаджень виявив:

**Старший майстер лісу** *[підпис]* **Лозко О.М.**  
(посада) (підпис) (ініціали та прізвище)

**4 січня 2021 року**  
**Лісничий** *[підпис]* **Яценко Ю.П.**  
(лісничий(помічник лісничого)) (підпис) (ініціали та прізвище)

**4 січня 2021 року**

Висновок інженера відділу (сектору) охорони і захисту лісу державного лісогосподарського (лісомисливського) підприємства або представника державного спеціалізованого лісозахисного підприємства щодо необхідності здійснення лісозахисних чи інших заходів з поліпшення санітарного стану лісів за результатами огляду санітарного стану лісової ділянки: **Потребує СРВ**

**Інженер ЗА** *[підпис]* **Романчук С.В.**  
(посада) (підпис) (ініціали та прізвище)

**11 січня 2021 року**



ПОВІДОМЛЕННЯ  
про появу ознак погіршення санітарного стану лісових насаджень

**Житомирська область**  
(Автономна Республіка Крим, область)

**ДП Ємільчинське ЛГ Ємільчинське лісництво**  
(найменування власника лісів, постійного лісокористувача)

Лісництво **Ємільчинське** урочище -----  
квартал № **66** виділ № **19** ділянка № **1** площа **1,0** гектарів

Таксаційна характеристика насадження

Склад **8Сз2Бп**, вік **67** років, бонітет **1**, середній діаметр **28** сантиметрів, середня висота **24** метрів, повнота **0,7**, тип лісу **ВзДС**, рельєф **рівнинний**, експозиція -----, ґрунт **дерново-слабопідзолисті**, підріст -----, підлісок -----

Лісопатологічна характеристика насадження

Вид пошкодження насадження (лісова пожежа, буревій, сніголам, обледеніння, відмирання та всихання дерев, захаращеність, об'їдання шкідниками хвої/листя, наявність гусені, масовий літ метеликів, опадання хвої/листя, відлущення кори на стовбурах та інші ознаки, не характерні для нормального стану дерев) **відмирання та всихання дерев, відлущення кори на стовбурах.** *1. Висновок*

Ступінь пошкодження, ураження: **середнє** (поодинокі, слабке, середнє, сильне)

Вид розподілу пошкоджених дерев: **куртинний** (поодинокі, групові, куртинні)

Обсяг ушкодженої деревини на 1 гектарі (окомірно) **55** куб. метрів, у тому числі сухостійної **46** куб. метрів

Ознаки погіршення стану лісових насаджень виявив:

**Старший майстер лісу** *[підпис]* **Дворецький А.В.**  
(посада) (підпис) (ініціали та прізвище)

**5 січня 2021 року**  
**Лісничий** *[підпис]* **Яценко Ю.П.**  
(лісничий(помічник лісничого)) (підпис) (ініціали та прізвище)

**5 січня 2021 року**

Висновок інженера відділу (сектору) охорони і захисту лісу державного лісгосподарського (лісомисливського) підприємства або представника державного спеціалізованого лісозахисного підприємства щодо необхідності здійснення лісозахисних чи інших заходів з поліпшення санітарного стану лісів за результатами огляду санітарного стану лісової ділянки: **Потребує СРВ**

**Інженер ЗЛ** *[підпис]* **Романчук С.В.**  
(посада) (підпис) (ініціали та прізвище)

**11 січня 2021 року**



ПОВІДОМЛЕННЯ  
про появу ознак погіршення санітарного стану лісових насаджень

**Житомирська область**  
(Автономна Республіка Крим, область)

**ДП Ємільчинське ЛГ Ємільчинське лісництво**  
(найменування власника лісів, постійного лісокористувача)

Лісництво **Ємільчинське** урочище -----  
квартал № **69** виділ № **14** ділянка № **1** площа **0,6** гектарів

Таксаційна характеристика насаджень

Склад **7Сз2Бп1Дз**, вік **70** років, бонітет **1**, середній діаметр **28** сантиметрів,  
середня висота **24** метрів, повнота **0,7**, тип лісу **ВзДС**, рельєф **рівнинний**, експозиція --  
-----, ґрунт **дерново-слабопідзолисті**, підріст -----, підлісок  
**РДЖ, КУЛ**

Лісопатологічна характеристика насаджень

Вид пошкодження насаджень (лісова пожежа, буревій, сніголам, обледеніння, відмирання та всихання дерев, захаращеність, об'їдання шкідниками хвої/листя, наявність гусені, масовий літ метеликів, опадання хвої/листя, відлущення кори на стовбурах та інші ознаки, не характерні для нормального стану дерев) **відмирання та всихання дерев, відлущення кори на стовбурах.** *вкривовий керот*

Ступінь пошкодження, ураження: **середнє** (поодинокі, слабке, середнє, сильне)

Вид розподілу пошкоджених дерев: **куртинний** (поодинокі, групові, куртинні)

Обсяг ушкодженої деревини на 1 гектарі (окомірно) **42** куб. метрів, у тому числі сухостійної **37** куб. метрів

Ознаки погіршення стану лісових насаджень виявив:

**Старший майстер лісу** *[підпис]* **Лозко О.М.**  
(посада) (підпис) (ініціали та прізвище)

**4 січня 2021 року**  
**Лісничий** *[підпис]* **Яценко Ю.П.**  
(лісничий(помічник лісничого)) (підпис) (ініціали та прізвище)

**4 січня 2021 року**

Висновок інженера відділу (сектору) охорони і захисту лісу державного лісгосподарського (лісомисливського) підприємства або представника державного спеціалізованого лісозахисного підприємства щодо необхідності здійснення лісозахисних чи інших заходів з поліпшення санітарного стану лісів за результатами огляду санітарного стану лісової ділянки: **Потребує СРВ**

**Інженер ЗЛ** *[підпис]* **Романчук С.В.**  
(посада) (підпис) (ініціали та прізвище)

**11 січня 2021 року**



ПОВІДОМЛЕННЯ  
про появу ознак погіршення санітарного стану лісових насаджень

**Житомирська область**  
(Автономна Республіка Крим, область)

**ДП Ємільчинське ЛГ Ємільчинське лісництво**  
(найменування власника лісів, постійного лісокористувача)

Лісництво **Ємільчинське** урочище -----  
квартал № **69** виділ № **26** ділянка № **1** площа **1,0** гектарів

Таксаційна характеристика насадження

Склад **8Сз2Бп**, вік **70** років, бонітет **1а**, середній діаметр **32** сантиметрів, середня висота **26** метрів, повнота **0,6**, тип лісу **А2С**, рельєф **рівнинний**, експозиція -----, ґрунт **дерново-слабопідзолисті**, підріст -----, підлісок -----

Лісопатологічна характеристика насадження

Вид пошкодження насадження (лісова пожежа, буревій, сніголам, обледеніння, відмирання та всихання дерев, захаращеність, об'їдання шкідниками хвої/листя, наявність гусені, масовий літ метеликів, опадання хвої/листя, відлущення кори на стовбурах та інші ознаки, не характерні для нормального стану дерев) **відмирання та всихання дерев, відлущення кори на стовбурах.** / *Вкривлювач червоний*

Ступінь пошкодження, ураження: ----- **середнє** ----- (поодинокі, слабе, середнє, сильне)

Вид розподілу пошкоджених дерев: ----- **куртинний** ----- (поодинокі, групові, куртинні)

Обсяг ушкодженої деревини на 1 гектарі (окомірно) **49** куб. метрів, у тому числі сухостійної **42** куб. метрів

Ознаки погіршення стану лісових насаджень виявив:

**Старший майстер лісу** ----- **Лозко О.М.**  
(посада) (підпис) (ініціали та прізвище)

**4 січня 2021 року**  
**Лісничий** ----- **Яценко Ю.П.**  
(лісничий(помічник лісничого) (підпис) (ініціали та прізвище)

**4 січня 2021 року**

Висновок інженера відділу (сектору) охорони і захисту лісу державного лісогосподарського (лісомисливського) підприємства або представника державного спеціалізованого лісозахисного підприємства щодо необхідності здійснення лісозахисних чи інших заходів з поліпшення санітарного стану лісів за результатами огляду санітарного стану лісової ділянки: **Потребує СРВ**

**Інженер ЗА** ----- **Романчук С.В.**  
(посада) (підпис) (ініціали та прізвище)

**11 січня 2021 року**



ПОВІДОМЛЕННЯ  
про появу ознак погіршення санітарного стану лісових насаджень

**Житомирська область**  
(Автономна Республіка Крим, область)

**ДП Ємільчинське ЛГ Ємільчинське лісництво**  
(найменування власника лісів, постійного лісокористувача)

Лісництво **Ємільчинське** урочище -----  
квартал № **69** виділ № **35** ділянка № ----- площа **2,1** гектарів

Таксаційна характеристика насаджень

Склад **10Сз**, вік **71** років, бонітет **1**, середній діаметр **28** сантиметрів, середня висота **24** метрів, повнота **0,6**, тип лісу **В2ДС**, рельєф **рівнинний**, експозиція -----, ґрунт **дерново-слабопідзолисті**, підріст **9Дз1Сз**, підлісок **КУЛ**

Лісопатологічна характеристика насаджень

Вид пошкодження насаджень (лісова пожежа, буревій, сніголам, обледеніння, відмирання та всихання дерев, захаращеність, об'їдання шкідниками хвої/листя, наявність гусені, масовий літ метеликів, опадання хвої/листя, відлущення кори на стовбурах та інші ознаки, не характерні для нормального стану дерев) **відмирання та всихання дерев, відлущення кори на стовбурах.** *1 вкривлений кору*

Ступінь пошкодження, ураження: **середнє** (поодинокі, слабе, середнє, сильне)

Вид розподілу пошкоджених дерев: **куртинний** (поодинокий, груповий, куртинний)

Обсяг ушкодженої деревини на 1 гектарі (окомірно) **39** куб. метрів, у тому числі сухостійної **33** куб. метрів

Ознаки погіршення стану лісових насаджень виявив:

**Старший майстер лісу** *[підпис]* **Лозко О.М.**  
(посада) (підпис) (ініціали та прізвище)

**4 січня 2021 року**  
**Лісничий** *[підпис]* **Яценко Ю.П.**  
(лісничий(помічник лісничого) (підпис) (ініціали та прізвище)

**4 січня 2021 року**

Висновок інженера відділу (сектору) охорони і захисту лісу державного лісогосподарського (лісомисливського) підприємства або представника державного спеціалізованого лісозахисного підприємства щодо необхідності здійснення лісозахисних чи інших заходів з поліпшення санітарного стану лісів за результатами огляду санітарного стану лісової ділянки: **Потребує СРВ**

**Інженер ЗА** *[підпис]* **Романчук С.В.**  
(посада) (підпис) (ініціали та прізвище)

**11 січня 2021 року**

ПОВІДОМЛЕННЯ  
про появу ознак погіршення санітарного стану лісових насаджень

**Житомирська область**  
(Автономна Республіка Крим, область)

**ДП Ємільчинське ЛГ Ємільчинське лісництво**  
(найменування власника лісів, постійного лісокористувача)

Лісництво **Ємільчинське** урочище -----  
квартал № **70** виділ № **4** ділянка № ----- площа **0,6** гектарів

Таксаційна характеристика насадження

Склад **10Сз**, вік **67** років, бонітет **1**, середній діаметр **28** сантиметрів, середня висота **24** метрів, повнота **0,8**, тип лісу **В2ДС**, рельєф **рівнинний**, експозиція -----, ґрунт **дерново-слабопідзолисті**, підріст -----, підлісок **РДЖ, КУЛ**

Лісопатологічна характеристика насадження

Вид пошкодження насадження (лісова пожежа, буревій, сніголам, обледеніння, відмирання та всихання дерев, захаращеність, об'їдання шкідниками хвої/листя, наявність гусені, масовий літ метеликів, опадання хвої/листя, відлущення кори на стовбурах та інші ознаки, не характерні для нормального стану дерев) **відмирання та всихання дерев, відлущення кори на стовбурах.** *Вірвковий корог*

Ступінь пошкодження, ураження: **середнє** (поодинокі, слабе, середнє, сильне)

Вид розподілу пошкоджених дерев: **куртинний** (поодинокі, групові, куртинні)

Обсяг ушкодженої деревини на 1 гектарі (окомірно) **118** куб. метрів, у тому числі сухостійної **110** куб. метрів

Ознаки погіршення стану лісових насаджень виявив:

**Старший майстер лісу** *[підпис]* **Лозко О.М.**  
(посада) (підпис) (ініціали та прізвище)

**4 січня 2021 року**

**Лісничий** *[підпис]* **Яценко Ю.П.**  
(лісничий(помічник лісничого) (підпис) (ініціали та прізвище)

**4 січня 2021 року**

Висновок інженера відділу (сектору) охорони і захисту лісу державного лісогосподарського (лісомисливського) підприємства або представника державного спеціалізованого лісозахисного підприємства щодо необхідності здійснення лісозахисних чи інших заходів з поліпшення санітарного стану лісів за результатами огляду санітарного стану лісової ділянки: **Потребує СРВ**

**Інженер ЗА** *[підпис]* **Романчук С.В.**  
(посада) (підпис) (ініціали та прізвище)

**11 січня 2021 року**



ПОВІДОМЛЕННЯ  
про появу ознак погіршення санітарного стану лісових насаджень

**Житомирська область**  
(Автономна Республіка Крим, область)

**ДП Ємільчинське ЛГ Ємільчинське лісництво**  
(найменування власника лісів, постійного лісокористувача)

Лісництво **Ємільчинське** урочище -----  
квартал № **70** виділ № **16** ділянка № ----- площа **1,1** гектарів

Таксаційна характеристика насадження

Склад **8Сз1Бп1Влч**, вік **67** років, бонітет **1**, середній діаметр **28** сантиметрів,  
середня висота **23** метрів, повнота **0,8**, тип лісу **В2ДС**, рельєф **рівнинний**, експозиція --  
-----, ґрунт **дерново-слабопідзолисті**, підріст -----, підлісок -----

Лісопатологічна характеристика насадження

Вид пошкодження насадження (лісова пожежа, буревій, сніголам, обледеніння, відмирання та всихання дерев, захаращеність, об'їдання шкідниками хвої/листя, наявність гусені, масовий літ метеликів, опадання хвої/листя, відлущення кори на стовбурах та інші ознаки, не характерні для нормального стану дерев) **відмирання та всихання дерев, відлущення кори на стовбурах.** *Кривовий поріг*

Ступінь пошкодження, ураження: **середнє** (поодинокі, слабе, середнє, сильне)

Вид розподілу пошкоджених дерев: **куртинний** (поодинокі, групові, куртинні)

Обсяг ушкодженої деревини на 1 гектарі (окомірно) **31** куб. метрів, у тому числі сухостійної **26** куб. метрів

Ознаки погіршення стану лісових насаджень виявив:

**Старший майстер лісу** *[підпис]* **Лозко О.М.**  
(посада) (підпис) (ініціали та прізвище)

**4 січня 2021 року**  
**Лісничий** *[підпис]* **Яценко Ю.П.**  
(лісничий(помічник лісничого)) (підпис) (ініціали та прізвище)

**4 січня 2021 року**

Висновок інженера відділу (сектору) охорони і захисту лісу державного лісгосподарського (лісомисливського) підприємства або представника державного спеціалізованого лісозахисного підприємства щодо необхідності здійснення лісозахисних чи інших заходів з поліпшення санітарного стану лісів за результатами огляду санітарного стану лісової ділянки: **Потребує СРВ**

**Інженер ЗА** *[підпис]* **Романчук С.В.**  
(посада) (підпис) (ініціали та прізвище)

**11 січня 2021 року**

ПОВІДОМЛЕННЯ  
про появу ознак погіршення санітарного стану лісових насаджень

**Житомирська область**  
(Автономна Республіка Крим, область)

**ДП Ємільчинське ЛГ Ємільчинське лісництво**  
(найменування власника лісів, постійного лісокористувача)

Лісництво **Ємільчинське** урочище -----  
квартал № **74** виділ № **17** ділянка № **1** площа **9,0** гектарів

Таксаційна характеристика насадження

Склад **10Сз+Бп**, вік **61** років, бонітет **1a**, середній діаметр **28** сантиметрів, середня висота **23** метрів, повнота **0,7**, тип лісу **В2ДС**, рельєф **рівнинний**, експозиція -----  
--, ґрунт **дерново-слабопідзолисті**, підріст **бДз4Сз**, підлісок **РДЖ, КУЛ**

Лісопатологічна характеристика насадження

Вид пошкодження насадження (лісова пожежа, буревій, сніголам, обледеніння, відмирання та всихання дерев, захаращеність, об'їдання шкідниками хвої/листя, наявність гусені, масовий літ метеликів, опадання хвої/листя, відлущення кори на стовбурах та інші ознаки, не характерні для нормального стану дерев) **відмирання та всихання дерев, відлущення кори на стовбурах.** / *Висхідний коротч*

Ступінь пошкодження, ураження: **середнє** (поодинокі, слабе, середнє, сильне)

Вид розподілу пошкоджених дерев: **куртинний** (поодинокі, групові, куртинний)

Обсяг ушкодженої деревини на 1 гектарі (окомірно) **9** куб. метрів, у тому числі сухостійної **9** куб. метрів

Ознаки погіршення стану лісових насаджень виявив:

**Старший майстер лісу** *[підпис]* **Лозко О.М.**  
(посада) (підпис) (ініціали та прізвище)

**4 січня 2021 року**  
**Лісничий** *[підпис]* **Яценко Ю.П.**  
(лісничий(помічник лісничого)) (підпис) (ініціали та прізвище)

**4 січня 2021 року**  
Висновок інженера відділу (сектору) охорони і захисту лісу державного лісгосподарського (лісомисливського) підприємства або представника державного спеціалізованого лісозахисного підприємства щодо необхідності здійснення лісозахисних чи інших заходів з поліпшення санітарного стану лісів за результатами огляду санітарного стану лісової ділянки: **Потребує СРВ**  
**Інженер ЗА** *[підпис]* **Романчук С.В.**  
(посада) (підпис) (ініціали та прізвище)

**11 січня 2021 року**



ПОВІДОМЛЕННЯ  
про появу ознак погіршення санітарного стану лісових насаджень

**Житомирська область**  
(Автономна Республіка Крим, область)

**ДП Ємільчинське ЛГ Ємільчинське лісництво**  
(найменування власника лісів, постійного лісокористувача)

Лісництво **Ємільчинське** урочище -----  
квартал № **74** виділ № **17** ділянка № **2** площа **8,0** гектарів

Таксаційна характеристика насадження

Склад **10Сз+Бп**, вік **61** років, бонітет **1а**, середній діаметр **28** сантиметрів, середня висота **23** метрів, повнота **0,7**, тип лісу **В2ДС**, рельєф **рівнинний**, експозиція -----  
--, ґрунт **дерново-слабопідзолисті**, підріст **6Дз4Сз**, підлісок **РДЖ, КУЛ**

Лісопатологічна характеристика насадження

Вид пошкодження насадження (лісова пожежа, буревій, сніголам, обледеніння, відмирання та всихання дерев, захаращеність, об'їдання шкідниками хвої/листя, наявність гусені, масовий літ метеликів, опадання хвої/листя, відлущення кори на стовбурах та інші ознаки, не характерні для нормального стану дерев) **відмирання та всихання дерев, відлущення кори на стовбурах.**

Ступінь пошкодження, ураження: **середнє** (поодинокі, слабе, середнє, сильне)

Вид розподілу пошкоджених дерев: **куртинний** (поодинокі, груповий, куртинний)

Обсяг ушкодженої деревини на 1 гектарі (окомірно) **9** куб. метрів, у тому числі сухостійної **8** куб. метрів

Ознаки погіршення стану лісових насаджень виявив:

**Старший майстер лісу** (посада) (підпис) **Лозко О.М.** (ініціали та прізвище)

**4 січня 2021 року**

**Лісничий** (лісничий(помічник лісничого)) (підпис) **Яценко Ю.П.** (ініціали та прізвище)

**4 січня 2021 року**

Висновок інженера відділу (сектору) охорони і захисту лісу державного лісогосподарського (лісомисливського) підприємства або представника державного спеціалізованого лісозахисного підприємства щодо необхідності здійснення лісозахисних чи інших заходів з поліпшення санітарного стану лісів за результатами огляду санітарного стану лісової ділянки: **Потребує СРВ**

**Інженер ЗЛ** (посада) (підпис) **Романчук С.В.** (ініціали та прізвище)

**11 січня 2021 року**

ПОВІДОМЛЕННЯ  
про появу ознак погіршення санітарного стану лісових насаджень

**Житомирська область**  
(Автономна Республіка Крим, область)

**ДП Ємільчинське ЛГ Ємільчинське лісництво**  
(найменування власника лісів, постійного лісокористувача)

Лісництво **Ємільчинське** урочище -----  
квартал № **2** виділ № **41** ділянка № **1** площа **1,3** гектарів

Таксаційна характеристика насадження

Склад **9Сз1Бп**, вік **65** років, бонітет **1**, середній діаметр **22** сантиметрів, середня висота **21** метрів, повнота **0,7**, тип лісу **АзС**, рельєф **рівнинний**, експозиція -----, ґрунт **дерново-слабопідзолисті**, підріст -----, підлісок -----

Лісопатологічна характеристика насадження

Вид пошкодження насадження (лісова пожежа, буревій, сніголам, обледеніння, відмирання та всихання дерев, захаращеність, об'їдання шкідниками хвої/листя, наявність гусені, масовий літ метеликів, опадання хвої/листя, відлущення кори на стовбурах та інші ознаки, не характерні для нормального стану дерев) **відмирання та всихання дерев, верхівковий короїд.**

Ступінь пошкодження, ураження: **середнє** (поодинокі, слабе, середнє, сильне)

Вид розподілу пошкоджених дерев: **куртинний** (поодинокі, групові, куртинні)

Обсяг ушкодженої деревини на 1 гектарі (окомірно) **10** куб. метрів, у тому числі сухостійної **8** куб. метрів

Ознаки погіршення стану лісових насаджень виявив:

**Старший майстер лісу**  **Лозко О.М.**  
(посада) (підпис) (ініціали та прізвище)

**25 лютого 2021 року**  
**Лісничий**  **Яценко Ю.П.**  
(лісничий(помічник лісничого)) (підпис) (ініціали та прізвище)

**25 лютого 2021 року**

Висновок інженера відділу (сектору) охорони і захисту лісу державного лісогосподарського (лісомисливського) підприємства або представника державного спеціалізованого лісозахисного підприємства щодо необхідності здійснення лісозахисних чи інших заходів з поліпшення санітарного стану лісів за результатами огляду санітарного стану лісової ділянки: **Потребує СРВ**

**Інженер ЗА**  **Романчук С.В.**  
(посада) (підпис) (ініціали та прізвище)

**1 березня 2021 року**



ПОВІДОМЛЕННЯ  
про появу ознак погіршення санітарного стану лісових насаджень

**Житомирська область**  
(Автономна Республіка Крим, область)

**ДП Ємільчинське ЛГ Ємільчинське лісництво**  
(найменування власника лісів, постійного лісокористувача)

Лісництво **Ємільчинське** урочище -----  
квартал № **2** виділ № **52** ділянка № ----- площа **0,5** гектарів

Таксаційна характеристика насадження

Склад **10Сз+Бп**, вік **65** років, бонітет **1**, середній діаметр **28** сантиметрів, середня висота **24** метрів, повнота **0,5**, тип лісу **АзС**, рельєф **рівнинний**, експозиція -----, ґрунт **дерново-слабопідзолисті**, підріст -----, підлісок -----

Лісопатологічна характеристика насадження

Вид пошкодження насадження (лісова пожежа, буревій, сніголам, обледеніння, відмирання та всихання дерев, захарашеність, об'їдання шкідниками хвої/листя, наявність гусені, масовий літ метеликів, опадання хвої/листя, відлущення кори на стовбурах та інші ознаки, не характерні для нормального стану дерев) **відмирання та всихання дерев, верхівковий короїд.**

Ступінь пошкодження, ураження: **середнє** (поодинокі, слабе, середнє, сильне)

Вид розподілу пошкоджених дерев: **куртинний** (поодинокі, груповий, куртинний)

Обсяг ушкодженої деревини на 1 гектарі (окомірно) **15** куб. метрів, у тому числі сухостійної **10** куб. метрів

Ознаки погіршення стану лісових насаджень виявив:

**Старший майстер лісу**

(посада)

(підпис)

**Лозко О.М.**

(ініціали та прізвище)

**25 лютого 2021 року**

**Лісничий**

(лісничий(помічник  
лісничого)

(підпис)

**Яценко Ю.П.**

(ініціали та прізвище)

**25 лютого 2021 року**

Висновок інженера відділу (сектору) охорони і захисту лісу державного лісогосподарського (лісомисливського) підприємства або представника державного спеціалізованого лісозахисного підприємства щодо необхідності здійснення лісозахисних чи інших заходів з поліпшення санітарного стану лісів за результатами огляду санітарного стану лісової ділянки: **Потребує СРВ**

**Інженер ЗА**

(посада)

(підпис)

**Романчук С.В.**

(ініціали та прізвище)

**1 березня 2021 року**

ПОВІДОМЛЕННЯ  
про появу ознак погіршення санітарного стану лісових насаджень

**Житомирська область**  
(Автономна Республіка Крим, область)

**ДП Ємільчинське ЛГ Ємільчинське лісництво**  
(найменування власника лісів, постійного лісокористувача)

Лісництво **Ємільчинське** урочище -----  
квартал № **3** виділ № **43** ділянка № ----- площа **1,8** гектарів

Таксаційна характеристика насадження

Склад **8Сз1Дз1Бп**, вік **45** років, бонітет **1**, середній діаметр **18** сантиметрів, середня висота **18** метрів, повнота **0,8**, тип лісу **ВзДС**, рельєф **рівнинний**, експозиція --  
-----, ґрунт **дерново-слабопідзолисті**, підріст -----, підлісок -----

Лісопатологічна характеристика насадження


Вид пошкодження насадження (лісова пожежа, буревій, сніголам, обледеніння, відмирання та всихання дерев, захаращеність, об'їдання шкідниками хвої/листя, наявність гусені, масовий літ метеликів, опадання хвої/листя, відлущення кори на стовбурах та інші ознаки, не характерні для нормального стану дерев) **відмирання та всихання дерев, верхівковий короїд.**

Ступінь пошкодження, ураження: **середнє** (поодинокі, слабе, середнє, сильне)

Вид розподілу пошкоджених дерев: **куртинний** (поодинокі, груповий, куртинний)

Обсяг ушкодженої деревини на 1 гектарі (окомірно) **12** куб. метрів, у тому числі сухостійної **8** куб. метрів

Ознаки погіршення стану лісових насаджень виявив:

**Старший майстер лісу**  **Лозко О.М.**  
(посада) (підпис) (ініціали та прізвище)

**25 лютого 2021 року**  
**Лісничий**  **Яценко Ю.П.**  
(лісничий(помічник лісничого) (підпис) (ініціали та прізвище)

**25 лютого 2021 року**

Висновок інженера відділу (сектору) охорони і захисту лісу державного лісогосподарського (лісомисливського) підприємства або представника державного спеціалізованого лісозахисного підприємства щодо необхідності здійснення лісозахисних чи інших заходів з поліпшення санітарного стану лісів за результатами огляду санітарного стану лісової ділянки: **Потребує СРВ**

**Інженер ЗЛ**  **Романчук С.В.**  
(посада) (підпис) (ініціали та прізвище)

**1 березня 2021 року**



ПОВІДОМЛЕННЯ  
про появу ознак погіршення санітарного стану лісових насаджень

**Житомирська область**  
(Автономна Республіка Крим, область)

**ДП Ємільчинське ЛГ Ємільчинське лісництво**  
(найменування власника лісів, постійного лісокористувача)

Лісництво **Ємільчинське** урочище -----  
квартал № **25** виділ № **28** ділянка № ----- площа **1,0** гектарів

Таксаційна характеристика насадження

Склад **10Сз**, вік **62** років, бонітет **1а**, середній діаметр **28** сантиметрів, середня висота **24** метрів, повнота **0,5**, тип лісу **ВзДС**, рельєф **рівнинний**, експозиція -----, ґрунт **дерново-слабопідзолисті**, підріст -----, підлісок -----

Лісопатологічна характеристика насадження


Вид пошкодження насадження (лісова пожежа, буревій, сніголам, обледеніння, відмирання та всихання дерев, захаращеність, об'їдання шкідниками хвої/листя, наявність гусені, масовий літ метеликів, опадання хвої/листя, відлущення кори на стовбурах та інші ознаки, не характерні для нормального стану дерев) **відмирання та всихання дерев, верхівковий короїд.**


Ступінь пошкодження, ураження: **середнє** (поодинокі, слабке, середнє, сильне)

Вид розподілу пошкоджених дерев: **куртинний** (поодинокі, групові, куртинні)

Обсяг ушкодженої деревини на 1 гектарі (окомірно) **16** куб. метрів, у тому числі сухостійної **11** куб. метрів

Ознаки погіршення стану лісових насаджень виявив:

**Старший майстер лісу**  **Лозко О.М.**  
(посада) (підпис) (ініціали та прізвище)

**25 лютого 2021 року**  
**Лісничий**  **Яценко Ю.П.**  
(лісничий(помічник лісничого)) (підпис) (ініціали та прізвище)

**25 лютого 2021 року**

Висновок інженера відділу (сектору) охорони і захисту лісу державного лісогосподарського (лісомисливського) підприємства або представника державного спеціалізованого лісозахисного підприємства щодо необхідності здійснення лісозахисних чи інших заходів з поліпшення санітарного стану лісів за результатами огляду санітарного стану лісової ділянки: **Потребує СРВ**

**Інженер ЗА**  **Романчук С.В.**  
(посада) (підпис) (ініціали та прізвище)

**1 березня 2021 року**

ПОВІДОМЛЕННЯ  
про появу ознак погіршення санітарного стану лісових насаджень

**Житомирська область**  
(Автономна Республіка Крим, область)

**ДП Ємільчинське ЛГ Ємільчинське лісництво**  
(найменування власника лісів, постійного лісокористувача)

Лісництво **Ємільчинське** урочище -----  
квартал № **25** виділ № **29** ділянка № ----- площа **0,7** гектарів

Таксаційна характеристика насадження

Склад **9Сз1Бп**, вік **65** років, бонітет **1**, середній діаметр **28** сантиметрів, середня висота **23** метрів, повнота **0,7**, тип лісу **ВзДС**, рельєф **рівнинний**, експозиція -----, ґрунт **дерново-слабопідзолисті**, підріст -----, підлісок -----

Лісопатологічна характеристика насадження


Вид пошкодження насадження (лісова пожежа, буревій, сніголам, обледеніння, відмирання та всихання дерев, захаращеність, об'їдання шкідниками хвої/листя, наявність гусені, масовий літ метеликів, опадання хвої/листя, відлущення кори на стовбурах та інші ознаки, не характерні для нормального стану дерев) **відмирання та всихання дерев, верхівковий короїд.**

Ступінь пошкодження, ураження: **середнє** (поодинокі, слабе, середнє, сильне)

Вид розподілу пошкоджених дерев: **куртинний** (поодинокий, груповий, куртинний)

Обсяг ушкодженої деревини на 1 гектарі (окомірно) **11** куб. метрів, у тому числі сухостійної **8** куб. метрів


Ознаки погіршення стану лісових насаджень виявив:

**Старший майстер лісу**  **Лозко О.М.**  
(посада) (підпис) (ініціали та прізвище)

**25 лютого 2021 року**  
**Лісничий**  **Яценко Ю.П.**  
(лісничий(помічник лісничого)) (підпис) (ініціали та прізвище)

**25 лютого 2021 року**

Висновок інженера відділу (сектору) охорони і захисту лісу державного лісогосподарського (лісомисливського) підприємства або представника державного спеціалізованого лісозахисного підприємства щодо необхідності здійснення лісозахисних чи інших заходів з поліпшення санітарного стану лісів за результатами огляду санітарного стану лісової ділянки: **Потребує СРВ**

**Інженер ЗА**  **Романчук С.В.**  
(посада) (підпис) (ініціали та прізвище)

**1 березня 2021 року**



ПОВІДОМЛЕННЯ  
про появу ознак погіршення санітарного стану лісових насаджень

**Житомирська область**  
(Автономна Республіка Крим, область)

**ДП Ємільчинське ЛГ Ємільчинське лісництво**  
(найменування власника лісів, постійного лісокористувача)

Лісництво **Ємільчинське** урочище -----  
квартал № **25** виділ № **29** ділянка № ----- площа **0,7** гектарів

Таксаційна характеристика насадження

Склад **9Сз1Бп**, вік **65** років, бонітет **1**, середній діаметр **28** сантиметрів, середня висота **23** метрів, повнота **0,7**, тип лісу **ВзДС**, рельєф **рівнинний**, експозиція -----, ґрунт **дерново-слабопідзолисті**, підріст -----, підлісок -----

Лісопатологічна характеристика насадження


Вид пошкодження насадження (лісова пожежа, буревій, сніголам, обледеніння, відмирання та всихання дерев, захаращеність, об'їдання шкідниками хвої/листя, наявність гусені, масовий літ метеликів, опадання хвої/листя, відлущення кори на стовбурах та інші ознаки, не характерні для нормального стану дерев) **відмирання та всихання дерев, верхівковий короїд.**

Ступінь пошкодження, ураження: **середнє** (поодинокі, слабе, середнє, сильне)

Вид розподілу пошкоджених дерев: **куртинний** (поодинокі, групові, куртинні)

Обсяг ушкодженої деревини на 1 гектарі (окомірно) **11** куб. метрів, у тому числі сухостійної **8** куб. метрів


Ознаки погіршення стану лісових насаджень виявив:

**Старший майстер лісу**  **Лозко О.М.**  
(посада) (підпис) (ініціали та прізвище)

**25 лютого 2021 року**  
**Лісничий**  **Яценко Ю.П.**  
(лісничий(помічник лісничого)) (підпис) (ініціали та прізвище)

**25 лютого 2021 року**

Висновок інженера відділу (сектору) охорони і захисту лісу державного лісогосподарського (лісомисливського) підприємства або представника державного спеціалізованого лісозахисного підприємства щодо необхідності здійснення лісозахисних чи інших заходів з поліпшення санітарного стану лісів за результатами огляду санітарного стану лісової ділянки: **Потребує СРВ**

**Інженер ЗЛ**  **Романчук С.В.**  
(посада) (підпис) (ініціали та прізвище)

**1 березня 2021 року**

ПОВІДОМЛЕННЯ  
про появу ознак погіршення санітарного стану лісових насаджень

**Житомирська область**  
(Автономна Республіка Крим, область)

**ДП Ємільчинське ЛГ Ємільчинське лісництво**  
(найменування власника лісів, постійного лісокористувача)

Лісництво **Ємільчинське** урочище -----  
квартал № **72** виділ № **4** ділянка № ----- площа **3,2** гектарів

Таксаційна характеристика насадження

Склад **10Сз**, вік **60** років, бонітет **1а**, середній діаметр **30** сантиметрів, середня висота **25** метрів, повнота **0,7**, тип лісу **ВзДС**, рельєф **рівнинний**, експозиція -----, ґрунт **дерново-слабопідзолисті**, підріст -----, підлісок **КУЛ,РДЖ**.

Лісопатологічна характеристика насадження


Вид пошкодження насадження (лісова пожежа, буревій, сніголам, обледеніння, відмирання та всихання дерев, захаращеність, об'їдання шкідниками хвої/листя, наявність гусені, масовий літ метеликів, опадання хвої/листя, відлущення кори на стовбурах та інші ознаки, не характерні для нормального стану дерев) **відмирання та всихання дерев, верхівковий короїд.**


Ступінь пошкодження, ураження: **середнє** (поодинокі, слабе, середнє, сильне)

Вид розподілу пошкоджених дерев: **куртинний** (поодинокі, групові, куртинні)

Обсяг ушкодженої деревини на 1 гектарі (окомірно) **14** куб. метрів, у тому числі сухостійної **8** куб. метрів

Ознаки погіршення стану лісових насаджень виявив:

**Старший майстер лісу**  **Лозко О.М.**  
(посада) (підпис) (ініціали та прізвище)

**25 лютого 2021 року**  
**Лісничий**  **Яценко Ю.П.**  
(лісничий(помічник лісничого) (підпис) (ініціали та прізвище)

**25 лютого 2021 року**

Висновок інженера відділу (сектору) охорони і захисту лісу державного лісгосподарського (лісомисливського) підприємства або представника державного спеціалізованого лісозахисного підприємства щодо необхідності здійснення лісозахисних чи інших заходів з поліпшення санітарного стану лісів за результатами огляду санітарного стану лісової ділянки: **Потребує СРВ**

**Інженер ЗА**  **Романчук С.В.**  
(посада) (підпис) (ініціали та прізвище)

**1 березня 2021 року**



ПОВІДОМЛЕННЯ  
про появу ознак погіршення санітарного стану лісових насаджень

**Житомирська область**  
(Автономна Республіка Крим, область)

**ДП Ємільчинське ЛГ Ємільчинське лісництво**  
(найменування власника лісів, постійного лісокористувача)

Лісництво **Ємільчинське** урочище -----  
квартал № **73** виділ № **17** ділянка № ----- площа **2,3** гектарів

Таксаційна характеристика насадження

Склад **10Сз**, вік **59** років, бонітет **1а**, середній діаметр **28** сантиметрів, середня висота **23** метрів, повнота **0,6**, тип лісу **В2ДС**, рельєф **рівнинний**, експозиція -----, ґрунт **дерново-слабопідзолисті**, підріст -----, підлісок -----

Лісопатологічна характеристика насадження


Вид пошкодження насадження (лісова пожежа, буревій, сніголам, обледеніння, відмирання та всихання дерев, захаращеність, об'їдання шкідниками хвої/листя, наявність гусені, масовий літ метеликів, опадання хвої/листя, відлущення кори на стовбурах та інші ознаки, не характерні для нормального стану дерев) **відмирання та всихання дерев, верхівковий короїд.**

Ступінь пошкодження, ураження: **середнє** (поодинокі, слабе, середнє, сильне)

Вид розподілу пошкоджених дерев: **куртинний** (поодинокі, групові, куртинні)

Обсяг ушкодженої деревини на 1 гектарі (окомірно) **20** куб. метрів, у тому числі сухостійної **15** куб. метрів

Ознаки погіршення стану лісових насаджень виявив:

**Старший майстер лісу**  **Лозко О.М.**  
(посада) (підпис) (ініціали та прізвище)

**25 лютого 2021 року**

**Лісничий**  **Яценко Ю.П.**  
(лісничий(помічник лісничого) (підпис) (ініціали та прізвище)

**25 лютого 2021 року**

Висновок інженера відділу (сектору) охорони і захисту лісу державного лісогосподарського (лісомисливського) підприємства або представника державного спеціалізованого лісозахисного підприємства щодо необхідності здійснення лісозахисних чи інших заходів з поліпшення санітарного стану лісів за результатами огляду санітарного стану лісової ділянки: **Потребує СРВ**

**Інженер ЗА**  **Романчук С.В.**  
(посада) (підпис) (ініціали та прізвище)

**1 березня 2021 року**

ПОВІДОМЛЕННЯ  
про появу ознак погіршення санітарного стану лісових насаджень

**Житомирська область**  
(Автономна Республіка Крим, область)

**ДП Ємільчинське ЛГ Ємільчинське лісництво**  
(найменування власника лісів, постійного лісокористувача)

Лісництво **Ємільчинське** урочище -----  
квартал № **73** виділ № **42** ділянка № ----- площа **1,6** гектарів

Таксаційна характеристика насадження

Склад **10Сз**, вік **70** років, бонітет **1**, середній діаметр **30** сантиметрів, середня висота **24** метрів, повнота **0,6**, тип лісу **ВзДС**, рельєф **рівнинний**, експозиція -----, ґрунт **дерново-слабопідзолисті**, підріст -----, підлісок -----

Лісопатологічна характеристика насадження

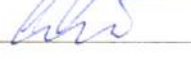
Вид пошкодження насадження (лісова пожежа, буревій, сніголам, обледеніння, відмирання та всихання дерев, захаращеність, об'їдання шкідниками хвої/листя, наявність гусені, масовий літ метеликів, опадання хвої/листя, відлущення кори на стовбурах та інші ознаки, не характерні для нормального стану дерев) **відмирання та всихання дерев, верхівковий короїд.**


Ступінь пошкодження, ураження: **середнє** (поодинокі, слабе, середнє, сильне)

Вид розподілу пошкоджених дерев: **куртинний** (поодинокі, групові, куртинні)

Обсяг ушкодженої деревини на 1 гектарі (окомірно) **18** куб. метрів, у тому числі сухостійної **12** куб. метрів

Ознаки погіршення стану лісових насаджень виявив:

**Старший майстер лісу**  **Лозко О.М.**  
(посада) (підпис) (ініціали та прізвище)

**25 лютого 2021 року**  
**Лісничий**  **Яценко Ю.П.**  
(лісничий(помічник лісничого)) (підпис) (ініціали та прізвище)

**25 лютого 2021 року**

Висновок інженера відділу (сектору) охорони і захисту лісу державного лісогосподарського (лісомисливського) підприємства або представника державного спеціалізованого лісозахисного підприємства щодо необхідності здійснення лісозахисних чи інших заходів з поліпшення санітарного стану лісів за результатами огляду санітарного стану лісової ділянки: **Потребує СРВ**

**Інженер ЗЛ**  **Романчук С.В.**  
(посада) (підпис) (ініціали та прізвище)

**1 березня 2021 року**



ПОВІДОМЛЕННЯ  
про появу ознак погіршення санітарного стану лісових насаджень

**Житомирська область**  
(Автономна Республіка Крим, область)

**ДП Ємільчинське ЛГ Ємільчинське лісництво**  
(найменування власника лісів, постійного лісокористувача)

Лісництво **Ємільчинське** урочище -----  
квартал № **73** виділ № **43** ділянка № ----- площа **1,7** гектарів

Таксаційна характеристика насадження

Склад **10Сз**, вік **52** років, бонітет **16**, середній діаметр **28** сантиметрів, середня висота **24** метрів, повнота **0,5**, тип лісу **В2ДС**, рельєф **рівнинний**, експозиція -----, ґрунт **дерново-слабопідзолисті**, підріст -----, підлісок **РДЖ**.

Лісопатологічна характеристика насадження

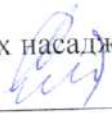
Вид пошкодження насадження (лісова пожежа, буревій, сніголам, обледеніння, відмирання та всихання дерев, захаращеність, об'їдання шкідниками хвої/листя, наявність гусені, масовий літ метеликів, опадання хвої/листя, відлущення кори на стовбурах та інші ознаки, не характерні для нормального стану дерев) **відмирання та всихання дерев, верхівковий короїд**.

Ступінь пошкодження, ураження: **середнє** (поодинокі, слабе, середнє, сильне)

Вид розподілу пошкоджених дерев: **куртинний** (поодинокі, груповий, куртинний)

Обсяг ушкодженої деревини на 1 гектарі (окомірно) **10** куб. метрів, у тому числі сухостійної **5** куб. метрів

Ознаки погіршення стану лісових насаджень виявив:

**Старший майстер лісу** (посада)  (підпис) **Лозко О.М.** (ініціали та прізвище)

**25 лютого 2021 року**  
**Лісничий** (лісничий(помічник лісничого))  (підпис) **Яценко Ю.П.** (ініціали та прізвище)

**25 лютого 2021 року**

Висновок інженера відділу (сектору) охорони і захисту лісу державного лісогосподарського (лісомисливського) підприємства або представника державного спеціалізованого лісозахисного підприємства щодо необхідності здійснення лісозахисних чи інших заходів з поліпшення санітарного стану лісів за результатами огляду санітарного стану лісової ділянки: **Потребує СРВ**

**Інженер ЗА** (посада)  (підпис) **Романчук С.В.** (ініціали та прізвище)

**1 березня 2021 року**

ПОВІДОМЛЕННЯ  
про появу ознак погіршення санітарного стану лісових насаджень

**Житомирська область**  
(Автономна Республіка Крим, область)

**ДП Ємільчинське ЛГ Ємільчинське лісництво**  
(найменування власника лісів, постійного лісокористувача)

Лісництво **Ємільчинське** урочище -----  
квартал № **2** виділ № **60** ділянка № ----- площа **1,8** гектарів

Таксаційна характеристика насадження

Склад **10Сз+Бп**, вік **65** років, бонітет **1**, середній діаметр **28** сантиметрів, середня висота **22** метрів, повнота **0,6**, тип лісу **АзС**, рельєф **рівнинний**, експозиція -----, ґрунт **дерново-слабопідзолисті**, підріст -----, підлісок -----.

Лісопатологічна характеристика насадження

Вид пошкодження насадження (лісова пожежа, буревій, сніголам, обледеніння, відмирання та всихання дерев, захаращеність, об'їдання шкідниками хвої/листя, наявність гусені, масовий літ метеликів, опадання хвої/листя, відлущення кори на стовбурах та інші ознаки, не характерні для нормального стану дерев) **відмирання та всихання дерев сосни звичайної (верхівковий короїд).**

Ступінь пошкодження, ураження: **слабке** (поодинокі, слабе, середнє, сильне)

Вид розподілу пошкоджених дерев: **груповий** (поодинокий, груповий, куртинний)

Обсяг ушкодженої деревини на 1 гектарі (окомірно) **10** куб. метрів, у тому числі сухостійної **8** куб. метрів

Ознаки погіршення стану лісових насаджень виявив:

**Старший майстер лісу**  **Лозко О.М.**  
(посада) (підпис) (ініціали та прізвище)

**5 травня 2021 року**  
**Лісничий**  **Яценко Ю.П.**  
(лісничий(помічник лісничого)) (підпис) (ініціали та прізвище)

**5 травня 2021 року**

Висновок інженера відділу (сектору) охорони і захисту лісу державного лісогосподарського (лісомисливського) підприємства або представника державного спеціалізованого лісозахисного підприємства щодо необхідності здійснення лісозахисних чи інших заходів з поліпшення санітарного стану лісів за результатами огляду санітарного стану лісової ділянки: **Потребує СРВ**

**Інженер ЗЛ**  **Романчук С.В.**  
(посада) (підпис) (ініціали та прізвище)

**12 травня 2021 року**



ПОВІДОМЛЕННЯ  
про появу ознак погіршення санітарного стану лісових насаджень

**Житомирська область**  
(Автономна Республіка Крим, область)

**ДП Ємільчинське ЛГ Ємільчинське лісництво**  
(найменування власника лісів, постійного лісокористувача)

Лісництво **Ємільчинське** урочище -----  
квартал № **2** виділ № **26** ділянка № ----- площа **2,3** гектарів

Таксаційна характеристика насадження

Склад **10Сз**, вік **54** років, бонітет **2**, середній діаметр **18** сантиметрів, середня висота **17** метрів, повнота **0,8**, тип лісу **АзС**, рельєф **рівнинний**, експозиція -----, ґрунт **дерново-слабопідзолисті**, підріст **9Сз1Бп**, підлісок -----.

Лісопатологічна характеристика насадження

Вид пошкодження насадження (лісова пожежа, буревій, сніголам, обледеніння, відмирання та всихання дерев, захарашеність, об'їдання шкідниками хвої/листя, наявність гусені, масовий літ метеликів, опадання хвої/листя, відлущення кори на стовбурах та інші ознаки, не характерні для нормального стану дерев) **відмирання та всихання дерев сосни звичайної (верхівковий короїд)**.

Ступінь пошкодження, ураження: **слабке** (поодинокі, слабе, середнє, сильне)

Вид розподілу пошкоджених дерев: **груповий** (поодинокий, груповий, куртинний)

Обсяг ушкодженої деревини на 1 гектарі (окомірно) **12** куб. метрів, у тому числі сухостійної **8** куб. метрів

Ознаки погіршення стану лісових насаджень виявив:

**Старший майстер лісу**

(посада)

**5 травня 2021 року**

**Лісничий**

(лісничий(помічник  
лісничого))

**5 травня 2021 року**

Висновок інженера відділу (сектору) охорони і захисту лісу державного лісогосподарського (лісомисливського) підприємства або представника державного спеціалізованого лісозахисного підприємства щодо необхідності здійснення лісозахисних чи інших заходів з поліпшення санітарного стану лісів за результатами огляду санітарного стану лісової ділянки: **Потребує СРВ**

**Інженер ЗА**

(посада)

**12 травня 2021 року**

**Лозко О.М.**

(ініціали та прізвище)

**Яценко Ю.П.**

(ініціали та прізвище)

**Романчук С.В.**

(ініціали та прізвище)

ПОВІДОМЛЕННЯ  
про появу ознак погіршення санітарного стану лісових насаджень

**Житомирська область**  
(Автономна Республіка Крим, область)

**ДП Ємільчинське ЛГ Ємільчинське лісництво**  
(найменування власника лісів, постійного лісокористувача)

Лісництво **Ємільчинське** урочище -----  
квартал № **2** виділ № **7** ділянка № ----- площа **3,2** гектарів

Таксаційна характеристика насадження

Склад **6Сз4Бп+Вдч**, вік **65** років, бонітет **1**, середній діаметр **24** сантиметрів, середня висота **22** метрів, повнота **0,8**, тип лісу **АзС**, рельєф **рівнинний**, експозиція -----, ґрунт **дерново-слабопідзолисті**, підріст -----, підлісок -----.

Лісопатологічна характеристика насадження

Вид пошкодження насадження (лісова пожежа, буревій, сніголам, обледеніння, відмирання та всихання дерев, захаращеність, об'їдання шкідниками хвої/листя, наявність гусені, масовий літ метеликів, опадання хвої/листя, відлущення кори на стовбурах та інші ознаки, не характерні для нормального стану дерев) **відмирання та всихання дерев сосни звичайної (верхівковий короїд).**

Ступінь пошкодження, ураження: **слабке** (поодинокі, слабке, середнє, сильне)

Вид розподілу пошкоджених дерев: **груповий** (поодинокі, груповий, куртинний)

Обсяг ушкодженої деревини на 1 гектарі (окомірно) **15** куб. метрів, у тому числі сухостійної **11** куб. метрів

Ознаки погіршення стану лісових насаджень виявив:

**Старший майстер лісу** (посада)  **Лозко О.М.** (ініціали та прізвище)

**5 травня 2021 року**  
**Лісничий** (лісничий(помічник лісничого))  **Яценко Ю.П.** (ініціали та прізвище)

**5 травня 2021 року**

Висновок інженера відділу (сектору) охорони і захисту лісу державного лісгосподарського (лісомисливського) підприємства або представника державного спеціалізованого лісозахисного підприємства щодо необхідності здійснення лісозахисних чи інших заходів з поліпшення санітарного стану лісів за результатами огляду санітарного стану лісової ділянки: **Потребує СРВ**

**Інженер ЗЛ** (посада)  **Романчук С.В.** (ініціали та прізвище)

**12 травня 2021 року**



ПОВІДОМЛЕННЯ  
про появу ознак погіршення санітарного стану лісових насаджень

**Житомирська область**  
(Автономна Республіка Крим, область)

**ДП Ємільчинське ЛГ Ємільчинське лісництво**  
(найменування власника лісів, постійного лісокористувача)

Лісництво **Ємільчинське** урочище -----  
квартал № **2** виділ № **65** ділянка № ----- площа **1,4** гектарів

Таксаційна характеристика насадження

Склад **6Сз4Бп**, вік **50** років, бонітет **2**, середній діаметр **18** сантиметрів, середня висота **17** метрів, повнота **0,7**, тип лісу **АзС**, рельєф **рівнинний**, експозиція -----, ґрунт **дерново-слабопідзолисті**, підріст -----, підлісок -----.

Лісопатологічна характеристика насадження

Вид пошкодження насадження (лісова пожежа, буревій, сніголам, обледеніння, відмирання та всихання дерев, захаращеність, об'їдання шкідниками хвої/листя, наявність гусені, масовий літ метеликів, опадання хвої/листя, відлущення кори на стовбурах та інші ознаки, не характерні для нормального стану дерев) **відмирання та всихання дерев сосни звичайної (верхівковий короїд)**.

Ступінь пошкодження, ураження: **середнє** (поодинокі, слабе, середнє, сильне)

Вид розподілу пошкоджених дерев: **груповий** (поодинокий, груповий, куртинний)

Обсяг ушкодженої деревини на 1 гектарі (окомірно) **15** куб. метрів, у тому числі сухостійної **11** куб. метрів

Ознаки погіршення стану лісових насаджень виявив:

**Старший майстер лісу**

(посада)

**5 травня 2021 року**

**Лісничий**

(лісничий(помічник лісничого)

**5 травня 2021 року**

(підпис)

**Аозко О.М.**

(ініціали та прізвище)

**Яценко Ю.П.**

(ініціали та прізвище)

Висновок інженера відділу (сектору) охорони і захисту лісу державного лісгосподарського (лісомисливського) підприємства або представника державного спеціалізованого лісозахисного підприємства щодо необхідності здійснення лісозахисних чи інших заходів з поліпшення санітарного стану лісів за результатами огляду санітарного стану лісової ділянки: **Потребує СРВ**

**Інженер ЗЛ**

(посада)

**12 травня 2021 року**

(підпис)

**Романчук С.В.**

(ініціали та прізвище)

ПОВІДОМЛЕННЯ  
про появу ознак погіршення санітарного стану лісових насаджень

**Житомирська область**  
(Автономна Республіка Крим, область)

**ДП Ємільчинське ЛГ Ємільчинське лісництво**  
(найменування власника лісів, постійного лісокористувача)

Лісництво **Ємільчинське** урочище -----  
квартал № **4** виділ № **27** ділянка № ----- площа **2,1** гектарів

Таксаційна характеристика насадження

Склад **5Дз2Сз1Бп2Ос+Влч**, вік **66** років, бонітет **1**, середній діаметр **26** сантиметрів, середня висота **25** метрів, повнота **0,7**, тип лісу **СзГДС**, рельєф **рівнинний**, експозиція -----, ґрунт **дерново-слабопідзолисті**, підріст -----, підлісок **КУЛ**.

Лісопатологічна характеристика насадження


Вид пошкодження насадження (лісова пожежа, буревій, сніголам, обледеніння, відмирання та всихання дерев, захаращеність, об'їдання шкідниками хвої/листя, наявність гусені, масовий літ метеликів, опадання хвої/листя, відлущення кори на стовбурах та інші ознаки, не характерні для нормального стану дерев) **відмирання та всихання дерев сосни звичайної (верхівковий короїд), всихання осики(трутовик несправжній)**.


Ступінь пошкодження, ураження: **слабкий** (поодинокі, слабе, середне, сильне)

Вид розподілу пошкоджених дерев: **груповий** (поодинокі, груповий, куртинний)

Обсяг ушкодженої деревини на 1 гектарі (окомірно) **20** куб. метрів, у тому числі сухостійної **17** куб. метрів

Ознаки погіршення стану лісових насаджень виявив:

**Старший майстер лісу** (посада)  **Лозко О.М.** (ініціали та прізвище)

**5 травня 2021 року**  
**Лісничий** (лісничий(помічник лісничого))  **Яценко Ю.П.** (ініціали та прізвище)

**5 травня 2021 року**

Висновок інженера відділу (сектору) охорони і захисту лісу державного лісгосподарського (лісомисливського) підприємства або представника державного спеціалізованого лісозахисного підприємства щодо необхідності здійснення лісозахисних чи інших заходів з поліпшення санітарного стану лісів за результатами огляду санітарного стану лісової ділянки: **Потребує СРВ**

**Інженер ЗЛ** (посада)  **Романчук С.В.** (ініціали та прізвище)

**12 травня 2021 року**



ПОВІДОМЛЕННЯ  
про появу ознак погіршення санітарного стану лісових насаджень

**Житомирська область**  
(Автономна Республіка Крим, область)

**ДП Ємільчинське ЛГ Ємільчинське лісництво**  
(найменування власника лісів, постійного лісокористувача)

Лісництво **Ємільчинське** урочище -----  
квартал № **7** виділ № **13** ділянка № ----- площа **5,3** гектарів

Таксаційна характеристика насадження

Склад **70с2Бп1В4ч**, вік **80** років, бонітет **1**, середній діаметр **48** сантиметрів, середня висота **28** метрів, повнота **0,6**, тип лісу **С4ГДС**, рельєф **рівнинний**, експозиція -----, ґрунт **дерново-слабопідзолисті**, підріст **10Дз**, підлісок **КУЛ**.

Лісопатологічна характеристика насадження

Вид пошкодження насадження (лісова пожежа, буревій, сніголам, обледеніння, відмирання та всихання дерев, захаращеність, об'їдання шкідниками хвої/листя, наявність гусені, масовий літ метеликів, опадання хвої/листя, відлущення кори на стовбурах та інші ознаки, не характерні для нормального стану дерев) **відмирання та всихання дерев, трутовики, стовбурові гнилі.**

Ступінь пошкодження, ураження: **слабке** (поодинокі, слабе, середне, сильне)

Вид розподілу пошкоджених дерев: **поодинокий** (поодинокий, груповий, куртинний)

Обсяг ушкодженої деревини на 1 гектарі (окоірно) **12** куб. метрів, у тому числі сухостійної **10** куб. метрів

Ознаки погіршення стану лісових насаджень виявив:

**В.О.Старшого майстра лісу**

(посада)

**6 травня 2021 року**

**Лісничий**

(лісничий(помічник лісничого))

**6 травня 2021 року**

Висновок інженера відділу (сектору) охорони і захисту лісу державного лісгосподарського (лісомисливського) підприємства або представника державного спеціалізованого лісозахисного підприємства щодо необхідності здійснення лісозахисних чи інших заходів з поліпшення санітарного стану лісів за результатами огляду санітарного стану лісової ділянки: **Потребує СРВ**

**Інженер ЗА**

(посада)

**12 травня 2021 року**

**Дворецький В.А.**

(ініціали та прізвище)

**Яценко Ю.П.**

(ініціали та прізвище)

**Романчук С.В.**

(ініціали та прізвище)

ПОВІДОМЛЕННЯ  
про появу ознак погіршення санітарного стану лісових насаджень

**Житомирська область**  
(Автономна Республіка Крим, область)

**ДП Ємільчинське ЛГ Ємільчинське лісництво**  
(найменування власника лісів, постійного лісокористувача)

Лісництво **Ємільчинське** урочище -----  
квартал № **7** виділ № **15** ділянка № ----- площа **3,8** гектарів

Таксаційна характеристика насадження

Склад **4Ос4Бп2Влч+Дз**, вік **36** років, бонітет **1**, середній діаметр **18** сантиметрів, середня висота **17** метрів, повнота **0,8**, тип лісу **СзГДС**, рельєф **рівнинний**, експозиція -----, ґрунт **дерново-слабопідзолисті**, підріст -----, підлісок -----.

Лісопатологічна характеристика насадження

Вид пошкодження насадження (лісова пожежа, буревій, сніголам, обледеніння, відмирання та всихання дерев, захаращеність, об'їдання шкідниками хвої/листя, наявність гусені, масовий літ метеликів, опадання хвої/листя, відлущення кори на стовбурах та інші ознаки, не характерні для нормального стану дерев) **відмирання та всихання дерев, трутовики, стовбурові гнилі.**

Ступінь пошкодження, ураження: **середнє** (поодинокі, слабе, середнє, сильне)

Вид розподілу пошкоджених дерев: **поодинокий** (поодинокий, груповий, куртинний)

Обсяг ушкодженої деревини на 1 гектарі (окомірно) **14** куб. метрів, у тому числі сухостійної **11** куб. метрів

Ознаки погіршення стану лісових насаджень виявив:

**в.о.Старшого майстра лісу**

(посада)

**6 травня 2021 року**

**Лісничий**

(лісничий(помічник лісничого))

**6 травня 2021 року**

Висновок інженера відділу (сектору) охорони і захисту лісу державного лісогосподарського (лісомисливського) підприємства або представника державного спеціалізованого лісозахисного підприємства щодо необхідності здійснення лісозахисних чи інших заходів з поліпшення санітарного стану лісів за результатами огляду санітарного стану лісової ділянки: **Потребує СРВ**

**Інженер ЗЛ**

(посада)

**12 травня 2021 року**

**Дворецький В.А.**

(ініціали та прізвище)

**Яценко Ю.П.**

(ініціали та прізвище)

**Романчук С.В.**

(ініціали та прізвище)



ПОВІДОМЛЕННЯ  
про появу ознак погіршення санітарного стану лісових насаджень

**Житомирська область**  
(Автономна Республіка Крим, область)

**ДП Ємільчинське ЛГ Ємільчинське лісництво**  
(найменування власника лісів, постійного лісокористувача)

Лісництво **Ємільчинське** урочище -----  
квартал № **7** виділ № **19** ділянка № ----- площа **6,1** гектарів

Таксаційна характеристика насадження

Склад **6Бп1В4ч1Дз2Ос**, вік **51** років, бонітет **1**, середній діаметр **22** сантиметрів, середня висота **21** метрів, повнота **0,7**, тип лісу **СзГДС**, рельєф **рівнинний**, експозиція -----, ґрунт **дерново-слабопідзолисті**, підріст -----, підлісок **ЛЩЗ**.

Лісопатологічна характеристика насадження

Вид пошкодження насадження (лісова пожежа, буревій, сніголам, обледеніння, відмирання та всихання дерев, захаращеність, об'їдання шкідниками хвої/листя, наявність гусені, масовий літ метеликів, опадання хвої/листя, відлущення кори на стовбурах та інші ознаки, не характерні для нормального стану дерев) **відмирання та всихання дерев, трутовики, стовбурові гнилі.**

Ступінь пошкодження, ураження: **слабке** (поодинокі, слабе, середнє, сильне)

Вид розподілу пошкоджених дерев: **поодинокий** (поодинокий, груповий, куртинний)

Обсяг ушкодженої деревини на 1 гектарі (окомірно) **12** куб. метрів, у тому числі сухостійної **9** куб. метрів

Ознаки погіршення стану лісових насаджень виявив:

**в.о.Старшого майстра лісу**

(посада)

**6 травня 2021 року**

**Лісничий**

(лісничий(помічник лісничого))

**6 травня 2021 року**

(підпис)

(підпис)

**Дворецький В.А.**

(ініціали та прізвище)

**Яценко Ю.П.**

(ініціали та прізвище)

Висновок інженера відділу (сектору) охорони і захисту лісу державного лісогосподарського (лісомисливського) підприємства або представника державного спеціалізованого лісозахисного підприємства щодо необхідності здійснення лісозахисних чи інших заходів з поліпшення санітарного стану лісів за результатами огляду санітарного стану лісової ділянки: **Потребує СРВ**

**Інженер ЗА**

(посада)

**12 травня 2021 року**

(підпис)

**Романчук С.В.**

(ініціали та прізвище)

ПОВІДОМЛЕННЯ  
про появу ознак погіршення санітарного стану лісових насаджень

**Житомирська область**  
(Автономна Республіка Крим, область)

**ДП Ємільчинське ЛГ Ємільчинське лісництво**  
(найменування власника лісів, постійного лісокористувача)

Лісництво **Ємільчинське** урочище -----  
квартал № **7** виділ № **29** ділянка № ----- площа **4,5** гектарів

Таксаційна характеристика насадження

Склад **4Бп2Дз2Ос2Гз**, вік **54** років, бонітет **2**, середній діаметр **22** сантиметрів, середня висота **21** метрів, повнота **0,8**, тип лісу **СзГДС**, рельєф **рівнинний**, експозиція -----, ґрунт **дерново-слабопідзолисті**, підріст -----, підлісок -----.

Лісопатологічна характеристика насадження

Вид пошкодження насадження (лісова пожежа, буревій, сніголам, обледеніння, відмирання та всихання дерев, захаращеність, об'їдання шкідниками хвої/листя, наявність гусені, масовий літ метеликів, опадання хвої/листя, відлущення кори на стовбурах та інші ознаки, не характерні для нормального стану дерев) **відмирання та всихання дерев, трутовики, стовбурові гнилі.**

Ступінь пошкодження, ураження: **середнє** (поодинокі, слабе, середнє, сильне)

Вид розподілу пошкоджених дерев: **поодинокий** (поодинокий, груповий, куртинний)

Обсяг ушкодженої деревини на 1 гектарі (окомірно) **15** куб. метрів, у тому числі сухостійної **11** куб. метрів

Ознаки погіршення стану лісових насаджень виявив:

**В.О.Старшого майстра лісу**

(посада)

(підпис)

**Дворецький В.А.**

(ініціали та прізвище)

**6 травня 2021 року**

**Лісничий**

(лісничий(помічник лісничого))

(підпис)

**Яценко Ю.П.**

(ініціали та прізвище)

**6 травня 2021 року**

Висновок інженера відділу (сектору) охорони і захисту лісу державного лісгосподарського (лісомисливського) підприємства або представника державного спеціалізованого лісозахисного підприємства щодо необхідності здійснення лісозахисних чи інших заходів з поліпшення санітарного стану лісів за результатами огляду санітарного стану лісової ділянки: **Потребує СРВ**

**Інженер ЗЛ**

(посада)

(підпис)

**Романчук С.В.**

(ініціали та прізвище)

**12 травня 2021 року**



ПОВІДОМЛЕННЯ  
про появу ознак погіршення санітарного стану лісових насаджень

**Житомирська область**  
(Автономна Республіка Крим, область)

**ДП Ємільчинське ЛГ Ємільчинське лісництво**  
(найменування власника лісів, постійного лісокористувача)

Лісництво **Ємільчинське** урочище -----  
квартал № **9** виділ № **18** ділянка № **1** площа **4,0** гектарів

Таксаційна характеристика насадження

Склад **6ДзЗБп1Ос**, вік **60** років, бонітет **1**, середній діаметр **28** сантиметрів, середня висота **22** метрів, повнота **0,7**, тип лісу **СзГДС**, рельєф **рівнинний**, експозиція -----, ґрунт **дерново-слабопідзолисті**, підріст -----, підлісок **КУЛ,РДЖ**.

Лісопатологічна характеристика насадження

Вид пошкодження насадження (лісова пожежа, буревій, сніголам, обледеніння, відмирання та всихання дерев, захаращеність, об'їдання шкідниками хвої/листя, наявність гусені, масовий літ метеликів, опадання хвої/листя, відлучення кори на стовбурах та інші ознаки, не характерні для нормального стану дерев) **відмирання та всихання дерев осики (трутовик несправжній)**.

Ступінь пошкодження, ураження: **слабке** (поодинокі, слабе, середне, сильне)

Вид розподілу пошкоджених дерев: **поодинокий** (поодинокий, груповий, куртинний)

Обсяг ушкодженої деревини на 1 гектарі (окомірно) **12** куб. метрів, у тому числі сухостійної **9** куб. метрів

Ознаки погіршення стану лісових насаджень виявив:

**В.О.Старшого майстра лісу**

(посада)

**6 травня 2021 року**

**Лісничий**

(лісничий(помічник лісничого)

**6 травня 2021 року**

Висновок інженера відділу (сектору) охорони і захисту лісу державного лісгосподарського (лісомисливського) підприємства або представника державного спеціалізованого лісозахисного підприємства щодо необхідності здійснення лісозахисних чи інших заходів з поліпшення санітарного стану лісів за результатами огляду санітарного стану лісової ділянки: **Потребує СРВ**

**Інженер ЗА**

(посада)

**12 травня 2021 року**

**Дворецький В.А.**

(ініціали та прізвище)

**Яценко Ю.П.**

(ініціали та прізвище)

**Романчук С.В.**

(ініціали та прізвище)

ПОВІДОМЛЕННЯ  
про появу ознак погіршення санітарного стану лісових насаджень

**Житомирська область**  
(Автономна Республіка Крим, область)

**ДП Ємільчинське ЛГ Ємільчинське лісництво**  
(найменування власника лісів, постійного лісокористувача)

Лісництво **Ємільчинське** урочище -----  
квартал № **9** виділ № **18** ділянка № **2** площа **3,0** гектарів

Таксаційна характеристика насаджень

Склад **6ДзЗВп1Ос**, вік **60** років, бонітет **1**, середній діаметр **28** сантиметрів, середня висота **22** метрів, повнота **0,7**, тип лісу **СзГДС**, рельєф **рівнинний**, експозиція -----, ґрунт **дерново-слабопідзолисті**, підріст -----, підлісок **КУЛ,РДЖ**.

Лісопатологічна характеристика насаджень

Вид пошкодження насаджень (лісова пожежа, буревій, сніголам, обледеніння, відмирання та всихання дерев, захаращеність, об'їдання шкідниками хвої/листя, наявність гусені, масовий літ метеликів, опадання хвої/листя, відлущення кори на стовбурах та інші ознаки, не характерні для нормального стану дерев) **відмирання та всихання дерев осики (трутовик несправжній)**.

Ступінь пошкодження, ураження: **слабке** (поодинокі, слабе, середне, сильне)

Вид розподілу пошкоджених дерев: **поодинокий** (поодинокий, груповий, куртинний)

Обсяг ушкодженої деревини на 1 гектарі (окомірно) **12** куб. метрів, у тому числі сухостійної **9** куб. метрів

Ознаки погіршення стану лісових насаджень виявив:

**в.о.Старшого майстра лісу**

(посада)

**6 травня 2021 року**

**Лісничий**

(лісничий(помічник лісничого))

**6 травня 2021 року**

Висновок інженера відділу (сектору) охорони і захисту лісу державного лісогосподарського (лісомисливського) підприємства або представника державного спеціалізованого лісозахисного підприємства щодо необхідності здійснення лісозахисних чи інших заходів з поліпшення санітарного стану лісів за результатами огляду санітарного стану лісової ділянки: **Потребує СРВ**

**Інженер ЗА**

(посада)

**12 травня 2021 року**

**Дворецький В.А.**

(ініціали та прізвище)

**Яценко Ю.П.**

(ініціали та прізвище)

**Романчук С.В.**

(ініціали та прізвище)



ПОВІДОМЛЕННЯ  
про появу ознак погіршення санітарного стану лісових насаджень

**Житомирська область**  
(Автономна Республіка Крим, область)

**ДП Ємільчинське ЛГ Ємільчинське лісництво**  
(найменування власника лісів, постійного лісокористувача)

Лісництво **Ємільчинське** урочище -----  
квартал № **15** виділ № **2** ділянка № ----- площа **5,5** гектарів

Таксаційна характеристика насадження

Склад **8Сз1Бп1Дз**, вік **50** років, бонітет **1а**, середній діаметр **24** сантиметрів, середня висота **22** метрів, повнота **0,7**, тип лісу **ВзДС**, рельєф **рівнинний**, експозиція -----, ґрунт **дерново-слабопідзолисті**, підріст -----, підлісок **КУЛ**.

Лісопатологічна характеристика насадження


Вид пошкодження насадження (лісова пожежа, буревій, сніголам, обледеніння, відмирання та всихання дерев, захаращеність, об'їдання шкідниками хвої/листя, наявність гусені, масовий літ метеликів, опадання хвої/листя, відлущення кори на стовбурах та інші ознаки, не характерні для нормального стану дерев) **відмирання та всихання дерев сосни звичайної (верхівковий короїд).**


Ступінь пошкодження, ураження: **слабкий** (поодинокі, слабе, середнє, сильне)

Вид розподілу пошкоджених дерев: **груповий** (поодинокі, груповий, куртинний)

Обсяг ушкодженої деревини на 1 гектарі (окомірно) **18** куб. метрів, у тому числі сухостійної **14** куб. метрів

Ознаки погіршення стану лісових насаджень виявив:

**Старший майстер лісу** (посада)  **Лозко О.М.** (ініціали та прізвище)

**5 травня 2021 року**  
**Лісничий** (лісничий(помічник лісничого))  **Яценко Ю.П.** (ініціали та прізвище)

**5 травня 2021 року**

Висновок інженера відділу (сектору) охорони і захисту лісу державного лісогосподарського (лісомисливського) підприємства або представника державного спеціалізованого лісозахисного підприємства щодо необхідності здійснення лісозахисних чи інших заходів з поліпшення санітарного стану лісів за результатами огляду санітарного стану лісової ділянки: **Потребує СРВ**

**Інженер ЗА** (посада)  **Романчук С.В.** (ініціали та прізвище)

**12 травня 2021 року**

ПОВІДОМЛЕННЯ  
про появу ознак погіршення санітарного стану лісових насаджень

**Житомирська область**  
(Автономна Республіка Крим, область)

**ДП Ємільчинське ЛГ Ємільчинське лісництво**  
(найменування власника лісів, постійного лісокористувача)

Лісництво **Ємільчинське** урочище -----  
квартал № **18** виділ № **27** ділянка № ----- площа **3,6** гектарів

Таксаційна характеристика насадження

Склад **4Сз2Дз2Вп2Ос**, вік **90** років, бонітет **1**, середній діаметр **44** сантиметрів, середня висота **26** метрів, повнота **0,5**, тип лісу **СзГДС**, рельєф **рівнинний**, експозиція -----, ґрунт **дерново-слабопідзолисті**, підріст **10Дз**, підлісок -----

Лісопатологічна характеристика насадження

Вид пошкодження насадження (лісова пожежа, буревій, сніголам, обледеніння, відмирання та всихання дерев, захаращеність, об'їдання шкідниками хвої/листя, наявність гусені, масовий літ метеликів, опадання хвої/листя, відлущення кори на стовбурах та інші ознаки, не характерні для нормального стану дерев) **відмирання та всихання дерев сосни звичайної (верхівковий короїд)**.

Ступінь пошкодження, ураження: **середнє** (поодинокі, слабе, середнє, сильне)

Вид розподілу пошкоджених дерев: **груповий** (поодинокі, груповий, куртинний)

Обсяг ушкодженої деревини на 1 гектарі (окомірно) **21** куб. метрів, у тому числі сухостійної **16** куб. метрів

Ознаки погіршення стану лісових насаджень виявив:

**в.о.Старшого майстра лісу**  **Дворецький В.А.**

(посада)

(підпис)

(ініціали та прізвище)

**6 травня 2021 року**

**Лісничий**

(лісничий(помічник лісничого))

(підпис)

**Яценко Ю.П.**

(ініціали та прізвище)

**6 травня 2021 року**

Висновок інженера відділу (сектору) охорони і захисту лісу державного лісогосподарського (лісомисливського) підприємства або представника державного спеціалізованого лісозахисного підприємства щодо необхідності здійснення лісозахисних чи інших заходів з поліпшення санітарного стану лісів за результатами огляду санітарного стану лісової ділянки: **Потребує СРВ**

**Інженер ЗЛ**

(посада)

(підпис)

**Романчук С.В.**

(ініціали та прізвище)

**12 травня 2021 року**



ПОВІДОМЛЕННЯ  
про появу ознак погіршення санітарного стану лісових насаджень

**Житомирська область**  
(Автономна Республіка Крим, область)

**ДП Ємільчинське ЛГ Ємільчинське лісництво**  
(найменування власника лісів, постійного лісокористувача)

Лісництво **Ємільчинське** урочище -----  
квартал № **19** виділ № **8** ділянка № ----- площа **10,0** гектарів

Таксаційна характеристика насадження

Склад **5Бп3Ос1Влч1Дз**, вік **60** років, бонітет **2**, середній діаметр **24** сантиметрів, середня висота **23** метрів, повнота **0,7**, тип лісу **СзГДС**, рельєф **рівнинний**, експозиція -----, ґрунт **дерново-слабопідзолисті**, підріст -----, підлісок -----.

Лісопатологічна характеристика насадження

Вид пошкодження насадження (лісова пожежа, буревій, сніголам, обледеніння, відмирання та всихання дерев, захаращеність, об'їдання шкідниками хвої/листя, наявність гусені, масовий літ метеликів, опадання хвої/листя, відлущення кори на стовбурах та інші ознаки, не характерні для нормального стану дерев) **відмирання та всихання дерев, трутовики, стовбурові гнилі.**

Ступінь пошкодження, ураження: **слабке** (поодинокі, слабе, середне, сильне)

Вид розподілу пошкоджених дерев: **поодинокий** (поодинокий, груповий, куртинний)

Обсяг ушкодженої деревини на 1 гектарі (окомірно) **11** куб. метрів, у тому числі сухостійної **8** куб. метрів

Ознаки погіршення стану лісових насаджень виявив:

**в.о.Старшого майстра лісу**

(посада)

**6 травня 2021 року**

**Лісничий**

(лісничий(помічник лісничого)

**6 травня 2021 року**

  
(підпис)  
  
(підпис)

**Дворецький В.А.**

(ініціали та прізвище)

**Яценко Ю.П.**

(ініціали та прізвище)

Висновок інженера відділу (сектору) охорони і захисту лісу державного лісогосподарського (лісомисливського) підприємства або представника державного спеціалізованого лісозахисного підприємства щодо необхідності здійснення лісозахисних чи інших заходів з поліпшення санітарного стану лісів за результатами огляду санітарного стану лісової ділянки: **Потребує СРВ**

**Інженер ЗА**

(посада)

**12 травня 2021 року**

  
(підпис)

**Романчук С.В.**

(ініціали та прізвище)

ПОВІДОМЛЕННЯ  
про появу ознак погіршення санітарного стану лісових насаджень

**Житомирська область**  
(Автономна Республіка Крим, область)

**ДП Ємільчинське ЛГ Ємільчинське лісництво**  
(найменування власника лісів, постійного лісокористувача)

Лісництво **Ємільчинське** урочище -----  
квартал № **20** виділ № **16** ділянка № ----- площа **1,0** гектарів

Таксаційна характеристика насадження

Склад **6ОсЗВп1Дз**, вік **60** років, бонітет **1**, середній діаметр **28** сантиметрів,  
середня висота **24** метрів, повнота **0,7**, тип лісу **СзГДС**, рельєф **рівнинний**, експозиція  
-----, ґрунт **дерново-слабопідзолисті**, підріст -----, підлісок **РДЖ**.

Лісопатологічна характеристика насадження

Вид пошкодження насадження (лісова пожежа, буревій, сніголам, обледеніння, відмирання та всихання дерев, захаращеність, об'їдання шкідниками хвої/листя, наявність гусені, масовий літ метеликів, опадання хвої/листя, відлущення кори на стовбурах та інші ознаки, не характерні для нормального стану дерев) **відмирання та всихання дерев, трутовики, стовбурові гнилі.**

Ступінь пошкодження, ураження: **слабке** (поодинокі, слабе, середнє, сильне)

Вид розподілу пошкоджених дерев: **поодинокий** (поодинокий, груповий, куртинний)

Обсяг ушкодженої деревини на 1 гектарі (окомірно) **10** куб. метрів, у тому числі сухостійної **7** куб. метрів

Ознаки погіршення стану лісових насаджень виявив:

**В.О. Старшого майстра лісу**

(посада)

**6 травня 2021 року**

**Лісничий**

(лісничий(помічник лісничого))

**6 травня 2021 року**

Висновок інженера відділу (сектору) охорони і захисту лісу державного лісогосподарського (лісомисливського) підприємства або представника державного спеціалізованого лісозахисного підприємства щодо необхідності здійснення лісозахисних чи інших заходів з поліпшення санітарного стану лісів за результатами огляду санітарного стану лісової ділянки: **Потребує СРВ**

**Інженер ЗА**

(посада)

**12 травня 2021 року**

**Дворецький В.А.**

(ініціали та прізвище)

**Яценко Ю.П.**

(ініціали та прізвище)

**Романчук С.В.**

(ініціали та прізвище)



ПОВІДОМЛЕННЯ  
про появу ознак погіршення санітарного стану лісових насаджень

**Житомирська область**  
(Автономна Республіка Крим, область)

**ДП Ємільчинське ЛГ Ємільчинське лісництво**  
(найменування власника лісів, постійного лісокористувача)

Лісництво **Ємільчинське** урочище -----  
квартал № **22** виділ № **3** ділянка № ----- площа **2,1** гектарів

Таксаційна характеристика насадження

Склад **6Ос2Влч1Бп1Дз**, вік **45** років, бонітет **1а**, середній діаметр **32** сантиметрів, середня висота **23** метрів, повнота **0,7**, тип лісу **СзГДС**, рельєф **рівнинний**, експозиція -----, ґрунт **дерново-слабопідзолисті**, підріст -----, підлісок **ЛЩЗ**.

Лісопатологічна характеристика насадження

Вид пошкодження насадження (лісова пожежа, буревій, сніголам, обледеніння, відмирання та всихання дерев, захаращеність, об'їдання шкідниками хвої/листя, наявність гусені, масовий літ метеликів, опадання хвої/листя, відлущення кори на стовбурах та інші ознаки, не характерні для нормального стану дерев) **відмирання та всихання дерев, трутовики, стовбурові гнилі.**

Ступінь пошкодження, ураження: **слабке** (поодинокі, слабе, середне, сильне)

Вид розподілу пошкоджених дерев: **поодинокий** (поодинокий, груповий, куртинний)

Обсяг ушкодженої деревини на 1 гектарі (окомірно) **15** куб. метрів, у тому числі сухостійної **10** куб. метрів

Ознаки погіршення стану лісових насаджень виявив:

**в.о.Старшого майстра лісу**

(посада)

**6 травня 2021 року**

**Лісничий**

(лісничий(помічник лісничого))

**6 травня 2021 року**

Висновок інженера відділу (сектору) охорони і захисту лісу державного лісогосподарського (лісомисливського) підприємства або представника державного спеціалізованого лісозахисного підприємства щодо необхідності здійснення лісозахисних чи інших заходів з поліпшення санітарного стану лісів за результатами огляду санітарного стану лісової ділянки: **Потребує СРВ**

**Інженер ЗА**

(посада)

**12 травня 2021 року**

**Дворецький В.А.**

(ініціали та прізвище)

**Яценко Ю.П.**

(ініціали та прізвище)

**Романчук С.В.**

(ініціали та прізвище)

ПОВІДОМЛЕННЯ  
про появу ознак погіршення санітарного стану лісових насаджень

**Житомирська область**  
(Автономна Республіка Крим, область)

**ДП Ємільчинське ЛГ Ємільчинське лісництво**  
(найменування власника лісів, постійного лісокористувача)

Лісництво **Ємільчинське** урочище \_\_\_\_\_  
квартал № **22** виділ № **4** ділянка № \_\_\_\_\_ площа **2,8** гектарів

Таксаційна характеристика насадження

Склад **4Ос2Бп2Влч2Дз**, вік **40** років, бонітет **1а**, середній діаметр **28** сантиметрів, середня висота **23** метрів, повнота **0,7**, тип лісу **СзГДС**, рельєф **рівнинний**, експозиція \_\_\_\_\_, ґрунт **дерново-слабопідзолисті**, підріст \_\_\_\_\_, підлісок \_\_\_\_\_.

Лісопатологічна характеристика насадження

Вид пошкодження насадження (лісова пожежа, буревій, сніголам, обледеніння, відмирання та всихання дерев, захаращеність, об'їдання шкідниками хвої/листя, наявність гусені, масовий літ метеликів, опадання хвої/листя, відлучення кори на стовбурах та інші ознаки, не характерні для нормального стану дерев) **відмирання та всихання дерев, трутовики, стовбурові гнилі.**

Ступінь пошкодження, ураження: **слабке** (поодинокі, слабе, середне, сильне)

Вид розподілу пошкоджених дерев: **поодинокий** (поодинокий, груповий, куртинний)

Обсяг ушкодженої деревини на 1 гектарі (окомірно) **15** куб. метрів, у тому числі сухостійної **11** куб. метрів

Ознаки погіршення стану лісових насаджень виявив:

**В.О.Старшого майстра лісу**

(посада)

**6 травня 2021 року**

**Лісничий**

(лісничий(помічник лісничого))

**6 травня 2021 року**

Висновок інженера відділу (сектору) охорони і захисту лісу державного лісогосподарського (лісомисливського) підприємства або представника державного спеціалізованого лісозахисного підприємства щодо необхідності здійснення лісозахисних чи інших заходів з поліпшення санітарного стану лісів за результатами огляду санітарного стану лісової ділянки: **Потребує СРВ**

**Інженер ЗЛ**

(посада)

**12 травня 2021 року**

**Дворецький В.А.**

(ініціали та прізвище)

**Яценко Ю.П.**

(ініціали та прізвище)

**Романчук С.В.**

(ініціали та прізвище)



ПОВІДОМЛЕННЯ  
про появу ознак погіршення санітарного стану лісових насаджень

**Житомирська область**  
(Автономна Республіка Крим, область)

**ДП Ємільчинське ЛГ Ємільчинське лісництво**  
(найменування власника лісів, постійного лісокористувача)

Лісництво **Ємільчинське**  
квартал № **25** виділ № **14**

урочище -----  
ділянка № ----- площа **1,6** гектарів

Таксаційна характеристика насадження

Склад **10Сз**, вік **60** років, бонітет **3**, середній діаметр **20** сантиметрів, середня висота **16** метрів, повнота **0,7**, тип лісу **АзС**, рельєф **рівнинний**, експозиція -----, ґрунт **дерново-слабопідзолисті**, підріст -----, підлісок -----.

Лісопатологічна характеристика насадження

Вид пошкодження насадження (лісова пожежа, буревій, сніголам, обледеніння, відмирання та всихання дерев, захаращеність, об'їдання шкідниками хвої/листя, наявність гусені, масовий літ метеликів, опадання хвої/листя, відлущення кори на стовбурах та інші ознаки, не характерні для нормального стану дерев) **відмирання та всихання дерев сосни звичайної (верхівковий короїд)**.

Ступінь пошкодження, ураження: -----

**середнє**  
(слабке, середнє, сильне)

(поодинокі,

Вид розподілу пошкоджених дерев: -----

**груповий**  
(поодинокі, груповий, куртинний)

Обсяг ушкодженої деревини на 1 гектарі (окомірно) **18** куб. метрів, у тому числі сухостійної **16** куб. метрів

Ознаки погіршення стану лісових насаджень виявив:

**Старший майстер лісу**

(посада)

**5 травня 2021 року**

**Лісничий**

(лісничий(помічник  
лісничого)

(підпис)

(підпис)

**Лозко О.М.**

(ініціали та прізвище)

**Яценко Ю.П.**

(ініціали та прізвище)

**5 травня 2021 року**

Висновок інженера відділу (сектору) охорони і захисту лісу державного лісогосподарського (лісомисливського) підприємства або представника державного спеціалізованого лісозахисного підприємства щодо необхідності здійснення лісозахисних чи інших заходів з поліпшення санітарного стану лісів за результатами огляду санітарного стану лісової ділянки: **Потребує СРВ**

**Інженер ЗА**

(посада)

**12 травня 2021 року**

(підпис)

**Романчук С.В.**

(ініціали та прізвище)

ПОВІДОМЛЕННЯ  
про появу ознак погіршення санітарного стану лісових насаджень

**Житомирська область**  
(Автономна Республіка Крим, область)

**ДП Ємільчинське ЛГ Ємільчинське лісництво**  
(найменування власника лісів, постійного лісокористувача)

Лісництво **Ємільчинське** урочище \_\_\_\_\_  
квартал № **25** виділ № **19** ділянка № \_\_\_\_\_ площа **1,0** гектарів

Таксаційна характеристика насадження

Склад **10Сз**, вік **60** років, бонітет **3**, середній діаметр **20** сантиметрів, середня висота **16** метрів, повнота **0,5**, тип лісу **В4ДС**, рельєф **рівнинний**, експозиція \_\_\_\_\_, ґрунт **дерново-слабопідзолисті**, підріст \_\_\_\_\_, підлісок \_\_\_\_\_.

Лісопатологічна характеристика насадження

Вид пошкодження насадження (лісова пожежа, буревій, сніголам, обледеніння, відмирання та всихання дерев, захаращеність, об'їдання шкідниками хвої/листя, наявність гусені, масовий літ метеликів, опадання хвої/листя, відлущення кори на стовбурах та інші ознаки, не характерні для нормального стану дерев) **відмирання та всихання дерев сосни звичайної (верхівковий короїд)**.

Ступінь пошкодження, ураження: **середнє** (поодинокі, слабе, середнє, сильне)

Вид розподілу пошкоджених дерев: **груповий** (поодинокий, груповий, куртинний)

Обсяг ушкодженої деревини на 1 гектарі (окомірно) **15** куб. метрів, у тому числі сухостійної **10** куб. метрів

Ознаки погіршення стану лісових насаджень виявив:

**Старший майстер лісу** \_\_\_\_\_ **Лозко О.М.**  
(посада) (підпис) (ініціали та прізвище)

**5 травня 2021 року**  
**Лісничий** \_\_\_\_\_ **Яценко Ю.П.**  
(лісничий(помічник лісничого)) (підпис) (ініціали та прізвище)

**5 травня 2021 року**

Висновок інженера відділу (сектору) охорони і захисту лісу державного лісгосподарського (лісомисливського) підприємства або представника державного спеціалізованого лісозахисного підприємства щодо необхідності здійснення лісозахисних чи інших заходів з поліпшення санітарного стану лісів за результатами огляду санітарного стану лісової ділянки: **Потребує СРВ**

**Інженер ЗА** \_\_\_\_\_ **Романчук С.В.**  
(посада) (підпис) (ініціали та прізвище)

**12 травня 2021 року**



ПОВІДОМЛЕННЯ  
про появу ознак погіршення санітарного стану лісових насаджень

**Житомирська область**  
(Автономна Республіка Крим, область)

**ДП Ємільчинське ЛГ Ємільчинське лісництво**  
(найменування власника лісів, постійного лісокористувача)

Лісництво **Ємільчинське** урочище \_\_\_\_\_  
квартал № **50** виділ № **3** ділянка № **1** площа **2,0** гектарів

Таксаційна характеристика насаджень

Склад **10 Дз**, вік **90** років, бонітет **1**, середній діаметр **32** сантиметрів,  
середня висота **26** метрів, повнота **0,6**, тип лісу **СзГДС**, рельєф **рівнинний**, експозиція  
\_\_\_\_\_, ґрунт **дерново-слабопідзолисті**, підріст \_\_\_\_\_, підлісок \_\_\_\_\_.

Лісопатологічна характеристика насаджень

Вид пошкодження насаджень (лісова пожежа, буревій, сніголам, обледеніння, відмирання та всихання дерев, захаращеність, об'їдання шкідниками хвої/листя, наявність гусені, масовий літ метеликів, опадання хвої/листя, відлущення кори на стовбурах та інші ознаки, не характерні для нормального стану дерев) **відмирання та всихання дерев, трутовик несправжній.**

Ступінь пошкодження, ураження: \_\_\_\_\_ **слабке** (поодинокі, слабе, середнє, сильне)

Вид розподілу пошкоджених дерев: \_\_\_\_\_ **поодинокий** (поодинокий, груповий, куртинний)

Обсяг ушкодженої деревини на 1 гектарі (окомірно) **12** куб. метрів, у тому числі сухостійної **8** куб. метрів

Ознаки погіршення стану лісових насаджень виявив:

**В.О. Старшого майстра лісу**

(посада)

**6 травня 2021 року**

**Лісничий**

(лісничий (помічник лісничого))

**6 травня 2021 року**

Висновок інженера відділу (сектору) охорони і захисту лісу державного лісогосподарського (лісомисливського) підприємства або представника державного спеціалізованого лісозахисного підприємства щодо необхідності здійснення лісозахисних чи інших заходів з поліпшення санітарного стану лісів за результатами огляду санітарного стану лісової ділянки: **Потребує СРВ**

**Інженер ЗА**

(посада)

**12 травня 2021 року**

**Дворецький В.А.**

(ініціали та прізвище)

**Яценко Ю.П.**

(ініціали та прізвище)

**Романчук С.В.**

(ініціали та прізвище)

ПОВІДОМЛЕННЯ  
про появу ознак погіршення санітарного стану лісових насаджень

**Житомирська область**  
(Автономна Республіка Крим, область)

**ДП Ємільчинське ЛГ Ємільчинське лісництво**  
(найменування власника лісів, постійного лісокористувача)

Лісництво **Ємільчинське** урочище \_\_\_\_\_  
квартал № **50** виділ № **3** ділянка № **2** площа **3,0** гектарів

Таксаційна характеристика насаджень

Склад **10 Дз**, вік **90** років, бонітет **1**, середній діаметр **32** сантиметрів,  
середня висота **26** метрів, повнота **0,6**, тип лісу **СзГДС**, рельєф **рівнинний**, експозиція  
\_\_\_\_\_, ґрунт **дерново-слабопідзолисті**, підріст \_\_\_\_\_, підлісок \_\_\_\_\_.

Лісопатологічна характеристика насаджень

Вид пошкодження насаджень (лісова пожежа, буревій, сніголам, обледеніння, відмирання та всихання дерев, захаращеність, об'їдання шкідниками хвої/листя, наявність гусені, масовий літ метеликів, опадання хвої/листя, відлущення кори на стовбурах та інші ознаки, не характерні для нормального стану дерев) **відмирання та всихання дерев, трутовик несправжній.**

Ступінь пошкодження, ураження: **слабке** (поодинокі, слабе, середнє, сильне)

Вид розподілу пошкоджених дерев: **поодинокий** (поодинокий, груповий, куртинний)

Обсяг ушкодженої деревини на 1 гектарі (окомірно) **12** куб. метрів, у тому числі сухостійної **8** куб. метрів

Ознаки погіршення стану лісових насаджень виявив:

**В.О.Старшого майстра лісу**

(посада)

**6 травня 2021 року**

**Лісничий**

(лісничий(помічник лісничого))

**6 травня 2021 року**

Висновок інженера відділу (сектору) охорони і захисту лісу державного лісогосподарського (лісомисливського) підприємства або представника державного спеціалізованого лісозахисного підприємства щодо необхідності здійснення лісозахисних чи інших заходів з поліпшення санітарного стану лісів за результатами огляду санітарного стану лісової ділянки: **Потребує СРВ**

**Інженер ЗА**

(посада)

**12 травня 2021 року**

**Дворецький В.А.**

(ініціали та прізвище)

**Яценко Ю.П.**

(ініціали та прізвище)

**Романчук С.В.**

(ініціали та прізвище)



ПОВІДОМЛЕННЯ  
про появу ознак погіршення санітарного стану лісових насаджень

**Житомирська область**  
(Автономна Республіка Крим, область)

**ДП Ємільчинське ЛГ Ємільчинське лісництво**  
(найменування власника лісів, постійного лісокористувача)

Лісництво **Ємільчинське** урочище -----  
квартал № **50** виділ № **32** ділянка № ----- площа **1,6** гектарів

Таксаційна характеристика насадження

Склад **10 Вп**, вік **40** років, бонітет **4**, середній діаметр **14** сантиметрів,  
середня висота **12** метрів, повнота **0,8**, тип лісу **В5БС**, рельєф **рівнинний**, експозиція ---  
-----, ґрунт **дерново-слабопідзолисті**, підріст -----, підлісок -----.

Лісопатологічна характеристика насадження

Вид пошкодження насадження (лісова пожежа, буревій, сніголам, обледеніння, відмирання та всихання дерев, захаращеність, об'їдання шкідниками хвої/листя, наявність гусені, масовий літ метеликів, опадання хвої/листя, відлущення кори на стовбурах та інші ознаки, не характерні для нормального стану дерев) **відмирання та всихання дерев, трутовик несправжній.**

Ступінь пошкодження, ураження: **середнє** (поодинокі, слабе, середнє, сильне)

Вид розподілу пошкоджених дерев: **поодинокий** (поодинокий, груповий, куртинний)

Обсяг ушкодженої деревини на 1 гектарі (окомірно) **12** куб. метрів, у тому числі сухостійної **6** куб. метрів

Ознаки погіршення стану лісових насаджень виявив:

**в.о.Старшого майстра лісу**

(посада)

**6 травня 2021 року**

**Лісничий**

(лісничий(помічник лісничого))

**6 травня 2021 року**

Висновок інженера відділу (сектору) охорони і захисту лісу державного лісогосподарського (лісомисливського) підприємства або представника державного спеціалізованого лісозахисного підприємства щодо необхідності здійснення лісозахисних чи інших заходів з поліпшення санітарного стану лісів за результатами огляду санітарного стану лісової ділянки: **Потребує СРВ**

**Інженер ЗА**

(посада)

**12 травня 2021 року**

**Дворецький В.А.**

(ініціали та прізвище)

**Яценко Ю.П.**

(ініціали та прізвище)

**Романчук С.В.**

(ініціали та прізвище)

ПОВІДОМЛЕННЯ  
про появу ознак погіршення санітарного стану лісових насаджень

**Житомирська область**  
(Автономна Республіка Крим, область)

**ДП Ємільчинське ЛГ Ємільчинське лісництво**  
(найменування власника лісів, постійного лісокористувача)

Лісництво **Ємільчинське** урочище -----  
квартал № **51** виділ № **11** ділянка № ----- площа **4,9** гектарів

Таксаційна характеристика насаджень

Склад **5Бп2Ос2Влч1Дз**, вік **40** років, бонітет **1а**, середній діаметр **24** сантиметрів, середня висота **23** метрів, повнота **0,7**, тип лісу **СзГДС**, рельєф **рівнинний**, експозиція -----, ґрунт **дерново-слабопідзолисті**, підріст -----, підлісок **КУЛ**.

Лісопатологічна характеристика насаджень

Вид пошкодження насаджень (лісова пожежа, буревій, сніголам, обледеніння, відмирання та всихання дерев, захаращеність, об'їдання шкідниками хвої/листя, наявність гусені, масовий літ метеликів, опадання хвої/листя, відлущення кори на стовбурах та інші ознаки, не характерні для нормального стану дерев) **відмирання та всихання дерев, трутовики, стовбурові гнилі.**

Ступінь пошкодження, ураження: **слабке** (поодинокі, слабе, середне, сильне)

Вид розподілу пошкоджених дерев: **поодинокий** (поодинокий, груповий, куртинний)

Обсяг ушкодженої деревини на 1 гектарі (окомірно) **14** куб. метрів, у тому числі сухостійної **10** куб. метрів

Ознаки погіршення стану лісових насаджень виявив:

**В.О.Старшого майстра лісу**

(посада)

**6 травня 2021 року**

**Лісничий**

(лісничий(помічник лісничого))

**6 травня 2021 року**

**Дворецький В.А.**

(ініціали та прізвище)

**Яценко Ю.П.**

(ініціали та прізвище)

Висновок інженера відділу (сектору) охорони і захисту лісу державного лісогосподарського (лісомисливського) підприємства або представника державного спеціалізованого лісозахисного підприємства щодо необхідності здійснення лісозахисних чи інших заходів з поліпшення санітарного стану лісів за результатами огляду санітарного стану лісової ділянки: **Потребує СРВ**

**Інженер ЗА**

(посада)

**12 травня 2021 року**

**Романчук С.В.**

(ініціали та прізвище)



ПОВІДОМЛЕННЯ  
про появу ознак погіршення санітарного стану лісових насаджень

**Житомирська область**  
(Автономна Республіка Крим, область)

**ДП Ємільчинське ЛГ Ємільчинське лісництво**  
(найменування власника лісів, постійного лісокористувача)

Лісництво **Ємільчинське** урочище -----  
квартал № **56** виділ № **2** ділянка № ----- площа **5,3** гектарів

Таксаційна характеристика насадження

Склад **4Бп3Влч2Ос1Дз**, вік **70** років, бонітет **1**, середній діаметр **28** сантиметрів, середня висота **25** метрів, повнота **0,6**, тип лісу **С2ГДС**, рельєф **рівнинний**, експозиція -----, ґрунт **дерново-слабопідзолисті**, підріст -----, підлісок **ЛЩЗ, КУЛ**.

Лісопатологічна характеристика насадження

Вид пошкодження насадження (лісова пожежа, буревій, сніголам, обледеніння, відмирання та всихання дерев, захаращеність, об'їдання шкідниками хвої/листя, наявність гусені, масовий літ метеликів, опадання хвої/листя, відлущення кори на стовбурах та інші ознаки, не характерні для нормального стану дерев) **відмирання та всихання дерев, трутовики, стовбурові гнилі.**

Ступінь пошкодження, ураження: **слабке** (поодинокі, слабе, среднее, сильное)

Вид розподілу пошкоджених дерев: **поодинокий** (поодинокий, груповий, куртинний)

Обсяг ушкодженої деревини на 1 гектарі (окомірно) **15** куб. метрів, у тому числі сухостійної **10** куб. метрів

Ознаки погіршення стану лісових насаджень виявив:

**в.о.Старшого майстра лісу**

(посада)

**7 травня 2021 року**

**Лісничий**

(лісничий(помічник лісничого))

**7 травня 2021 року**

  
(підпис)  
  
(підпис)

**Дворецький В.А.**

(ініціали та прізвище)

**Яценко Ю.П.**

(ініціали та прізвище)

Висновок інженера відділу (сектору) охорони і захисту лісу державного лісогосподарського (лісомисливського) підприємства або представника державного спеціалізованого лісозахисного підприємства щодо необхідності здійснення лісозахисних чи інших заходів з поліпшення санітарного стану лісів за результатами огляду санітарного стану лісової ділянки: **Потребує СРВ**

**Інженер ЗА**

(посада)

**12 травня 2021 року**

  
(підпис)

**Романчук С.В.**

(ініціали та прізвище)

ПОВІДОМЛЕННЯ  
про появу ознак погіршення санітарного стану лісових насаджень

**Житомирська область**  
(Автономна Республіка Крим, область)

**ДП Ємільчинське ЛГ Ємільчинське Лісництво**  
(найменування власника лісів, постійного лісокористувача)

Лісництво **Ємільчинське** урочище -----  
квартал № **59** виділ № **21** ділянка № ----- площа **9,2** гектарів

Таксаційна характеристика насадження

Склад **БДз3Ос2Бп**, вік **75** років, бонітет **1**, середній діаметр **26** сантиметрів, середня висота **23** метрів, повнота **0,7**, тип лісу **ВзДС**, рельєф **рівнинний**, експозиція -----, ґрунт **дерново-слабопідзолисті**, підріст -----, підлісок -----.

Лісопатологічна характеристика насадження

Вид пошкодження насадження (лісова пожежа, буревій, сніголам, обледеніння, відмирання та всихання дерев, захаращеність, об'їдання шкідниками хвої/листя, наявність гусені, масовий літ метеликів, опадання хвої/листя, відлущення кори на стовбурах та інші ознаки, не характерні для нормального стану дерев) **відмирання та всихання дерев осики (трутовик несправжній)**.

Ступінь пошкодження, ураження: **слабке** (поодинокі, слабе, середне, сильне)

Вид розподілу пошкоджених дерев: **поодинокий** (поодинокий, груповий, куртинний)

Обсяг ушкодженої деревини на 1 гектарі (окомірно) **17** куб. метрів, у тому числі сухостійної **12** куб. метрів

Ознаки погіршення стану лісових насаджень виявив:

**В.о.Старшого майстра лісу**

(посада)

**7 травня 2021 року**

**Лісничий**

(лісничий(помічник лісничого))

**7 травня 2021 року**

Висновок інженера відділу (сектору) охорони і захисту лісу державного лісогосподарського (лісомисливського) підприємства або представника державного спеціалізованого лісозахисного підприємства щодо необхідності здійснення лісозахисних чи інших заходів з поліпшення санітарного стану лісів за результатами огляду санітарного стану лісової ділянки: **Потребує СРВ**

**Інженер ЗА**

(посада)

**12 травня 2021 року**

**Дворецький В.А.**

(ініціали та прізвище)

**Яценко Ю.П.**

(ініціали та прізвище)

**Романчук С.В.**

(ініціали та прізвище)



ПОВІДОМЛЕННЯ  
про появу ознак погіршення санітарного стану лісових насаджень

**Житомирська область**  
(Автономна Республіка Крим, область)

**ДП Ємільчинське ЛГ Ємільчинське лісництво**  
(найменування власника лісів, постійного лісокористувача)

Лісництво **Ємільчинське** урочище -----  
квартал № **63** виділ № **2** ділянка № ----- площа **1,8** гектарів

Таксаційна характеристика насадження

Склад **2Бп1Ос2Влч2Дз3Гз**, вік **70** років, бонітет **1**, середній діаметр **26** сантиметрів, середня висота **23** метрів, повнота **0,6**, тип лісу **С4ГДС**, рельєф **рівнинний**, експозиція -----, ґрунт **дерново-слабопідзолисті**, підріст -----, підлісок -----.

Лісопатологічна характеристика насадження

Вид пошкодження насадження (лісова пожежа, буревій, сніголам, обледеніння, відмирання та всихання дерев, захаращеність, об'їдання шкідниками хвої/листя, наявність гусені, масовий літ метеликів, опадання хвої/листя, відлущення кори на стовбурах та інші ознаки, не характерні для нормального стану дерев) **відмирання та всихання дерев, трутовики, стовбурові гнилі**.

Ступінь пошкодження, ураження: **слабке** (поодинокі, слабе, середнє, сильне)

Вид розподілу пошкоджених дерев: **поодинокий** (поодинокий, груповий, куртинний)

Обсяг ушкодженої деревини на 1 гектарі (окомірно) **11** куб. метрів, у тому числі сухостійної **9** куб. метрів

Ознаки погіршення стану лісових насаджень виявив:

**в.о.Старшого майстра лісу**

(посада)

**7 травня 2021 року**

**Лісничий**

(лісничий(помічник лісничого))

**7 травня 2021 року**

Висновок інженера відділу (сектору) охорони і захисту лісу державного лісогосподарського (лісомисливського) підприємства або представника державного спеціалізованого лісозахисного підприємства щодо необхідності здійснення лісозахисних чи інших заходів з поліпшення санітарного стану лісів за результатами огляду санітарного стану лісової ділянки: **Потребує СРВ**.

**Інженер ЗА**

(посада)

**12 травня 2021 року**

**Дворецький В.А.**

(ініціали та прізвище)

**Яценко Ю.П.**

(ініціали та прізвище)

**Романчук С.В.**

(ініціали та прізвище)

ПОВІДОМЛЕННЯ  
про появу ознак погіршення санітарного стану лісових насаджень

**Житомирська область**  
(Автономна Республіка Крим, область)

**ДП Ємільчинське ЛГ Ємільчинське лісництво**  
(найменування власника лісів, постійного лісокористувача)

Лісництво **Ємільчинське** урочище -----  
квартал № **64** виділ № **4** ділянка № ----- площа **12,0** гектарів

Таксаційна характеристика насадження

Склад **5Бп30с2Дз**, вік **70** років, бонітет **2**, середній діаметр **26** сантиметрів, середня висота **24** метрів, повнота **0,6**, тип лісу **ВзДС**, рельєф **рівнинний**, експозиція -----, ґрунт **дерново-слабопідзолисті**, підріст -----, підлісок -----

Лісопатологічна характеристика насадження

Вид пошкодження насадження (лісова пожежа, буревій, сніголам, обледеніння, відмирання та всихання дерев, захаращеність, об'їдання шкідниками хвої/листя, наявність гусені, масовий літ метеликів, опадання хвої/листя, відлущення кори на стовбурах та інші ознаки, не характерні для нормального стану дерев) **відмирання та всихання дерев, трутовики, стовбурові гнилі**.

Ступінь пошкодження, ураження: **слабке** (поодинокі, слабе, середне, сильне)

Вид розподілу пошкоджених дерев: **поодинокий** (поодинокий, груповий, куртинний)

Обсяг ушкодженої деревини на 1 гектарі (окомірно) **14** куб. метрів, у тому числі сухостійної **10** куб. метрів

Ознаки погіршення стану лісових насаджень виявив:

**в.о.Старшого майстра лісу**

(посада)

**7 травня 2021 року**

**Лісничий**

(лісничий(помічник лісничого))

**7 травня 2021 року**

Висновок інженера відділу (сектору) охорони і захисту лісу державного лісогосподарського (лісомисливського) підприємства або представника державного спеціалізованого лісозахисного підприємства щодо необхідності здійснення лісозахисних чи інших заходів з поліпшення санітарного стану лісів за результатами огляду санітарного стану лісової ділянки: **Потребує СРВ**

**Інженер 3А**

(посада)

**12 травня 2021 року**

**Дворецький В.А.**

(ініціали та прізвище)

**Яценко Ю.П.**

(ініціали та прізвище)

**Романчук С.В.**

(ініціали та прізвище)



ПОВІДОМЛЕННЯ  
про появу ознак погіршення санітарного стану лісових насаджень

**Житомирська область**  
(Автономна Республіка Крим, область)

**ДП Ємільчинське ЛГ Ємільчинське лісництво**  
(найменування власника лісів, постійного лісокористувача)

Лісництво **Ємільчинське** урочище -----  
квартал № **66** виділ № **8** ділянка № **1** площа **8,0** гектарів

Таксаційна характеристика насадження

Склад **8Бп1Ос1Дз**, вік **70** років, бонітет **2**, середній діаметр **26** сантиметрів, середня висота **24** метрів, повнота **0,7**, тип лісу **ВзДС**, рельєф **рівнинний**, експозиція -----, ґрунт **дерново-слабопідзолисті**, підріст -----, підлісок **РДЖ, ГРЗ**.

Лісопатологічна характеристика насадження

Вид пошкодження насадження (лісова пожежа, буревій, сніголам, обледеніння, відмирання та всихання дерев, захаращеність, об'їдання шкідниками хвої/листя, наявність гусені, масовий літ метеликів, опадання хвої/листя, відлущення кори на стовбурах та інші ознаки, не характерні для нормального стану дерев) **відмирання та всихання дерев, трутовики, стовбурові гнилі**.

Ступінь пошкодження, ураження: **слабке** (поодинокі, слабке, середнє, сильне)

Вид розподілу пошкоджених дерев: **поодинокий** (поодинокий, груповий, куртинний)

Обсяг ушкодженої деревини на 1 гектарі (окомірно) **16** куб. метрів, у тому числі сухостійної **12** куб. метрів

Ознаки погіршення стану лісових насаджень виявив:

**в.о.Старшого майстра лісу**

(посада)

**7 травня 2021 року**

**Лісничий**

(лісничий(помічник лісничого))

**7 травня 2021 року**

Висновок інженера відділу (сектору) охорони і захисту лісу державного лісогосподарського (лісомисливського) підприємства або представника державного спеціалізованого лісозахисного підприємства щодо необхідності здійснення лісозахисних чи інших заходів з поліпшення санітарного стану лісів за результатами огляду санітарного стану лісової ділянки: **Потребує СРВ**

**Інженер ЗА**

(посада)

**12 травня 2021 року**

**Дворецький В.А.**

(ініціали та прізвище)

**Яценко Ю.П.**

(ініціали та прізвище)

**Романчук С.В.**

(ініціали та прізвище)

ПОВІДОМЛЕННЯ  
про появу ознак погіршення санітарного стану лісових насаджень

**Житомирська область**  
(Автономна Республіка Крим, область)

**ДП Ємільчинське ЛГ Ємільчинське лісництво**  
(найменування власника лісів, постійного лісокористувача)

Лісництво **Ємільчинське** урочище -----  
квартал № **67** виділ № **6** ділянка № ----- площа **0,8** гектарів

Таксаційна характеристика насадження

Склад **10Вп**, вік **70** років, бонітет **1**, середній діаметр **32** сантиметрів, середня висота **25** метрів, повнота **0,6**, тип лісу **СзГДС**, рельєф **рівнинний**, експозиція -----, ґрунт **дерново-слабопідзолисті**, підріст -----, підлісок -----.

Лісопатологічна характеристика насадження

Вид пошкодження насадження (лісова пожежа, буревій, сніголам, обледеніння, відмирання та всихання дерев, захаращеність, об'їдання шкідниками хвої/листя, наявність гусені, масовий літ метеликів, опадання хвої/листя, відлущення кори на стовбурах та інші ознаки, не характерні для нормального стану дерев) **відмирання та всихання дерев, трутовик справжній.**

Ступінь пошкодження, ураження: **слабке** (поодинокі, слабе, середнє, сильне)

Вид розподілу пошкоджених дерев: **поодинокий** (поодинокий, груповий, куртинний)

Обсяг ушкодженої деревини на 1 гектарі (окомірно) **11** куб. метрів, у тому числі сухостійної **8** куб. метрів

Ознаки погіршення стану лісових насаджень виявив:

**В.О.Старшого майстра лісу**

(посада)

**7 травня 2021 року**

**Лісничий**

(лісничий(помічник лісничого)

**7 травня 2021 року**

Висновок інженера відділу (сектору) охорони і захисту лісу державного лісогосподарського (лісомисливського) підприємства або представника державного спеціалізованого лісозахисного підприємства щодо необхідності здійснення лісозахисних чи інших заходів з поліпшення санітарного стану лісів за результатами огляду санітарного стану лісової ділянки: **Потребує СРВ**

**Інженер ЗЛ**

(посада)

**12 травня 2021 року**

**Дворецький В.А.**

(ініціали та прізвище)

**Яценко Ю.П.**

(ініціали та прізвище)

**Романчук С.В.**

(ініціали та прізвище)



ПОВІДОМЛЕННЯ  
про появу ознак погіршення санітарного стану лісових насаджень

**Житомирська область**  
(Автономна Республіка Крим, область)

**ДП Ємільчинське ЛГ Ємільчинське лісництво**  
(найменування власника лісів, постійного лісокористувача)

Лісництво **Ємільчинське** урочище -----  
квартал № **68** виділ № **8** ділянка № **1** площа **4,0** гектарів

Таксаційна характеристика насадження

Склад **5Дз4Бп1Ос**, вік **70** років, бонітет **1**, середній діаметр **28** сантиметрів, середня висота **23** метрів, повнота **0,7**, тип лісу **СзГДС**, рельєф **рівнинний**, експозиція -----, ґрунт **дерново-слабопідзолисті**, підріст -----, підлісок -----.

Лісопатологічна характеристика насадження

Вид пошкодження насадження (лісова пожежа, буревій, сніголам, обледеніння, відмирання та всихання дерев, захаращеність, об'їдання шкідниками хвої/листя, наявність гусені, масовий літ метеликів, опадання хвої/листя, відлущення кори на стовбурах та інші ознаки, не характерні для нормального стану дерев) **відмирання та всихання дерев осики (трутовик несправжній).**

Ступінь пошкодження, ураження: **слабке** (поодинокі, слабе, середис, сильне)

Вид розподілу пошкоджених дерев: **поодинокий** (поодинокий, груповий, куртинний)

Обсяг ушкодженої деревини на 1 гектарі (окомірно) **10** куб. метрів, у тому числі сухостійної **7** куб. метрів

Ознаки погіршення стану лісових насаджень виявив:

**В.О.Старшого майстра лісу**

(посада)

**7 травня 2021 року**

**Лісничий**

(лісничий(помічник лісничого)

**7 травня 2021 року**



(підпис)



(підпис)

**Дворецький В.А.**

(ініціали та прізвище)

**Яценко Ю.П.**

(ініціали та прізвище)

Висновок інженера відділу (сектору) охорони і захисту лісу державного лісогосподарського (лісомисливського) підприємства або представника державного спеціалізованого лісозахисного підприємства щодо необхідності здійснення лісозахисних чи інших заходів з поліпшення санітарного стану лісів за результатами огляду санітарного стану лісової ділянки: **Потребує СРВ**

**Інженер ЗА**

(посада)

**12 травня 2021 року**



(підпис)

**Романчук С.В.**

(ініціали та прізвище)

ПОВІДОМЛЕННЯ  
про появу ознак погіршення санітарного стану лісових насаджень

**Житомирська область**  
(Автономна Республіка Крим, область)

**ДП Ємільчинське ЛГ Ємільчинське лісництво**  
(найменування власника лісів, постійного лісокористувача)

Лісництво **Ємільчинське** урочище -----  
квартал № **68** виділ № **8** ділянка № **2** площа **4,0** гектарів

Таксаційна характеристика насадження

Склад **5Дз4Бп1Ос**, вік **70** років, бонітет **1**, середній діаметр **28** сантиметрів, середня висота **23** метрів, повнота **0,7**, тип лісу **СзГДС**, рельєф **рівнинний**, експозиція -----, ґрунт **дерново-слабопідзолисті**, підріст -----, підлісок -----.

Лісопатологічна характеристика насадження

Вид пошкодження насадження (лісова пожежа, буревій, сніголам, обледеніння, відмирання та всихання дерев, захаращеність, об'їдання шкідниками хвої/листя, наявність гусені, масовий літ метеликів, опадання хвої/листя, відлущення кори на стовбурах та інші ознаки, не характерні для нормального стану дерев) **відмирання та всихання дерев осики( трутовик несправжній).**

Ступінь пошкодження, ураження:

**слабке**  
(слабке, середнє, сильне)

(поодинокі,

Вид розподілу пошкоджених дерев:

**поодинокий**  
(поодинокий, груповий, куртинний)

Обсяг ушкодженої деревини на 1 гектарі (окомірно) **10** куб. метрів, у тому числі сухостійної **7** куб. метрів

Ознаки погіршення стану лісових насаджень виявив:

**в.о.Старшого майстра лісу**

(посада)

**7 травня 2021 року**

**Лісничий**

(лісничий(помічник лісничого)

**7 травня 2021 року**

**Дворецький В.А.**

(ініціали та прізвище)

**Яценко Ю.П.**

(ініціали та прізвище)

Висновок інженера відділу (сектору) охорони і захисту лісу державного лісогосподарського (лісомисливського) підприємства або представника державного спеціалізованого лісозахисного підприємства щодо необхідності здійснення лісозахисних чи інших заходів з поліпшення санітарного стану лісів за результатами огляду санітарного стану лісової ділянки: **Потребує СРВ**

**Інженер ЗЛ**

(посада)

**12 травня 2021 року**

**Романчук С.В.**

(ініціали та прізвище)



ПОВІДОМЛЕННЯ  
про появу ознак погіршення санітарного стану лісових насаджень

**Житомирська область**  
(Автономна Республіка Крим, область)

**ДП Ємільчинське ЛГ Ємільчинське лісництво**  
(найменування власника лісів, постійного лісокористувача)

Лісництво **Ємільчинське** урочище -----  
квартал № **68** виділ № **9** ділянка № ----- площа **3,2** гектарів

Таксаційна характеристика насадження

Склад **8Дз2Вп**, вік **70** років, бонітет **1**, середній діаметр **24** сантиметрів, середня висота **22** метрів, повнота **0,6**, тип лісу **СзГДС**, рельєф **рівнинний**, експозиція -----, ґрунт **дерново-слабопідзолисті**, підріст -----, підлісок -----.

Лісопатологічна характеристика насадження

Вид пошкодження насадження (лісова пожежа, буревій, сніголам, обледеніння, відмирання та всихання дерев, захаращеність, об'їдання шкідниками хвої/листя, наявність гусені, масовий літ метеликів, опадання хвої/листя, відлущення кори на стовбурах та інші ознаки, не характерні для нормального стану дерев) **відмирання та всихання дерев, трутовики, стовбурові гнилі.**

Ступінь пошкодження, ураження:

**слабке**  
(слабке, середнє, сильне)

(поодинокі,

Вид розподілу пошкоджених дерев:

**поодинокий**  
(поодинокий, груповий, куртинний)

Обсяг ушкодженої деревини на 1 гектарі (окомірно) **10** куб. метрів, у тому числі сухостійної **8** куб. метрів

Ознаки погіршення стану лісових насаджень виявив:

**В.О.Старшого майстра лісу**

(посада)

**7 травня 2021 року**

**Лісничий**

(лісничий(помічник лісничого)

**7 травня 2021 року**

Висновок інженера відділу (сектору) охорони і захисту лісу державного лісгосподарського (лісомисливського) підприємства або представника державного спеціалізованого лісозахисного підприємства щодо необхідності здійснення лісозахисних чи інших заходів з поліпшення санітарного стану лісів за результатами огляду санітарного стану лісової ділянки: **Потребує СРВ**

**Інженер ЗЛ**

(посада)

**12 травня 2021 року**

**Дворецький В.Л.**

(ініціали та прізвище)

**Яценко Ю.П.**

(ініціали та прізвище)

**Романчук С.В.**

(ініціали та прізвище)

ПОВІДОМЛЕННЯ  
про появу ознак погіршення санітарного стану лісових насаджень

**Житомирська область**  
(Автономна Республіка Крим, область)

**ДП Ємільчинське ЛГ Ємільчинське лісництво**  
(найменування власника лісів, постійного лісокористувача)

Лісництво **Ємільчинське** урочище -----  
квартал № **68** виділ № **14** ділянка № ----- площа **2,8** гектарів

Таксаційна характеристика насадження

Склад **60с3Вп1Дз**, вік **70** років, бонітет **1**, середній діаметр **44** сантиметрів, середня висота **25** метрів, повнота **0,5**, тип лісу **ВзДС**, рельєф **рівнинний**, експозиція -----, ґрунт **дерново-слабопідзолисті**, підріст -----, підлісок **РДЖ**.

Лісопатологічна характеристика насадження

Вид пошкодження насадження (лісова пожежа, буревій, сніголам, обледеніння, відмирання та всихання дерев, захаращеність, об'їдання шкідниками хвої/листя, наявність гусені, масовий літ метеликів, опадання хвої/листя, відлущення кори на стовбурах та інші ознаки, не характерні для нормального стану дерев) **відмирання та всихання дерев, трутовики, стовбурові гнилі.**

Ступінь пошкодження, ураження: **середнє** (поодинокі, слабе, середнє, сильне)

Вид розподілу пошкоджених дерев: **поодинокий** (поодинокий, груповий, куртинний)

Обсяг ушкодженої деревини на 1 гектарі (окомірно) **18** куб. метрів, у тому числі сухостійної **14** куб. метрів

Ознаки погіршення стану лісових насаджень виявив:

**в.о.Старшого майстра лісу**

(посада)

**7 травня 2021 року**

**Лісничий**

(лісничий(помічник лісничого))

**7 травня 2021 року**

**Дворецький В.А.**

(ініціали та прізвище)

**Яценко Ю.П.**

(ініціали та прізвище)

Висновок інженера відділу (сектору) охорони і захисту лісу державного лісогосподарського (лісомисливського) підприємства або представника державного спеціалізованого лісозахисного підприємства щодо необхідності здійснення лісозахисних чи інших заходів з поліпшення санітарного стану лісів за результатами огляду санітарного стану лісової ділянки: **Потребує СРВ**

**Інженер ЗА**

(посада)

**12 травня 2021 року**

**Романчук С.В.**

(ініціали та прізвище)



ПОВІДОМЛЕННЯ  
про появу ознак погіршення санітарного стану лісових насаджень

**Житомирська область**  
(Автономна Республіка Крим, область)

**ДП Ємільчинське ЛГ Ємільчинське Лісництво**  
(найменування власника лісів, постійного лісокористувача)

Лісництво **Ємільчинське** урочище -----  
квартал № **74** виділ № **3** ділянка № ----- площа **0,7** гектарів

Таксаційна характеристика насадження

Склад **10Сз**, вік **65** років, бонітет **1а**, середній діаметр **28** сантиметрів, середня висота **25** метрів, повнота **0,7**, тип лісу **ВзДС**, рельєф **рівнинний**, експозиція -----, ґрунт **дерново-слабопідзолисті**, підріст -----, підлісок **КУЛ, РДЖ**.

Лісопатологічна характеристика насадження

Вид пошкодження насадження (лісова пожежа, буревій, сніголам, обледеніння, відмирання та всихання дерев, захаращеність, об'їдання шкідниками хвої/листя, наявність гусені, масовий літ метеликів, опадання хвої/листя, відлущення кори на стовбурах та інші ознаки, не характерні для нормального стану дерев) **відмирання та всихання дерев сосни звичайної (верхівковий короїд)**.

Ступінь пошкодження, ураження: **слабкий** (поодинокі, слабе, середнє, сильне)

Вид розподілу пошкоджених дерев: **груповий** (поодинокі, груповий, куртинний)

Обсяг ушкодженої деревини на 1 гектарі (окомірно) **15** куб. метрів, у тому числі сухостійної **11** куб. метрів

Ознаки погіршення стану лісових насаджень виявив:

**Старший майстер лісу**

(посада)

**5 травня 2021 року**

**Лісничий**

(лісничий(помічник лісничого))

**5 травня 2021 року**

Висновок інженера відділу (сектору) охорони і захисту лісу державного лісогосподарського (лісомисливського) підприємства або представника державного спеціалізованого лісозахисного підприємства щодо необхідності здійснення лісозахисних чи інших заходів з поліпшення санітарного стану лісів за результатами огляду санітарного стану лісової ділянки: **Потребує СРВ**

**Інженер ЗА**

(посада)

**12 травня 2021 року**

**Аозко О.М.**

(ініціали та прізвище)

**Яценко Ю.П.**

(ініціали та прізвище)

**Романчук С.В.**

(ініціали та прізвище)

ПОВІДОМЛЕННЯ  
про появу ознак погіршення санітарного стану лісових насаджень

**Житомирська область**  
(Автономна Республіка Крим, область)

**ДП Ємільчинське ЛГ Ємільчинське лісництво**  
(найменування власника лісів, постійного лісокористувача)

Лісництво **Ємільчинське** урочище -----  
квартал № **75** виділ № **12** ділянка № ----- площа **3,0** гектарів

Таксаційна характеристика насадження

Склад **10Сз**, вік **66** років, бонітет **1**, середній діаметр **28** сантиметрів, середня висота **24** метрів, повнота **0,6**, тип лісу **С2ГДС**, рельєф **рівнинний**, експозиція -----, ґрунт **дерново-слабопідзолисті**, підріст -----, підлісок -----.

Лісопатологічна характеристика насадження

Вид пошкодження насадження (лісова пожежа, буревій, сніголам, обледеніння, відмирання та всихання дерев, захаращеність, об'їдання шкідниками хвої/листя, наявність гусені, масовий літ метеликів, опадання хвої/листя, відлущення кори на стовбурах та інші ознаки, не характерні для нормального стану дерев) **відмирання та всихання дерев сосни звичайної (верхівковий короїд).**

Ступінь пошкодження, ураження: **слабкий** (поодинокі, слабке, середнє, сильне)

Вид розподілу пошкоджених дерев: **груповий** (поодинокі, груповий, куртинний)

Обсяг ушкодженої деревини на 1 гектарі (окомірно) **18** куб. метрів, у тому числі сухостійної **12** куб. метрів

Ознаки погіршення стану лісових насаджень виявив:

**Старший майстер лісу**

(посада)

**5 травня 2021 року**

**Лісничий**

(лісничий(помічник лісничого))

**5 травня 2021 року**

Висновок інженера відділу (сектору) охорони і захисту лісу державного лісогосподарського (лісомисливського) підприємства або представника державного спеціалізованого лісозахисного підприємства щодо необхідності здійснення лісозахисних чи інших заходів з поліпшення санітарного стану лісів за результатами огляду санітарного стану лісової ділянки: **Потребує СРВ**

**Інженер ЗЛ**

(посада)

**12 травня 2021 року**

**Лозко О.М.**

(ініціали та прізвище)

**Яценко Ю.П.**

(ініціали та прізвище)

**Романчук С.В.**

(ініціали та прізвище)



НУМЕРАЦІЙНА ВІДОМІСТЬ ДЕРЕВ,  
призначених для вибіркової санітарної рубки

Житомирська область

ДП «Смільчинське лісове господарство»

Лісництво  
квартал № 74

Смільчинське

виділ № 17

урочище  
ділянка № 2

площа 8,0 гектарів

Порядковий номер дерев	Порода	Ступінь товщини стовбурів, сантиметрів			Категорія стану дерев, підстава вибору для рубки	Порядковий номер дерев	Порода	Ступінь товщини стовбурів, сантиметрів			Категорія стану дерев, підстава вибору для рубки
		ділові	напівділові	дров'яні				ділові	напівділові	дров'яні	
1	Сосна		√28		IV Високи.	40	Сосна		√28		IV Високи.
2	—		√28		IV —	41	—		√24		IV —
3	—		√28		IV —	42	—		√24		IV —
4	—		√28		IV —	43	—		√28		IV —
5	—		√36		IV —	44	—		√28		IV —
6	—		√32		IV —	45	Осика			√40	V —
7	—		√32		IV —	46	Сосна		√48		IV —
8	—			√28	V —	47	—		√40		IV —
9	—			√24	VI —	48	Осика			√28	VI —
10	—		√40		IV —	49	Сосна		√24		IV —
11	—		√24		IV —	50	—		√24		IV —
12	—		√24		IV —						
13	—		√40		IV —						
14	—		√24		IV —						
15	—		√40		IV —						
16	—		√36		IV —						
17	—		√32		IV —						
18	—		√32		IV —						
19	—		√28		IV —						
20	—		√28		IV —						
21	—		√40		IV —						
22	—		√56		IV —						
23	—			√28	V —						
24	—		√32		IV —						
25	—			√24	VI —						
26	—		√32		IV —						
27	—		√40		IV —						
28	—		√24		IV —						
29	—		√36		IV —						
30	—			√28	VI —						
31	—		√24		IV —						
32	—			√24	VI —						
33	—		√24		IV —						
34	Осика		√40		V —						
35	—		√40		V —						
36	—		√32		VI —						
37	—		√40		V —						
38	—		√40		VI —						
39	—		√36		V —						

Всього пронумеровано дерев: Діадесят  
(кількість, словами)

Нумерацію і перетік провели:

І.н.н. ЛР

(посада)

І.н.н. ЗЛ

(посада)

І.н.н. ЛР

(посада)

Саган В. В.

(ініціали та прізвище)

Романчук С. В.

(ініціали та прізвище)

Обозний М. І.

(ініціали та прізвище)

19 01 2021 року



НУМЕРАЦІЙНА ВІДОМІСТЬ ДЕРЕВ,  
призначених для вибіркової санітарної рубки

Житомирська область  
ДП «Смільчинське лісове господарство»

Лісництво Смільчинське  
квартал № 74 виділ № 17

урочище \_\_\_\_\_  
ділянка № 1 площа 9,0 гектарів

Порядковий номер дерев	Порода	Ступінь товщини стовбурів, сантиметрів			Категорія стану дерев, підстава вибору для рубки	Порядковий номер дерев	Порода	Ступінь товщини стовбурів, сантиметрів			Категорія стану дерев, підстава вибору для рубки
		ділові	напівділові	дров'яні				ділові	напівділові	дров'яні	
1	Білка		√ 24		IV Висока	40	Білка			√ 24	IV Висока
2	—		√ 24		IV —	41	—	√ 32			IV —
3	—		√ 28		IV —	42	—	√ 32			IV —
4	—		√ 24		IV —	43	—	√ 44			IV —
5	—		√ 36		IV —	44	—	√ 32			IV —
6	—		√ 32		IV —	45	—	√ 48			IV —
7	—			√ 24	V —	46	—	√ 40			IV —
8	—		√ 28		IV —	47	—	√ 44			IV —
9	—		√ 24		IV —	48	—	√ 40			IV —
10	—		√ 28		IV —	49	—	√ 48			IV —
11	—		√ 28		IV —	50	—	√ 40			IV —
12	—		√ 32		IV —	51	—	√ 44			IV —
13	—			√ 24	VI —	52	Білка			√ 28	V —
14	—			√ 28	V —	53	Білка	√ 24			IV —
15	—		√ 32		IV —	54	—	√ 24			IV —
16	—		√ 36		IV —	55	—	√ 24			IV —
17	—		√ 36		IV —	56	Білка			√ 28	VI —
18	—			√ 28	VI —	57	Білка	√ 24			IV —
19	—		√ 28		IV —	58	—	√ 28			IV —
20	—		√ 24		IV —	59	—	√ 28			IV —
21	—		√ 36		IV —	60	Білка			√ 40	V —
22	—		√ 24		IV —	61	Білка	√ 28			IV —
23	—		√ 28		IV —	62	—	√ 32			IV —
24	—		√ 32		IV —	63	—	√ 24			IV —
25	—			√ 24	V —	64	—	√ 40			IV —
26	—		√ 24		IV —	65	—	√ 32			IV —
27	—		√ 24		IV —	66	—	√ 28			IV —
28	—			√ 24	VI —	67	—			√ 24	VI —
29	—		√ 24		IV —	68	—			√ 24	VI —
30	—		√ 24		IV —	69	—	√ 28			IV —
31	—		√ 32		IV —	70	—	√ 32			IV —
32	—		√ 32		IV —	71	—	√ 28			IV —
33	—		√ 28		IV —	72	—	√ 24			IV —
34	—		√ 24		IV —	73	—	√ 32			IV —
35	—			√ 24	V —	74	—	√ 36			IV —
36	—		√ 32		IV —						
37	—		√ 24		IV —						
38	—		√ 24		IV —						
39	—			√ 24	VI —						

Всього промірковано дерев Сімдесят чотири  
(кількість стовбурів)

Нумерацію і перевірку проведено:

І.м. АР


(підпис)

І.м. ЗЛ

(підпис)

І.м. АР

(підпис)



(підпис)

Саган В.В.

(ініціали та прізвище)

Романчук С.В.

(ініціали та прізвище)

Обозний Л.І.

(ініціали та прізвище)



НУМЕРАЦІЙНА ВІДОМІСТЬ ДЕРЕВ,  
призначених для вибіркової санітарної рубки  
Житомирська область  
ДП «Смільчинське лісове господарство»

Лісництво Смільчинське  
квартал № 70 виділ № 16

урочище \_\_\_\_\_  
ділянка № \_\_\_\_\_ площа 1,1 гектарів

Порядковий номер дерев	Порода	Ступінь товщини стовбурів, сантиметрів			Категорія стану дерев, підстава вибору для рубки	Порядковий номер дерев	Порода	Ступінь товщини стовбурів, сантиметрів			Категорія стану дерев, підстава вибору для рубки
		ділові	напівділові	дров'яні				ділові	напівділові	дров'яні	
1	Білка		√ 24		IV Всуха						
2	к		√ 24		к						
3	к		√ 24		к						
4	к		√ 24		к						
5	к		√ 24		к						
6	к		√ 24		к						
7	к		√ 24		к						
8	к			√ 24	к						
9	к		√ 24		к						
10	к		√ 32		к						
11	к		√ 24		к						
12	к		√ 32		к						
13	к		√ 24		к						
14	к		√ 32		к						
15	к		√ 24		к						
16	к		√ 24		к						
17	к		√ 24		к						
18	к		√ 24		к						
19	к			√ 28	к						
20	к		√ 24		к						
21	к			√ 28	к						
22	к		√ 28		к						
23	к		√ 24		к						
24	к		√ 24		к						
25	к		√ 24		к						
26	к		√ 24		к						
27	к		√ 24		к						

Всього пропущено дерев: двадцять сім  
(кількість словами)

Нумерацію і перевірку провели:

Іван. АГ

Саган В.В.

Іван. ЗЛ

(підписи та прізвища)

Романчук С.В.

Іван. АГ

(підписи та прізвища)

Осипенко М.І.

(підписи та прізвища)

НА МЕНЕЖЕРСЬКА ВІДОМІСТЬ ДЕРЕВ.  
призначених для вибіркової санітарної рубки  
Житомирська область  
ДП «Смільчинське лісове господарство»

лісництво Смільчинське  
ділянка № 70 виділ № 4

урочище \_\_\_\_\_  
ділянка № \_\_\_\_\_ площа 9,6 гектарів

Порядковий номер дерев	Порода	Ступінь товщини стовбурів, сантиметрів			Категорія стану дерев, підстава вибору для рубки	Порядковий номер дерев	Порода	Ступінь товщини стовбурів, сантиметрів			Категорія стану дерев, підстава вибору для рубки
		ділові	напівділові	дров'яні				ділові	напівділові	дров'яні	
1	сосна		√ 24		IV Висхід.	40	сосна			√ 24	IV Висхід.
2	"		√ 24		IV "	41	"	√ 32			IV "
3	"		√ 26		IV "	42	"	√ 36			IV "
4	"		√ 28		IV "	43	"	√ 24			IV "
5	"		√ 24		IV "	44	"	√ 28			IV "
6	"		√ 24		IV "	45	"			√ 24	IV "
7	"		√ 28		IV "	46	"	√ 24			IV "
8	"		√ 32		IV "	47	"	√ 24			IV "
9	"		√ 24		IV "	48	"	√ 28			IV "
10	"		√ 24		IV "	49	"	√ 28			IV "
11	"			√ 24	V "	50	"	√ 24			IV "
12	"		√ 24		IV "	51	"	√ 28			IV "
13	"			√ 28	V "	52	"			√ 24	IV "
14	"			√ 28	VI "	53	"			√ 28	IV "
15	"		√ 28		IV "	54	"	√ 24			IV "
16	"		√ 32		IV "	55	"	√ 24			IV "
17	"		√ 24		IV "	56	"	√ 24			IV "
18	"		√ 24		IV "	57	"	√ 24			IV "
19	"			√ 28	V "	58	"	√ 24			IV "
20	"		√ 32		IV "	59	"			√ 28	V "
21	"		√ 24		IV "	60	"	√ 24			IV "
22	"		√ 24		IV "	61	"	√ 28			IV "
23	"			√ 24	V "	62	"			√ 28	V "
24	"			√ 24	VI "	63	"	√ 24			IV "
25	"		√ 24		IV "	64	"			√ 28	V "
26	"		√ 28		IV "	65	"	√ 24			IV "
27	"		√ 32		IV "	66	"	√ 32			IV "
28	"		√ 36		IV "	67	"			√ 24	VI "
29	"		√ 24		IV "	68	"				
30	"			√ 28	V "						
31	"		√ 24		IV "						
32	"		√ 24		IV "						
33	"			√ 24	VI "						
34	"		√ 24		IV "						
35	"		√ 28		IV "						
36	"		√ 24		IV "						
37	"		√ 28		IV "						
38	"		√ 28		IV "						
39	"			√ 24	V "						

Всього пронумеровано дерев: Всімдесять вісім  
(кількість стовбурів)

Нумерацію і перевірку проведено:

І.м. А.П.

(підпис)

І.м. В.Л.

(підпис)

І.м. А.П.

(підпис)

Саран В.В.

(підпис та прізвище)

Рашковий С.В.

(підпис та прізвище)

Обознів Д.І.

(підпис та прізвище)



НУМЕРАЦІЙНА ВІДОМІСТЬ ДЕРЕВ,  
призначених для вибіркової санітарної рубки  
Житомирська область

ДП «Ємільчинське лісове господарство»

Лісництво Ємільчинське  
квартал № 69 виділ № 35

урочище \_\_\_\_\_  
ділянка № \_\_\_\_\_ площа 2,1 гектарів

Порядковий номер дерев	Порода	Ступінь товщини стовбурів, сантиметрів			Категорія стану дерев, підстава відбору для рубки	Порядковий номер дерев	Порода	Ступінь товщини стовбурів, сантиметрів			Категорія стану дерев, підстава відбору для рубки
		ділові	напівділові	дров'яні				ділові	напівділові	дров'яні	
1	Сосна		√ 28		IV Вухан.	40	Сосна	√ 24			IV Вухан.
2	"		√ 28		IV - "	41	"	√ 28			IV - "
3	"		√ 28		IV - "	42	"	√ 24			IV - "
4	"		√ 24		IV - "	43	"	√ 24			IV - "
5	"		√ 24		IV - "	44	"	√ 24			IV - "
6	"			√ 24	V - "	45	"	√ 24			IV - "
7	"		√ 32		IV - "	46	"	√ 24			IV - "
8	"			√ 24	VI - "	47	"			√ 24	V - "
9	"		√ 32		IV - "	48	"	√ 24			IV - "
10	"			√ 24	V - "	49	"	√ 28			IV - "
11	"			√ 24	VI - "	50	"	√ 32			IV - "
12	"		√ 28		IV - "	51	"	√ 28			IV - "
13	"		√ 28		IV - "	52	"	√ 24			IV - "
14	"		√ 24		IV - "	53	"	√ 28			IV - "
15	"		√ 32		IV - "	54	"	√ 24			IV - "
16	"		√ 24		IV - "	55	"	√ 24			IV - "
17	"		√ 24		IV - "	56	"	√ 24			IV - "
18	"		√ 24		IV - "	57	"	√ 32			IV - "
19	"		√ 24		IV - "	58	"	√ 28			IV - "
20	"		√ 24		IV - "	59	"	√ 32			IV - "
21	"		√ 24		IV - "	60	"	√ 32			IV - "
22	"			√ 32	V - "	61	"	√ 28			IV - "
23	"		√ 28		IV - "	62	"	√ 32			IV - "
24	"		√ 24		IV - "	63	"	√ 24			IV - "
25	"		√ 28		IV - "	64	"			√ 24	V - "
26	"		√ 24		IV - "	65	"			√ 28	VI - "
27	"		√ 24		IV - "	66	"	√ 28			IV - "
28	"		√ 24		IV - "	67	"	√ 28			IV - "
29	"		√ 28		IV - "	68	"	√ 24			IV - "
30	"		√ 32		IV - "	69	"	√ 24			IV - "
31	"		√ 24		IV - "	70	"	√ 24			IV - "
32	"		√ 24		IV - "	71	"			√ 28	V - "
33	"		√ 28		IV - "	72	"	√ 28			IV - "
34	"		√ 24		IV - "	73	"	√ 24			IV - "
35	"		√ 24		IV - "	74	"	√ 24			IV - "
36	"			√ 24	V - "						
37	"		√ 24		IV - "						
38	"		√ 28		IV - "						
39	"		√ 24		IV - "						

Всього пролісковано дерев:

Сорок чотирьох

(кількість слів)

Нумерація і перевірка проведена:

Ім'я: А.Р.

(посадка)

Ім'я: З.А.

(посадка)

Ім'я: А.Р.

(посадка)

(підпис)

(підпис)

(підпис)

Саран В.В.

(підпис та прізвище)

Романчук С.В.

(підпис та прізвище)

Сосновий Ш.І.

(підпис та прізвище)

НУМЕРАЦІЙНА ВІДОМІСТЬ ДЕРЕВ,  
призначених для вибіркової санітарної рубки

Житомирська область

ДП «Смільчинське лісове господарство»

Лісництво  
вирталь № 69

Смільчинське

вигід № 26

урочище  
ділянка № 1

площа 1,0 гектарів

Порядковий номер дерев	Порода	Ступінь товщини стовбурів, сантиметрів			Категорія стану дерев, підстава вибору для рубки	Порядковий номер дерев	Порода	Ступінь товщини стовбурів, сантиметрів			Категорія стану дерев, підстава вибору для рубки
		ділові	напівділові	дров'яні				ділові	напівділові	дров'яні	
1	Береза			√32	VBухан.	40	Сосна		√32		IVбухан.
2	Сосна		√28		IV-н	41	-н	√28			IV-н
3	-н		√28		IV-н	42	-н	√44			IV-н
4	-н			√28	V-н	43	-н	√40			IV-н
5	-н			√24	VI-н	44	-н			√24	V-н
6	-н		√28		IV-н	45	-н			√32	V-н
7	-н		√32		IV-н	46	-н	√28			IV-н
8	-н		√32		IV-н	47	-н	√40			IV-н
9	-н		√32		IV-н	48	-н	√28			IV-н
10	-н			√24	V-н	49	-н	√28			IV-н
11	-н		√24		IV-н	50	-н			√24	VI-н
12	-н		√24		IV-н	51	-н	√24			IV-н
13	-н			√24	VI-н	52	-н	√40			IV-н
14	-н		√28		IV-н	53	-н	√32			IV-н
15	-н		√24		IV-н						
16	-н			√28	V-н						
17	-н			√24	VI-н						
18	-н		√24		IV-н						
19	-н		√32		IV-н						
20	-н		√24		IV-н						
21	-н			√28	V-н						
22	-н		√24		IV-н						
23	-н		√28		IV-н						
24	-н		√24		IV-н						
25	-н		√24		IV-н						
26	-н		√32		IV-н						
27	-н		√28		IV-н						
28	-н		√24		IV-н						
29	-н		√32		IV-н						
30	-н			√28	V-н						
31	-н			√28	V-н						
32	-н		√32		IV-н						
33	-н		√24		IV-н						
34	-н		√24		IV-н						
35	-н		√44		IV-н						
36	-н		√24		IV-н						
37	-н		√28		IV-н						
38	-н		√32		IV-н						
39	-н			√24	V-н						

Всього промірковано дерев: двадцять при  
(кількість стовбурів)

Нумерацію і перевірку проведено:

Лісн. ЛР

(посади)

Лісн. 3А

(посади)

Лісн. ЛР

(посади)

(посади)

(посади)

Саран В. В.

(посади та перевірка)

Рашанчук С. В.

(посади та перевірка)

Свободні ді. І.

(посади та перевірка)

15



НУМЕРАЦІЙНА ВІДОМІСТЬ ДЕРЕВ,  
призначених для вибіркової санітарної рубки

Житомирська область  
ДП «Ємільчинське лісове господарство»

Лісництво  
квартал № 69

Ємільчинське  
виділ № 14

урочище  
ділянка № 1

площа 0,6 гектарів

Порядковий номер дерев	Порода	Ступінь товщини стовбурів, сантиметрів			Категорія стану дерев, підстава вибору для рубки	Порядковий номер дерев	Порода	Ступінь товщини стовбурів, сантиметрів			Категорія стану дерев, підстава вибору для рубки
		ділові	напівділові	дров'яні				ділові	напівділові	дров'яні	
1	Сосна		√ 36		II Висока						
2	—		√ 32		IV —						
3	—		√ 28		IV —						
4	—		√ 24		IV —						
5	—		√ 28		IV —						
6	—		√ 32		IV —						
7	—			√ 28	V —						
8	—		√ 32		IV —						
9	—		√ 28		IV —						
10	—		√ 24		IV —						
11	—			√ 24	V —						
12	—		√ 28		IV —						
13	—		√ 28		IV —						
14	—		√ 32		IV —						
15	—		√ 24		IV —						
16	—		√ 32		IV —						
17	—			√ 24	V —						
18	—			√ 24	V —						
19	—		√ 28		IV —						
20	—		√ 24		IV —						
21	—		√ 32		IV —						
22	—		√ 44		IV —						
23	—		√ 32		IV —						
24	—		√ 28		IV —						
25	—		√ 32		IV —						
26	—		√ 32		IV —						
27	—		√ 40		IV —						
28	—			√ 28	VI —						

Всього промірковано дерев: 28 двох видів Сосна

(кількість видів)

Інш. АР

(підпис)

Інш. ЗЛ

(підпис)

Інш. АР

(підпис)

(підпис)  
(підпис)  
(підпис)  
(підпис)

Сараєв В.В.

(ініціали та прізвище)

Романчук С.В.

(ініціали та прізвище)

Степанюк М.І.

(ініціали та прізвище)

15 01 21

НУМЕРАЦІЙНА ВІДОМІСТЬ ДЕРЕВ.  
призначених для вибіркової санітарної рубки

Житомирська область

ДП «Смільчинське лісове господарство»

Лісництво Смільчинське  
квартал № 66 виділ № 19

урочище —  
ділянка № 1 площа 1,0 гектарів

Порядковий номер дерев	Порода	Ступінь товщини стовбурів, сантиметрів			Категорія стану дерев, підстава вибору для рубки	Порядковий номер дерев	Порода	Ступінь товщини стовбурів, сантиметрів			Категорія стану дерев, підстава вибору для рубки
		ділові	напівділові	дров'яні				ділові	напівділові	дров'яні	
1	Босна		√28		IV Всухан.	40	Босна			√24	IV Всухан.
2	—		√24		IV —	41	—			√24	VI —
3	—		√24		IV —	42	—		√32		IV —
4	—		√24		IV —	43	—		√28		IV —
5	—		√28		IV —	44	—		√32		IV —
6	—		√28		IV —	45	—		√48		IV —
7	—			√24	VI —	46	—		√32		IV —
8	—		√32		IV —	47	—		√32		IV —
9	—			√28	V —	48	—		√32		IV —
10	—			√24	VI —	49	—		√24		IV —
11	—		√32		IV —	50	—		√32		IV —
12	—		√24		IV —	51	—		√48		IV —
13	—		√24		IV —	52	—		√36		IV —
14	—		√24		IV —	53	—			√24	IV —
15	—		√24		IV —	54	—		√24		IV —
16	—			√24	V —	55	—		√24		IV —
17	—		√24		IV —	56	—		√24		IV —
18	—		√28		IV —	57	—		√24		IV —
19	—		√24		IV —	58	—		√32		IV —
20	—		√24		IV —	59	—		√32		IV —
21	—		√28		IV —						
22	—		√32		IV —						
23	—			√24	V —						
24	—		√24		IV —						
25	—			√24	VI —						
26	—		√32		IV —						
27	—		√24		IV —						
28	—		√36		IV —						
29	—		√24		IV —						
30	—		√24		IV —						
31	—			√28	V —						
32	—		√36		IV —						
33	—		√28		IV —						
34	—		√24		IV —						
35	—		√36		IV —						
36	—		√32		IV —						
37	—		√32		IV —						
38	—		√32		IV —						
39	—			√24	V —						

Всього пронумеровано дерев Тридцять дев'ять  
(кількість словами)

Нумерацію і перелік провели:

І.м. ЛР

(підпис)

І.м. ЗЛ

І.м. ЛР

(підпис)

(підпис)  
(підпис)  
(підпис)

Саган В.В.

(підписи та прізвище)

Решачук С.В.

(підписи та прізвище)

Свободні М.І.

(підписи та прізвище)

14



НУМЕРАЦІЙНА ВІДОМІСТЬ ДЕРЕВ,  
призначених для вибіркової санітарної рубки

Житомирська область  
ДП «Ємільчинське лісове господарство»

лісництво  
кв. № 66

Ємільчинське

виділ № 9

урочище  
ділянка №

площа 3,7 гектарів

Порядковий номер дерев	Порода	Ступінь товщини стовбурів, сантиметрів			Категорія стану дерев, підстава вибірки для рубки	Порядковий номер дерев	Порода	Ступінь товщини стовбурів, сантиметрів			Категорія стану дерев, підстава вибірки для рубки
		ділові	напівділові	дров'яні				ділові	напівділові	дров'яні	
1	Білка		√ 36		IV Асх. хан.	40	Білка		√ 28		IV Асх. хан.
2	—		√ 32		IV —	41	—	√ 32			IV —
3	—		√ 32		IV —	42	—	√ 32			IV —
4	—		√ 28		IV —	43	—	√ 24			IV —
5	—		√ 32		IV —	44	—	√ 36			IV —
6	—		√ 28		IV —	45	—	√ 28			IV —
7	—		√ 28		IV —	46	—	√ 24			IV —
8	—		√ 40		IV —	47	—	√ 36			IV —
9	—		√ 24		IV —	48	—	√ 32			IV —
10	—		√ 32		IV —	49	—	√ 28			IV —
11	—		√ 32		IV —	50	—	√ 32			IV —
12	—			√ 24	V —	51	Осіра			√ 28	V —
13	—		√ 32		IV —	52	—			√ 24	VI —
14	—		√ 32		IV —						
15	Берега			√ 32	V —						
16	Осіра			√ 32	V —						
17	—			√ 32	VI —						
18	—			√ 28	VI —						
19	—			√ 32	V —						
20	—			√ 36	V —						
21	—			√ 24	VI —						
22	Білка			√ 24	VI —						
23	—		√ 32		IV —						
24	—		√ 32		IV —						
25	—		√ 24		IV —						
26	—		√ 24		IV —						
27	—		√ 32		IV —						
28	—		√ 28		IV —						
29	—		√ 24		IV —						
30	—		√ 24		IV —						
31	—		√ 24		IV —						
32	—		√ 28		IV —						
33	—		√ 24		IV —						
34	—		√ 24		IV —						
35	—		√ 24		IV —						
36	—		√ 24		IV —						
37	—		√ 36		IV —						
38	—		√ 32		IV —						
39	—		√ 32		IV —						

Всього проєктуювано дерев: двістідесять одна  
(кількість словами)

Ім'я ЛР

(підпис)

Ім'я ЗЛ

Ім'я ЛР

(підпис)

(підпис)

(підпис)

Нумерацію і перевірку провели:

Саран В.В.

(підпис та прізвище)

Романчук С.Р.

(підпис та прізвище)

Степанів Д.І.

(підпис та прізвище)

Житомирська область  
ДП «Ємільчинське лісове господарство»

Листо 58 Ємільчинське  
виділ № 29

урочище  
ділянка № \_\_\_\_\_ площа 0,6 гектарів

Порядковий номер дерева	Порода	Ступінь товщини стовбурів, сантиметрів			Категорія стану дерева, підстава відбору для рубки	Порядковий номер дерева	Порода	Ступінь товщини стовбурів, сантиметрів			Категорія стану дерева, підстава відбору для рубки
		ділові	напівділові	дров'яні				ділові	напівділові	дров'яні	
1	Береза			√ 24	V-к-н						
2	Осика			√ 24	V-к-н						
3	—к—			√ 24	VI-к-н						
4	—к—			√ 24	V-к-н						
5	—к—			√ 24	VI-к-н						
6	Береза			√ 24	V-к-н						
7	Осика			√ 24	V-к-н						
8	—к—			√ 24	VI-к-н						
9	—к—			√ 24	VI-к-н						
10	—к—			√ 28	VI-к-н						
11	—к—			√ 24	V-к-н						
12	Госня		√ 24		IV-к-н						
13	—к—		√ 28		IV-к-н						
14	Дуб			√ 36	V-к-н						
15	Осика			√ 24	VI-к-н						
16	Дуб			√ 24	V-к-н						
17	Госня		√ 24		IV-к-н						
18	—к—		√ 28		IV-к-н						
19	—к—		√ 36		IV-к-н						
20	—к—		√ 24		IV-к-н						
21	—к—		√ 32		IV-к-н						
22	—к—		√ 36		IV-к-н						
23	—к—			√ 24	V-к-н						
24	—к—		√ 24		IV-к-н						
25	—к—		√ 36		IV-к-н						
26	—к—		√ 28		IV-к-н						
27	—к—		√ 32		IV-к-н						
28	—к—		√ 24		IV-к-н						
29	—к—		√ 24		IV-к-н						
30	—к—		√ 24		IV-к-н						
31	—к—		√ 24		IV-к-н						
32	Осика			√ 24	V-к-н						
33	Госня		√ 32		IV-к-н						
34	—к—		√ 24		IV-к-н						

Всього пронумеровано дерев: \_\_\_\_\_

(количество деревьев)

Зародують чотири

Нумерацію і перевіря проведи:

Сіган В.В.

(ініціали та прізвище)

Романчук С.В.

(ініціали та прізвище)

Осозани І.І.

(ініціали та прізвище)

12 01 2012



НУМЕРАЦІЙНА ВІДОМІСТЬ ДЕРЕВ,  
призначених для вибіркової санітарної рубки

Житомирська область

ДП «Ємільчинське лісове господарство»

Лісництво  
стал № 57

Ємільчинське

виділ № 36

урочище

ділянка №

площа 0,8 гектарів

Порядковий номер дерев	Порода	Ступінь товщини стовбурів, сантиметрів			Категорія стану дерев, підстава вибору для рубки	Порядковий номер дерев	Порода	Ступінь товщини стовбурів, сантиметрів			Категорія стану дерев, підстава вибору для рубки
		ділові	напівділові	дров'яні				ділові	напівділові	дров'яні	
1	Сосна			√32	VI Встарі.						
2	—		√32		IV —						
3	—		√36		IV —						
4	Осика			√24	V —						
5	—			√28	VI —						
6	—			√24	V —						
7	Береза			√28	V —						
8	Сосна		28√		IV —						
9	Осика			√36	V —						
10	Сосна		√32		IV —						
11	—		28√		IV —						
12	Осика			√28	VI —						
13	—			√32	V —						
14	Сосна		28√		IV —						
15	—		√32		IV —						
16	—		√32		IV —						
17	Береза			√28	V —						
18	Сосна		√32		IV —						
19	—		√24		IV —						
20	—		√24		IV —						
21	—		√24		IV —						
22	—		28√		IV —						
23	—		√32		IV —						
24	Береза			√28	V —						

Всього прономеровано дерев: 28 (за кількістю стовбурів)

Нумерацію і перелік провели:

Іванко А.Р.

Саран В.В.

(ініціали та прізвище)

Романчук С.В.

(ініціали та прізвище)

Обозніш Д.І.

(ініціали та прізвище)

12 01 20

МІСЬОРАЩІНА ВІДОМІСТЬ ДЕРЕВ,  
призначених для вибіркової санітарної рубки

Житомирська область

ДП «Смільчинське лісове господарство»

лісництво Смільчинське  
квартал № 57 виділ № 17

урочище \_\_\_\_\_  
ділянка № \_\_\_\_\_ площа 1,3 гектарів

Порядковий номер дерев	Порода	Ступінь товщини стовбурів, сантиметрів			Категорія стану дерев, підстав вибору для рубки	Порядковий номер дерев	Порода	Ступінь товщини стовбурів, сантиметрів			Категорія стану дерев, підстав вибору для рубки
		ділові	напівділові	дров'яні				ділові	напівділові	дров'яні	
1	Берега			√28	VBсхал.						
2	Сосна		√36		IV-к						
3	-к-		√24		IV-к						
4	-к-		√40		IV-к						
5	-к-		√36		IV-к						
6	Осика			√44	V-к						
7	Сосна		√32		IV-к						
8	-к-		√24		IV-к						
9	-к-		√36		IV-к						
10	-к-		√48		IV-к						
11	Дуб			√60	V-к						
12	Сосна		√48		IV-к						

Кількість порожних дерев: Дванадцять

Ім'я ЛР \_\_\_\_\_  
Ім'я ЗЛ \_\_\_\_\_  
Ім'я ЛР \_\_\_\_\_



Сеган В.В.  
Романчук С.В.  
Свободний Ш.І.



НУМЕРАЦІЙНА БІДОМІСТЬ ДЕРЕВ.  
призначених для вибіркової санітарної рубки

Житомирська область  
ДП «Ємільчинське лісове господарство»

Лісництво Ємільчинське  
квартал № 8 виділ № 33

урочище \_\_\_\_\_  
ділянка № \_\_\_\_\_ площа 5,6 гектарів

Порядковий номер дерев	Порода	Ступінь товщини стовбурів, сантиметрів			Категорія стану дерев, підстава вибору для рубки	Порядковий номер дерев	Порода	Ступінь товщини стовбурів, сантиметрів			Категорія стану дерев, підстава вибору для рубки
		ділові	напівділові	дров'яні				ділові	напівділові	дров'яні	
1	Сосна		v 24		IV Висох.	40	Сосна		v 24		IV Висох.
2	—		v 24		IV —	41	—		v 24		IV —
3	—		v 24		IV —	42	—		v 28		IV —
4	—		v 32		IV —	43	—		v 28		IV —
5	—		v 32		IV —	44	Сосна			v 36	V —
6	—		v 24		IV —	45	—			v 44	VI —
7	—		v 36		IV —	46	—			v 36	V —
8	—		v 24		IV —	47	—			v 36	VI —
9	—		v 24		IV —	48	—			v 36	V —
10	—		v 28		IV —	49	—			v 28	VI —
11	—		v 36		IV —	50	—			v 36	V —
12	—		v 44		IV —	51	—			v 36	VI —
13	—			v 24	VI —	52	—			v 36	VI —
14	—			v 28	VI —	53	—			v 24	VI —
15	—		v 32		IV —	54	—			v 24	VI —
16	—		v 32		IV —	55	—			v 28	V —
17	—		v 32		IV —	56	—			v 28	V —
18	Береза			v 24	V —	57	Сосна		v 24		IV —
19	Сосна			v 28	V —	58	Сосна			v 36	V —
20	—			v 24	VI —	59	—			v 44	V —
21	—			v 28	V —	60	—			v 32	VI —
22	Сосна		v 36		IV —	61	—			v 32	VI —
23	—		v 24		IV —	62	—			v 32	V —
24	—		v 36		IV —	63	—			v 32	V —
25	—		v 24		IV —	64	Сосна		v 32		IV —
26	—		v 24		IV —	65	Береза			v 32	V —
27	—		v 24		IV —	66	Сосна		v 24		IV —
28	—		v 24		IV —	67	—		v 28		IV —
29	—		v 28		IV —	68	—		v 24		IV —
30	—		v 24		IV —	69	—		v 28		IV —
31	—			v 24	V —	70	—		v 24		IV —
32	—		v 24		IV —	71	—		v 28		IV —
33	—		v 32		IV —	72	—		v 24		IV —
34	—		v 32		IV —	73	—		v 24		IV —
35	—		v 24		IV —	74	—		v 32		IV —
36	—		v 32		IV —	75	—		v 28		IV —
37	—		v 24		IV —	76	—		v 24		IV —
38	—			v 24	V —	77	—		v 24		IV —
39	—		v 24		IV —	78	—		v 28		IV —

Всього призначено дерев Синдром 8 і сім

Нумерацію і перевірку провели:

Саран В.В.

(підписати та прізвище)

Романчук С.В.

(підписати та прізвище)

Стегус Д.І.

(підписати та прізвище)

14 01 2021

ІНВЕСТИЦІЙНА ЗДОМІСТЬ ДЕРЕВ  
призначена для вибіркової санітарної рубки  
Житомирська область

ДП «Ємільчинське лісове господарство»

лісництво Ємільчинське  
квартал № 7 виділ № 31

урочище \_\_\_\_\_  
ділянка № \_\_\_\_\_ площа 3,1 гектарів

Порядковий номер дерева	Порода	Ступінь товщини стовбурів, сантиметрів			Категорія стану дерева, підстава відбору для рубки	Порядковий номер дерева	Порода	Ступінь товщини стовбурів, сантиметрів			Категорія стану дерева, підстава відбору для рубки
		діломі	напівділомі	дрова				діломі	напівділомі	дрова	
1	Сосна		√28		IV Висох.						
2	Береза			√24	V - "						
3	Сосна		√32		IV - "						
4	- "		√28		IV - "						
5	- "		√24		IV - "						
6	- "		√24		IV - "						
7	- "		√24		IV - "						
8	- "			√24	VI - "						
9	- "		√24		IV - "						
10	- "		√24		IV - "						
11	- "		√24		IV - "						
12	- "		√28		IV - "						
13	- "		√24		IV - "						
14	- "		√32		V - "						
15	- "		√24		V - "						
16	- "		√28		V - "						
17	- "			√28	V - "						
18	- "		√24		V - "						
19	- "		√24		V - "						
20	- "		√28		IV - "						
21	- "		√24		V - "						
22	- "		√24		V - "						
23	- "		√28		IV - "						
24	- "		√24		IV - "						
25	- "		√32		IV - "						

Всього проц. мертвої дерев. 23,8 (кількість деревини)

І.к.к. ЛР

І.к.к. ЛР

І.к.к. ЛР

І.к.к. ЛР

  
(підпис)  
(підпис)  
(підпис)

Саган В. В.

(підпис та прізвище)

Романчук С. Р.

(підпис та прізвище)

Стефанів М. І.

(підпис та прізвище)

Нумерація і перелік проведених



НА МЕКАНІЗМІ ЗАДОМІСТЬ ДЕРЕВ.  
призначення для вибіркової санітарної рубки

Житомирська область  
ДП «Ємільчинське лісове господарство»

Лісництво  
квартал № 25

Ємільчинське

виділ № 29

грічише

площа 0,7 гектарів

Порядковий номер дерев	Порода	Ступінь товщини стовбурів, сантиметрів			Категорія стовбу дерев, підстав вибору для рубки	Порядковий номер дерев	Порода	Ступінь товщини стовбурів, сантиметрів			Категорія стовбу дерев, підстав вибору для рубки
		ділові	напівділові	дров'яні				ділові	напівділові	дров'яні	
1	Біла	✓ 28			IV Висхід.	40	Біла	✓ 22			IV Висхід.
2	—	✓ 32			IV —	41	—	✓ 28			IV —
3	—	✓ 24			IV —	42	—			✓ 24	IV —
4	—	✓ 28			IV —	43	—	✓ 24			IV —
5	—	✓ 28			IV —	44	—	✓ 32			IV —
6	—	✓ 24			IV —	45	—	✓ 28			IV —
7	—		✓ 24		V —	46	—			✓ 24	VI —
8	—	✓ 28			IV —	47	—	✓ 24			IV —
9	—	✓ 28			IV —	48	—	✓ 24			IV —
10	—	✓ 24			IV —	49	—	✓ 24			IV —
11	—	✓ 24			IV —	50	—	✓ 24			IV —
12	—	✓ 28			IV —	51	—			✓ 24	VI —
13	—	✓ 28			IV —	52	—	✓ 32			IV —
14	—	✓ 24			IV —	53	—	✓ 24			IV —
15	—		✓ 24		VI —	54	—	✓ 28			IV —
16	—	✓ 24			IV —	55	—			✓ 24	V —
17	—		✓ 28		V —	56	—	✓ 28			IV —
18	—		✓ 24		VI —			✓ 28			IV —
19	—	✓ 28			IV —						
20	—	✓ 24			IV —						
21	—	✓ 28			IV —						
22	—	✓ 28			IV —						
23	—		✓ 24		V —						
24	—	✓ 32			IV —						
25	—	✓ 24			IV —						
26	—	✓ 28			IV —						
27	—	✓ 32			IV —						
28	—	✓ 32			IV —						
29	—	✓ 24			IV —						
30	—	✓ 28			IV —						
31	—		✓ 24		VI —						
32	—	✓ 28			IV —						
33	—	✓ 32			IV —						
34	—	✓ 24			IV —						
35	—		✓ 24		V —						
36	—	✓ 28			IV —						
37	—	✓ 28			IV —						
38	—	✓ 24			IV —						
39	—		✓ 28		V —						

Завантажено з архіву лісового господарства

Із десяти вісімь

(Характеристика)

Ім'я ЛР

Ім'я ЛР

Романчук С.В.

(підписи та печатки)

Обозний М. І.

(підписи та печатки)

Лозко О.М.

(підписи та печатки)

Житомирська область  
ДП «Ємільчинське лісове господарство»

Лісництво Ємільчинське  
квартал № 25 виділ № 28

урочище \_\_\_\_\_  
ділянка № \_\_\_\_\_ площа 1,0 гектарів

Порядковий номер дерева	Порода	Ступінь товщини стовбурів, сантиметрів			Категорія стану дерева, підстава відбору для рубки	Порядковий номер дерева	Порода	Ступінь товщини стовбурів, сантиметрів			Категорія стану дерева, підстава відбору для рубки
		ділові	напівділові	дров'яні				ділові	напівділові	дров'яні	
1	Біла		√24		IV-к	40	Біла		√28		IV-к
2	—		√28		IV-к	41	—			√40	IV-к
3	—		√24		IV-к	42	—			√28	IV-к
4	—		√24		IV-к	43	—		√36		IV-к
5	—		√32		IV-к	44	—		√32		IV-к
6	—		√32		IV-к	45	—		√24		IV-к
7	—		√40		IV-к	46	—		√28		IV-к
8	—		√24		IV-к	47	—		√32		IV-к
9	—		√28		IV-к	48	—			√40	IV-к
10	—			√24	IV-к	49	—			√28	IV-к
11	—		√32		IV-к	50	—			√24	IV-к
12	—		√32		IV-к	51	—		√28		IV-к
13	—		√24		IV-к	52	—		√24		IV-к
14	—		√28		IV-к	53	—			√24	IV-к
15	—		√32		IV-к	54	—			√28	IV-к
16	—			√24	IV-к	55	—			√24	IV-к
17	—			√28	IV-к	56	—		√32		IV-к
18	—		√24		IV-к	57	—		√32		IV-к
19	—		√28		IV-к	58	—		√28		IV-к
20	—		√40		IV-к	59	—			√24	IV-к
21	—			√36	IV-к	60	—			√32	IV-к
22	—		√28		IV-к	61	—			√24	IV-к
23	—		√36		IV-к	62	—			√28	IV-к
24	—		√24		IV-к	63	—		√32		IV-к
25	—		√28		IV-к	64	—		√28		IV-к
26	—			√28	IV-к	65	—		√24		IV-к
27	—			√24	IV-к	66	—		√24		IV-к
28	—			√28	IV-к	67	—		√24		IV-к
29	—		√36		IV-к	68	—		√24		IV-к
30	—		√40		IV-к	69	—			√24	IV-к
31	—		√24		IV-к	70	—			√32	IV-к
32	—			√24	IV-к	71	—		√28		IV-к
33	—		√24		IV-к	72	—		√28		IV-к
34	—		√24		IV-к	73	—			√32	IV-к
35	—		√28		IV-к	74	—		√28		IV-к
36	—		√40		IV-к	75	—			√28	IV-к
37	—			√36	IV-к	76	—		√24		IV-к
38	—		√36		IV-к						
39	—		√32		IV-к						

Всього пролісовано дерев: Сімдесят шість

Ім'я: ЛР

Ім'я: ЛР

Решетчук С.В.

Обозначення: Ш.І.

Гасченя В.Ш.



НУМЕРАЦІЙНА ВІДОМІСТЬ ДЕРЕВ,  
призначених для вибіркової санітарної рубки

Житомирська область

ДП «Ємільчинське лісове господарство»

Лісництво Ємільчинське  
квартал № 3 виділ № 43

урочище \_\_\_\_\_  
ділянка № \_\_\_\_\_ площа 1,8 гектарів

Порядковий номер дерев	Порода	Ступінь товщини стовбурів, сантиметрів			Категорія стану дерев, підстав вибору для рубки	Порядковий номер дерев	Порода	Ступінь товщини стовбурів, сантиметрів			Категорія стану дерев, підстав вибору для рубки
		ділові	напівні	дров'яні				ділові	напівні	дров'яні	
1	Сосна		√ 24		IV В сизан.						
2	—к—			√ 24	V —к—						
3	—к—		√ 24		IV —к—						
4	—к—		√ 24		IV —к—						
5	—к—			√ 24	V —к—						
6	—к—		√ 24		IV —к—						

Всього проведено лісних ділянок

Лісний інвентар

І.м. ЛР

Лісний інвентар

І.м. ЛР

Всього проведено лісних ділянок

Решетинський С.В.

Лісний інвентар

Степанов М.І.

Лісний інвентар

Козко О.М.

Лісний інвентар

11 03 21

НУМЕРАЦІЙНА ВІДОМІСТЬ ДЕРЕВ,  
призначених для вибіркової санітарної рубки

Житомирська область  
ДП «Ємільчинське лісове господарство»

Лісництво Ємільчинське  
квартал № 73 виділ № 17

урочище \_\_\_\_\_  
ділянка № \_\_\_\_\_ площа 2,3 гектарів

Порядковий номер дерев	Порода	Ступінь товщини стовбурів, сантиметрів			Категорія стану дерев, підстава вибору для рубки	Порядковий номер дерев	Порода	Ступінь товщини стовбурів, сантиметрів			Категорія стану дерев, підстава вибору для рубки
		ділові	напівділові	дров'яні				ділові	напівділові	дров'яні	
1	Сосна		√ 32		IV Вухан.	40	Сосна	√ 36			IV Вухан.
2	—		√ 36		IV —	41	—	√ 36			IV —
3	—		√ 24		IV —	42	—	√ 28			IV —
4	—		√ 28		IV —	43	—		√ 28		V —
5	—		√ 36		IV —	44	—		√ 28		VI —
6	—		√ 32		IV —	45	—	√ 36			IV —
7	—			√ 28	V —	46	—	√ 28			IV —
8	—			√ 24	VI —	47	—	√ 36			IV —
9	—		√ 28		IV —	48	—			√ 24	V —
10	—		√ 28		IV —	49	—			√ 24	VI —
11	—		√ 24		IV —	50	—	√ 24			IV —
12	—		√ 28		IV —	51	—		√ 28		V —
13	—		√ 32		IV —	52	—		√ 24		V —
14	—		√ 32		IV —	53	—		√ 24		V —
15	—		√ 28		IV —	54	—	√ 32			IV —
16	—		√ 32		IV —	55	—	√ 32			IV —
17	—		√ 28		IV —	56	—	√ 24			IV —
18	—		√ 32		IV —	57	—	√ 28			IV —
19	—			√ 24	VI —	58	—	√ 32			IV —
20	—			√ 24	V —	59	—			√ 24	V —
21	—		√ 24		IV —	60	—			√ 24	VI —
22	—		√ 32		IV —	61	—			√ 24	VI —
23	—			√ 28	V —	62	—	√ 32			IV —
24	—		√ 28		IV —	63	—	√ 32			IV —
25	—		√ 24		IV —	64	—	√ 28			IV —
26	—		√ 24		IV —	65	—	√ 24			IV —
27	—		√ 32		IV —	66	—	√ 24			IV —
28	—		√ 28		IV —	67	—	√ 24			IV —
29	—		√ 28		IV —	68	—	√ 28			IV —
30	—			√ 24	V —	69	—	√ 28			IV —
31	—		√ 28		IV —	70	—	√ 24			IV —
32	—		√ 28		IV —	71	—	√ 28			IV —
33	—		√ 36		IV —	72	—	√ 32			IV —
34	—		√ 36		IV —	73	—	√ 32			IV —
35	—		√ 36		IV —	74	—	√ 28			IV —
36	—		√ 24		IV —	75	—	√ 28			IV —
37	—		√ 36		IV —	76	—			√ 28	VI —
38	—		√ 36		IV —	77	—			√ 24	V —
39	—		√ 36		IV —	78	—	√ 32			IV —

Всього пронумеровано дерев:

Сімдесят вісім

(кількість площини)

Нумерацію і перевірку провести:

І.м.н. ЛР

(посада)

І.м.н. ЛР

(посада)

С.м.н. ЛР

(посада)

Романчук С.В.

(ініціали та прізвище)

Обозніш М.І.

(ініціали та прізвище)

Лозко О.М.

(ініціали та прізвище)

12 03 2021 року



НУМЕРАЦІЙНА ВІДОМІСТЬ ДЕРЕВ.  
призначених для вибіркової санітарної рубки

Житомирська область  
ДП «Ємільчинське лісове господарство»

Лісництво  
квартал № 73

Ємільчинське

виділ № 17

урочище \_\_\_\_\_  
ділянка № \_\_\_\_\_

площа 2,3 гектарів

Порядковий номер дерев	Порода	Ступінь товщини стовбурів, сантиметрів			Категорія стану дерев, підстава відбору для рубки	Порядковий номер дерев	Порода	Ступінь товщини стовбурів, сантиметрів			Категорія стану дерев, підстава відбору для рубки
		ділові	напівділові	дров'яні				ділові	напівділові	дров'яні	
79	Сосна		√32		IV Вухан.	118	Сосна	√28			IV Вухан.
80	—		√28		IV —	119	—	√32			IV —
81	—		√28		IV —	120	—	√32			IV —
82	—		√28		IV —	121	—	√24			IV —
83	—			√28	V —	122	—	√24			IV —
84	—			√24	VI —	123	—			√24	V —
85	—		√32		IV —	124	—			√24	VI —
86	—		√24		IV —	125	—	√24			IV —
87	—		√24		IV —	126	—	√24			IV —
88	—		√28		IV —	127	—	√24			IV —
89	—		√28		IV —	128	—	√28			IV —
90	—		√24		IV —	129	—	√24			IV —
91	—		√24		IV —	130	—	√24			IV —
92	—		√28		IV —	131	—	√32			IV —
93	—		√32		IV —	132	—	√32			IV —
94	—			√28	V —	133	—			√24	V —
95	—			√24	V —	134	—			√28	VI —
96	—		√28		IV —	135	—			√24	VI —
97	—		√32		IV —	136	—	√24			IV —
98	—			√28	V —	137	—	√28			IV —
99	—			√28	VI —	138	—			√32	V —
100	—			√24	VI —	139	—			√24	VI —
101	—		√32		IV —	140	—			√24	V —
102	—		√24		IV —	141	—			√24	VI —
103	—		√24		IV —	142	—			√32	V —
104	—		√24		IV —	143	—	√28			IV —
105	—			√24	V —	144	—	√28			IV —
106	—			√24	V —	145	—	√24			IV —
107	—		√28		IV —	146	—	√24			IV —
108	—		√28		IV —	147	—	√24			IV —
109	—			√24	V —	148	—	√28			IV —
110	—		√28		IV —	149	—	√28			IV —
111	—		√28		IV —	150	—			√24	V —
112	—			√28	V —	151	—			√24	VI —
113	—		√40		IV —	152	—			√28	V —
114	—		√40		IV —	153	—			√24	VI —
115	—		√40		IV —	154	—	√24			IV —
116	—			√28	V —	155	—	√24			IV —
117	—			√24	VI —	156	—	√24			IV —

Всього пронумеровано дерев: Сто п'ятдесят шість  
(кількість дерев)

І.к.к. ЛР

(посада)

І.к.к. ЛР

(посада)

С.д. / М.с.

(посада)

  
(підпис)  
  
(підпис)  
  
(підпис)

Романчук С.В.

(ініціали та прізвище)

Обожені Ш.І.

(ініціали та прізвище)

Лозко О.М.

(ініціали та прізвище)

Нумерацію і перетік провели:

12 03 2021



НУМЕРАЦІЙНА ВІДОМІСТЬ ДЕРЕВ,  
призначених для вибіркової санітарної рубки

Житомирська область

ДП «Смільчинське лісове господарство»

Лісництво Смільчинське  
квартал № 13

виділ № 17

урочище \_\_\_\_\_  
ділянка № \_\_\_\_\_

площа 2,3 гектарів

Порядковий номер дерев	Порода	Ступінь товщини стовбурів, сантиметрів			Категорія стану дерев, підстава вибору для рубки	Порядковий номер дерев	Порода	Ступінь товщини стовбурів, сантиметрів			Категорія стану дерев, підстава вибору для рубки
		ділові	напівділові	дров'яні				ділові	напівділові	дров'яні	
157	Сосна		√24		IV Вухан.	196	Сосна		√24		IV Вухан.
158	—		√24		IV —	197	—		√32		IV —
159	—		√28		IV —	198	—			√24	V —
160	—		√28		IV —	199	—			√24	VI —
161	—			√28	V —	200	—		√24		IV —
162	—			√28	VI —	201	—		√24		IV —
163	—			√24	VI —	202	—			√28	V —
164	—			√28	V —	203	—		√24		IV —
165	—			√24	V —	204	—		√32		IV —
166	—		√24		IV —	205	—		√28		IV —
167	—		√24		IV —	206	—		√32		IV —
168	—		√24		IV —	207	—			√24	V —
169	—		√24		IV —	208	—			√24	V —
170	—		√28		IV —	209	—		√28		IV —
171	—		√24		IV —	210	—		√28		IV —
172	—		√28		IV —	211	—		√32		IV —
173	—		√24		IV —	212	—		√24		IV —
174	—		√40		IV —	213	—		√28		IV —
175	—			√24	V —	214	—			√28	V —
176	—		√28		IV —	215	—			√24	VI —
177	—		√40		IV —	216	—		√32		IV —
178	—			√24	VI —	217	—		√28		IV —
179	—			√24	V —	218	—		√24		IV —
180	—		√24		IV —	219	—		√24		IV —
181	—		√28		IV —	220	—		√24		IV —
182	—		√28		IV —	221	—		√28		IV —
183	—		√24		IV —	222	—		√24		IV —
184	—			√24	V —	223	—			√28	V —
185	—		√32		IV —	224	—		√28		IV —
186	—			√28	V —	225	—		√24		IV —
187	—			√28	VI —	226	—		√28		IV —
188	—		√32		IV —	227	—		√28		IV —
189	—		√24		IV —	228	—		√24		IV —
190	—		√24		IV —	229	—		√28		IV —
191	—		√28		IV —	230	—		√28		IV —
192	—			√24	V —	231	—		√28		IV —
193	—			√28	VI —	232	—		√24		IV —
194	—			√24	V —	233	—		√24		IV —
195	—		√24		IV —	234	—		√24		IV —

Всього прогумеровано дерев: 88 існують чотирьох

(підписати словами)

Інш. ЛР

(посада)

Інш. ЛР

(посада)

Сп. М/Лесу

(посада)

Нумерацію і перевірку провели:

Романчук С.В.

(ініціали та прізвище)

Обозний М.І.

(ініціали та прізвище)

Лозко О.М.

(ініціали та прізвище)



НУМЕРАЦІЙНА ВІДОМІСТЬ ДЕРЕВ,  
призначених для вибіркової санітарної рубки

Житомирська область  
ДП «Ємільчинське лісове господарство»

Лісництво Ємільчинське  
квартал № 73 виділ № 17

урочище \_\_\_\_\_  
ділянка № \_\_\_\_\_ площа 2,3 гектарів

Порядковий номер дерев	Порода	Ступінь товщини стовбурів, сантиметрів			Категорія стану дерев, підстава вибору для рубки	Порядковий номер дерев	Порода	Ступінь товщини стовбурів, сантиметрів			Категорія стану дерев, підстава вибору для рубки
		ділові	напівділові	дров'яні				ділові	напівділові	дров'яні	
235	Сосна		√ 28		IV Висока						
236	—		√ 28		IV —						
237	—		√ 24		IV —						
238	—		√ 24		IV —						
239	—			√ 24	V —						
240	—		√ 28		IV —						
241	—		√ 24		IV —						
242	—		√ 28		IV —						
243	—		√ 28		IV —						
244	—		√ 24		IV —						
245	—			√ 28	V —						
246	—			√ 24	VI —						
247	—		√ 28		IV —						
248	—		√ 28		IV —						
249	—		√ 28		IV —						
250	—		√ 28		IV —						
251	—		√ 28		IV —						

Всього промірковано дерев: 98 (кількість словами) п'ятдесят одне

Інци. ЛР

(посади)

Інци. ЛР

(посади)

Ст. М/Ксу

(посади)

Романчук С.В.

(ініціали та прізвище)

Обозний М.І.

(ініціали та прізвище)

Лозко О.М.

(ініціали та прізвище)

Нумерацію і перевірку провели:

НУМЕРАЦІЙНА ВІДОМІСТЬ ДЕРЕВ,  
призначених для вибіркової санітарної рубки

Житомирська область  
ДП «Смільчинське лісове господарство»

Лісництво Смільчинське  
квартал № 73 виділ № 43

урочище \_\_\_\_\_  
ділянка № \_\_\_\_\_ площа 17 гектарів

Порядковий номер дерева	Порода	Ступінь товщини стовбурів, сантиметрів			Категорія стану дерева, підстава вибору для рубки	Порядковий номер дерева	Порода	Ступінь товщини стовбурів, сантиметрів			Категорія стану дерева, підстава вибору для рубки
		ділові	напівділові	дров'яні				ділові	напівділові	дров'яні	
1	Біла		√ 28		IV Встан.						
2	—		√ 32		IV —						
3	—		√ 36		IV —						
4	—		√ 24		IV —						
5	—			√ 28	V —						
6	—		√ 36		IV —						
7	—			√ 24	VI —						
8	—			√ 28	V —						
9	—		√ 24		IV —						
10	—		√ 24		IV —						
11	—		√ 28		IV —						
12	—		√ 24		IV —						
13	—		√ 28		IV —						
14	—		√ 28		IV —						
15	—			√ 24	VI —						
16	—			√ 24	VI —						
17	—		√ 28		IV —						
18	—		√ 28		IV —						
19	—		√ 28		IV —						
20	—		√ 28		IV —						
21	—		√ 36		IV —						

Всього проведено дерев: 28 одиниць одне  
(кількість стовбурів)

Імн. ЛР

(посада)

Імн. ЛР

(посада)

Ст. М. / М. М.

(посада)

*(підпис)*  
*(підпис)*  
*(підпис)*

Нумерацію і перелік провели:

Романчук С.В.

(ініціали та прізвище)

Овощин М.І.

(ініціали та прізвище)

Лозко О.М.

(ініціали та прізвище)

12. 12. 2018



НУМЕРАЦІЙНА ВІДОМІСТЬ ДЕРЕВ,  
призначених для вибіркової санітарної рубки

Житомирська область

ДП «Ємільчинське лісове господарство»

Лісництво Ємільчинське  
квартал № 23 виділ № 42

урочище \_\_\_\_\_  
ділянка № \_\_\_\_\_ площа 16 гектарів

Порядковий номер дерев	Порода	Ступінь товщини стовбурів, сантиметрів			Категорія стану дерев, підстава вибору для рубки	Порядковий номер дерев	Порода	Ступінь товщини стовбурів, сантиметрів			Категорія стану дерев, підстава вибору для рубки
		ділові	напівділові	дров'яні				ділові	напівділові	дров'яні	
1	Сосна		√ 32		IV Всухан.	40	Сосна	√ 24			IV Всухан.
2	—		√ 28		IV —	41	—	√ 24			IV —
3	—		√ 36		IV —	42	—	√ 28			IV —
4	—		√ 28		IV —	43	—			√ 24	V —
5	—		√ 24		IV —	44	—	√ 28			IV —
6	—		√ 28		IV —	45	—			√ 28	VI —
7	—			√ 24	V —	46	—	√ 24			IV —
8	—			√ 32	VI —	47	—	√ 24			IV —
9	—		√ 28		IV —	48	—	√ 28			IV —
10	—		√ 28		IV —	49	—	√ 24			IV —
11	—		√ 24		IV —	50	—			√ 24	V —
12	—		√ 28		IV —	51	—	√ 24			IV —
13	—		√ 28		IV —	52	—	√ 28			IV —
14	—		√ 24		IV —	53	—	√ 24			IV —
15	—			√ 24	V —	54	—			√ 24	V —
16	—		√ 28		IV —	55	—			√ 24	VI —
17	—		√ 32		IV —	56	—	√ 28			IV —
18	—		√ 24		IV —	57	—	√ 32			IV —
19	—		√ 24		IV —	58	—	√ 36			IV —
20	—			√ 28	V —	59	—	√ 28			IV —
21	—		√ 32		IV —	60	—	√ 24			IV —
22	—		√ 28		IV —	61	—			√ 28	V —
23	—			√ 24	V —	62	—	√ 28			IV —
24	—		√ 28		IV —	63	—	√ 32			IV —
25	—		√ 28		IV —	64	—	√ 28			IV —
26	—		√ 32		IV —	65	—	√ 32			IV —
27	—		√ 28		IV —	66	—			√ 28	VI —
28	—			√ 24	V —	67	—	√ 28			IV —
29	—			√ 28	VI —	68	—			√ 28	VI —
30	—		√ 28		IV —	69	—			√ 28	V —
31	—		√ 24		IV —	70	—	√ 28			IV —
32	—		√ 32		IV —	71	—	√ 28			IV —
33	—		√ 28		IV —	72	—	√ 36			IV —
34	—			√ 28	V —	73	—	√ 28			IV —
35	—			√ 24	VI —	74	—	√ 28			IV —
36	—			√ 24	VI —	75	—			√ 28	V —
37	—		√ 24		IV —	76	—	√ 32			IV —
38	—		√ 24		IV —	77	—	√ 32			IV —
39	—		√ 24		IV —	78	—	√ 36			IV —

Всього пролімеровано дерев: Сімдесять вісім  
(кількість словами)

Ішн. ЛП

(посади)

Ішн. ЛП

(посади)

Ст. М. Ісц

(посади)

[Підпис]  
(підпис)  
[Підпис]  
(підпис)  
[Підпис]  
(підпис)

Нумерацію і перевірку провели:

Романчук С.В.

(ініціали та прізвище)

Обозині М.І.

(ініціали та прізвище)

Логот О.М.

(ініціали та прізвище)



НУМЕРАЦІЙНА ВІДОМІСТЬ ДЕРЕВ.  
призначених для вибіркової санітарної рубки

Житомирська область

ДП «Ємільчинське лісове господарство»

Лісництво Ємільчинське  
квартал № 73 виділ № 42

урочище \_\_\_\_\_  
ділянка № \_\_\_\_\_ площа 7,6 гектарів

Порядковий номер дерева	Порода	Ступінь товщини стовбурів, сантиметрів			Категорія стану дерева, підстава вибору для рубки	Порядковий номер дерева	Порода	Ступінь товщини стовбурів, сантиметрів			Категорія стану дерева, підстава вибору для рубки
		ділові	напівділові	дров'яні				ділові	напівділові	дров'яні	
79	Сосна		√ 40		МВухан.	118	Сосна			√ 24	МВухан.
80	—		√ 24		IV-к	119	—		√ 28		IV-к
81	—		√ 40		IV-к	120	—		√ 36		IV-к
82	—		√ 36		IV-к	121	—		√ 68		IV-к
83	—		√ 40		IV-к	122	—		√ 24		IV-к
84	—		√ 36		IV-к	123	—			√ 28	V-к
85	—		√ 36		IV-к						
86	—			√ 28	V-к						
87	—			√ 28	VI-к						
88	—		√ 28		IV-к						
89	—		√ 36		IV-к						
90	—		√ 32		IV-к						
91	—		√ 40		IV-к						
92	—		√ 32		IV-к						
93	—		√ 24		IV-к						
94	—		√ 28		IV-к						
95	—		√ 32		IV-к						
96	—		√ 32		IV-к						
97	—		√ 32		IV-к						
98	—			√ 24	V-к						
99	—		√ 36		IV-к						
100	—		√ 40		IV-к						
101	—		√ 28		IV-к						
102	—		√ 40		IV-к						
103	—		√ 32		IV-к						
104	—		√ 28		IV-к						
105	—		√ 24		IV-к						
106	—		√ 32		IV-к						
107	—			√ 28	V-к						
108	—		√ 32		IV-к						
109	—		√ 36		IV-к						
110	—		√ 28		IV-к						
111	—		√ 24		IV-к						
112	—			√ 24	VI-к						
113	—			√ 24	VI-к						
114	—		√ 24		IV-к						
115	—		√ 24		IV-к						
116	—			√ 24	VI-к						
117	—		√ 24		IV-к						

Всього прономеровано дерев: Сто двадцать три  
(кількість словами)

Нумерацію і перевірку провели:

Ішч. АР  
(посада)  
Ішч. АР  
(посада)  
См. Ш / Ішч  
(посада)

[Підпис]  
(підпис)  
[Підпис]  
(підпис)  
[Підпис]  
(підпис)

Романчук С.В.  
(ініціали та прізвище)  
ОБОЗНИЙ М. І.  
(ініціали та прізвище)  
Лозко О.Ш.  
(ініціали та прізвище)



НУМЕРАЦІЙНА ВІДОМІСТЬ ДЕРЕВ,  
призначених для вибіркової санітарної рубки

Житомирська область

ДП «Ємільчинське лісове господарство»

Лісництво Ємільчинське  
квартал № 7а виділ № 4

урочище \_\_\_\_\_  
ділянка № \_\_\_\_\_ площа 32 гектарів

Порядковий номер дерева	Порода	Ступінь товщини стовбурів, сантиметрів			Категорія стову дерева, підстава вибору для рубки	Порядковий номер дерева	Порода	Ступінь товщини стовбурів, сантиметрів			Категорія стову дерева, підстава вибору для рубки
		ділові	напівділові	дров'яні				ділові	напівділові	дров'яні	
1	Сосна		√ 24		IV Всього	40	Сосна		√ 24		IV Всього
2	—		√ 24		IV —	41	—		√ 24		IV —
3	—		√ 24		IV —	42	—		√ 28		IV —
4	—		√ 28		IV —	43	—		√ 28		IV —
5	—		√ 24		IV —	44	—		√ 24		IV —
6	—		√ 24		IV —	45	—		√ 28		IV —
7	—		√ 24		IV —						
8	—		√ 24		IV —						
9	—		√ 28		IV —						
10	—		√ 32		IV —						
11	—		√ 28		IV —						
12	—		√ 32		IV —						
13	—		√ 28		IV —						
14	—		√ 24		IV —						
15	—		√ 28		IV —						
16	—		√ 32		IV —						
17	—			√ 28	V —						
18	—		√ 24		IV —						
19	—		√ 24		IV —						
20	—		√ 24		IV —						
21	—		√ 28		IV —						
22	—		√ 24		IV —						
23	—		√ 28		IV —						
24	—		√ 32		IV —						
25	—		√ 28		IV —						
26	—		√ 28		IV —						
27	—		√ 28		IV —						
28	—		√ 28		IV —						
29	—			√ 32	V —						
30	—		√ 24		IV —						
31	—		√ 24		IV —						
32	—		√ 28		IV —						
33	—		√ 28		IV —						
34	—		√ 24		IV —						
35	—		√ 24		IV —						
36	—		√ 24		IV —						
37	—		√ 32		IV —						
38	—		√ 40		IV —						
39	—		√ 32		IV —						

Всього проміркованих дерев Сорок п'ять  
(цифрами і словами)

Імн. ЛР

(посада)

Імн. ЛР

(посада)

С. В. Лис

(посада)

Романчук С. В.

(ініціали та прізвище)

Олександр М. І.

(ініціали та прізвище)

Горко О. М.

(ініціали та прізвище)

Нумерацію і перевірку проведено

НУМЕРАЦІЙНА ВІДОМІСТЬ ДЕРЕВ,  
призначених для вибіркової санітарної рубки

Житомирська область

ДП «Ємільчинське лісове господарство»

Лісництво Ємільчинське  
квартал № 2 виділ № 52

урочище \_\_\_\_\_  
ділянка № \_\_\_\_\_ площа 0,5 гектарів

Порядковий номер дерев	Порода	Ступінь товщини стовбурів, сантиметрів			Категорія стану дерев, підстава вибору для рубки	Порядковий номер дерев	Порода	Ступінь товщини стовбурів, сантиметрів			Категорія стану дерев, підстава вибору для рубки
		ділянка	намічені	дров'яні				ділянка	намічені	дров'яні	
1	Сосна		√28		VBwxq.	40	Сосна		√28	VBwxq.	
2	-		√28		IV-						
3	-		√24		IV-						
4	-		√32		IV-						
5	-		√28		IV-						
6	-		√24		IV-						
7	-		√32		IV-						
8	-		√32		IV-						
9	-		√32		IV-						
10	-			√24	V-						
11	-			√24	VI-						
12	-		√28		IV-						
13	-		√24		IV-						
14	-			√28	V-						
15	-		√36		IV-						
16	-		√32		IV-						
17	-		√28		IV-						
18	-		√32		IV-						
19	-		√32		IV-						
20	-			√24	V-						
21	-		√24		IV-						
22	-		√32		IV-						
23	-		√28		IV-						
24	-		√32		IV-						
25	-		√32		IV-						
26	-			√24	V-						
27	-			√24	VI-						
28	-		√36		IV-						
29	-		√28		IV-						
30	-		√24		IV-						
31	-		√24		IV-						
32	-		√32		IV-						
33	-		√28		IV-						
34	-			√28	VI-						
35	-			√24	V-						
36	-		√24		IV-						
37	-			√28	V-						
38	-		√24		IV-						
39	-		√32		IV-						

Всього прогн. зрівняно дерев Сорок  
(цифрами і словами)

І.м. ЛР

(посада)

І.м. ЛР

(посада)

С.м. ЛР

(посада)

С.м. ЛР  
(посада)  
С.м. ЛР  
(посада)  
С.м. ЛР  
(посада)

Рашанчук С.В.

(ініціали та прізвище)

Овощинський І.

(ініціали та прізвище)

Лозко О.М.

(ініціали та прізвище)

Всього прогн. зрівняно дерев Сорок

25 03 2023



приміщення лісової рубки санітарної рубки  
Житомирська область  
ДП «Синьчинське лісове господарство»

Лісництво Синьчинське  
квартал № 2 вид № 41

урочище \_\_\_\_\_  
ділянка № 1 площа 1,3 гектарів

Порядковий номер дерева	Порода	Ступінь товщини стовбура, сантиметрів			Категорія стану дерева, підставна рубка для рубки	Порядковий номер дерева	Порода	Ступінь товщини стовбура, сантиметрів			Категорія стану дерева, підставна рубка для рубки
		лінійний	периметричний	древ'яний				лінійний	периметричний	древ'яний	
1	Босна		√ 28		IV Встан.						
2	—		√ 36		IV —						
3	—		√ 28		IV —						
4	—		√ 32		IV —						
5	—		√ 28		IV —						
6	—		√ 32		IV —						
7	—		√ 28		IV —						
8	—		√ 28		IV —						
9	—		√ 28		IV —						
10	—		√ 24		IV —						
11	—		√ 32		IV —						
12	—		√ 28		IV —						
13	Осика			√ 28	V —						
14	—			√ 24	VI —						
15	Босна	√ 28			IV —						
16	—	√ 24			IV —						
17	—	√ 24			IV —						
18	—	√ 28			IV —						
19	—	√ 24			IV —						
20	—	√ 36			IV —						
21	Осика		√ 28		VI —						
22	Босна	√ 32			IV —						
23	—	√ 28			IV —						
24	—	√ 28			IV —						
25	—	√ 24			IV —						
26	—	√ 24			IV —						
27	—		√ 32		V —						
28	—	√ 36			IV —						
29	—	√ 28			IV —						
30	—	√ 28			IV —						
31	—		√ 28		VI —						
32	—	√ 36			IV —						
33	—	√ 28			IV —						
34	—	√ 24			IV —						
35	—	√ 28			IV —						
36	—		√ 32		V —						
37	—	√ 24			IV —						
38	—	√ 28			IV —						
39	—		√ 28		V —						

Всього проведено лісової рубки тридцять дев'ять

Ім'я: ЛР  
Ім'я: ЛР  
Сп. М/В

[Підпис]  
[Підпис]

Нумерація і перевірка проведи  
Ромашук С.В.  
Овощин М.І.  
Лозко О.В.

25 03

«Хитомирська область»  
ДП «Ємільчине лісове господарство»

Лист № 68

Ємільчине

Лист № 14

Лист №

площа 2,8 гектарів

Порядковий номер дерева	Порода	Ступінь товщини стовбура, сантиметрів			Категорія стану дерева, підстава платівки для рубки	Порядковий номер дерева	Порода	Ступінь товщини стовбура, сантиметрів			Категорія стану дерева, підстава платівки для рубки
		ділячі	підвішні	дров'яні				ділячі	підвішні	дров'яні	
1	Осика		√ 32		IV Всухан.	40	Берега	√ 36			IV Всухан.
2	Берега	√ 36			IV - н -	41	- н -	√ 32			IV - н -
3	- н -	√ 24			IV - н -	42	Осика			√ 32	V Трутовик
4	Осика		√ 32		VI - н -	43	- н -			√ 32	VI - н -
5	Берега	√ 36			IV - н -	44	Берега			√ 40	VI - н -
6	- н -	√ 28			IV Трутовик	45	- н -			√ 24	V - н -
7	- н -	√ 28			IV - н -	46	- н -	√ 44			IV Всухан.
8	- н -	√ 32			IV - н -	47	- н -	√ 36			IV - н -
9	- н -	√ 40			IV - н -	48	Осика			√ 40	V - н -
10	- н -	√ 28			IV - н -	49	Берега	√ 44			IV - н -
11	Осика	√ 36			IV - н -	50	Осика	√ 36			IV - н -
12	- н -		√ 36		VI - н -	51	- н -			√ 36	VI Трутовик
13	Берега	√ 40			IV Всухан.	52	- н -			√ 36	VI - н -
14	Осика	√ 40			IV - н -	53	- н -			√ 32	VI - н -
15	- н -	√ 28			IV - н -	54	- н -	√ 40			IV - н -
16	- н -		√ 28		V - н -	55	- н -	√ 40			IV - н -
17	Берега	√ 36			IV - н -	56	- н -			√ 48	V - н -
18	- н -		√ 28		V Трутовик	57	- н -	√ 40			IV - н -
19	- н -	√ 36			IV - н -	58	- н -			√ 44	VI - н -
20	Осика	√ 40			IV - н -	59	- н -			√ 40	VI - н -
21	Берега	√ 32			IV - н -	60	- н -			√ 40	VI - н -
22	- н -	√ 32			IV - н -	61	- н -			√ 60	VI - н -
23	- н -	√ 28			IV - н -	62	Берега	√ 44			IV - н -
24	- н -	√ 36			IV - н -	63	Осика			√ 60	V - н -
25	- н -	√ 44			IV - н -	64	- н -	√ 44			IV Всухан.
26	- н -	√ 36			IV - н -	65	- н -			√ 52	VI Трутовик
27	Осика	√ 28			IV - н -	66	- н -			√ 48	VI - н -
28	- н -	√ 32			IV - н -	67	- н -			√ 48	V - н -
29	Берега	√ 36			IV Всухан.	68	- н -			√ 64	VI - н -
30	- н -	√ 36			IV - н -	69	- н -	√ 52			IV Всухан.
31	- н -	√ 44			IV - н -	70	- н -	√ 36			IV - н -
32	- н -	√ 40			IV - н -						
33	Осика		√ 32		VI - н -						
34	- н -	√ 36			IV - н -						
35	- н -		√ 40		VI Трутовик						
36	- н -		√ 36		VI - н -						
37	- н -		√ 40		VI - н -						
38	Берега	√ 36			IV Всухан.						
39	- н -		√ 36		V Трутовик						

Згідно з промірними даними

Сімдесят

Нумерація і перевірка проведени

Ім'я: АР

Ім'я: АР

Ім'я: АР

Романчук С.В.

(підписати та прізвище)

Обозний М.І.

(підписати та прізвище)

Гайченко В.Ш.

(підписати та прізвище)

10



НУМЕРАЦІЙНА ВІДОМІСТЬ ДЕРЕВ,  
призначених для вибіркової санітарної рубки

Житомирська область  
ДП «Ємільчинське лісове господарство»

Лісництво Ємільчинське  
квартал № 59 виділ № 21

участок № —  
ділянка № — площа 92 гектарів

Порядковий номер дерева	Порода	Ступінь товщини стовбурів, сантиметрів			Категорія стану дерева постану класу для рубки	Порядковий номер дерева	Порода	Ступінь товщини стовбурів, сантиметрів			Категорія стану дерева постану класу для рубки
		ділова	позилкова	інв. код				ділова	позилкова	інв. код	
1	Осика			√28	VI Трутовик	40	Осика			√28	VI Трутовик
2	—			√28	V —	41	—			√28	VI —
3	—		√36		IV Всухан.	42	—			√44	VI —
4	—		√28		IV —	43	—			√40	VI —
5	—		√24		IV —	44	—	√44			IV —
6	—			√28	V —	45	—	√32			IV —
7	Осика		√32		IV —	46	—			√32	V —
8	Осика		√36		IV —	47	—			√44	VI —
9	Осика		√28		IV —	48	—			√36	VI —
10	Осика		√36		IV —	49	—			√36	V —
11	—		√40		IV —	50	—	√36			IV Всухан.
12	Осика		√40		IV —	51	—	√28			IV —
13	Осика			√24	VI Трутовик	52	—	√28			IV —
14	—			√28	VI —	53	—	√32			IV —
15	—			√32	VI —	54	—	√32			IV —
16	—		√32		IV —	55	—	√44			IV —
17	—		√32		IV —	56	—			√32	V —
18	—		√28		IV —	57	—			√32	VI Трутовик
19	—			√28	V —	58	—			√44	VI —
20	—			√24	VI —	59	—			√44	V —
21	—		√36		IV Всухан.	60	—	√32			IV —
22	—		√24		IV —	61	—	√36			IV —
23	—		√32		IV —	62	—			√36	V —
24	—			√32	V —	63	—	√32			IV —
25	—			√28	VI —	64	—	√44			IV —
26	—			√40	VI —	65	—			√44	V —
27	—			√36	VI —	66	—			√32	VI —
28	—		√28		IV —	67	—			√32	VI —
29	—		√24		IV —	68	—	√24			IV —
30	—		√24		IV —	69	—	√32			IV —
31	—			√28	VI Трутовик	70	—	√44			IV —
32	—		√24		IV Всухан.	71	—	√32			IV —
33	—		√28		IV —	72	—			√36	V —
34	—		√24		IV —	73	—			√36	VI —
35	—		√28		IV —	74	—	√44			IV —
36	—		√56		IV —	75	—	√28			IV —
37	—		√52		IV —	76	—			√28	V —
38	—		√48		IV —	77	—			√44	V —
39	—		√44		IV —	78	—	√40			IV —

Всього прогн. мерованих дерев Сімдесят вісім  
(загальної площі)

Інш. ЛР

(підпис)

Інш. ЛР

(підпис)

80.00.11/100

(підпис)



Романук С.В.

(підпис та прізвище)

Обознюк М.І.

(підпис та прізвище)

Зворочевський В.А.

(підпис та прізвище)

Житомирська область  
ДП «Смілянське лісове господарство»

Лісництво Смілянське  
квартал № 59 видат № 21

урочище \_\_\_\_\_  
ділянка № \_\_\_\_\_ площа 9,2 гектарів

Порядковий номер дерева	Порода	Ступінь товщини стовбурів, сантиметрів			Категорія стану дерева під час рубки	Порядковий номер дерева	Порода	Ступінь товщини стовбурів, сантиметрів			Категорія стану дерева під час рубки
		довжина	найвищий	дровина				довжина	найвищий	дровина	
79	Осика	✓ 24			IV Висхід.	118	Береза		✓ 36		IV Висхід.
80	—	✓ 28			IV —	119	—	✓ 28			IV —
81	—	✓ 36			IV —	120	—			✓ 24	VI Трутовик
82	—	✓ 36			IV —	121	—			✓ 24	VI —
83	—	✓ 28			IV —	122	—			✓ 24	VI —
84	—			✓ 28	VI Трутовик	123	Осика	✓ 24			IV Висхід.
85	—			✓ 28	VI —	124	—	✓ 28			IV —
86	—			✓ 40	VI —						
87	—	✓ 40			IV —						
88	—		✓ 36		VI —						
89	—	✓ 36			IV —						
90	—	✓ 36			IV —						
91	—			✓ 28	V —						
92	—			✓ 36	VI —						
93	—			✓ 28	VI —						
94	—	✓ 28			IV —						
95	—	✓ 40			IV —						
96	—	✓ 24			IV —						
97	—			✓ 24	VI —						
98	—			✓ 24	VI —						
99	—	✓ 40			IV —						
100	—			✓ 40	V —						
101	—			✓ 24	V —						
102	—	✓ 40			IV —						
103	—			✓ 40	V —						
104	—			✓ 40	VI —						
105	—	✓ 24			IV Висхід.						
106	—	✓ 40			IV —						
107	—	✓ 24			IV —						
108	—			✓ 24	VI Трутовик						
109	—			✓ 40	VI —						
110	—			✓ 24	VI —						
111	—			✓ 40	VI Висхід.						
112	—	✓ 40			IV —						
113	Дуб			✓ 28	V —						
114	—			✓ 28	VI —						
115	Осика	✓ 32			IV —						
116	—	✓ 36			IV —						
117	Береза			✓ 44	VI Трутовик						

Всього промірковано дерев: Сто двадцять чотирь

Всього сторан: \_\_\_\_\_

Нумерація і перевірка проведи

Імн. ЛР

Підпис

Імн. ЛР

Підпис

8.0.См. 21/10/10

Підпис

*[Signature]*  
Підпис

Підпис

Романчук С.В.

(підписати та прізвище)

Обознач. Д.І.

(підписати та прізвище)

Фворецький В.А.

(підписати та прізвище)

8 06 21



НУМЕРАЦІЙНА ВІДОМІСТЬ ДЕРЕВ,  
призначених для вибіркової санітарної рубки  
Житомирська область  
ДП «Ємільчинське лісове господарство»

Лісництво Ємільчинське  
квартал № 50 виділ № 3

дільниця № 2 трощине —  
площа 3,0 гектарів

Порядковий номер дерева	Порода	Ступінь товщини стовбура, сантиметрів			Категорія стану дерева постанова лісгоспу для рубки	Порядковий номер дерева	Порода	Ступінь товщини стовбура, сантиметрів			Категорія стану дерева постанова лісгоспу для рубки
		ділячи	наміряючи	ділячи				ділячи	наміряючи	ділячи	
1	осиця			√60	VI Трутовик	40	береза	√44			IV Всухан.
2	береза				IV Всухан.	41	осиця	√48			IV-н
3	дуб	√24		√32	V-н	42	—	√52			IV-н
4	—			√24	V-н	43	—	√60			IV-н
5	осиця			√36	VI Трутовик	44	—	√36			IV-н
6	—			√32	VI-н	45	береза	√32			IV-н
7	—			√40	VI-н	46	—	√28			IV-н
8	вільха			√28	VI Всухан.	47	осиця	√60			VI Трутовик
9	бер			√44	VI Трутовик	48	—	√32			IV-н
10	осиця			√52	VI-н	49	береза	√28			IV Всухан.
11	дуб			√36	V Всухан.	50	—	√40			IV-н
12	—			√36	V-н	51	—	√36			IV-н
13	—			√24	VI-н	52	—	√36			IV-н
14	—			√24	V-н	53	—	√36			IV-н
15	—			√28	V-н	54	—	√44			IV-н
16	—			√24	VI-н	55	—	√40			IV-н
17	—			√28	VI-н	56	—	√32			IV-н
18	—			√32	VI-н	57	—	√44			IV-н
19	—			√24	VI-н	58	—	√36			IV-н
20	—			√28	V-н	59	—	√40			IV-н
21	—			√24	VI-н	60	—	√44			IV-н
22	осиця	√28		√36	V-н	61	—	√52			VI Трутовик
23	дуб			√24	VI Трутовик	62	—	√32			IV Всухан.
24	осиця				IV Всухан.	63	—	√36			IV-н
25	береза	√28		√28	IV-н	64	—	√36			IV-н
26	—	√28		√28	IV-н	65	—	√36			IV-н
27	—	√24		√24	IV-н	66	—	√44			IV-н
28	—			√36	VI Трутовик	67	осиця	√36			VI Трутовик
29	—			√28	IV Всухан.	68	—	√32			VI-н
30	—			√32	IV-н	69	—	√32			IV-н
31	—			√44	IV-н	70	—	√40			IV-н
32	—			√36	IV-н	71	—	√36			IV-н
33	—			√32	IV-н	72	—	√28			VI-н
34	—			√36	IV-н	73	дуб	√72			V Всухан.
35	—			√36	IV-н	74	—	√64			V-н
36	—			√36	IV-н						
37	—			√40	IV-н						
38	—			√24	IV-н						

Всього прогн. мертвих дерев

Сидісять чотири

(за рубкою / стовбури)

Всього прогн. живих дерев

І.І.І. АР

познач.

І.І.І. АР

20.11.2020

Росанчук С.В.

(підпис та печатка)

Обозніс М.І.

(підпис та печатка)

Гайденя В.П.

(підпис та печатка)

НУМЕРАЦІЯ В ЛІСОВІСТЬ ЦРБЕВ,  
призначена для вибіркової санітарної рубки  
Житомирська область  
ДП «Ємільчинське лісове господарство»

Лісництво Ємільчинське  
квартал № 50  
виділ № 3

Урочище \_\_\_\_\_  
лінійка № 1  
площа 2,0 гектарів

Порядковий номер дерева	Сторона	Ступінь товщини стовбурів, сантиметрів			Категорія стану дерева за станом товщини стовбура	Порядковий номер дерева	Сторона	Ступінь товщини стовбурів, сантиметрів			Категорія стану дерева за станом товщини стовбура
		лівої	лінійної	правої				лівої	лінійної	правої	
1	осиця	✓32			IV Висота	40	осиця				✓40 VI Трутовик
2	—	✓36			IV —	41	—				✓40 VI —
3	—	✓40			IV —	42	—				✓36 VI —
4	—	✓40			IV —	43	—				✓36 VI —
5	—	✓44			IV —	44	—				✓38 VI —
6	—	✓44			IV —	45	—				✓32 VI —
7	—	✓44			IV —	46	—				✓44 VI —
8	—	✓40			IV —	47	—				✓44 VI —
9	—	✓40			IV —	48	—				✓28 VI —
10	береза	✓40			IV —	49	—				✓36 VI —
11	береза	✓36			IV —	50	—	✓44			IV —
12	—	✓36			IV —	51	—	✓36			IV —
13	—	✓40			IV —	52	—		✓44		V —
14	—	✓40			IV —	53	—	✓40			IV —
15	осиця	✓56			IV —	54	—	✓40			IV —
16	—		✓40		VI Трутовик	55	—			✓36	VI —
17	—		✓40		VI —	56	—			✓36	VI —
18	—		✓40		VI —	57	—			✓36	V —
19	—		✓40		VI —	58	—			✓32	VI —
20	—		✓44		VI —	59	—			✓44	VI —
21	—		✓40		VI —						
22	—		✓36		VI —						
23	—		✓36		VI —						
24	—		✓28		VI —						
25	—		✓28		VI —						
26	—		✓36		VI —						
27	—		✓40		VI —						
28	дуб		✓36		IV Висота						
29	осиця		✓36		VI Трутовик						
30	—		✓40		VI —						
31	—		✓44		VI —						
32	—		✓40		VI —						
33	береза	✓40			IV Висота						
34	осиця		✓32		VI Трутовик						
35	—		✓36		VI —						
36	—		✓36		VI —						
37	—		✓44		VI —						
38	—		✓36		VI —						
39	—		✓36		VI —						

Всього дерев, порожнина дерев двадцять дев'ять

І. М. АР

І. М. АР

Розшичук С.В.

Скозний З.І.

Гашеня В.В.



НУМЕРАЦІЙНА ВІДОМІСТЬ ДЕРЕВ,  
призначених для вибіркової санітарної рубки  
Житомирська область  
ДП «Ємільчинське лісове господарство»

Лісництво Ємільчинське  
квартал № 7

виділ № 29

участок №       

площа 45 гектарів

Порядковий номер дерев	Порода	Ступінь товщини стовбурів, сантиметрів			Категорія стану дерев за станом набору для рубки	Порядковий номер дерев	Порода	Ступінь товщини стовбурів, сантиметрів			Категорія стану дерев за станом набору для рубки
		ділобі	напівділобі	дров'яні				ділобі	напівділобі	дров'яні	
1	осиця	✓36	✓		IV Висока	40	осиця				✓40 VI Трудовик
2	—	✓36	✓		IV —	41	—				✓32 V —
3	—	✓28	✓		IV —	42	—				✓40 VI —
4	—	✓24	✓		IV —	43	—				✓40 VI —
5	береза		✓24	✓	VI Трудовик	44	—				✓40 VI —
6	—		✓32	✓	VI —	45	—	✓40	✓		IV —
7	—		✓24	✓	VI —	46	—	✓36	✓		IV —
8	осиця		✓24	✓	VI —	47	—			✓24	✓VI —
9	—		✓24	✓	VI —	48	—			✓28	✓V —
10	—	✓28	✓		IV Висока	49	—			✓28	✓VI —
11	—	✓28	✓		IV —	50	—	✓24	✓		IV Висока
12	—		✓24	✓	VI Трудовик	51	—	✓24	✓		IV —
13	—	✓36	✓		IV —	52	—	✓28	✓		IV —
14	—	✓32	✓		IV —	53	—	✓28	✓		IV —
15	—	✓28	✓		IV —	54	—	✓36	✓		IV —
16	—	✓24	✓		IV —	55	—	✓36	✓		IV —
17	—	✓32	✓		IV —	56	—	✓28	✓		IV —
18	—	✓24	✓		IV —	57	—			✓32	✓VI —
19	береза	✓24	✓		IV —	58	—			✓32	✓V —
20	осиця	✓32	✓		IV Висока	59	—	✓36	✓		IV —
21	—	✓32	✓		IV —	60	—	✓24	✓		IV —
22	—	✓32	✓		IV —	61	береза	✓36	✓		IV —
23	—	✓36	✓		IV —	62	осиця			✓28	✓VI —
24	—	✓40	✓		IV —	63	—	✓36	✓		IV —
25	—	✓40	✓		IV —	64	—	✓28	✓		IV —
26	—		✓36	✓	VI —	65	—	✓28	✓		V —
27	—		✓36	✓	VI —	66	—	✓36	✓	✓28	✓IV —
28	—	✓32	✓		IV Трудовик	67	—	✓36	✓		IV —
29	—	✓28	✓		IV —	68	—			✓32	✓V —
30	береза	✓28	✓		IV —	69	—	✓40	✓		IV —
31	осиця	✓32	✓		IV —	70	береза			✓28	✓VI Трудовик
32	—	✓36	✓		IV —	71	береза			✓28	✓VI —
33	—	✓28	✓		IV —	72	осиця			✓32	✓VI —
34	—	✓32	✓		IV —	73	береза			✓36	✓V —
35	—	✓32	✓		IV —	74	осиця	✓40	✓		IV —
36	—		✓32	✓	VI —	75	—			✓36	✓VI —
37	—	✓24	✓		VI —	76	—			✓24	✓VI —
38	—	✓32	✓		VI —	77	—			✓44	✓VI —
39	—	✓28	✓		VI —	78	—	✓40	✓		IV —
40	—	✓40	✓		VI —			✓40	✓		IV —

Всього проліс меромов дерев

Сімдесят вісім

(всього в частині)

Інв. ЛР

Інв. ЛР

Інв. ЛР

Романчук С.В.

(підписати та провезти)

Оболенко Н.І.

(підписати та провезти)

Гайченя В.Ш.

(підписати та провезти)



НУМЕРАЦІЙНА ВІДОМІСТЬ ДЕРЕВ,  
призначених для вибіркової санітарної рубки  
Житомирська область  
ДП «Ємільчинське лісове господарство»

Лісництво Ємільчинське  
квартал № 7 виділ № 29

Урочище \_\_\_\_\_  
ділянка № \_\_\_\_\_ площа 4,5 гектарів

Нумераційний номер дерева	Порода	Ступінь товщини стовбурів, сантиметрів			Категорія стану дерева за станом гірсткості для рубки	Нумераційний номер дерева	Порода	Ступінь товщини стовбурів, сантиметрів			Категорія стану дерева за станом гірсткості для рубки
		лісові	напівлісові	лісові				лісові	напівлісові	лісові	
79	осиця	√ 40			IV-к	118	осиця			√ 28	VI-к
80	-		√ 24	√ 24	VI-к	119	-			√ 32	VI-к
81	-		√ 28	√ 28	VI-к	120	-			√ 36	VI-к
82	-	√ 40			IV-к	121	-		√ 36		IV-к
83	-		√ 28	√ 28	V-к	122	-	√ 36			IV-к
84	-		√ 24	√ 24	VI-к	123	-	√ 36		√ 32	VI-к
85	-		√ 36	√ 36	VI-к	124	-			√ 36	VI-к
86	-		√ 32	√ 32	VI-к	125	-			√ 28	VI-к
87	-	√ 36			IV-к	126	-			√ 28	VI-к
88	-	√ 40			IV-к	127	-			√ 28	VI-к
89	-		√ 32	√ 32	VI-к	128	-	√ 32		√ 24	VI-к
90	-	√ 36			IV-к	129	-			√ 28	VI-к
91	-	√ 36			IV-к	130	-			√ 28	VI-к
92	-	√ 40			IV-к	131	-			√ 28	VI-к
93	-		√ 32	√ 32	VI-к	132	-			√ 32	VI-к
94	береза		√ 36	√ 36	VI-к	133	береза			√ 28	VI-к
95	осиця		√ 28	√ 28	VI-к	134	осиця			√ 24	VI-к
96	-		√ 32	√ 32	VI-к						
97	-		√ 60	√ 60	VI-к						
98	-		√ 48	√ 48	VI-к						
99	-		√ 28	√ 28	VI-к						
100	-		√ 32	√ 32	VI-к						
101	-		√ 28	√ 28	VI-к						
102	-		√ 28	√ 28	VI-к						
103	-		√ 28	√ 28	VI-к						
104	-		√ 24	√ 24	VI-к						
105	-		√ 28	√ 28	VI-к						
106	-		√ 32	√ 32	VI-к						
107	-		√ 36	√ 36	VI-к						
108	-		√ 36	√ 36	VI-к						
109	-		√ 28	√ 28	VI-к						
110	-		√ 28	√ 28	VI-к						
111	-	√ 36			IV-к						
112	-		√ 28	√ 28	VI-к						
113	-		√ 36	√ 36	VI-к						
114	-		√ 28	√ 28	VI-к						
115	-		√ 28	√ 28	VI-к						
116	-		√ 32	√ 32	VI-к						
117	-		√ 28	√ 28	VI-к						

Всього проліс порожняк дерев Сто предяють чотирь

Імн. ЛР

(підпис)

Імн. ЛР

Зем. ЛР

Романчук С.В.

(підпис та прізвище)

Обозніс М.І.

(підпис та прізвище)

Гайчун В.Ш.

(підпис та прізвище)



НУМЕРАЦІЙНА ВІДОМІСТЬ ДЕРЕВ,  
призначених для вибіркової санітарної рубки  
Житомирська область  
ДП «Смільчинське лісове господарство»

Лісництво Смільчинське  
квартал № 25 виділ № 14

урочище                       
ділянка №              площа 1,6 гектарів

Порядковий номер дерева	Порода	Ступінь товщини стовбурів, сантиметрів			Категорія стану дерева, підстава відбору для рубки	Порядковий номер дерева	Порода	Ступінь товщини стовбурів, сантиметрів			Категорія стану дерева, підстава відбору для рубки
		ділові	напівділові	дров'яні				ділові	напівділові	дров'яні	
1	Босна		√ 28		IV-а-а						
2	-к-		√ 32		IV-к-						
3	-к-		√ 24		IV-к-						
4	-к-		√ 28		IV-к-						
5	-к-			√ 24	IV-к-						
6	-к-		√ 24		IV-к-						
7	-к-		√ 24		IV-к-						
8	-к-		√ 24		IV-к-						
9	-к-		√ 28		IV-к-						
10	-к-			√ 24	IV-к-						
11	-к-		√ 28		IV-к-						
12	-к-		√ 24		IV-к-						
13	-к-		√ 28		IV-к-						
14	-к-		√ 24		IV-к-						
15	-к-		√ 24		IV-к-						
16	-к-		√ 28		IV-к-						
17	-к-		√ 24		IV-к-						
18	-к-		√ 24		IV-к-						
19	-к-		√ 28		IV-к-						
20	-к-		√ 24		IV-к-						
21	-к-		√ 24		IV-к-						
22	-к-		√ 24		IV-к-						
23	-к-		√ 32		IV-к-						

Всього пронумеровано дерев: 23 (кількість словами)

Нумерацію і перелік провели:

С.М.Кіс  
(підпис)  
М.Кіс  
(підпис)  
                      
(підпис)

                      
(підпис)  
                      
(підпис)  
                      
(підпис)

Лозко О.В.  
(ініціали та прізвище)  
Лозко М.О.  
(ініціали та прізвище)  
Омельченко Д.В.  
(ініціали та прізвище)

НУМЕРАЦІЙНА ВІДОМІСТЬ ДЕРЕВ,  
призначених для вибіркової санітарної рубки

Житомирська область  
ДП «Смільчинське лісове господарство»

Лісництво Смільчинське  
квартал № 15 виділ № 2

урочище \_\_\_\_\_  
ділянка № \_\_\_\_\_ площа 5,5 гектарів

Порядковий номер дерева	Порода	Ступінь товщини стовбурів, сантиметрів			Категорія стану дерева, підстава відбору для рубки	Порядковий номер дерева	Порода	Ступінь товщини стовбурів, сантиметрів			Категорія стану дерева, підстава відбору для рубки
		ділові	напівділові	дров'яні				ділові	напівділові	дров'яні	
1	Коска		√ 24		IV - к.						
2	-к-		√ 24		IV - к.						
3	-к-		√ 24		IV - к.						
4	-к-		√ 24		IV - к.						
5	-к-		√ 24		IV - к.						
6	-к-		√ 24		IV - к.						
7	-к-		√ 24		IV - к.						
8	-к-		√ 24		IV - к.						

Всього пронумеровано дерев: Вісім  
(кількість словами)

Нумерацію і перелік провели:

С. М. Кіс  
(посада)  
М. Кіс  
(посада)  
М. Кіс  
(посада)

[Підпис]  
(підпис)  
[Підпис]  
(підпис)  
[Підпис]  
(підпис)

Лозко О. М.  
(ініціали та прізвище)  
Лозко М. О.  
(ініціали та прізвище)  
Смільченко Д. В.  
(ініціали та прізвище)



Лісництво Емільчине урочище —  
квартал № 4 виділ № 27 ділянка № — площа 2,1 гектарів

Всього пронумеровано дерев: двадцять два  
(кількість словами)

С. И. Киселёв  
(посала)

И. И. Киселёв  
(посала)

И. И. Киселёв  
(посала)

(підпис)

(підпис)

(підпис)

Лозко О.М.  
(ініціали та прізвище)  
Омельченко А.В.  
(ініціали та прізвище)  
Лозко М.О.  
(ініціали та прізвище)

3 06 2021 покы

НУМЕРАЦІЙНА ВІДОМІСТЬ ДЕРЕВ,  
призначених для вибіркової санітарної рубки

Житомирська область  
ДП «Смільчинське лісове господарство»

Лісництво Смільчинське  
квартал № 2 виділ № 60

урочище \_\_\_\_\_  
ділянка № \_\_\_\_\_ площа 1,8 гектарів

Порядковий номер дерева	Порода	Ступінь товщини стовбурів, сантиметрів			Категорія стану дерева, підстава відбору для рубки	Порядковий номер дерева	Порода	Ступінь товщини стовбурів, сантиметрів			Категорія стану дерева, підстава відбору для рубки
		ділові	напівділові	дров'яні				ділові	напівділові	дров'яні	
1	Осика			√ 40	IV Трухляк						
2	Білка		√ 36		IV Білка						
3	—к—		√ 36		IV —к—						
4	—к—		√ 36		IV —к—						
5	—к—		√ 32		IV —к—						
6	—к—			√ 24	IV —к—						
7	—к—		√ 24		IV —к—						
8	—к—		√ 28		IV —к—						
9	—к—		√ 32		IV —к—						
10	—к—		√ 24		IV —к—						
11	—к—		√ 28		IV —к—						
12	—к—		√ 24		IV —к—						
13	—к—		√ 24		IV —к—						
14	—к—		√ 26		IV —к—						
15	—к—		√ 32		IV —к—						
16	—к—		√ 32		IV —к—						
17	—к—			√ 24	IV —к—						
18	—к—		√ 28		IV —к—						
19	—к—		√ 28		IV —к—						
20	—к—		√ 28		IV —к—						
21	—к—		√ 28		IV —к—						
22	—к—		√ 28		IV —к—						
23	—к—		√ 24		IV —к—						
24	—к—		√ 28		IV —к—						
25	—к—		√ 28		IV —к—						
26	—к—		√ 24		IV —к—						
27	—к—		√ 24		IV —к—						
28	—к—		√ 24		IV —к—						
29	—к—		√ 36		IV —к—						
30	—к—		√ 24		IV —к—						
31	—к—		√ 24		IV —к—						
32	—к—		√ 36		IV —к—						
33	—к—		√ 24		IV —к—						
34	—к—		√ 28		IV —к—						
35	—к—		√ 24		IV —к—						
36	—к—		√ 24		IV —к—						
37	—к—		√ 24		IV —к—						
38	—к—		√ 24		IV —к—						
39	—к—		√ 32		IV —к—						

Всього пронумеровано дерев: тридцять дев'ять  
(кількість словами)

Нумерацію і перелік провели:

С.М.Ісц  
(посада)  
М.Ісц  
(посада)  
М.Ісц  
(посада)

[підпис]  
(підпис)  
[підпис]  
(підпис)  
[підпис]  
(підпис)

Лозко О.М.  
(ініціали та прізвище)  
Омельченко Ф.В.  
(ініціали та прізвище)  
Лозко М.О.  
(ініціали та прізвище)

4 сб 20.01.2020



## ДП «Ємільчинське лісове господарство»

Лісництво  
квартал № 2

Емільчинське

виділ № 7

дільнка № \_\_\_\_\_ урочище \_\_\_\_\_

площа 3,2 гектарів

Порядковий номер дерева	Порода	Ступінь товщини стовбурів, сантиметрів			Категорія стану дерева, підстава відбору для рубки	Порядковий номер дерева	Порода	Ступінь товщини стовбурів, сантиметрів			Категорія стану дерева, підстава відбору для рубки
		ділові	напівділові	дров'яні				ділові	напівділові	дров'яні	
1	Сосна	√24			IV	Всехли					
2	—к—	√24			IV	к—					
3	—к—	√24			IV	к—					
4	—к—	√28			IV	к—					
5	—к—	√32			IV	к—					
6	—к—	√28			IV	к—					
7	—к—	√32			IV	к—					
8	—к—	√32			IV	к—					
9	—к—	√32			IV	к—					
10	—к—	√28			IV	к—					
11	—к—	√36			IV	к—					
12	—к—	√36			IV	к—					
13	—к—	√24			IV	к—					
14	—к—	√36			IV	к—					
15	—к—	√36			IV	к—					
16	—к—	√24			IV	к—					
17	—к—	√24			IV	к—					
18	—к—	√24			IV	к—					
19	—к—	√24			IV	к—					
20	Осика		√28		VI	Трутовик					
21	—к—		√32		VI	к—					
22	Сосна	√32			IV	Всехли					
23	—к—	√24			IV	к—					
24	—к—	√24			IV	к—					
25	—к—	√28			IV	к—					

Всього пронумеровано дерев

(кількість словами)

Нумерацію і перелік провели:

Con. M/ncy

(DOC2.12)

2.5

2023

(підпис)

(підпис)

(підпис)

Азато О.М.

(ініціали та прізвище)

Омельченко Д. В.

(ініціали та прізвище)

Logo M.O.

(ініціали та прізвище)

4 CE 2021 DCK

НУМЕРАЦІЙНА ВІДОМІСТЬ ДЕРЕВ,  
призначених для вибіркової санітарної рубки  
Житомирська область  
ДП «Смільчинське лісове господарство»

Лісництво Смільчинське урочище —  
квартал № 75 виділ № 12 ділянка № — площа 3,0 гектарів

Порядковий номер дерев	Порода	Ступінь товщини стовбурів, сантиметрів			Категорія стану дерев, підстава вибірку для рубки	Порядковий номер дерев	Порода	Ступінь товщини стовбурів, сантиметрів			Категорія стану дерев, підстава вибірку для рубки
		ділові	напівділові	дров'яні				ділові	напівділові	дров'яні	
1	Сосна	✓40			IVБсхххх.	40	Сосна	✓28			IVБсхххх.
2	—	✓24			IV-к	41	—	✓24			IV-к
3	—	✓24			IV-к	42	—	✓32			IV-к
4	—			✓24	V-к	43	—	✓32			IV-к
5	—	✓32			IV-к	44	—	✓32			IV-к
6	—	✓24			IV-к	45	—			✓28	V-к
7	—	✓24			IV-к	46	—	✓36			IV-к
8	—	✓24			IV-к	47	—	✓24			IV-к
9	—	✓36			IV-к	48	—	✓28			IV-к
10	—	✓28			IV-к	49	—	✓24			IV-к
11	—	✓36			IV-к	50	—	✓36			IV-к
12	—	✓32			IV-к	51	—	✓32			IV-к
13	—	✓40			IV-к	52	—	✓32			IV-к
14	—	✓36			IV-к	53	—	✓40			IV-к
15	—			✓28	VI-к	54	—	✓32			IV-к
16	—	✓32			IV-к	55	—	✓28			IV-к
17	—	✓32			IV-к	56	—	✓32			IV-к
18	—	✓32			IV-к	57	—	✓24			IV-к
19	—	✓24			IV-к	58	—	✓24			IV-к
20	—	✓24			IV-к	59	—	✓36			IV-к
21	—	✓32			IV-к	60	—	✓28			IV-к
22	—	✓24			IV-к	61	—			✓24	V-к
23	—	✓28			IV-к	62	—	✓24			IV-к
24	—	✓32			IV-к	63	—	✓36			IV-к
25	—	✓28			IV-к	64	—	✓32			IV-к
26	—	✓32			IV-к	65	—	✓32			IV-к
27	—	✓36			IV-к	66	—	✓36			IV-к
28	—	✓32			IV-к						
29	—	✓32			IV-к						
30	—	✓36			IV-к						
31	—	✓36			IV-к						
32	—	✓28			IV-к						
33	—	✓24			IV-к						
34	—	✓24			IV-к						
35	—	✓32			IV-к						
36	—	✓32			IV-к						
37	—	✓36			IV-к						
38	—	✓40			IV-к						

Всього пронумеровано дерев: Шістьдесят вісім  
(кількість словами)

(підпис)

(підпис)

(підпис)

Нумерацію і перелік провели:

Остапів М.І.

(ініціали та прізвище)

Козко О.М.

(ініціали та прізвище)

Омельченко В.О.

(ініціали та прізвище)

29 06 2021 року



НУМЕРАЦІЙНА ВІДОМІСТЬ ДЕРЕВ,  
призначених для вибіркової санітарної рубки

Житомирська область  
ДП «Ємільчинське лісове господарство»

Лісництво Ємільчинське  
квартал № 24 виділ № 3

урочище \_\_\_\_\_  
ділянка № \_\_\_\_\_ площа 0,7 гектарів

Порядковий номер дерева	Порода	Ступінь товщини стовбурів, сантиметрів			Категорія стану дерева, підстава відбору для рубки	Порядковий номер дерева	Порода	Ступінь товщини стовбурів, сантиметрів			Категорія стану дерева, підстава відбору для рубки
		ділові	напівділові	дров'яні				ділові	напівділові	дров'яні	
1	Сосна		√28		IV Всього	40	Сосна		√32		IV Всього
2	-и-		√32		IV -и-	41	-и-		√36		IV -и-
3	-и-		√36		IV -и-	42	-и-		√32		IV -и-
4	-и-		√40		IV -и-	43	-и-		√40		IV -и-
5	-и-		√32		IV -и-	44	-и-		√28		IV -и-
6	-и-		√24		IV -и-	45	-и-			√28	IV -и-
7	-и-		√36		IV -и-	46	-и-		√24		IV -и-
8	-и-		√24		IV -и-	47	-и-		√28		IV -и-
9	-и-		√32		IV -и-	48	-и-			√24	VI -и-
10	-и-			√24	V -и-	49	-и-		√28		IV -и-
11	-и-		√28		IV -и-	50	-и-		√24		IV -и-
12	-и-		√40		IV -и-	51	-и-		√32		IV -и-
13	-и-			√28	V -и-	52	-и-		√32		IV -и-
14	-и-			√28	VI -и-	53	-и-		√28		IV -и-
15	-и-		√24		IV -и-	54	-и-		√28		IV -и-
16	-и-		√32		IV -и-						
17	-и-			√32	VI -и-						
18	-и-			√28	V -и-						
19	-и-		√40		IV -и-						
20	-и-		√48		IV -и-						
21	-и-		√32		IV -и-						
22	-и-		√28		IV -и-						
23	-и-		√24		IV -и-						
24	-и-		√24		IV -и-						
25	-и-		√28		IV -и-						
26	-и-		√36		IV -и-						
27	-и-		√40		IV -и-						
28	-и-			√28	V -и-						
29	-и-			√24	VI -и-						
30	-и-		√28		IV -и-						
31	-и-		√36		IV -и-						
32	-и-		√36		IV -и-						
33	-и-		√36		IV -и-						
34	-и-		√40		IV -и-						
35	-и-		√24		IV -и-						
36	-и-		√24		IV -и-						
37	-и-		√28		IV -и-						
38	-и-		√28		IV -и-						
39	-и-		√24		IV -и-						

Всього пронумеровано дерев: двадцять чотирьох  
(кількість словами)

Нумерацію і перелік провели:

І.І. ЛР

(посада)

С.М. МС

(посада)

М.М. МС

(посада)

(підпис)

(підпис)

(підпис)

Олександр М. І.

(ініціали та прізвище)

Лозко О.М.

(ініціали та прізвище)

Овельченко В.С.

(ініціали та прізвище)

2 07 2021 року

НУМЕРАЦІЙНА ВІДОМІСТЬ ДЕРЕВ,  
призначених для вибіркової санітарної рубки  
Житомирська область  
ДП «Смільчинське лісове господарство»

Лісництво Смільчинське  
квартал № 25 виділ № 19

урочище \_\_\_\_\_  
ділянка № \_\_\_\_\_ площа 1,0 гектарів

Порядковий номер дерева	Порода	Ступінь товщини стовбурів, сантиметрів			Категорія стану дерева, підстава вибору для рубки	Порядковий номер дерева	Порода	Ступінь товщини стовбурів, сантиметрів			Категорія стану дерева, підстава вибору для рубки
		ділові	напівділові	дров'яні				ділові	напівділові	дров'яні	
1	Сосна		√ 24		IV Висхід.						
2	—		√ 28		IV —						
3	—		√ 24		IV —						
4	—		√ 24		IV —						
5	—		√ 24		IV —						
6	—			√ 28	IV —						
7	—		√ 24		IV —						
8	—		√ 24		IV —						
9	—		√ 24		IV —						
10	—		√ 28		IV —						
11	—		√ 24		IV —						
12	—		√ 24		IV —						
13	—		√ 24		IV —						
14	—		√ 28		IV —						
15	—		√ 28		IV —						
16	—		√ 32		IV —						
17	—		√ 28		IV —						
18	—			√ 28	VI —						
19	—			√ 24	V —						
20	—		√ 24		IV —						

Всього пронумеровано дерев: Двадцять  
(кількість словами)

Нумерацію і перелік провели:

І.І.І. А.Р.  
(посада)  
С.М.І. / І.С.У.  
(посада)  
Ш.І.С.У.  
(посада)

[Підпис]  
(підпис)  
[Підпис]  
(підпис)  
[Підпис]  
(підпис)

С.В.З.І.С.І. Ш.І.  
(ініціали та прізвище)  
Л.З.Г.О. С.Ш.  
(ініціали та прізвище)  
Л.З.Г.О. Ш.С.  
(ініціали та прізвище)

7 07 2021 року



НУМЕРАЦІЙНА ВІДОМІСТЬ ДЕРЕВ,  
призначених для вибіркової санітарної рубки  
Житомирська область  
ДП «Ємільчинське лісове господарство»

Лісництво Ємільчинське  
квартал № 18 виділ № 27

участковий № \_\_\_\_\_  
ділянка № \_\_\_\_\_ площа 36 гектарів

Порядковий номер дерев	Порода	Ступінь товщини стовбурів, сантиметрів			Категорія стану дерев за наявністю хвороб або рани	Порядковий номер дерев	Порода	Ступінь товщини стовбурів, сантиметрів			Категорія стану дерев за наявністю хвороб або рани
		ділові	напівні	дров'яні				ділові	напівні	дров'яні	
1	Дуб			√40	IV Всухан.	40	Сосна		√52		IV Всухан.
2	Сосна		√40		IV -к-	41	Береза		√44		VI Трутовик
3	-к-		√44		IV -к-	42	-к-		√44		VI -к-
4	Береза		√36		IV -к-	43	-к-		√44		V -к-
5	Сосна		√36		IV -к-	44	-к-		√28		VI -к-
6	-к-		√44		IV -к-	45	Осика		√36		V -к-
7	-к-		√36		IV -к-	46	-к-		√44		VI -к-
8	-к-		√40		IV -к-	47	-к-		√32		VI -к-
9	-к-		√44		IV -к-	48	-к-		√36		VI -к-
10	-к-		√40		IV -к-	49	Сосна	√28			IV Всухан.
11	-к-		√48		IV -к-	50	Береза	√32			IV -к-
12	-к-		√48		IV -к-	51	-к-		√36		VI Трутовик
13	-к-		√36		IV -к-	52	-к-		√40		VI -к-
14	-к-		√32		IV -к-	53	Осика		√40		VI -к-
15	-к-		√32		IV -к-	54	-к-		√44		V -к-
16	-к-		√44		IV -к-	55	Дуб		√36		IV Всухан.
17	-к-		√40		IV -к-	56	Береза	√24			IV -к-
18	-к-		√32		IV -к-	57	-к-		√36		VI Трутовик
19	Осика			√24	VI Трутовик	58	-к-		√40		VI -к-
20	-к-		√36		VI -к-	59	-к-		√32		VI -к-
21	-к-		√32		V -к-	60	-к-		√32		VI -к-
22	-к-		√40		VI -к-	61	-к-		√44		V -к-
23	-к-		√40		V -к-	62	Осика		√28		VI -к-
24	-к-		√36		VI -к-	63	-к-		√28		VI -к-
25	-к-		√32		VI -к-	64	Береза	√40			IV -к-
26	-к-		√28		VI -к-	65	-к-	√28			IV -к-
27	Сосна	√36			IV Всухан.	66	Осика		√44		VI -к-
28	Дуб			√36	V -к-	67	-к-		√36		V -к-
29	Сосна	√44			IV -к-	68	-к-		√36		VI -к-
30	Береза	√36			IV -к-	69	-к-		√32		VI -к-
31	Сосна	√48			IV -к-	70	-к-		√28		VI -к-
32	Осика			√32	VI Трутовик	71	-к-		√36		VI -к-
33	Береза			√40	-к-	72	-к-		√36		VI -к-
34	Сосна	√52			IV Всухан.	73	-к-		√32		V -к-
35	Осика			√32	VI Трутовик	74	Береза		√28		VI -к-
36	-к-			√28	VI -к-	75	-к-		√32		VI -к-
37	Береза			√36	V -к-	76	Дуб		√36		IV Всухан.
38	-к-			√32	VI -к-	77	Осика		√28		VI Трутовик
39	-к-			√44	V -к-	78	-к-		√40		VI -к-

Всього проінвентаризовано дерев Сімдесят вісім  
(кількість облікових)

Інш. ЛР

Інш. ЛР

8.0.См.Ш/Кісч

Романчук С.В.

Овощин М.І.

Федорук І.І.

Житомирська область  
ДП «Ємільчинське лісове господарство»

ділянка № 1 урочище 1 площа 3,6 гектарів

Всього пронумеровано дерев: сто тридцять два  
(кількість словами)

(підпис)

(in blue)

(підпис)

(ініціали та прізвище)

(ініціали та прізвище)

(ініціали та прізвище)

22 CE = 31



НУМЕРАЦІЙНА ВІДОМІСТЬ ДЕРЕВ,  
призначених для вибіркової санітарної рубки

Житомирська область

ДП «Ємільчинське лісове господарство»

Лісництво  
квартал № 34

Житомирська  
виділ № 1

урочище  
ділянка №

площа 3,4 гектарів

Порядковий номер дерева	Порода	Ступінь товщини стовбурів, сантиметрів			Категорія стану дерева, підстава відбору для рубки	Порядковий номер дерева	Порода	Ступінь товщини стовбурів, сантиметрів			Категорія стану дерева, підстава відбору для рубки
		ділові	напівділові	дров'яні				ділові	напівділові	дров'яні	
1	С	44			III Серію						
2	С	40			III Серію						
3	С		32		IV Серію						
4	С		28		IV Серію						
5	С		28		IV Серію						
6	С			28	V Серію						
7	С		28		V Серію						
8	С		32		IV Серію						
9	С		32		IV Серію						
10	С			28	V Серію						
11	С			28	V Серію						
12	С		32		IV Серію						
13	С			28	V Серію						
14	С		24		IV Серію						
15	С		24		IV Серію						
16	С			32	V Серію						
17	С			28	V Серію						
18	С		24		IV Серію						
19	С		28		IV Серію						
20	С		36		IV Серію						
21	С		36		IV Серію						
22	С			28	V Серію						
23	С		28		V Серію						
24	С		36		IV Серію						
25	С		28		IV Серію						
26	С		32		IV Серію						
27	С		28		IV Серію						
28	С			32	V Серію						
29	С			24	V Серію						
30	С		36		V Серію						
31	С		40		IV Серію						
32	С		36		IV Серію						
33	С		36		IV Серію						
34	С		32		IV Серію						
35	С		32		IV Серію						

Всього пронумеровано дерев:

(кількість словами)

35 дерев (тридцять п'ять дерев)

Лісник

(посада)

Лісник

(посада)

Лісник

(посада)



(підпис)

(підпис)

Нумерацію і перелік провели:

Обожиний

(ініціали та прізвище)

Кашаник

(ініціали та прізвище)

Саван

(ініціали та прізвище)

7 06 2021 року

НУМЕРАЦІЙНА ВІДОМІСТЬ ДЕРЕВ,  
призначених для вибіркової санітарної рубки  
Житомирська область  
ДП «Ємільчинське лісове господарство»

Лісництво Чернівецьке  
квартал № 8 виділ № 27

урочище \_\_\_\_\_  
ділянка № \_\_\_\_\_ площа 02 гектарів

Порядковий номер дерева	Порода	Ступінь товщини стовбурів, сантиметрів			Категорія стану дерева, підстава вибору для рубки	Порядковий номер дерева	Порода	Ступінь товщини стовбурів, сантиметрів			Категорія стану дерева, підстава вибору для рубки
		ділові	напівділові	дров'яні				ділові	напівділові	дров'яні	
1	С3			24.	✓ Сирі						
2	С3		32.	24.	✓ Сирі						
3	С3		28.	24.	✓ Сирі						
4	С3			32.	✓ Сирі						
5	С3			40.	✓ Сирі						
6	С3		28.	24.	✓ Сирі						
7	С3		24.	24.	✓ Сирі						
8	С3			24.	✓ Сирі						
9	С3			24.	✓ Сирі						
10	С3			24.	✓ Сирі						
11	С3			24.	✓ Сирі						

Всього пронумеровано дерев: 11 дерев (одиночних дерев)  
(кількість словами)

Григорук  
(посада)  
Григорук  
(посада)  
Григорук  
(посада)

[Підпис]  
(підпис)  
[Підпис]  
(підпис)

Нумерацію і перелік провели:  
Соболевський М.Г.  
(ініціали та прізвище)  
Романчук С.В.  
(ініціали та прізвище)  
Савицький В.В.  
(ініціали та прізвище)

24 02 2021 року



нумераціїм відомість дерев,  
призначених для вибіркової санітарної рубки

Житомирська область

ДП «Смілянське лісове господарство»

Лісництво  
квартал № 30

виділ № 10

урочище  
ділянка №

площа 24 гектарів

Порядковий номер дерева	Порода	Ступінь товщини стовбура, сантиметрів			Категорія стану дерева, підстава вибору для рубки	Порядковий номер дерева	Порода	Ступінь товщини стовбура, сантиметрів			Категорія стану дерева, підстава вибору для рубки
		ділові	напівділові	дров'яні				ділові	напівділові	дров'яні	
1	С		28.		IV-а-у-л-ов						
2	С		28.		IV-н-						
3	С		28.		IV-н-						
4	С		36.		IV-н-						
5	С		28.		IV-н-						
6	С		24.		IV-н-						
7	С		28.		IV-н-						
8	С		28.		IV-н-						
9	С		28.		IV-н-						
10	С		28.		IV-н-						
11	С		32.		IV-н-						
12	С		32.		IV-н-						
13	С		24.		IV-н-						
14	С		24.		IV-н-						
15	С		24.		IV-н-						
16	С		24.		IV-н-						
17	С		36.		IV-н-						
18	С		32.		IV-н-						
19	С		24.		IV-н-						
20	С		32.		IV-н-						
21	С		40.		IV-н-						
22	С		28.		IV-н-						
23	С		24.		IV-н-						
24	С		28.		IV-н-						
25	С		24.		IV-н-						
26	С		24.		IV-н-						
27	С		32.		IV-н-						
28	С		32.		IV-н-						
29	С		32.		IV-н-						
30	С		36.		IV-н-						
31	С		40.		IV-н-						
32	С		24.		IV-н-						
33	С		24.		IV-н-						
34	С		28.		IV-н-						
35	С		32.		IV-н-						
36	С		36.		IV-н-						
37	С		24.		IV-н-						
38	С		24.		IV-н-						

Всього пронумеровано дерев:

Тринадцять всього

(кількість слів)

Григор'єв А.П.

(підпис)

Григор'єв А.П.

(підпис)

Григор'єв А.П.

(підпис)

Нумерацію і перевірку провели:

Сенченко В.В.

(ініціали та прізвище)

Морозов О.А.

(ініціали та прізвище)

Ободницький М.І.

(ініціали та прізвище)

28.05.2021 року

нумераційна відомість дерев,  
призначених для ліквідації санітарної рубки

Житомирська область

ДП «Житомирське лісове господарство»

Лесовий квартал № 28 Мужевське  
види № 20

урочище \_\_\_\_\_ ділянка № \_\_\_\_\_ площа 1.2 гектарів

Порядковий номер дерева	Порода	Ступінь товщини стовбура, сантиметрів			Категорія стану дерева, підстава вибору для рубки	Порядковий номер дерева	Порода	Ступінь товщини стовбура, сантиметрів			Категорія стану дерева, підстава вибору для рубки
		ділові	напівділові	дров'яні				ділові	напівділові	дров'яні	
1	сое		36		IV екхов						
2	с		40		IV-н-						
3	с		40		IV-н-						
4	с		28		IV-н-						
5	с		36		IV-н-						

Всього пронумеровано дерев: 5  
(кількість слів)

Зименер а/п (посада)  
Зименер а/п (посада)  
Зименер а/п (посада)

Нумерацію і перевірку провели  
Савиш В.В. (ініціали та прізвище)  
Мосійчук О.А. (ініціали та прізвище)  
Розумий М.І. (ініціали та прізвище)

28.05 2021 року



НУМЕРАЦІЙНА ВІДОМІСТЬ ДЕРЕВ,  
призначених для вибіркової санітарної рубки

Житомирська область

ДП «Смільчинське лісове господарство»

Лісництво  
квартал № 24

виділ № 32

урочище  
ділянка №

площа 2,5 гектарів

Порядковий номер дерев	Порода	Ступінь товщини стовбурів, сантиметрів			Категорія стану дерев, підстава відбору для рубки	Порядковий номер дерев	Порода	Ступінь товщини стовбурів, сантиметрів			Категорія стану дерев, підстава відбору для рубки
		ділові	напівділові	дров'яні				ділові	напівділові	дров'яні	
1	Сосна		28.		к. Араб						
2	-		32.		к. Араб						
3	-		36.		к. Араб						
4	-		36.		к. Араб						
5	-		32.		к. Араб						
6	-		32.		к. Араб						
7	-		28.		к. Араб						
8	-			24.	к. Араб						
9	-			32.	к. Араб						
10	-			24.	к. Араб						
11	-		28.		к. Араб						
12	-		32.		к. Араб						
13	-			32.	к. Араб						
14	-			32.	к. Араб						
15	-			36.	к. Араб						
16	-			36.	к. Араб						
17	-			28.	к. Араб						
18	-			28.	к. Араб						
19	-			28.	к. Араб						
20	-			40.	к. Араб						
21	-			40.	к. Араб						
22	-			32.	к. Араб						
23	-			32.	к. Араб						
24	-			28.	к. Араб						
25	-			28.	к. Араб						
26	-		32.		к. Араб						
27	-		36.		к. Араб						
28	-		36.		к. Араб						
29	-		32.		к. Араб						
30	-		36.		к. Араб						
31	-		28.		к. Араб						
32	-		36.		к. Араб						
33	-		24.		к. Араб						
34	-		28.		к. Араб						
35	-		28.		к. Араб						
36	-		32.		к. Араб						
37	-		28.		к. Араб						
38	-		28.		к. Араб						
39	-		28.		к. Араб						

Всього пронумеровано дерев:

(кількість словами)

39 дерев (тридцять дев'ять дерев)

Нумерацію і перевірку провели:

Роботинський М.І.  
(ініціали та прізвище)  
Рославицький С.В.  
(ініціали та прізвище)  
Саган В.В.  
(ініціали та прізвище)

4 06 2021 року

НУМЕРАЦІЙНА ВІДОМІСТЬ ДЕРЕВ,  
призначених для вибіркової санітарної рубки

Житомирська область  
ДП «Смільчинське лісове господарство»

Лісництво  
квартал № 22

Житомирська  
виділ № 19

урочище  
ділянка №

площа 3,7 гектарів

Порядковий номер дерев	Порода	Ступінь товщини стовбурів, сантиметрів			Категорія стану дерев, підстава відбору для рубки	Порядковий номер дерев	Порода	Ступінь товщини стовбурів, сантиметрів			Категорія стану дерев, підстава відбору для рубки
		ділові	напівділові	дров'яні				ділові	напівділові	дров'яні	
1	Дуб			24	✓ Серед	40	Дуб	24			✓ Серед
2	Дуб			24	✓ Серед	41	Дуб	28			✓ Серед
3	Дуб		24		✓ Серед	42	Дуб	24			✓ Серед
4	Дуб		24		✓ Серед	43	Дуб	24			✓ Серед
5	Дуб		32		✓ Серед	44	Дуб	28			✓ Серед
6	Дуб		24		✓ Серед	45	Дуб	32			✓ Серед
7	Дуб		24		✓ Серед	46	Дуб			32	✓ Серед
8	Дуб		36		✓ Серед	47	Дуб	28			✓ Серед
9	Дуб		32		✓ Серед	48	Дуб	28			✓ Серед
10	Дуб		32		✓ Серед	49	Дуб	24			✓ Серед
11	Дуб			40	✓ Серед	50	Дуб			24	✓ Серед
12	Дуб		36		✓ Серед	51	Дуб			24	✓ Серед
13	Дуб			28	✓ Серед	52	Дуб			24	✓ Серед
14	Дуб			32	✓ Серед	53	Дуб			36	✓ Серед
15	Дуб			28	✓ Серед						
16	Дуб			32	✓ Серед						
17	Дуб			24	✓ Серед						
18	Дуб		32		✓ Серед						
19	Дуб		28		✓ Серед						
20	Дуб		28		✓ Серед						
21	Дуб		24		✓ Серед						
22	Дуб			32	✓ Серед						
23	Дуб			24	✓ Серед						
24	Дуб			24	✓ Серед						
25	Дуб			24	✓ Серед						
26	Дуб		24		✓ Серед						
27	Дуб		24		✓ Серед						
28	Дуб		28		✓ Серед						
29	Дуб		28		✓ Серед						
30	Дуб		32		✓ Серед						
31	Дуб		24		✓ Серед						
32	Дуб			28	✓ Серед						
33	Дуб		28		✓ Серед						
34	Дуб		32		✓ Серед						
35	Дуб		32		✓ Серед						
36	Дуб		28		✓ Серед						
37	Дуб		32		✓ Серед						
38	Дуб		32		✓ Серед						
39	Дуб			28	✓ Серед						

Всього пронумеровано дерев: 53 дерев (наблюдат при дерев)

Нумерацію і перелік провели:

Триш А.Г.  
(посада)  
Триш А.Г.  
(посада)  
Триш А.Г.  
(посада)

(підпис)  
  
(підпис)

Ободинец М.  
(ініціали та прізвище)  
Росланчук С.В.  
(ініціали та прізвище)  
Салам В.В.  
(ініціали та прізвище)

4 06 2021 року



НУМЕРАЦІЙНА ВІДОМІСТЬ ДЕРЕВ,  
призначених для вибіркової санітарної рубки

Житомирська область

ДП «Ємільчинське лісове господарство»

Лісництво  
квартал № 29

виділ № 39

урочище  
ділянка №

площа 2,9 гектарів

Порядковий номер дерева	Порода	Ступінь товщини стовбурів, сантиметрів			Категорія стану дерева, підстава відбору для рубки	Порядковий номер дерева	Порода	Ступінь товщини стовбурів, сантиметрів			Категорія стану дерева, підстава відбору для рубки
		ділові	напівділові	дров'яні				ділові	напівділові	дров'яні	
1	Сосна		24.		IV Серед	40	Сосна		36.		IV Серед
2	Сосна		32.		IV Серед	41	Сосна		32.		IV Серед
3	Сосна		32.		IV Серед	42	Сосна		32.		IV Серед
4	Сосна		36.		IV Серед	43	Сосна		32.		IV Серед
5	Сосна		32.		IV Серед	44	Сосна		32.		IV Серед
6	Сосна		32.		IV Серед	45	Сосна		32.		IV Серед
7	Сосна		28.		IV Серед	46	Сосна	28.	28.		IV Серед
8	Сосна		36.		IV Серед	47	Сосна	28.	28.		IV Серед
9	Сосна		32.		IV Серед	48	Сосна	40.	40.		IV Серед
10	Сосна		36.		IV Серед	49	Сосна	40.	40.		IV Серед
11	Сосна		32.		IV Серед	50	Сосна		40.	28.	IV Серед
12	Сосна		28.		IV Серед	51	Сосна	36.	36.		IV Серед
13	Сосна			24.	IV Серед	52	Сосна	32.	32.		IV Серед
14	Сосна			24.	IV Серед	53	Сосна	32.	32.		IV Серед
15	Сосна		32.		IV Серед	54	Сосна	32.	32.		IV Серед
16	Сосна		28.		IV Серед	55	Сосна	28.	28.		IV Серед
17	Сосна			24.	IV Серед	56	Сосна	28.	28.		IV Серед
18	Сосна		28.		IV Серед	57	Сосна	28.	28.		IV Серед
19	Сосна		28.		IV Серед	58	Сосна	32.	32.		IV Серед
20	Сосна		28.		IV Серед	59	Сосна	32.	32.		IV Серед
21	Сосна		36.		IV Серед	60	Сосна		32.	24.	IV Серед
22	Сосна		36.		IV Серед	61	Сосна		32.	36.	IV Серед
23	Сосна			24.	IV Серед	62	Сосна		36.	36.	IV Серед
24	Сосна		40.		IV Серед	63	Сосна	28.	28.	24.	IV Серед
25	Сосна		28.		IV Серед	64	Сосна		28.	24.	IV Серед
26	Сосна		32.		IV Серед	65	Сосна	36.	36.		IV Серед
27	Сосна		28.		IV Серед	66	Сосна	36.	36.		IV Серед
28	Сосна		24.		IV Серед	67	Сосна	36.	36.		IV Серед
29	Сосна		24.		IV Серед	68	Сосна	36.	36.		IV Серед
30	Сосна		28.		IV Серед	69	Сосна	36.	36.		IV Серед
31	Сосна		28.		IV Серед	70	Сосна	36.	36.		IV Серед
32	Сосна		28.		IV Серед	71	Сосна	36.	36.		IV Серед
33	Сосна		40.		IV Серед	72	Сосна	36.	36.		IV Серед
34	Сосна		32.		IV Серед	73	Сосна	32.	32.		IV Серед
35	Сосна		36.		IV Серед	74	Сосна		32.	24.	IV Серед
36	Сосна		28.		IV Серед	75	Сосна		32.	24.	IV Серед
37	Сосна		36.		IV Серед	76	Сосна		32.	32.	IV Серед
38	Сосна		36.		IV Серед	77	Сосна		32.	32.	IV Серед
39	Сосна		36.		IV Серед	78	Сосна		32.	24.	IV Серед

Всього пронумеровано дерев: Сидоренко В.М.  
(кількість слів)

Нумерацію і перелік провели:

Лісничий  
(посада)  
Лісничий  
(посада)  
Лісничий  
(посада)

Лісничий  
(підпис)  
Лісничий  
(підпис)  
Лісничий  
(підпис)

Лісничий  
(ініціали та прізвище)  
Лісничий  
(ініціали та прізвище)  
Лісничий  
(ініціали та прізвище)

3 06 2021 року

НУМЕРАЦІЙНА ВІДОМІСТЬ ДЕРЕВ,  
призначених для вибіркової санітарної рубки

Житомирська область

ДП «Смільчинське лісове господарство»

Лісництво  
квартал № 90

Написана  
виділ № 39

урочище  
ділянка №

площа 2,9 гектарів

Порядковий номер дерева	Порода	Ступінь товщини стовбурів, сантиметрів			Категорія стану дерева, підстава відбору для рубки	Порядковий номер дерева	Порода	Ступінь товщини стовбурів, сантиметрів			Категорія стану дерева, підстава відбору для рубки
		ділові	напівділові	дров'яні				ділові	напівділові	дров'яні	
79	Біла			24	✓ Серіоз						
80	✓			28	✓						
81	✓			32	✓						
82	✓			36	✓						
83	✓			34	✓						
84	✓			28	✓						
85	✓			24	✓						
86	✓			32	✓						
87	✓			32	✓						
88	✓			24	✓						

Всього пронумеровано дерев:

Рес 876  
(кількість словами)

Нумерацію і перелік провели:

Евдокимий МГ

(ініціали та прізвище)

Романчук ЄМ

(ініціали та прізвище)

Семан ДВ

(ініціали та прізвище)

3 06 2021 року



НУМЕРАЦІЙНА ВІДОМІСТЬ ДЕРЕВ,  
призначених для вибіркової санітарної рубки

Житомирська область

ДП «Смільчинське лісове господарство»

Лісництво  
квартал № 20

Миринський  
виділ № 28

урочище  
ділянка № 1

площа 5,6 гектарів

Порядковий номер дерев	Порода	Ступінь товщини стовбурів, сантиметрів			Категорія стану дерев, підстава вибору для рубки	Порядковий номер дерев	Порода	Ступінь товщини стовбурів, сантиметрів			Категорія стану дерев, підстава вибору для рубки
		ділові	напівділові	дров'яні				ділові	напівділові	дров'яні	
1	Білка			24	IV серов.	40	Білка			28	VI серов.
2	"			36	VI серов.	41	"			28	VI "
3	"			40	VI "	42	"			24	VI "
4	"			24	VI "	43	"			23	VI "
5	"		28		IV "	44	"		32		IV серов.
6	"		36		IV серов.	45	"		32		IV "
7	"		32		IV "	46	"		32		IV "
8	"			24	VI серов.	47	"			24	VI серов.
9	"			24	VI "	48	"		40		IV серов.
10	"			24	VI "	49	"		44		IV "
11	"		36		IV серов.	50	"			24	VI серов.
12	"			24	VI серов.	51	"		40		IV серов.
13	"			24	VI "	52	"		48		IV "
14	"			24	VI "	53	"		36		IV "
15	"			24	VI "	54	"			32	VI серов.
16	"			24	VI "	55	"			32	VI "
17	"		28		IV серов.	56	"		28		IV серов.
18	"		28		IV "	57	"		24		IV "
19	"		28		IV "	58	"		28		IV "
20	"		28		IV "	59	"		28		IV "
21	"		32		IV "	60	"		32		IV "
22	"		32		IV "	61	"		36		IV "
23	"		36		IV "	62	"		28		IV "
24	"		32		IV "	63	"		28		IV "
25	"		32		IV "	64	"			24	VI серов.
26	"		32		IV "	65	"		36		IV серов.
27	"		36		IV "	66	"		36		IV "
28	"		28		IV "	67	"		28		IV "
29	"		32		IV "	68	"		32		IV "
30	"		32		IV "	69	"		32		IV "
31	"		36		IV "	70	"		36		IV "
32	"		40		IV "	71	"		32		IV "
33	"		24		IV "	72	"		36		IV "
34	"			32	VI серов.	73	"		36		IV "
35	"			40	VI "	74	"		32		IV "
36	"			36	VI "	75	"		32		IV "
37	"			36	VI "	76	"		36		IV "
38	"			28	VI "	77	"		32		IV "
39	"			28	VI "	78	"		36		IV "

Всього пронумеровано дерев 78 дерев (сімдесят вісім дерев)  
(кількість об'єктів)

Нумерацію і перелік провели

Тимошенко  
(посада)  
Тимошенко  
(посада)  
Тимошенко  
(посада)

(підпис)  
  
(підпис)

Добровий М.  
(ініціали та прізвище)  
Рославський С.  
(ініціали та прізвище)  
Саван В.  
(ініціали та прізвище)

НУМЕРАЦІЙНА ВІДОМІСТЬ ДЕРЕВ,  
призначених для вибіркової санітарної рубки

Житомирська область  
ДП «Смільчинське лісове господарство»

Лісництво  
квартал № 20

Місцевість  
виділ № 25

урочище  
ділянка №

площа 10 гектарів

Порядковий номер дерева	Порода	Ступінь товщини стовбурів, сантиметрів			Категорія стану дерева, підстава вибору для рубки	Порядковий номер дерева	Порода	Ступінь товщини стовбурів, сантиметрів			Категорія стану дерева, підстава вибору для рубки
		ділові	напівділові	дров'яні				ділові	напівділові	дров'яні	
1	С		28.		к Сироб						
2	С		28.		к Сироб						
3	С			28.	к Сироб						
4	С			28.	к Сироб						
5	С		28.		к Сироб						
6	С		28.		к Сироб						
7	С		28.		к Сироб						
8	С		32.		к Сироб						
9	С		28.		к Сироб						
10	С		24.		к Сироб						
11	С			24.	к Сироб						
12	С		28.		к Сироб						
13	С		32.		к Сироб						
14	С		32.		к Сироб						
15	С		32.		к Сироб						
16	С		36.		к Сироб						
17	С		32.		к Сироб						
18	С			24.	к Сироб						
19	С			28.	к Сироб						

Всього пронумеровано дерев

(кількістю словами)

19 днів (двісті дев'ять днів)

Нумерацію і перелік провели:

Лиса А.І.  
(посада)  
Лиса А.І.  
(посада)  
Лиса А.І.  
(посада)

(підпис)  
  
(підпис)  
  
(підпис)

Сборний М.Т.  
(ініціали та прізвище)  
Романчук С.П.  
(ініціали та прізвище)  
Сарах Д.В.  
(ініціали та прізвище)

3 06 2021 року



НУМЕРАЦІЙНА ВІДОМІСТЬ ДЕРЕВ,  
призначених для вибіркової санітарної рубки

Житомирська область

ДП «Ємільчинське лісове господарство»

Лісництво  
квартал № 20

Штанмає  
виділ № 24

урочище \_\_\_\_\_  
ділянка № 1

площа 20 гектарів

Порядковий номер дерева	Порода	Ступінь товщини стовбурів, сантиметрів			Категорія стану дерева, підстава відбору для рубки	Порядковий номер дерева	Порода	Ступінь товщини стовбурів, сантиметрів			Категорія стану дерева, підстава відбору для рубки
		ділові	напівділові	дров'яні				ділові	напівділові	дров'яні	
1	Сосна		28.		IV сучов.						
2	—		24.		IV - II -						
3	—		24.		IV - II -						
4	—		28.		IV - II -						
5	—		28.		IV - II -						
6	—			28.	✓ сучов.						
7	—			28.	V - II -						
8	—			28.	V - II -						
9	—			28.	V - II -						
10	—	32.			IV сучов.						
11	—	32.			IV - II -						
12	—	30.			IV - II -						
13	—	32.			IV - II -						
14	—	32.			IV - II -						
15	—	30.			IV - II -						
16	—	32.			IV - II -						
17	—	30.			IV - II -						
18	—	32.			IV - II -						
19	—			32.	✓ сучов.						
20	—			32.	V - II -						
21	—			28.	V - II -						

Всього пронумеровано дерев: 21 дерев / двадцять одиниць  
(кількість словами)

Нумерацію і перелік провели:

Іван І

(посада)

Іван І

(посада)

Іван І

(посада)

Роман

(підпис)

Роман

(підпис)

Роман

(підпис)

Евдоким М

(ініціали та прізвище)

Роман

(ініціали та прізвище)

Семан

(ініціали та прізвище)

3 06 2021 року

Листовий  
квартал №

Мучельська  
18

виділ № 26

урочище  
ділянка №

площа 40 гектарів

Порядковий номер дерева	Порода	Ступінь товщини стовбура, сантиметрів			Категорія стану дерева, підстава вибору для рубки	Порядковий номер дерева	Порода	Ступінь товщини стовбура, сантиметрів			Категорія стану дерева, підстава вибору для рубки
		ділові	напівділові	дров'яні				ділові	напівділові	дров'яні	
1	с		28.		Кедр						
2	с		24.		Кедр						
3	с		32.		Кедр						
4	с		24.		Кедр						
5	с		28.		Кедр						
6	с		36.		Кедр						
7	с		24.		Кедр						
8	с		36.		Кедр						
9	с		36.		Кедр						
10	с		28.		Кедр						
11	с		28.		Кедр						
12	с		32.		Кедр						
13	с		32.		Кедр						
14	с		32.		Кедр						
15	с		32.		Кедр						
16	с		28.		Кедр						
17	с		24.		Кедр						
18	с		28.		Кедр						
19	с		28.		Кедр						
20	с		28.		Кедр						
21	с		28.		Кедр						
22	с		28.		Кедр						
23	с		28.		Кедр						
24	с		28.		Кедр						
25	с		28.		Кедр						
26	с		36.		Кедр						
27	с		32.		Кедр						
28	с		36.		Кедр						

Всього пронумеровано дерев:

Двадцять вісім  
(кількість слів)

Інженер О.П.

(підпис)

Інженер О.П.

(підпис)

Інженер О.П.

(підпис)

Нумерацію і перелік проведи

Степан В.В.

(ініціали та прізвище)

Мосійчук О.В.

(ініціали та прізвище)

Овощин М.В.

(ініціали та прізвище)



ІНВЕНТАРИЗАЦІЯ ВІДОМІСТЬ ДЕРЕВ,  
призначених для вибіркової санітарної рубки  
Житомирська область

ДП «Смільчинецьке лісове господарство»

Листопад  
квартал №

*Шушешеве*  
170

виділ № 25

урочище  
ділянка №

площа 3,1 гектарів

Порядковий номер дерева	Порода	Ступінь товщини стовбура, сантиметрів			Категорія стану дерева, підстава вибору для рубки	Порядковий номер дерева	Порода	Ступінь товщини стовбура, сантиметрів			Категорія стану дерева, підстава вибору для рубки
		ділові	напівділові	дров'яні				ділові	напівділові	дров'яні	
1	с		32		IV-III						
2	с		24		IV-III						
3	с		28		IV-III						
4	с		28		IV-III						
5	с		28		IV-III						
6	с		36		IV-III						
7	с		28		IV-III						
8	с		28		IV-III						
9	с		36		IV-III						
10	с		28		IV-III						
11	с		32		IV-III						
12	с		24		IV-III						
13	с		28		IV-III						
14	с		32		IV-III						
15	с		36		IV-III						
16	с		32		IV-III						
17	с		32		IV-III						
18	с		24		IV-III						
19	с		36		IV-III						
20	с		32		IV-III						
21	с		36		IV-III						
22	с		28		IV-III						
23	с		32		IV-III						
24	с		28		IV-III						
25	с		36		IV-III						
26	с		36		IV-III						
27	с		36		IV-III						
28	с		32		IV-III						
29	с		40		IV-III						
30	с		28		IV-III						
31	с		32		IV-III						

Всього пронумеровано дерев:

*тридцять одне*  
(кількість словами)

*Шушешев*  
*Шушешев*  
*Шушешев*

*[Підпис]*  
(підпис)  
*[Підпис]*  
(підпис)  
*[Підпис]*  
(підпис)

*Савиш В.В.*  
(ініціали та прізвище)  
*Мосибун О.А.*  
(ініціали та прізвище)  
*Обоженко М.Т.*  
(ініціали та прізвище)

нумераційних відомостей дерев,  
призначених для вибіркової санітарної рубки

Житомирська область

ДП «Смілянське лісове господарство»

Лісництво  
квартал № 17

види №

ділянка №

урочище

площа 2,2 гектарів

Порядковий номер дерева	Порода	Ступінь товщини стовбура, сантиметрів			Категорія стану дерева, підстава вибору для рубки	Порядковий номер дерева	Порода	Ступінь товщини стовбура, сантиметрів			Категорія стану дерева, підстава вибору для рубки
		ділові	напівділові	дров'яні				ділові	напівділові	дров'яні	
1	с			24.	III сухов						
2	с		24.		III сухов						
3	с		24.		III сухов						
4	с		40.		III сухов						
5	ос			28.	III сухов						
6	ос			28.	III сухов						
7	ос			28.	III сухов						
8	с		40.		III сухов						
9	с		36.		III сухов						
10	ос			28.	III сухов						
11	ос			40.	III сухов						
12	ос			40.	III сухов						

Всього пронумеровано дерев:

(кількість словами)

Двадцять

Нумерацію і перевірку провели

Григор'єв О.П.

(посада)

Григор'єв О.П.

(посада)

Григор'єв О.П.

(посада)

Степан В.В.

(ініціали та прізвище)

Морозов О.А.

(ініціали та прізвище)

Овощин М.О.

(ініціали та прізвище)

20.05.2021 року



НАМЕРОВАНИХ ВІДОМІСТЬ ДЕРЕВ,  
призначених для вибіркової санітарної рубки  
Житомирська область

ДП «Смілянське лісове господарство»

Листок № 16 генеральний  
виділ № 10

урочище \_\_\_\_\_ ділянка № 1 площа 5,0 гектарів

Порядковий номер дерева	Порода	Ступінь товщини стовбура, сантиметрів			Категорія стану дерева, підстава вибору для рубки	Порядковий номер дерева	Порода	Ступінь товщини стовбура, сантиметрів			Категорія стану дерева, підстава вибору для рубки
		ділові	напівділові	дров'яні				ділові	напівділові	дров'яні	
1	сб		24.		IV сухо	40	сб		40.		IV сухо
2	сб		36.		IV - "	41	сб		36.		IV - "
3	сб		32.		IV - "	42	сб		32.		IV - "
4	сб		32.		IV - "	43	сб		28.		IV - "
5	сб		32.		IV - "	44	сб		32.		IV - "
6	сб		32.		IV - "	45	сб		28.		IV - "
7	сб		36.		IV - "	46	сб		36.		IV - "
8	сб		32.		IV - "	47	сб		44.		IV - "
9	сб		64.		IV - "	48	сб		32.		IV - "
10	сб		32.		IV - "	49	сб		36.		IV - "
11	сб		28.		IV - "	50	сб		40.		IV - "
12	сб		24.		IV - "	51	сб		28.		IV - "
13	сб		36.		IV - "	52	сб		32.		IV - "
14	сб		40.		IV - "	53	сб		36.		IV - "
15	сб		36.		IV - "	54	сб		40.		IV - "
16	сб		36.		IV - "	55	сб		28.		IV - "
17	сб		40.		IV - "	56	сб		24.		IV - "
18	сб		28.		IV - "	57	сб		36.		IV - "
19	сб		32.		IV - "	58	сб		40.		IV - "
20	сб		48.		IV - "	59	сб		44.		IV - "
21	сб		32.		IV - "	60	сб		36.		IV - "
22	сб		36.		IV - "	61	сб		32.		IV - "
23	сб		32.		IV - "	62	сб		36.		IV - "
24	сб		28.		IV - "	63	сб		28.		IV - "
25	сб		32.		IV - "	64	сб		36.		IV - "
26	сб		40.		IV - "	65	сб		40.		IV - "
27	сб		36.		IV - "	66	сб		28.		IV - "
28	сб		36.		IV - "	67	сб		32.		IV - "
29	сб		28.		IV - "	68	сб		36.		IV - "
30	сб		36.		IV - "	69	сб		28.		IV - "
31	сб		40.		IV - "	70	сб		40.		IV - "
32	сб		36.		IV - "	71	сб		36.		IV - "
33	сб		48.		IV - "	72	сб		28.		IV - "
34	сб		36.		IV - "						
35	сб		28.		IV - "						
36	сб		40.		IV - "						
37	сб		36.		IV - "						
38	сб		32.		IV - "						
39	сб		32.		IV - "						

Всього пронумеровано дерев: сімдесят два  
(кількість словами)

Нумерацію і перелік провела

Григорук А.П. (підпис)  
Григорук А.П. (підпис)  
Григорук А.П. (підпис)

Вален В.В. (ініціали та прізвище)  
Москаленко О.А. (ініціали та прізвище)  
Добрий М.О. (ініціали та прізвище)

27 05 2021 року

НУМЕРАЦІЙНА ВІДОМІСТЬ ДЕРЕВ,  
призначених для вибіркової санітарної рубки

Житомирська область  
ДП «Ємільчинське лісове господарство»

Лісництво  
квартал № 15

виділ № 16

урочище  
ділянка № 1

площа 6,0 гектарів

Порядковий номер дерева	Порода	Ступінь товщини стовбурів, сантиметрів			Категорія стану дерева, підстава відбору для рубки	Порядковий номер дерева	Порода	Ступінь товщини стовбурів, сантиметрів			Категорія стану дерева, підстава відбору для рубки
		ділові	напівділові	дров'яні				ділові	напівділові	дров'яні	
1	Сосна		32.		IV Серед	40	Сосна			32.	IV Серед
2	"		28.		IV "	41	"			28.	IV "
3	"		24.		IV "	42	"			28.	IV "
4	"		24.		IV "	43	"			32.	IV "
5	"		36.		IV "	44	"			32.	IV "
6	"		32.		IV "	45	"			32.	IV "
7	"		24.		IV "	46	"			28.	IV "
8	"		36.		IV "	47	"			24.	IV "
9	"		24.		IV "	48	"			28.	IV "
10	"		28.		IV "	49	"			28.	IV "
11	"		24.		IV "	50	"			28.	IV "
12	"		32.		IV "						
13	"		28.		IV "						
14	"		36.		IV "						
15	"		24.		IV "						
16	"		28.		IV "						
17	"		28.		IV "						
18	"		24.		IV "						
19	"		32.		IV "						
20	"		44.		IV "						
21	"		24.		IV "						
22	"		28.		IV "						
23	"		24.		IV "						
24	"		24.		IV "						
25	"		28.		IV "						
26	"		32.		IV "						
27	"		32.		IV "						
28	"		32.		IV "						
29	"		36.		IV "						
30	"		28.		IV "						
31	"		36.		IV "						
32	"		28.		IV "						
33	"		28.		IV "						
34	"		28.		IV "						
35	"		40.		IV "						
36	"		36.		IV "						
37	"		40.		IV "						
38	"		36.		IV "						
39	"		24.		IV "						

Всього пронумеровано дерев:

(кількість стовбурів)

50 дерев (п'ятьдесят дерев)

Тим а-2

(посада)

Тим а-2

(посада)

Тим а-2

(посада)

Авд-2

(підпис)

Авд-2

(підпис)

Авд-2

(підпис)

Нумерацію і перевірку провели:

Обозиний М

(ініціали та прізвище)

Решацький С П

(ініціали та прізвище)

Саван Д В

(ініціали та прізвище)

4 08 2021 року



НУМЕРАЦІЙНА ВІДОМІСТЬ ДЕРЕВ,  
призначених для вибіркової санітарної рубки

Житомирська область

ДП «Смільчинське лісове господарство»

Лісництво  
квартал № 6

виділ № 27

урочище  
ділянка № 1

площа 3,0 гектарів

Порядковий номер дерева	Порода	Ступінь товщини стовбурів, сантиметрів			Категорія стану дерева, підстава відбору для рубки	Порядковий номер дерева	Порода	Ступінь товщини стовбурів, сантиметрів			Категорія стану дерева, підстава відбору для рубки
		ділові	напівділові	дров'яні				ділові	напівділові	дров'яні	
1	Біла	40.			III						
2	"	36.			III						
3	"	44.			III						
4	"		28.		III						
5	"		28.		IV						
6	"		28.		IV						
7	"	44.			III						
8	"		36.		IV						
9	"		32.		IV						
10	"		32.		IV						
11	"		28.		IV						
12	"		32.		IV						
13	"		36.		IV						
14	"		40.		IV						
15	"		28.		IV						
16	"		28.		IV						
17	"		44.		IV						
18	"		36.		IV						
19	"		40.		IV						
20	"		36.		IV						
21	"		36.		IV						
22	"		40.		IV						
23	"		28.		IV						
24	"		36.		IV						
25	"		32.		IV						
26	"		36.		IV						
27	"		36.		IV						
28	"		36.		IV						
29	"		32.		IV						
30	"		36.		IV						
31	"		40.		IV						
32	"		36.		IV						
33	"		40.		IV						
34	"		44.		IV						
35	"		32.		IV						
36	"		40.		IV						
37	"		40.		IV						
38	"		36.		IV						
39	"		32.		IV						

Всього пронумеровано дерев:

(кількість словачи)

39 дерев (тридцять дев'ять дерев)

Тиме а з

(посада)

Тиме а з

(посада)

Тиме а з

(посада)

(підпис)

(підпис)

Нумерацію і перелік провели:

Одощини м з

(ініціали та прізвище)

Романчук С П

(ініціали та прізвище)

Саган А В

(ініціали та прізвище)

4 06 2021 року

НУМЕРАЦІЙНА ВІДОМІСТЬ ДЕРЕВ,  
призначених для вибіркової санітарної рубки

Житомирська область  
ДП «Ємільчинське лісове господарство»

Лісництво  
квартал № 67

виділ № 11

урочище  
ділянка №

площа 4,5 гектарів

Порядковий номер дерева	Порода	Ступінь товщини стовбурів, сантиметрів			Категорія стану дерева, підстава відбору для рубки	Порядковий номер дерева	Порода	Ступінь товщини стовбурів, сантиметрів			Категорія стану дерева, підстава відбору для рубки
		ділові	напівділові	дров'яні				ділові	напівділові	дров'яні	
1	С			28.	печух	40	С			32	печух
2	С			28.		41	С			28.	
3	С			24.		42	С			24.	
4	С			28.		43	С			32.	
5	С			24.		44	С			24.	
6	С			24.		45	С			32.	
7	С			24.		46	С			28.	
8	С			24.		47	С			32.	
9	С			28.		48	С			24.	
10	С			28.		49	С			24.	
11	С			32.		50	С		24.		печух
12	С			28.		51	С			24.	печух
13	С			28.		52	С			24.	
14	С			28.		53	С		40.		печух
15	С			24.							
16	С			24.							
17	С			36.							
18	С			24.							
19	С			28.							
20	С			24.							
21	С			24.							
22	С			24.							
23	С			24.							
24	С			24.							
25	С		36.		печух						
26	С			28.	печух						
27	С			24.							
28	С			24.							
29	С			24.							
30	С			32.							
31	С			32.							
32	С			24.							
33	С			28.							
34	С			28.							
35	С			24.							
36	С			36.							
37	С			28.							
38	С			28.							
39	С			24.							

Всього пронумеровано дерев:

(кількістю словами)

п'ятдесят три

Нумерацію і перелік провели:

Гусєв А.Г.

(посада)

Гусєв А.Г.

(посада)

Гусєв А.Г.

(посада)

(підпис)

(підпис)

(підпис)

(підпис)

(підпис)

Мельник В.В.

(ініціали та прізвище)

Мосійчук А.М.

(ініціали та прізвище)

Савиц В.В.

(ініціали та прізвище)

12 01 2021 року



НУМЕРАЦІЙНА ВІДОМІСТЬ ДЕРЕВ,  
призначених для вибіркової санітарної рубки

Житомирська область

ДП «Ємільчинське лісове господарство»

Лісництво Ємільчинське  
квартал № 68 виділ № 10

урочище \_\_\_\_\_  
ділянка № \_\_\_\_\_ площа 37 гектарів

Порядковий номер дерева	Порода	Ступінь товщини стовбурів, сантиметрів			Категорія стану дерева, підстава відбору для рубки	Порядковий номер дерева	Порода	Ступінь товщини стовбурів, сантиметрів			Категорія стану дерева, підстава відбору для рубки
		ділові	напівділові	дров'яні				ділові	напівділові	дров'яні	
1	С			24.	VI сухоб.						
2	Бер			28.	VI - II -						
3	Бер			24.	VI - II -						
4	С			24.	VI -						
5	С			28.	VI						
6	С		28.		IV сухоб.						
7	С		32.		IV - II						
8	С			28.	VI сухоб.						
9	С		36.		IV сухоб.						
10	С		28.		II -						
11	С		40.		- II -						
12	С		36.		+ II -						
13	С		24.		- II -						
14	С			28.	III сухоб.						
15	С			36.	- II -						
16	С			36.	- II -						
17	С			48.	- II -						
18	С			28.	- II -						
19	С			36.	- II -						
20	С			28.	- II -						
21	С			24.	- II -						
22	С			40.	- II -						
23	С			40.	- II -						
24	С			32.	- II -						
25	С			40.	- II -						
26	С			36.	- II -						
27	С		40.		IV сухоб.						
28	С		44.		- II -						
29	Бер			36.	III сухоб.						
30	Бер			60.	- II -						

Всього пронумеровано дерев: тридцять

(цифрами та словами)

Мисе А/2

(посада)

Тисе А/2

(посада)

Бисе А/2

(посада)

Роман

(підпис)

А. Мисе

(підпис)

Мисе

(підпис)

Нумерацію і перелік провели:

Мельник В.В.

(ініціали та прізвище)

Мосійчук А.М.

(ініціали та прізвище)

Семин В.В.

(ініціали та прізвище)

12 01 2021 ДОКУ

НУМЕРАЦІЙНА ВІДОМІСТЬ ДЕРЕВ,  
призначених для вибіркової санітарної рубки

Житомирська область

ДП «Смілянське лісове господарство»

Лісництво  
квартал № 65

виділ № 17

урочище \_\_\_\_\_  
ділянка № \_\_\_\_\_

площа 5,0 гектарів

Порядковий номер дерева	Порода	Ступінь товщини стовбурів, сантиметрів			Категорія стану дерева, підстава вдбору для рубки	Порядковий номер дерева	Порода	Ступінь товщини стовбурів, сантиметрів			Категорія стану дерева, підстава вдбору для рубки
		ділові	напівділові	дров'яні				ділові	напівділові	дров'яні	
1	Сосна		24.		1	40	Сосна			24.	1
2	"		32.		2	41	"			24.	1
3	"		24.		3	42	"			24.	1
4	"		28.		4	43	"			24.	1
5	"		28.		5	44	"			28.	1
6	"		24.		6	45	"			24.	1
7	"		24.		7	46	"			24.	1
8	"		24.		8	47	"			36.	1
9	"		28.		9	48	"			24.	1
10	"		28.		10	49	"			24.	1
11	"			28.	11	50	"			28.	1
12	"			28.	12	51	"	24.			1
13	"			32.	13	52	"	24.			1
14	"			32.	14	53	"	36.			1
15	"			28.	15	54	"	36.			1
16	"			28.	16	55	"	36.			1
17	"			28.	17	56	"	28.			1
18	"			28.	18	57	"	32.			1
19	"			28.	19	58	"	28.			1
20	"			28.	20	59	"	28.			1
21	"			24.	21	60	"	28.			1
22	"			24.	22	61	"	32.			1
23	"			24.	23	62	"	32.			1
24	"			32.	24	63	"	24.			1
25	"			32.	25	64	"	24.			1
26	"			28.	26	65	"	36.			1
27	"			28.	27	66	"	36.			1
28	"		32.		28	67	"	28.			1
29	"		24.		29	68	"	28.			1
30	"		28.		30	69	"	36.			1
31	"		32.		31	70	"	32.			1
32	"		32.		32	71	"	28.			1
33	"		32.		33	72	"	28.			1
34	"		32.		34	73	"	28.			1
35	"		32.		35	74	"	36.			1
36	"		28.		36	75	"	36.			1
37	"		28.		37	76	"	32.			1
38	"		24.		38	77	"	32.			1
39	"		32.		39	78	"	36.			1

Всього пронумеровано дерев

(кількість стовбурів)

сорок вісім


Нумерацію і перелік провели:

Тимощук  
(посада)

Тимощук  
(посада)

Тимощук  
(посада)

  
(підпис)

  
(підпис)

  
(підпис)

Обозний МІ  
(ініціали та прізвище)

Романчук СВ  
(ініціали та прізвище)

Стан АІ  
(ініціали та прізвище)

18 01 2021 року



НУМЕРАЦІЙНА ВІДОМІСТЬ ДЕРЕВ,  
призначених для вибіркової санітарної рубки

Житомирська область

ДП «Смільчинське лісове господарство»

Лісництво  
квартал № 65

виділ № 17

урочище  
ділянка №

площа 5,0 гектарів

Порядковий номер дерева	Порода	Ступінь товщини стовбурів, сантиметрів			Категорія стану дерева, підстава відбору для рубки	Порядковий номер дерева	Порода	Ступінь товщини стовбурів, сантиметрів			Категорія стану дерева, підстава відбору для рубки
		ділові	напівділові	дров'яні				ділові	напівділові	дров'яні	
79	Сосна			32.	І	118	Сосна			28.	І
80	"			32.	І	119	"			32.	І
81	"			32.	І	120	"			28.	І
82	"			28.	І	121	"	44.			І
83	"			28.	І	122	"	28.			І
84	"			28.	І	123	"	28.			І
85	"			28.	І	124	"	24.			І
86	"			28.	І	125	"	24.			І
87	"			28.	І	126	"	24.			І
88	"			28.	І	127	"	24.			І
89	"			28.	І	128	"	24.			І
90	"			32.	І	129	"			36.	І
91	"			24.	І	130	"			36.	І
92	"			40.	І	131	"			36.	І
93	"			28.	І	132	"			36.	І
94	"			48.	І						
95	"			28.	І						
96	"			32.	І						
97	"			28.	І						
98	"			32.	І						
99	"			28.	І						
100	"			24.	І						
101	"			24.	І						
102	"			28.	І						
103	"			36.	І						
104	"			24.	І						
105	"			28.	І						
106	"			28.	І						
107	"			28.	І						
108	"		36.		І						
109	"			48.	І						
110	"		36.		І						
111	"		28.		І						
112	"		28.		І						
113	"		44.		І						
114	"		28.		І						
115	"		28.		І						
116	"		28.		І						
117	"		32.		І						

Всього пронумеровано дерев

(кількість дерев)

Нумерацію і перелік провели:

Лісн. м-т

(посада)

Лісн. м-т

(посада)

Лісн. м-т

(посада)

Лісн. м-т

(посада)

Лісн. м-т

(посада)

Лісн. м-т

(посада)

Одочий м-т

(ініціали та прізвище)

Рачанський СВ

(ініціали та прізвище)

Сарань АВ

(ініціали та прізвище)

18 01 2021 року

НУМЕРАЦІЙНА ВІДОМІСТЬ ДЕРЕВ,  
призначених для вибіркової санітарної рубки

Житомирська область

ДП «Смільчинське лісове господарство»

Лісництво  
квартал № 65

виділ № 1

урочище  
ділянка № 1

площа 5,2 гектарів

Порядковий номер дерева	Порода	Ступінь товщини стовбурів, сантиметрів			Категорія стану дерева, підстава відбору для рубки	Порядковий номер дерева	Порода	Ступінь товщини стовбурів, сантиметрів			Категорія стану дерева, підстава відбору для рубки
		ділові	напівділові	дров'яні				ділові	напівділові	дров'яні	
79	Сосна			28.	VI Сиріт	118	Сосна			28.	VI Сиріт
80	Сосна		44.		IV	119	Сосна			24.	VI
81	Сосна			36.	VI	120	Сосна			44.	VI
82	Сосна		44.		IV	121	Сосна			24.	VI
83	Сосна		48.		IV	122	Сосна			28.	VI
84	Сосна			36.	VI	123	Сосна			48.	VI
85	Сосна			36.	VI	124	Сосна			24.	VI
86	Сосна			36.	VI	125	Сосна			28.	VI
87	Сосна			28.	VI	126	Сосна			24.	VI
88	Сосна			28.	VI	127	Сосна			28.	VI
89	Сосна		32.		IV	128	Сосна			52.	VI
90	Сосна		24.		IV	129	Сосна			36.	VI
91	Сосна		28.		IV	130	Сосна			28.	VI
92	Сосна		28.		IV	131	Сосна			36.	VI
93	Сосна		36.		IV	132	Сосна			36.	VI
94	Сосна		44.		IV	133	Сосна			32.	VI
95	Сосна		28.		IV	134	Сосна			44.	VI
96	Сосна		36.		IV	135	Сосна	36.			IV
97	Сосна		44.		IV	136	Сосна	38.			IV
98	Сосна		48.		IV	137	Сосна	28.			IV
99	Сосна		44.		IV	138	Сосна	24.			IV
100	Сосна		36.		IV	139	Сосна	24.			IV
101	Сосна		32.		IV	140	Сосна	36.			IV
102	Сосна		36.		VI	141	Сосна	28.			IV
103	Сосна		36.		IV	142	Сосна	44.			IV
104	Сосна		44.		IV	143	Сосна	36.			IV
105	Сосна		24.		IV	144	Сосна	36.			IV
106	Сосна			28.	VI	145	Сосна	44.			IV
107	Сосна			48.	VI	146	Сосна	36.			IV
108	Сосна			28.	VI	147	Сосна	28.			IV
109	Сосна			44.	VI	148	Сосна	32.			IV
110	Сосна			28.	VI	149	Сосна	36.			IV
111	Сосна			36.	VI	150	Сосна	36.			IV
112	Сосна			36.	VI	151	Сосна			44.	VI
113	Сосна			36.	VI	152	Сосна			44.	VI
114	Сосна			24.	VI	153	Сосна			36.	VI
115	Сосна			44.	VI	154	Сосна			24.	VI
116	Сосна			36.	VI	155	Сосна			36.	VI
117	Сосна			36.	VI	156	Сосна			36.	VI

Всього пронумеровано дерев: сорок і вісім  
(кількість стовбурів)

Григорук  
(посада)  
Григорук  
(посада)  
Григорук  
(посада)

Григорук  
(підпис)  
Григорук  
(підпис)  
Григорук  
(підпис)

Нумерацію і перелік провели.  
Обожені  
(ініціали та прізвище)  
Рачанський СВ  
(ініціали та прізвище)  
Сарган АВ  
(ініціали та прізвище)

18 01 2021 року



НУМЕРАЦІЙНА ВІДОМІСТЬ ДЕРЕВ,  
призначених для вибіркової санітарної рубки

Житомирська область

ДП «Ємільчинське лісове господарство»

Лісництво  
квартал № 65

виділ № 1

урочище  
ділянка № 1

площа 5,0 гектарів

Порядковий номер дерева	Порода	Ступінь товщини стовбурів, сантиметрів			Категорія стану дерева, підстава відбору для рубки	Порядковий номер дерева	Порода	Ступінь товщини стовбурів, сантиметрів			Категорія стану дерева, підстава відбору для рубки
		ділові	напівділові	дров'яні				ділові	напівділові	дров'яні	
1	Сосна		32.		IV	40	Сосна			36	IV
2	Сосна		36.		IV	41	Сосна	24.		44.	IV
3	Сосна		24.		IV	42	Сосна			44.	IV
4	Сосна		28.		IV	43	Сосна			28.	IV
5	Сосна		24.		IV	44	Сосна			40.	IV
6	Сосна		24.		IV	45	Сосна			40.	IV
7	Сосна		32.		IV	46	Сосна			32.	IV
8	Сосна		28.		IV	47	Сосна	28.		44.	IV
9	Сосна		24.		IV	48	Сосна			44.	IV
10	Сосна		24.		IV	49	Сосна			44.	IV
11	Сосна		32.		IV	50	Сосна			44.	IV
12	Сосна		24.		IV	51	Сосна	28.		44.	IV
13	Сосна		28.		IV	52	Сосна	28.		44.	IV
14	Сосна		28.		IV	53	Сосна	36.		44.	IV
15	Сосна	24.			IV	54	Сосна	24.		44.	IV
16	Сосна		36.		IV	55	Сосна	32.		44.	IV
17	Сосна		24.		IV	56	Сосна			44.	IV
18	Сосна		24.		IV	57	Сосна			28.	IV
19	Сосна		28.		IV	58	Сосна			32.	IV
20	Сосна		24.		IV	59	Сосна			44.	IV
21	Сосна		24.		IV	60	Сосна	28.		44.	IV
22	Сосна		28.		IV	61	Сосна	24.		44.	IV
23	Сосна		24.		IV	62	Сосна			36.	IV
24	Сосна		24.		IV	63	Сосна	44.		44.	IV
25	Сосна		28.		IV	64	Сосна	44.		44.	IV
26	Сосна		44.		IV	65	Сосна	36.		44.	IV
27	Сосна		48.		IV	66	Сосна	32.		44.	IV
28	Сосна	24.			IV	67	Сосна	24.		44.	IV
29	Сосна		24.		IV	68	Сосна	24.		44.	IV
30	Сосна		28.		IV	69	Сосна	24.		44.	IV
31	Сосна	24.			IV	70	Сосна	36.		44.	IV
32	Сосна		24.		IV	71	Сосна	36.		44.	IV
33	Сосна		28.		IV	72	Сосна	44.		44.	IV
34	Сосна		40.		IV	73	Сосна			36.	IV
35	Сосна		40.		IV	74	Сосна			44.	IV
36	Сосна		44.		IV	75	Сосна			44.	IV
37	Сосна		40.		IV	76	Сосна	28.		44.	IV
38	Сосна		24.		IV	77	Сосна	28.		44.	IV
39	Сосна		36.		IV	78	Сосна	36.		44.	IV

Всього пронумеровано дерев: сорок вісім  
(кількість рядків)

Нумерацію і перелік провели:

Григор  
(посада)  
Григор  
(посада)  
Григор  
(посада)

Григор  
(підпис)  
Григор  
(підпис)  
Григор  
(підпис)

Григор  
(ініціали та прізвище)  
Григор СВ  
(ініціали та прізвище)  
Григор СВ  
(ініціали та прізвище)

18 01 2021 року

НУМЕРАЦІЙНА ВІДОМІСТЬ ДЕРЕВ,  
призначених для вибіркової санітарної рубки

Житомирська область

ДП «Ємільчинське лісове господарство»

Лісництво  
квартал № 65

виділ № 1

урочище  
ділянка № 1

площа 5,0 гектарів

Порядковий номер дерева	Порода	Ступінь товщини стовбурів, сантиметрів			Категорія стану дерева, підстава відбору для рубки	Порядковий номер дерева	Порода	Ступінь товщини стовбурів, сантиметрів			Категорія стану дерева, підстава відбору для рубки
		ділові	напівділові	дров'яні				ділові	напівділові	дров'яні	
157	Сосна			28	VI	196	Сосна		32		IV
158	"			36	VI	197	"		32		IV
159	"			36	VI	198	"		32		IV
160	"			36	VI	199	"		40		IV
161	"			28	VI	200	"		40		IV
162	"			28	VI	201	"		44		IV
163	"			36	VI	202	"		44		IV
164	"			24	VI	203	"		52		IV
165	"			36	VI	204	"		24		IV
166	"			40	VI	205	"		52		IV
167	"			40	VI	206	"		44		IV
168	"			32	VI	207	"		44		IV
169	"			36	VI	208	"		32		IV
170	"			56	VI	209	"		32		IV
171	"			32	VI	210	"		48		IV
172	"			32	VI	211	"		52		IV
173	"			28	VI	212	"		28		IV
174	"			28	VI	213	"			44	VI
175	"			24	VI	214	"			28	VI
176	"			24	VI	215	"			36	VI
177	"			24	VI	216	"			44	VI
178	"			24	VI	217	"			52	VI
179	"			36	VI	218	"			44	VI
180	"		32		IV	219	"			24	VI
181	"		32		IV	220	"			24	VI
182	"		24		IV	221	"			32	VI
183	"		44		IV	222	"			32	VI
184	"		28		IV	223	"			44	VI
185	"		32		IV	224	"			40	VI
186	"		32		IV	225	"			48	VI
187	"		32		IV	226	"			40	VI
188	"		24		IV	227	"			52	VI
189	"		24		IV	228	"			24	VI
190	"			44	VI	229	"			24	VI
191	"			32	VI	230	"			24	VI
192	"			44	VI	231	"			32	VI
193	"			110	VI	232	"			24	VI
194	"			32	VI	233	"			48	VI
195	"			44	VI	234	"			24	VI

Всього пронумеровано дерев: Сидоренко  
(кількість словами)

Нумерацію і перелік зробили:

Тимчук  
(посада)

Тимчук  
(посада)

Тимчук  
(посада)

Сидоренко  
(підпис)

Сидоренко  
(підпис)

Сидоренко  
(підпис)

Сидоренко  
(ініціали та прізвище)

Сидоренко  
(ініціали та прізвище)

Сидоренко  
(ініціали та прізвище)

18 01 2021 року



НУМЕРАЦІЙНА ВІДОМІСТЬ ДЕРЕВ,  
призначених для вибіркової санітарної рубки

Житомирська область

ДП «Ємільчинське лісове господарство»

Лісництво  
квартал № 65

виділ № 1

урочище  
ділянка № 2

площа 5,0 гектарів

Порядковий номер дерев	Порода	Ступінь товщини стовбурів, сантиметрів			Категорія стану дерев, підстава відбору для рубки	Порядковий номер дерев	Порода	Ступінь товщини стовбурів, сантиметрів			Категорія стану дерев, підстава відбору для рубки
		ділові	напівділові	дров'яні				ділові	напівділові	дров'яні	
235	Сосна			28.	І	271	Сосна			28	І
236	"			32.	І	275	"			38	І
237	"			28.	І	276	"			28	І
238	"			56.	І	277	"			44	І
239	"			48.	І	278	"			32	І
240	"			36.	І	279	"			32	І
241	"			24.	І	280	"			36	І
242	"			28.	І	281	"			28	І
243	"			28.	І	282	"			28	І
244	"			28.	І	283	"			40	І
245	"			48.	І	284	"			44	І
246	"			40.	І	285	"			36	І
247	"			44.	І	286	"			24	І
248	"			28.	І	287	"			24	І
249	"			32.	І	288	"			28	І
250	"			32.	І	289	"			28	І
251	"			52.	І	290	"			44	І
252	"			24.	І	291	"			44	І
253	"			28.	І	292	"			36	І
254	"			28.	І	293	"			40	І
255	"			32.	І	294	"			40	І
256	"			44.	І	295	"			18.	І
257	"			28.	І	296	"			44.	І
258	"			36.	І	297	"			28.	І
259	"			32.	І	298	"			28.	І
260	"			32.	І	299	"			28.	І
261	"			40.	І	300	"			28.	І
262	"			24.	І	301	"			28.	І
263	"			36.	І	302	"			32.	І
264	"			24.	І	303	"			36.	І
265	"			28.	І	304	"			36.	І
266	"			24.	І	305	"			32.	І
267	"			24.	І	306	"			36.	І
268	"			36.	І	307	"			28.	І
269	"			32.	І	308	"			28.	І
270	"			32.	І	309	"			32.	І
271	"			40.	І	310	"			36.	І
272	"			36.	І	311	"			40	І
273	"			32.	І	312	"			36.	І

Всього пронумеровано дерев: Сидоренко Вадим  
(кількість словами)

Лисица  
(посада)  
Лисица  
(посада)  
Лисица  
(посада)

Сидоренко  
(підпис)  
Сидоренко  
(підпис)  
Сидоренко  
(підпис)

Нумерацію і перелік провели:  
Обоженко М  
(ініціали та прізвище)  
Савицький В  
(ініціали та прізвище)  
Савицький В  
(ініціали та прізвище)

18 01 2021 року

НУМЕРАЦІЙНА ВІДОМІСТЬ ДЕРЕВ,  
призначених для вибіркової санітарної рубки

Житомирська область

ДП «Смільчинське лісове господарство»

Лісництво  
квартал №

виділ №

урочище  
ділянка №

площа гектарів

Порядковий номер дерев	Порода	Ступінь товщини стовбурів, сантиметрів			Категорія стану дерев, підстава відбору для рубки	Порядковий номер дерев	Порода	Ступінь товщини стовбурів, сантиметрів			Категорія стану дерев, підстава відбору для рубки
		ділові	напівділові	дров'яні				ділові	напівділові	дров'яні	
313	Сосна		32.		ІІІ А	352	Сосна	28.			ІІІ А
314	Сосна		28.		ІІІ Б	353	Сосна	24.			ІІІ Б
315	Сосна		28.		ІІІ Б	354	Сосна	28.			ІІІ Б
316	Сосна		28.		ІІІ Б	355	Сосна	32.			ІІІ Б
317	Сосна		40.		ІІІ Б	356	Сосна	24.			ІІІ Б
318	Сосна		32.		ІІІ Б	357	Сосна	28.			ІІІ Б
319	Сосна			24.	ІІІ А						
320	Сосна			28.	ІІІ Б						
321	Сосна			28.	ІІІ Б						
322	Сосна			28.	ІІІ Б						
323	Сосна			28.	ІІІ Б						
324	Сосна			32.	ІІІ Б						
325	Сосна			36.	ІІІ Б						
326	Сосна			44.	ІІІ Б						
327	Сосна			28.	ІІІ Б						
328	Сосна			24.	ІІІ Б						
329	Сосна			24.	ІІІ Б						
330	Сосна			32.	ІІІ Б						
331	Сосна			32.	ІІІ Б						
332	Сосна			28.	ІІІ Б						
333	Сосна			40.	ІІІ Б						
334	Сосна			36.	ІІІ Б						
335	Сосна			40.	ІІІ Б						
336	Сосна			36.	ІІІ Б						
337	Сосна			44.	ІІІ Б						
338	Сосна			24.	ІІІ Б						
339	Сосна			44.	ІІІ Б						
340	Сосна			28.	ІІІ Б						
341	Сосна			28.	ІІІ Б						
342	Сосна			24.	ІІІ Б						
343	Сосна			28.	ІІІ Б						
344	Сосна			40.	ІІІ Б						
345	Сосна			40.	ІІІ Б						
346	Сосна			28.	ІІІ Б						
347	Сосна			28.	ІІІ Б						
348	Сосна			24.	ІІІ Б						
349	Сосна			24.	ІІІ Б						
350	Сосна			24.	ІІІ Б						
351	Сосна			32.	ІІІ Б						

Всього пронумеровано дерев:

(кількість словами)

Сорок дві

Лісництво  
(посада)  
Лісництво  
(посада)  
Лісництво  
(посада)

Лісництво  
(підпис)  
Лісництво  
(підпис)  
Лісництво  
(підпис)

Нумерацію і перелік провели:

Лісництво  
(ініціали та прізвище)  
Лісництво  
(ініціали та прізвище)  
Лісництво  
(ініціали та прізвище)

18 01 2021 року



НУМЕРАЦІЙНА ВІДОМІСТЬ ДЕРЕВ,  
призначених для вибіркової санітарної рубки

Житомирська область

ДП «Ємільчинське лісове господарство»

Лісництво  
квартал № 62

виділ № 1

урочище \_\_\_\_\_  
ділянка № \_\_\_\_\_

площа 1,2 гектарів

Порядковий номер дерев	Порода	Ступінь товщини стовбурів, сантиметрів			Категорія стану дерев, підстава відбору для рубки	Порядковий номер дерев	Порода	Ступінь товщини стовбурів, сантиметрів			Категорія стану дерев, підстава відбору для рубки
		ділові	напівділові	дров'яні				ділові	напівділові	дров'яні	
1	Сосна			44.	11 Сиріх	40	Сосна			28.	11 Сиріх
2	Сосна			40.	11 Сиріх	41	Сосна			48.	11 Сиріх
3	Сосна			28.	11 Сиріх	42	Сосна			24.	11 Сиріх
4	Сосна			32.	11 Сиріх	43	Сосна			28.	11 Сиріх
5	Сосна		28.		11 Сиріх	44	Сосна			24.	11 Сиріх
6	Сосна		48.		11 Сиріх	45	Сосна			28.	11 Сиріх
7	Сосна		32.		11 Сиріх	46	Сосна			24.	11 Сиріх
8	Сосна		36.		11 Сиріх	47	Сосна			32.	11 Сиріх
9	Сосна		36.		11 Сиріх	48	Сосна			40.	11 Сиріх
10	Сосна		32.		11 Сиріх	49	Сосна			24.	11 Сиріх
11	Сосна		44.		11 Сиріх	50	Сосна			28.	11 Сиріх
12	Сосна		48.		11 Сиріх	51	Сосна			28.	11 Сиріх
13	Сосна		44.		11 Сиріх	52	Сосна			28.	11 Сиріх
14	Сосна		28.		11 Сиріх	53	Сосна			24.	11 Сиріх
15	Сосна			40.	11 Сиріх	54	Сосна			36.	11 Сиріх
16	Сосна			48.	11 Сиріх	55	Сосна			28.	11 Сиріх
17	Сосна		24.		11 Сиріх	56	Сосна			28.	11 Сиріх
18	Сосна		24.		11 Сиріх	57	Сосна			40.	11 Сиріх
19	Сосна			44.	11 Сиріх	58	Сосна		28.		11 Сиріх
20	Сосна		28.		11 Сиріх	59	Сосна		28.		11 Сиріх
21	Сосна		28.		11 Сиріх	60	Сосна		28.		11 Сиріх
22	Сосна		28.		11 Сиріх	61	Сосна		32.		11 Сиріх
23	Сосна		32.		11 Сиріх	62	Сосна		48.		11 Сиріх
24	Сосна			48.	11 Сиріх	63	Сосна		28.		11 Сиріх
25	Сосна			32.	11 Сиріх	64	Сосна		28.		11 Сиріх
26	Сосна			44.	11 Сиріх	65	Сосна		28.		11 Сиріх
27	Сосна			36.	11 Сиріх	66	Сосна		28.		11 Сиріх
28	Сосна			44.	11 Сиріх	67	Сосна		64.		11 Сиріх
29	Сосна			40.	11 Сиріх	68	Сосна			24.	11 Сиріх
30	Сосна			36.	11 Сиріх	69	Сосна		32.		11 Сиріх
31	Сосна			28.	11 Сиріх	70	Сосна			24.	11 Сиріх
32	Сосна			24.	11 Сиріх	71	Сосна			24.	11 Сиріх
33	Сосна			32.	11 Сиріх	72	Сосна			24.	11 Сиріх
34	Сосна			28.	11 Сиріх	73	Сосна			24.	11 Сиріх
35	Сосна			36.	11 Сиріх	74	Сосна			24.	11 Сиріх
36	Сосна			40.	11 Сиріх	75	Сосна			32.	11 Сиріх
37	Сосна			36.	11 Сиріх	76	Сосна			28.	11 Сиріх
38	Сосна			36.	11 Сиріх	77	Сосна			28.	11 Сиріх
39	Сосна			38.	11 Сиріх	78	Сосна			32.	11 Сиріх

Всього пронумеровано дерев: сорок дев'ять  
(кількість слов'яни)

Нумерацію і перелік провели:

Григорук  
(посада)  
Григорук  
(посада)  
Григорук  
(посада)

Григорук  
(підпис)  
Григорук  
(підпис)  
Григорук  
(підпис)

Романчук  
(ініціали та прізвище)  
Романчук С. П.  
(ініціали та прізвище)  
Сарачук П. П.  
(ініціали та прізвище)

18 01 2021 року

НУМЕРАЦІЙНА ВІДОМІСТЬ ДЕРЕВ,  
призначених для вибіркової санітарної рубки

Житомирська область

ДП «Смільчинське лісове господарство»

Лісництво  
квартал № 62

виділ № 2

урочище \_\_\_\_\_  
ділянка № \_\_\_\_\_

площа 1.2 гектарів

Порядковий номер дерева	Порода	Ступінь товщини стовбурів, сантиметрів			Категорія стану дерева, підстава вибору для рубки	Порядковий номер дерева	Порода	Ступінь товщини стовбурів, сантиметрів			Категорія стану дерева, підстава вибору для рубки
		ділові	напівділові	дров'яні				ділові	напівділові	дров'яні	
79	Сосна			28.	VI	1					
80	"			28.	VI	2					
81	"			32.	VI	3					
82	"			28.	VI	4					
83	"			28.	VI	5					
84	"			28.	VI	6					
85	"			28.	VI	7					
86	"			36.	VI	8					
87	"			32.	VI	9					
88	"			32.	VI	10					
89	"			32.	VI	11					
90	"			32.	VI	12					
91	"			32.	VI	13					
92	"			28.	VI	14					
93	"			28.	VI	15					
94	"			28.	VI	16					
95	"			28.	VI	17					
96	"			28.	VI	18					
97	"			28.	VI	19					
98	"			28.	VI	20					
99	"			28.	VI	21					
100	"			28.	VI	22					
101	"			28.	VI	23					
102	"			36.	VI	24					
103	"			24.	VI	25					
104	"			32.	VI	26					
105	"			28.	VI	27					
106	"			28.	VI	28					
107	"			28.	VI	29					
108	"			28.	VI	30					
109	"			32.	VI	31					
110	"			28.	VI	32					
111	"			32.	VI	33					
112	"			32.	VI	34					
113	"			24.	VI	35					
114	"			24.	VI	36					

Всього пронумеровано дерев:

(кількість слівачи)

Нумерацію і перелік провели:

Тима а 7  
(посада)

Тима а 5  
(посада)

Тима а 2  
(посада)

Григорук сссб  
(підпис)

Григорук сссб  
(підпис)

Григорук сссб  
(підпис)

Одощини м 3  
(ініціали та прізвище)

Романчук СВ  
(ініціали та прізвище)

Саран В В  
(ініціали та прізвище)

18 01 2021 року



НУМЕРАЦІЙНА ВІДОМІСТЬ ДЕРЕВ,  
призначених для вибіркової санітарної рубки

Житомирська область  
ДП «Смільчинське лісове господарство»

Лісництво Смільчинське  
квартал № 58

виділ № 24

урочище \_\_\_\_\_  
ділянка № \_\_\_\_\_

площа 0,9 гектарів

Порядковий номер дерева	Порода	Ступінь товщини стовбурів, сантиметрів			Категорія стану дерева, підстава вибору для рубки	Порядковий номер дерева	Порода	Ступінь товщини стовбурів, сантиметрів			Категорія стану дерева, підстава вибору для рубки
		ділові	напівділові	дров'яні				ділові	напівділові	дров'яні	
1	С			32	VI сухої	40	С			24	VI сухої?
2	С		32		IV сухої	41	С			24	VI - "
3	С			24	VI сухої	42	С		28		IV сухої
4	С			28	VI - "	43	С			32	VI сухої
5	С		24		IV сухої	44	С		32		IV сухої
6	С		36		IV - "	45	С		24		IV - "
7	С		24		IV - "	46	С		28		IV - "
8	С		24		IV - "	47	С			36	VI сухої
9	С			28	VI сухої	48	С			28	VI - "
10	С			28	VI - "	49	С		28		IV сухої
11	С			28	VI - "	50	С		28		IV - "
12	С		36		IV сухої	51	С			28	VI сухої
13	С		36		IV - "	52	С		24		IV сухої
14	С			28	VI сухої	53	С		24		IV - "
15	С		28		IV сухої	54	С		40		IV - "
16	С		28		IV - "	55	С			24	VI сухої
17	С			28	VI сухої	56	С			24	VI - "
18	С			40	VI - "	57	С		28		IV сухої
19	С			24	VI - "	58	С		32		IV - "
20	С			24	VI - "	59	С			24	VI сухої
21	С		36		IV сухої	60	С		36		IV сухої
22	С			28	VI сухої	61	С			24	VI сухої
23	С			28	VI - "	62	С			32	VI - "
24	С		24		IV сухої	63	С			24	VI - "
25	С		24		IV - "	64	С			28	VI - "
26	С			36	VI сухої	65	С		36		IV сухої
27	С		24		IV сухої	66	С		36		IV - "
28	С			32	VI сухої	67	С		28		IV - "
29	С		28		IV сухої	68	С		28		IV - "
30	С			24	VI сухої	69	С		28		IV - "
31	С			24	VI - "	70	С			24	VI сухої
32	С		28		IV сухої	71	С		40		IV сухої
33	С		28		IV - "	72	С			40	VI сухої
34	С			24	VI сухої	73	С			24	VI - "
35	С			28	VI - "	74	С			24	VI - "
36	С			28	VI - "	75	С		32		IV сухої
37	С			32	VI - "	76	С		32		IV - "
38	С			24	VI - "	77	С		44		IV - "
39	С		24		IV сухої	78	С		44		IV - "

Всього пронумеровано дерев: сімдесят вісім  
(кількість словами)

Нумерацію і перелік провели:

Чисе Л.Г.  
(посада)

(підпис)

Розозині Н.Г.  
(ініціали та прізвище)

(ініціали та прізвище)

Чисе Л.Г.  
(посада)

(підпис)

Романчук С.В.  
(ініціали та прізвище)

(ініціали та прізвище)

Чисе Л.Г.  
(посада)

(підпис)

Сотач В.В.  
(ініціали та прізвище)

(ініціали та прізвище)

18 01 2021 року

НУМЕРАЦІЙНА ВІДОМІСТЬ ДЕРЕВ,  
призначених для вибіркової санітарної рубки

Житомирська область

ДП «Смільчинське лісове господарство»

Лісництво  
квартал № 88

виділ № 24

урочище  
ділянка №

площа 8,9 гектарів

Порядковий номер дерев	Порода	Ступінь товщини стовбурів, сантиметрів			Категорія стану дерев, підстава відбору для рубки	Порядковий номер дерев	Порода	Ступінь товщини стовбурів, сантиметрів			Категорія стану дерев, підстава відбору для рубки
		ділові	напівділові	дров'яні				ділові	напівділові	дров'яні	
79	Сосна		24.		к Сиріт						
80	Сосна			24.	к Сиріт						
82	Сосна		28.		к Сиріт						
83	Сосна			24.	к Сиріт						
84	Сосна			24.	к Сиріт						
85	Сосна			24.	к Сиріт						
86	Сосна		28.		к Сиріт						
87	Сосна			24.	к Сиріт						
88	Сосна			24.	к Сиріт						
89	Сосна		32.		к Сиріт						
90	Сосна			24.	к Сиріт						
91	Сосна		28.		к Сиріт						
92	Сосна		28.		к Сиріт						
93	Сосна		28.		к Сиріт						
94	Сосна		28.		к Сиріт						
95	Сосна		28.		к Сиріт						
96	Сосна			28.	к Сиріт						
97	Сосна		28.		к Сиріт						
98	Сосна		28.		к Сиріт						
99	Сосна			40.	к Сиріт						
100	Сосна		32.		к Сиріт						

Всього пронумеровано дерев:

(кількість слів)

Нумерацію і передік провели:

Тихий

(посада)

Тихий

(посада)

Тихий

(посада)

Сиріт

(підпис)

Сиріт

(підпис)

Сиріт

(підпис)

Сиріт

(ініціали та прізвище)

Сиріт

(ініціали та прізвище)

Сиріт

(ініціали та прізвище)

18 01 2021 року



НУМЕРАЦІЙНА ВІДОМІСТЬ ДЕРЕВ,  
призначених для вибіркової санітарної рубки

Житомирська область

ДП «Смільчинське лісове господарство»

Лісництво  
квартал № 56

виділ № 27

урочище \_\_\_\_\_  
ділянка № \_\_\_\_\_

площа 3,2 гектарів

Порядковий номер дерев	Порода	Ступінь товщини стовбурів, сантиметрів			Категорія стану дерев, підстава відбору для рубки	Порядковий номер дерев	Порода	Ступінь товщини стовбурів, сантиметрів			Категорія стану дерев, підстава відбору для рубки
		ділові	напівділові	дров'яні				ділові	напівділові	дров'яні	
1	Сосна		28		IV Сосна	40	Сосна			40	IV Сосна
2	Сосна		28	24	IV Сосна	41					
3	Сосна		28	24	IV Сосна						
4	Сосна		28	24	IV Сосна						
5	Сосна		32		IV Сосна						
6	Сосна		24		IV Сосна						
7	Сосна		28		IV Сосна						
8	Сосна		32		IV Сосна						
9	Сосна		28		IV Сосна						
10	Сосна		32		IV Сосна						
11	Сосна		36		IV Сосна						
12	Сосна		36		IV Сосна						
13	Сосна		28		IV Сосна						
14	Сосна		40		IV Сосна						
15	Сосна		28		IV Сосна						
16	Сосна		28		IV Сосна						
17	Сосна		36		IV Сосна						
18	Сосна		28		IV Сосна						
19	Сосна		24		IV Сосна						
20	Сосна		24		IV Сосна						
21	Сосна		24		IV Сосна						
22	Сосна		28		IV Сосна						
23	Сосна		24		IV Сосна						
24	Сосна		28		IV Сосна						
25	Сосна		24		IV Сосна						
26	Сосна		28		IV Сосна						
27	Сосна		24		IV Сосна						
28	Сосна		28		IV Сосна						
29	Сосна		28		IV Сосна						
30	Сосна		28		IV Сосна						
31	Сосна		24		IV Сосна						
32	Сосна		24		IV Сосна						
33	Сосна		24		IV Сосна						
34	Сосна		24		IV Сосна						
35	Сосна		24		IV Сосна						
36	Сосна		28		IV Сосна						
37	Сосна		24		IV Сосна						
38	Сосна		28		IV Сосна						
39	Сосна		32		IV Сосна						

Всього пронумеровано дерев

40 дерев (сорок дерев)

(кількість словами)

Нумерацію і перелік провели:

Тимощук  
(посада)  
Тимощук  
(посада)  
Тимощук  
(посада)

Олександр  
(підпис)  
Олександр  
(підпис)  
Олександр  
(підпис)

Олександр М.Т.  
(ініціали та прізвище)  
Раданчук С.В.  
(ініціали та прізвище)  
Савчук Д.М.  
(ініціали та прізвище)

21 01 2021 року

НУМЕРАЦІЙНА ВІДОМІСТЬ ДЕРЕВ,  
призначених для вибіркової санітарної рубки

Житомирська область

ДП «Ємільчинське лісове господарство»

Лісництво  
квартал № 56

виділ № 17

урочище \_\_\_\_\_  
ділянка № \_\_\_\_\_

площа 3,0 гектарів

Порядковий номер дерева	Порода	Ступінь товщини стовбурів, сантиметрів			Категорія стану дерева, підстава вибору для рубки	Порядковий номер дерева	Порода	Ступінь товщини стовбурів, сантиметрів			Категорія стану дерева, підстава вибору для рубки
		ділові	напівділові	дров'яні				ділові	напівділові	дров'яні	
1	Сосна			36.	VI Сухощ						
2	Сосна			24.	VI - "						
3	Сосна		28.		IV Сухощ						
4	Сосна		28.		IV - "						
5	Сосна			32.	VI Сухощ						
6	Сосна			32.	VI - "						
7	Сосна		36.		IV Сухощ						
8	Сосна			32.	VI Сухощ						
9	Сосна		32.		IV Сухощ						
10	Сосна		28.		IV - "						
11	Сосна		28.		IV - "						
12	Сосна			24.	VI Сухощ						
13	Сосна		28.		IV Сухощ						
14	Сосна		36.		IV - "						
15	Сосна			28.	IV Сухощ						
16	Сосна			36.	IV - "						
17	Сосна		36.		IV Сухощ						
18	Сосна			28.	VI Сухощ						
19	Сосна			24.	VI Сухощ						
20	Сосна			24.	VI - "						
21	Сосна			24.	VI - "						
22	Сосна			36.	VI - "						
23	Сосна			24.	VI - "						
24	Сосна			24.	VI - "						
25	Сосна		36.		IV Сухощ						
26	Сосна			40.	VI Сухощ						
27	Сосна			36.	VI - "						
28	Сосна		28.		IV Сухощ						
29	Сосна		32.		IV - "						
30	Сосна			28.	VI Сухощ						
31	Сосна			28.	VI - "						
32	Сосна		28.		IV Сухощ						

Всього пронумеровано дерев 32 дерева / тридцять двох дерев  
(кількість слобами)

Тима А.Г.  
(посада)

Тима А.Г.  
(посада)

Тима А.Г.  
(посада)

Сидор  
(підпис)

Сидор  
(підпис)

Сидор  
(підпис)

Евдокимов М.Г.  
(ініціали та прізвище)

Романчук С.В.  
(ініціали та прізвище)

Сарах В.В.  
(ініціали та прізвище)

22 01 2021 року



НУМЕРАЦІЙНА ВІДОМІСТЬ ДЕРЕВ,  
призначених для вибіркової санітарної рубки

Житомирська область

ДП «Ємільчинське лісове господарство»

Лісництво  
квартал № 52

Житомирська  
виділ № 2

урочище  
ділянка №

площа 1,8 гектарів

Порядковий номер дерев	Порода	Ступінь товщини стовбурів, сантиметрів			Категорія стану дерев, підстава відбору для рубки	Порядковий номер дерев	Порода	Ступінь товщини стовбурів, сантиметрів			Категорія стану дерев, підстава відбору для рубки
		ділові	напівділові	дров'яні				ділові	напівділові	дров'яні	
1	Сосна			28.	VІІІ сорт	40	Сосна			32.	VІІІ сорт
2	-		28.		VІІІ сорт	41	Дуб			32.	VІІІ сорт
3	-			24.	VІІІ сорт	42	Дуб			32.	VІІІ сорт
4	-		32.		VІІІ сорт	43	Дуб			28.	VІІІ сорт
5	Дуб			28.	VІІІ сорт	44	Дуб			32.	VІІІ сорт
6	Сосна		24.		VІІІ сорт	45	Сосна			44.	VІІІ сорт
7	-			36.	VІІІ сорт						
8	-		24.		VІІІ сорт						
9	-			28.	VІІІ сорт						
10	Дуб		36.		VІІІ сорт						
11	Дуб			36.	VІІІ сорт						
12	Дуб			32.	VІІІ сорт						
13	Сосна			36.	VІІІ сорт						
14	-			32.	VІІІ сорт						
15	-			32.	VІІІ сорт						
16	-		24.		VІІІ сорт						
17	-			28.	VІІІ сорт						
18	-		32.		VІІІ сорт						
19	-			32.	VІІІ сорт						
20	-			28.	VІІІ сорт						
21	-		28.		VІІІ сорт						
22	-			28.	VІІІ сорт						
23	-		28.		VІІІ сорт						
24	Дуб			36.	VІІІ сорт						
25	Сосна			28.	VІІІ сорт						
26	Дуб			36.	VІІІ сорт						
27	Дуб			40.	VІІІ сорт						
28	Дуб			36.	VІІІ сорт						
29	Дуб			40.	VІІІ сорт						
30	Дуб			36.	VІІІ сорт						
31	Дуб			36.	VІІІ сорт						
32	Дуб			24.	VІІІ сорт						
33	Дуб			36.	VІІІ сорт						
34	Сосна			40.	VІІІ сорт						
35	Дуб			36.	VІІІ сорт						
36	Дуб			28.	VІІІ сорт						
37	Дуб			28.	VІІІ сорт						
38	Сосна			32.	VІІІ сорт						
39	Сосна			24.	VІІІ сорт						

Всього пронумеровано дерев 45 дерев (сортів 18 сортів)  
(кількість словесно)

Нумерацію і перелік провели

Тимошенко  
(посада)  
Тимошенко  
(посада)  
Тимошенко  
(посада)

Олександр  
(підпис)  
Олександр  
(підпис)  
Олександр  
(підпис)

Олександр М.  
(ініціали та прізвище)  
Романчук СВ  
(ініціали та прізвище)  
Саван РВ  
(ініціали та прізвище)

22 01 2021 року

НУМЕРАЦІЙНА ВІДОМІСТЬ ДЕРЕВ,  
призначених для вибіркової санітарної рубки  
Житомирська область  
ДП «Ємільчинське лісове господарство»

Лісництво деснянське  
квартал № 4.5 виділ № 16

урочище \_\_\_\_\_  
ділянка № \_\_\_\_\_ площа 4.1 гектарів

Порядковий номер дерева	Порода	Ступінь товщини стовбурів, сантиметрів			Категорія стану дерева, підстава вибірку для рубки	Порядковий номер дерева	Порода	Ступінь товщини стовбурів, сантиметрів			Категорія стану дерева, підстава вибірку для рубки
		ділові	напівділові	дров'яні				ділові	напівділові	дров'яні	
1	сосна			52.	Несуче	40	с			40.	Несуче
2	с			28.	-	41	с			32.	-
3	с		52.		Несуче	42	с			28.	-
4	с			36.	Несуче	43	с		36.		Несуче
5	с			36.	-	44	с		36.		-
6	с		28.		Несуче	45	с		32.		с
7	с			36.	Несуче	46	с			32.	Несуче
8	с			36.	-	47	с			36.	-
9	с			36.	-	48	с			40.	-
10	с		36.		Несуче	49	с		36.		Несуче
11	с			32.	Несуче	50	с		28.		-
12	с			28.	-	51	с		32.		-
13	с			28.	-	52	с			32.	Несуче
14	с		36.		Несуче	53	с			32.	-
15	с		32.		-	54	с		52.		Несуче
16	с			36.	Несуче	55	с		36.		-
17	с			36.	-	56	с		60.		-
18	с			32.	-	57	с		40.		-
19	с		32.		Несуче	58	с			24.	Несуче
20	с		24.		-	59	с		32.		Несуче
21	с		28.		-	60	с		60.		-
22	с			40.	Несуче	61	с		48.		-
23	с			28.	-						
24	с			36.	-						
25	с			28.	-						
26	с		28.		Несуче						
27	с		36.		-						
28	с		36.		-						
29	с			28.	Несуче						
30	с			40.	-						
31	с			32.	-						
32	с		40.		Несуче						
33	с		32.		-						
34	с		32.		-						
35	с			36.	Несуче						
36	с		52.		Несуче						
37	с		32.		-						
38	с			28.	Несуче						
39	с			36.	Несуче						

Всього пронумеровано дерев:

(кількість словами)

Гусєв М/Г

(посада)

Гусєв М/Г

(посада)

Гусєв М/Г

(посада)

(підпис)

(підпис)

(підпис)

Нумерацію і перелік провели:

(ініціали та прізвище)

(ініціали та прізвище)

(ініціали та прізвище)

14 01 2021 року



НУМЕРАЦІЙНА ВІДОМІСТЬ ДЕРЕВ,  
призначених для вибіркової санітарної рубки  
Житомирська область  
ДП «Ємільчинське лісове господарство»

Лісництво Житомирська  
квартал № 43 виділ № 18

урочище \_\_\_\_\_ ділянка № \_\_\_\_\_ площа 1.5 гектарів

Порядковий номер дерева	Порода	Ступінь товщини стовбурів, сантиметрів			Категорія стану дерева, підстава відбору для рубки	Порядковий номер дерева	Порода	Ступінь товщини стовбурів, сантиметрів			Категорія стану дерева, підстава відбору для рубки
		ділові	напівділові	дров'яні				ділові	напівділові	дров'яні	
1	сосна			40.	Мохров	40	с			32.	Мохров
2	с			24.	-н	41	с			36.	-н
3	с			28.	-н	42	с			40.	-н
4	с		28.		Мохров	43	с		32.		Мохров
5	с		36.		-н	44	с		28.		-н
6	с		40.		-н	45	с		28.		-н
7	береза		36.		-н	46	с		24.		-н
8	береза		32.		-н	47	с		32.		-н
9	береза			32.	Мохров	48	с			28.	Мохров
10	береза			28.	-н	49	с			36.	-н
11	с		24.		Мохров	50	с			28.	-н
12	с		36.		-н	51	с			28.	-н
13	с		36.		-н	52	с			24.	-н
14	с		28.		-н	53	с			28.	-н
15	с		40.		-н	54	с			28.	-н
16	с			44.	Мохров	55	с		28.		Мохров
17	с			32.	-н	56	с		32.		-н
18	с			28.	-н	57	с		48.		-н
19	с			36.	-н	58	с		32.		-н
20	с			32.	-н	59	с		28.		-н
21	с		32.		Мохров	60	с		32.		-н
22	с		32.		-н	61	с		28.		-н
23	с		24.		-н						
24	с		32.		-н						
25	с			28.	Мохров						
26	с			24.	-н						
27	с			36.	-н						
28	с			28.	-н						
29	с			32.	-н						
30	с		36.		Мохров						
31	с		32.		-н						
32	с		24.		-н						
33	с		40.		-н						
34	с		36.		-н						
35	с			40.	Мохров						
36	с			52.	-н						
37	с			44.	-н						
38	с			40.	-н						
39	с			28.	-н						

Всього пронумеровано дерев сорок дев'ять  
(кількість слів)

Гусак М/Г  
(посада)

Гусак М/Г  
(посада)

Гусак М/Г  
(посада)

В.М.Г.  
(підпис)

В.М.Г.  
(підпис)

Нумерацію і перелік провели:

Мельник В.В.  
(ініціали та прізвище)  
Мосібаєв А.А.  
(ініціали та прізвище)  
Семіх В.В.  
(ініціали та прізвище)

12 09 2021 року

НУМЕРАЦІЙНА ВІДОМІСТЬ ДЕРЕВ,  
призначених для вибіркової санітарної рубки  
Житомирська область  
ДП «Смільчинське лісове господарство»

Лісництво Смільчинське  
квартал № 41 виділ № 38

урочище \_\_\_\_\_  
ділянка № \_\_\_\_\_ площа 0,3 гектарів

Порядковий номер дерева	Порода	Ступінь товщини стовбурів, сантиметрів			Категорія стану дерева, підстава вибору для рубки	Порядковий номер дерева	Порода	Ступінь товщини стовбурів, сантиметрів			Категорія стану дерева, підстава вибору для рубки
		ділові	напівділові	дров'яні				ділові	напівділові	дров'яні	
1	С			28.	Висохло						
2	С			32.	Висохло						
3	С			36.	Висохло						
4	С			32.	Висохло						
5	С			24.	Висохло						
6	С			28.	Висохло						
7	С		32.		Висохло						
8	С		32.		Висохло						
9	С		32.		Висохло						
10	С		36.		Висохло						
11	С		28.		Висохло						
12	С		28.		Висохло						
13	С		32.		Висохло						
14	С			24.	Висохло						
15	С			28.	Висохло						
16	С			24.	Висохло						
17	С			24.	Висохло						
18	С			32.	Висохло						
19	С			28.	Висохло						
20	С			24.	Висохло						
21	С			28.	Висохло						
22	С		24.		Висохло						
23	С		24.		Висохло						
24	С		32.		Висохло						
25	С		24.		Висохло						
26	С		24.		Висохло						
27	С		36.		Висохло						
28	С		36.		Висохло						

Всього пронумеровано дерев

(кількість словами)

Григор'єв М.І.

(посада)

Григор'єв М.І.

(посада)

Григор'єв М.І.

(посада)

(підпис)

(підпис)

(підпис)

Нумерацію і перелік провели:

Мельник В.В.

(ініціали та прізвище)

Мосійчук А.А.

(ініціали та прізвище)

Савиш В.В.

(ініціали та прізвище)

15 01 20 21 року



НУМЕРАЦІЙНА ВІДОМІСТЬ ДЕРЕВ,  
призначених для вибіркової санітарної рубки  
Житомирська область  
ДП «Смільчинське лісове господарство»

Лісництво Млинівське  
квартал № 40 виділ № 27

урочище \_\_\_\_\_  
ділянка № \_\_\_\_\_ площа 1.5 гектарів

Порядковий номер дерева	Порода	Ступінь товщини стовбурів, сантиметрів			Категорія стану дерева, підстава відбору для рубки	Порядковий номер дерева	Порода	Ступінь товщини стовбурів, сантиметрів			Категорія стану дерева, підстава відбору для рубки
		ділові	напівділові	дров'яні				ділові	напівділові	дров'яні	
1	С		32.		Всучков						
2	С		32.								
3	С		32.								
4	С		28.								
5	С		24.								
6	С		24.								
7	С		48.								
8	С		28.								
9	С		24.								
10	С		36.								
11	С		32.								
12	С		28.								
13	С		28.								
14	С		32.								
15	С		24.								
16	С		28.								
17	С		36.								
18	С		28.								
19	С		32.								
20	С		32.								

Всього пронумеровано дерев

(кількість словами)

триє а/з

(посада)

триє а/з

(посада)

триє а/з

(посада)

Двадцять

(підпис)

[підпис]

(підпис)

[підпис]

(підпис)

Нумерацію і перелік провели:

Мельник В В

(ініціали та прізвище)

Мельник А А

(ініціали та прізвище)

Свечен В В.

(ініціали та прізвище)

15.01 2021 року

НУМЕРАЦІЙНА ВІДОМІСТЬ ДЕРЕВ,  
призначених для вибіркової санітарної рубки

Житомирська область  
ДП «Ємільчинське лісове господарство»

Лісництво Миршине  
квартал № 40 виділ № 28

урочище \_\_\_\_\_  
ділянка № \_\_\_\_\_ площа 0.9 гектарів

Порядковий номер дерева	Порода	Ступінь товщини стовбурів, сантиметрів			Категорія стану дерева, підстава вибору для рубки	Порядковий номер дерева	Порода	Ступінь товщини стовбурів, сантиметрів			Категорія стану дерева, підстава вибору для рубки
		ділові	напівділові	дров'яні				ділові	напівділові	дров'яні	
1	С			24.	Мелюхові	40	С			36.	Мелюхові
2	С			28.	н	41	С			32.	н
3	С			24.	н	42	С			32.	н
4	С			28.	н	43	С		28.		Мелюхові
5	С			48.	н	44	С		32.		н
6	С			36.	н	45	С		28.		н
7	С			32.	н	46	С		24.		н
8	С			32.	н	47	С		24.		н
9	С			24.	н	48	С		28.		н
10	С		36.		Мелюхові	49	С		24.		н
11	С		24.		н	50	С		24.		н
12	С		28.		н	51	С		36.		н
13	С		36.		н	52	С			24.	Мелюхові
14	С		24.		н	53	С			28.	н
15	С		24.		н	54	С			24.	н
16	С		24.		н	55	С			36.	н
17	С		28.		н	56	С			32.	н
18	С			24.	Мелюхові	57	С			36.	н
19	С			24.	н	58	С			44.	н
20	С			28.	н	59	С			36.	н
21	С			32.	н	60	С			24.	н
22	С			24.	н	61	С			24.	н
23	С			60.	н	62	С		32.		Мелюхові
24	С			32.	н	63	С		36.		н
25	С			32.	н	64	С		28.		н
26	С		44.		Мелюхові	65	С		28.		н
27	С		24.		н	66	С		32.		н
28	С		24.		н	67	С		40.		н
29	С		24.		н	68	С		24.		н
30	С		24.		н	69	С			24.	Мелюхові
31	С		28.		н	70	С			24.	н
32	С		28.		н	71	С			28.	н
33	С		28.		н	72	С			24.	н
34	С		32.		н	73	С			40.	н
35	С		36.		н	74	С			40.	н
36	С			28.	Мелюхові	75	С			36.	н
37	С			40.	н	76	С			24.	н
38	С			28.	н	77	С			32.	н
39	С			48.	н	78	С			32.	н

Всього пронумеровано дерев: Sheedeei Co'den  
(кількість словами)

Гусєв А.І.

(посада)

Гусєв А.І.

(посада)

Гусєв А.І.

(посада)

Ваніш

(підпис)

Мельник В.В.

(підпис)

Мельник А.А.

(підпис)

Сорос В.В.

Нумерацію і перелік провели:

(ініціали та прізвище)

(ініціали та прізвище)

(ініціали та прізвище)

(ініціали та прізвище)

(ініціали та прізвище)

18 01 2021 року



НУМЕРАЦІЙНА ВІДОМІСТЬ ДЕРЕВ,  
призначених для вибіркової санітарної рубки  
Житомирська область  
ДП «Ємільчинське лісове господарство»

Лісництво Ведмецьке урочище \_\_\_\_\_  
квартал № 110 виділ № 28 ділянка № \_\_\_\_\_ площа 0,9 гектарів

Порядковий номер дерева	Порода	Ступінь товщини стовбурів, сантиметрів			Категорія стану дерева, підстава відбору для рубки	Порядковий номер дерева	Порода	Ступінь товщини стовбурів, сантиметрів			Категорія стану дерева, підстава відбору для рубки
		ділові	напівділові	дров'яні				ділові	напівділові	дров'яні	
79	С			28. - " -							
80	С			29. - " -							
81	С			28. - " -							
82	С			28. - " -							
83	С			32. - " -							
84	С			32. - " -							
85	С			28. - " -							
86	С			40. - " -							

Всього пронумеровано дерев: \_\_\_\_\_

(кількість словами)

Тисе 11/2

(посада)

Тисе 11/2

(посада)

Тисе 11/2

(посада)

(підпис)

(підпис)

(підпис)

Нумерацію і перелік провели:

Мельник ВВ

(ініціали та прізвище)

Мосибук АА

(ініціали та прізвище)

Савен ВВ

(ініціали та прізвище)

18.01.2021 року

НУМЕРАЦІЙНА ВІДОМІСТЬ ДЕРЕВ,  
призначених для вибіркової санітарної рубки

Житомирська область

ДП «Ємільчинське лісове господарство»

Лісництво Ємільчинське  
квартал № 40 виділ № 2

урочище \_\_\_\_\_  
ділянка № \_\_\_\_\_ площа 10,7 гектарів

Порядковий номер дерев	Порода	Ступінь товщини стовбурів, сантиметрів			Категорія стану дерев, підстава відбору для рубки	Порядковий номер дерев	Порода	Ступінь товщини стовбурів, сантиметрів			Категорія стану дерев, підстава відбору для рубки
		ділові	напівділові	дров'яні				ділові	напівділові	дров'яні	
1	С			24	VI Сухий	40	С			28	VI Сухий
2	С			23	VI - "	41	С			24	VI - "
3	С			24	VI - "	42	С			24	VI - "
4	С			24	VI - "	43	С			24	VI - "
5	С			24	VI - "						
6	С			30	VI - "						
7	С			28	VI - "						
8	С			24	VI - "						
9	С			24	VI - "						
10	С			24	VI - "						
11	С			24	VI - "						
12	С			24	VI - "						
13	С			40	VI - "						
14	С			28	VI - "						
15	С			28	VI - "						
16	С			28	VI - "						
17	С			24	VI - "						
18	С			24	VI - "						
19	С			24	VI - "						
20	С			30	VI - "						
21	С			32	VI - "						
22	С			24	VI - "						
23	С			36	VI - "						
24	С			24	VI - "						
25	С			28	VI - "						
26	С			23	VI - "						
27	С			32	VI - "						
28	С			40	VI - "						
29	С			28	VI - "						
30	С			32	VI - "						
31	С			40	VI - "						
32	С			40	VI - "						
33	С			32	VI - "						
34	С			40	VI - "						
35	С			24	VI - "						
36	С			24	VI - "						
37	С			24	VI - "						
38	С			28	VI - "						
39	С			28	VI - "						

Всього пронумеровано дерев: СОРОК ТРИ  
(кількість словами)

Нумерацію і перелік провели:

Мис А/З  
(посада)

Мис А/З  
(посада)

Мис А/З  
(посада)

[Підпис]  
(підпис)  
[Підпис]  
(підпис)  
[Підпис]  
(підпис)

Оборин Н.Т.  
(ініціали та прізвище)  
Ремачук С.В.  
(ініціали та прізвище)  
Сатан В.В.  
(ініціали та прізвище)

22 01 2021 року



НУМЕРАЦІЙНА ВІДОМІСТЬ ДЕРЕВ,  
призначених для вибіркової санітарної рубки  
Житомирська область  
ДП «Ємільчинське лісове господарство»

Лісництво Шумське  
квартал № 46 виділ № 39

урочище \_\_\_\_\_  
ділянка № \_\_\_\_\_ площа 9,8 гектарів

Порядковий номер дерев	Порода	Ступінь товщини стовбурів, сантиметрів			Категорія стану дерев, підстава відбору для рубки	Порядковий номер дерев	Порода	Ступінь товщини стовбурів, сантиметрів			Категорія стану дерев, підстава відбору для рубки
		ділові	напівділові	дров'яні				ділові	напівділові	дров'яні	
1	С			32.	VI Сухох.	40	С			28.	VI Сухох.
2	С			32.	VI - " -	41	С			28.	VI - " -
3	С		24.		IV Сухох.	42	С			36.	VI - " -
4	С		28.		IV - " -	43	С			24.	VI - " -
5	С		28.		IV - " -	44	С			28.	VI - " -
6	С		28.		IV - " -	45	С			24.	VI - " -
7	С		28.		IV - " -	46	С		28.		IV Сухох.
8	С			32.	VI Сухох.	47	С		28.		IV - " -
9	С			28.	VI - " -	48	С		24.		IV - " -
10	С			28.	VI - " -	49	С		28.		IV - " -
11	С		36.		IV Сухох.	50	С		32.		IV - " -
12	С			28.	VI Сухох.	51	С			28.	VI Сухох.
13	С			28.	VI - " -	52	С			28.	VI - " -
14	С		32.		IV Сухох.	53	С			24.	VI - " -
15	С		32.		IV - " -	54	С			32.	VI - " -
16	С			28.	VI Сухох.	55	С			32.	VI - " -
17	С			24.	VI - " -	56	С		24.		IV Сухох.
18	С			24.	VI - " -	57	С		24.		IV - " -
19	С			28.	VI - " -	58	С		36.		IV - " -
20	С			32.	VI - " -	59	С		28.		IV - " -
21	С			24.	VI - " -	60	С			24.	VI Сухох.
22	С			28.	VI - " -	61	С			28.	VI - " -
23	С		24.		IV Сухох.	62	С			32.	VI - " -
24	С		28.		IV - " -	63	С			40.	VI - " -
25	С		36.		IV - " -	64	С		44.		IV Сухох.
26	С			28.	VI Сухох.	65	С			24.	VI Сухох.
27	С			24.	VI - " -	66	С			44.	VI - " -
28	С			24.	VI - " -	67	С		36.		IV Сухох.
29	С			28.	VI - " -	68	С		32.		IV - " -
30	С			24.	VI - " -	69	С		32.		IV - " -
31	С		28.		IV Сухох.	70	С			24.	VI Сухох.
32	С		36.		IV - " -	71	С			24.	VI - " -
33	С		32.		IV - " -	72	С			24.	VI - " -
34	С			28.	VI Сухох.	73	С			28.	VI - " -
35	С			36.	VI - " -	74	С			32.	VI - " -
36	С			36.	VI - " -	75	С			32.	VI - " -
37	С			28.	VI - " -	76	С			28.	VI - " -
38	С			40.	VI - " -	77	С			28.	VI - " -
39	С			24.	VI - " -	78	С			28.	VI - " -

Всього пронумеровано дерев: Сухох. 65шт  
(кількість словами)

Миса А/Г  
(посада)

Миса А/Г  
(посада)

Миса А/Г  
(посада)

[Підпис]  
(підпис)  
[Підпис]  
(підпис)  
[Підпис]  
(підпис)

Нумерацію і перелік провели:  
Сагац В.В.

(ініціали та прізвище)  
Лесюк А.Т.

(ініціали та прізвище)  
Лесюк В.В.

(ініціали та прізвище)

13 01 2021 року

НУМЕРАЦІЙНА ВІДОМІСТЬ ДЕРЕВ,  
призначених для вибіркової санітарної рубки

Житомирська область

ДП «Ємільчинське лісове господарство»

Лісництво Ємільчинське  
квартал № 46

виділ № 39

урочище \_\_\_\_\_  
ділянка № \_\_\_\_\_

площа 28 гектарів

Порядковий номер дерева	Порода	Ступінь товщини стовбурів, сантиметрів			Категорія стану дерева, підстава відбору для рубки	Порядковий номер дерева	Порода	Ступінь товщини стовбурів, сантиметрів			Категорія стану дерева, підстава відбору для рубки
		ділові	напівділові	дров'яні				ділові	напівділові	дров'яні	
79	С			24	VI Серед.						
80	С			28	VI - II						
81	С		36		IV Серед.						
82	С		24		IV - II						
83	С		24		IV - II						
84	С			28	VI Серед.						
85	С			40	VI - II						
86	С			32	VI - II						
87	С			28	VI - II						
88	С			44	VI - II						
89	С			36	VI - II						
90	С			24	VI - II						

Всього пронумеровано дерев: 28  
(кількість словами)

Нумерацію і перелік провели:

Чиче А.П.

(посада)

Чиче А.П.

(посада)

Чиче А.П.

(посада)

[Підпис]  
(підпис)

[Підпис]  
(підпис)

[Підпис]  
(підпис)

[Підпис]  
(підпис)

Саган В.В.

(ініціали та прізвище)

Савченко А.П.

(ініціали та прізвище)

Сергій В.В.

(ініціали та прізвище)

13 01 2021 року



НУМЕРАЦІЙНА ВІДОМІСТЬ ДЕРЕВ,  
призначених для вибіркової санітарної рубки  
Житомирська область  
ДП «Ємільчинське лісове господарство»

Лісництво Ємільчинське  
квартал № 39 виділ № 11

урочище \_\_\_\_\_  
ділянка № \_\_\_\_\_ площа 3,0 гектарів

Порядковий номер дерев	Порода	Ступінь товщини стовбурів, сантиметрів			Категорія стану дерев, підстава відбору для рубки	Порядковий номер дерев	Порода	Ступінь товщини стовбурів, сантиметрів			Категорія стану дерев, підстава відбору для рубки
		ділові	напівділові	дров'яні				ділові	напівділові	дров'яні	
1	С			24.	Вечков						
2	С			24.	-						
3	С			24.	-						
4	С			28.	-						
5	С			24.	-						
6	С			28.	-						
7	С			24.	-						
8	С			24.	-						
9	С		32.		Вечков						
10	С		28.		-						
11	С		24.		-						
12	С		24.		-						
13	С		28.		-						
14	С			24.	Вечков						
15	С			28.	-						
16	С			28.	-						
17	С			24.	-						
18	С			24.	-						
19	С			24.	-						
20	С		24.		Вечков						
21	С		28.		-						
22	С		40.		-						
23	С		32.		-						
			28.		-						

Всього пронумеровано дерев.

(кількість словами)

Тис 112

(посада)

Тис 112

(посада)

Уаг 110

(посада)

(підпис)

(підпис)

(підпис)

Нумерацію і перелік провели:

(ініціали та прізвище)

(ініціали та прізвище)

(ініціали та прізвище)

20 01 2021 року

НУМЕРАЦІЙНА ВІДОМІСТЬ ДЕРЕВ,  
призначених для вибіркової санітарної рубки  
Житомирська область  
ДП «Ємільчинське лісове господарство»

Лісництво Житомирська  
квартал № 38 виділ № 8

урочище \_\_\_\_\_  
ділянка № \_\_\_\_\_ площа 11 гектарів

Порядковий номер дерев	Порода	Ступінь товщини стовбурів, сантиметрів			Категорія стану дерев, підстава відбору для рубки	Порядковий номер дерев	Порода	Ступінь товщини стовбурів, сантиметрів			Категорія стану дерев, підстава відбору для рубки
		ділові	напівділові	дров'яні				ділові	напівділові	дров'яні	
1	с			36.	Несучий						
2	с			28.	—						
3	с			28.	—						
4	с			28.	—						
5	с		44		Несучий						
6	с		36		—						
7	с		36		—						
8	с		28		—						
9	с		24		—						
10	с		24		—						
11	с			28.	Несучий						
12	с			24.	—						
13	с			24.	—						
14	с			28.	—						
15	с			24.	—						
16	с			28.	—						

Всього пронумеровано дерев: 16

(кількість словами)

Тане 1/2

(посада)

Тане 1/2

(посада)

Тане 1/2

(посада)

(підпис)

(підпис)

(підпис)

Нумерацію і перевірку провели:

Мельник ВВ

(ініціали та прізвище)

Москаленко АА

(ініціали та прізвище)

Савен ВВ

(ініціали та прізвище)

12 01 20 21 року



НУМЕРАЦІЙНА ВІДОМІСТЬ ДЕРЕВ,  
призначених для вибіркової санітарної рубки

Житомирська область

ДП «Смільчинське лісове господарство»

Лісництво  
квартал № 34

виділ № 10

урочище \_\_\_\_\_  
ділянка № \_\_\_\_\_

площа 20 гектарів

Порядковий номер дерева	Порода	Ступінь товщини стовбурів, сантиметрів			Категорія стану дерева, підстава відбору для рубки	Порядковий номер дерева	Порода	Ступінь товщини стовбурів, сантиметрів			Категорія стану дерева, підстава відбору для рубки
		ділові	напівділові	дров'яні				ділові	напівділові	дров'яні	
1	С		32		IV арс						
2	С			32	V арс						
3	С		24		IV арс						
4	С		24		IV арс						
5	С		28		IV арс						
6	С		24		IV арс						
7	С			28	IV арс						
8	С			24	IV арс						
9	С			24	IV арс						
10	С		36		IV арс						
11	С		28		IV арс						
12	С		36		IV арс						
13	С		32		IV арс						
14	С			24	IV арс						

Всього пронумеровано дерев:

(кількістю словами)

14 дерев (четирнадцять дерев)

Нумерацію і перелік провели:

Темас А.З.

(посада)

Темас А.З.

(посада)

Темас А.З.

(посада)

Обожний М.Т.

(ініціали та прізвище)

Рашанчук С.В.

(ініціали та прізвище)

Соган В.В.

(ініціали та прізвище)

11 01 2021 року

НУМЕРАЦІЙНА ВІДОМІСТЬ ДЕРЕВ,  
призначених для вибіркової санітарної рубки

Житомирська область

ДП «Ємільчинське лісове господарство»

Лісництво  
квартал № 33

Шереметівська  
виділ № 2

урочище  
ділянка №

площа 23 гектарів

Порядковий номер дерева	Порода	Ступінь товщини стовбурів, сантиметрів			Категорія стану дерева, підстава відбору для рубки	Порядковий номер дерева	Порода	Ступінь товщини стовбурів, сантиметрів			Категорія стану дерева, підстава відбору для рубки
		ділові	напівділові	дров'яні				ділові	напівділові	дров'яні	
1	С			28.	VI Серед						
2	С			24.	VI						
3	С		28.		VI Серед						
4	С			36.	VI Серед						
5	С		36.		VI Серед						
6	С		24.		VI						
7	С		24.		VI						
8	С		36.		VI						
9	С			24.	VI Серед						
10	С			24.	VI						
11	С			32.	VI						
12	С		24.		VI Серед						
13	С			40.	VI Серед						
14	С			32.	VI						
15	С			32.	VI						
16	С		24.		VI Серед						
17	С		24.		VI						
18	С		28.		VI						
19	С			24.	VI Серед						
20	С			24.	VI						
21	С			28.	VI						
22	С		24.		VI Серед						
23	С			24.	VI Серед						
24	С			24.	VI						

Всього пронумеровано дерев: 24 дерева (кількість словами)

Лісн. 12  
(посада)  
Лісн. 12  
(посада)  
Лісн. 12  
(посада)

Лісн. 12  
(підпис)  
Лісн. 12  
(підпис)  
Лісн. 12  
(підпис)

Обозначено ліс  
(ініціали та прізвище)  
Романчук СВ  
(ініціали та прізвище)  
Савань ВН  
(ініціали та прізвище)

15 01 2021 року



НУМЕРАЦІЙНА ВІДОМІСТЬ ДЕРЕВ,  
призначених для вибіркової санітарної рубки

Житомирська область

ДП «Ємільчинське лісове господарство»

Лісництво  
квартал № 31

виділ № 18

урочище  
ділянка №

площа 17 гектарів

Порядковий номер дерева	Порода	Ступінь товщини стовбурів, сантиметрів			Категорія стану дерева, підстава відбору для рубки	Порядковий номер дерева	Порода	Ступінь товщини стовбурів, сантиметрів			Категорія стану дерева, підстава відбору для рубки
		ділові	напівділові	дров'яні				ділові	напівділові	дров'яні	
1	С3			40.	І Сиріов	40	С3	24.		ІІ Сиріов	
2	С3			24.	ІІ Сиріов	41	С3		28.	ІІ Сиріов	
3	С3			28.	ІІ Сиріов	42	С3	40.		ІІ Сиріов	
4	С3		36.		ІІ Сиріов	43	С3	36.		ІІ Сиріов	
5	С3		32.		ІІ Сиріов	44	С3	36.		ІІ Сиріов	
6	С3		36.		ІІ Сиріов	45	С3	36.		ІІ Сиріов	
7	С3			28.	ІІ Сиріов	46	С3		24.	ІІ Сиріов	
8	С3			24.	ІІ Сиріов	47	С3		24.	ІІ Сиріов	
9	С3			28.	ІІ Сиріов	48	С3		24.	ІІ Сиріов	
10	С3		24.		ІІ Сиріов	49	С3	24.		ІІ Сиріов	
11	С3			24.	ІІ Сиріов	50	С3	24.		ІІ Сиріов	
12	С3		24.		ІІ Сиріов	51	С3		32.	ІІ Сиріов	
13	С3		24.		ІІ Сиріов	52	С3	36.		ІІ Сиріов	
14	С3			24.	ІІ Сиріов	53	С3		32.	ІІ Сиріов	
15	С3		40.		ІІ Сиріов	54	С3	36.		ІІ Сиріов	
16	С3		24.		ІІ Сиріов	55	С3		28.	ІІ Сиріов	
17	С3			40.	ІІ Сиріов	56	С3		24.	ІІ Сиріов	
18	С3		24.		ІІ Сиріов	57	С3	28.		ІІ Сиріов	
19	С3		36.		ІІ Сиріов	58	С3	36.		ІІ Сиріов	
20	С3			24.	ІІ Сиріов	59	С3	36.		ІІ Сиріов	
21	С3			36.	ІІ Сиріов	60	С3	36.		ІІ Сиріов	
22	С3			32.	ІІ Сиріов	61	С3	28.		ІІ Сиріов	
23	С3			32.	ІІ Сиріов	62	С3		28.	ІІ Сиріов	
24	С3		24.		ІІ Сиріов	63	С3		24.	ІІ Сиріов	
25	С3		24.		ІІ Сиріов						
26	С3		40.		ІІ Сиріов						
27	С3			36.	ІІ Сиріов						
28	С3		24.		ІІ Сиріов						
29	С3		32.		ІІ Сиріов						
30	С3			24.	ІІ Сиріов						
31	С3		36.		ІІ Сиріов						
32	С3			36.	ІІ Сиріов						
33	С3			24.	ІІ Сиріов						
34	С3			24.	ІІ Сиріов						
35	С3		40		ІІ Сиріов						
36	С3		28.		ІІ Сиріов						
37	С3			24.	ІІ Сиріов						
38	С3			28.	ІІ Сиріов						
39	С3		28.		ІІ Сиріов						

Всього пронумеровано дерев: 63 дерев (кількість площини)

Нумерацію і перелік провели:

Тришук  
(посада)  
Тришук  
(посада)  
Тришук  
(посада)

Редько  
(підпис)  
Редько  
(підпис)  
Редько  
(підпис)

Обозиний  
(ініціали та прізвище)  
Романчук  
(ініціали та прізвище)  
Саван  
(ініціали та прізвище)

15 01 2021 року

НУМЕРАЦІЙНА ВІДОМІСТЬ ДЕРЕВ,  
призначених для вибіркової санітарної рубки

Житомирська область

ДП «Смільчинське лісове господарство»

Лісництво Смільчинське  
квартал № 39 виділ № 1

урочище \_\_\_\_\_  
ділянка № \_\_\_\_\_ площа 0,7 гектарів

Порядковий номер дерев	Порода	Ступінь товщини стовбурів, сантиметрів			Категорія стану дерев, підстава відбору для рубки	Порядковий номер дерев	Порода	Ступінь товщини стовбурів, сантиметрів			Категорія стану дерев, підстава відбору для рубки
		ділові	напівділові	дров'яні				ділові	напівділові	дров'яні	
1	С		36.		IV суход.						
2	С		28.		- II -						
3	С		32.		- II -						
4	С		28.		- II -						
5	С		48.		- II -						
6	С		24.		- II -						
7	С		32.		- II -						
8	С		32.		- II -						
9	С		32.		- II -						
10	С		24.		- II -						
11	С		32.		- II -						
12	С			32.	IV суход.						
13	С			24.	- II -						
14	С			28.	- II -						
15	С			28.	- II -						
16	С			28.	- II -						
17	С			32.	- II -						
18	С			32.	- II -						
19	С			28.	- II -						
20	С			36.	- II -						
21	С			24.	- II -						
22	С		28.		IV суход.						
23	С		28.		- II -						
24	С		36.		- II -						
25	С		44.		- II -						
26	С			28.	IV суход.						
27	С			24.	- II -						
28	С			28.	- II -						
29	С			24.	- II -						
30	С			36.	- II -						
31	С			36.	- II -						
32	С			40.	- II -						

Всього пронумеровано дерев: 32

(кількість словами)

Гусак А.І.

(посада)

Гусак А.І.

(посада)

Гусак А.І.

(посада)

(підпис)

(підпис)

(підпис)

Нумерацію і перелік провели:

Мельнич В.В.

(ініціали та прізвище)

Мельнич А.А.

(ініціали та прізвище)

Савон В.В.

(ініціали та прізвище)

22 01 2021 року



НУМЕРАЦІЙНА ВІДОМІСТЬ ДЕРЕВ,  
призначених для вибіркової санітарної рубки

Житомирська область

ДП «Ємільчинське лісове господарство»

Лісництво мисливське  
квартал № 29 виділ № 5

урочище \_\_\_\_\_  
ділянка № \_\_\_\_\_ площа 28 гектарів

Порядковий номер дерева	Порода	Ступінь товщини стовбурів, сантиметрів			Категорія стану дерева, підстава вибірку для рубки	Порядковий номер дерева	Порода	Ступінь товщини стовбурів, сантиметрів			Категорія стану дерева, підстава вибірку для рубки
		ділові	напівділові	дров'яні				ділові	напівділові	дров'яні	
1	С			24.	ІІІ сухоб.	40	С			32.	ІІІ сухоб.
2	С			24.	ІІІ	41	С			24.	ІІІ
3	С			28.	ІІІ	42	С			24.	ІІІ
4	С			28.	ІІІ	43	С			24.	ІІІ
5	С			32.	ІІІ	44	С			24.	ІІІ
6	С			36.	ІІІ	45	С			24.	ІІІ
7	С			28.	ІІІ	46	С			24.	ІІІ
8	С			28.	ІІІ	47	С		32.		ІІІ сухоб.
9	С		40.		ІІІ сухоб.	48	С		24.		ІІІ
10	С		40.		ІІІ	49	С		24.		ІІІ
11	С		28.		ІІІ	50	С		24.		ІІІ
12	С		40.		ІІІ	51	С		28.		ІІІ
13	С		28.		ІІІ	52	С		24.		ІІІ
14	С		28.		ІІІ	53	С		24.		ІІІ
15	С		24.		ІІІ	54	С		28.		ІІІ
16	С		36.		ІІІ	55	С			28.	ІІІ сухоб.
17	С		28.		ІІІ	56	С			32.	ІІІ
18	С			24.	ІІІ сухоб.	57	С			32.	ІІІ
19	С			32.	ІІІ	58	С			32.	ІІІ
20	С			24.	ІІІ	59	С			40.	ІІІ
21	С			28.	ІІІ	60	С			32.	ІІІ
22	С			36.	ІІІ	61	С			28.	ІІІ
23	С			28.	ІІІ	62	С			24.	ІІІ
24	С			24.	ІІІ	63	С			24.	ІІІ
25	С			24.	ІІІ	64	С		36.		ІІІ сухоб.
26	С			28.	ІІІ	65	С		24.		ІІІ
27	С		24.		ІІІ сухоб.	66	С		24.		ІІІ
28	С		28.		ІІІ	67	С		28.		ІІІ
29	С		24.		ІІІ	68	С		24.		ІІІ
30	С		24.		ІІІ	69	С		32.		ІІІ
31	С		24.		ІІІ	70	С		24.		ІІІ
32	С		24.		ІІІ	71	С		24.		ІІІ
33	С		24.		ІІІ	72	С		24.		ІІІ
34	С			24.	ІІІ сухоб.	73	С		24.		ІІІ
35	С			24.	ІІІ	74	С		24.		ІІІ
36	С			24.	ІІІ	75	С			24.	ІІІ сухоб.
37	С			28.	ІІІ	76	С			24.	ІІІ
38	С			24.	ІІІ	77	С			24.	ІІІ
39	С			28.	ІІІ	78	С			24.	ІІІ

Всього пронумеровано дерев \_\_\_\_\_

(кількість словесами)

Гусєв А.І.

(посада)

Гусєв А.І.

(посада)

Гусєв А.І.

(посада)

Степанів В.В.

(кількість словесами)

Степанів В.В.

(підпис)

Степанів В.В.

(підпис)

Нумерацію і перелік провели:

Мельник В.В.

(ініціали та прізвище)

Москвичук А.А.

(ініціали та прізвище)

Степанів В.В.

(ініціали та прізвище)

15.01.2024 року

НУМЕРАЦІЙНА ВІДОМІСТЬ ДЕРЕВ,  
призначених для вибіркової санітарної рубки

Житомирська область

ДП «Смільчинське лісове господарство»

Лісництво Смільчинське  
квартал № 29 виділ № 5

урочище \_\_\_\_\_  
ділянка № \_\_\_\_\_ площа 28 гектарів

Порядковий номер дерева	Порода	Ступінь товщини стовбурів, сантиметрів			Категорія стану дерева, підстава відбору для рубки	Порядковий номер дерева	Порода	Ступінь товщини стовбурів, сантиметрів			Категорія стану дерева, підстава відбору для рубки
		ділові	напівділові	дров'яні				ділові	напівділові	дров'яні	
79	С			24.	ІІ суход.	118	С			28.	ІІ суход.
80	С			24.	-	119	С			24.	-
81	С			24.	-	120	С			24.	-
82	С			24.	-	121	С			28.	-
83	С			24.	-	122	С			24.	-
84	С			24.	-	123	С			24.	-
85	С			24.	-	124	С			24.	-
86	С			24.	-	125	С			24.	-
87	С			24.	-	126	С			24.	-
88	С			24.	-	127	С		28.		ІІ суход.
89	С			24.	-	128	С		24.		-
90	С			24.	-	129	С		28.		-
91	С			24.	-	130	С		24.		-
92	С			24.	-	131	С		24.		-
93	С		28.		ІІ суход.	132	С		28.		-
94	С		28.		-	133	С		28.		-
95	С		24.		-	134	С		24.		-
96	С		24.		-	135	С			28.	ІІ суход.
97	С		24.		-	136	С			28.	-
98	С		24.		-	137	С			28.	-
99	С		24.		-	138	С			32.	-
100	С		24.		-	139	С			24.	-
101	С		24.		-	140	С			24.	-
102	С		24.		-	141	С			24.	-
103	С		32.		-	142	С			24.	-
104	С		28.		-	143	С			24.	-
105	С			28.	ІІ суход.	144	С			24.	-
106	С			28.	-	145	С			24.	-
107	С			28.	-	146	С			24.	-
108	С			32.	-	147	С			28.	-
109	С			28.	-	148	С			28.	-
110	С			24.	-	149	С			28.	-
111	С			28.	-	150	С		24.		ІІ суход.
112	С			24.	-	151	С		24.		-
113	С		36.		ІІ суход.	152	С		24.		-
114	С		24.		-	153	С		28.		-
115	С		24.		-	154	С		32.		-
116	С		28.		-	155	С		24.		-
117	С		28.		-	156	С		32.		-

Всього пронумеровано дерев: Суход. 156  
(кількість словами)

Нумерацію і перелік провели:

Гусєв А.І.

(посада)

Гусєв А.І.

(посада)

Гусєв А.І.

(посада)

Мельник В.В.

(підпис)

Мельник В.В.

(підпис)

Мельник В.В.

(підпис)

Мельник В.В.

(ініціали та прізвище)

Мельник В.В.

(ініціали та прізвище)

Мельник В.В.

(ініціали та прізвище)

15.01.2021 року



НУМЕРАЦІЙНА ВІДОМІСТЬ ДЕРЕВ,  
призначених для вибіркової санітарної рубки

Житомирська область

ДП «Смільчинське лісове господарство»

Лісництво  
квартал № 26

Смільчинський  
виділ № 31

урочище \_\_\_\_\_  
ділянка № \_\_\_\_\_

площа 6,7 гектарів

Порядковий номер дерева	Порода	Ступінь товщини стовбурів, сантиметрів			Категорія стану дерева, підстава відбору для рубки	Порядковий номер дерева	Порода	Ступінь товщини стовбурів, сантиметрів			Категорія стану дерева, підстава відбору для рубки
		ділові	напівділові	дров'яні				ділові	напівділові	дров'яні	
1	С3			40.	IV Арсав	40	С3		40		IV Арсав
2	С3	44			III Арсав	41	С3			60	VI Серсав
3	С3			28.	VI Серсав	42	С3			48.	VI Серсав
4	С3			36.	VI Серсав	43	С3		36		IV Серсав
5	С3			48.	VI Серсав	44	С3		40		IV Серсав
6	С3			44.	VI Серсав	45	С3		40		IV Серсав
7	С3		40		IV Арсав	46	С3			28.	VI Арсав
8	С3			44.	VI Серсав	47	С3			24.	VI Серсав
9	С3			28.	VI Серсав	48	С3			28.	VI Серсав
10	С3			24.	VI Серсав	49	С3		32		IV Арсав
11	С3			40.	VI Серсав						
12	С3			28.	VI Серсав						
13	С3		48		IV Арсав						
14	С3			24.	VI Серсав						
15	С3			32.	VI Серсав						
16	С3			32.	VI Серсав						
17	С3			48.	VI Серсав						
18	С3			36.	VI Серсав						
19	С3			56.	VI Серсав						
20	С3		28		IV Арсав						
21	С3			40.	VI Серсав						
22	С3			36.	VI Серсав						
23	С3			36.	VI Серсав						
24	С3			48.	VI Серсав						
25	С3			60.	VI Серсав						
26	С3	36			IV Арсав						
27	С3		32		IV Арсав						
28	С3			32.	VI Серсав						
29	С3			40.	VI Серсав						
30	С3			40.	VI Серсав						
31	С3			48.	VI Серсав						
32	С3			40.	VI Серсав						
33	С3		36		IV Арсав						
34	С3			32.	VI Серсав						
35	С3			28.	VI Серсав						
36	С3			44.	VI Серсав						
37	С3			36.	VI Серсав						
38	С3			44.	VI Серсав						
39	С3			38.	VI Серсав						

Всього пронумеровано дерев: 49 дерев

(кількість слів)

Лісник  
(посада)  
Лісник  
(посада)  
Лісник  
(посада)

Лісник  
(підпис)  
Лісник  
(підпис)  
Лісник  
(підпис)

Нумерацію і перелік провели:  
Обозиний М7  
(ініціали та прізвище)  
Романчук СВ  
(ініціали та прізвище)  
Саран СВ  
(ініціали та прізвище)

20 01 2021 року

НУМЕРАЦІЙНА ВІДОМІСТЬ ДЕРЕВ,  
призначених для вибіркової санітарної рубки

Житомирська область

ДП «Ємільчинське лісове господарство»

Лісництво  
квартал № 23

виділ № 39

урочище \_\_\_\_\_  
ділянка № \_\_\_\_\_

площа 2,5 гектарів

Порядковий номер дерева	Порода	Ступінь товщини стовбурів, сантиметрів			Категорія стану дерева, підстава відбору для рубки	Порядковий номер дерева	Порода	Ступінь товщини стовбурів, сантиметрів			Категорія стану дерева, підстава відбору для рубки
		ділові	напівділові	дров'яні				ділові	напівділові	дров'яні	
1	Ос		32		IV Сирок						
2	Ос		24		IV - "						
3	Ос		24		IV - "						
4	Ос		28		IV - "						
5	Ос			28	IV Сирок						
6	Ос		36		IV Сирок						
7	Ос		32		IV Сирок						
8	Ос			32	IV Сирок						
9	Ос			24	IV - "						
10	Ос			32	IV - "						
11	Ос			28	IV - "						
12	Ос			24	IV - "						
13	Ос			32	IV - "						
14	Ос		28		IV Сирок						
15	Ос			32	IV Сирок						
16	Ос			32	IV - "						
17	Ос										
18	Ос										
19	Ос										
20	Ос										

Всього пронумеровано дерев: \_\_\_\_\_

(кількість словами)

16 дерев (шестнадцять дерев)

Туканець

(посада)

Туканець

(посада)

Туканець

(посада)

Туканець

(підпис)

Туканець

(підпис)

Туканець

(підпис)

Нумерацію і перелік провели:

Соборний М.Т.

(ініціали та прізвище)

Реманчук С.В.

(ініціали та прізвище)

Савач В.В.

(ініціали та прізвище)

15.01.2021 року



НУМЕРАЦІЙНА ВІДОМІСТЬ ДЕРЕВ,  
призначених для вибіркової санітарної рубки

Житомирська область

ДП «Ємільчинське лісове господарство»

Лісництво  
квартал № 25

виділ № 34

урочище \_\_\_\_\_  
ділянка № \_\_\_\_\_

площа 1,0 гектарів

Порядковий номер дерева	Порода	Ступінь товщини стовбурів, сантиметрів			Категорія стану дерева, підстава відбору для рубки	Порядковий номер дерева	Порода	Ступінь товщини стовбурів, сантиметрів			Категорія стану дерева, підстава відбору для рубки
		ділові	напівділові	дров'яні				ділові	напівділові	дров'яні	
1	Сх		40.		к Арх						
2	Сх			44	к Серх						
3	Сх			32.	к Серх						
4	Сх		28.		к Серх						
5	Сх			40	к Серх						
6	Сх			36.	к Серх						
7	Сх			24.	к Серх						
8	Сх		40.		к Серх						
9	Сх		44		к Серх						
10	Сх			36.	к Арх						
11	Сх			40	к Серх						
12	Сх		28.		к Серх						
13	Сх		28.		к Серх						
14	Сх			28.	к Серх						
15	Сх			32.	к Серх						
16	Сх		24.		к Серх						
17	Сх		24.		к Серх						
18	Сх			24.	к Арх						
19	Сх			24.	к Серх						
20	Сх			28.	к Серх						
21	Сх		24.		к Арх						
22	Сх			24.	к Арх						
23	Сх			24.	к Серх						
24	Сх		28.		к Серх						
25	Сх		36.		к Серх						
26	Сх			28.	к Арх						
27	Сх			36.	к Серх						
28	Сх		28.		к Серх						
29	Сх			28.	к Серх						
30	Сх		32.		к Серх						
31	Сх		32.		к Серх						
32	Сх			24	к Серх						
33	Сх			28.	к Серх						
34	Сх		40.		к Серх						
35	Сх		40.		к Серх						

Всього пронумеровано дерев: 35 дерев (тридцять п'ять дерев)  
(кількість словами)

Лісничий  
(посада)  
Лісничий  
(посада)  
Лісничий  
(посада)

Лісничий  
(підпис)  
Лісничий  
(підпис)  
Лісничий  
(підпис)

Нумерацію і перелік провели:  
Олександр М.  
(ініціали та прізвище)  
Рославський С В  
(ініціали та прізвище)  
Саван Д В  
(ініціали та прізвище)

15 01 2021 року

НУМЕРАЦІЙНА ВІДОМІСТЬ ДЕРЕВ,  
призначених для вибіркової санітарної рубки

Житомирська область

ДП «Смільчинське лісове господарство»

Лісництво  
квартал № 20

виділ № 7

ділянка №

урочище

площа 4,4 гектарів

Порядковий номер дерева	Порода	Ступінь товщини стовбурів, сантиметрів			Категорія стану дерева, підстава відбору для рубки	Порядковий номер дерева	Порода	Ступінь товщини стовбурів, сантиметрів			Категорія стану дерева, підстава відбору для рубки
		ділові	напівділові	дров'яні				ділові	напівділові	дров'яні	
1	Сосна			24.	VІ Сухост.	40	Сосна			24.	VІ Сухост.
2	Сосна		36.		VІ Сухост.	41	Сосна			28.	VІ Сухост.
3	Сосна			44.	VІ Сухост.	42	Сосна		28.		VІ Сухост.
4	Сосна			28.	VІ - " -	43	Сосна		24.		VІ Сухост.
5	Сосна			32.	VІ - " -	44	Сосна		28.		VІ Сухост.
6	Сосна		32.		VІ Сухост.	45	Сосна		28.		VІ Сухост.
7	Сосна		28.		VІ - " -	46	Сосна			24.	VІ Сухост.
8	Сосна			36.	VІ Сухост.	47	Сосна			28.	VІ Сухост.
9	Сосна		36.		VІ Сухост.	48	Сосна		36.		VІ Сухост.
10	Сосна			32.	VІ Сухост.	49	Сосна		28.		VІ Сухост.
11	Сосна			24.	VІ - " -	50	Сосна		38.		VІ Сухост.
12	Сосна		32.		VІ Сухост.	51	Сосна		32.		VІ Сухост.
13	Сосна		28.		VІ - " -	52	Сосна			36.	VІ Сухост.
14	Сосна		40.		VІ - " -	53	Сосна			36.	VІ Сухост.
15	Сосна		40.		VІ - " -	54	Сосна		36.		VІ Сухост.
16	Сосна			36.	VІ Сухост.	55	Сосна		32.		VІ Сухост.
17	Сосна			32.	VІ - " -	56	Сосна			32.	VІ Сухост.
18	Сосна			32.	VІ - " -	57	Сосна			32.	VІ Сухост.
19	Сосна			24.	VІ - " -	58	Сосна			32.	VІ Сухост.
20	Сосна			24.	VІ - " -	59	Сосна		32.		VІ Сухост.
21	Сосна		28.		VІ Сухост.	60	Сосна		28.		VІ Сухост.
22	Сосна			28.	VІ Сухост.	61	Сосна		28.		VІ Сухост.
23	Сосна		32.		VІ Сухост.	62	Сосна		28.		VІ Сухост.
24	Сосна			24.	VІ Сухост.	63	Сосна			28.	VІ Сухост.
25	Сосна		28.		VІ Сухост.	64	Сосна			28.	VІ Сухост.
26	Сосна		28.		VІ - " -	65	Сосна			28.	VІ Сухост.
27	Сосна			32.	VІ Сухост.	66	Сосна		28.		VІ Сухост.
28	Сосна			28.	VІ - " -	67	Сосна		28.		VІ Сухост.
29	Сосна		40.		VІ Сухост.	68	Сосна			44	VІ Сухост.
30	Сосна		32.		VІ - " -	69	Сосна		44		VІ Сухост.
31	Сосна			40.	VІ Сухост.	70	Сосна		40.		VІ Сухост.
32	Сосна			40.	VІ - " -	71	Сосна		40.		VІ Сухост.
33	Сосна		32.		VІ Сухост.	72	Сосна		24.		VІ Сухост.
34	Сосна			24.	VІ Сухост.	73	Сосна			24.	VІ Сухост.
35	Сосна			24.	VІ - " -	74	Сосна			24.	VІ Сухост.
36	Сосна		28.		VІ Сухост.	75	Сосна			24.	VІ Сухост.
37	Сосна			36.	VІ Сухост.	76	Сосна			24.	VІ Сухост.
38	Сосна			36.	VІ - " -						
39	Сосна		32.		VІ Сухост.						

Всього пронумеровано дерев:

76 дерев (сімдесят шість дерев)

Нумерацію і перелік провели:

Тимашук

(посада)

Тимашук

(посада)

Тимашук

(посада)

Сидор

(підпис)

Сидор

(підпис)

Сидор

(підпис)

Оборин

(ініціали та прізвище)

Романчук СВ

(ініціали та прізвище)

Саван РВ

(ініціали та прізвище)

15.01.2021 року



## ДП «Ємільчинське лісове господарство»

Лісництво деснянське  
квартал № 17 виділ № 5

урочище \_\_\_\_\_  
ділянка № \_\_\_\_\_ площа 40 гектарів

Порядковий номер дерева	Порода	Ступінь товщини стовбурів, сантиметрів			Категорія стану дерева, підстава відбору для рубки	Порядковий номер дерева	Порода	Ступінь товщини стовбурів, сантиметрів			Категорія стану дерева, підстава відбору для рубки
		ділові	напівділові	дров'яні				ділові	напівділові	дров'яні	
80	C			29. VI Сухост.							
81	C			29. VI Сухост.							
82	C			29. VI - "							
83	C			36. VI - "							
84	C			28. VI - "							
85	C			36. VI - "							
86	C			32. VI - "							
87	C			36. VI - "							
88	C			28. VI - "							
89	C			36. VI - "							
90	C			32. VI - "							

Всього пронумеровано дерев: Одесадець  
(кількість словами)

Гусе 112  
(посада)

June 1/7  
(посада)

Жуе №12  
(посада)

*[Signature]*  
(111111)

(підпис)

Нумерацію і перелік провели:  
Овдженко Н.І.  
(ініціали та прізвище)

Сатан В.В.  
(ініціали та прізвище)

Мелітун А.А.  
(ініціали та прізвище)

14 01 2021 року

НУМЕРАЦІЙНА ВІДОМІСТЬ ДЕРЕВ,  
призначених для вибіркової санітарної рубки

Житомирська область

ДП «Смільчинське лісове господарство»

Лісництво Смільчинське  
квартал № 18 виділ № 4

урочище \_\_\_\_\_  
ділянка № \_\_\_\_\_ площа 0,4 гектарів

Порядковий номер дерева	Порода	Ступінь товщини стовбурів, сантиметрів			Категорія стану дерева, підстава відбору для рубки	Порядковий номер дерева	Порода	Ступінь товщини стовбурів, сантиметрів			Категорія стану дерева, підстава відбору для рубки
		ділові	напівділові	дров'яні				ділові	напівділові	дров'яні	
1	сое			28.	Всухоп						
2	с			32.	н						
3	с			24.	н						
4	с		28.		Всухоп						
5	с		24.		н						
6	с		24.		н						
7	с		24.		н						
8	с		32.		н						
9	с			32.	Всухоп						
10	с			28.	н						
11	с			28.	н						
12	с			28.	н						

Всього пронумеровано дерев:

(кількість словами)

Двамадцять

Гусєв А/Г

(посада)

Гусєв А/Г

(посада)

Гусєв А/Г

(посада)

Мельник В В

(підпис)

Мельник В В

(підпис)

Мельник В В

(підпис)

Нумерацію і перевірку провела:

Мельник В В

(ініціали та прізвище)

Мельник В В

(ініціали та прізвище)

Сидор В В

(ініціали та прізвище)

14 01 2021 року



нумерація відомість дерев,  
призначених для вибіркової санітарної рубки  
Житомирська область

ДП «Смілянське лісове господарство»

Листовий номер 46 Мунелівське  
види № 41

урочище \_\_\_\_\_ ділянка № \_\_\_\_\_ площа 0,8 гектарів

Порядковий номер дерева	Порода	Ступінь товщини стовбура, сантиметрів			Категорія стану дерева, підстава вибору для рубки	Порядковий номер дерева	Порода	Ступінь товщини стовбура, сантиметрів			Категорія стану дерева, підстава вибору для рубки
		ділові	напівділові	дров'яні				ділові	напівділові	дров'яні	
1	с		40.		IV-суб.						
2	с		48.		IV-н-						
3	с		24.		IV-н-						
4	с		24.		IV-н-						
5	с		24.		IV-н-						
6	с		24.		IV-н-						
7	с		24.	24.	IV-суб.						
8	с		28.		IV-суб.						
9	с		24.		IV-н-						
10	с		28.		IV-н-						
11	с		24.		IV-н-						
12	с		24.	24.	IV-суб.						
13	с		28.		IV-суб.						
14	с		28.		IV-н-						
15	с		24.		IV-н-						
16	с		28.		IV-н-						
17	с		24.		IV-н-						
18	с		24.		IV-н-						
19	с		24.		IV-н-						
20	с		28.		IV-н-						
21	с		24.		IV-н-						
22	с		24.		IV-н-						
23	с		24.		IV-н-						
24	с		24.		IV-н-						
25	с		24.		IV-н-						

Всього пронумеровано дерев: Двадцять п'ять  
(кількість словами)

Григорук А/П  
(посада)  
Григорук А/П  
(посада)  
Григорук А/П  
(посада)

Степан ВВ  
(ініціали та прізвище)  
Мокришук ОА.  
(ініціали та прізвище)  
Ододик М.О.  
(ініціали та прізвище)

28.05.2021 року

НУМЕРАЦІЙНА ВІДОМІСТЬ ДЕРЕВ.  
призначених для вибіркової санітарної рубки

Житомирська область  
ДП «Смільчинське лісове господарство»

Лісництво Смільчинське  
квартал № 47 виділ № 5

урочище \_\_\_\_\_  
ділянка № \_\_\_\_\_ площа 1,2 гектарів

Порядковий номер дерева	Порода	Ступінь товщини стовбурів, сантиметрів			Категорія стану дерева, підстава вибору для рубки	Порядковий номер дерева	Порода	Ступінь товщини стовбурів, сантиметрів			Категорія стану дерева, підстава вибору для рубки
		ділові	напівділові	дров'яні				ділові	напівділові	дров'яні	
1	Б			32	VI Сухос.	40	Б			24	VI Сухос.
2	Б			28	VI - "	41	Б			24	VI - "
3	Б			40	VI - "	42	Б			24	VI - "
4	Б			32	VI - "	43	Б			24	VI - "
5	Б			24	VI - "	44	Б			24	VI - "
6	Б			36	VI - "	45	Б			28	VI - "
7	Б			28	VI - "	46	Б			28	VI - "
8	Б		40		IV Сухос.	47	Б			28	VI - "
9	Б		24		IV - "	48	Б	24			III Сухос.
10	Б		24		IV - "	49	Б			36	VI Сухос.
11	Б		24		IV - "	50	Б			24	VI - "
12	Б			24	VI Сухос.	51	Б			24	VI - "
13	Б			24	VI - "	52	Б			32	VI - "
14	Б			24	VI - "	53	Б			24	VI - "
15	Б			24	VI - "	54	Б			40	VI - "
16	Б			28	VI - "	55	Б			32	VI - "
17	Б		24		IV Сухос.	56	Б			28	VI - "
18	Б			24	VI Сухос.	57	Б			24	VI - "
19	Б		32		IV Сухос.	58	Б			40	VI - "
20	Б			24	VI Сухос.	59	Б			24	VI - "
21	Б			24	VI - "	60	Б			28	VI - "
22	Б			28	VI - "	61	Б			32	VI - "
23	Б			28	VI - "	62	Б			24	VI - "
24	Б			28	VI - "	63	Б			28	VI - "
25	Б			24	VI - "	64	Б			32	VI - "
26	Б			28	VI - "	65	Б			28	VI - "
27	Б			28	VI - "	66	Б/п			28	VI - "
28	Б			24	VI - "	67	Б/п			32	VI - "
29	Б			32	VI - "	68	Б			40	VI - "
30	Б			24	VI - "	69	Б			36	VI - "
31	Б			24	VI - "	70	Б			28	VI - "
32	Б			36	VI - "	71	Б			24	VI - "
33	Б			32	VI - "	72	Б			24	VI - "
34	Б			24	VI - "	73	Б			24	VI - "
35	Б			32	VI - "	74	Б			24	VI - "
36	Б			32	VI - "	75	Б			28	VI - "
37	Б			24	VI - "	76	Б			24	VI - "
38	Б			24	VI - "	77	Б			28	VI - "
39	Б			40	VI - "	78	Б			24	VI - "

Всього пронумеровано дерев: сімдесят вісім  
(кількість словами)

Нумерацію і перелік провели:

Мисаке А.І.  
(посада)

[Підпис]  
(підпис)

Бодоренко Н.Т.  
(ініціали та прізвище)

Григор'єв А.І.  
(посада)

[Підпис]  
(підпис)

Романенко С.В.  
(ініціали та прізвище)

Григор'єв А.І.  
(посада)

[Підпис]  
(підпис)

Савченко В.В.  
(ініціали та прізвище)

12 01 20 21 року



НУМЕРАЦІЙНА ВІДОМІСТЬ ДЕРЕВ,  
призначених для вибіркової санітарної рубки  
Житомирська область

ДП «Ємільчинське лісове господарство»

Лісництво Житомирське  
квартал № 8 виділ № 11

урочище \_\_\_\_\_  
ділянка № 1 площа 5,0 гектарів

Порядковий номер дерева	Порода	Ступінь товщини стовбурів, сантиметрів			Категорія стану дерева, підстава відбору для рубки	Порядковий номер дерева	Порода	Ступінь товщини стовбурів, сантиметрів			Категорія стану дерева, підстава відбору для рубки
		ділові	напівділові	дров'яні				ділові	напівділові	дров'яні	
1	G			24.	V Сиріх	40	C3		28.		V Сиріх
2	G		36.		V Сиріх	41			28.		V Сиріх
3	~		32.		V Сиріх	42				24.	V Сиріх
4	~		32.		V Сиріх	43			32.		V Сиріх
5	~			24.	V Сиріх	44			28.		V Сиріх
6	~			28.	V Сиріх	45			32.		V Сиріх
7	~			28.	V Сиріх	46			32.		V Сиріх
8	~			28.	V Сиріх	47				24.	V Сиріх
9	~			24.	V Сиріх	48				28.	V Сиріх
10	~		28.		V Сиріх	49			32.		V Сиріх
11	~		24.		V Сиріх	50				28.	V Сиріх
12	~		24.		V Сиріх	51				24.	V Сиріх
13	~		28.		V Сиріх	52				40.	V Сиріх
14	~			24.	V Сиріх	53				28.	V Сиріх
15	~			24.	V Сиріх	54				24.	V Сиріх
16	~			24.	V Сиріх	55				24.	V Сиріх
17	~		28.		V Сиріх	56			28.		V Сиріх
18	~		24.		V Сиріх	57			28.		V Сиріх
19	~		32.		V Сиріх	58			36.		V Сиріх
20	~			28.	V Сиріх	59			24.		V Сиріх
21	~			24.	V Сиріх	60			28.		V Сиріх
22	~		28.		V Сиріх	61		24.			V Сиріх
23	~		28.		V Сиріх	62		28.			V Сиріх
24	~			24.	V Сиріх	63		28.			V Сиріх
25	~			24.	V Сиріх	64				28.	V Сиріх
26	~			28.	V Сиріх	65				28.	V Сиріх
27	~		32.		V Сиріх	66		28.			V Сиріх
28	~		28.		V Сиріх	67		24.			V Сиріх
29	~			24.	V Сиріх	68		28.			V Сиріх
30	~			36.	V Сиріх	69				24.	V Сиріх
31	~			24.	V Сиріх	70		32.			V Сиріх
32	~		24.		V Сиріх	71		32.			V Сиріх
33	~		24.		V Сиріх	72		32.			V Сиріх
34	~		32.		V Сиріх	73		28.			V Сиріх
35	~		32.		V Сиріх	74				28.	V Сиріх
36	~		36.		V Сиріх	75				28.	V Сиріх
37	~		24.		V Сиріх	76		32.			V Сиріх
38	~			24.	V Сиріх	77		28.			V Сиріх
39	~		32.		V Сиріх	78				28.	V Сиріх

Всього пронумеровано дерев: сорок вісім  
(кількість словами)

Нумерацію і перелік провели:

Тима А.Г.  
(посада)  
Тима А.Г.  
(посада)  
Тима А.Г.  
(посада)

[Підпис]  
(підпис)  
[Підпис]  
(підпис)

Обоженко М.Г.  
(ініціали та прізвище)  
Романчук С.В.  
(ініціали та прізвище)  
Саван Д.В.  
(ініціали та прізвище)

11 01 2021 року

НУМЕРАЦІЙНА ВІДОМІСТЬ ДЕРЕВ,  
призначених для вибіркової санітарної рубки

Житомирська область

ДП «Ємільчинське лісове господарство»

Лісництво Житомирське  
квартал № 8 виділ № 11

урочище \_\_\_\_\_  
ділянка № 1 площа 5,0 гектарів

Порядковий номер дерева	Порода	Ступінь товщини стовбурів, сантиметрів			Категорія стану дерева, підстава відбору для рубки	Порядковий номер дерева	Порода	Ступінь товщини стовбурів, сантиметрів			Категорія стану дерева, підстава відбору для рубки
		ділові	напівділові	дров'яні				ділові	напівділові	дров'яні	
79	СБ			28.	VI Сиріс						
80	СБ		32.		IV Сиріс						
81	СБ		24.		IV Сиріс						
82	СБ			24.	VI Сиріс						
83	СБ			24.	VI Сиріс						
84	СБ			24.	VI Сиріс						
85	СБ			28.	VI Сиріс						
86	СБ		28.		IV Сиріс						
87	СБ		28.		IV Сиріс						
88	СБ			28.	VI Сиріс						

Всього пронумеровано дерев: Ресет 56  
(кількість основних)

Тиміш А.В.  
(посада)  
Тиміш А.В.  
(посада)  
Тиміш А.В.  
(посада)

Романчук С.В.  
(підпис)  
Романчук С.В.  
(підпис)  
Романчук С.В.  
(підпис)

Нумерацію і перелік провели:  
Обозниць М.І.  
(ініціали та прізвище)  
Романчук С.В.  
(ініціали та прізвище)  
Сігач В.В.  
(ініціали та прізвище)

11.01 2021 року



НУМЕРАЦІЙНА ВІДОМІСТЬ ДЕРЕВ.  
призначених для вибіркової санітарної рубки

Житомирська область

ДП «Ємільчинське лісове господарство»

Лісництво  
квартал № 65

виділ № 10

урочище \_\_\_\_\_  
ділянка № \_\_\_\_\_

площа 1,7 гектарів

Порядковий номер дерев	Порода	Ступінь товщини стовбурів, сантиметрів			Категорія стану дерев, підстава відбору для рубки	Порядковий номер дерев	Порода	Ступінь товщини стовбурів, сантиметрів			Категорія стану дерев, підстава відбору для рубки
		ділові	напівділові	дров'яні				ділові	напівділові	дров'яні	
1	Сосна			28.	1 Серія	40	Сосна		24.		1 Серія
2	Сосна			28.	41				24.		1 Серія
3	Сосна			32.	42				28.		1 Серія
4	Сосна			28.	43				28.		1 Серія
5	Сосна			28.	44				32.		1 Серія
6	Сосна			28.	45				32.		1 Серія
7	Сосна			32.	46				28.		1 Серія
8	Сосна			32.	47				24.		1 Серія
9	Сосна			32.	48				28.		1 Серія
10	Сосна			32.	49				28.		1 Серія
11	Сосна			36.	50				28.		1 Серія
12	Сосна			24.	51				32.		1 Серія
13	Сосна			28.	52				28.		1 Серія
14	Сосна			24.	53				28.		1 Серія
15	Сосна			32.	54				40.		1 Серія
16	Сосна			32.	55				32.		1 Серія
17	Сосна			28.	56				32.		1 Серія
18	Сосна			32.	57				36.		1 Серія
19	Сосна			28.	58				32.		1 Серія
20	Сосна			24.	59				32.		1 Серія
21	Сосна			24.	60				36.		1 Серія
22	Сосна			28.	61				28.		1 Серія
23	Сосна			32.	62				28.		1 Серія
24	Сосна			24.	63				28.		1 Серія
25	Сосна			40.	64				24.		1 Серія
26	Сосна			32.	65				32.		1 Серія
27	Сосна			40.	66				24.		1 Серія
28	Сосна			28.	67				24.		1 Серія
29	Сосна			32.	68				32.		1 Серія
30	Сосна			32.	69				32.		1 Серія
31	Сосна			36.	70				40.		1 Серія
32	Сосна			28.	71				32.		1 Серія
33	Сосна			24.	72				40.		1 Серія
34	Сосна			24.	73				36.		1 Серія
35	Сосна			32.	74				40.		1 Серія
36	Сосна			28.	75				32.		1 Серія
37	Сосна			28.	76				32.		1 Серія
38	Сосна			24.	77				28.		1 Серія
39	Сосна			24.	78				28.		1 Серія

Всього пронумеровано дерев: сімдесят вісім  
(кількість словами)

Нумерацію і перевірку провели:

Лісничий М.М.  
(посада)  
Лісничий М.М.  
(посада)  
Лісничий М.М.  
(посада)

Лісничий М.М.  
(підпис)  
Лісничий М.М.  
(підпис)  
Лісничий М.М.  
(підпис)

Лісничий М.М.  
(ініціали та прізвище)  
Лісничий М.М.  
(ініціали та прізвище)  
Лісничий М.М.  
(ініціали та прізвище)

4 03 20 21 року

НУМЕРАЦІЙНА ВІДОМІСТЬ ДЕРЕВ,  
призначених для вибіркової санітарної рубки

Житомирська область

ДП «Ємільчинське лісове господарство»

Лісництво  
квартал № 65

виділ № 10

урочище  
ділянка №

площа 1.3 гектарів

Порядковий номер дерев	Порода	Ступінь товщини стовбурів, сантиметрів			Категорія стану дерев, підстава відбору для рубки	Порядковий номер дерев	Порода	Ступінь товщини стовбурів, сантиметрів			Категорія стану дерев, підстава відбору для рубки
		ділові	напівділові	дров'яні				ділові	напівділові	дров'яні	
79	Сосна			36	✓ Сосна	118	С3			36	✓ Сосна
80	—			40	✓ Сосна	119	—	36			✓ Сосна
81	—		32		✓ Сосна	120	—	28			✓ Сосна
82	—			40	✓ Сосна	121	—	24			✓ Сосна
83	—			36	✓ Сосна	122	—			24	✓ Сосна
84	—			32	✓ Сосна	123	—			24	✓ Сосна
85	—			28	✓ Сосна	124	—	24			✓ Сосна
86	—	28			✓ Сосна	125	—	24			✓ Сосна
87	—	44			✓ Сосна	126	—			28	✓ Сосна
88	—			32	✓ Сосна	127	—			28	✓ Сосна
89	—			32	✓ Сосна	128	—			36	✓ Сосна
90	—	32			✓ Сосна	129	—	32			✓ Сосна
91	—	32			✓ Сосна	130	—	32			✓ Сосна
92	—			32	✓ Сосна	131	—			32	✓ Сосна
93	—			32	✓ Сосна	132	—			32	✓ Сосна
94	—		32		✓ Сосна	133	—			32	✓ Сосна
95	—			32	✓ Сосна	134	—	32			✓ Сосна
96	—	32			✓ Сосна	135	—			32	✓ Сосна
97	—			28	✓ Сосна	136	—	32			✓ Сосна
98	—			28	✓ Сосна	137	—	32			✓ Сосна
99	—	36			✓ Сосна	138	—			32	✓ Сосна
100	—			28	✓ Сосна	139	—			32	✓ Сосна
101	—	36			✓ Сосна	140	—			32	✓ Сосна
102	—			28	✓ Сосна	141	—			32	✓ Сосна
103	—			28	✓ Сосна						
104	—	48			✓ Сосна						
105	—			44	✓ Сосна						
106	—	32			✓ Сосна						
107	—			24	✓ Сосна						
108	—			32	✓ Сосна						
109	—			28	✓ Сосна						
110	—			40	✓ Сосна						
111	—			48	✓ Сосна						
112	—	32			✓ Сосна						
113	—	28			✓ Сосна						
114	—			36	✓ Сосна						
115	—			36	✓ Сосна						
116	—	32			✓ Сосна						
117	—	36			✓ Сосна						

Всього пронумеровано дерев:

(кількість словами)

Нумерацію і перелік провели:

(ініціали та прізвище)

(ініціали та прізвище)

(ініціали та прізвище)

4 03 2021 року



НУМЕРАЦІЙНА ВІДОМІСТЬ ДЕРЕВ,  
призначених для вибіркової санітарної рубки

Житомирська область

ДП «Ємільчинське лісове господарство»

Лісництво Миршівське  
квартал № 02 виділ № 3

урочище \_\_\_\_\_  
ділянка № \_\_\_\_\_ площа 1,7 гектарів

Порядковий номер дерева	Порода	Ступінь товщини стовбурів, сантиметрів			Категорія стану дерева, підстава відбору для рубки	Порядковий номер дерева	Порода	Ступінь товщини стовбурів, сантиметрів			Категорія стану дерева, підстава відбору для рубки
		ділові	напівділові	дров'яні				ділові	напівділові	дров'яні	
1	Восня		28.		IV Серед						
2	-		24.		IV К						
3	-			24.	V Серед						
4	-			24.	V К						
5	-			24.	V -						
6	-			28.	V -						
7	-			24.	V -						
8	-			24.	V -						
9	-			24.	V -						
10	-		24.		IV Серед						
11	-		40.		IV К						
12	-		44.		IV -						
13	-		28.		IV -						
14	-		28.		IV -						
15	-		28.		IV -						
16	-		24.		IV -						
17	-		28.		IV -						
18	-		28.		IV -						
19	-		28.		IV -						
20	-		24.		IV -						
21	-		28.		IV -						

Всього пронумеровано дерев: 21 дерево (дров'яні одне дерево)  
(кількістю словами)

Григорук  
(посада)  
Григорук  
(посада)  
Григорук  
(посада)

Григорук  
(підпис)  
Григорук  
(підпис)

Нумерацію і перелік провели:  
Григорук МГ  
(ініціали та прізвище)  
Григорук С П  
(ініціали та прізвище)  
Григорук МГ  
(ініціали та прізвище)

27.02 2021 року

НУМЕРАЦІЙНА ВІДОМІСТЬ ДЕРЕВ,  
призначених для вибіркової санітарної рубки

Житомирська область  
ДП «Ємільчинське лісове господарство»

Лісництво  
квартал № 61

виділ № 21

урочище \_\_\_\_\_  
ділянка № \_\_\_\_\_

площа 3,0 гектарів

Порядковий номер дерева	Порода	Ступінь товщини стовбурів, сантиметрів			Категорія стану дерева, підстава відбору для рубки	Порядковий номер дерева	Порода	Ступінь товщини стовбурів, сантиметрів			Категорія стану дерева, підстава відбору для рубки
		ділові	напівділові	дров'яні				ділові	напівділові	дров'яні	
1	Сосна		24.		IV	40	Сосна		24.		✓
2	-к		36.		IV	41	-		24.		✓
3	-		36.		IV	42	-		28.		✓
4	-		36.		IV	43	-		24.		✓
5	-		40.		IV	44	-		28.		✓
6	-		28.		IV						
7	-		36.		IV						
8	-		36.		IV						
9	-		36.		IV						
10	-		24.		IV						
11	-		32.		IV						
12	-		28.		IV						
13	-		28.		IV						
14	-		32.		IV						
15	-		36.		IV						
16	-		24.		IV						
17	-		32.		IV						
18	-		32.		IV						
19	-		36.		IV						
20	-		32.		IV						
21	-		24.		IV						
22	-		28.		IV						
23	-		28.		IV						
24	-		32.		IV						
25	-		24.		IV						
26	-		32.		IV						
27	-		32.		IV						
28	-		32.		IV						
29	-		40.		IV						
30	-		40.		IV						
31	-		36.		IV						
32	-		36.		IV						
33	-		44.		IV						
34	-		44.		IV						
35	-		28.		IV						
36	-		36.		IV						
37	-		28.		IV						
38	-		40.		IV						
39	-		36.		IV						

Всього пронумеровано дерев: 44 дерева (сорок чотирьох дерев)  
(кількість словами)

Нумерацію і перелік провели:

Тимаш А.Г.  
(посада)  
Тимаш А.Г.  
(посада)  
Тимаш А.Г.  
(посада)

(підпис)  
  
(підпис)  
  
(підпис)

Обозний М.І.  
(ініціали та прізвище)  
Рухович С.В.  
(ініціали та прізвище)  
Саган Д.В.  
(ініціали та прізвище)

4 03 2021 року



НУМЕРАЦІЙНА ВІДОМІСТЬ ДЕРЕВ.  
призначених для вибіркової санітарної рубки

Житомирська область  
ДП «Ємільчинське лісове господарство»

Лісництво  
квартал № 58

Мисисівське  
виділ № 7

урочище  
ділянка №

площа 1,7 гектарів

Порядковий номер дерев	Порода	Ступінь товщини стовбурів, сантиметрів			Категорія стану дерев. підстава відбору для рубки	Порядковий номер дерев	Порода	Ступінь товщини стовбурів, сантиметрів			Категорія стану дерев. підстава відбору для рубки
		ділові	напівділові	дров'яні				ділові	напівділові	дров'яні	
1	С			28.	VI Сирок						
2	С			24.	VI -						
3	С			28.	VI -						
4	С			28.	VI -						
5	С			28.	VI -						
6	С			28.	VI -						
7	С		48.	28.	VI -						
8	С			32.	VI Сирок						
9	С			44.	VI -						
10	С			32.	VI -						
11	С			28.	VI -						
12	С		44.	28.	VI Сирок						
13	С			40.	VI -						
14	С			40.	VI -						
15	С			24.	VI -						
16	С			24.	VI -						
17	С			28.	VI -						
18	С		24.	24.	VI Сирок						
19	С			24.	VI -						
20	С			28.	VI -						
21	С			28.	VI -						
22	С			24.	VI -						
23	С			28.	VI -						
24	С			32.	VI -						
25	С			32.	VI -						
26	С			28.	VI -						
27	С			32.	VI -						
28	С			48.	VI -						
29	С			56.	VI -						
30	С			40.	VI -						
31	С		56.	28.	IV Сирок						
32	С										

Всього пронумеровано дерев: 32 дерев: (кількість словачи)

Тиміш А-2  
(посада)  
Тиміш А-2  
(посада)  
Тиміш А-2  
(посада)

(підпис)  
(підпис)  
(підпис)

Нумерацію і перевірку провели:  
Овочиний М.І.  
(ініціали та прізвище)  
Романчук С.В.  
(ініціали та прізвище)  
Сачан О.В.  
(ініціали та прізвище)

26.02.2021 року

НУМЕРАЦІЙНА ВІДОМІСТЬ ДЕРЕВ,  
призначених для вибіркової санітарної рубки

Житомирська область

ДП «Смільчинське лісове господарство»

Лісництво  
квартал № 58

Ильківське  
види № 10



урочище  
ділянка № 1

площа 09 гектарів

Порядковий номер дерев	Порода	Ступінь товщини стовбурів, сантиметрів			Категорія стану дерев, підстава відбору для рубки	Порядковий номер дерев	Порода	Ступінь товщини стовбурів, сантиметрів			Категорія стану дерев, підстава відбору для рубки
		ділові	напівділові	дров'яні				ділові	напівділові	дров'яні	
1	С			24	VI Справ						
2	С			24	VI С						
3	С		36		IV Справ						
4	С			36	VI Серве						
5	С		24		IV Справ						
6	С		24		IV С						
7	С			28	VI Справ						
8	С			24	VI Справ						
9	С		32		IV Справ						
10	С		32		IV Справ						
11	С			28	VI Справ						
12	С			24	VI С						
13	С		24		IV Справ						
14	С		24		IV С						
15	С			28	VI Справ						
16	С			24	VI С						
17	С		24		IV Справ						
18	С		28		IV С						
19	С			24	VI Справ						
20	С			28	VI С						
21	С		24		IV Справ						
22	С		24		IV С						
23	С			28	VI Справ						
24	С		28		IV Справ						
25	С			28	VI Справ						
26	С			24	VI С						
27	С			24	VI С						
28	С			24	VI С						
29	С			24	VI С						
30	С		28		IV Справ						

Всього пронумеровано дерев: 30 дерев / Тридцять дерев /  
(кількість словами)

Лісн. м. 2  
(посада)  
Лісн. м. 2  
(посада)  
Лісн. м. 2  
(посада)

  
(підпис)  
  
(підпис)

Нумерацію і перелік провели:  
Одощий МІ  
(ініціали та прізвище)  
Калачук ЄВ  
(ініціали та прізвище)  
Сетан ВВ  
(ініціали та прізвище)

26 03 2021 року



НУМЕРАЦІЙНА ВІДОМІСТЬ ДЕРЕВ.  
призначених для вибіркової санітарної рубки

Житомирська область

ДП «Ємільчинське лісове господарство»

Лісництво  
квартал № 56

Нарисав  
виділ № 28

урочище  
ділянка №

площа 1.1 гектарів

Порядковий номер дерев	Порода	Ступінь товщини стовбурів, сантиметрів			Категорія стану дерев, підстава відбору для рубки	Порядковий номер дерев	Порода	Ступінь товщини стовбурів, сантиметрів			Категорія стану дерев, підстава відбору для рубки
		ділові	напівділові	дров'яні				ділові	напівділові	дров'яні	
1	С			24.	І Серія						
2	С		24.		ІІ Серія						
3	С			28.	ІІ Серія						
4	С			24.	ІІ Серія						
5	С		32.		ІІ Серія						
6	С		24.		ІІ Серія						
7	С		24.		ІІ Серія						
8	С			24.	ІІ Серія						
9	С		32.		ІІ Серія						
10	С		32.		ІІ Серія						
11	С		24.		ІІ Серія						
12	С		28.		ІІ Серія						
13	С		24.		ІІ Серія						
14	С		36.		ІІ Серія						
15	С			24.	ІІ Серія						
16	С		28.		ІІ Серія						
17	С		24.		ІІ Серія						
18	С		24.		ІІ Серія						
19	С		24.		ІІ Серія						
20	С			28.	ІІ Серія						
21	С			28.	ІІ Серія						
22	С			28.	ІІ Серія						
23	С			24.	ІІ Серія						

Всього пронумеровано дерев: 23 дерева  
(кількість словами)

двохсот тридцять

Лисенко  
(посада)  
Лисенко  
(посада)  
Лисенко  
(посада)

(підпис)  
  
(підпис)

Нумерацію і перелік провели:  
Лобовий М  
(ініціали та прізвище)  
Романчук С П  
(ініціали та прізвище)  
Саган В В  
(ініціали та прізвище)

26 02 201 року

НУМЕРАЦІЙНА ВІДОМІСТЬ ДЕРЕВ,  
призначених для вибіркової санітарної рубки  
Житомирська область  
ДП «Ємільчинське лісове господарство»

Лісництво  
квартал № 48

виділ № 46

урочище  
ділянка № 1

площа 45 гектарів

Порядковий номер дерев	Порода	Ступінь товщини стовбурів, сантиметрів			Категорія стану дерев, підстава відбору для рубки	Порядковий номер дерев	Порода	Ступінь товщини стовбурів, сантиметрів			Категорія стану дерев, підстава відбору для рубки
		ділові	напівділові	дров'яні				ділові	напівділові	дров'яні	
1	сосна			32.	IV сух	40	сосна		32.		IV сух
2	-			32.	IV сух	41	-		28.		IV сух
3	-			24.	IV сух	42	-		28.		IV сух
4	-			28.	IV сух	43	-		32.		IV сух
5	-			28.	IV сух	44	-		28.		IV сух
6	-			36.	IV сух	45	-		32.		IV сух
7	-			32.	IV сух						
8	-			36.	IV сух						
9	-			32.	IV сух						
10	-			36.	IV сух						
11	-			32.	IV сух						
12	-		24.		IV сух						
13	-			24.	IV сух						
14	-		28.		IV сух						
15	-			32.	IV сух						
16	-		24.		IV сух						
17	-		24.		IV сух						
18	-		32.		IV сух						
19	-		28.		IV сух						
20	-		24.		IV сух						
21	-		32.		IV сух						
22	-		24.		IV сух						
23	-		28.		IV сух						
24	-		28.		IV сух						
25	-		28.		IV сух						
26	-		32.		IV сух						
27	-		28.		IV сух						
28	-		32.		IV сух						
29	-		36.		IV сух						
30	-		36.		IV сух						
31	-		32.		IV сух						
32	-		28.		IV сух						
33	-		32.		IV сух						
34	-		44.		IV сух						
35	-			36.	IV сух						
36	-			32.	IV сух						
37	-		32.		IV сух						
38	-			32.	IV сух						
39	-		36.		IV сух						

Всього пронумеровано дерев: сорок п'ять  
(кількість словами)

Нумерацію і перелік провели:

Гименер  
(посада)  
Гименер  
(посада)  
Гименер  
(посада)

[Підпис]  
(підпис)  
[Підпис]  
(підпис)

Савен ВВ  
(ініціали та прізвище)  
Ободнак М. І.  
(ініціали та прізвище)  
Мосійчук О. А.  
(ініціали та прізвище)

1.03.2021р.



НУМЕРАЦІЙНА ВІДОМІСТЬ ДЕРЕВ,  
призначених для вибіркової санітарної рубки  
Житомирська область  
ДП «Ємільчинське лісове господарство»

Лісництво Шумське  
квартал № 44 виділ № 38

урочище \_\_\_\_\_  
ділянка № \_\_\_\_\_ площа 0,7 гектарів

Порядковий номер дерева	Порода	Ступінь товщини стовбурів, сантиметрів			Категорія стану дерева, підстава відбору для рубки	Порядковий номер дерева	Порода	Ступінь товщини стовбурів, сантиметрів			Категорія стану дерева, підстава відбору для рубки
		ділові	напівділові	дров'яні				ділові	напівділові	дров'яні	
1	Сосна		28.		IV Сухоб.						
2	-II-			24.	V Сухоб.						
3	-II-		28.		IV Сухоб.						
4	-II-		32.		IV - II-						
5	-II-		36.		IV - II-						
6	-II-			28.	V Сухоб.						
7	-II-			28.	V - II-						
8	-II-		28.		IV Сухоб.						
9	-II-		40.		IV - II-						
10	-II-		28.		IV - II-						
11	-II-		32.		IV - II-						
12	-II-		40.		IV - II-						
13	-II-		36.		IV - II-						
14	-II-		32.		IV - II-						
15	-II-		32.		IV - II-						
16	-II-			32.	V Сухоб.						
17	-II-		32.		IV Сухоб.						
18	-II-		36.		IV - II-						
19	-II-		32.		IV - II-						
20	-II-			28.	V Сухоб.						
21	-II-		28.		IV Сухоб.						
22	-II-		40.		IV - II-						
23	-II-		28.		IV - II-						
24	-II-		28.		IV - II-						

Всього пронумеровано дерев:

(кількість словами)

Нумерацію і перелік провели:

Григор'єв А.І.

(посада)

Григор'єв А.І.

(посада)

Григор'єв А.І.

(посада)

[Підпис]

(підпис)

[Підпис]

(підпис)

[Підпис]

(підпис)

Саган В.В.

(ініціали та прізвище)

Обознін Н.І.

(ініціали та прізвище)

Мосієв А.А.

(ініціали та прізвище)

3.03.2021р.

НУМЕРАЦІЙНА ВІДОМІСТЬ ДЕРЕВ,  
призначених для вибіркової санітарної рубки  
Житомирська область  
ДП «Ємільчинське лісове господарство»

Лісництво Житомирська  
квартал № 44 виділ № 40

урочище \_\_\_\_\_  
ділянка № \_\_\_\_\_ площа 64 гектарів

Порядковий номер дерева	Порода	Ступінь товщини стовбурів, сантиметрів			Категорія стану дерева, підстава відбору для рубки	Порядковий номер дерева	Порода	Ступінь товщини стовбурів, сантиметрів			Категорія стану дерева, підстава відбору для рубки
		ділові	напівділові	дров'яні				ділові	напівділові	дров'яні	
157	сосна		28		1V сув.						
158	-ч-		32		1V -ч-						
159	-ч-		36		1V -ч-						
160	-ч-		28		1V -ч-						
161	-ч-		32		1V -ч-						
162	-ч-		36		1V -ч-						
163	-ч-		28		1V -ч-						
164	-ч-		36		1V -ч-						
165	-ч-		32		1V -ч-						
166	-ч-		24		1V -ч-						
167	-ч-		24		1V -ч-						
168	-ч-		32		1V -ч-						
169	-ч-		32		1V -ч-						
170	-ч-		28		1V -ч-						
171	-ч-		32		1V -ч-						
172	-ч-		36		1V -ч-						
173	-ч-		28		1V -ч-						
174	-ч-		32		1V -ч-						
175	-ч-		32		1V -ч-						
176	-ч-		32		1V -ч-						
177	-ч-		28		1V -ч-						
178	-ч-		32		1V -ч-						

Всього пронумеровано дерев: Двадцять дев'ять  
(кількість словами)

Григор'єв М.І.  
(посада)

Григор'єв М.І.  
(посада)

Григор'єв М.І.  
(посада)

[Підпис]  
(підпис)  
[Підпис]  
(підпис)  
[Підпис]  
(підпис)

Нумерацію і перелік провели:

Савченко В.В.  
(ініціали та прізвище)

Оболенко М.І.  
(ініціали та прізвище)

Савченко М.А.  
(ініціали та прізвище)

3.03.2021



НУМЕРАЦІЙНА ВІДОМІСТЬ ДЕРЕВ,  
призначених для вибіркової санітарної рубки  
Житомирська область  
ДП «Ємільчинське лісове господарство»

Лісництво Житомирське  
квартал № 38 виділ № 5

урочище \_\_\_\_\_  
ділянка № \_\_\_\_\_ площа 0,7 гектарів

Порядковий номер дерева	Порода	Ступінь товщини стовбурів, сантиметрів			Категорія стану дерева, підстава відбору для рубки	Порядковий номер дерева	Порода	Ступінь товщини стовбурів, сантиметрів			Категорія стану дерева, підстава відбору для рубки
		ділові	напівділові	дров'яні				ділові	напівділові	дров'яні	
1	дуб			52	ІІІ						
2	сосна		28		ІІІ						
3	-		32		ІІІ						
4	-			24	ІІІ						
5	-		28		ІІІ						
6	-		24		ІІІ						
7	-		32		ІІІ						
8	-		32		ІІІ						
9	-		28		ІІІ						
10	-		32		ІІІ						
11	-		32		ІІІ						
12	-			28	ІІІ						
13	-			28	ІІІ						
14	-			24	ІІІ						
15	-		28		ІІІ						
16	-		28		ІІІ						
17	-		24		ІІІ						
18	-		28		ІІІ						
19	-		40		ІІІ						
20	-		24		ІІІ						
21	-		32		ІІІ						
22	-		32		ІІІ						
23	-		24		ІІІ						
24	-		28		ІІІ						
25	-		24		ІІІ						
26	-		28		ІІІ						
27	-		32		ІІІ						
28	-		28		ІІІ						
29	-			24	ІІІ						
30	-		28		ІІІ						
31	-		28		ІІІ						

Всього пронумеровано дерев: Тридцять один  
(кількість слів)

Нумерацію і перелік провели:

Григор'єв А.І.  
(посада)

Григор'єв А.І.  
(посада)

Григор'єв А.І.  
(посада)

[Підпис]  
(підпис)  
[Підпис]  
(підпис)  
[Підпис]  
(підпис)

Сатан А.В.  
(ініціали та прізвище)

Водолин Н.І.  
(ініціали та прізвище)

Медведчук А.І.  
(ініціали та прізвище)

1.03.2021р.

НУМЕРАЦІЙНА ВІДОМІСТЬ ДЕРЕВ,  
призначених для вибіркової санітарної рубки

Житомирська область

ДП «Ємільчинське лісове господарство»

Лісництво  
квартал № 829

виділ № 9

ділянка №

урочище

площа 3,1 гектарів

Порядковий номер дерева	Порода	Ступінь товщини стовбурів, сантиметрів			Категорія стану дерева, підстава відбору для рубки	Порядковий номер дерева	Порода	Ступінь товщини стовбурів, сантиметрів			Категорія стану дерева, підстава відбору для рубки
		ділові	напівділові	дров'яні				ділові	напівділові	дров'яні	
1	с		28.		IV сухов						
2	ос			40.	VI сухов						
3	ос			36.	VI - II -						
4	ос			36.	VI - II -						
5	ос			36.	VI - II -						
6	с		28.		IV сухов						
7	с		24.		IV - II -						
8	с		28.		IV - II -						
9	с		24.		IV - II -						
10	с		28.		IV - II -						
11	с		24.		IV - II -						
12	с		24.		IV - II -						
13	с		28.		IV - II -						
14	с		32.		IV - II -						
15	с		24.		IV - II -						
16	с		36.		IV - II -						
17	с		32.		IV - II -						
18	с		28.		IV - II -						
19	с		24.		IV - II -						
20	с		32.		IV - II -						
21	с		28.		IV - II -						
22	с		36.		IV - II -						
23	с		24.		IV - II -						
24	с		32.		IV - II -						
25	с		36.		IV - II -						
26	с		40.		IV - II -						
28	с		32.		IV - II -						
29	с		28.		IV - II -						
30	с		36.		IV - II -						
31	с		28.		IV - II -						
32	с		36.		IV - II -						
33	с		28.		IV - II -						
34	с		32.		IV - II -						

Всього пронумеровано дерев

(кількість словами)

Гинснер О.П.

(посада)

Гинснер О.П.

(посада)

Гинснер О.П.

(посада)

Гинснер О.П.

(підпис)

Гинснер О.П.

(підпис)

Гинснер О.П.

(підпис)

Нумерацію і перелік провели:

Сягали В.В.

(ініціали та прізвище)

Морозов О.А.

(ініціали та прізвище)

Обоженко М.В.

(ініціали та прізвище)

24 05 2021 року



НУМЕРАЦІЙНА ВІДОМІСТЬ ДЕРЕВ,  
призначених для вибіркової санітарної рубки

Житомирська область

ДП «Ємільчинське лісове господарство»

Лісництво  
квартал № 83

виділ № 11

ділянка №     

урочище     

площа 2.7 гектарів

Порядковий номер дерева	Порода	Ступінь товщини стовбурів, сантиметрів			Категорія стану дерева, підстава відбору для рубки	Порядковий номер дерева	Порода	Ступінь товщини стовбурів, сантиметрів			Категорія стану дерева, підстава відбору для рубки
		ділові	напівділові	дров'яні				ділові	напівділові	дров'яні	
1	Сос		32.		IV-однов						
2	С		24.		IV-н-						
3	С		28.		IV-н-						
4	С		24.		IV-н-						
5	С		32.		IV-н-						
6	С		28.		IV-н-						
7	С		36.		IV-н-						
8	С		32.		IV-н-						
9	С		32.		IV-н-						
10	С		36.		IV-н-						
11	С		28.		IV-н-						
12	С		32.		IV-н-						
13	С		28.		IV-н-						
14	С		36.		IV-н-						
15	С		32.		IV-н-						
16	С		28.		IV-н-						

Всього пронумеровано дерев: шістнадцять  
(кількість словами)

Інженер А.П.  
(посада)  
Інженер А.П.  
(посада)  
Інженер А.П.  
(посада)

А.П.  
(підпис)  
А.П.  
(підпис)  
А.П.  
(підпис)

Нумерацію і перелік провели:

Саян В.В.  
(ініціали та прізвище)  
Мосійчук О.А.  
(ініціали та прізвище)  
Одощук М.Т.  
(ініціали та прізвище)

26 05 2021 року

НУМЕРАЦІЙНА ВІДОМІСТЬ ДЕРЕВ,  
призначених для вибіркової санітарної рубки

Житомирська область

ДП «Смільчинське лісове господарство»

Лісництво  
квартал № 81

виділ № 15

урочище  
ділянка №

площа 1.4 гектарів

Порядковий номер дерев	Порода	Ступінь товщини стовбурів, сантиметрів			Категорія стану дерев, підстава відбору для рубки	Порядковий номер дерев	Порода	Ступінь товщини стовбурів, сантиметрів			Категорія стану дерев, підстава відбору для рубки
		ділові	напівділові	дров'яні				ділові	напівділові	дров'яні	
1	С		24.		IV-аутов						
2	С		24.		IV-н-						
3	С		24.		IV-н-						
4	С		32.		IV-н-						
5	С		28.		IV-н-						
6	С		32.		IV-н-						
7	С		36.		IV-н-						
8	С		32.		IV-н-						
9	С		28.		IV-н-						
10	С		32.		IV-н-						
11	С		28.		IV-н-						
12	С		24.		IV-н-						
13	С		28.		IV-н-						
14	С		32.		IV-н-						
15	С		36.		IV-н-						
16	С		32.		IV-н-						
17	С		28.		IV-н-						
18	С		32.		IV-н-						
19	С		28.		IV-н-						
20	С		24.		IV-н-						

Всього пронумеровано дерев:

(кількість словами)

Двадцять

Гімешер

(посада)

а/п

Гімешер

(підпис)

Гімешер

(посада)

а/п

Гімешер

(підпис)

Гімешер

(посада)

а/п

Гімешер

(підпис)

Нумерацію і перелік провели:

Своян ВВ

(ініціали та прізвище)

Мосейчук ОА.

(ініціали та прізвище)

Добриш М.І.

(ініціали та прізвище)

19 05 20 2 року



НУМЕРАЦІЙНА ВІДОМІСТЬ ДЕРЕВ,  
призначених для вибіркової санітарної рубки

Житомирська область

ДП «Ємільчинське лісове господарство»

Лісництво  
квартал № 72

виділ № 8

ділянка №     

урочище     

площа 1.5 гектарів

Порядковий номер дерева	Порода	Ступінь товщини стовбурів, сантиметрів			Категорія стану дерева, підстава відбору для рубки	Порядковий номер дерева	Порода	Ступінь товщини стовбурів, сантиметрів			Категорія стану дерева, підстава відбору для рубки
		ділові	напівділові	дров'яні				ділові	напівділові	дров'яні	
1	ос			44.	IV суход.						
2	с		36.		IV суход.						
3	с		36.		IV - II -						
4	-		32.		IV - II -						
5	ос			36.	IV суход.						
6	ос			28.	VI - II -						
7	ос			24.	VI - II -						
8	с		36.		IV - II -						
9	ос			24.	VI - II -						
10	ос			28.	VI - II -						
11	ос			24.	VI - II -						
12	ос			24.	VI - II -						
13	с		32.		IV - II -						
14	с		36.		IV - II -						
15	с		24.		IV - II -						
16	с		28.		IV - II -						
17	с		32.		IV - II -						
18	с		28.		IV - II -						
19	с		28.		IV - II -						
20	с		28.		IV - II -						
21	с		32.		IV - II -						
22	с		28.		IV - II -						
23	с		24.		IV - II -						
24	с		28.		IV - II -						
25	с		32.		IV - II -						
26	с		28.		IV - II -						
27	с		24.		IV - II -						

Всього пронумеровано дерев двадцять сім  
(кількість словами)

Гімешер О.П.  
(посада)

Гімешер О.П.  
(посада)

Гімешер О.П.  
(посада)

[Підпис]  
(підпис)  
[Підпис]  
(підпис)  
[Підпис]  
(підпис)

Нумерацію і перелік провели:  
Сяцен В.В.

Москачук О.А.  
(ініціали та прізвище)

Одольний М.І.  
(ініціали та прізвище)

15.05 2021 року

нумераційних відомість дерев,  
призначених для вибіркової санітарної рубки  
Житомирська область

ДІІ «Смілянське лісове господарство»

Лісництво Ивусильське  
квартал № 76 виділ № 22

урочище \_\_\_\_\_ ділянка № \_\_\_\_\_ площа 13 гектарів

Порядковий номер дерева	Порода	Ступінь товщини стовбура, сантиметрів			Категорія стану дерева, підстава вибору для рубки	Порядковий номер дерева	Порода	Ступінь товщини стовбура, сантиметрів			Категорія стану дерева, підстава вибору для рубки
		ділові	напівділові	дров'яні				ділові	напівділові	дров'яні	
1	осида			36	IV-III-б						
2	осида			32	IV-III-						
3	осида			40	IV-III-						
4	осида			40	IV-III-						
5	осида			40	IV-III-						
6	осида			36	IV-III-						
7	осида			36	IV-III-						
8	осида			48	IV-III-						
9	сосна	18			IV-III-б						
10	с	28			IV-III-						
11	с	28			IV-III-						
12	с	32			IV-III-						
13	с	28			IV-III-						
14	с	32			IV-III-						

Всього пронумеровано дерев:

(кількість словами) /

Чотирнадцять

Нумерацію і перелік провели:

Тимошук

(підписи та прізвище)

Тимошук

(підписи та прізвище)

Тимошук

(підписи та прізвище)

Андрій  
Григор  
Григор

(підписи та прізвище)

(підписи та прізвище)

(підписи та прізвище)

Ободимський

(підписи та прізвище)

Романчук

(підписи та прізвище)

Саван

(підписи та прізвище)

24 05 2021 року



ІЗМІРАНИЙ ВІДОМІСТЬ ДЕРЕВ,  
призначених для лісничої санітарної рубки

Житомирська область

ДП «Смілянське лісове господарство»

Лісництво Смільське  
квартал № 72 виділ № 30

урочище \_\_\_\_\_  
ділянка № \_\_\_\_\_ площа 1.1 гектарів

Порядковий номер дерева	Порода	Ступінь товщини стовбура, сантиметрів			Категорія стану дерева, підстава відбору для рубки	Порядковий номер дерева	Порода	Ступінь товщини стовбура, сантиметрів			Категорія стану дерева, підстава відбору для рубки
		ділові	напівділові	дрова				ділові	напівділові	дрова	
1	СЗ		24.		мертво						
2	СЗ		32.		IV - II -						
3	СЗ		28.		IV - II -						
4	СЗ		28.		IV - II -						
5	СЗ		28.		IV - II -						
6	СЗ		32.		IV - II -						
7	СЗ		32.		IV - II -						
8	СЗ		32.		IV - II -						
9	СЗ		3.6.		IV - II -						
10	СЗ		28.		IV - II -						
11	СЗ		32.		IV - II -						
12	СЗ		28.		IV - II -						

Всього пронумеровано дерев: дванадцять  
(кількість словами)

Інженер М.П. [підпис]  
(підпис)  
Інженер М.П. [підпис]  
(підпис)  
Інженер М.П. [підпис]  
(підпис)

Нумерацію і перевірку провели:  
Степан В.В.  
(ініціали та прізвище)  
Москаленко О.А.  
(ініціали та прізвище)  
Оболенко М.І.  
(ініціали та прізвище)

7 06 2021 року

на місцях лісової відомості в дерев,  
призначених для вибіркової санітарної рубки  
Житомирська область

ДП «Смілянське лісове господарство»

Лісництво Нарисельське  
квартал № 69 виділ № 24

урочище \_\_\_\_\_  
ділянка № \_\_\_\_\_ площа 31 гектарів

Порядковий номер дерева	Порода	Ступінь товщини стовбура в сантиметрах			Категорія стану дерева, підстава вибору для рубки	Порядковий номер дерева	Порода	Ступінь товщини стовбура в сантиметрах			Категорія стану дерева, підстава вибору для рубки
		ділові	напівділові	дров'яні				ділові	напівділові	дров'яні	
1	Сосна		24.		IV						
2	"		24.		IV						
3	"		32.		IV						
4	"		28.		IV						
5	"		32.		IV						
6	"		24.		IV						
7	"		32.		IV						
8	"		24.		IV						
9	"		28.		IV						
10	"		28.		IV						
11	"		32.		IV						
12	"		28.		IV						
13	Білка			32.	V						
14	Сосна		24.		IV						
15	"		24.		IV						
16	"		32.		IV						
17	"		32.		IV						
18	"		36.		IV						
19	"		32.		IV						
20	"		28.		IV						
21	Білка			40.	V						

Всього пронумеровано дерев двадцять одне  
(кількість словами)

Нумерацію і перелік провели

Григор'як  
(підпис)  
Григор'як  
(підпис)  
Григор'як  
(підпис)  
Григор'як  
(підпис)

Романчук  
(підпис)  
Романчук  
(підпис)  
Романчук  
(підпис)  
Романчук  
(підпис)

Романчук  
(підпис та прізвище)  
Романчук  
(підпис та прізвище)  
Савчук  
(підпис та прізвище)  
Савчук  
(підпис та прізвище)

21.05.2021 року



нумераційна відомість дерев,  
призначених для вибіркової санітарної рубки

Житомирська область

ДП «Смілянське лісове господарство»

Листовий  
квартал № 69

виділ № 23

урочище  
ділянка №

площа 1,0 гектарів

Порядковий номер дерева	Порода	Ступінь товщини стовбура, сантиметрів			Категорія стану дерева, підстава вибору для рубки	Порядковий номер дерева	Порода	Ступінь товщини стовбура, сантиметрів			Категорія стану дерева, підстава вибору для рубки
		ділові	напівділові	дров'яні				ділові	напівділові	дров'яні	
1	с			24.	Архос						
2	с		24.		Архос						
3	с		24.		Архос						
4	с		32.		Архос						
5	с		24.		Архос						
6	с		24.		Архос						
7	с		28.		Архос						
8	с		28.		Архос						
9	с		24.		Архос						
10	с		28.		Архос						
11	с		32.		Архос						
12	с		28.		Архос						
13	с		28.		Архос						
14	с		32.		Архос						
15	с		24.		Архос						
16	с		28.		Архос						
17	с		32.		Архос						
18	с			24.	Архос						
19	с			24.	Архос						
20	с		28.		Архос						
21	с		36.		Архос						
22	с		32.		Архос						
23	с		28.		Архос						
24	с		36.		Архос						
25	с		32.		Архос						
26	с		28.		Архос						
27	с		24.		Архос						
28	с		36.		Архос						
29	с		28.		Архос						
30	с		32.		Архос						
31	с		28.		Архос						

Всього прінумеровано дерев:

Дридцять одес

(кількість пробамі)

Інженер А.П. [підпис]

(посада)

Інженер А.П. [підпис]

(посада)

Інженер А.П. [підпис]

(посада)

Нумерацію деревів провели

Савиц В.В.

(ініціали та прізвище)

Мосбіден О.А.

(ініціали та прізвище)

Ободин М.Т.

(ініціали та прізвище)

19 25 2021 року

ІНВЕНТАРИЙНІ ВІДОМОСТІ ДЕРЕВ,  
призначених для ліквідації санітарної рубки

Житомирська область

ДП «Смілянське лісове господарство»

Лісництво Мучельське урочище                       
квартал № 68 виділ № 21 ділянка №                      площа 3,3 гектарів

Порядковий номер дерева	Порода	Ступінь товщини стовбура, сантиметрів			Категорія стану дерева, підстава вибору для рубки	Породковий номер дерева	Порода	Ступінь товщини стовбура, сантиметрів			Категорія стану дерева, підстава вибору для рубки
		ділові	напівділові	дров'яні				ділові	напівділові	дров'яні	
1	ос			24	IV сухоб						
2	ос			28	IV-II-						
3	ос			32	IV-II-						
4	ос			32	IV-II-						
5	ос			40	IV-II-						
6	ос			36	IV-II-						
7	ос			40	IV-II-						
8	ос			40	IV-II-						
9	ос			32	IV-II-						
10	ос			36	IV-II-						
11	ос			32	IV-II-						
12	ос			36	IV-II-						
13	ос		32		IV сухоб						
14	с		36		IV-II-						
15	ос			40	IV сухоб						
16	ос		44		IV сухоб						
17	ос			28	IV сухоб						
18	ос			36	IV-II-						
19	с		36		IV сухоб						
20	с		28		IV-II-						
21	с		32		IV-II-						
22	с		40		IV-II-						
23	с		28		IV-II-						
24	с		36		IV-II-						
25	с		32		IV-II-						
26	с		28		IV-II-						

Всього пронумеровано дерев двадцять сім  
(кількість слів)

Числ 1/7  
(підпис)  
Числ 1/7  
(підпис)  
Числ 1/7  
(підпис)

*(підписи)*  
(підпис)  
(підпис)  
(підпис)

Нумерацію і перелік провели  
Сатан В.В.  
(підпис)  
Сатан В.В.  
(підпис)  
Овощин М.Т.  
(підпис)



ІНУМЕРАЦІЯ ВІДОМІСТЬ ДЕРЕВ,  
призначених для вибіркової санітарної рубки

Житомирська область

ДП «Смілянське лісове господарство»

Лісництво Смілянське урочище \_\_\_\_\_  
квартал № 66 виділ № 12 ділянка № \_\_\_\_\_ площа 1,7 гектарів

Порядковий номер дерева	Порода	Ступінь товщини стовбура, сантиметрів			Категорія стану дерева, підстава вибору для рубки	Порядковий номер дерева	Порода	Ступінь товщини стовбура, сантиметрів			Категорія стану дерева, підстава вибору для рубки
		ділові	напівділові	дров'яні				ділові	напівділові	дров'яні	
1	С		24.		IV Суріал						
2	С		28.		IV						
3	С		24.		IV						
4	С		28.		IV						
5	С		24.		IV						
6	С		32.		IV						
7	С		36.		IV						
8	С		32.		IV						
9	С		36.		IV						
10	С		32.		IV						
11	С		40.		IV						
12	С		36.		IV						
13	С		36.		IV						
14	С		36.		IV						
15	С		28.		IV						
16	С		40.		IV						
17	С		28.		IV						
18	С		40.		IV						
19	С		28.		IV						
20	С		32.		IV						
21	С		36.		IV						
22	С		28.		IV						
23	С		28.		IV						
24	С		28.		IV						
25	С		40.		IV						
26	С		32.		IV						
27	С		32.		IV						
28	С		40.		IV						
29	С		28.		IV						
30	С		28.		IV						
31	С		32.		IV						
32	С		28.		IV						
33	С		36.		IV						
34	С		32.		IV						
35	С		40.		IV						

Всього пронумеровано дерев: Тридцять п'ять  
(кількість знаменів)

Нумерацію і перевірку провели

Інженер Л.П. [підпис]  
Інженер Л.П. [підпис]  
Інженер Л.П. [підпис]

Свєтлана В.В.  
(ініціали та прізвище)  
Мосейчук О.А.  
(ініціали та прізвище)  
Оболенський А.І.  
(ініціали та прізвище)

25.05.2020 року

ІНВЕНТАРИЗАЦІЯ ВІДОМІСТЬ ДЕРЕВ,  
призначених для ліквідації санітарної рубки

Житомирська область

ДП «Смілянське лісове господарство»

Лісництво Мучанське  
квартал № 66 виділ № 5

урочище \_\_\_\_\_ ділянка № \_\_\_\_\_ площа 37 гектарів

Порядковий номер дерева	Порода	Ступінь товщини стовбура, сантиметрів			Категорія стану дерева, підстава вибору для рубки	Порядковий номер дерева	Порода	Ступінь товщини стовбура, сантиметрів			Категорія стану дерева, підстава вибору для рубки
		ділові	напівділові	дров'яні				ділові	напівділові	дров'яні	
1	сх			24	IV сучков	40	сх	36			IV сучков
2	сх			24	IV-II - 41		с	32			IV-II -
3	сх		24		IV сучков	42	с	24			IV-II -
4	сх		24		IV-II - 43		с	32			IV-II -
5	сх		24		IV-II - 44		с	28			IV-II -
6	сх			24	IV сучков	45	с	24			IV-II -
7	сх		28		IV сучков	46	с	32			IV-II -
8	сх		24		IV-II - 47		с	36			IV-II -
9	сх		36		IV-II - 48		с	32			IV-II -
10	сх		32		IV-II - 49		с	24			IV-II -
11	сх		28		IV-II - 50		с	36			IV-II -
12	сх		24		IV-II - 51		с	28			IV-II -
13	сх		24		IV-II - 52		с	28			IV-II -
14	сх		24		IV-II - 53		с	40			IV-II -
15	сх			24	IV сучков	54	с	32			IV-II -
16	сх		28		IV сучков	55	с	24			IV-II -
17	сх		24		IV-II - 56		с	28			IV-II -
18	сх		24		IV-II - 57		с	28			IV-II -
19	сх			24	IV сучков	58	с	36			IV-II -
20	сх		24		IV сучков	59	с	-	28		IV сучков
21	сх		24		IV-II - 60		с	-	32		IV-II -
22	сх		24		IV-II - 61		с	28			IV-II -
23	сх		24		IV-II - 62		с	36			IV-II -
24	сх		24		IV-II - 63		с	24			IV-II -
25	сх		24		IV-II - 64		с	32			IV-II -
26	сх		24		IV-II - 65		с	36			IV-II -
27	сх		24		IV-II - 66		с	28			IV-II -
28	сх		24		IV-II - 67		с	32			IV-II -
29	сх		24		IV-II - 68		с	36			IV-II -
30	сх		28		IV-II - 69		с	24			IV-II -
31	сх		36		IV-II - 70		с	28			IV-II -
32	сх		28		IV-II - 71		с	36			IV-II -
33	сх		24		IV-II - 72		с	40			IV-II -
34	сх		32		IV-II -						
35	сх		32		IV-II -						
36	сх		28		IV-II -						
37	сх		24		IV-II -						
38	сх		24		IV-II -						
39	сх		24		IV-II -						

Всього пронумеровано дерев: сорок дев'ять  
(кількість словами)

Інженер О.П.  
Інженер О.П.  
Інженер О.П.

Сачин В.В.  
Мосибгун О.А.  
Оболич М.І.



НУМЕРАЦІЙНА ВІДОМІСТЬ ДЕРЕВ,  
призначених для вибіркової санітарної рубки

Житомирська область

ДП «Смілянське лісове господарство»

Лісництво  
квартал № 65

виділ № 8

урочище  
ділянка №

площа 2,6 гектарів

Порядковий номер дерева	Порода	Ступінь товщини стовбурів, сантиметрів			Категорія стану дерева, підстана відбору для рубки	Порядковий номер дерева	Порода	Ступінь товщини стовбурів, сантиметрів			Категорія стану дерева, підстана відбору для рубки
		ділові	напівділові	дров'яні				ділові	напівділові	дров'яні	
79	C3		24.		IV Серед						
80	C3		28.		IV						
81	C3		24.		IV						
82	C3			28.	IV Серед						
83	C3			28.	IV						
84	C3			28.	IV						
85	C3		28.		IV Серед						
86	C3		28.		IV						
87	C3		28.		IV						
88	C3		38.		IV						

Всього пронумеровано дерев

(кількість словами)

Дес'ять

Іван ІІ

(посада)

Іван ІІ

(посада)

Іван ІІ

(посада)

(підпис)

(підпис)

(підпис)

(підпис)

Нумерацію і перелік провели:

Олександр ІІ

(ініціали та прізвище)

Росакич СД

(ініціали та прізвище)

Саган ВД

(ініціали та прізвище)

2 06 2021 року

НУМЕРАЦІЙНА ВІДОМІСТЬ ДЕРЕВ,  
призначених для вибіркової санітарної рубки

Житомирська область

ДП «Ємільчинське лісове господарство»

Лісництво  
квартал № 64

намалясусе  
виділ № 61

урочище  
ділянка №

площа 3,2 гектарів

Порядковий номер дерева	Порода	Ступінь товщини стовбурів, сантиметрів			Категорія стану дерева, підстава відбору для рубки	Порядковий номер дерева	Порода	Ступінь товщини стовбурів, сантиметрів			Категорія стану дерева, підстава відбору для рубки
		ділові	напівділові	дров'яні				ділові	напівділові	дров'яні	
1	С			24	✓ Апрол	40	С		24		✓ Апрол
2	С		24		✓ Апрол	41	С		28		✓ Апрол
3	С		28		✓ Апрол	42	С		40		✓ Апрол
4	С		32		✓ Апрол	43	С		28		✓ Апрол
5	С		24		✓ Апрол	44	С		28	28	✓ Апрол
6	С		28		✓ Апрол	45	С		24		✓ Апрол
7	С		24		✓ Апрол	46	С		36		✓ Апрол
8	С		32		✓ Апрол	47	С		32		✓ Апрол
9	С		24		✓ Апрол	48	С		28		✓ Апрол
10	С		24		✓ Апрол	49	С		24		✓ Апрол
11	С		28		✓ Апрол	50	С		32		✓ Апрол
12	С		24		✓ Апрол	51	С		28		✓ Апрол
13	С		24		✓ Апрол	52	С		32		✓ Апрол
14	С		36		✓ Апрол	53	С		28		✓ Апрол
15	С			24	✓ Апрол	54	С			28	✓ Апрол
16	С			32	✓ Апрол	55	С			24	✓ Апрол
17	С			24	✓ Апрол	56	С		32		✓ Апрол
18	С			24	✓ Апрол	57	С		24		✓ Апрол
19	С			24	✓ Апрол	58	С		28		✓ Апрол
20	С		24		✓ Апрол	59	С		28		✓ Апрол
21	С		28		✓ Апрол	60	С		36		✓ Апрол
22	С		28		✓ Апрол	61	С			24	✓ Апрол
23	С		28		✓ Апрол	62	С			44	✓ Апрол
24	С		28		✓ Апрол						
25	С		24		✓ Апрол						
26	С		28		✓ Апрол						
27	С		24		✓ Апрол						
28	С		24		✓ Апрол						
29	С			32	✓ Апрол						
30	С			24	✓ Апрол						
31	С		24		✓ Апрол						
32	С		32		✓ Апрол						
33	С		24		✓ Апрол						
34	С		24		✓ Апрол						
35	С		28		✓ Апрол						
36	С		24		✓ Апрол						
37	С		24		✓ Апрол						
38	С			24	✓ Апрол						
39	С		24		✓ Апрол						

Всього пронумеровано дерев: 62 дерев / умістять два дерева

(кількість стовбурів)

Нумерацію і перевірку провели:

Лисенко

(посада)

Лисенко

(посада)

Лисенко

(посада)

(підпис)

(підпис)

(підпис)

(підпис)

Лисенко

(ініціали та прізвище)

Лисенко

(ініціали та прізвище)

Лисенко

(ініціали та прізвище)

7 06 2021 року



НУМЕРАЦІЙНА ВІДОМІСТЬ ДЕРЕВ,  
призначених для вибіркової санітарної рубки

Житомирська область

ДП «Смільчинське лісове господарство»

Лісництво  
квартал № 63

Мисисенська  
виділ № 3

урочище  
ділянка №

площа 4,7 гектарів

Порядковий номер дерева	Порода	Ступінь товщини стовбурів, сантиметрів			Категорія стану дерева, підстава відбору для рубки	Порядковий номер дерева	Порода	Ступінь товщини стовбурів, сантиметрів			Категорія стану дерева, підстава відбору для рубки
		ділові	напівділові	дров'яні				ділові	напівділові	дров'яні	
1	С		24.		1 Сиріол	40	С		24.		1 Сиріол
2	С			24.	1 Сиріол	41	С		24.	28.	1 Сиріол
3	С		28.		1 Сиріол	42	С		28.		1 Сиріол
4	С		28.		1 Сиріол	43	С		32.		1 Сиріол
5	С		24.		1 Сиріол	44	С		28.		1 Сиріол
6	С		28.		1 Сиріол	45	С		24.		1 Сиріол
7	С		32.		1 Сиріол	46	С		28.		1 Сиріол
8	С		24.		1 Сиріол	47	С		24.		1 Сиріол
9	С		24.		1 Сиріол	48	С		32.		1 Сиріол
10	С		24.		1 Сиріол	49	С		36.		1 Сиріол
11	С		32.		1 Сиріол	50	С		24.		1 Сиріол
12	С		24.		1 Сиріол	51	С		28.		1 Сиріол
13	С		32.		1 Сиріол	52	С		24.		1 Сиріол
14	С		28.		1 Сиріол	53	С		24.		1 Сиріол
15	С		24.		1 Сиріол	54	С		28.		1 Сиріол
16	С		28.		1 Сиріол	55	С		28.		1 Сиріол
17	С		24.		1 Сиріол	56	С			24.	1 Сиріол
18	С		28.		1 Сиріол	57	С			28.	1 Сиріол
19	С		24.		1 Сиріол	58	С			24.	1 Сиріол
20	С			28.	1 Сиріол	59	С			24.	1 Сиріол
21	С			24.	1 Сиріол	60	С			24.	1 Сиріол
22	С		24.		1 Сиріол	61	С		28.		1 Сиріол
23	С		28.		1 Сиріол	62	С		24.		1 Сиріол
24	С		36.		1 Сиріол	63	С		24.		1 Сиріол
25	С		24.		1 Сиріол	64	С		36.		1 Сиріол
26	С			24.	1 Сиріол	65	С		32.		1 Сиріол
27	С			28.	1 Сиріол	66	С		28.		1 Сиріол
28	С			24.	1 Сиріол	67	С		28.		1 Сиріол
29	С			24.	1 Сиріол	68	С		24.		1 Сиріол
30	С			24.	1 Сиріол	69	С		24.		1 Сиріол
31	С		28.		1 Сиріол	70	С		24.		1 Сиріол
32	С		24.		1 Сиріол	71	С		24.		1 Сиріол
33	С		28.		1 Сиріол	72	С			28.	1 Сиріол
34	С		28.		1 Сиріол	73	С			28.	1 Сиріол
35	С		24.		1 Сиріол	74	С			28.	1 Сиріол
36	С		28.		1 Сиріол	75	С			24.	1 Сиріол
37	С		36.		1 Сиріол	76	С		28.		1 Сиріол
38	С		24.		1 Сиріол	77	С		24.		1 Сиріол
39	С		24.		1 Сиріол	78	С		28.		1 Сиріол

Всього пронумеровано дерев: сімдесят вісім  
(кількість словами)

Жук А.З.  
(посада)  
Жук А.З.  
(посада)  
Жук А.З.  
(посада)

[Підпис]  
(підпис)  
[Підпис]  
(підпис)  
[Підпис]  
(підпис)

Нумерацію і перелік провели:  
Добрий М.М.  
(ініціали та прізвище)  
Григорук С.В.  
(ініціали та прізвище)  
Сенен О.П.  
(ініціали та прізвище)

2 06 2021 року

НУМЕРАЦІЙНА ВІДОМІСТЬ ДЕРЕВ.  
призначених для вибіркової санітарної рубки

Житомирська область

ДП «Смільчинське лісове господарство»

Лісництво  
квартал № 63

Меремівське

виділ № 19

урочище \_\_\_\_\_  
ділянка № 1

площа 2,0 гектарів

Порядковий номер дерев	Порода	Ступінь товщини стовбурів, сантиметрів			Категорія стану дерев, підстава вибору для рубки	Порядковий номер дерев	Порода	Ступінь товщини стовбурів, сантиметрів			Категорія стану дерев, підстава вибору для рубки
		ділові	напівділові	дров'яні				ділові	напівділові	дров'яні	
1	С			24.	✓ Сире	40	С		36.		✓ Сире
2	С			32.	✓	41	С		28.		✓
3	С		28.		✓ Сире	42	С			24.	✓ Сире
4	С		28.		✓	43	С			32.	✓
5	С			32.	✓ Сире	44	С			40.	✓
6	С			24.	✓	45	С		24.		✓
7	С		24.		✓ Сире	46	С		24.		✓
8	С			24.	✓ Сире	47	С			40.	✓ Сире
9	С			24.	✓ Сире	48	С		24.		✓ Сире
10	С		24.		✓ Сире	49	С		24.		✓
11	С		40.		✓						✓
12	С			28.	✓ Сире						
13	С			28.	✓						
14	С			24.	✓						
15	С			24.	✓						
16	С		24.		✓ Сире						
17	С		32.		✓						
18	С			44.	✓ Сире						
19	С			40.	✓						
20	С		44.		✓ Сире						
21	С			24.	✓ Сире						
22	С			32.	✓						
23	С			36.	✓						
24	С		28.		✓ Сире						
25	С		40.		✓						
26	С			40.	✓ Сире						
27	С			40.	✓						
28	С		32.		✓ Сире						
29	С			32.	✓ Сире						
30	С			24.	✓						
31	С			44.	✓						
32	С			36.	✓						
33	С			24.	✓						
34	С			24.	✓						
35	С		32.		✓ Сире						
36	С			36.	✓ Сире						
37	С		28.		✓ Сире						
38	С			24.	✓ Сире						
39	С			28.	✓						

Всього пронумеровано дерев: 49 дерев (сорок дев'ять дерев)  
(кількість словами)

Григор'я  
(посада)  
Григор'я  
(посада)  
Григор'я  
(посада)

Григор'я  
(підпис)  
Григор'я  
(підпис)

Нумерацію і перелік провели:  
Одощук М  
(ініціали та прізвище)  
Пашаук СМ  
(ініціали та прізвище)  
Сазан ДМ  
(ініціали та прізвище)

27 02 2021 року



НУМЕРАЦІЙНА ВІДОМІСТЬ ДЕРЕВ,  
призначених для вибіркової санітарної рубки

Житомирська область

ДП «Смільчинське лісове господарство»

Лісництво И Смільчинське  
квартал № 61 виділ № 21

урочище \_\_\_\_\_  
ділянка № \_\_\_\_\_ площа 30 гектарів

Порядковий номер дерев	Порода	Ступінь товщини стовбурів, сантиметрів			Категорія стану дерев, підстава відбору для рубки	Порядковий номер дерев	Порода	Ступінь товщини стовбурів, сантиметрів			Категорія стану дерев, підстава відбору для рубки
		ділові	напівділові	дров'яні				ділові	напівділові	дров'яні	
1	Сосна	36.			II Серед						
2	-II-	48.			IV -						
3	-II-	32.			II -						
4	-II-	40.			II -						
5	-II-	36.			II -						
6	-II-	36.			II -						
7	-II-	44.			II -						
8	-II-		48.		IV Серед						
9	-II-		36.		IV -						
10	-II-		56.		IV -						
11	-II-		48.		IV -						
12	-II-			60.	IV Серед						
13	-II-			44.	IV -						
14	-II-		40.		IV Серед						
15	-II-			48.	IV Серед						
16	-II-			60.	IV -						
17	-II-			52.	IV -						
18	-II-		44.		IV Серед						
19	-II-		40.		IV -						
20	Сосна			32.	IV Серед						
21	Олиха			36.	IV -						
22	Сосна		48.		IV Серед						
23	Олиха			28.	IV Серед						
24	Сосна		48.		IV Серед						
25	Сосна		40.		IV -						
26	Сосна		44.		IV -						
27	Сосна		40.		IV -						
28	Сосна	56.			II Серед						
29	Сосна		52.		IV -						
30	Сосна		48.		IV -						
31	Сосна		44.		IV -						

Всього пронумеровано дерев: 31 дерево (кількість словами)

(Призначено одне дерево)

Тиме А Г  
(посада)  
Тиме А Г  
(посада)  
Тиме А Г  
(посада)

[Підпис]  
(підпис)  
[Підпис]  
(підпис)  
[Підпис]  
(підпис)

Нумерацію і перелік провели:  
Олександр М  
(ініціали та прізвище)  
Романчук С Н  
(ініціали та прізвище)  
Сарачук В П  
(ініціали та прізвище)

2006 202 року

НУМЕРАЦІЙНА ВІДОМІСТЬ ДЕРЕВ,  
призначених для вибіркової санітарної рубки

Житомирська область

ДП «Ємільчинське лісове господарство»

Лісництво  
квартал № 58

Ємільчинський  
виділ № 38

урочище \_\_\_\_\_  
ділянка № \_\_\_\_\_

площа 3,8 гектарів

Порядковий номер дерева	Порода	Ступінь товщини стовбурів, сантиметрів			Категорія стану дерева, підстава відбору для рубки	Порядковий номер дерева	Порода	Ступінь товщини стовбурів, сантиметрів			Категорія стану дерева, підстава відбору для рубки
		ділові	напівділові	дров'яні				ділові	напівділові	дров'яні	
1	Сосна		32.		1	Сосна		28.			1
2	"		28.		2	"		24.			2
3	"		32.		3	"		24.			3
4	"		24.		4	"		24.			4
5	"		24.		5	"		32.			5
6	"		28.		6	"		32.			6
7	"		28.		7	"		32.			7
8	"		28.		8	"		24.			8
9	"		28.		9	"		32.			9
10	"		32.		10	"		36.			10
11	"		24.		11	"		28.			11
12	"		28.		12	"		28.			12
13	"		24.		13	"		24.			13
14	"		24.		14	"		24.			14
15	"		24.		15	"		24.			15
16	"		28.		16	"			24.		16
17	"		28.		17	"			36.		17
18	"		24.		18	"			24.		18
19	"		28.		19	"			28.		19
20	"		28.		20	"			28.		20
21	"		28.		21	"			36.		21
22	"		28.		22	"			36.		22
23	"		28.		23	"			24.		23
24	"		28.		24	"			24.		24
25	"		28.		25	"			28.		25
26	"		24.		26	"			28.		26
27	"		40.		27	"			32.		27
28	"		40.		28	"			32.		28
29	"		40.		29	"			36.		29
30	"			24.	30	"			32.		30
31	"			24.	31	"			28.		31
32	"			32.	32	"			28.		32
33	"			32.	33	"			32.		33
34	"			24.	34	"			32.		34
35	"			32.	35	"			28.		35
36	"			32.	36	"			28.		36
37	"			28.	37	"			28.		37
38	"			28.	38	"			36.		38
39	"			28.	39	"			28.		39

Всього пронумеровано дерев: сорокесі вісім  
(кількість словами)

Нумерацію і перелік провели:

Тимаш  
(посада)  
Тимаш  
(посада)  
Тимаш  
(посада)

[підпис]  
(підпис)  
[підпис]  
(підпис)  
[підпис]  
(підпис)

Романчук  
(ініціали та прізвище)  
Романчук  
(ініціали та прізвище)  
Саван  
(ініціали та прізвище)

1 06 2021 року



НУМЕРАЦІЙНА ВІДОМІСТЬ ДЕРЕВ,  
призначених для вибіркової санітарної рубки

Житомирська область  
ДП «Ємільчинське лісове господарство»

Лісництво  
квартал № 51

Житомирська  
виділ № 13

урочище  
ділянка №

площа 2,7 гектарів

Порядковий номер дерева	Порода	Ступінь товщини стовбурів, сантиметрів			Категорія стану дерева, підстава відбору для рубки	Порядковий номер дерева	Порода	Ступінь товщини стовбурів, сантиметрів			Категорія стану дерева, підстава відбору для рубки
		ділові	напівділові	дров'яні				ділові	напівділові	дров'яні	
1	Сосна		36.		IV Серед	40	Сосна		28.		IV Серед
2	"		24.		IV "	41	"		24.		IV "
3	"		28.		IV "						
4	"		28.		IV "						
5	"		28.		IV "						
6	"			24.	IV Серед						
7	"			24.	IV "						
8	"		28.		IV Серед						
9	"			28.	IV Серед						
10	"		28.		IV Серед						
11	"			28.	IV Серед						
12	"			28.	IV "						
13	"		28.		IV Серед						
14	"		28.		IV "						
15	"		32.		IV "						
16	"		36.		IV "						
17	"		28.		IV "						
18	"		32.		IV "						
19	"			36.	IV Серед						
20	"			36.	IV "						
21	"			24.	IV "						
22	"			36.	IV "						
23	"		28.		IV Серед						
24	"		32.		IV "						
25	"		36.		IV "						
26	"		32.		IV "						
27	"		28.		IV "						
28	"		32.		IV "						
29	"		24.		IV "						
30	"			32.	IV Серед						
31	"		36.		IV Серед						
32	"		36.		IV "						
33	"			28.	IV Серед						
34	"		32.		IV Серед						
35	"			24.	IV Серед						
36	"			28.	IV "						
37	"		36.		IV Серед						
38	"		36.		IV "						
39	"		40.		IV "						

Всього пронумеровано дерев: 41 дерево  
(кількість словами)

(сорок одне дерево)

Нумерацію і перелік провели:

Тимаш  
(посада)  
Тимаш  
(посада)  
Тимаш  
(посада)

(підпис)  
  
(підпис)

Доборин  
(ініціали та прізвище)  
Романенко С П  
(ініціали та прізвище)  
Саван Б П  
(ініціали та прізвище)

1 06 2021 року

НУМЕРАЦІЙНА ВІДОМІСТЬ ДЕРЕВ.  
призначених для вибіркової санітарної рубки

Житомирська область

ДП «Смілянське лісове господарство»

Лісництво  
квартал № 56

виділ № 8

урочище  
ділянка № 1

площа 3,2 гектарів

Порядковий номер дерева	Порода	Ступінь товщини стовбурів, сантиметрів			Категорія стану дерева, підстава відбору для рубки	Порядковий номер дерева	Порода	Ступінь товщини стовбурів, сантиметрів			Категорія стану дерева, підстава відбору для рубки
		ділові	напівділові	дров'яні				ділові	напівділові	дров'яні	
1	Сосна		24.		1	Сосна			28.	1	Сосна
2	"		24.		2	"			32.	2	"
3	"		24.		3	"			28.	3	"
4	"		24.		4	"		40.	28.	4	Сосна
5	"		24.		5	"			36.	5	Сосна
6	"		24.		6	"			36.	6	"
7	"		24.		7	"			24.	7	"
8	"		24.		8	"		36.	28.	8	Сосна
9	"		24.	32.	9	Сосна		28.	28.	9	"
10	"		24.	28.	10	"		28.	28.	10	"
11	"		24.	28.	11	"		28.	28.	11	"
12	"		24.	28.	12	"		28.	24.	12	"
13	"		24.	28.	13	"		24.	32.	13	"
14	"		24.		14	"		24.	24.	14	"
15	"		24.		15	"		24.	24.	15	"
16	"		24.		16	"		24.	24.	16	"
17	"		24.		17	"		24.	32.	17	"
18	"		24.	24.	18	Сосна		32.	24.	18	"
19	"		24.		19	Сосна		24.	24.	19	"
20	"		24.		20	"		24.	28.	20	"
21	"		24.		21	"		28.	28.	21	"
22	"		24.		22	"		24.	24.	22	"
23	"		24.		23	"		28.	24.	23	"
24	"		24.		24	"		24.	32.	24	Сосна
25	"		24.		25	"		28.	24.	25	"
26	"		24.		26	"		24.	28.	26	"
27	"		24.		27	"		28.	24.	27	"
28	"		24.		28	"		24.	28.	28	"
29	"		24.		29	"		28.	24.	29	"
30	"		24.		30	"		24.	28.	30	"
31	"		24.		31	"		28.	24.	31	"
32	"		24.		32	"		24.	28.	32	"
33	"		24.		33	"		28.	24.	33	"
34	"		24.		34	"		24.	28.	34	"
35	"		24.		35	"		28.	24.	35	"
36	"		24.		36	"		24.	28.	36	"
37	"		24.		37	"		28.	24.	37	"
38	"		24.		38	"		24.	28.	38	"
39	"		24.		39	"		28.	24.	39	"

Всього пронумеровано дерев: сорок дев'ять (кількість слів)

Нумерацію і перелік провели:

Григорук  
(посада)  
Григорук  
(посада)  
Григорук  
(посада)

[підпис]  
(підпис)  
[підпис]  
(підпис)  
[підпис]  
(підпис)

Обожені  
(ініціали та прізвище)  
Романчук  
(ініціали та прізвище)  
Саван  
(ініціали та прізвище)

1 06 2021 року



інвентаризація відомість дерев,  
призначених для вибіркової санітарної рубки

Житомирська область

ДП «Смільчинецьке лісове господарство»

Листинг № 46 виділ № 13

урочище \_\_\_\_\_ ділянка № \_\_\_\_\_ площа 0.9 гектарів

Порядковий номер дерева	Порода	Ступінь товщини стовбура, сантиметрів			Категорія стану дерева, підстава вибору для рубки	Порядковий номер дерева	Порода	Ступінь товщини стовбура, сантиметрів			Категорія стану дерева, підстава вибору для рубки
		ділові	напівділові	дров'яні				ділові	напівділові	дров'яні	
1	с		28		IV суков.						
2	с		24		IV-II-						
3	с		28		IV-II-						
4	с		24		IV-II-						
5	с		24		IV-II-						
6	с		24		IV-II-						
7	с		28		IV-II-						
8	с			24	IV суков.						
9	с		40		IV суков.						
10	с		40		IV-II-						
11	с		48		IV-II-						
12	с		24		IV-II-						
13	с			32	IV суков.						
14	с		36		IV суков.						
15	с		24		IV-II-						
16	с		24		IV-II-						
17	с		28		IV-II-						
18	с		28		IV-II-						
19	с		32		IV-II-						
20	с		32		IV-II-						
21	с		36		IV-II-						
22	с		32		IV-II-						
23	с		24		IV-II-						

Всього пронумеровано дерев: Двадцять три

(кількість словами)

Нумерацію і перелік провели

Інженер А/П

(підпис)

Інженер А/П

(підпис)

Інженер А/П

(підпис)

Сячов ВВ

(ініціали та прізвище)

Морозов ОА

(ініціали та прізвище)

Ободин МІ

(ініціали та прізвище)

28.05.2021 року

НУМЕРАЦІЙНА ВІДОМІСТЬ ДЕРЕВ,  
призначених для вибіркової санітарної рубки

Житомирська область

ДП «Ємільчинське лісове господарство»

Лісництво  
квартал № 44

виділ № 46

урочище \_\_\_\_\_  
ділянка № \_\_\_\_\_

площа 08 гектарів

Порядковий номер дерева	Порода	Ступінь товщини стовбурів, сантиметрів			Категорія стану дерева, підстава відбору для рубки	Порядковий номер дерева	Порода	Ступінь товщини стовбурів, сантиметрів			Категорія стану дерева, підстава відбору для рубки
		ділові	напівділові	дров'яні				ділові	напівділові	дров'яні	
1	с		32		IV-вухове						
2	с		36		IV-н-						
3	с		32		IV-н-						
4	с		24		IV-н-						
5	с		24		IV-н-						
6	с		48		IV-н-						
7	с		28		IV-н-						
8	с		32		IV-н-						
9	с		32		IV-н-						
10	с		28		IV-н-						
11	с		36		IV-н-						
12	с		28		IV-н-						
13	с		32		IV-н-						
14	с		32		IV-н-						
15	с		36		IV-н-						
16	с		32		IV-н-						
17	с		32		IV-н-						
18	с		28		IV-н-						
19	с		28		IV-н-						
20	с		32		IV-н-						
21	с		24		IV-н-						
22	с		28		IV-н-						
23	с		32		IV-н-						
24	с		36		IV-н-						
25	с		32		IV-н-						

Всього пронумеровано дерев двадцять п'ять  
(кількість словами)

Лісникер а/п Григор  
(посада) (підпис)  
Лісникер а/п Григор  
(посада) (підпис)  
Лісникер а/п Григор  
(посада) (підпис)

Нумерацію і перелік провели  
Сави ВВ  
(ініціали та прізвище)  
Москозун О.А.  
(ініціали та прізвище)  
Робушнік М.О.  
(ініціали та прізвище)

18 05 2021 року



НУМЕРАЦІЙНА ВІДОМІСТЬ ДЕРЕВ,  
призначених для вибіркової санітарної рубки

Житомирська область

ДП «Ємільчинське лісове господарство»

Лісництво  
квартал № 44

виділ № 41

урочище \_\_\_\_\_  
ділянка № \_\_\_\_\_

площа 3,5 гектарів

Порядковий номер дерева	Порода	Ступінь товщини стовбурів, сантиметрів			Категорія стану дерева, підстава відбору для рубки	Порядковий номер дерева	Порода	Ступінь товщини стовбурів, сантиметрів			Категорія стану дерева, підстава відбору для рубки
		ділові	напівділові	дров'яні				ділові	напівділові	дров'яні	
1	Бер		40.		IV-а-д-д						
2	Бер		44.		IV-н-						
3	Бер		36.		IV-н-						
4	Бер		44.		IV-н-						
5	Бер		32.		IV-н-						
6	Бер		36.		IV-н-						
7	Бер		28.		IV-н-						
8	Бер		32.		IV-н-						
9	Бер		36.		IV-н-						
10	Бер		28.		IV-н-						
11	Бер		32.		IV-н-						
12	Бер		32.		IV-н-						
13	Бер		32.		IV-н-						
14	Бер		32.		IV-н-						
15	Бер		36.		IV-н-						
16	Бер		32.		IV-н-						
17	Бер		36.		IV-н-						
18	Бер		32.		IV-н-						
19	Бер		36.		IV-н-						
20	Бер		36.		IV-н-						
21	Бер		32.		IV-н-						
22	Бер		28.		IV-н-						
23	Бер		32.		IV-н-						
24	Бер		28.		IV-н-						
25	Бер		36.		IV-н-						
26	Бер		40.		IV-н-						
27	Бер		32.		IV-н-						
28	Бер		36.		IV-н-						
29	Бер		28.		IV-н-						
30	Бер		40.		IV-н-						
31	Бер		28.		IV-н-						
32	Бер		32.		IV-н-						
33	Бер		36.		IV-н-						
34	Бер		36.		IV-н-						

Всього пронумеровано дерев

тридцять чотири

(кількість словами)

Нумерацію і перевірку провели:

Григоренко О.П.

(посада)

Григоренко О.П.

(посада)

Григоренко О.П.

(посада)

(підпис)

(підпис)

(підпис)

(підпис)

Севан В.В.

(ініціали та прізвище)

Мосійчук О.В.

(ініціали та прізвище)

Оборнський М.І.

(ініціали та прізвище)

8 06 2021 року

НУМЕРАЦІЙНА ВІДОМІСТЬ ДЕРЕВ,  
призначених для вибіркової санітарної рубки

Житомирська область

ДП «Смільчинське лісове господарство»

Лісництво  
квартал № 44

виділ № 45

урочище  
ділянка №

площа 1,2 гектарів

Порядковий номер дерева	Порода	Ступінь товщини стовбурів, сантиметрів			Категорія стану дерева, підстава відбору для рубки	Порядковий номер дерева	Порода	Ступінь товщини стовбурів, сантиметрів			Категорія стану дерева, підстава відбору для рубки
		ділові	напівділові	дров'яні				ділові	напівділові	дров'яні	
1	с		28.		IV-дуб						
2	с		28.		IV-дуб						
3	с		32.		IV-дуб						
4	с		36.		IV-дуб						
5	с		40.		IV-дуб						
6	с		32.		IV-дуб						
7	с		44.		IV-дуб						
8	с		52.		IV-дуб						
9	с		32.		IV-дуб						
10	с		40.		IV-дуб						
11	с		48.		IV-дуб						
12	с		28.		IV-дуб						
13	с		44.		IV-дуб						
14	с		32.		IV-дуб						
15	с		56.		IV-дуб						
16	с		36.		IV-дуб						
17	с		28.		IV-дуб						
18	с		40.		IV-дуб						
19	с		36.		IV-дуб						
20	с		36.		IV-дуб						
21	с		36.		IV-дуб						
22	с		28.		IV-дуб						
23	с		40.		IV-дуб						
24	с		32.		IV-дуб						
25	с		28.		IV-дуб						
26	с		24.		IV-дуб						
27	с		40.		IV-дуб						
28	с		36.		IV-дуб						
29	с		36.		IV-дуб						
30	с		36.		IV-дуб						
31	с		40.		IV-дуб						
32	с		32.		IV-дуб						
33	с		28.		IV-дуб						

Всього пронумеровано дерев тридцять три  
(кількість словами)

Інженер а/л  
(посада)

Інженер а/л  
(посада)

Інженер а/л  
(посада)

(підпис)

(підпис)

(підпис)

Нумерацію і перелік зробили:

Сеган В.В.  
(ініціали та прізвище)

Масішук О.А.  
(ініціали та прізвище)

Оборнись М.О.  
(ініціали та прізвище)

18 05 2021 року



НУМЕРАЦІЙНА ВІДОМІСТЬ ДЕРЕВ,  
призначених для вибіркової санітарної рубки

Житомирська область

ДП «Ємільчинське лісове господарство»

Лісництво  
квартал № 43

Житомирська  
виділ № 23

урочище  
ділянка №

площа 28 гектарів

Порядковий номер дерева	Порода	Ступінь товщини стовбурів, сантиметрів			Категорія стану дерева, підстава відбору для рубки	Порядковий номер дерева	Порода	Ступінь товщини стовбурів, сантиметрів			Категорія стану дерева, підстава відбору для рубки
		ділові	напівділові	дров'яні				ділові	напівділові	дров'яні	
1	С		32.		IV-III-б						
2	С		28.		IV-III-						
3	С		24.		IV-III-						
4	С		24.		IV-III-						
5	С		28.		IV-III-						
6	С		28.		IV-III-						
7	С		24.		IV-III-						
8	С		24.		IV-III-						
9	С		24.		IV-III-						
10	С		24.		IV-III-						
11	С		24.		IV-III-						
12	С		32.		IV-III-						
13	С		24.		IV-III-						
14	С		24.		IV-III-						
15	С		24.		IV-III-						
16	С		28.		IV-III-						
17	С		24.		IV-III-						
18	С		28.		IV-III-						
19	С		28.		IV-III-						
20	С		32.		IV-III-						
21	С		36.		IV-III-						
22	С		28.		IV-III-						
23	С		32.		IV-III-						
24	С		24.		IV-III-						
25	С		28.		IV-III-						
26	С		28.		IV-III-						
27	С		36.		IV-III-						
28	С		36.		IV-III-						
29	С		28.		IV-III-						
30	С		36.		IV-III-						
31	С		24.		IV-III-						
32	С		24.		IV-III-						
33	С		36.		IV-III-						
34	С		28.		IV-III-						

Всього пронумеровано дерев: тридцять гектарів  
(кількість словами)

Нумерацію і перелік провели:

Інженер О.П. [підпис]  
(посада) (підпис)  
Інженер О.П. [підпис]  
(посада) (підпис)  
Інженер О.П. [підпис]  
(посада) (підпис)

С.А. [підпис]  
(ініціали та прізвище)  
Мосійчук О.А.  
(ініціали та прізвище)  
Ододич М.І.  
(ініціали та прізвище)

8 06 2021 року

підміслювальна відомість дерев,  
призначених для ліквідації санітарної рубки

Житомирська область

ДП «Смілянське лісове господарство»

Лісництво: Нучинське урочище: \_\_\_\_\_  
вид № 43 ділянка № 17 площа 3.0 гектарів

Порядковий номер дерева	Порода	Ступінь товщини стовбура, сантиметрів			Категорія стану дерева, підстава вибору для рубки	Порядковий номер дерева	Порода	Ступінь товщини стовбура, сантиметрів			Категорія стану дерева, підстава вибору для рубки
		ділові	напівділові	дров'яні				ділові	напівділові	дров'яні	
1	ос		40		IV сухов	40	с		24		IV сухов
2	ос		40		IV-н	41	с		36		IV сухов
3	ос			48	IV сухов	42	с		36		IV-н
4	ос		36		IV сухов	43	с		24		IV-н
5	ос		32		IV-н	44	с		24		IV-н
6	ос			44	IV сухов	45	с		28		IV-н
7	ос			32	IV-н	46	с		28		IV-н
8	ос		24		IV сухов	47	с		32		IV-н
9	ос		32		IV-н	48	с		36		IV-н
10	ос		28		IV-н	49	с		28		IV-н
11	ос		24		IV-н	50	с		32		IV-н
12	ос			28	IV сухов	51	ос		28		IV-н
13	ос			36	IV-н	52	ос		28		IV-н
14	ос			40	IV-н	53	с		28		IV-н
15	ос			44	IV-н	54	с		24		IV-н
16	ос			32	IV-н	55	ос		40		IV-н
17	ос			40	IV-н	56	ос		28		IV-н
18	ос			44	IV-н	57	ос		36		IV-н
19	ос		48		IV сухов	58	ос		32		IV-н
20	ос		36		IV-н	59	ос		32		IV-н
21	ос		32		IV-н	60	ос		32		IV-н
22	с		36		IV-н	61	ос		32		IV-н
23	с		40		IV-н	62	ос		40		IV-н
24	с		40		IV-н	63	ос		28		IV-н
25	с		36		IV-н	64	ос		32		IV-н
26	с		32		IV-н	65	ос		24		IV-н
27	ос			40	IV сухов	66	ос		28		IV-н
28	ос		28		IV сухов	67	ос		32		IV-н
29	ос		32		IV сухов	68	ос		40		IV-н
30	с		24		IV-н	69	ос		28		IV-н
31	с		28		IV-н	70	ос		32		IV-н
32	с		32		IV-н	71	с		24		IV сухов
33	с		32		IV-н	72	с		28		IV сухов
34	с		32		IV-н	73	с		36		IV-н
35	ос			32	IV сухов	74	с		28		IV-н
36	с		24		IV сухов	75	с		28		IV-н
37	с		28		IV-н	76	с		36		IV-н
38	с		28		IV-н	77	с		32		IV-н
39	с		24		IV-н	78	с		28		IV-н

Всього пронумеровано дерев: студедаєт всього  
(кількість списаних)

Інженер М/П

Інженер М/П

Інженер М/П

Лісник

[Підпис]  
(підпис)  
[Підпис]  
(підпис)  
[Підпис]  
(підпис)

Нумеровано і перелік проведено

Сеген ВВ

Мосійчук ОВ

Одужа МТ

(підпис та прізвище)  
(підпис та прізвище)  
(підпис та прізвище)

8 06 2021 року



НУМЕРАЦІЙНА ВІДОМІСТЬ ДЕРЕВ,  
призначених для вибіркової санітарної рубки  
Житомирська область  
ДП «Ємільчинське лісове господарство»

Лісництво м. Ємільчин  
квартал № 8 виділ № 19

урочище \_\_\_\_\_ ділянка № \_\_\_\_\_ площа 4,0 гектарів

Порядковий номер дерева	Порода	Ступінь товщини стовбурів, сантиметрів			Категорія стану дерева, підстава відбору для рубки	Порядковий номер дерева	Порода	Ступінь товщини стовбурів, сантиметрів			Категорія стану дерева, підстава відбору для рубки
		ділові	напівділові	дров'яні				ділові	напівділові	дров'яні	
1	С			24.	✓ Сирі						
2	С			32.	✓ С						
3	С			24.	✓ С						
4	С			24.	✓ С						
5	С		24.		✓ Сирі						
6	С		36.		✓ С						
7	С		32.		✓ С						
8	С		28.		✓ С						
9	С			28.	✓ Сирі						
10	С			28.	✓ С						
11	С			32.	✓ С						
12	С		36.		✓ Сирі						
13	С		28.		✓ С						
14	С		44.		✓ С						
15	С			24.	✓ Сирі						
16	С		40.		✓ Сирі						
17	С		40.		✓ С						
18	С		28.		✓ С						
19	С		32.		✓ С						
20	С			28.	✓ Сирі						
21	С		48.		✓ Сирі						
22	С		24.		✓ С						
23	С		28.		✓ С						
24	С			24.	✓ Сирі						
25	С		24.		✓ Сирі						
26	С		44.		✓ Сирі						
27	С			28.	✓ Сирі						

Всього пронумеровано дерев: 27 дерев  
(кількість словами)

Григор  
(посада)  
Григор  
(посада)  
Григор  
(посада)

Григор  
(підпис)  
Григор  
(підпис)  
Григор  
(підпис)

Нумерацію і перелік провели:  
Григор  
(ініціали та прізвище)  
Григор  
(ініціали та прізвище)  
Григор  
(ініціали та прізвище)

24 02 2021 року

НУМЕРАЦІЙНА ВІДОМІСТЬ ДЕРЕВ,  
призначених для вибіркової санітарної рубки

Житомирська область

ДП «Ємільчинське лісове господарство»

Лісництво  
квартал № 8

виділ № 26

урочище \_\_\_\_\_  
ділянка № \_\_\_\_\_

площа 2,3 гектарів

Порядковий номер дерева	Порода	Ступінь товщини стовбурів, сантиметрів			Категорія стану дерева, підстава відбору для рубки	Порядковий номер дерева	Порода	Ступінь товщини стовбурів, сантиметрів			Категорія стану дерева, підстава відбору для рубки
		ділові	напівділові	дров'яні				ділові	напівділові	дров'яні	
1	Сосна		32.		IV Арсєв	40	Сосна			24.	V Арсєв
2	"		36.		IV " "	41	" "			36.	V " "
3	"		28.		IV " "						
4	"		28.		IV " "						
5	"		24.		IV " "						
6	"		28.		IV " "						
7	"		24.		IV " "						
8	"		24.		IV " "						
9	"		36.		IV " "						
10	"		24.		IV " "						
11	"		28.		IV " "						
12	"		28.		IV " "						
13	"		28.		IV " "						
14	"		28.		IV " "						
15	"		36.		IV " "						
16	"		28.		IV " "						
17	"		36.		IV " "						
18	"		28.		IV " "						
19	"		40.		IV " "						
20	"		24.		IV " "						
21	"		32.		IV " "						
22	"		24.		IV " "						
23	"		28.		IV " "						
24	"		32.		IV " "						
25	"		28.		IV " "						
26	"		28.		IV " "						
27	"		28.		IV " "						
28	"		24.		IV " "						
29	"		24.		IV " "						
30	"		24.		IV " "						
31	"		28.		IV " "						
32	"		24.		IV " "						
33	"		24.		IV " "						
34	"		24.		IV " "						
35	"		24.		IV " "						
36	"		28.		IV " "						
37	"			24.	V Арсєв						
38	"			24.	V " "						
39	"			28.	V " "						

Всього пронумеровано дерев:

41 дерево / сорок одне дерево  
(кількість словами)

Нумерацію і перелік провели:

Лісн. а. т.  
(посада)  
Лісн. а. т.  
(посада)  
Лісн. а. т.  
(посада)

Лісн. а. т.  
(підпис)  
Лісн. а. т.  
(підпис)  
Лісн. а. т.  
(підпис)

Лісн. а. т.  
(ініціали та прізвище)  
Лісн. а. т.  
(ініціали та прізвище)  
Лісн. а. т.  
(ініціали та прізвище)

24.02.2021 року



НУМЕРАЦІЙНА ВІДОМІСТЬ ДЕРЕВ,  
призначених для вибіркової санітарної рубки

Житомирська область  
ДП «Смілянське лісове господарство»

Лісництво  
квартал № 8

виділ № 15

урочище \_\_\_\_\_  
ділянка № \_\_\_\_\_




площа 9,2 гектарів

Порядковий номер дерева	Порода	Ступінь товщини стовбурів, сантиметрів			Категорія стану дерева, підстава відбору для рубки	Порядковий номер дерева	Порода	Ступінь товщини стовбурів, сантиметрів			Категорія стану дерева, підстава відбору для рубки
		ділові	напівділові	дров'яні				ділові	напівділові	дров'яні	
1	С			24.	IV						
2	С			28.	IV						
3	С			28.	IV						
4	С			32.	IV						
5	С			28.	IV						
6	С			24.	IV						
7	С			48.	IV						
8	С		44.		IV						
9	С		44.		IV						
10	С		24.		IV						
11	С		22.		IV						
12	С		44.		IV						
13	С		28.		IV						
14	С		28.		IV						
15	С		28.		IV						
16	С		44.		IV						

Всього пронумеровано дерев: 16 дерев / шістьнадцять дерев /  
(кількістю словами)

Нумерацію і перелік провели:

Григорук М П  
(посада)  
Григорук М П  
(посада)  
Григорук М П  
(посада)

  
(підпис)  
  
(підпис)  
  
(підпис)

О. Б. Борщук М П  
(ініціали та прізвище)  
Григорук М П  
(ініціали та прізвище)  
Саван М П  
(ініціали та прізвище)

4 03 2021 року

НУМЕРАЦІЙНА ВІДОМІСТЬ ДЕРЕВ,  
призначених для вибіркової санітарної рубки

Житомирська область

ДП «Ємільчинське лісове господарство»

Лісництво Мисислівське  
квартал № 30 виділ № 33

урочище \_\_\_\_\_  
ділянка № \_\_\_\_\_ площа 25 гектарів

Порядковий номер дерева	Порода	Ступінь товщини стовбурів, сантиметрів			Категорія стану дерева, підстава відбору для рубки	Порядковий номер дерева	Порода	Ступінь товщини стовбурів, сантиметрів			Категорія стану дерева, підстава відбору для рубки
		ділові	напівділові	дров'яні				ділові	напівділові	дров'яні	
1	Сз		24.		IV суход.	40	С			24.	V суход.
2	-II-		32.		IV -II-	41	-II-		32.		IV суход.
3	-II-		28.		IV -II-	42	-II-		32.		IV -II-
4	-II-			24.	V суход.	43	-II-		32.		IV -II-
5	-II-		40.		IV суход.	44	-II-		44.		IV -II-
6	-II-		32.		IV -II-	45	-II-			36.	V суход.
7	-II-		24.		IV -II-	46	-II-		40.		IV суход.
8	-II-			40.	V суход.	47	-II-			36.	V суход.
9	-II-		36.		IV суход.	48	-II-			36.	V -II-
10	-II-		32.		IV -II-	49	-II-		40.		IV суход.
11	-II-		36.		IV -II-	50	-II-		36.		IV -II-
12	-II-			36.	V суход.	51	-II-			28.	V суход.
13	-II-			32.	V -II-	52	-II-		32.		IV суход.
14	-II-		40.		IV суход.	53	-II-			44.	V суход.
15	-II-		40.		IV -II-	54	-II-		32.		IV суход.
16	-II-			36.	V суход.	55	-II-		32.		IV -II-
17	-II-		44.		IV суход.	56	-II-		32.		IV -II-
18	-II-		32.		IV -II-	57	-II-			24.	V суход.
19	-II-			40.	V суход.	58	-II-			32.	VI -II-
20	-II-			40.	V -II-	59	-II-			32.	VI -II-
21	-II-			28.	V -II-	60	-II-		28.		IV суход.
22	-II-		48.		IV суход.	61	-II-			36.	VI суход.
23	-II-			24.	V суход.	62	-II-			28.	VI -II-
24	-II-		40.		IV суход.	63	-II-		28.		IV суход.
25	-II-		28.		IV -II-	64	-II-		24.		IV -II-
26	-II-		28.		IV -II-	65	-II-		36.		IV -II-
27	-II-		40.		IV -II-	66	-II-			24.	V суход.
28	-II-			24.	V суход.	67	-II-		28.		IV суход.
29	-II-		40.		IV суход.	68	-II-		24.		IV -II-
30	-II-		32.		IV -II-	69	-II-		40.		IV -II-
31	-II-		36.		IV -II-	70	-II-		36.		IV -II-
32	-II-			36.	V суход.	71	-II-		22.		IV -II-
33	-II-			36.	V -II-	72	-II-		36.		IV -II-
34	-II-		36.		IV суход.	73	-II-		48.		IV -II-
35	-II-		40.		IV -II-	74	-II-		40.		IV -II-
36	-II-		40.		IV -II-	75	-II-		32.		IV -II-
37	-II-			28.	V суход.	76	-II-		44.		IV -II-
38	-II-			36.	V -II-	77	-II-		28.		IV -II-
39	-II-		48.		IV суход.	78	-II-		44.		IV -II-

Всього пронумеровано дерев: сімдесят вісім  
(кількість словами)

Нумерацію і перелік провели:

Михаїл

(посада)

Михаїл

(посада)

Михаїл

(посада)

[Підпис]

(підпис)

[Підпис]

(підпис)

[Підпис]

(підпис)

Савач В.В.

(ініціали та прізвище)

Овощей М.Т

(ініціали та прізвище)

Монігук А.А.

(ініціали та прізвище)

1 03 2021 року



НУМЕРАЦІЙНА ВІДОМІСТЬ ДЕРЕВ,  
призначених для вибіркової санітарної рубки

Житомирська область  
ДП «Смільчинське лісове господарство»

Лісництво Шереметівське  
квартал № 36 виділ № 78

урочище \_\_\_\_\_  
ділянка № \_\_\_\_\_ площа 5,5 гектарів

Порядковий номер дерева	Порода	Ступінь товщини стовбурів, сантиметрів			Категорія стану дерева, підстава відбору для рубки	Порядковий номер дерева	Порода	Ступінь товщини стовбурів, сантиметрів			Категорія стану дерева, підстава відбору для рубки
		ділові	напівділові	дров'яні				ділові	напівділові	дров'яні	
1	сосна		36		IV суход.	40	сосна			24	IV суход.
2	-II-		32		IV -II-	41	-II-	28			IV суход.
3	-II-		28		IV -II-	42	-II-	28			IV -II-
4	-II-		32		IV -II-	43	-II-	36			IV -II-
5	-II-		32		IV -II-	44	-II-	28			IV -II-
6	-II-		40		IV -II-	45	-II-	32			IV -II-
7	-II-			24	IV суход.	46	-II-	28			IV -II-
8	-II-			28	VI -II-	47	-II-	28			IV -II-
9	-II-		36		IV суход.	48	-II-			24	IV суход.
10	-II-		28		IV -II-	49	-II-			28	IV -II-
11	-II-		24		IV -II-	50	-II-	32			IV суход.
12	-II-		24		IV -II-	51	-II-	24			IV -II-
13	-II-		24		IV -II-	52	-II-	28			IV -II-
14	-II-		28		IV -II-	53	-II-	24			IV -II-
15	-II-		36		IV -II-	54	-II-	32			IV -II-
16	-II-			24	IV суход.	55	-II-	36			IV -II-
17	-II-			24	V -II-	56	-II-	24			IV -II-
18	-II-		32		IV суход.	57	-II-	28			IV -II-
19	-II-		28		IV -II-	58	-II-	28			IV -II-
20	-II-		32		IV -II-	59	-II-	28			IV -II-
21	-II-		24		IV -II-	60	-II-	32			IV -II-
22	-II-		24		IV -II-	61	-II-	28			IV -II-
23	-II-		32		IV -II-	62	-II-	24			IV -II-
24	-II-		28		IV -II-	63	-II-	28			IV -II-
25	-II-		24		IV -II-						
26	-II-		28		IV -II-						
27	-II-		28		IV -II-						
28	-II-		32		IV -II-						
29	-II-		32		IV -II-						
30	-II-		36		IV -II-						
31	-II-		32		IV -II-						
32	-II-			28	IV суход.						
33	-II-		40		IV суход.						
34	-II-		28		IV -II-						
35	-II-		32		IV -II-						
36	-II-			28	IV суход.						
37	-II-		24		IV суход.						
38	-II-		28		IV -II-						
39	-II-		24		IV -II-						

Всього пронумеровано дерев: шестьдесят три  
(кількість словами)

Нумерацію і перелік провели:

Григ. А/Г  
(посада)

Григ. А/Г  
(посада)

Григ. А/Г  
(посада)

[підпис]  
(підпис)

[підпис]  
(підпис)

[підпис]  
(підпис)

Сатан В.В  
(ініціали та прізвище)

Родик Н.І.  
(ініціали та прізвище)

Соловй А.І.  
(ініціали та прізвище)

30.03.2021р.

НУМЕРАЦІЙНА ВІДОМІСТЬ ДЕРЕВ,  
призначених для вибіркової санітарної рубки  
Житомирська область  
ДП «Смільчинське лісове господарство»

Лісництво Смільчинське  
квартал № 38 виділ № 4

урочище \_\_\_\_\_  
ділянка № \_\_\_\_\_ площа 2.0 гектарів

Порядковий номер дерева	Порода	Ступінь товщини стовбурів, сантиметрів			Категорія стану дерева, підстава відбору для рубки	Порядковий номер дерева	Порода	Ступінь товщини стовбурів, сантиметрів			Категорія стану дерева, підстава відбору для рубки
		ділові	напівділові	дров'яні				ділові	напівділові	дров'яні	
1	Сосна			24	ІІІІ	40	Сосна		28		ІІІІ
2	-		28		ІІІІ	41	-		24		ІІІІ
3	-		28		ІІІІ	42	-		24		ІІІІ
4	-		28		ІІІІ	43	-		28		ІІІІ
5	-		28		ІІІІ	44	-		32		ІІІІ
6	-			24	ІІІІ	45	-		36		ІІІІ
7	-		32		ІІІІ	46	-		24		ІІІІ
8	-		36		ІІІІ	47	-		32		ІІІІ
9	-		32		ІІІІ	48	-		32		ІІІІ
10	-		28		ІІІІ	49	-		28		ІІІІ
11	-		28		ІІІІ	50	-		28		ІІІІ
12	-		24		ІІІІ	51	-		32		ІІІІ
13	-		28		ІІІІ	52	-		32		ІІІІ
14	-			24	ІІІІ	53	-		28		ІІІІ
15	-			28	ІІІІ	54	-		32		ІІІІ
16	-		32		ІІІІ	55	-		28		ІІІІ
17	-		32		ІІІІ	56	-		24		ІІІІ
18	-		28		ІІІІ	57	-		24		ІІІІ
19	-		32		ІІІІ	58	-		28		ІІІІ
20	-		28		ІІІІ	59	-		24		ІІІІ
21	-		24		ІІІІ	60	-		36		ІІІІ
22	-		32		ІІІІ	61	-		24		ІІІІ
23	-		28		ІІІІ	62	-		32		ІІІІ
24	-		24		ІІІІ	63	-		32		ІІІІ
25	-		36		ІІІІ	64	-		28		ІІІІ
26	-			28	ІІІІ	65	-		24		ІІІІ
27	-		32		ІІІІ	66	-		24		ІІІІ
28	-		28		ІІІІ	67	-		24		ІІІІ
29	-		28		ІІІІ	68	-		28		ІІІІ
30	-		28		ІІІІ	69	-		24		ІІІІ
31	-		28		ІІІІ	70	-		24		ІІІІ
32	-		32		ІІІІ	71	-		24		ІІІІ
33	-		24		ІІІІ	72	-		28		ІІІІ
34	-		24		ІІІІ	73	-		24		ІІІІ
35	-		28		ІІІІ	74	-		28		ІІІІ
36	-		28		ІІІІ	75	-		28		ІІІІ
37	-		24		ІІІІ	76	-		24		ІІІІ
38	-		32		ІІІІ	77	-		24		ІІІІ
39	-		36		ІІІІ	78	-		24		ІІІІ

Всього пронумеровано дерев: сорок вісім  
(кількість словами)

Нумерацію і перелік провели:

Григорук  
(посада)  
Григорук  
(посада)  
Григорук  
(посада)

[Підпис]  
(підпис)  
[Підпис]  
(підпис)  
[Підпис]  
(підпис)

Савчук В.В.  
(ініціали та прізвище)  
Робочий М.І.  
(ініціали та прізвище)  
Молодий А.А.  
(ініціали та прізвище)

1.03.2019



НУМЕРАЦІЙНА ВІДОМІСТЬ ДЕРЕВ,  
призначених для вибіркової санітарної рубки  
Житомирська область  
ДП «Ємільчинське лісове господарство»

Лісництво Ємільчинське  
квартал № 38 виділ № 1

урочище \_\_\_\_\_  
ділянка № \_\_\_\_\_ площа 20 гектарів

Порядковий номер дерев	Порода	Ступінь товщини стовбурів, сантиметрів			Категорія стану дерев, підстава відбору для рубки	Порядковий номер дерев	Порода	Ступінь товщини стовбурів, сантиметрів			Категорія стану дерев, підстава відбору для рубки
		ділові	напівділові	дров'яні				ділові	напівділові	дров'яні	
79	сосна			24	береза						
80	-н-			28	-н-						
81	-н-			28	-н-						
82	-н-		32	24	береза						
83	-н-			24	береза						
84	-н-			28	-н-						
85	-н-			28	-н-						
86	-н-			24	-н-						

Всього пронумеровано дерев: Вісім  
(кількість словами)

Нумерацію і перелік провели:

Гашенер

(посада)

Гашенер

(посада)

Гашенер

(посада)

[Підпис]

(підпис)

[Підпис]

(підпис)

[Підпис]

(підпис)

Сачан ВВ

(ініціали та прізвище)

Всучин М. В.

(ініціали та прізвище)

Москаленко О. А.

(ініціали та прізвище)

01.03.2012

ПОВІДОМЛЕННЯ  
про появу ознак погіршення санітарного стану лісових насаджень

Житомирська область  
(Автономна Республіка Крим, область)  
ДП «Смільчинське ЛП»  
(найменування власника лісів, постійного лісокористувача)

Лісництво Жужельське урочище  
квартал № 8 виділ № 11 ділянка № \_\_\_\_\_ площа 5 гектарів

Таксаційна характеристика насадження

Склад 10Сз, вік 60 років, бонітет 1А, середній діаметр 28 сантиметрів, середня висота 26 метрів, повнота 0,6, тип лісу АЗС, рельєф увігнуті понижені рівні ділянки, експозиція \_\_\_\_\_, ґрунт дерново-середньої сильно підзолисті глесві підріст \_\_\_\_\_, підлісок Крушина ламка

Лісопатологічна характеристика насадження

Вид пошкодження насадження (лісова пожежа, буревій, сніголам, обледеніння, відмирання та всихання дерев, захарашеність, об'їдання шкідниками хвої/листя, наявність гусені, масовий літ метеликів, опадання хвої/листя, відлущення кори на стовбурах та інші ознаки, не характерні для нормального стану дерев) відмирання та всихання дерев, верхівковий короїд.

Ступінь пошкодження, ураження: Середнє (поодинокі, слабке, середнє, сильне)

Вид розподілу пошкоджених дерев: Куртинний (поодинокий, груповий, куртинний)

Обсяг ушкодженої деревини на 1 гектарі (окомірно) 17 куб. метрів, у тому числі сухостійної 16 куб. метрів

Ознаки погіршення стану лісових насаджень виявив:

Старший майстер (посада) (підпис) Кугітко Г.Ф. (ініціали та прізвище)  
4 01 2021 року

Пом. лісничого (лісничий) (помічник лісничого) (підпис) Сорока А.В. (ініціали та прізвище)  
4 01 2021 року

Висновок інженера відділу (сектору) охорони і захисту лісу державного лісогосподарського (лісомисливського) підприємства або представника державного спеціалізованого лісозахисного підприємства щодо необхідності здійснення лісозахисних чи інших заходів з поліпшення санітарного стану лісів за результатами огляду санітарного стану лісової ділянки: Потребує санітарної рубки вибіркової

Інженер ЗЛ (посада) (підпис) Романчук С.В. (ініціали та прізвище)  
11 01 2021 року



ПОВІДОМЛЕННЯ  
про появу ознак погіршення санітарного стану лісових насаджень

Житомирська область

(Автономна Республіка Крим, область)

ДП «Ємільчинське ЛГ»

(найменування власника лісів, постійного лісокористувача)

Лісництво Жужельське

урочище

квартал № 17

виділ № 4

ділянка №

площа 0,4 гектарів

Таксаційна характеристика насадження

Склад 10Сз+Бп, вік 56 років, бонітет 1А, середній діаметр 26 сантиметрів, середня висота 23 метрів, повнота 0,7, тип лісу АЗС, рельєф понижені рівні місцеположення, експозиція, ґрунт дерново-середньої сильно підзолисті глеєві підріст, підлісок Крушина ламка

Лісопатологічна характеристика насадження

Вид пошкодження насадження (лісова пожежа, буревій, сніголам, обледеніння, відмирання та всихання дерев, захаращеність, об'їдання шкідниками хвої/листя, наявність гусені, масовий літ метеликів, опадання хвої/листя, відлущення кори на стовбурах та інші ознаки, не характерні для нормального стану дерев) відмирання та всихання дерев, верхівковий короїд.

Ступінь пошкодження, ураження: Середнє (поодинокі, слабке, середнє, сильне)

Вид розподілу пошкоджених дерев: Куртинний (поодинокий, груповий, куртинний)

Обсяг ушкодженої деревини на 1 гектарі (окомірно) 27 куб. метрів, у тому числі сухостійної 25 куб. метрів

Ознаки погіршення стану лісових насаджень виявив:

Старший майстер

Дідус М.О.

(посада)

(підпис)

(ініціали та прізвище)

4 01 2021 року

Пом.лісничого

Сорока А.В.

(лісничий

(помічник

(підпис)

(ініціали та прізвище)

лісничого)

4 01 2021 року

Висновок інженера відділу (сектору) охорони і захисту лісу державного лісгосподарського (лісомисливського) підприємства або представника державного спеціалізованого лісозахисного підприємства щодо необхідності здійснення лісозахисних чи інших заходів з поліпшення санітарного стану лісів за результатами огляду санітарного стану лісової ділянки: Потребує санітарної рубки вибіркової

Інженер ЗЛ

Романчук С.В.

(посада)

(підпис)

(ініціали та прізвище)

11 01 2021 року

ПОВІДОМЛЕННЯ  
про появу ознак погіршення санітарного стану лісових насаджень

Житомирська область

(Автономна Республіка Крим, область)

ДП «Смільчинське ЛГ»

(найменування власника лісів, постійного лісокористувача)

Лісництво Жужельське \_\_\_\_\_ урочище \_\_\_\_\_  
квартал № 17 виділ № 5 ділянка № \_\_\_\_\_ площа 1 гектарів

Таксаційна характеристика насадження

Склад 10Сз+Бп, вік 81 років, бонітет 1, середній діаметр 40 сантиметрів, середня висота 25 метрів, повнота 0.6, тип лісу ВЗДСА, рельєф безстокові плоскі впадини, експозиція \_\_\_\_\_, ґрунт дерново-середньої сильно глееві підріст \_\_\_\_\_, підлісок Азатія

Лісопатологічна характеристика насадження

Вид пошкодження насадження (лісова пожежа, буревій, сніголам, обледеніння, відмирання та всихання дерев, захаращеність, об'їдання шкідниками хвої/листя, наявність гусені, масовий літ метеликів, опадання хвої/листя, відлущення кори на стовбурах та інші ознаки, не характерні для нормального стану дерев) відмирання та всихання дерев, верхівковий короїд.

Ступінь пошкодження, ураження: \_\_\_\_\_ Середнє \_\_\_\_\_ (поодинокі, слабке, середнє, сильне)

Вид розподілу пошкоджених дерев: \_\_\_\_\_ Куртинний \_\_\_\_\_ (поодинокий, груповий, куртинний)

Обсяг ушкодженої деревини на 1 гектарі (окомірно) 71 куб. метрів, у тому числі сухостійної 69 куб. метрів

Ознаки погіршення стану лісових насаджень виявив:

Старший майстер \_\_\_\_\_ Дідус М.О. \_\_\_\_\_  
(посада) \_\_\_\_\_ (підпис) \_\_\_\_\_ (ініціали та прізвище)  
4 01 2021 року

Пом.лісничого \_\_\_\_\_ Сорока А.В. \_\_\_\_\_  
(лісничий \_\_\_\_\_ (помічник \_\_\_\_\_ (підпис) \_\_\_\_\_ (ініціали та прізвище)  
лісничого)  
4 01 2021 року

Висновок інженера відділу (сектору) охорони і захисту лісу державного лісгосподарського (лісомисливського) підприємства або представника державного спеціалізованого лісозахисного підприємства щодо необхідності здійснення лісозахисних чи інших заходів з поліпшення санітарного стану лісів за результатами огляду санітарного стану лісової ділянки: Потребує санітарної рубки вибіркової

Інженер ЗЛ \_\_\_\_\_ Романчук С.В.  
(посада) \_\_\_\_\_ (підпис) \_\_\_\_\_ (ініціали та прізвище)  
11 01 2021 року



ПОВІДОМЛЕННЯ  
про появу ознак погіршення санітарного стану лісових насаджень

Житомирська область

(Автономна Республіка Крим, область)

ДП «Смільчинське ЛГ»

(найменування власника лісів, постійного лісокористувача)

Лісництво Жужельське

урочище

квартал № 20

виділ № 7

ділянка №

площа 4,4 гектарів

Таксаційна характеристика насадження

Склад 10Сз+Бп+Вл, вік 80 років, бонітет 1, середній діаметр 24 сантиметрів, середня висота 24 метрів, повнота 0,7, тип лісу ВЗДС, рельєф понижені рівні місцеположення, експозиція, ґрунт дерново-середньої сильно підзолисті глесві підріст, підлісок Крушина ламка

Лісопатологічна характеристика насадження

Вид пошкодження насадження (лісова пожежа, буревій, сніголам, обледеніння, відмирання та всихання дерев, захаращеність, об'їдання шкідниками хвої/листя, наявність гусені, масовий літ метеликів, опадання хвої/листя, відлущення кори на стовбурах та інші ознаки, не характерні для нормального стану дерев) відмирання та всихання дерев, верхівковий короїд.

Ступінь пошкодження, ураження: Середнє (поодинокі, слабке, середнє, сильне)

Вид розподілу пошкоджених дерев: Куртинний (поодинокий, груповий, куртинний)

Обсяг ушкодженої деревини на 1 гектарі (окоірно) 28 куб. метрів, у тому числі сухоїстої 25 куб. метрів

Ознаки погіршення стану лісових насаджень виявив:

Старший майстер

(посада)

(підпис)

Кутітко Г.Ф.

(ініціали та прізвище)

4 01 2021 року

Пом.лісничого

(лісничий  
лісничого)

(помічник

(підпис)

Сорока А.В.

(ініціали та прізвище)

4 01 2021 року

Висновок інженера відділу (сектору) охорони і захисту лісу державного лісгосподарського (лісомисливського) підприємства або представника державного спеціалізованого лісозахисного підприємства щодо необхідності здійснення лісозахисних чи інших заходів з поліпшення санітарного стану лісів за результатами огляду санітарного стану лісової ділянки: Потребує санітарної рубки вибіркової

Інженер ЗЛ

(посада)

(підпис)

Романчук С.В.

(ініціали та прізвище)

11 01 2021 року

ПОВІДОМЛЕННЯ  
про появу ознак погіршення санітарного стану лісових насаджень

Житомирська область  
(Автономна Республіка Крим, область)  
ДП «Ємільчинське ЛП»  
(найменування власника лісів, постійного лісокористувача)

Лісництво Жужельське урочище  
квартал № 23 виділ № 34 ділянка № \_\_\_\_\_ площа 1 гектарів

Таксаційна характеристика насадження

Склад 9С31Бп+Дз, вік 71 років, бонітет 1А, середній діаметр 28 сантиметрів, середня висота 26 метрів, повнота 0,7, тип лісу ВЗДСА, рельєф безстокові плоскі впадини, експозиція \_\_\_\_\_, ґрунт дерново-середньої сильно глееві підріст \_\_\_\_\_, підлісок Азалія

Лісопатологічна характеристика насадження

Вид пошкодження насадження (лісова пожежа, буревій, сніголам, обледеніння, відмирання та всихання дерев, захаращеність, об'їдання шкідниками хвої/листя, наявність гусені, масовий літ метеликів, опадання хвої/листя, відлущення кори на стовбурах та інші ознаки, не характерні для нормального стану дерев) відмирання та всихання дерев, верхівковий короїд.

Ступінь пошкодження, ураження: \_\_\_\_\_ Середнє \_\_\_\_\_ (поодинокі, слабке, середнє, сильне)

Вид розподілу пошкоджених дерев: \_\_\_\_\_ Куртинний \_\_\_\_\_ (поодинокий, груповий, куртинний)

Обсяг ушкодженої деревини на 1 гектарі (окомірно) 39 куб. метрів, у тому числі сухостійної 36 куб. метрів

Ознаки погіршення стану лісових насаджень виявив:

Старший майстер \_\_\_\_\_ Кугітко Г.Ф. \_\_\_\_\_  
(посада) (підпис) (ініціали та прізвище)

4 01 2021 року

Пом.лісничого \_\_\_\_\_ Сорока А.В. \_\_\_\_\_  
(лісничий (помічник лісничого) (підпис) (ініціали та прізвище)

4 01 2021 року

Висновок інженера відділу (сектору) охорони і захисту лісу державного лісгосподарського (лісомисливського) підприємства або представника державного спеціалізованого лісозахисного підприємства щодо необхідності здійснення лісозахисних чи інших заходів з поліпшення санітарного стану лісів за результатами огляду санітарного стану лісової ділянки: Потребує санітарної рубки вибіркової

Інженер ЗЛ \_\_\_\_\_ Романчук С.В. \_\_\_\_\_  
(посада) (підпис) (ініціали та прізвище)

11 01 2021 року



**ПОВІДОМЛЕННЯ**  
про появу ознак погіршення санітарного стану лісових насаджень

Житомирська область  
(Автономна Республіка Крим, область)  
ДП «Ємільчинське ЛП»  
(найменування власника лісів, постійного лісокористувача)

Лісництво Жужельське \_\_\_\_\_ урочище \_\_\_\_\_  
квартал № 23 виділ № 39 ділянка № \_\_\_\_\_ площа 2,5 гектарів

**Таксаційна характеристика насадження**

Склад 7Сз3Бп, вік 70 років, бонітет 1А, середній діаметр 28 сантиметрів, середня висота 26 метрів, повнота 0,8, тип лісу ВЗДСА, рельєф безстокові плоскі впадини, експозиція \_\_\_\_\_, ґрунт дерново-середньої сильно глєсві підріст \_\_\_\_\_, підлісок Азалія

**Лісопатологічна характеристика насадження**

Вид пошкодження насадження (лісова пожежа, буревій, сніголам, обледеніння, відмирання та всихання дерев, захарашеність, об'їдання шкідниками хвої/листя, наявність гусені, масовий літ метеликів, опадання хвої/листя, відлущення кори на стовбурах та інші ознаки, не характерні для нормального стану дерев) відмирання та всихання дерев, верхівковий короїд.

Ступінь пошкодження, ураження: \_\_\_\_\_ Середнє \_\_\_\_\_ (поодинокі, слабке, середнє, сильне)

Вид розподілу пошкоджених дерев: \_\_\_\_\_ Куртинний \_\_\_\_\_ (поодинокий, груповий, куртинний)

Обсяг ушкодженої деревини на 1 гектарі (окомірно) 12 куб. метрів, у тому числі сухостійної 9 куб. метрів

**Ознаки погіршення стану лісових насаджень виявив:**

Старший майстер \_\_\_\_\_ Кугітко Г.Ф. \_\_\_\_\_  
(посада) (підпис) (ініціали та прізвище)  
4 01 2021 року

Пом.лісничого \_\_\_\_\_ Сорока А.В. \_\_\_\_\_  
(лісничий (помічник (підпис) (ініціали та прізвище)  
лісничого)  
4 01 2021 року

Висновок інженера відділу (сектору) охорони і захисту лісу державного лісгосподарського (лісомисливського) підприємства або представника державного спеціалізованого лісозахисного підприємства щодо необхідності здійснення лісозахисних чи інших заходів з поліпшення санітарного стану лісів за результатами огляду санітарного стану лісової ділянки: Потребує санітарної рубки вибіркової

Інженер ЗЛ \_\_\_\_\_ Романчук С.В. \_\_\_\_\_  
(посада) (підпис) (ініціали та прізвище)  
11 01 2021 року

ПОВІДОМЛЕННЯ  
про появу ознак погіршення санітарного стану лісових насаджень

Житомирська область

(Автономна Республіка Крим, область)

ДП «Смільчинське ЛГ»

(найменування власника лісів, постійного лісокористувача)

Лісництво Жужельське \_\_\_\_\_ урочище \_\_\_\_\_  
квартал № 26 виділ № 31 ділянка № \_\_\_\_\_ площа 6,3 гектарів

Таксаційна характеристика насадження

Склад 4Сз2Бп3Дз1Ос, вік 80 років, бонітет 1, середній діаметр 32 сантиметрів, середня висота 26 метрів, повнота 0,7, тип лісу ВЗДСА, рельєф безстокові плоскі впадини, експозиція \_\_\_\_\_, ґрунт дерново-середньої сильно глеєві підріст \_\_\_\_\_, підлісок Азалія

Лісопатологічна характеристика насадження

Вид пошкодження насадження (лісова пожежа, буревій, сніголам, обледеніння, відмирання та всихання дерев, захаращеність, об'їдання шкідниками хвої/листя, наявність гусені, масовий літ метеликів, опадання хвої/листя, відлущення кори на стовбурах та інші ознаки, не характерні для нормального стану дерев) відмирання та всихання дерев, верхівковий короїд.

Ступінь пошкодження, ураження: \_\_\_\_\_ Середнє \_\_\_\_\_ (поодинокі, слабке, середнє, сильне)

Вид розподілу пошкоджених дерев: \_\_\_\_\_ Куртинний \_\_\_\_\_ (поодинокий, груповий, куртинний)

Обсяг ушкодженої деревини на 1 гектарі (окомірно) 11 куб. метрів, у тому числі сухостійної 8 куб. метрів

Ознаки погіршення стану лісових насаджень виявив:

Старший майстер \_\_\_\_\_ Кугітко Г.Ф. \_\_\_\_\_  
(посада) (підпис) (ініціали та прізвище)

4 01 2021 року

Пом.лісничого \_\_\_\_\_ Сорока А.В. \_\_\_\_\_  
(лісничий (помічник (підпис) (ініціали та прізвище)  
лісничого)

4 01 2021 року

Висновок інженера відділу (сектору) охорони і захисту лісу державного лісогосподарського (лісомисливського) підприємства або представника державного спеціалізованого лісозахисного підприємства щодо необхідності здійснення лісозахисних чи інших заходів з поліпшення санітарного стану лісів за результатами огляду санітарного стану лісової ділянки: Потребує санітарної рубки вибіркової

Інженер ЗЛ \_\_\_\_\_ Романчук С.В. \_\_\_\_\_  
(посада) (підпис) (ініціали та прізвище)

11 01 2021 року



ПОВІДОМЛЕННЯ  
про появу ознак погіршення санітарного стану лісових насаджень

Житомирська область

(Автономна Республіка Крим, область)

ДП «Ємільчинське ЛГ»

(найменування власника лісів, постійного лісокористувача)

Лісництво Жужельське \_\_\_\_\_ урочище \_\_\_\_\_  
квартал № 29 виділ № 5 ділянка № \_\_\_\_\_ площа 2,8 гектарів

Таксаційна характеристика насадження

Склад 10Сз, вік 69 років, бонітет 1, середній діаметр 26 сантиметрів, середня висота 22 метрів, повнота 0,7, тип лісу В2ДС, рельєф рівні підвищені і слабо хвилясті, експозиція \_\_\_\_\_, ґрунт дерново-слабопідзолисті глинисто-піщані підріст \_\_\_\_\_, підлісок Крушина ламка

Лісопатологічна характеристика насадження

Вид пошкодження насадження (лісова пожежа, буревій, сніголам, обледеніння, відмирання та всихання дерев, захаращеність, об'їдання шкідниками хвої/листя, наявність гусені, масовий літ метеликів, опадання хвої/листя, відлущення кори на стовбурах та інші ознаки, не характерні для нормального стану дерев) відмирання та всихання дерев, верхівковий короїд.

Ступінь пошкодження, ураження: \_\_\_\_\_ Середнє \_\_\_\_\_ (поодинокі, слабке, середнє, сильне)

Вид розподілу пошкоджених дерев: \_\_\_\_\_ Куртинний \_\_\_\_\_ (поодинокий, груповий, куртинний)

Обсяг ушкодженої деревини на 1 гектарі (окомірно) 42 куб. метрів, у тому числі сухостійної 39 куб. метрів

Ознаки погіршення стану лісових насаджень виявив:

Старший майстер \_\_\_\_\_ Дідус М.О. \_\_\_\_\_  
(посада) (підпис) (ініціали та прізвище)  
5 01 2021 року

Пом.лісничого \_\_\_\_\_ Сорока А.В. \_\_\_\_\_  
(лісничий (помічник (підпис) (ініціали та прізвище)  
лісничого)  
5 01 2021 року

Висновок інженера відділу (сектору) охорони і захисту лісу державного лісогосподарського (лісомисливського) підприємства або представника державного спеціалізованого лісозахисного підприємства щодо необхідності здійснення лісозахисних чи інших заходів з поліпшення санітарного стану лісів за результатами огляду санітарного стану лісової ділянки: Потребує санітарної рубки вибіркової

Інженер ЗЛ \_\_\_\_\_ Романчук С.В. \_\_\_\_\_  
(посада) (підпис) (ініціали та прізвище)  
12 01 2021 року

ПОВІДОМЛЕННЯ  
про появу ознак погіршення санітарного стану лісових насаджень

Житомирська область  
(Автономна Республіка Крим, область)  
ДП «Смільчинське ЛГ»  
(найменування власника лісів, постійного лісокористувача)

Лісництво Жужельське урочище  
квартал № 30 виділ № 9 ділянка № \_\_\_\_\_ площа 0,7 гектарів

Таксаційна характеристика насадження

Склад ІОСз, вік 70 років, бонітет ІА, середній діаметр 30 сантиметрів, середня висота 26 метрів, повнота 0,5, тип лісу ВЗДС, рельєф понижені рівні місцеположення, експозиція \_\_\_\_\_, ґрунт дерново-середньої сильно підзолисті глесві підріст \_\_\_\_\_, підлісок Крушина ламка

Лісопатологічна характеристика насадження

Вид пошкодження насадження (лісова пожежа, буревій, сніголам, обледеніння, відмирання та всихання дерев, захаращеність, об'їдання шкідниками хвої/листя, наявність гусені, масовий літ метеликів, опадання хвої/листя, відлущення кори на стовбурах та інші ознаки, не характерні для нормального стану дерев) відмирання та всихання дерев, верхівковий короїд.

Ступінь пошкодження, ураження: \_\_\_\_\_ Середнє \_\_\_\_\_ (поодинокі, слабке, середнє, сильне)

Вид розподілу пошкоджених дерев: \_\_\_\_\_ Куртинний \_\_\_\_\_ (поодинокий, груповий, куртинний)

Обсяг ушкодженої деревини на 1 гектарі (окомірно) 43 куб. метрів, у тому числі сухостійної 39 куб. метрів

Ознаки погіршення стану лісових насаджень виявив:

Старший майстер \_\_\_\_\_ Дідус М.О. \_\_\_\_\_  
(посада) (підпис) (ініціали та прізвище)  
4 01 2021 року

Пом.лісничого \_\_\_\_\_ Сорока А.В. \_\_\_\_\_  
(лісничий (помічник (підпис) (ініціали та прізвище)  
лісничого)  
4 01 2021 року

Висновок інженера відділу (сектору) охорони і захисту лісу державного лісогосподарського (лісомисливського) підприємства або представника державного спеціалізованого лісозахисного підприємства щодо необхідності здійснення лісозахисних чи інших заходів з поліпшення санітарного стану лісів за результатами огляду санітарного стану лісової ділянки: Потребує санітарної рубки вибіркової

Інженер ЗЛ \_\_\_\_\_ Романчук С.В. \_\_\_\_\_  
(посада) (підпис) (ініціали та прізвище)  
11 01 2021 року



ПОВІДОМЛЕННЯ  
про появу ознак погіршення санітарного стану лісових насаджень

Житомирська область

(Автономна Республіка Крим, область)

ДП «Ємільчинське ЛГ»

(найменування власника лісів, постійного лісокористувача)

Лісництво Жужельське урочище  
квартал № 31 виділ № 18 ділянка № \_\_\_\_\_ площа 1,7 гектарів

Таксаційна характеристика насадження

Склад 9С31Дз+Бп, вік 58 років, бонітет 1Б, середній діаметр 30 сантиметрів, середня висота 26 метрів, повнота 0,8, тип лісу В2ДС, рельєф рівні підвищені і слабо хвилясті, експозиція \_\_\_\_\_, ґрунт дерново-слабопідзолисті глинисто-піщані підріст \_\_\_\_\_, підлісок Крушина ламка

Лісопатологічна характеристика насадження

Вид пошкодження насадження (лісова пожежа, буревій, сніголам, обледеніння, відмирання та всихання дерев, захаращеність, об'їдання шкідниками хвої/листя, наявність гусені, масовий літ метеликів, опадання хвої/листя, відлущення кори на стовбурах та інші ознаки, не характерні для нормального стану дерев) відмирання та всихання дерев, верхівковий короїд.

Ступінь пошкодження, ураження: Середнє (поодинокі, слабке, середнє, сильне)

Вид розподілу пошкоджених дерев: Куртинний (поодинокий, груповий, куртинний)

Обсяг ушкодженої деревини на 1 гектарі (окомірно) 38 куб. метрів, у тому числі сухостійної 35 куб. метрів

Ознаки погіршення стану лісових насаджень виявив:

Старший майстер \_\_\_\_\_ Кутітко Г.Ф. \_\_\_\_\_  
(посада) (підпис) (ініціали та прізвище)  
5 01 2021 року

Пом.лісничого \_\_\_\_\_ Сорока А.В. \_\_\_\_\_  
(лісничий (помічник (підпис) (ініціали та прізвище)  
лісничого)  
5 01 2021 року

Висновок інженера відділу (сектору) охорони і захисту лісу державного лісогосподарського (лісомисливського) підприємства або представника державного спеціалізованого лісозахисного підприємства щодо необхідності здійснення лісозахисних чи інших заходів з поліпшення санітарного стану лісів за результатами огляду санітарного стану лісової ділянки: Потребує санітарної рубки вибіркової

Інженер ЗЛ \_\_\_\_\_ Романчук С.В. \_\_\_\_\_  
(посада) (підпис) (ініціали та прізвище)  
12 01 2021 року

ПОВІДОМЛЕННЯ  
про появу ознак погіршення санітарного стану лісових насаджень

Житомирська область

(Автономна Республіка Крим, область)

ДП «Смільчинське ЛГ»

(найменування власника лісів, постійного лісокористувача)

Лісництво Жужельське \_\_\_\_\_ урочище \_\_\_\_\_  
квартал № 33 виділ № 17 ділянка № \_\_\_\_\_ площа 2,3 гектарів

Таксаційна характеристика насадження

Склад 10Сз, вік 69 років, бонітет 1, середній діаметр 26 сантиметрів, середня висота 24 метрів, повнота 0,5, тип лісу В2ДС, рельєф рівні підвищені і слабо хвилясті, експозиція \_\_\_\_\_, ґрунт дерново-слабопідзолисті глинисто-піщані підріст \_\_\_\_\_, підлісок Крушина ламка

Лісопатологічна характеристика насадження

Вид пошкодження насадження (лісова пожежа, буревій, сніголам, обледеніння, відмирання та всихання дерев, захаращеність, об'їдання шкідниками хвої/листя, наявність гусені, масовий літ метеликів, опадання хвої/листя, відлущення кори на стовбурах та інші ознаки, не характерні для нормального стану дерев) відмирання та всихання дерев, верхівковий короїд.

Ступінь пошкодження, ураження: \_\_\_\_\_ Середнє \_\_\_\_\_ (поодинокі, слабке, середнє, сильне)

Вид розподілу пошкоджених дерев: \_\_\_\_\_ Куртинний \_\_\_\_\_ (поодинокий, груповий, куртинний)

Обсяг ушкодженої деревини на 1 гектарі (окомірно) 11 куб. метрів, у тому числі сухостійної 9 куб. метрів

Ознаки погіршення стану лісових насаджень виявив:

Старший майстер \_\_\_\_\_ Кугітко Г.Ф. \_\_\_\_\_  
(посада) \_\_\_\_\_ (підпис) \_\_\_\_\_ (ініціали та прізвище)  
5 01 2021 року

Пом.лісничого \_\_\_\_\_ Сорока А.В. \_\_\_\_\_  
(лісничий (помічник лісничого) (підпис) \_\_\_\_\_ (ініціали та прізвище)  
5 01 2021 року

Висновок інженера відділу (сектору) охорони і захисту лісу державного лісгосподарського (лісомисливського) підприємства або представника державного спеціалізованого лісозахисного підприємства щодо необхідності здійснення лісозахисних чи інших заходів з поліпшення санітарного стану лісів за результатами огляду санітарного стану лісової ділянки: Потребус санітарної рубки вибіркової

Інженер ЗЛ \_\_\_\_\_ Романчук С.В. \_\_\_\_\_  
(посада) \_\_\_\_\_ (підпис) \_\_\_\_\_ (ініціали та прізвище)  
12 01 2021 року



ПОВІДОМЛЕННЯ  
про появу ознак погіршення санітарного стану лісових насаджень

Житомирська область

(Автономна Республіка Крим, область)

ДП «Смільчинське ЛГ»

(найменування власника лісів, постійного лісокористувача)

Лісництво Жужельське урочище  
квартал № 34 виділ № 10 ділянка № \_\_\_\_\_ площа 2 гектарів

Таксаційна характеристика насадження

Склад 10Сз, вік 69 років, бонітет 1, середній діаметр 28 сантиметрів, середня висота 25 метрів, повнота 0,7, тип лісу В2ДС, рельєф рівні підвищені і слабо хвилясті, експозиція \_\_\_\_\_, ґрунт дерново-слабонідолисті глинисто-піщані підріст \_\_\_\_\_, підлісок Крушина ламка

Лісопатологічна характеристика насадження

Вид пошкодження насадження (лісова пожежа, буревій, сніголам, обледеніння, відмирання та всихання дерев, захарашеність, об'їдання шкідниками хвої/листя, наявність гусені, масовий літ метеликів, опадання хвої/листя, відлущення кори на стовбурах та інші ознаки, не характерні для нормального стану дерев) відмирання та всихання дерев, верхівковий короїд.

Ступінь пошкодження, ураження: Середнє (поодинокі, слабке, середнє, сильне)

Вид розподілу пошкоджених дерев: Куртинний (поодинокий, груповий, куртинний)

Обсяг ушкодженої деревини на 1 гектарі (окомірно) 8 куб. метрів, у тому числі сухостійної 6 куб. метрів

Ознаки погіршення стану лісових насаджень виявив:

Старший майстер (посада) \_\_\_\_\_ (підпис) \_\_\_\_\_ Кугітко Г.Ф. \_\_\_\_\_  
(ініціали та прізвище)  
5 01 2021 року

Пом. лісничого (лісничий (помічник лісничого) (підпис) \_\_\_\_\_ Сорока А.В. \_\_\_\_\_  
(ініціали та прізвище)  
5 01 2021 року

Висновок інженера відділу (сектору) охорони і захисту лісу державного лісогосподарського (лісомисливського) підприємства або представника державного спеціалізованого лісозахисного підприємства щодо необхідності здійснення лісозахисних чи інших заходів з поліпшення санітарного стану лісів за результатами огляду санітарного стану лісової ділянки: Потребує санітарної рубки вибіркової

Інженер ЗЛ (посада) \_\_\_\_\_ (підпис) \_\_\_\_\_ Романчук С.В. \_\_\_\_\_  
(ініціали та прізвище)  
12 01 2021 року

ПОВІДОМЛЕННЯ  
про появу ознак погіршення санітарного стану лісових насаджень

Житомирська область  
(Автономна Республіка Крим, область)

ДП «Смільчинське ЛП»  
(найменування власника лісів, постійного лісокористувача)

Лісництво Жужельське урочище  
квартал № 38 виділ № 8 ділянка № \_\_\_\_\_ площа 1,1 гектарів

Таксаційна характеристика насадження

Склад ІОСз, вік 86 років, бонітет 1, середній діаметр 32 сантиметрів, середня висота 27 метрів, повнота 0,5, тип лісу В2ДС, рельєф рівні підвищені і слабо хвилясті, експозиція \_\_\_\_\_, ґрунт дерново-слабопідзолисті глинисто-піщані підріст \_\_\_\_\_, підлісок Крушина ламка

Лісопатологічна характеристика насадження

Вид пошкодження насадження (лісова пожежа, буревій, сніголам, обледеніння, відмирання та всихання дерев, захаращеність, об'їдання шкідниками хвої/листя, наявність гусені, масовий літ метеликів, опадання хвої/листя, відлущення кори на стовбурах та інші ознаки, не характерні для нормального стану дерев) відмирання та всихання дерев, верхівковий короїд.

Ступінь пошкодження, ураження: Середнє (поодинокі, слабке, середнє, сильне)

Вид розподілу пошкоджених дерев: Куртинний (поодинокий, груповий, куртинний)

Обсяг ушкодженої деревини на 1 гектарі (окомірно) 15 куб. метрів, у тому числі сухостійної 13 куб. метрів

Ознаки погіршення стану лісових насаджень виявив:

Старший майстер Дідус М.О.  
(посада) (підпис) (ініціали та прізвище)  
5 01 2021 року

Пом.лісничого Сорока А.В.  
(лісничий помічник (підпис) (ініціали та прізвище)  
5 01 2021 року

Висновок інженера відділу (сектору) охорони і захисту лісу державного лісгосподарського (лісомисливського) підприємства або представника державного спеціалізованого лісозахисного підприємства щодо необхідності здійснення лісозахисних чи інших заходів з поліпшення санітарного стану лісів за результатами огляду санітарного стану лісової ділянки: Потребує санітарної рубки вибіркової

Інженер ЗЛ Романчук С.В.  
(посада) (підпис) (ініціали та прізвище)  
12 01 2021 року



ПОВІДОМЛЕННЯ  
про появу ознак погіршення санітарного стану лісових насаджень

Житомирська область

(Автономна Республіка Крим, область)

ДП «Смільчинське ЛГ»

(найменування власника лісів, постійного лісокористувача)

Лісництво Жужельське \_\_\_\_\_ урочище \_\_\_\_\_  
квартал № 39 виділ № 11 ділянка № \_\_\_\_\_ площа 3 гектарів

Таксаційна характеристика насадження

Склад 10Сз+Бп+Дз, вік 64 років, бонітет 1А, середній діаметр 32 сантиметрів, середня висота 26 метрів, повнота 0,8, тип лісу ВЗДС, рельєф понижені рівні місцеположення, експозиція \_\_\_\_\_, ґрунт дерново-середньої сильно підзолисті глесві підріст \_\_\_\_\_, підлісок Горобина

Лісопатологічна характеристика насадження

Вид пошкодження насадження (лісова пожежа, буревій, сніголам, обледеніння, відмирання та всихання дерев, захаращеність, об'їдання шкідниками хвої/листя, наявність гусені, масовий літ метеликів, опадання хвої/листя, відлущення кори на стовбурах та інші ознаки, не характерні для нормального стану дерев) відмирання та всихання дерев, верхівковий короїд.

Ступінь пошкодження, ураження: \_\_\_\_\_ Середнє \_\_\_\_\_ (поодинокі, слабке, середнє, сильне)

Вид розподілу пошкоджених дерев: \_\_\_\_\_ Куртинний \_\_\_\_\_ (поодинокий, груповий, куртинний)

Обсяг ушкодженої деревини на 1 гектарі (окомірно) 7 куб. метрів, у тому числі сухостійної 5 куб. метрів

Ознаки погіршення стану лісових насаджень виявив:

Старший майстер \_\_\_\_\_ Дідус М.О. \_\_\_\_\_  
(посада) (підпис) (ініціали та прізвище)  
4 01 2021 року

Пом.лісничого \_\_\_\_\_ Сорока А.В. \_\_\_\_\_  
(лісничий (помічник (підпис) (ініціали та прізвище)  
лісничого)  
4 01 2021 року

Висновок інженера відділу (сектору) охорони і захисту лісу державного лісгосподарського (лісомисливського) підприємства або представника державного спеціалізованого лісозахисного підприємства щодо необхідності здійснення лісозахисних чи інших заходів з поліпшення санітарного стану лісів за результатами огляду санітарного стану лісової ділянки: Потребує санітарної рубки вибіркової

Інженер ЗЛ \_\_\_\_\_ Романчук С.В. \_\_\_\_\_  
(посада) (підпис) (ініціали та прізвище)  
11 01 2021 року

ПОВІДОМЛЕННЯ  
про появу ознак погіршення санітарного стану лісових насаджень

Житомирська область

(Автономна Республіка Крим, область)

ДП «Смільчинське ЛГ»

(найменування власника лісів, постійного лісокористувача)

Лісництво Жужельське

урочище

квартал № 40

виділ № 2

ділянка №

площа 10,7 гектарів

Таксаційна характеристика насадження

Склад 8С31Д31Бп, вік 64 років, бонітет 1А, середній діаметр 30 сантиметрів, середня висота 26 метрів, повнота 0,8, тип лісу ВЗДСА, рельєф безстокові плоскі впадини, експозиція, ґрунт дерново-середньої сильно глеєві підріст, підлісок Азалія

Лісопатологічна характеристика насадження

Вид пошкодження насадження (лісова пожежа, буревій, сніголам, обледеніння, відмирання та всихання дерев, захаращеність, об'їдання шкідниками хвої/листя, наявність гусені, масовий літ метеликів, опадання хвої/листя, відлущення кори на стовбурах та інші ознаки, не характерні для нормального стану дерев) відмирання та всихання дерев, верхівковий короїд.

Ступінь пошкодження, ураження: Середнє (поодинокі, слабке, середнє, сильне)

Вид розподілу пошкоджених дерев: Куртинний (поодинокий, груповий, куртинний)

Обсяг ушкодженої деревини на 1 гектарі (окомірно) 5 куб. метрів, у тому числі сухостійної 3 куб. метрів

Ознаки погіршення стану лісових насаджень виявив:

Старший майстер

Дідус М.О.

(посада)

(підпис)

(ініціали та прізвище)

5 01 2021 року

Пом.лісничого

Сорока А.В.

(лісничий  
лісничого)

(помічник (підпис)

(ініціали та прізвище)

5 01 2021 року

Висновок інженера відділу (сектору) охорони і захисту лісу державного лісгосподарського (лісомисливського) підприємства або представника державного спеціалізованого лісозахисного підприємства щодо необхідності здійснення лісозахисних чи інших заходів з поліпшення санітарного стану лісів за результатами огляду санітарного стану лісової ділянки: Потребує санітарної рубки вибіркової

Інженер ЗЛ

Романчук С.В.

(посада)

(підпис)

(ініціали та прізвище)

12 01 2021 року



ПОВІДОМЛЕННЯ  
про появу ознак погіршення санітарного стану лісових насаджень

Житомирська область

(Автономна Республіка Крим, область)

ДП «Смільчинське ЛП»

(найменування власника лісів, постійного лісокористувача)

Лісництво Жужельське \_\_\_\_\_ урочище \_\_\_\_\_  
квартал № 40 виділ № 25 ділянка № \_\_\_\_\_ площа 0,9 гектарів

Таксаційна характеристика насадження

Склад ІОСз+Бп, вік 70 років, бонітет 1, середній діаметр 30 сантиметрів, середня висота 25 метрів, повнота 0,6, тип лісу ВЗДС, рельєф понижені рівні місцеположення, експозиція \_\_\_\_\_, ґрунт дерново-середньої сильно підзолисті глеєві підріст \_\_\_\_\_, підлісок Горобина

Лісопатологічна характеристика насадження

Вид пошкодження насадження (лісова пожежа, буревій, сніголам, обледеніння, відмирання та всихання дерев, захаращеність, об'їдання шкідниками хвої/листя, наявність гусені, масовий літ метеликів, опадання хвої/листя, відлущення кори на стовбурах та інші ознаки, не характерні для нормального стану дерев) відмирання та всихання дерев, верхівковий короїд.

Ступінь пошкодження, ураження: \_\_\_\_\_ Середнє \_\_\_\_\_ (поодинокі, слабке, середнє, сильне)

Вид розподілу пошкоджених дерев: \_\_\_\_\_ Куртинний \_\_\_\_\_ (поодинокий, груповий, куртинний)

Обсяг ушкодженої деревини на 1 гектарі (окомірно) 92 куб. метрів, у тому числі сухостійної 88 куб. метрів

Ознаки погіршення стану лісових насаджень виявив:

Старший майстер \_\_\_\_\_ Дідус М.О. \_\_\_\_\_  
(посада) (підпис) (ініціали та прізвище)  
4 01 2021 року

Пом.лісничого \_\_\_\_\_ Сорока А.В. \_\_\_\_\_  
(лісничий (помічник (підпис) (ініціали та прізвище)  
лісничого)  
4 01 2021 року

Виеновок інженера відділу (сектору) охорони і захисту лісу державного лісогосподарського (лісомисливського) підприємства або представника державного спеціалізованого лісозахисного підприємства щодо необхідності здійснення лісозахисних чи інших заходів з поліпшення санітарного стану лісів за результатами огляду санітарного стану лісової ділянки: Потребує санітарної рубки вибіркової

Інженер ЗЛ \_\_\_\_\_ Романчук С.В. \_\_\_\_\_  
(посада) (підпис) (ініціали та прізвище)  
11 01 2021 року

ПОВІДОМЛЕННЯ  
про появу ознак погіршення санітарного стану лісових насаджень

Житомирська область

(Автономна Республіка Крим, область)

ДП «Смільчинське ЛГ»

(найменування власника лісів, постійного лісокористувача)

Лісництво Жужельське

урочище

квартал № 40

виділ № 27

ділянка №

площа 1,5 гектарів

Таксаційна характеристика насадження

Склад 10Сз+Бп+Дз, вік 70 років, бонітет 1, середній діаметр 32 сантиметрів, середня висота 25 метрів, повнота 0,6, тип лісу ВЗДС, рельєф понижені рівні місцеположення, експозиція, ґрунт дерново-середньої сильно підзолисті глеєві підріст, підлісок Горобина

Лісопатологічна характеристика насадження

Вид пошкодження насадження (лісова пожежа, буревій, сніголам, обледеніння, відмирання та всихання дерев, захаращеність, об'їдання шкідниками хвої/листя, наявність гусені, масовий літ метеликів, опадання хвої/листя, відлущення кори на стовбурах та інші ознаки, не характерні для нормального стану дерев) відмирання та всихання дерев, верхівковий короїд.

Ступінь пошкодження, ураження: Середнє (поодинокі, слабке, середнє, сильне)

Вид розподілу пошкоджених дерев: Куртинний (поодинокий, груповий, куртинний)

Обсяг ушкодженої деревини на 1 гектарі (окомірно) 11 куб. метрів, у тому числі сухостійної 8 куб. метрів

Ознаки погіршення стану лісових насаджень виявив:

Старший майстер



Дідус М.О.

(посада)

(підпис)

(ініціали та прізвище)

4 01 2021 року

Пом.лісничого



Сорока А.В.

(лісничий  
лісничого)

(помічник (підпис)

(ініціали та прізвище)

4 01 2021 року

Висновок інженера відділу (сектору) охорони і захисту лісу державного лісогосподарського (лісомисливського) підприємства або представника державного спеціалізованого лісозахисного підприємства щодо необхідності здійснення лісозахисних чи інших заходів з поліпшення санітарного стану лісів за результатами огляду санітарного стану лісової ділянки: Потребує санітарної рубки вибіркової

Інженер ЗЛ



Романчук С.В.

(посада)

(підпис)

(ініціали та прізвище)

11 01 2021 року



**ПОВІДОМЛЕННЯ**  
про появу ознак погіршення санітарного стану лісових насаджень

Житомирська область

(Автономна Республіка Крим, область)

ДП «Смільчинське ЛГ»

(найменування власника лісів, постійного лісокористувача)

Лісництво Жужельське \_\_\_\_\_ урочище \_\_\_\_\_  
квартал № 41 виділ № 38 ділянка № \_\_\_\_\_ площа 0,3 гектарів

**Таксаційна характеристика насадження**

Склад 10С3; вік 70 років, бонітет 1, середній діаметр 30 сантиметрів, середня висота 23 метрів, повнота 0,8, тип лісу В4ДС, рельєф понижені слабо проточні улоговини, експозиція \_\_\_\_\_, ґрунт торфянисто і торфино-підзолисті глинисто-піщані підріст \_\_\_\_\_, підлісок Горобина

**Лісопатологічна характеристика насадження**

Вид пошкодження насадження (лісова пожежа, буревій, сніголам, обледеніння, відмирання та всихання дерев, захаращеність, об'їдання шкідниками хвої/листя, наявність гусені, масовий літ метеликів, опадання хвої/листя, відлущення кори на стовбурах та інші ознаки, не характерні для нормального стану дерев) відмирання та всихання дерев, верхівковий короїд.

Ступінь пошкодження, ураження: \_\_\_\_\_ Середнє \_\_\_\_\_ (поодинокі, слабке, середнє, сильне)

Вид розподілу пошкоджених дерев: \_\_\_\_\_ Куртинний \_\_\_\_\_ (поодинокий, груповий, куртинний)

Обсяг ушкодженої деревини на 1 гектарі (окомірно) 83 куб. метрів, у тому числі сухостійної 79 куб. метрів

Ознаки погіршення стану лісових насаджень виявив:

Старший майстер \_\_\_\_\_ Дідус М.О. \_\_\_\_\_  
(посада) (підпис) (ініціали та прізвище)  
5 01 2021 року

Пом.лісничого \_\_\_\_\_ Сорока А.В. \_\_\_\_\_  
(лісничий (помічник) (підпис) (ініціали та прізвище)  
5 01 2021 року

Висновок інженера відділу (сектору) охорони і захисту лісу державного лісогосподарського (лісомисливського) підприємства або представника державного спеціалізованого лісозахисного підприємства щодо необхідності здійснення лісозахисних чи інших заходів з поліпшення санітарного стану лісів за результатами огляду санітарного стану лісової ділянки: Потребує санітарної рубки вибіркової

Інженер ЗЛ \_\_\_\_\_ Романчук С.В. \_\_\_\_\_  
(посада) (підпис) (ініціали та прізвище)  
12 01 2021 року

ПОВІДОМЛЕННЯ  
про появу ознак погіршення санітарного стану лісових насаджень

Житомирська область

(Автономна Республіка Крим, область)

ДП «Смільчинське ЛП»

(найменування власника лісів, постійного лісокористувача)

Лісництво Жужельське

урочище

квартал № 43

виділ № 15

ділянка №

площа 1,5 гектарів

Таксаційна характеристика насадження

Склад 7Сз2Дз1Бп+Вп, вік 63 років, бонітет 1Б, середній діаметр 30 сантиметрів, середня висота 26 метрів, повнота 0,6, тип лісу ВЗДС, рельєф понижені рівні місцеположення, експозиція, ґрунт дерново-середньої сильно підзолисті глесві підріст, підлісок Горобина

Лісопатологічна характеристика насадження

Вид пошкодження насадження (лісова пожежа, буревій, сніголам, обледеніння, відмирання та всихання дерев, захаращеність, об'їдання шкідниками хвої/листя, наявність гусені, масовий літ метеликів, опадання хвої/листя, відлущення кори на стовбурах та інші ознаки, не характерні для нормального стану дерев) відмирання та всихання дерев, верхівковий короїд.

Ступінь пошкодження, ураження: Середнє (поодинокі, слабке, середнє, сильне)

Вид розподілу пошкоджених дерев: Куртинний (поодинокі, групові, куртинні)

Обсяг ушкодженої деревини на 1 гектарі (окомерно) 45 куб. метрів, у тому числі сухостійної 4/ куб. метрів

Ознаки погіршення стану лісових насаджень виявив:

Старший майстер

(посада)

4

01

2021

року

(підпис)

Дідус М.О.

(ініціали та прізвище)

Пом.лісничого

(лісничий  
лісничого)

4

01

2021

року

(помічник (підпис)

Сорока А.В.

(ініціали та прізвище)

Висновок інженера відділу (сектору) охорони і захисту лісу державного лісгосподарського (лісомисливського) підприємства або представника державного спеціалізованого лісозахисного підприємства щодо необхідності здійснення лісозахисних чи інших заходів з поліпшення санітарного стану лісів за результатами огляду санітарного стану лісової ділянки: Потребує санітарної рубки вибіркової

Інженер ЗЛ

(посада)

11

01

2021

року

(підпис)

Романчук С.В.

(ініціали та прізвище)



ПОВІДОМЛЕННЯ  
про появу ознак погіршення санітарного стану лісових насаджень

Житомирська область

(Автономна Республіка Крим, область)

ДП «Смільчинське ЛГ»

(найменування власника лісів, постійного лісокористувача)

Лісництво Жужельське

квартал № 45

виділ № 16

урочище

ділянка №

площа 4,1 гектарів

Таксаційна характеристика насадження

Склад 10Сз, вік 80 років, бонітет 1А, середній діаметр 36 сантиметрів, середня висота 29 метрів, повнота 0,5, тип лісу В2ДС, рельєф рівні підвищені і слабо хвилясті, експозиція, ґрунт дерново-слабопідзолисті глинисто-піщані підріст, підлісок Крушина ламка

Лісопатологічна характеристика насадження

Вид пошкодження насадження (лісова пожежа, буревій, сніголам, обледеніння, відмирання та всихання дерев, захаращеність, об'їдання шкідниками хвої/листя, наявність гусені, масовий літ метеликів, опадання хвої/листя, відлущення кори на стовбурах та інші ознаки, не характерні для нормального стану дерев) відмирання та всихання дерев, верхівковий короїд.

Ступінь пошкодження, ураження: Середнє (поодинокі, слабке, середнє, сильне)

Вид розподілу пошкоджених дерев: Куртинний (поодинокий, груповий, куртинний)

Обсяг ушкодженої деревини на 1 гектарі (окомірно) 20 куб. метрів, у тому числі сухостійної 18 куб. метрів

Ознаки погіршення стану лісових насаджень виявив:

Старший майстер

(посада)

5 01 2021 року

(підпис)

Дідус М.О.

(ініціали та прізвище)

Пом.лісничого

(лісничий  
лісничого)

(помічник (підпис)

5 01 2021 року

Сорока А.В.

(ініціали та прізвище)

Висновок інженера відділу (сектору) охорони і захисту лісу державного лісгосподарського (лісомисливського) підприємства або представника державного спеціалізованого лісозахисного підприємства щодо необхідності здійснення лісозахисних чи інших заходів з поліпшення санітарного стану лісів за результатами огляду санітарного стану лісової ділянки: Потребує санітарної рубки вибіркової

Інженер ЗЛ

(посада)

12 01 2021 року

(підпис)

Романчук С.В.

(ініціали та прізвище)

ПОВІДОМЛЕННЯ  
про появу ознак погіршення санітарного стану лісових насаджень

Житомирська область

(Автономна Республіка Крим, область)

ДП «Смільчинське ЛГ»

(найменування власника лісів, постійного лісокористувача)

Лісництво Жужельське

урочище

квартал № 46

виділ № 39

ділянка №

площа 0,8 гектарів

Таксаційна характеристика насадження

Склад 10Сз, вік 80 років, бонітет 1, середній діаметр 30 сантиметрів, середня висота 25 метрів, повнота 0,7, тип лісу В2ДС, рельєф рівні підвищені і слабо хвилясті, експозиція, ґрунт дерново-слабопідзолисті глинисто-піщані підріст, підлісок Крушина ламка

Лісопатологічна характеристика насадження

Вид пошкодження насадження (лісова пожежа, буревій, сніголам, обледеніння, відмирання та всихання дерев, захарашеність, об'їдання шкідниками хвої/листя, наявність гусені, масовий літ метеликів, опадання хвої/листя, відлущення кори на стовбурах та інші ознаки, не характерні для нормального стану дерев) відмирання та всихання дерев, верхівковий короїд.

Ступінь пошкодження, ураження: Середнє (поодинокі, слабкі, середні, сильні)

Вид розподілу пошкоджених дерев: Куртинний (поодинокий, груповий, куртинний)

Обсяг ушкодженої деревини на 1 гектарі (окомірно) 109 куб. метрів, у тому числі сухостійної 103 куб. метрів

Ознаки погіршення стану лісових насаджень виявив:

Старший майстер

(посада)

5 01 2021 року

(підпис)

Дідус М.О.

(ініціали та прізвище)

Пом.лісничого

(лісничий  
лісничого)

(помічник

(підпис)

5 01 2021 року

Сорока А.В.

(ініціали та прізвище)

Висновок інженера відділу (сектору) охорони і захисту лісу державного лісогосподарського (лісомисливського) підприємства або представника державного спеціалізованого лісозахисного підприємства щодо необхідності здійснення лісозахисних чи інших заходів з поліпшення санітарного стану лісів за результатами огляду санітарного стану лісової ділянки: Потребує санітарної рубки вибіркової

Інженер ЗЛ

(посада)

12 01 2021 року

(підпис)

Романчук С.В.

(ініціали та прізвище)



ПОВІДОМЛЕННЯ  
про появу ознак погіршення санітарного стану лісових насаджень

Житомирська область

(Автономна Республіка Крим, область)

ДП «Ємільчинське ЛП»

(найменування власника лісів, постійного лісокористувача)

Лісництво Жужельське

квартал № 47

виділ № 5

урочище

ділянка №

площа 1,2 гектарів

Таксаційна характеристика насадження

Склад 10Сз+Бп, вік 75 років, бонітет 1А, середній діаметр 32 сантиметрів, середня висота 27 метрів, повнота 0,6, тип лісу В2ДС, рельєф рівні підвищені і слабо хвилясті, експозиція, ґрунт дерново-слабопідзолисті глинисто-піщані підріст, підлісок Крушина ламка

Лісопатологічна характеристика насадження

Вид пошкодження насадження (лісова пожежа, буревій, сніголам, обледеніння, відмирання та всихання дерев, захаращеність, об'їдання шкідниками хвої/листя, наявність гусені, масовий літ метеликів, опадання хвої/листя, відлущення кори на стовбурах та інші ознаки, не характерні для нормального стану дерев) відмирання та всихання дерев, верхівковий короїд.

Ступінь пошкодження, ураження: Середнє (поодинокі, слабке, середнє, сильне)

Вид розподілу пошкоджених дерев: Куртинний (поодинокий, груповий, куртинний)

Обсяг ушкодженої деревини на 1 гектарі (окомірно) 58 куб. метрів, у тому числі сухостійної 52 куб. метрів

Ознаки погіршення стану лісових насаджень виявив:

Старший майстер

(посада)

5 01 2021 року

(підпис)

Дідус М.О.

(ініціали та прізвище)

Пом.лісничого

(лісничий  
лісничого)

(помічник (підпис)

5 01 2021 року

Сорока А.В.

(ініціали та прізвище)

Висновок інженера відділу (сектору) охорони і захисту лісу державного лісогосподарського (лісомисливського) підприємства або представника державного спеціалізованого лісозахисного підприємства щодо необхідності здійснення лісозахисних чи інших заходів з поліпшення санітарного стану лісів за результатами огляду санітарного стану лісової ділянки: Потребує санітарної рубки вибіркової

Інженер ЗЛІ

(посада)

12 01 2021 року

(підпис)

Романчук С.В.

(ініціали та прізвище)

ПОВІДОМЛЕННЯ  
про появу ознак погіршення санітарного стану лісових насаджень

Житомирська область

(Автономна Республіка Крим, область)

ДП «Смільчинське ЛГ»

(найменування власника лісів, постійного лісокористувача)

Лісництво Жужельське \_\_\_\_\_ урочище \_\_\_\_\_  
квартал № 53 виділ № 21 ділянка № \_\_\_\_\_ площа 1,8 гектарів

Таксаційна характеристика насадження

Склад 8С31Я1Дз, вік 57 років, бонітет 1, середній діаметр 28 сантиметрів, середня висота 25 метрів, повнота 0,7, тип лісу СЗГДС, рельєф рівні або ледь понижені місцеположення, експозиція \_\_\_\_\_, ґрунт дерново-середньо і сильно підзолисті глесві підріст \_\_\_\_\_, підлісок Крушина ламка

Лісопатологічна характеристика насадження

Вид пошкодження насадження (лісова пожежа, буревій, сніголам, обледеніння, відмирання та всихання дерев, захаращеність, об'їдання шкідниками хвої/листя, наявність гусені, масовий літ метеликів, опадання хвої/листя, відлущення кори на стовбурах та інші ознаки, не характерні для нормального стану дерев) відмирання та всихання дерев, верхівковий короїд.

Ступінь пошкодження, ураження: \_\_\_\_\_ Середне \_\_\_\_\_ (поодинокі, слабке, середнє, сильне)

Вид розподілу пошкоджених дерев: \_\_\_\_\_ Куртинний \_\_\_\_\_ (поодинокий, груповий, куртинний)

Обсяг ушкодженої деревини на 1 гектарі (окомірно) 27 куб. метрів, у тому числі сухостійної 24 куб. метрів

Ознаки погіршення стану лісових насаджень виявив:

Старший майстер \_\_\_\_\_ Кугітко Г.Ф. \_\_\_\_\_  
(посада) (підпис) (ініціали та прізвище)  
5 01 2021 року

Пом.лісничого \_\_\_\_\_ Сорока А.В. \_\_\_\_\_  
(лісничий) (помічник) (підпис) (ініціали та прізвище)  
5 01 2021 року

Висновок інженера відділу (сектору) охорони і захисту лісу державного лісгосподарського (лісомисливського) підприємства або представника державного спеціалізованого лісозахисного підприємства щодо необхідності здійснення лісозахисних чи інших заходів з поліпшення санітарного стану лісів за результатами огляду санітарного стану лісової ділянки: Потребує санітарної рубки вибіркової

Інженер ЗЛ \_\_\_\_\_ Романчук С.В. \_\_\_\_\_  
(посада) (підпис) (ініціали та прізвище)  
12 01 2021 року



ПОВІДОМЛЕННЯ  
про появу ознак погіршення санітарного стану лісових насаджень

Житомирська область

(Автономна Республіка Крим, область)

ДП «Смільчинське ЛГ»

(найменування власника лісів, постійного лісокористувача)

Лісництво Жужельське

урочище

квартал № 56

виділ № 17

ділянка № 1

площа 3 гектарів

Таксаційна характеристика насадження

Склад 9С31Бп, вік 70 років, бонітет 1А, середній діаметр 28 сантиметрів, середня висота 26 метрів, повнота 0,8, тип лісу ВЗДСА, рельєф безстокові плоскі впадини, експозиція, ґрунт дерново-середньої сильно глеєві підріст, підлісок Азалія

Лісопатологічна характеристика насадження

Вид пошкодження насадження (лісова пожежа, буревій, сніголам, обледеніння, відмирання та всихання дерев, захаращеність, об'їдання шкідниками хвої/листя, наявність гусені, масовий літ метеликів, опадання хвої/листя, відлущення кори на стовбурах та інші ознаки, не характерні для нормального стану дерев) відмирання та всихання дерев, верхівковий короїд.

Ступінь пошкодження, ураження: Середнє (поодинокі, слабке, середнє, сильне)

Вид розподілу пошкоджених дерев: Куртинний (поодинокий, груповий, куртинний)

Обсяг ушкодженої деревини на 1 гектарі (окомірно) 16 куб. метрів, у тому числі сухостійної 13 куб. метрів

Ознаки погіршення стану лісових насаджень виявив:

Старший майстер

(посада)

(підпис)

Кугітко Г.Ф.

(ініціали та прізвище)

5 01 2021 року

Пом.лісничого

(лісничий  
лісничого)

(помічник

(підпис)

Сорока А.В.

(ініціали та прізвище)

5 01 2021 року

Висновок інженера відділу (сектору) охорони і захисту лісу державного лісгосподарського (лісомисливського) підприємства або представника державного спеціалізованого лісозахисного підприємства щодо необхідності здійснення лісозахисних чи інших заходів з поліпшення санітарного стану лісів за результатами огляду санітарного стану лісової ділянки: Потребує санітарної рубки вибіркової

Інженер ЗЛ

(посада)

(підпис)

Романчук С.В.

(ініціали та прізвище)

12 01 2021 року

ПОВІДОМЛЕННЯ  
про появу ознак погіршення санітарного стану лісових насаджень

Житомирська область  
(Автономна Республіка Крим, область)  
ДП «Смільчинське ЛГ»  
(найменування власника лісів, постійного лісокористувача)

Лісництво Жужельське урочище  
квартал № 56 виділ № 27 ділянка № \_\_\_\_\_ площа 3,2 гектарів

Таксаційна характеристика насадження

Склад 8Сз2Бп, вік 64 років, бонітет 1А, середній діаметр 28 сантиметрів, середня висота 25 метрів, повнота 0,7, тип лісу ВЗДСА, рельєф безстокові плоскі впадини, експозиція \_\_\_\_\_, ґрунт дерново-середньої сильно глеєві підріст \_\_\_\_\_, підлісок Азалія

Лісопатологічна характеристика насадження

Вид пошкодження насадження (лісова пожежа, буревій, сніголам, обледеніння, відмирання та всихання дерев, захаращеність, об'їдання шкідниками хвої/листя, наявність гусені, масовий літ метеликів, опадання хвої/листя, відлущення кори на стовбурах та інші ознаки, не характерні для нормального стану дерев) відмирання та всихання дерев, верхівковий короїд.

Ступінь пошкодження, ураження: \_\_\_\_\_ Середнє \_\_\_\_\_ (поодинокі, слабке, середнє, сильне)

Вид розподілу пошкоджених дерев: \_\_\_\_\_ Куртинний \_\_\_\_\_ (поодинокий, груповий, куртинний)

Обсяг ушкодженої деревини на 1 гектарі (окомірно) 13 куб. метрів, у тому числі сухостійної 10 куб. метрів

Ознаки погіршення стану лісових насаджень виявив:

Старший майстер \_\_\_\_\_ Кугітко Г.Ф. \_\_\_\_\_  
(посада) (підпис) (ініціали та прізвище)  
5 01 2021 року

Пом.лісничого \_\_\_\_\_ Сорока А.В. \_\_\_\_\_  
(лісничий (помічник (підпис) (ініціали та прізвище)  
лісничого)  
5 01 2021 року

Висновок інженера відділу (сектору) охорони і захисту лісу державного лісгосподарського (лісомисливського) підприємства або представника державного спеціалізованого лісозахисного підприємства щодо необхідності здійснення лісозахисних чи інших заходів з поліпшення санітарного стану лісів за результатами огляду санітарного стану лісової ділянки: Потребує санітарної рубки вибіркової

Інженер ЗЛ \_\_\_\_\_ Романчук С.В. \_\_\_\_\_  
(посада) (підпис) (ініціали та прізвище)  
12 01 2021 року



ПОВІДОМЛЕННЯ  
про появу ознак погіршення санітарного стану лісових насаджень

Житомирська область

(Автономна Республіка Крим, область)

ДП «Смільчинське ЛГ»

(найменування власника лісів, постійного лісокористувача)

Лісництво Жужельське

урочище

квартал № 58

виділ № 24

ділянка №

площа 0,9

гектарів

Таксаційна характеристика насадження

Склад 10Сз+Бп, вік 69 років, бонітет 1А, середній діаметр 30 сантиметрів, середня висота 27 метрів, повнота 0,7, тип лісу ВЗДС, рельєф понижені рівні місцеположення, експозиція, ґрунт дерново-середньої сильно підзолисті глесві підріст, підлісок Крушина ламка

Лісопатологічна характеристика насадження

Вид пошкодження насадження (лісова пожежа, буревій, сніголам, обледеніння, відмирання та всихання дерев, захаращеність, об'їдання шкідниками хвої/листя, наявність гусені, масовий літ метеликів, опадання хвої/листя, відлущення кори на стовбурах та інші ознаки, не характерні для нормального стану дерев) відмирання та всихання дерев, верхівковий короїд.

Ступінь пошкодження, ураження: Середнє (поодинокі, слабке, середнє, сильне)

Вид розподілу пошкоджених дерев: Куртинний (поодинокий, груповий, куртинний)

Обсяг ушкодженої деревини на 1 гектарі (окоірно) 100 куб. метрів, у тому числі сухостійної 88 куб. метрів

Ознаки погіршення стану лісових насаджень виявив:

Старший майстер

(посада)

4

01

2021

року

(підпис)

Кугітко Г.Ф.

(ініціали та прізвище)

Пом.лісничого

(лісничий  
лісничого)

4

01

2021

року

(помічник

(підпис)

Сорока А.В.

(ініціали та прізвище)

Висновок інженера відділу (сектору) охорони і захисту лісу державного лісгосподарського (лісомисливського) підприємства або представника державного спеціалізованого лісозахисного підприємства щодо необхідності здійснення лісозахисних чи інших заходів з поліпшення санітарного стану лісів за результатами огляду санітарного стану лісової ділянки: Потребує санітарної рубки вибіркової

Інженер ЗЛ

(посада)

11

01

2021

року

(підпис)

Романчук С.В.

(ініціали та прізвище)

ПОВІДОМЛЕННЯ  
про появу ознак погіршення санітарного стану лісових насаджень

Житомирська область  
(Автономна Республіка Крим, область)  
ДП «Ємільчинське ЛГ»  
(найменування власника лісів, постійного лісокористувача)

Лісництво Жужельське урочище  
квартал № 62 виділ № 21 ділянка № \_\_\_\_\_ площа 1,2 гектарів

Таксаційна характеристика насадження

Склад 10Сз+Бп+Гз, вік 62 років, бонітет 1А, середній діаметр 32 сантиметрів, середня висота 26 метрів, повнота 0,6, тип лісу С2ГДС, рельєф припідняті місцеположення, експозиція \_\_\_\_\_, ґрунт дерново-слабопідзолисті супіщані підріст \_\_\_\_\_, підлісок Ліщина

Лісопатологічна характеристика насадження

Вид пошкодження насадження (лісова пожежа, буревій, сніголам, обледеніння, відмирання та всихання дерев, захаращеність, об'їдання шкідниками хвої/листя, наявність гусені, масовий літ метеликів, опадання хвої/листя, відлущення кори на стовбурах та інші ознаки, не характерні для нормального стану дерев) відмирання та всихання дерев, верхівковий короїд.

Ступінь пошкодження, ураження: Середнє (поодинокі, слабке, середнє, сильне)

Вид розподілу пошкоджених дерев: Куртинний (поодинокий, груповий, куртинний)

Обсяг ушкодженої деревини на 1 гектарі (окомірно) 35 куб. метрів, у тому числі сухостійної 90 куб. метрів

Ознаки погіршення стану лісових насаджень виявив:

Старший майстер (посада) \_\_\_\_\_ (підпис) \_\_\_\_\_ Кугітко Г.Ф. \_\_\_\_\_  
(ініціали та прізвище)  
5 01 2021 року

Пом.лісничого (лісничий лісничого) (помічник (підпис) \_\_\_\_\_ Сорока А.В. \_\_\_\_\_  
(ініціали та прізвище)  
5 01 2021 року

Висновок інженера відділу (сектору) охорони і захисту лісу державного лісгосподарського (лісомисливського) підприємства або представника державного спеціалізованого лісозахисного підприємства щодо необхідності здійснення лісозахисних чи інших заходів з поліпшення санітарного стану лісів за результатами огляду санітарного стану лісової ділянки: Потребує санітарної рубки вибіркової

Інженер ЗЛ (посада) \_\_\_\_\_ (підпис) \_\_\_\_\_ Романчук С.В. \_\_\_\_\_  
(ініціали та прізвище)  
12 01 2021 року



ПОВІДОМЛЕННЯ  
про появу ознак погіршення санітарного стану лісових насаджень

Житомирська область

(Автономна Республіка Крим, область)

ДП «Ємільчинське ЛП»

(найменування власника лісів, постійного лісокористувача)

Лісництво Жужельське

квартал № 65 виділ № 1

урочище

ділянка № 1 площа 5 гектарів

Таксаційна характеристика насадження

Склад 10Сз+Бп, вік 77 років, бонітет 1А, середній діаметр 28 сантиметрів, середня висота 26 метрів, повнота 0,6, тип лісу В2ДС, рельєф рівні підвищені і слабо хвилясті, експозиція, ґрунт дерново-слабопідзолисті глинисто-піщані підріст, підлісок Крушина ламка

Лісопатологічна характеристика насадження

Вид пошкодження насадження (лісова пожежа, буревій, сніголам, обледеніння, відмирання та всихання дерев, захаращеність, об'їдання шкідниками хвої/листя, наявність гусені, масовий літ метеликів, опадання хвої/листя, відлущення кори на стовбурах та інші ознаки, не характерні для нормального стану дерев) відмирання та всихання дерев, верхівковий короїд.

Ступінь пошкодження, ураження: Середнє (поодинокі, слабке, середнє, сильне)

Вид розподілу пошкоджених дерев: Куртинний (поодинокий, груповий, куртинний)

Обсяг ушкодженої деревини на 1 гектарі (окоірно) 80 куб. метрів, у тому числі сухостійної 76 куб. метрів

Ознаки погіршення стану лісових насаджень виявив:

Старший майстер

(посада)

5 01 2021 року

(підпис)

Кугітко Г.Ф.

(ініціали та прізвище)

Пом.лісничого

(лісничий  
лісничого)

(помічник (підпис)

5 01 2021 року

Сорока А.В.

(ініціали та прізвище)

Висновок інженера відділу (сектору) охорони і захисту лісу державного лісогосподарського (лісомисливського) підприємства або представника державного спеціалізованого лісозахисного підприємства щодо необхідності здійснення лісозахисних чи інших заходів з поліпшення санітарного стану лісів за результатами огляду санітарного стану лісової ділянки: Потребує санітарної рубки вибіркової

Інженер ЗЛ

(посада)

12 01 2021 року

(підпис)

Романчук С.В.

(ініціали та прізвище)

ПОВІДОМЛЕННЯ  
про появу ознак погіршення санітарного стану лісових насаджень

Житомирська область

(Автономна Республіка Крим, область)

ДП «Ємільчинське ЛГ»

(найменування власника лісів, постійного лісокористувача)

Лісництво Жужельське \_\_\_\_\_ урочище \_\_\_\_\_  
квартал № 65 \_\_\_\_\_ виділ № 17 \_\_\_\_\_ ділянка № \_\_\_\_\_ площа 5 \_\_\_\_\_ гектарів

Таксаційна характеристика насадження

Склад 10Сз, вік 69 років, бонітет 1, середній діаметр 30 сантиметрів, середня висота 25 метрів, повнота 0,5, тип лісу В2ДС, рельєф рівні підвищені і слабо хвилясті, експозиція \_\_\_\_\_, ґрунт дерново-слабопідзолисті глинисто-піщані підріст \_\_\_\_\_, підлісок Крушина ламка

Лісопатологічна характеристика насадження

Вид пошкодження насадження (лісова пожежа, буревій, сніголам, обледеніння, відмирання та всихання дерев, захаращеність, об'їдання шкідниками хвої/листя, наявність гусені, масовий літ метеликів, опадання хвої/листя, відлущення кори на стовбурах та інші ознаки, не характерні для нормального стану дерев) відмирання та всихання дерев, верхівковий короїд.

Ступінь пошкодження, ураження: \_\_\_\_\_ Середнє \_\_\_\_\_ (поодинокі, слабке, середнє, сильне)

Вид розподілу пошкоджених дерев: \_\_\_\_\_ Куртинний \_\_\_\_\_ (поодинокий, груповий, куртинний)

Обсяг ушкодженої деревини на 1 гектарі (окомірно) 30 куб. метрів, у тому числі сухостійної 27 куб. метрів

Ознаки погіршення стану лісових насаджень виявив:

Старший майстер \_\_\_\_\_ Кугітко Г.Ф. \_\_\_\_\_  
(посада) \_\_\_\_\_ (підпис) \_\_\_\_\_  
\_\_\_\_\_ 5 \_\_\_\_\_ 01 \_\_\_\_\_ 2021 \_\_\_\_\_ року \_\_\_\_\_  
(ініціали та прізвище)

Пом.лісничого \_\_\_\_\_ Сорока А.В. \_\_\_\_\_  
(лісничий \_\_\_\_\_ (помічник \_\_\_\_\_ (підпис) \_\_\_\_\_  
лісничого) \_\_\_\_\_  
\_\_\_\_\_ 5 \_\_\_\_\_ 01 \_\_\_\_\_ 2021 \_\_\_\_\_ року \_\_\_\_\_  
(ініціали та прізвище)

Висновок інженера відділу (сектору) охорони і захисту лісу державного лісгосподарського (лісомисливського) підприємства або представника державного спеціалізованого лісозахисного підприємства щодо необхідності здійснення лісозахисних чи інших заходів з поліпшення санітарного стану лісів за результатами огляду санітарного стану лісової ділянки: Потребує санітарної рубки вибіркової

Інженер З.І \_\_\_\_\_ Романчук С.В. \_\_\_\_\_  
(посада) \_\_\_\_\_ (підпис) \_\_\_\_\_  
\_\_\_\_\_ 12 \_\_\_\_\_ 01 \_\_\_\_\_ 2021 \_\_\_\_\_ року \_\_\_\_\_  
(ініціали та прізвище)



ПОВІДОМЛЕННЯ  
про появу ознак погіршення санітарного стану лісових насаджень

Житомирська область

(Автономна Республіка Крим, область)

ДП «Смільчинське ЛГ»

(найменування власника лісів, постійного лісокористувача)

Лісництво Жужельське \_\_\_\_\_ урочище \_\_\_\_\_  
квартал № 67 виділ № 10 ділянка № \_\_\_\_\_ площа 2,7 гектарів

Таксаційна характеристика насадження

Склад 8Сз1Бп1Дз, вік 68 років, бонітет 1А, середній діаметр 28 сантиметрів, середня висота 26 метрів, повнота 0,6, тип лісу ВЗДС, рельєф понижені рівні місцеположення, експозиція \_\_\_\_\_, ґрунт дерново-середньої сильно підзолисті глесві підріст \_\_\_\_\_, підлісок Крушина ламка

Лісопатологічна характеристика насадження

Вид пошкодження насадження (лісова пожежа, буревій, сніголам, обледеніння, відмирання та всихання дерев, захаращеність, об'їдання шкідниками хвої/листя, наявність гусені, масовий літ метеликів, опадання хвої/листя, відлущення кори на стовбурах та інші ознаки, не характерні для нормального стану дерев) відмирання та всихання дерев, верхівковий короїд.

Ступінь пошкодження, ураження: \_\_\_\_\_ Середнє \_\_\_\_\_ (поодинокі, слабке, середнє, сильне)

Вид розподілу пошкоджених дерев: \_\_\_\_\_ Куртинний \_\_\_\_\_ (поодинокий, груповий, куртинний)

Обсяг ушкодженої деревини на 1 гектарі (окомірно) 14 куб. метрів, у тому числі сухостійної 10 куб. метрів

Ознаки погіршення стану лісових насаджень виявив:

Старший майстер \_\_\_\_\_ Дідус М.О. \_\_\_\_\_  
(посада) (підпис) (ініціали та прізвище)  
4 01 2021 року

Пом.лісничого \_\_\_\_\_ Сорока А.В. \_\_\_\_\_  
(лісничий (помічник (підпис) (ініціали та прізвище)  
лісничого)  
4 01 2021 року

Висновок інженера відділу (сектору) охорони і захисту лісу державного лісгосподарського (лісомисливського) підприємства або представника державного спеціалізованого лісозахисного підприємства щодо необхідності здійснення лісозахисних чи інших заходів з поліпшення санітарного стану лісів за результатами огляду санітарного стану лісової ділянки: Потребує санітарної рубки вибіркової

Інженер ЗЛ \_\_\_\_\_ Романчук С.В. \_\_\_\_\_  
(посада) (підпис) (ініціали та прізвище)  
11 01 2021 року

ПОВІДОМЛЕННЯ  
про появу ознак погіршення санітарного стану лісових насаджень

Житомирська область

(Автономна Республіка Крим, область)

ДП «Смільчинське ЛГ»

(найменування власника лісів, постійного лісокористувача)

Лісництво Жужельське \_\_\_\_\_ урочище \_\_\_\_\_  
квартал № 67 виділ № 14 ділянка № \_\_\_\_\_ площа 4,5 гектарів

Таксаційна характеристика насадження

Склад 5Сз3Дз2Бп+Гз+Ос, вік 58 років, бонітет 1А, середній діаметр 30 сантиметрів, середня висота 224 метрів, повнота 0,6, тип лісу ВЗДС, рельєф понижені рівні місцезонавання, експозиція \_\_\_\_\_, ґрунт дерново-середньої сильно підзолисті глесві підріст \_\_\_\_\_, підлісок Крушина ламка

Лісопатологічна характеристика насадження

Вид пошкодження насадження (лісова пожежа, буревій, сніголам, обледеніння, відмирання та всихання дерев, захаращеність, об'їдання шкідниками хвої/листя, наявність гусені, масовий літ метеликів, опадання хвої/листя, відлущення кори на стовбурах та інші ознаки, не характерні для нормального стану дерев) відмирання та всихання дерев, верхівковий короїд.

Ступінь пошкодження, ураження: \_\_\_\_\_ Середнє \_\_\_\_\_ (поодинокі, слабке, середнє, сильне)

Вид розподілу пошкоджених дерев: \_\_\_\_\_ Куртинний \_\_\_\_\_ (поодинокий, груповий, куртинний)

Обсяг ушкодженої деревини на 1 гектарі (окомірно) 11 куб. метрів, у тому числі сухостійної 8 куб. метрів

Ознаки погіршення стану лісових насаджень виявив:

Старший майстер \_\_\_\_\_ Дідус М.О. \_\_\_\_\_  
(посада) (підпис) (ініціали та прізвище)  
4 01 2021 року

Пом.лісничого \_\_\_\_\_ Сорока А.В. \_\_\_\_\_  
(лісничий (помічник (підпис) (ініціали та прізвище)  
лісничого)  
4 01 2021 року

Висновок інженера відділу (сектору) охорони і захисту лісу державного лісгосподарського (лісомисливського) підприємства або представника державного спеціалізованого лісозахисного підприємства щодо необхідності здійснення лісозахисних чи інших заходів з поліпшення санітарного стану лісів за результатами огляду санітарного стану лісової ділянки: Потребує санітарної рубки вибіркової

Інженер ЗЛ \_\_\_\_\_ Романчук С.В. \_\_\_\_\_  
(посада) (підпис) (ініціали та прізвище)  
11 01 2021 року



ПОВІДОМЛЕННЯ  
про появу ознак погіршення санітарного стану лісових насаджень

Житомирська область

(Автономна Республіка Крим, область)

ДП «Смільчинське ЛП»

(найменування власника лісів, постійного лісокористувача)

Лісництво Жужельське

квартал № 8

виділ № 15

урочище

ділянка №

площа 2,2 гектарів

Таксаційна характеристика насадження

Склад 6Сз2Бп2Вл+Дз, вік 61 років, бонітет 1Б, середній діаметр 36 сантиметрів, середня висота 27 метрів, повнота 0,7, тип лісу ВЗДСА, рельєф бестокові плоскі впадини, експозиція, ґрунт дерново-середньо і сильно глесві підріст, підлісок Азалія

Лісопатологічна характеристика насадження

Вид пошкодження насадження (лісова пожежа, буревій, сніголам, обледеніння, відмирання та всихання дерев, захаращеність, об'їдання шкідниками хвої/листя, наявність гусені, масовий літ метеликів, опадання хвої/листя, відлучення кори на стовбурах та інші ознаки, не характерні для нормального стану дерев) відмирання та всихання дерев, верхівковий короїд.

Ступінь пошкодження, ураження: Середнє (поодинокі, слабке, середнє, сильне)

Вид розподілу пошкоджених дерев: Куртинний (поодинокий, груповий, куртинний)

Обсяг ушкодженої деревини на 1 гектарі (окомірно) 22 куб. метрів, у тому числі сухостійної 22 куб. метрів

Ознаки погіршення стану лісових насаджень виявив:

Старший майстер

(посада)

22 02 2021 року

(підпис)

Кутітко Г.Ф.

(ініціали та прізвище)

Пом.лісничого

(лісничий  
лісничого)

(помічник

(підпис)

22 02 2021 року

Сорока А.В.

(ініціали та прізвище)

Висновок інженера відділу (сектору) охорони і захисту лісу державного лісогосподарського (лісомисливського) підприємства або представника державного спеціалізованого лісозахисного підприємства щодо необхідності здійснення лісозахисних чи інших заходів з поліпшення санітарного стану лісів за результатами огляду санітарного стану лісової ділянки: Потребує санітарної рубки вибіркової

Інженер ЗЛ

(посада)

1 03 2021 року

(підпис)

Романчук С.В.

(ініціали та прізвище)

ПОВІДОМЛЕННЯ  
про появу ознак погіршення санітарного стану лісових насаджень

Житомирська область

(Автономна Республіка Крим, область)

ДП «Смільчинське ЛГ»

(найменування власника лісів, постійного лісокористувача)

Лісництво Жужельське \_\_\_\_\_ урочище \_\_\_\_\_  
квартал № 8 \_\_\_\_\_ виділ № 19 \_\_\_\_\_ ділянка № \_\_\_\_\_ площа 4 \_\_\_\_\_ гектарів

Таксаційна характеристика насадження

Склад 7Сз3Бп+Вл+Дз, вік 75 років, бонітет 1, середній діаметр 30 сантиметрів, середня висота 26 метрів, повнота 0,6, тип лісу ВЗДСА, рельєф бестокові плоскі впадини, експозиція \_\_\_\_\_, ґрунт дерново-середньо і сильно глеєві підріст \_\_\_\_\_, підлісок Азалія

Лісопатологічна характеристика насадження

Вид пошкодження насадження (лісова пожежа, буревій, сніголам, обледеніння, відмирання та всихання дерев, захаращеність, об'їдання шкідниками хвої/листя, наявність гусені, масовий літ метеликів, опадання хвої/листя, відлущення кори на стовбурах та інші ознаки, не характерні для нормального стану дерев) відмирання та всихання дерев, верхівковий короїд.

Ступінь пошкодження, ураження: \_\_\_\_\_ Середнє \_\_\_\_\_ (поодинокі, слабке, середнє, сильне)

Вид розподілу пошкоджених дерев: \_\_\_\_\_ Куртинний \_\_\_\_\_ (поодинокий, груповий, куртинний)

Обсяг ушкодженої деревини на 1 гектарі (окомірно) 18 куб. метрів, у тому числі сухостійної 18 куб. метрів

Ознаки погіршення стану лісових насаджень виявив:

Старший майстер \_\_\_\_\_ Кугітко Г.Ф. \_\_\_\_\_  
(посада) \_\_\_\_\_ (підпис) \_\_\_\_\_ (ініціали та прізвище)  
22 02 2021 року

Пом.лісничого \_\_\_\_\_ Сорока А.В. \_\_\_\_\_  
(лісничий (помічник (підпис) \_\_\_\_\_ (ініціали та прізвище)  
лісничого)  
22 02 2021 року

Висновок інженера відділу (сектору) охорони і захисту лісу державного лісгосподарського (лісомисливського) підприємства або представника державного спеціалізованого лісозахисного підприємства щодо необхідності здійснення лісозахисних чи інших заходів з поліпшення санітарного стану лісів за результатами огляду санітарного стану лісової ділянки: Потребує санітарної рубки вибіркової

Інженер ЗЛ \_\_\_\_\_ Романчук С.В. \_\_\_\_\_  
(посада) \_\_\_\_\_ (підпис) \_\_\_\_\_ (ініціали та прізвище)  
1 03 2021 року



ПОВІДОМЛЕННЯ  
про появу ознак погіршення санітарного стану лісових насаджень

Житомирська область

(Автономна Республіка Крим, область)

ДП «Ємільчинське ЛП»

(найменування власника лісів, постійного лісокористувача)

Лісництво Жужельське \_\_\_\_\_ урочище \_\_\_\_\_  
квартал № 8 виділ № 26 ділянка № \_\_\_\_\_ площа 2,3 гектарів

Таксаційна характеристика насадження

Склад 10Сз, вік 60 років, бонітет 1А, середній діаметр 28 сантиметрів, середня висота 24 метрів, повнота 0,8, тип лісу В4ДСА, рельєф понижені слабо проточні улоговини, експозиція \_\_\_\_\_, ґрунт торф'янисто і торфино-підзолисті підріст \_\_\_\_\_, підлісок Азалія

Лісопатологічна характеристика насадження

Вид пошкодження насадження (лісова пожежа, буревій, сніголам, обледеніння, відмирання та всихання дерев, захаращеність, об'їдання шкідниками хвої/листя, наявність гусені, масовий літ метеликів, опадання хвої/листя, відлущення кори на стовбурах та інші ознаки, не характерні для нормального стану дерев) відмирання та всихання дерев, верхівковий короїд.

Ступінь пошкодження, ураження: \_\_\_\_\_ Середнє \_\_\_\_\_ (поодинокі, слабке, середнє, сильне)

Вид розподілу пошкоджених дерев: \_\_\_\_\_ Куртинний \_\_\_\_\_ (поодинокий, груповий, куртинний)

Обсяг ушкодженої деревини на 1 гектарі (окомірно) 20 куб. метрів, у тому числі сухостійної 20 куб. метрів

Ознаки погіршення стану лісових насаджень виявив:

Старший майстер \_\_\_\_\_ Кугітко Г.Ф. \_\_\_\_\_  
(посада) (підпис) (ініціали та прізвище)  
22 02 2021 року

Пом. лісничого \_\_\_\_\_ Сорока А.В. \_\_\_\_\_  
(лісничий (помічник лісничого) (підпис) (ініціали та прізвище)  
22 02 2021 року

Висновок інженера відділу (сектору) охорони і захисту лісу державного лісгосподарського (лісомисливського) підприємства або представника державного спеціалізованого лісозахисного підприємства щодо необхідності здійснення лісозахисних чи інших заходів з поліпшення санітарного стану лісів за результатами огляду санітарного стану лісової ділянки: Потребує санітарної рубки вибіркової

Інженер ЗЛ \_\_\_\_\_ Романчук С.В. \_\_\_\_\_  
(посада) (підпис) (ініціали та прізвище)  
1 03 2021 року

ПОВІДОМЛЕННЯ  
про появу ознак погіршення санітарного стану лісових насаджень

Житомирська область

(Автономна Республіка Крим, область)

ДП «Ємільчинське ЛГ»

(найменування власника лісів, постійного лісокористувача)

Лісництво Жужельське

урочище

квартал № 8

виділ № 27

ділянка №

площа 0,2 гектарів

Таксаційна характеристика насадження

Склад 9С31Бп, вік 71 років, бонітет 1, середній діаметр 24 сантиметрів, середня висота 24 метрів, повнота 0,6, тип лісу В2ДС, рельєф рівні підвищені і слабохвилясті, експозиція, ґрунт дерново-слабо-підзолисті глинисто піщані підріст, підлісок Крушина ламка

Лісопатологічна характеристика насадження

Вид пошкодження насадження (лісова пожежа, буревій, сніголам, обледеніння, відмирання та всихання дерев, захаращеність, об'їдання шкідниками хвої/листя, наявність гусені, масовий літ метеликів, опадання хвої/листя, відлущення кори на стовбурах та інші ознаки, не характерні для нормального стану дерев) відмирання та всихання дерев, верхівковий короїд.

Ступінь пошкодження, ураження: Середнє (поодинокі, слабке, середнє, сильне)

Вид розподілу пошкоджених дерев: Куртинний (поодинокий, груповий, куртинний)

Обсяг ушкодженої деревини на 1 гектарі (окомірно) 28 куб. метрів, у тому числі сухостійної 28 куб. метрів

Ознаки погіршення стану лісових насаджень виявив:

Старший майстер

(посада)

(підпис)

Кугітко Г.Ф.

(ініціали та прізвище)

22 02 2021 року

Пом.лісничого

(лісничий  
лісничого)

(помічник

(підпис)

Сорока А.В.

(ініціали та прізвище)

22 02 2021 року

Висновок інженера відділу (сектору) охорони і захисту лісу державного лісогосподарського (лісомисливського) підприємства або представника державного спеціалізованого лісозахисного підприємства щодо необхідності здійснення лісозахисних чи інших заходів з поліпшення санітарного стану лісів за результатами огляду санітарного стану лісової ділянки: Потребує санітарної рубки вибіркової

Інженер ЗЛ

(посада)

(підпис)

Романчук С.В.

(ініціали та прізвище)

1 03 2021 року



ПОВІДОМЛЕННЯ  
про появу ознак погіршення санітарного стану лісових насаджень

Житомирська область

(Автономна Республіка Крим, область)

ДП «Ємільчинське ЛГ»

(найменування власника лісів, постійного лісокористувача)

Лісництво Жужельське \_\_\_\_\_ урочище \_\_\_\_\_  
квартал № 30 виділ № 33 ділянка № \_\_\_\_\_ площа 2,5 гектарів

Таксаційна характеристика насадження

Склад ІОСз, вік 90 років, бонітет 2, середній діаметр 32 сантиметрів, середня висота 25 метрів, повнота 0,5, тип лісу В4ДС, рельєф понижені слабопроточні улоговини, експозиція \_\_\_\_\_, ґрунт торфянисто і торф'яно-підзолисті піщані підріст \_\_\_\_\_, підлісок Горобина

Лісопатологічна характеристика насадження

Вид пошкодження насадження (лісова пожежа, буревій, сніголам, обледеніння, відмирання та всихання дерев, захаращеність, об'їдання шкідниками хвої/листя, наявність гусені, масовий літ метеликів, опадання хвої/листя, відлущення кори на стовбурах та інші ознаки, не характерні для нормального стану дерев) відмирання та всихання дерев, верхівковий короїд.

Ступінь пошкодження, ураження: \_\_\_\_\_ Середнє \_\_\_\_\_ (поодинокі, слабке, середнє, сильне)

Вид розподілу пошкоджених дерев: \_\_\_\_\_ Куртинний \_\_\_\_\_ (поодинокий, груповий, куртинний)

Обсяг ушкодженої деревини на 1 гектарі (окомірно) 22 куб. метрів, у тому числі сухостійної 22 куб. метрів

Ознаки погіршення стану лісових насаджень виявив:

Старший майстер \_\_\_\_\_ Дідус М.О. \_\_\_\_\_  
(посада) \_\_\_\_\_ (підпис) \_\_\_\_\_ (ініціали та прізвище)  
23 02 2021 року

Пом.лісничого \_\_\_\_\_ Сорока А.В. \_\_\_\_\_  
(лісничий) (помічник) (підпис) \_\_\_\_\_ (ініціали та прізвище)  
23 02 2021 року

Висновок інженера відділу (сектору) охорони і захисту лісу державного лісгосподарського (лісомисливського) підприємства або представника державного спеціалізованого лісозахисного підприємства щодо необхідності здійснення лісозахисних чи інших заходів з поліпшення санітарного стану лісів за результатами огляду санітарного стану лісової ділянки: Потребує санітарної рубки вибіркової

Інженер ЗЛ \_\_\_\_\_ Романчук С.В. \_\_\_\_\_  
(посада) \_\_\_\_\_ (підпис) \_\_\_\_\_ (ініціали та прізвище)  
2 03 2021 року

ПОВІДОМЛЕННЯ  
про появу ознак погіршення санітарного стану лісових насаджень

Житомирська область

(Автономна Республіка Крим, область)

ДП «Ємільчинське ЛП»

(найменування власника лісів, постійного лісокористувача)

Лісництво Жужельське \_\_\_\_\_ урочище \_\_\_\_\_  
квартал № 36 \_\_\_\_\_ виділ № 38 \_\_\_\_\_ ділянка № \_\_\_\_\_ площа 5,5 \_\_\_\_\_ гектарів

Таксаційна характеристика насадження

Склад 10Сз+Дз, вік 59 років, бонітет 1Б, середній діаметр 28 сантиметрів, середня висота 27 метрів, повнота 0,7, тип лісу ВЗДСА, рельєф бестокові плоскі впадини, експозиція \_\_\_\_\_, ґрунт дерново-середньо і сильно глесві підріст \_\_\_\_\_, підлісок Азалія

Лісопатологічна характеристика насадження

Вид пошкодження насадження (лісова пожежа, буревій, сніголам, обледеніння, відмирання та всихання дерев, захарашеність, об'їдання шкідниками хвої/листя, наявність гусені, масовий літ метеликів, опадання хвої/листя, відлущення кори на стовбурах та інші ознаки, не характерні для нормального стану дерев) відмирання та всихання дерев, верхівковий короїд.

Ступінь пошкодження, ураження: \_\_\_\_\_ Середнє \_\_\_\_\_ (поодинокі, слабке, середнє, сильне)

Вид розподілу пошкоджених дерев: \_\_\_\_\_ Куртинний \_\_\_\_\_ (поодинокі, групові, куртинні)

Обсяг ушкодженої деревини на 1 гектарі (окомірно) 25 куб. метрів, у тому числі сухостійної 25 куб. метрів

Ознаки погіршення стану лісових насаджень виявив:

Старший майстер \_\_\_\_\_ Дідус М.О. \_\_\_\_\_  
(посада) \_\_\_\_\_ (підпис) \_\_\_\_\_ (ініціали та прізвище)  
22 02 2021 року

Пом.лісничого \_\_\_\_\_ Сорока А.В. \_\_\_\_\_  
(лісничий (помічник (підпис) \_\_\_\_\_ (ініціали та прізвище)  
лісничого)  
22 02 2021 року

Висновок інженера відділу (сектору) охорони і захисту лісу державного лісгосподарського (лісомисливського) підприємства або представника державного спеціалізованого лісозахисного підприємства щодо необхідності здійснення лісозахисних чи інших заходів з поліпшення санітарного стану лісів за результатами огляду санітарного стану лісової ділянки: Потребує санітарної рубки вибіркової

Інженер ЗЛ \_\_\_\_\_ Романчук С.В. \_\_\_\_\_  
(посада) \_\_\_\_\_ (підпис) \_\_\_\_\_ (ініціали та прізвище)  
1 03 2021 року



ПОВІДОМЛЕННЯ  
про появу ознак погіршення санітарного стану лісових насаджень

Житомирська область  
(Автономна Республіка Крим, область)  
ДП «Смільчинське ЛГ»  
(найменування власника лісів, постійного лісокористувача)

Лісництво Жужельське урочище  
квартал № 38 виділ № 4 ділянка № \_\_\_\_\_ площа 2 гектарів

Таксаційна характеристика насадження

Склад 10Сз, вік 62 років, бонітет 1Б, середній діаметр 30 сантиметрів, середня висота 28 метрів, повнота 0,8, тип лісу В2ДС, рельєф рівні підвищені і слабохвилясті, експозиція \_\_\_\_\_, ґрунт дерново-слабо-підзолисті глинисто піщані підріст \_\_\_\_\_, підлісок Крушина ламка

Лісопатологічна характеристика насадження

Вид пошкодження насадження (лісова пожежа, буревій, сніголам, обледеніння, відмирання та всихання дерев, захаращеність, об'їдання шкідниками хвої/листя, наявність гусені, масовий літ метеликів, опадання хвої/листя, відлущення кори на стовбурах та інші ознаки, не характерні для нормального стану дерев) відмирання та всихання дерев, верхівковий короїд.

Ступінь пошкодження, ураження: \_\_\_\_\_ Середнє \_\_\_\_\_ (поодинокі, слабке, середнє, сильне)

Вид розподілу пошкоджених дерев: \_\_\_\_\_ Куртинний \_\_\_\_\_ (поодинокий, груповий, куртинний)

Обсяг ушкодженої деревини на 1 гектарі (окомірно) 25 куб. метрів, у тому числі сухостійної 25 куб. метрів

Ознаки погіршення стану лісових насаджень виявив:

Старший майстер \_\_\_\_\_ Дідус М.О. \_\_\_\_\_  
(посада) (підпис) (ініціали та прізвище)  
23 02 2021 року

Пом.лісничого \_\_\_\_\_ Сорока А.В. \_\_\_\_\_  
(лісничий (помічник (підпис) (ініціали та прізвище)  
лісничого)  
23 02 2021 року

Висновок інженера відділу (сектору) охорони і захисту лісу державного лісгосподарського (лісомисливського) підприємства або представника державного спеціалізованого лісозахисного підприємства щодо необхідності здійснення лісозахисних чи інших заходів з поліпшення санітарного стану лісів за результатами огляду санітарного стану лісової ділянки: Потребує санітарної рубки вибіркової

Інженер ЗЛ \_\_\_\_\_ Романчук С.В. \_\_\_\_\_  
(посада) (підпис) (ініціали та прізвище)  
2 03 2021 року

ПОВІДОМЛЕННЯ  
про появу ознак погіршення санітарного стану лісових насаджень

Житомирська область

(Автономна Республіка Крим, область)

ДП «Смільчинське ЛП»

(найменування власника лісів, постійного лісокористувача)

Лісництво Жужельське

квартал № 38

виділ № 5

урочище

ділянка №

площа 0,7 гектарів

Таксаційна характеристика насадження

Склад 10Сз, вік 62 років, бонітет 1Б, середній діаметр 30 сантиметрів, середня висота 28 метрів, повнота 0,7, тип лісу В2ДС, рельєф рівні підвищені і слабохвилясті, експозиція, ґрунт дерново-слабо-підзолисті глинисто піщані підріст, підлісок Крушина ламка

Лісопатологічна характеристика насадження

Вид пошкодження насадження (лісова пожежа, буревій, сніголам, обледеніння, відмирання та всихання дерев, захаращеність, об'їдання шкідниками хвої/листя, наявність гусені, масовий літ метеликів, опадання хвої/листя, відлущення кори на стовбурах та інші ознаки, не характерні для нормального стану дерев) відмирання та всихання дерев, верхівковий короїд.

Ступінь пошкодження, ураження: Середнє (поодинокі, слабке, середнє, сильне)

Вид розподілу пошкоджених дерев: Куртинний (поодинокий, груповий, куртинний)

Обсяг ушкодженої деревини на 1 гектарі (окомірно) 19 куб. метрів, у тому числі сухостійної 19 куб. метрів

Ознаки погіршення стану лісових насаджень виявив:

Старший майстер



Дідус М.О.

(посада)

(підпис)

(ініціали та прізвище)

23 02 2021 року

Пом.лісничого



Сорока А.В.

(лісничий  
лісничого)

(помічник (підпис)

(ініціали та прізвище)

23 02 2021 року

Висновок інженера відділу (сектору) охорони і захисту лісу державного лісгосподарського (лісомисливського) підприємства або представника державного спеціалізованого лісозахисного підприємства щодо необхідності здійснення лісозахисних чи інших заходів з поліпшення санітарного стану лісів за результатами огляду санітарного стану лісової ділянки: Потребує санітарної рубки вибіркової

Інженер ЗЛ



Романчук С.В.

(посада)

(підпис)

(ініціали та прізвище)

2 03 2021 року



ПОВІДОМЛЕННЯ  
про появу ознак погіршення санітарного стану лісових насаджень

Житомирська область

(Автономна Республіка Крим, область)

ДП «Ємільчинське ЛП»

(найменування власника лісів, постійного лісокористувача)

Лісництво Жужельське урочище  
квартал № 44 виділ № 38 ділянка № \_\_\_\_\_ площа 0,7 гектарів

Таксаційна характеристика насадження

Склад 10Сз+Бп, вік 75 років, бонітет 1А, середній діаметр 32 сантиметрів, середня висота 27 метрів, повнота 0,8, тип лісу В2ДС, рельєф рівні підвищені і слабохвилясті, експозиція \_\_\_\_\_, ґрунт дерново-слабо-підзолисті глинисто піщані підріст \_\_\_\_\_, підлісок Крушина ламка

Лісопатологічна характеристика насадження

Вид пошкодження насадження (лісова пожежа, буревій, сніголам, обледеніння, відмирання та всихання дерев, захаращеність, об'їдання шкідниками хвої/листя, наявність гусені, масовий літ метеликів, опадання хвої/листя, відлущення кори на стовбурах та інші ознаки, не характерні для нормального стану дерев) відмирання та всихання дерев, верхівковий короїд.

Ступінь пошкодження, ураження: Середнє (поодинокі, слабкі; середні, сильні)

Вид розподілу пошкоджених дерев: Куртинний (поодинокий, груповий, куртинний)

Обсяг ушкодженої деревини на 1 гектарі (окомірно) 21 куб. метрів, у тому числі сухостійної 21 куб. метрів

Ознаки погіршення стану лісових насаджень виявив:

Старший майстер (посада) Дідус М.О. (ініціали та прізвище)  
23 02 2021 року

Пом.лісничого (лісничий лісничого) (помічник лісничого) (підпис) Сорока А.В. (ініціали та прізвище)  
23 02 2021 року

Висновок інженера відділу (сектору) охорони і захисту лісу державного лісогосподарського (лісомисливського) підприємства або представника державного спеціалізованого лісозахисного підприємства щодо необхідності здійснення лісозахисних чи інших заходів з поліпшення санітарного стану лісів за результатами огляду санітарного стану лісової ділянки: Потребує санітарної рубки вибіркової

Інженер ЗЛ (посада) (підпис) Романчук С.В. (ініціали та прізвище)  
2 03 2021 року

ПОВІДОМЛЕННЯ  
про появу ознак погіршення санітарного стану лісових насаджень

Житомирська область  
(Автономна Республіка Крим, область)  
ДП «Смільчинське ЛГ»  
(найменування власника лісів, постійного лісокористувача)

Лісництво Жужельське \_\_\_\_\_ урочище \_\_\_\_\_  
квартал № 44 виділ № 40 ділянка № \_\_\_\_\_ площа 6,4 гектарів

Таксаційна характеристика насадження

Склад 10Сз, вік 70 років, бонітет 1А, середній діаметр 32 сантиметрів, середня висота 26 метрів, повнота 0,6, тип лісу В2ДС, рельєф рівні підвищені і слабохвилясті, експозиція \_\_\_\_\_, ґрунт дерново-слабо-підзолисті глинисто піщані підріст \_\_\_\_\_, підлісок Крушина ламка

Лісопатологічна характеристика насадження

Вид пошкодження насадження (лісова пожежа, буревій, сніголам, обледеніння, відмирання та всихання дерев, захаращеність, об'їдання шкідниками хвої/листя, наявність гусені, масовий літ метеликів, опадання хвої/листя, відлущення кори на стовбурах та інші ознаки, не характерні для нормального стану дерев) відмирання та всихання дерев, верхівковий короїд.

Ступінь пошкодження, ураження: \_\_\_\_\_ Середнє \_\_\_\_\_ (поодинокі, слабке, середнє, сильне)

Вид розподілу пошкоджених дерев: \_\_\_\_\_ Куртинний \_\_\_\_\_ (поодинокий, груповий, куртинний)

Обсяг ушкодженої деревини на 1 гектарі (окомірно) 21 куб. метрів, у тому числі сухостійної 21 куб. метрів

Ознаки погіршення стану лісових насаджень виявив:

Старший майстер \_\_\_\_\_ Дідус М.О. \_\_\_\_\_  
(посада) (підпис) (ініціали та прізвище)  
23 02 2021 року

Пом. лісничого \_\_\_\_\_ Сорока А.В. \_\_\_\_\_  
(лісничий (помічник лісничого) (підпис) (ініціали та прізвище)  
23 02 2021 року

Висновок інженера відділу (сектору) охорони і захисту лісу державного лісогосподарського (лісомисливського) підприємства або представника державного спеціалізованого лісозахисного підприємства щодо необхідності здійснення лісозахисних чи інших заходів з поліпшення санітарного стану лісів за результатами огляду санітарного стану лісової ділянки: Потребує санітарної рубки вибіркової

Інженер ЗЛ \_\_\_\_\_ Романчук С.В. \_\_\_\_\_  
(посада) (підпис) (ініціали та прізвище)  
2 03 2021 року



ПОВІДОМЛЕННЯ  
про появу ознак погіршення санітарного стану лісових насаджень

Житомирська область

(Автономна Республіка Крим, область)

ДП «Ємільчинське ЛГ»

(найменування власника лісів, постійного лісокористувача)

Лісництво Жужельське \_\_\_\_\_ урочище \_\_\_\_\_  
квартал № 47 виділ № 46 ділянка № 1 площа 4,5 гектарів

Таксаційна характеристика насадження

Склад 10Сз, вік 70 років, бонітет 1А, середній діаметр 32 сантиметрів, середня висота 27 метрів, повнота 0,8, тип лісу ВЗДС, рельєф понижені і рівні, експозиція \_\_\_\_\_, ґрунт дерново-середньо-і сильно-підзолисті глеєві підріст \_\_\_\_\_, підлісок Горобина

Лісопатологічна характеристика насадження

Вид пошкодження насадження (лісова пожежа, буревій, сніголам, обледеніння, відмирання та всихання дерев, захаращеність, об'їдання шкідниками хвої/листя, наявність гусені, масовий літ метеликів, опадання хвої/листя, відлущення кори на стовбурах та інші ознаки, не характерні для нормального стану дерев) відмирання та всихання дерев, верхівковий короїд.

Ступінь пошкодження, ураження: \_\_\_\_\_ Середнє \_\_\_\_\_ (поодинокі, слабке, середнє, сильне)

Вид розподілу пошкоджених дерев: \_\_\_\_\_ Куртинний \_\_\_\_\_ (поодинокий, груповий, куртинний)

Обсяг ушкодженої деревини на 1 гектарі (окомірно) 25 куб. метрів, у тому числі сухостійної 25 куб. метрів

Ознаки погіршення стану лісових насаджень виявив:

Старший майстер \_\_\_\_\_ Дідус М.О. \_\_\_\_\_  
(посада) (підпис) (ініціали та прізвище)  
23 02 2021 року

Пом.лісничого \_\_\_\_\_ Сорока А.В. \_\_\_\_\_  
(лісничий (помічник (підпис) (ініціали та прізвище)  
лісничого)  
23 02 2021 року

Висновок інженера відділу (сектору) охорони і захисту лісу державного лісгосподарського (лісомисливського) підприємства або представника державного спеціалізованого лісозахисного підприємства щодо необхідності здійснення лісозахисних чи інших заходів з поліпшення санітарного стану лісів за результатами огляду санітарного стану лісової ділянки: Потребус санітарної рубки вибіркової

Інженер ЗЛ \_\_\_\_\_ Романчук С.В. \_\_\_\_\_  
(посада) (підпис) (ініціали та прізвище)  
2 03 2021 року

ПОВІДОМЛЕННЯ  
про появу ознак погіршення санітарного стану лісових насаджень

Житомирська область \_\_\_\_\_  
(Автономна Республіка Крим, область)  
ДП «Ємільчинське ЛГ» \_\_\_\_\_  
(найменування власника лісів, постійного лісокористувача)

Лісництво Жужельське \_\_\_\_\_ урочище \_\_\_\_\_  
квартал № 56 виділ № 28 ділянка № \_\_\_\_\_ площа 1,1 гектарів

Таксаційна характеристика насадження

Склад 10Сз, вік 65 років, бонітет 2, середній діаметр 24 сантиметрів, середня висота 22 метрів, повнота 0,7, тип лісу А2С, рельєф рівні ділянки, експозиція \_\_\_\_\_, ґрунт дерново-слабо-підзолисті піщані підріст \_\_\_\_\_, підлісок Горобина

Лісопатологічна характеристика насадження

Вид пошкодження насадження (лісова пожежа, буревій, сніголам, обледеніння, відмирання та всихання дерев, захаращеність, об'їдання шкідниками хвої/листя, наявність гусені, масовий літ метеликів, опадання хвої/листя, відлущення кори на стовбурах та інші ознаки, не характерні для нормального стану дерев) відмирання та всихання дерев, верхівковий короїд.

Ступінь пошкодження, ураження: \_\_\_\_\_ Середнє \_\_\_\_\_ (поодинокі, слабке, середнє, сильне)

Вид розподілу пошкоджених дерев: \_\_\_\_\_ Куртинний \_\_\_\_\_ (поодинокий, груповий, куртинний)

Обсяг ушкодженої деревини на 1 гектарі (окомірно) 30 куб. метрів, у тому числі сухостійної 30 куб. метрів

Ознаки погіршення стану лісових насаджень виявив:

Старший майстер \_\_\_\_\_ Кугітко Г.Ф. \_\_\_\_\_  
(посада) \_\_\_\_\_ (підпис) \_\_\_\_\_ (ініціали та прізвище)  
23 02 2021 року

Пом.лісничого \_\_\_\_\_ Сорока А.В. \_\_\_\_\_  
(лісничий) (помічник (підпис) \_\_\_\_\_ (ініціали та прізвище)  
лісничого)  
23 02 2021 року

Висновок інженера відділу (сектору) охорони і захисту лісу державного лісгосподарського (лісомисливського) підприємства або представника державного спеціалізованого лісозахисного підприємства щодо необхідності здійснення лісозахисних чи інших заходів з поліпшення санітарного стану лісів за результатами огляду санітарного стану лісової ділянки: Потребує санітарної рубки вибіркової

Інженер ЗЛ \_\_\_\_\_ Романчук С.В. \_\_\_\_\_  
(посада) \_\_\_\_\_ (підпис) \_\_\_\_\_ (ініціали та прізвище)  
2 03 2021 року



**ПОВІДОМЛЕННЯ**  
про появу ознак погіршення санітарного стану лісових насаджень

Житомирська область

(Автономна Республіка Крим, область)

ДП «Ємільчинське ЛП»

(найменування власника лісів, постійного лісокористувача)

Лісництво Жужельське урочище \_\_\_\_\_  
квартал № 58 виділ № 7 ділянка № \_\_\_\_\_ площа 1,7 гектарів

**Таксаційна характеристика насадження**

Склад 6С3ЗБп1Дз, вік 80 років, бонітет 1А, середній діаметр 30 сантиметрів, середня висота 26 метрів, повнота 0,8, тип лісу В4ДС, рельєф понижені і слабопроточні, експозиція \_\_\_\_\_, ґрунт Торфянисто і торфянопідзолисті підріст, підлісок Горобина

**Лісопатологічна характеристика насадження**

Вид пошкодження насадження (лісова пожежа, буревій, сніголам, обледеніння, відмирання та всихання дерев, захаращеність, об'їдання шкідниками хвої/листя, наявність гусені, масовий літ метеликів, опадання хвої/листя, відлущення кори на стовбурах та інші ознаки, не характерні для нормального стану дерев) відмирання та всихання дерев, верхівковий короїд.

Ступінь пошкодження, ураження: \_\_\_\_\_ Середнє \_\_\_\_\_ (поодинокі, слабке, середнє, сильне)

Вид розподілу пошкоджених дерев: \_\_\_\_\_ Куртинний \_\_\_\_\_ (поодинокий, груповий, куртинний)

Обсяг ушкодженої деревини на 1 гектарі (окомірно) 28 куб. метрів, у тому числі сухостійної 28 куб. метрів

**Ознаки погіршення стану лісових насаджень виявив:**

Старший майстер \_\_\_\_\_ Кугітко Г.Ф. \_\_\_\_\_  
(посада) (підпис) (ініціали та прізвище)  
23 02 2021 року

Пом.лісничого \_\_\_\_\_ Сорока А.В. \_\_\_\_\_  
(лісничий (помічник (підпис) (ініціали та прізвище)  
лісничого)  
23 02 2021 року

Висновок інженера відділу (сектору) охорони і захисту лісу державного лісгосподарського (лісомисливського) підприємства або представника державного спеціалізованого лісозахисного підприємства щодо необхідності здійснення лісозахисних чи інших заходів з поліпшення санітарного стану лісів за результатами огляду санітарного стану лісової ділянки: Потребує санітарної рубки вибіркової

Інженер ЗЛ \_\_\_\_\_ Романчук С.В. \_\_\_\_\_  
(посада) (підпис) (ініціали та прізвище)  
2 03 2021 року

ПОВІДОМЛЕННЯ  
про появу ознак погіршення санітарного стану лісових насаджень

Житомирська область

(Автономна Республіка Крим, область)

ДП «Ємільчинське ЛГ»

(найменування власника лісів, постійного лісокористувача)

Лісництво Жужельське \_\_\_\_\_ урочище \_\_\_\_\_  
квартал № 58 виділ № 10 ділянка № 1 площа 0,9 гектарів

Таксаційна характеристика насадження

Склад 9С31Бп, вік 70 років, бонітет 1А, середній діаметр 30 сантиметрів, середня висота 26 метрів, повнота 0,8, тип лісу ВЗДСА, рельєф бестокові плоскі впадини, експозиція \_\_\_\_\_, ґрунт дерново-середньо і сильно глесві підріст \_\_\_\_\_, підлісок Азалья

Лісопатологічна характеристика насадження

Вид пошкодження насадження (лісова пожежа, буревій, сніголам, обледеніння, відмирання та всихання дерев, захарашеність, об'їдання шкідниками хвої/листя, наявність гусені, масовий літ метеликів, опадання хвої/листя, відлущення кори на стовбурах та інші ознаки, не характерні для нормального стану дерев) відмирання та всихання дерев, верхівковий короїд.

Ступінь пошкодження, ураження: \_\_\_\_\_ Середнє \_\_\_\_\_ (поодинокі, слабке, середнє, сильне)

Вид розподілу пошкоджених дерев: \_\_\_\_\_ Куртинний \_\_\_\_\_ (поодинокий, груповий, куртинний)

Обсяг ушкодженої деревини на 1 гектарі (окомірно) 25 куб. метрів, у тому числі сухостійної 25 куб. метрів

Ознаки погіршення стану лісових насаджень виявив:

Старший майстер \_\_\_\_\_ Кугітко Г.Ф. \_\_\_\_\_  
(посада) (підпис) (ініціали та прізвище)  
22 02 2021 року

Пом.лісничого \_\_\_\_\_ Сорока А.В. \_\_\_\_\_  
(лісничий (помічник (підпис) (ініціали та прізвище)  
лісничого)  
22 02 2021 року

Висновок інженера відділу (сектору) охорони і захисту лісу державного лісгосподарського (лісомисливського) підприємства або представника державного спеціалізованого лісозахисного підприємства щодо необхідності здійснення лісозахисних чи інших заходів з поліпшення санітарного стану лісів за результатами огляду санітарного стану лісової ділянки: Потребує санітарної рубки вибіркової

Інженер ЗЛ \_\_\_\_\_ Романчук С.В. \_\_\_\_\_  
(посада) (підпис) (ініціали та прізвище)  
1 03 2021 року



ПОВІДОМЛЕННЯ  
про появу ознак погіршення санітарного стану лісових насаджень

Житомирська область

(Автономна Республіка Крим, область)

ДП «Смільчинське ЛГ»

(найменування власника лісів, постійного лісокористувача)

Лісництво Жужельське \_\_\_\_\_ урочище \_\_\_\_\_  
квартал № 61 виділ № 21 ділянка № 1 площа 3 гектарів

Таксаційна характеристика насадження

Склад 6Сз4Дз+Бп+Ос, вік 70 років, бонітет 1А, середній діаметр 32 сантиметрів, середня висота 26 метрів, повнота 0,8, тип лісу ВЗДСА, рельєф бестокові плоскі впадини, експозиція \_\_\_\_\_, ґрунт дерново-середньо і сильно глеєві підріст \_\_\_\_\_, підлісок Азалія

Лісопатологічна характеристика насадження

Вид пошкодження насадження (лісова пожежа, буревій, сніголам, обледеніння, відмирання та всихання дерев, захаращеність, об'їдання шкідниками хвої/листя, наявність гусені, масовий літ метеликів, опадання хвої/листя, відлущення кори на стовбурах та інші ознаки, не характерні для нормального стану дерев) відмирання та всихання дерев, верхівковий короїд.

Ступінь пошкодження, ураження: \_\_\_\_\_ Середнє \_\_\_\_\_ (поодинокі, слабке, середнє, сильне)

Вид розподілу пошкоджених дерев: \_\_\_\_\_ Куртинний \_\_\_\_\_ (поодинокий, груповий, куртинний)

Обсяг ушкодженої деревини на 1 гектарі (окоірно) 28 куб. метрів, у тому числі сухостійної 28 куб. метрів

Ознаки погіршення стану лісових насаджень виявив:

Старший майстер \_\_\_\_\_ Кугітко Г.Ф. \_\_\_\_\_  
(посада) \_\_\_\_\_ (підпис) \_\_\_\_\_ (ініціали та прізвище)  
22 02 2021 року

Пом.лісничого \_\_\_\_\_ Сорока А.В. \_\_\_\_\_  
(лісничий (помічник лісничого) (підпис) \_\_\_\_\_ (ініціали та прізвище)  
22 02 2021 року

Висновок інженера відділу (сектору) охорони і захисту лісу державного лісгосподарського (лісомисливського) підприємства або представника державного спеціалізованого лісозахисного підприємства щодо необхідності здійснення лісозахисних чи інших заходів з поліпшення санітарного стану лісів за результатами огляду санітарного стану лісової ділянки: Потребує санітарної рубки вибіркової

Інженер ЗЛ \_\_\_\_\_ Романчук С.В. \_\_\_\_\_  
(посада) \_\_\_\_\_ (підпис) \_\_\_\_\_ (ініціали та прізвище)  
1 03 2021 року

ПОВІДОМЛЕННЯ  
про появу ознак погіршення санітарного стану лісових насаджень

Житомирська область

(Автономна Республіка Крим, область)

ДП «Смільчинське ЛГ»

(найменування власника лісів, постійного лісокористувача)

Лісництво Жужельське \_\_\_\_\_ урочище \_\_\_\_\_  
квартал № 62 виділ № 3 ділянка № \_\_\_\_\_ площа 1,7 гектарів

Таксаційна характеристика насадження

Склад 10Сз, вік 67 років, бонітет 1А, середній діаметр 30 сантиметрів, середня висота 26 метрів, повнота 0,7, тип лісу ВЗДС, рельєф понижені і рівні, експозиція \_\_\_\_\_, ґрунт дерново-середньо-і сильно-підзолисті глееві підріст \_\_\_\_\_, підлісок Горобина

Лісопатологічна характеристика насадження

Вид пошкодження насадження (лісова пожежа, буревій, сніголам, обледеніння, відмирання та всихання дерев, захаращеність, об'їдання шкідниками хвої/листя, наявність гусені, масовий літ метеликів, опадання хвої/листя, відлущення кори на стовбурах та інші ознаки, не характерні для нормального стану дерев) відмирання та всихання дерев, верхівковий короїд.

Ступінь пошкодження, ураження: Середнє (поодинокі, слабке, середнє, сильне)

Вид розподілу пошкоджених дерев: Куртинний (поодинокий, груповий, куртинний)

Обсяг ушкодженої деревини на 1 гектарі (окомірно) 15 куб. метрів, у тому числі сухостійної 15 куб. метрів

Ознаки погіршення стану лісових насаджень виявив:

Старший майстер \_\_\_\_\_ Кугітко Г.Ф. \_\_\_\_\_  
(посада) (підпис) (ініціали та прізвище)  
23 02 2021 року

Пом.лісничого \_\_\_\_\_ Сорока А.В. \_\_\_\_\_  
(лісничий (помічник (підпис) (ініціали та прізвище)  
лісничого)  
23 02 2021 року

Висновок інженера відділу (сектору) охорони і захисту лісу державного лісогосподарського (лісомисливського) підприємства або представника державного спеціалізованого лісозахисного підприємства щодо необхідності здійснення лісозахисних чи інших заходів з поліпшення санітарного стану лісів за результатами огляду санітарного стану лісової ділянки: Потребує санітарної рубки вибіркової

Інженер ЗЛ \_\_\_\_\_ Романчук С.В. \_\_\_\_\_  
(посада) (підпис) (ініціали та прізвище)  
2 03 2021 року



**ПОВІДОМЛЕННЯ**  
про появу ознак погіршення санітарного стану лісових насаджень

Житомирська область

(Автономна Республіка Крим, область)

ДП «Ємільчинське ЛГ»

(найменування власника лісів, постійного лісокористувача)

Лісництво Жужельське \_\_\_\_\_ урочище \_\_\_\_\_  
квартал № 65 виділ № 10 ділянка № \_\_\_\_\_ площа 1,3 гектарів

**Таксаційна характеристика насадження**

Склад 10Сз, вік 76 років, бонітет 1А, середній діаметр 32 сантиметрів, середня висота 27 метрів, повнота 0,5, тип лісу В2ДС, рельєф рівні підвищені і слабохвилясті, експозиція \_\_\_\_\_, ґрунт дерново-слабо-підзолисті глинисто піщані підріст \_\_\_\_\_, підлісок Крушина ламка

**Лісопатологічна характеристика насадження**

Вид пошкодження насадження (лісова пожежа, буревій, сніголам, обледеніння, відмирання та всихання дерев, захаращеність, об'їдання шкідниками хвої/листя, наявність гусені, масовий літ метеликів, опадання хвої/листя, відлущення кори на стовбурах та інші ознаки, не характерні для нормального стану дерев) відмирання та всихання дерев, верхівковий короїд.

Ступінь пошкодження, ураження: \_\_\_\_\_ Середнє \_\_\_\_\_ (поодинокі, слабке, середнє, сильне)

Вид розподілу пошкоджених дерев: \_\_\_\_\_ Куртинний \_\_\_\_\_ (поодинокий, груповий, куртинний)

Обсяг ушкодженої деревини на 1 гектарі (окомірно) 28 куб. метрів, у тому числі сухостійної 28 куб. метрів

Ознаки погіршення стану лісових насаджень виявив:

Старший майстер \_\_\_\_\_ Кугітко Г.Ф. \_\_\_\_\_  
(посада) (підпис) (ініціали та прізвище)

22 02 2021 року

Пом.лісничого \_\_\_\_\_ Сорока А.В. \_\_\_\_\_  
(лісничий (помічник (підпис) (ініціали та прізвище)  
лісничого)

22 02 2021 року

Висновок інженера відділу (сектору) охорони і захисту лісу державного лісогосподарського (лісомисливського) підприємства або представника державного спеціалізованого лісозахисного підприємства щодо необхідності здійснення лісозахисних чи інших заходів з поліпшення санітарного стану лісів за результатами огляду санітарного стану лісової ділянки: Потребує санітарної рубки вибіркової

Інженер ЗЛ \_\_\_\_\_ Романчук С.В. \_\_\_\_\_  
(посада) (підпис) (ініціали та прізвище)

1 03 2021 року

ПОВІДОМЛЕННЯ  
про появу ознак погіршення санітарного стану лісових насаджень

Житомирська область

(Автономна Республіка Крим, область)

ДП «Смільчинське ЛП»

(найменування власника лісів, постійного лісокористувача)

Лісництво Жужельське урочище  
квартал № 6 виділ № 27 ділянка № \_\_\_\_\_ площа 3,0 гектарів

Таксаційна характеристика насадження

Склад 7Сз2Бп1Ос+Вл+Дз, вік 69 років, бонітет 1А, середній діаметр 32 сантиметрів, середня висота 26 метрів, повнота 0,6, тип лісу ВЗДСА, рельєф безстокові плоскі впадини, експозиція \_\_\_\_\_, ґрунт дерново-середньо і сильно глесві підріст \_\_\_\_\_, підлісок Азатія

Лісопатологічна характеристика насадження

Вид пошкодження насадження (лісова пожежа, буревій, сніголам, обледеніння, відмирання та всихання дерев, захаращеність, об'їдання шкідниками хвої/листя, наявність гусені, масовий літ метеликів, опадання хвої/листя, відлущення кори на стовбурах та інші ознаки, не характерні для нормального стану дерев) відмирання та всихання дерев, верхівковий короїд.

Ступінь пошкодження, ураження: слабке (поодинокі, слабке, середнє, сильне)

Вид розподілу пошкоджених дерев: груповий (поодинокий, груповий, куртинний)

Обсяг ушкодженої деревини на 1 гектарі (окомірно) 19 куб. метрів, у тому числі сухостійної 19 куб. метрів

Ознаки погіршення стану лісових насаджень виявив:

Старший майстер \_\_\_\_\_ Кугітко Г.Ф.  
(посада) (підпис) (ініціали та прізвище)  
05 05 2021 року

Помісничого \_\_\_\_\_ Сорока А.В.  
(лісничий (помічник (підпис) (ініціали та прізвище)  
лісничого)  
05 05 2021 року

Висновок інженера відділу (сектору) охорони і захисту лісу державного лісогосподарського (лісомисливського) підприємства або представника державного спеціалізованого лісозахисного підприємства щодо необхідності здійснення лісозахисних чи інших заходів з поліпшення санітарного стану лісів за результатами огляду санітарного стану лісової ділянки: Потребує санітарної рубки вибіркової

Інженер ЗЛ \_\_\_\_\_ Романчук С.В.  
(посада) (підпис) (ініціали та прізвище)  
11 05 2021 року



ПОВІДОМЛЕННЯ  
про появу ознак погіршення санітарного стану лісових насаджень

Житомирська область  
(Автономна Республіка Крим, область)  
ДП «Ємільчинське ЛП»  
(найменування власника лісів, постійного лісокористувача)

Лісництво Жужельське урочище  
квартал № 15 виділ № 16 ділянка № 1 площа 5.0 гектарів

Таксаційна характеристика насадження

Склад 8С32Бп, вік 71 років, бонітет 1, середній діаметр 28 сантиметрів, середня висота 25 метрів, повнота 0.7, тип лісу ВЗДСА, рельєф безтокові плоскі впадини, експозиція, ґрунт дерново-середньо і сильно глеєві підріст підлісок Азалія

Лісопатологічна характеристика насадження

Вид пошкодження насадження (лісова пожежа, буревій, сніголам, обледеніння, відмирання та всихання дерев, захаращеність, об'їдання шкідниками хвої/листя, наявність гусені, масовий літ метеликів, опадання хвої/листя, відлущення кори на стовбурах та інші ознаки, не характерні для нормального стану дерев) відмирання та всихання дерев, верхівковий короїд.

Ступінь пошкодження, ураження: слабке (поодинокі, слабке, середнє, сильне)

Вид розподілу пошкоджених дерев: груповий (поодинокий, груповий, куртинний)

Обсяг ушкодженої деревини на 1 гектарі (окомірно) 20 куб. метрів, у тому числі сухостійної 20 куб. метрів

Ознаки погіршення стану лісових насаджень виявив:

Старший майстер Куліш Кугітко Г.Ф.  
(посада) (підпис) (ініціали та прізвище)  
05 05 2021 року

Пом.лісничого Сорока А.В.  
(лісничий (помічник (підпис) (ініціали та прізвище)  
лісничого)  
05 05 2021 року

Висновок інженера відділу (сектору) охорони і захисту лісу державного лісогосподарського (лісомисливського) підприємства або представника державного спеціалізованого лісозахисного підприємства щодо необхідності здійснення лісозахисних чи інших заходів з поліпшення санітарного стану лісів за результатами огляду санітарного стану лісової ділянки: Потребує санітарної рубки вибіркової

Інженер ЗЛ Романчук С.В.  
(посада) (підпис) (ініціали та прізвище)  
11 05 2021 року

ПОВІДОМЛЕННЯ  
про появу ознак погіршення санітарного стану лісових насаджень

Житомирська область  
(Автономна Республіка Крим, область)  
ДП «Ємільчинське ЛП»  
(найменування власника лісів, постійного лісокористувача)

Лісництво Жужельське урочище  
квартал № 16 виділ № 10 ділянка № 1 площа 5,0 гектарів

Таксаційна характеристика насадження

Склад 8Сз2Бп, вік 80 років, бонітет 1А, середній діаметр 36 сантиметрів, середня висота 28 метрів, повнота 0,7, тип лісу ВЗДСА, рельєф безстокові плоскі впадини, експозиція, ґрунт дерново-середньо і сильно глесві підріст підлісок Азалья

Лісопатологічна характеристика насадження

Вид пошкодження насадження (лісова пожежа, буревій, сніголам, обледеніння, відмирання та всихання дерев, захаращеність, об'їдання шкідниками хвої/листя, наявність гусені, масовий літ метеликів, опадання хвої/листя, відлущення кори на стовбурах та інші ознаки, не характерні для нормального стану дерев) відмирання та всихання дерев, верхівковий короїд.

Ступінь пошкодження, ураження: слабке (поодинокі, слабке, середнє, сильне)

Вид розподілу пошкоджених дерев: груповий (поодинокий, груповий, куртинний)

Обсяг ушкодженої деревини на 1 гектарі (окомірно) 22 куб. метрів, у тому числі сухостійної 22 куб. метрів

Ознаки погіршення стану лісових насаджень виявив:

Старший майстер Дідус М.О. Дідус М.О.  
(посада) (підпис) (ініціали та прізвище)  
05 05 2021 року

Пом.лісничого Сорока А.В. Сорока А.В.  
(лісничий (помічник (підпис) (ініціали та прізвище)  
лісничого)  
05 05 2021 року

Висновок інженера відділу (сектору) охорони і захисту лісу державного лісгосподарського (лісомисливського) підприємства або представника державного спеціалізованого лісозахисного підприємства щодо необхідності здійснення лісозахисних чи інших заходів з поліпшення санітарного стану лісів за результатами огляду санітарного стану лісової ділянки: Потребує санітарної рубки вибіркової

Інженер ЗЛ Романчук С.В. Романчук С.В.  
(посада) (підпис) (ініціали та прізвище)  
2 05 2021 року



ПОВІДОМЛЕННЯ  
про появу ознак погіршення санітарного стану лісових насаджень

Житомирська область

(Автономна Республіка Крим, область)

ДП «Ємільчинське ЛГ»

(найменування власника лісів, постійного лісокористувача)

Лісництво Жужельське

урочище

квартал № 17

виділ № 23

ділянка №

площа 2,2 гектарів

Таксаційна характеристика насадження

Склад 8С32Бп, вік 59 років, бонітет 1А, середній діаметр 28 сантиметрів, середня висота 24 метрів, повнота 0,7, тип лісу ВЗДС, рельєф понижені і рівні місцеположення, експозиція, ґрунт дерново-середньо і сильно-підзолисті глесві підріст, підлісок Крушина ламка

Лісопатологічна характеристика насадження

Вид пошкодження насадження (лісова пожежа, буревій, сніголам, обледеніння, відмирання та всихання дерев, захаращеність, об'їдання шкідниками хвої/листя, наявність гусені, масовий літ метеликів, опадання хвої/листя, відлущення кори на стовбурах та інші ознаки, не характерні для нормального стану дерев) відмирання та всихання дерев, верхівковий короїд.

Ступінь пошкодження, ураження: слабке (поодинокі, слабке, середнє, сильне)

Вид розподілу пошкоджених дерев: груповий (поодинокий, груповий, куртинний)

Обсяг ушкодженої деревини на 1 гектарі (окомірно) 20 куб. метрів, у тому числі сухостійної 20 куб. метрів

Ознаки погіршення стану лісових насаджень виявив:

Старший майстер

(посада)

(підпис)

Дідус М.О.

(ініціали та прізвище)

06 05 2021 року

Пом.лісничого

(лісничий  
лісничого)

(помічник

(підпис)

Сорока А.В.

(ініціали та прізвище)

06 05 2021 року

Висновок інженера відділу (сектору) охорони і захисту лісу державного лісогосподарського (лісомисливського) підприємства або представника державного спеціалізованого лісозахисного підприємства щодо необхідності здійснення лісозахисних чи інших заходів з поліпшення санітарного стану лісів за результатами огляду санітарного стану лісової ділянки: Потребує санітарної рубки вибіркової

Інженер ЗЛ

(посада)

(підпис)

Романчук С.В.

(ініціали та прізвище)

7 05 2021 року

ПОВІДОМЛЕННЯ  
про появу ознак погіршення санітарного стану лісових насаджень

Житомирська область  
(Автономна Республіка Крим, область)  
ДП «Смільчинське ЛГ»  
(найменування власника лісів, постійного лісокористувача)

Лісництво Жужельське урочище  
квартал № 17 виділ № 25 ділянка № \_\_\_\_\_ площа 3,1 гектарів

Таксаційна характеристика насадження

Склад 10Сз+Бп, вік 76 років, бонітет 1А, середній діаметр 32 сантиметрів, середня висота 27 метрів, повнота 0,8, тип лісу ВЗДСА, рельєф безтокові плоскі впадини, експозиція \_\_\_\_\_, ґрунт дерново-середньо і сильно глеєві підріст \_\_\_\_\_, підлісок Азатія

Лісопатологічна характеристика насадження

Вид пошкодження насадження (лісова пожежа, буревій, сніголам, обледеніння, відмирання та всихання дерев, захаращеність, об'їдання шкідниками хвої/листя, наявність гусені, масовий літ метеликів, опадання хвої/листя, відлущення кори на стовбурах та інші ознаки, не характерні для нормального стану дерев) відмирання та всихання дерев, верхівковий короїд.

Ступінь пошкодження, ураження: слабке (поодинокі, слабке, середнє, сильне)

Вид розподілу пошкоджених дерев: груповий (поодинокий, груповий, куртинний)

Обсяг ушкодженої деревини на 1 гектарі (окомірно) 28 куб. метрів, у тому числі сухоїстиної 28 куб. метрів

Ознаки погіршення стану лісових насаджень виявив:

Старший майстер Ділус М.О. Ділус М.О.  
(посада) (підпис) (ініціали та прізвище)  
05 05 2021 року

Пом.лісничого Сорока А.В. Сорока А.В.  
(лісничий (помічник (підпис) (ініціали та прізвище)  
лісничого)  
05 05 2021 року

Висновок інженера відділу (сектору) охорони і захисту лісу державного лісогосподарського (лісомисливського) підприємства або представника державного спеціалізованого лісозахисного підприємства щодо необхідності здійснення лісозахисних чи інших заходів з поліпшення санітарного стану лісів за результатами огляду санітарного стану лісової ділянки: Потребує санітарної рубки вибіркової

Інженер ЗЛ Романчук С.В. Романчук С.В.  
(посада) (підпис) (ініціали та прізвище)  
7 05 2021 року



ПОВІДОМЛЕННЯ  
про появу ознак погіршення санітарного стану лісових насаджень

Житомирська область

(Автономна Республіка Крим, область)

ДП «Смільчинське ЛГ»

(найменування власника лісів, постійного лісокористувача)

Лісництво Жужельське \_\_\_\_\_ урочище \_\_\_\_\_  
квартал № 18 виділ № 26 ділянка № 1 площа 4,0 гектарів

Таксаційна характеристика насадження

Склад ІОСз, вік 70 років, бонітет ІА, середній діаметр 32 сантиметрів, середня висота 26 метрів, повнота 0,8, тип лісу ВЗДСА, рельєф безстокові плоскі впадини, експозиція \_\_\_\_\_, ґрунт дерново-середньо і сильно глесві підріст \_\_\_\_\_, підлісок Азатія

Лісопатологічна характеристика насадження

Вид пошкодження насадження (лісова пожежа, буревій, сніголам, обледеніння, відмирання та всихання дерев, захаращеність, об'їдання шкідниками хвої/листя, наявність гусені, масовий літ метеликів, опадання хвої/листя, відлущення кори на стовбурах та інші ознаки, не характерні для нормального стану дерев) відмирання та всихання дерев, верхівковий короїд.

Ступінь пошкодження, ураження: слабке (поодинокі, слабке, середнє, сильне)

Вид розподілу пошкоджених дерев: груповий (поодинокі, груповий, куртинний)

Обсяг ушкодженої деревини на 1 гектарі (окомірно) 25 куб. метрів, у тому числі сухостійної 25 куб. метрів

Ознаки погіршення стану лісових насаджень виявив:

Старший майстер \_\_\_\_\_ Дідус М.О. \_\_\_\_\_  
(посада) (підпис) (ініціали та прізвище)  
05 05 2021 року

Пом. лісничого \_\_\_\_\_ Сорока А.В. \_\_\_\_\_  
(лісничий (помічник лісничого) (підпис) (ініціали та прізвище)  
05 05 2021 року

Висновок інженера відділу (сектору) охорони і захисту лісу державного лісогосподарського (лісомисливського) підприємства або представника державного спеціалізованого лісозахисного підприємства щодо необхідності здійснення лісозахисних чи інших заходів з поліпшення санітарного стану лісів за результатами огляду санітарного стану лісової ділянки: Потребує санітарної рубки вибіркової

Інженер ЗЛ \_\_\_\_\_ Романчук С.В. \_\_\_\_\_  
(посада) (підпис) (ініціали та прізвище)  
7 05 2021 року

**ПОВІДОМЛЕННЯ**  
про появу ознак погіршення санітарного стану лісових насаджень

Житомирська область  
(Автономна Республіка Крим, область)  
ДП «Ємільчинське ЛП»  
(найменування власника лісів, постійного лісокористувача)

Лісництво Жужельське урочище  
квартал № 20 виділ № 24 ділянка № 1 площа 2,0 гектарів

**Таксаційна характеристика насадження**

Склад 7С33Бп, вік 46 років, бонітет 2, середній діаметр 16 сантиметрів, середня висота 15 метрів, повнота 0,7, тип лісу В4ДС, рельєф понижені слабопроточні улоговини, експозиція, ґрунт торфянисто і торфяно-підзолисті піщані підріст, підлісок Горобина

**Лісопатологічна характеристика насадження**

Вид пошкодження насадження (лісова пожежа, буревій, сніголам, обледеніння, відмирання та всихання дерев, захаращеність, об'їдання шкідниками хвої/листя, наявність гусені, масовий літ метеликів, опадання хвої/листя, відлущення кори на стовбурах та інші ознаки, не характерні для нормального стану дерев) відмирання та всихання дерев, верхівковий короїд.

Ступінь пошкодження, ураження: середнє (поодинокі, слабке, середнє, сильне)

Вид розподілу пошкоджених дерев: груповий (поодинокий, груповий, куртинний)

Обсяг ушкодженої деревини на 1 гектарі (окомірно) 21 куб. метрів, у тому числі сухостійної 21 куб. метрів

**Ознаки погіршення стану лісових насаджень виявив:**

Старший майстер Куліш Кугітко Г.Ф.  
(посада) (підпис) (ініціали та прізвище)  
05 05 2021 року

Пом. лісничого Сорока А.В.  
(лісничий) (помічник) (підпис) (ініціали та прізвище)  
05 05 2021 року

Висновок інженера відділу (сектору) охорони і захисту лісу державного лісгосподарського (лісомисливського) підприємства або представника державного спеціалізованого лісозахисного підприємства щодо необхідності здійснення лісозахисних чи інших заходів з поліпшення санітарного стану лісів за результатами огляду санітарного стану лісової ділянки: Потребус санітарної рубки вибіркової

Інженер ЗЛ Романчук С.В.  
(посада) (підпис) (ініціали та прізвище)  
11 05 2021 року



ПОВІДОМЛЕННЯ  
про появу ознак погіршення санітарного стану лісових насаджень

Житомирська область

(Автономна Республіка Крим, область)

ДП «Смільчинське ЛГ»

(найменування власника лісів, постійного лісокористувача)

Лісництво Жужельське \_\_\_\_\_ урочище \_\_\_\_\_  
квартал № 20 виділ № 25 ділянка № \_\_\_\_\_ площа 1,0 гектарів

Таксаційна характеристика насадження

Склад ІОСз+Бп, вік 51 років, бонітет 1, середній діаметр 20 сантиметрів, середня висота 19 метрів, повнота 0,7, тип лісу В2ДС, рельєф рівні підвищені місцеположення, експозиція \_\_\_\_\_, ґрунт дерново-слабо-підзолисті глинисто-піщані підріст \_\_\_\_\_, підлісок Крушина ламка

Лісопатологічна характеристика насадження

Вид пошкодження насадження (лісова пожежа, буревій, сніголам, обледеніння, відмирання та всихання дерев, захаращеність, об'їдання шкідниками хвої/листя, наявність гусени, масовий літ метеликів, опадання хвої/листя, відлущення кори на стовбурах та інші ознаки, не характерні для нормального стану дерев) відмирання та всихання дерев, верхівковий короїд.

Ступінь пошкодження, ураження: слабке (поодинокі, слабке, середнє, сильне)

Вид розподілу пошкоджених дерев: груповий (поодинокий, груповий, куртинний)

Обсяг ушкодженої деревини на 1 гектарі (окомірно) 18 куб. метрів, у тому числі сухостійної 18 куб. метрів

Ознаки погіршення стану лісових насаджень виявив:

Старший майстер \_\_\_\_\_ Кутітко Г.Ф. \_\_\_\_\_  
(посада) (підпис) (ініціали та прізвище)  
11 05 2021 року

Пом. лісничого \_\_\_\_\_ Сорока А.В. \_\_\_\_\_  
(лісничий) (помічник) (підпис) (ініціали та прізвище)  
11 05 2021 року

Висновок інженера відділу (сектору) охорони і захисту лісу державного лісгосподарського (лісомисливського) підприємства або представника державного спеціалізованого лісозахисного підприємства щодо необхідності здійснення лісозахисних чи інших заходів з поліпшення санітарного стану лісів за результатами огляду санітарного стану лісової ділянки: Потребує санітарної рубки вибіркової

Інженер ЗЛ \_\_\_\_\_ Романчук С.В. \_\_\_\_\_  
(посада) (підпис) (ініціали та прізвище)  
11 05 2021 року

ПОВІДОМЛЕННЯ  
про появу ознак погіршення санітарного стану лісових насаджень

Житомирська область

(Автономна Республіка Крим, область)

ДП «Ємільчинське ЛП»

(найменування власника лісів, постійного лісокористувача)

Лісництво Жужельське

урочище

квартал № 20

виділ № 28

ділянка № 1

площа 5.0 гектарів

Таксаційна характеристика насадження

Склад 9С31Бп, вік 67 років, бонітет 1А, середній діаметр 30 сантиметрів, середня висота 26 метрів, повнота 0,7, тип лісу ВЗДС, рельєф понижені і рівні місцеположення, експозиція, ґрунт дерново-середньо і сильно-підзолисті глесві підріст, підлісок Крушина ламка

Лісопатологічна характеристика насадження

Вид пошкодження насадження (лісова пожежа, буревій, сніголам, обледеніння, відмирання та всихання дерев, захаращеність, об'їдання шкідниками хвої/листя, наявність гусені, масовий літ метеликів, опадання хвої/листя, відлущення кори на стовбурах та інші ознаки, не характерні для нормального стану дерев) відмирання та всихання дерев, верхівковий короїд.

Ступінь пошкодження, ураження: середнє (поодинокі, слабке, середнє, сильне)

Вид розподілу пошкоджених дерев: груповий (поодинокий, груповий, куртинний)

Обсяг ушкодженої деревини на 1 гектарі (окомірно) 20 куб. метрів, у тому числі сухостійної 20 куб. метрів

Ознаки погіршення стану лісових насаджень виявив:

Старший майстер

(посада)

07 05 2021 року

(підпис)

Кугітко Г.Ф.

(ініціали та прізвище)

Пом.лісничого

(лісничий  
лісничого)

07 05 2021 року

(помічник (підпис)

Сорока А.В.

(ініціали та прізвище)

Висновок інженера відділу (сектору) охорони і захисту лісу державного лісгосподарського (лісомисливського) підприємства або представника державного спеціалізованого лісозахисного підприємства щодо необхідності здійснення лісозахисних чи інших заходів з поліпшення санітарного стану лісів за результатами огляду санітарного стану лісової ділянки: Потребує санітарної рубки вибіркової

Інженер ЗЛ

(посада)

11 05 2021 року

(підпис)

Романчук С.В.

(ініціали та прізвище)



ПОВІДОМЛЕННЯ  
про появу ознак погіршення санітарного стану лісових насаджень

Житомирська область

(Автономна Республіка Крим, область)

ДП «Смільчинське ЛП»

(найменування власника лісів, постійного лісокористувача)

Лісництво Жужельське

урочище

квартал № 20

виділ № 39

ділянка №

площа 2,9 гектарів

Таксаційна характеристика насадження

Склад ІОСз, вік 70 років, бонітет 1, середній діаметр 28 сантиметрів, середня висота 25 метрів, повнота 0,8, тип лісу ВЗДС, рельєф понижені і рівні місцезоположення, експозиція, ґрунт дерново-середньо і сильно-підзолисті глеєві підріст, підлісок Крушина ламка

Лісопатологічна характеристика насадження

Вид пошкодження насадження (лісова пожежа, буревій, сніголам, обледеніння, відмирання та всихання дерев, захаращеність, об'їдання шкідниками хвої/листя, наявність гусені, масовий літ метеликів, опадання хвої/листя, відлущення кори на стовбурах та інші ознаки, не характерні для нормального стану дерев) відмирання та всихання дерев, верхівковий короїд.

Ступінь пошкодження, ураження: Слабке (поодинокі, слабке, середнє, сильне)

Вид розподілу пошкоджених дерев: Груповий (поодинокий, груповий, куртинний)

Обсяг ушкодженої деревини на 1 гектарі (окомірно) 17 куб. метрів, у тому числі сухостійної 17 куб. метрів

Ознаки погіршення стану лісових насаджень виявив:

Старший майстер

(посада)

(підпис)

Кугітко Г.Ф.

(ініціали та прізвище)

07 05 2021 року

Пом. лісничого

(лісничий  
лісничого)

(помічник

(підпис)

Сорока А.В.

(ініціали та прізвище)

07 05 2021 року

Висновок інженера відділу (сектору) охорони і захисту лісу державного лісогосподарського (лісомисливського) підприємства або представника державного спеціалізованого лісозахисного підприємства щодо необхідності здійснення лісозахисних чи інших заходів з поліпшення санітарного стану лісів за результатами огляду санітарного стану лісової ділянки: Потребує санітарної рубки вибіркової

Інженер ЗЛІ

(посада)

(підпис)

Романчук С.В.

(ініціали та прізвище)

11 05 2021 року

ПОВІДОМЛЕННЯ  
про появу ознак погіршення санітарного стану лісових насаджень

Житомирська область

(Автономна Республіка Крим, область)

ДП «Смільчинське ЛП»

(найменування власника лісів, постійного лісокористувача)

Лісництво Жужельське

квартал № 22

виділ № 19

урочище

ділянка №

площа 3,4 гектарів

Таксаційна характеристика насадження

Склад 10Ял+Сз+Ос+Бп+Дз, вік 56 років, бонітет ІБ, середній діаметр 28 сантиметрів, середня висота 27 метрів, повнота 0,8, тип лісу СЗГДС, рельєф рівнинні слабо хвилясті пониження, експозиція, ґрунт дерново-слабо-підзолисті глейові підріст, підлісок Крушина ламка

Лісопатологічна характеристика насадження

Вид пошкодження насадження (лісова пожежа, буревій, сніголам, обледеніння, відмирання та всихання дерев, захаращеність, об'їдання шкідниками хвої/листя, наявність гусені, масовий літ метеликів, опадання хвої/листя, відлущення кори на стовбурах та інші ознаки, не характерні для нормального стану дерев) відмирання та всихання дерев, верхівковий короїд.

Ступінь пошкодження, ураження:

слабке

(поодинокі, слабке, середнє, сильне)

Вид розподілу пошкоджених дерев:

груповий

(поодинокий, груповий, куртинний)

Обсяг ушкодженої деревини на 1 гектарі (окомірно) 18 куб. метрів, у тому числі сухостійної 18 куб. метрів

Ознаки погіршення стану лісових насаджень виявив:

Старший майстер

(посада)

(підпис)

Кугітко Г.Ф.

(ініціали та прізвище)

11 05 2021 року

Пом.лісничого

(лісничий  
лісничого)

(помічник

(підпис)

Сорока А.В.

(ініціали та прізвище)

11 05 2021 року

Висновок інженера відділу (сектору) охорони і захисту лісу державного лісогосподарського (лісомисливського) підприємства або представника державного спеціалізованого лісозахисного підприємства щодо необхідності здійснення лісозахисних чи інших заходів з поліпшення санітарного стану лісів за результатами огляду санітарного стану лісової ділянки: Потребує санітарної рубки вибіркової

Інженер З.І

(посада)

(підпис)

Романчук С.В.

(ініціали та прізвище)

11 05 2021 року



ПОВІДОМЛЕННЯ  
про появу ознак погіршення санітарного стану лісових насаджень

Житомирська область

(Автономна Республіка Крим, область)

ДП «Смільчинське ЛП»

(найменування власника лісів, постійного лісокористувача)

Лісництво Жужельське

урочище

квартал № 24

виділ № 32

ділянка №

площа 2,5 гектарів

Таксаційна характеристика насадження

Склад 9С31Дз+Бп, вік 60 років, бонітет 1Б, середній діаметр 30 сантиметрів, середня висота 28 метрів, повнота 0,6, тип лісу ВЗДСА, рельєф безстокові плоскі впадини, експозиція, ґрунт дерново-середньо і сильно глеєві підріст, підлісок Азалія

Лісопатологічна характеристика насадження

Вид пошкодження насадження (лісова пожежа, буревій, сніголам, обледеніння, відмирання та всихання дерев, захаращеність, об'їдання шкідниками хвої/листя, наявність гусені, масовий літ метеликів, опадання хвої/листя, відлущення кори на стовбурах та інші ознаки, не характерні для нормального стану дерев) відмирання та всихання дерев, верхівковий короїд.

Ступінь пошкодження, ураження: слабке (поодинокі, слабке, середнє, сильне)

Вид розподілу пошкоджених дерев: груповий (поодинокий, груповий, куртинний)

Обсяг ушкодженої деревини на 1 гектарі (окомірно) 15 куб. метрів, у тому числі сухостійної 15 куб. метрів

Ознаки погіршення стану лісових насаджень виявив:

Старший майстер

(посада)

05 05 2021 року

(підпис)

Кугітко Г.Ф.

(ініціали та прізвище)

Пом.лісничого

(лісничий  
лісничого)

05 05 2021 року

(помічник

(підпис)

Сорока А.В.

(ініціали та прізвище)

Висновок інженера відділу (сектору) охорони і захисту лісу державного лісгосподарського (лісомисливського) підприємства або представника державного спеціалізованого лісозахисного підприємства щодо необхідності здійснення лісозахисних чи інших заходів з поліпшення санітарного стану лісів за результатами огляду санітарного стану лісової ділянки: Потребує санітарної рубки вибіркової

Інженер ЗЛ

(посада)

05 05 2021 року

(підпис)

Романчук С.В.

(ініціали та прізвище)

ПОВІДОМЛЕННЯ  
про появу ознак погіршення санітарного стану лісових насаджень

Житомирська область

(Автономна Республіка Крим, область)

ДП «Ємільчинське ЛГ»

(найменування власника лісів, постійного лісокористувача)

Лісництво Жужельське

урочище

квартал № 28

виділ № 20

ділянка №

площа 1,2 гектарів

Таксаційна характеристика насадження

Склад ІОСз+Бп, вік 68 років, бонітет 1, середній діаметр 28 сантиметрів, середня висота 25 метрів, повнота 0,8, тип лісу ВЗДС, рельєф понижені і рівні місцеположення, експозиція, ґрунт дерново-середньо і сильно-підзолисті глеєві підріст, підлісок Крушина ламка

Лісопатологічна характеристика насадження

Вид пошкодження насадження (лісова пожежа, буревій, сніголам, обледеніння, відмирання та всихання дерев, захаращеність, об'їдання шкідниками хвої/листя, наявність гусени, масовий літ метеликів, опадання хвої/листя, відлущення кори на стовбурах та інші ознаки, не характерні для нормального стану дерев) відмирання та всихання дерев, верхівковий короїд.

Ступінь пошкодження, ураження: середнє (поодинокі, слабе, середнє, сильне)

Вид розподілу пошкоджених дерев: груповий (поодинокий, груповий, куртинний)

Обсяг ушкодженої деревини на 1 гектарі (окомірно) 25 куб. метрів, у тому числі сухостійної 25 куб. метрів

Ознаки погіршення стану лісових насаджень виявив:

Старший майстер

(посада)

07 05 2021 року

(підпис)

Дідус М.О.

(ініціали та прізвище)

Пом.лісничого

(лісничий  
лісничого)

(помічник

(підпис)

07 05 2021 року

Сорока А.В.

(ініціали та прізвище)

Висновок інженера відділу (сектору) охорони і захисту лісу державного лісогосподарського (лісомисливського) підприємства або представника державного спеціалізованого лісозахисного підприємства щодо необхідності здійснення лісозахисних чи інших заходів з поліпшення санітарного стану лісів за результатами огляду санітарного стану лісової ділянки: Потребує санітарної рубки вибіркової

Інженер ЗЛ

(посада)

11 05 2021 року

(підпис)

Романчук С.В.

(ініціали та прізвище)



ПОВІДОМЛЕННЯ  
про появу ознак погіршення санітарного стану лісових насаджень

Житомирська область

(Автономна Республіка Крим, область)

ДП «Ємільчинське ЛП»

(найменування власника лісів, постійного лісокористувача)

Лісництво Жужельське

урочище

квартал № 30

виділ № 10

ділянка №

площа 0,4 гектарів

Таксаційна характеристика насадження

Склад 10Сз, вік 72 років, бонітет 1А, середній діаметр 32 сантиметрів, середня висота 26 метрів, повнота 0,7, тип лісу ВЗДС, рельєф понижені і рівні місцеположення, експозиція, ґрунт дерново-середньо і сильно-підзолисті глесві підріст, підлісок Крушина ламка

Лісопатологічна характеристика насадження

Вид пошкодження насадження (лісова пожежа, буревій, сніголам, обледеніння, відмирання та висихання дерев, захаращеність, об'їдання шкідниками хвої/листя, наявність гусені, масовий літ метеликів, опадання хвої/листя, відлущення кори на стовбурах та інші ознаки, не характерні для нормального стану дерев) відмирання та висихання дерев, верхівковий корoid.

Ступінь пошкодження, ураження: середнє (поодинокі, слабке, середнє, сильне)

Вид розподілу пошкоджених дерев: груповий (поодинокий, груповий, куртинний)

Обсяг ушкодженої деревини на 1 гектарі (окомірно) 19 куб. метрів, у тому числі сухостійної 19 куб. метрів

Ознаки погіршення стану лісових насаджень виявив:

Старший майстер

(посада)

07 05 2021 року

(підпис)

Дідус М.О.

(ініціали та прізвище)

Пом.лісничого

(лісничий  
лісничого)

(помічник

(підпис)

07 05 2021 року

Сорока А.В.

(ініціали та прізвище)

Висновок інженера відділу (сектору) охорони і захисту лісу державного лісогосподарського (лісомисливського) підприємства або представника державного спеціалізованого лісозахисного підприємства щодо необхідності здійснення лісозахисних чи інших заходів з поліпшення санітарного стану лісів за результатами огляду санітарного стану лісової ділянки: Потребує санітарної рубки вибіркової

Інженер ЗЛ

(посада)

11 05 2021 року

(підпис)

Романчук С.В.

(ініціали та прізвище)

ПОВІДОМЛЕННЯ  
про появу ознак погіршення санітарного стану лісових насаджень

Житомирська область

(Автономна Республіка Крим, область)

ДП «Ємільчинське ЛГ»

(найменування власника лісів, постійного лісокористувача)

Лісництво Жужельське \_\_\_\_\_ урочище \_\_\_\_\_  
квартал № 34 виділ № 1 ділянка № \_\_\_\_\_ площа 3,4 гектарів

Таксаційна характеристика насадження

Склад 9С31Дз+Бп+Ос, вік 71 років, бонітет 1, середній діаметр 30 сантиметрів, середня висота 25 метрів, повнота 0,6, тип лісу ВЗДСА, рельєф безстокові плоскі впадини, скелозія \_\_\_\_\_, ґрунт дерново-середньо і сильно глієві підріст \_\_\_\_\_, підлісок Азатія

Лісопатологічна характеристика насадження

Вид пошкодження насадження (лісова пожежа, буревій, сніголам, обледеніння, відмирання та всихання дерев, захаращеність, об'їдання шкідниками хвої/листя, наявність гусені, масовий літ метеликів, опадання хвої/листя, відлущення кори на стовбурах та інші ознаки, не характерні для нормального стану дерев) відмирання та всихання дерев, верхівковий короїд.

Ступінь пошкодження, ураження: слабке (поодинокі, слабке, середнє, сильне)

Вид розподілу пошкоджених дерев: груповий (поодинокий, груповий, куртинний)

Обсяг ушкодженої деревини на 1 гектарі (окомірно) 14 куб. метрів, у тому числі сухостійної 14 куб. метрів

Ознаки погіршення стану лісових насаджень виявив:

Старший майстер \_\_\_\_\_ Кугітко Г.Ф. \_\_\_\_\_  
(посада) \_\_\_\_\_ (підпис) \_\_\_\_\_ (ініціали та прізвище)  
05 05 2021 року

Пом.лісничого \_\_\_\_\_ Сорока А.В. \_\_\_\_\_  
(лісничий (помічник лісничого) (підпис) \_\_\_\_\_ (ініціали та прізвище)  
05 05 2021 року

Висновок інженера відділу (сектору) охорони і захисту лісу державного лісогосподарського (лісомисливського) підприємства або представника державного спеціалізованого лісозахисного підприємства щодо необхідності здійснення лісозахисних чи інших заходів з поліпшення санітарного стану лісів за результатами огляду санітарного стану лісової ділянки: Потребує санітарної рубки вибіркової

Інженер З/І \_\_\_\_\_ Романчук С.В. \_\_\_\_\_  
(посада) \_\_\_\_\_ (підпис) \_\_\_\_\_ (ініціали та прізвище)  
7 05 2021 року



ПОВІДОМЛЕННЯ  
про появу ознак погіршення санітарного стану лісових насаджень

Житомирська область

(Автономна Республіка Крим, область)

ДП «Смільчинське ЛГ»

(найменування власника лісів, постійного лісокористувача)

Лісництво Жужельське

урочище

квартал № 43

виділ № 17

ділянка №

площа 3,0 гектарів

Таксаційна характеристика насадження

Склад 6С31Дз3Бп, вік 58 років, бонітет 1А, середній діаметр 28 сантиметрів, середня висота 25 метрів, повнота 0,8, тип лісу ВЗДС, рельєф понижені і рівні місцезонавання, експозиція, ґрунт дерново-середньо і сильно-підзолисті глесві підріст, підлісок Крушина ламка.

Лісопатологічна характеристика насадження

Вид пошкодження насадження (лісова пожежа, буревій, сніголам, обледеніння, відмирання та всихання дерев, захаращеність, об'їдання шкідниками хвої/листя, наявність гусени, масовий літ метеликів, опадання хвої/листя, відлущення кори на стовбурах та інші ознаки, не характерні для нормального стану дерев) відмирання та всихання дерев, верхівковий короїд.

Ступінь пошкодження, ураження:

слабке

(поодинокі, слабке, середнє, сильне)

Вид розподілу пошкоджених дерев:

груповий

(поодинокий, груповий, куртинний)

Обсяг ушкодженої деревини на 1 гектарі (окомірно) 21 куб. метрів, у тому числі сухостійної 21 куб. метрів.

Ознаки погіршення стану лісових насаджень виявив:

Старший майстер



Дідус М.О.

(посада)

(підпис)

(ініціали та прізвище)

07 05 2021 року

Помісничого



Сорока А.В.

(лісничий  
лісничого)

(помічник

(підпис)

(ініціали та прізвище)

07 05 2021 року

Висновок інженера відділу (сектору) охорони і захисту лісу державного лісогосподарського (лісомисливського) підприємства або представника державного спеціалізованого лісозахисного підприємства щодо необхідності здійснення лісозахисних чи інших заходів з поліпшення санітарного стану лісів за результатами огляду санітарного стану лісової ділянки: Потребус санітарної рубки вибіркової

Інженер ЗЛ



Романчук С.В.

(посада)

(підпис)

(ініціали та прізвище)

11 05 2021 року

ПОВІДОМЛЕННЯ  
про появу ознак погіршення санітарного стану лісових насаджень

Житомирська область

(Автономна Республіка Крим, область)

ДП «Смільчинське ЛП»

(найменування власника лісів, постійного лісокористувача)

Лісництво Жужельське \_\_\_\_\_ урочище \_\_\_\_\_  
квартал № 43 виділ № 23 ділянка № \_\_\_\_\_ площа 0,8 гектарів

Таксаційна характеристика насадження

Склад 10Сз+Бп+Дз, вік 75 років, бонітет 1, середній діаметр 28 сантиметрів, середня висота 26 метрів, повнота 0,8, тип лісу В2ДС, рельєф рівні підвищені місцеположення, експозиція \_\_\_\_\_, ґрунт дерново-слабо-підзолисті глинисто-піщані підріст \_\_\_\_\_, підлісок Крушина ламка

Лісопатологічна характеристика насадження

Вид пошкодження насадження (лісова пожежа, буревій, сніголам, обледеніння, відмирання та всихання дерев, захаращеність, об'їдання шкідниками хвої/листя, наявність гусені, масовий літ метеликів, опадання хвої/листя, відлущення кори на стовбурах та інші ознаки, не характерні для нормального стану дерев) відмирання та всихання дерев, верхівковий короїд.

Ступінь пошкодження, ураження: слабке (поодинокі, слабке, середнє, сильне)

Вид розподілу пошкоджених дерев: групи (поодинокий, груповий, куртинний)

Обсяг ушкодженої деревини на 1 гектарі (окоірно) 21 куб. метрів, у тому числі сухостійної 21 куб. метрів

Ознаки погіршення стану лісових насаджень виявив:

Старший майстер \_\_\_\_\_ Дідус М.О. \_\_\_\_\_  
(посада) (підпис) (ініціали та прізвище)  
11 05 2021 року

Пом.лісничого \_\_\_\_\_ Сорока А.В. \_\_\_\_\_  
(лісничий (помічник) (підпис) (ініціали та прізвище)  
11 05 2021 року

Висновок інженера відділу (сектору) охорони і захисту лісу державного лісогосподарського (лісомисливського) підприємства або представника державного спеціалізованого лісозахисного підприємства щодо необхідності здійснення лісозахисних чи інших заходів з поліпшення санітарного стану лісів за результатами огляду санітарного стану лісової ділянки: Потребує санітарної рубки вибіркової

Інженер ЗЛ \_\_\_\_\_ Романчук С.В. \_\_\_\_\_  
(посада) (підпис) (ініціали та прізвище)  
12 05 2021 року



ПОВІДОМЛЕННЯ  
про появу ознак погіршення санітарного стану лісових насаджень

Житомирська область  
(Автономна Республіка Крим, область)  
ДП «Смільчинське ЛГ»  
(найменування власника лісів, постійного лісокористувача)

Лісництво Жужельське урочище  
квартал № 44 виділ № 41 ділянка № площа 3,5 гектарів

Таксаційна характеристика насадження

Склад ІОСз, вік 66 років, бонітет ІА, середній діаметр 28 сантиметрів, середня висота 26 метрів, повнота 0,8, тип лісу В2ДС, рельєф рівні підвищені місцезонавання, експозиція, ґрунт дерново-слабо-підзолисті глинисто-піщані підріст, підлісок Крушина ламка

Лісопатологічна характеристика насадження

Вид пошкодження насадження (лісова пожежа, буревій, сніголам, обледеніння, відмирання та всихання дерев, захаращеність, об'їдання шкідниками хвої/листя, наявність гусениць, масовий літ метеликів, опадання хвої/листя, відлущення кори на стовбурах та інші ознаки, не характерні для нормального стану дерев) відмирання та всихання дерев, верхівковий короїд.

Ступінь пошкодження, ураження: слабке (поодинокі, слабке, середнє, сильне)

Вид розподілу пошкоджених дерев: груповий (поодинокі, груповий, куртинний)

Обсяг ушкодженої деревини на 1 гектарі (окомірно) 25 куб. метрів, у тому числі сухостійної 25 куб. метрів

Ознаки погіршення стану лісових насаджень виявив:

Старший майстер Дідус М.О. Дідус М.О.  
(посада) (підпис) (ініціали та прізвище)  
11 05 2021 року

Пом. лісничого Сорока А.В. Сорока А.В.  
(лісничий (помічник (підпис) (ініціали та прізвище)  
лісничого)  
11 05 2021 року

Висновок інженера відділу (сектору) охорони і захисту лісу державного лісгосподарського (лісомисливського) підприємства або представника державного спеціалізованого лісозахисного підприємства щодо необхідності здійснення лісозахисних чи інших заходів з поліпшення санітарного стану лісів за результатами огляду санітарного стану лісової ділянки: Потребує санітарної рубки вибіркової

Інженер ЗЛІ Романчук С.В. Романчук С.В.  
(посада) (підпис) (ініціали та прізвище)  
12 05 2021 року

ПОВІДОМЛЕННЯ  
про появу ознак погіршення санітарного стану лісових насаджень

Житомирська область  
(Автономна Республіка Крим, область)  
ДП «Смільчинське ЛП»  
(найменування власника лісів, постійного лісокористувача)

Лісництво Жужельське \_\_\_\_\_ урочище \_\_\_\_\_  
квартал № 44 виділ № 45 ділянка № \_\_\_\_\_ площа 1,2 гектарів

Таксаційна характеристика насадження

Склад 10Сз, вік 70 років, бонітет 1А, середній діаметр 32 сантиметрів, середня висота 26 метрів, повнота 0,6, тип лісу В2ДС, рельєф рівні підвищені місцезоположення, експозиція \_\_\_\_\_, ґрунт дерново-слабо-підзолисті глинисто-піщані підріст \_\_\_\_\_, підлісок Крушина ламка

Лісопатологічна характеристика насадження

Вид пошкодження насадження (лісова пожежа, буревій, сніголам, обледеніння, відмирання та всихання дерев, захаращеність, об'їдання шкідниками хвої/листя, наявність гусені, масовий літ метеликів, опадання хвої/листя, відлущення кори на стовбурах та інші ознаки, не характерні для нормального стану дерев) відмирання та всихання дерев, верхівковий короїд.

Ступінь пошкодження, ураження: слабке (поодинокі, слабке, середнє, сильне)

Вид розподілу пошкоджених дерев: груповий (поодинокий, груповий, куртинний)

Обсяг ушкодженої деревини на 1 гектарі (окомірно) 20 куб. метрів, у тому числі сухостійної 20 куб. метрів

Ознаки погіршення стану лісових насаджень виявив:

Старший майстер \_\_\_\_\_ Дідус М.О. \_\_\_\_\_  
(посада) (підпис) (ініціали та прізвище)  
11 05 2021 року

Пом.лісничого \_\_\_\_\_ Сорока А.В. \_\_\_\_\_  
(лісничий (помічник лісничого) (підпис) (ініціали та прізвище)  
11 05 2021 року

Висновок інженера відділу (сектору) охорони і захисту лісу державного лісгосподарського (лісомисливського) підприємства або представника державного спеціалізованого лісозахисного підприємства щодо необхідності здійснення лісозахисних чи інших заходів з поліпшення санітарного стану лісів за результатами огляду санітарного стану лісової ділянки: Потребує санітарної рубки вибіркової

Інженер ЗЛ \_\_\_\_\_ Романчук С.В. \_\_\_\_\_  
(посада) (підпис) (ініціали та прізвище)  
12 05 2021 року



ПОВІДОМЛЕННЯ  
про появу ознак погіршення санітарного стану лісових насаджень

Житомирська область

(Автономна Республіка Крим, область)

ДП «Смільчинське ЛГ»

(найменування власника лісів, постійного лісокористувача)

Лісництво Жужельське \_\_\_\_\_ урочище \_\_\_\_\_  
квартал № 44 виділ № 46 ділянка № \_\_\_\_\_ площа 0,8 гектарів

Таксаційна характеристика насадження

Склад 9С3ІБп, вік 80 років, бонітет 1, середній діаметр 36 сантиметрів, середня висота 26 метрів, повнота 0,7, тип лісу В2ДС, рельєф рівні підвищені місцезоположення, експозиція \_\_\_\_\_, ґрунт дерново-слабо-підзолисті глинисто-піщані підріст \_\_\_\_\_, підлісок Крушина ламка

Лісопатологічна характеристика насадження

Вид пошкодження насадження (лісова пожежа, буревій, сніголам, обледеніння, відмирання та всихання дерев, захаращеність, об'їдання шкідниками хвої/листя, наявність гусені, масовий літ метеликів, опадання хвої/листя, відлущення кори на стовбурах та інші ознаки, не характерні для нормального стану дерев) відмирання та всихання дерев, верхівковий короїд.

Ступінь пошкодження, ураження: серед (поодинокі, слабкі, середні, сильні)

Вид розподілу пошкоджених дерев: груповий (поодинокий, груповий, куртинний)

Обсяг ушкодженої деревини на 1 гектарі (окомірно) 16 куб. метрів, у тому числі сухостійної 16 куб. метрів

Ознаки погіршення стану лісових насаджень виявив:

Старший майстер \_\_\_\_\_ Дідус М.О. \_\_\_\_\_  
(посада) (підпис) (ініціали та прізвище)  
11 05 2021 року

Пом.лісничого \_\_\_\_\_ Сорока А.В. \_\_\_\_\_  
(лісничий (помічник лісничого) (підпис) (ініціали та прізвище)  
11 05 2021 року

Висновок інженера відділу (сектору) охорони і захисту лісу державного лісогосподарського (лісомисливського) підприємства або представника державного спеціалізованого лісозахисного підприємства щодо необхідності здійснення лісозахисних чи інших заходів з поліпшення санітарного стану лісів за результатами огляду санітарного стану лісової ділянки: Потребує санітарної рубки вибіркової

Інженер ЗЛ \_\_\_\_\_ Романчук С.В. \_\_\_\_\_  
(посада) (підпис) (ініціали та прізвище)  
12 05 2021 року

ПОВІДОМЛЕННЯ  
про появу ознак погіршення санітарного стану лісових насаджень

Житомирська область

(Автономна Республіка Крим, область)

ДП «Смільчинське ЛП»

(найменування власника лісів, постійного лісокористувача)

Лісництво Жужельське \_\_\_\_\_ урочище \_\_\_\_\_  
квартал № 46 \_\_\_\_\_ виділ № 13 \_\_\_\_\_ ділянка № \_\_\_\_\_ площа 0,9 \_\_\_\_\_ гектарів

Таксаційна характеристика насадження

Склад 10Сз, вік 70 років, бонітет 1, середній діаметр 28 сантиметрів, середня висота 25 метрів, повнота 0,8, тип лісу В2ДС, рельєф рівні підвищені місцеположення, експозиція \_\_\_\_\_, ґрунт дерново-слабо-підзолисті глинисто-піщані підріст \_\_\_\_\_, підлісок Крушина ламка

Лісопатологічна характеристика насадження

Вид пошкодження насадження (лісова пожежа, буревій, сніголам, обледеніння, відмирання та всихання дерев, захарашеність, об'їдання шкідниками хвої/листя, наявність гусені, масовий літ метеликів, опадання хвої/листя, відлущення кори на стовбурах та інші ознаки, не характерні для нормального стану дерев) відмирання та всихання дерев, верхівковий короїд.

Ступінь пошкодження, ураження: слабке (поодинокі, слабке, середнє, сильне)

Вид розподілу пошкоджених дерев: груповий (поодинокі, груповий, куртинний)

Обсяг ушкодженої деревини на 1 гектарі (окомірно) 15 куб. метрів, у тому числі сухостійної 15 куб. метрів

Ознаки погіршення стану лісових насаджень виявив:

Старший майстер \_\_\_\_\_ Дідус М.О. \_\_\_\_\_  
(посада) (підпис) (ініціали та прізвище)  
11 05 2021 року

Пом. лісничого \_\_\_\_\_ Сорока А.В. \_\_\_\_\_  
(лісничий (помічник лісничого) (підпис) (ініціали та прізвище)  
11 05 2021 року

Висновок інженера відділу (сектору) охорони і захисту лісу державного лісогосподарського (лісомисливського) підприємства або представника державного спеціалізованого лісозахисного підприємства щодо необхідності здійснення лісозахисних чи інших заходів з поліпшення санітарного стану лісів за результатами огляду санітарного стану лісової ділянки: Потребує санітарної рубки вибіркової

Інженер ЗЛ \_\_\_\_\_ Романчук С.В. \_\_\_\_\_  
(посада) (підпис) (ініціали та прізвище)  
12 05 2021 року



ПОВІДОМЛЕННЯ  
про появу ознак погіршення санітарного стану лісових насаджень

Житомирська область

(Автономна Республіка Крим, область)

ДП «Ємільчинське ЛГ»

(найменування власника лісів, постійного лісокористувача)

Лісництво Жужельське \_\_\_\_\_ урочище \_\_\_\_\_  
квартал № 46 виділ № 41 ділянка № \_\_\_\_\_ площа 0,8 гектарів

Таксаційна характеристика насадження

Склад 10Сз+Бп, вік 53 років, бонітет 1А, середній діаметр 24 сантиметрів, середня висота 23 метрів, повнота 0,8, тип лісу В2ДС, рельєф рівні підвищені місцеположення, експозиція \_\_\_\_\_, ґрунт дерново-слабо-підзолисті глинисто-піщані підріст \_\_\_\_\_, підлісок Крушина ламка

Лісопатологічна характеристика насадження

Вид пошкодження насадження (лісова пожежа, буревій, сніголам, обледеніння, відмирання та висихання дерев, захаращеність, об'їдання шкідниками хвої/листя, наявність гусениць, масовий літ метеликів, опадання хвої/листя, відлущення кори на стовбурах та інші ознаки, не характерні для нормального стану дерев) відмирання та висихання дерев, верхівковий короїд.

Ступінь пошкодження, ураження: середнє (поодинокі, слабке, середнє, сильне)

Вид розподілу пошкоджених дерев: групово (поодинокий, груповий, куртинний)

Обсяг ушкодженої деревини на 1 гектарі (окомерно) 18 куб. метрів, у тому числі сухостійної 18 куб. метрів

Ознаки погіршення стану лісових насаджень виявив:

Старший майстер \_\_\_\_\_ Дідус М.О. \_\_\_\_\_  
(посада) \_\_\_\_\_ (підпис) \_\_\_\_\_ (ініціали та прізвище)  
11 05 2021 року

Помісничого \_\_\_\_\_ Сорока А.В. \_\_\_\_\_  
(лісничий) (помічник) (підпис) \_\_\_\_\_ (ініціали та прізвище)  
11 05 2021 року

Висновок інженера відділу (сектору) охорони і захисту лісу державного лісгосподарського (лісомисливського) підприємства або представника державного спеціалізованого лісозахисного підприємства щодо необхідності здійснення лісозахисних чи інших заходів з поліпшення санітарного стану лісів за результатами огляду санітарного стану лісової ділянки: Потребує санітарної рубки вибіркової

Інженер ЗЛ \_\_\_\_\_ Романчук С.В. \_\_\_\_\_  
(посада) \_\_\_\_\_ (підпис) \_\_\_\_\_ (ініціали та прізвище)  
12 05 2021 року

ПОВІДОМЛЕННЯ  
про появу ознак погіршення санітарного стану лісових насаджень

Житомирська область

(Автономна Республіка Крим, область)

ДП «Смільчинське ЛП»

(найменування власника лісів, постійного лісокористувача)

Лісництво Жужельське

урочище

квартал № 56

виділ № 8

ділянка № 1

площа 3,2 гектарів

Таксаційна характеристика насадження

Склад 10Сз+Бп+Дз, вік 63 років, бонітет 1А, середній діаметр 28 сантиметрів, середня висота 25 метрів, повнота 0,6, тип лісу ВЗДС, рельєф понижені і рівні місцеположення, експозиція, ґрунт дерново-середньо і сильно-підзолисті глесві підріст, підлісок Горобина

Лісопатологічна характеристика насадження

Вид пошкодження насадження (лісова пожежа, буревій, сніголам, обледеніння, відмирання та всихання дерев, захаращеність, об'їдання шкідниками хвої/листя, наявність гусени, масовий літ метеликів, опадання хвої/листя, відлущення кори на стовбурах та інші ознаки, не характерні для нормального стану дерев) відмирання та всихання дерев, верхівковий короїд.

Ступінь пошкодження, ураження:

слабке

(поодинокі, слабке, середнє, сильне)

Вид розподілу пошкоджених дерев:

групові

(поодинокі, групові, куртинні)

Обсяг ушкодженої деревини на 1 гектарі (окомірно) 19 куб. метрів, у тому числі сухостійної 19 куб. метрів

Ознаки погіршення стану лісових насаджень виявив:

Старший майстер



Кугітко Г.Ф.

(посада)

(підпис)

(ініціали та прізвище)

07 05 2021 року

Пом. лісничого



Сорока А.В.

(лісничий

помічник

(підпис)

(ініціали та прізвище)

лісничого)

07 05 2021 року

Висновок інженера відділу (сектору) охорони і захисту лісу державного лісгосподарського (лісомишлвського) підприємства або представника державного спеціалізованого лісозахисного підприємства щодо необхідності здійснення лісозахисних чи інших заходів з поліпшення санітарного стану лісів за результатами огляду санітарного стану лісової ділянки: Потребує санітарної рубки виборкової

Інженер ЗЛ



Романчук С.В.

(посада)

(підпис)

(ініціали та прізвище)

11 05 2021 року



ПОВІДОМЛЕННЯ  
про появу ознак погіршення санітарного стану лісових насаджень

Житомирська область

(Автономна Республіка Крим, область)

ДП «Смільчинське ЛП»

(найменування власника лісів, постійного лісокористувача)

Лісництво Жужельське

урочище

квартал № 57

виділ № 13

ділянка №

площа 2,7 гектарів

Таксаційна характеристика насадження

Склад 8Сз2Бп, вік 69 років, бонітет 1, середній діаметр 30 сантиметрів, середня висота 25 метрів, повнота 0,8, тип лісу ВЗДСА, рельєф безстокові плоскі впадини, експозиція, ґрунт дерново-середньо і сильно глеєві підріст, підлісок Азалія

Лісопатологічна характеристика насадження

Вид пошкодження насадження (лісова пожежа, буревій, сніголам, обледеніння, відмирання та всихання дерев, захаращеність, об'їдання шкідниками хвої/листя, наявність гусени, масовий літ метеликів, опадання хвої/листя, відлущення кори на стовбурах та інші ознаки, не характерні для нормального стану дерев), відмирання та всихання дерев, верхівковий короїд.

Ступінь пошкодження, ураження: слабке (поодинокі, слабке, середнє, сильне)

Вид розподілу пошкоджених дерев: груповий (поодинокі, груповий, куртинний)

Обсяг ушкодженої деревини на 1 гектарі (окомірно) 20 куб. метрів, у тому числі сухостійної 20 куб. метрів

Ознаки погіршення стану лісових насаджень виявив:

Старший майстер

(посада)

05 05 2021 року

(підпис)

Кугітко Г.Ф.

(ініціали та прізвище)

Пом.лісничого

(лісничий  
лісничого)

05 05 2021 року

(помічник (підпис)

Сорока А.В.

(ініціали та прізвище)

Висновок інженера відділу (сектору) охорони і захисту лісу державного лісгосподарського (лісомисливського) підприємства або представника державного спеціалізованого лісозахисного підприємства щодо необхідності здійснення лісозахисних чи інших заходів з поліпшення санітарного стану лісів за результатами огляду санітарного стану лісової ділянки: Потребує санітарної рубки вибіркової

Інженер ЗЛ

(посада)

11 05 2021 року

(підпис)

Романчук С.В.

(ініціали та прізвище)

ПОВІДОМЛЕННЯ  
про появу ознак погіршення санітарного стану лісових насаджень

Житомирська область

(Автономна Республіка Крим, область)

ДП «Смільчинецьке ЛГ»

(найменування власника лісів, постійного лісокористувача)

Лісництво Жужельське

квартал № 58 виділ № 38

урочище

ділянка № \_\_\_\_\_ площа 3,5 гектарів

Таксаційна характеристика насадження

Склад 5Сз2Бп2Ос1Дз, вік 66 років, бонітет 1А, середній діаметр 30 сантиметрів, середня висота 27 метрів, повнота 0,8, тип лісу ВЗДСА, рельєф безстокові плоскі впадини, експозиція \_\_\_\_\_, ґрунт дерново-середньо і сильно глієві підріст \_\_\_\_\_, підлісок Азалія

Лісопатологічна характеристика насадження

Вид пошкодження насадження (лісова пожежа, буревій, сніголам, обледеніння, відмирання та всихання дерев, захарашеність, об'їдання шкідниками хвої/листя, наявність гусени, масовий літ метеликів, опадання хвої/листя, відлущення кори на стовбурах та інші ознаки, не характерні для нормального стану дерев) відмирання та всихання дерев, верхівковий короїд.

Ступінь пошкодження, ураження: слабке (поодинокі, слабке, середнє, сильне)

Вид розподілу пошкоджених дерев: груповий (поодинокий, груповий, куртинний)

Обсяг ушкодженої деревини на 1 гектарі (окомірно) 22 куб. метрів, у тому числі сухостійної 22 куб. метрів

Ознаки погіршення стану лісових насаджень виявив:

Старший майстер

(посада)

06 05 2021 року

(підпис)

Кугітко Г.Ф.

(ініціали та прізвище)

Пом. лісничого

(лісничий  
лісничого)

(помічник

(підпис)

06 05 2021 року

Сорока А.В.

(ініціали та прізвище)

Висновок інженера відділу (сектору) охорони і захисту лісу державного лісгосподарського (лісомисливського) підприємства або представника державного спеціалізованого лісозахисного підприємства щодо необхідності здійснення лісозахисних чи інших заходів з поліпшення санітарного стану лісів за результатами огляду санітарного стану лісової ділянки: Потребує санітарної рубки вибіркової

Інженер ЗЛ

(посада)

7 05 2021 року

(підпис)

Романчук С.В.

(ініціали та прізвище)



ПОВІДОМЛЕННЯ  
про появу ознак погіршення санітарного стану лісових насаджень

Житомирська область

(Автономна Республіка Крим, область)

ДП «Ємільчинське ЛГ»

(найменування власника лісів, постійного лісокористувача)

Лісництво Жужельське

урочище

квартал № 61

виділ № 21

ділянка № 1

площа 3,0 гектарів

Таксаційна характеристика насадження

Склад 6С34Дз+Бп+Ос, вік 70 років, бонітет 1А, середній діаметр 32 сантиметрів, середня висота 26 метрів, повнота 0,8, тип лісу ВЗДСА, рельєф безстокові плоскі впадини, експозиція, ґрунт дерново-середньо і сильно глесві підріст, підлісок Азатія

Лісопатологічна характеристика насадження

Вид пошкодження насадження (лісова пожежа, буревій, сніголам, обледеніння, відмирання та всихання дерев, захаращеність, об'їдання шкідниками хвої/листя, наявність гусені, масовий літ метеликів, опадання хвої/листя, відлущення кори на стовбурах та інші ознаки, не характерні для нормального стану дерев) відмирання та всихання дерев, верхівковий короїд.

Ступінь пошкодження, ураження: середнє (поодинокі, слабкі, середні, сильні)

Вид розподілу пошкоджених дерев: груповий (поодинокий, груповий, куртинний)

Обсяг ушкодженої деревини на 1 гектарі (окомірно) 25 куб. метрів, у тому числі сухоствійної 25 куб. метрів

Ознаки погіршення стану лісових насаджень виявив:

Старший майстер

(посада)

06 05 2021 року

(підпис)

Кутітко Г.Ф.

(ініціали та прізвище)

Пом.лісничого

(лісничий  
лісничого)

06 05 2021 року

(помічник

(підпис)

Сорока А.В.

(ініціали та прізвище)

Висновок інженера відділу (сектору) охорони і захисту лісу державного лісогосподарського (лісомисливського) підприємства або представника державного спеціалізованого лісозахисного підприємства щодо необхідності здійснення лісозахисних чи інших заходів з поліпшення санітарного стану лісів за результатами огляду санітарного стану лісової ділянки: Потребус санітарної рубки вибіркової

Інженер ЗЛ

(посада)

7 05 2021 року

(підпис)

Романчук С.В.

(ініціали та прізвище)

ПОВІДОМЛЕННЯ  
про появу ознак погіршення санітарного стану лісових насаджень

Житомирська область

(Автономна Республіка Крим, область)

ДП «Смільчинське ЛП»

(найменування власника лісів, постійного лісокористувача)

Лісництво Жужельське

урочище

квартал № 63

виділ № 3

ділянка №

площа 4,7 гектарів

Таксаційна характеристика насадження

Склад 10Сз+Бп, вік 76 років, бонітет 1, середній діаметр 32 сантиметрів, середня висота 25 метрів, повнота 0,7, тип лісу В2ДС, рельєф рівні підвищені місцезоположення, експозиція, ґрунт дерново-слабо-підзолисті глинисто-піщані підріст, підлісок Крушина ламка

Лісопатологічна характеристика насадження

Вид пошкодження насадження (лісова пожежа, буревій, сніголам, обледеніння, відмирання та всихання дерев, захаращеність, об'їдання шкідниками хвої/листя, наявність гусени, масовий літ метеликів, опадання хвої/листя, відлущення кори на стовбурах та інші ознаки, не характерні для нормального стану дерев) відмирання та всихання дерев, верхівковий короїд.

Ступінь пошкодження, ураження:

слабке

(поодинокі, слабке, середнє, сильне)

Вид розподілу пошкоджених дерев:

груповий

(поодинокий, груповий, куртинний)

Обсяг ушкодженої деревини на 1 гектарі (окомірно) 24 куб. метрів, у тому числі сухостійної 24 куб. метрів

Ознаки погіршення стану лісових насаджень виявив:

Старший майстер

(підпис)

Курітко Г.Ф.

(ініціали та прізвище)

(посада)

11 05 2021 року

Пом. лісничого

(помічник

(підпис)

Сорока А.В.

(ініціали та прізвище)

(лісничий  
лісничого)

11 05 2021 року

Висновок інженера відділу (сектору) охорони і захисту лісу державного лісогосподарського (лісомисливського) підприємства або представника державного спеціалізованого лісозахисного підприємства щодо необхідності здійснення лісозахисних чи інших заходів з поліпшення санітарного стану лісів за результатами огляду санітарного стану лісової ділянки: Потребує санітарної рубки вибіркової

Інженер ЗЛ

(підпис)

Романчук С.В.

(ініціали та прізвище)

(посада)

11 05 2021 року



ПОВІДОМЛЕННЯ  
про появу ознак погіршення санітарного стану лісових насаджень

Житомирська область

(Автономна Республіка Крим, область)

ДП «Ємільчинське ЛГ»

(найменування власника лісів, постійного лісокористувача)

Лісництво Жужельське \_\_\_\_\_ урочище \_\_\_\_\_  
квартал № 63 виділ № 19 ділянка № 1 площа 5,0 гектарів

Таксаційна характеристика насадження

Склад 10С3+Бп+Дз+Ос, вік 70 років, бонітет 1, середній діаметр 28 сантиметрів, середня висота 25 метрів, повнота 0,5, тип лісу ВЗДС, рельєф понижені і рівні місцезонавання, експозиція \_\_\_\_\_, ґрунт дерново-середньо і сильно-підзолисті глісові підріст \_\_\_\_\_, підлісок Горобина

Лісопатологічна характеристика насадження

Вид пошкодження насадження (лісова пожежа, буревій, сніголам, обледеніння, відмирання та всихання дерев, захаращеність, об'їдання шкідниками хвої/листя, наявність гусениць, масовий літ метеликів, опадання хвої/листя, відлущення кори на стовбурах та інші ознаки, не характерні для нормального стану дерев) відмирання та всихання дерев, верхівковий короїд.

Ступінь пошкодження, ураження: середнє (поодинокі, слабке, середнє, сильне)

Вид розподілу пошкоджених дерев: груповий (поодинокий, груповий, куртинний)

Обсяг ушкодженої деревини на 1 гектарі (окомірно) 18 куб. метрів, у тому числі сухостійної 18 куб. метрів

Ознаки погіршення стану лісових насаджень виявив:

Старший майстер \_\_\_\_\_ Кугітко Г.Ф. \_\_\_\_\_  
(посада) (підпис) (ініціали та прізвище)  
07 05 2021 року

Пом. лісничого \_\_\_\_\_ Сорока А.В. \_\_\_\_\_  
(лісничий (помічник лісничого) (підпис) (ініціали та прізвище)  
07 05 2021 року

Висновок інженера відділу (сектору) охорони і захисту лісу державного лісогосподарського (лісомисливського) підприємства або представника державного спеціалізованого лісозахисного підприємства щодо необхідності здійснення лісозахисних чи інших заходів з поліпшення санітарного стану лісів за результатами огляду санітарного стану лісової ділянки: Потребує санітарної рубки вибіркової

Інженер ЗЛ \_\_\_\_\_ Романчук С.В. \_\_\_\_\_  
(посада) (підпис) (ініціали та прізвище)  
11 05 2021 року

**ПОВІДОМЛЕННЯ**  
про появу ознак погіршення санітарного стану лісових насаджень

Житомирська область  
(Автономна Республіка Крим, область)

ДП «Смільчинське ЛГ»  
(найменування власника лісів, постійного лісокористувача)

Лісництво Жужельське \_\_\_\_\_ урочище \_\_\_\_\_  
квартал № 64 виділ № 41 ділянка № \_\_\_\_\_ площа 3,2 гектарів

**Таксаційна характеристика насадження**

Склад 10Сз, вік 70 років, бонітет 1А, середній діаметр 32 сантиметрів, середня висота 27 метрів, повнота 0,6, тип лісу ВЗДС, рельєф понижені і рівні місцеположення, експозиція \_\_\_\_\_, ґрунт дерново-середньо і сильно-підзолисті глесві підріст \_\_\_\_\_, підлісок Горобина

**Лісопатологічна характеристика насадження**

Вид пошкодження насадження (лісова пожежа, буревій, сніголам, обледеніння, відмирання та всихання дерев, захаращеність, об'їдання шкідниками хвої/листя, наявність гусені, масовий літ метеликів, опадання хвої/листя, відлущення кори на стовбурах та інші ознаки, не характерні для нормального стану дерев) відмирання та всихання дерев, верхівковий короїд.

Ступінь пошкодження, ураження: слабке (поодинокі, слабке, середнє, сильне)

Вид розподілу пошкоджених дерев: груповий (поодинокий, груповий, куртинний)

Обсяг ушкодженої деревини на 1 гектарі (окомірно) 17 куб. метрів, у тому числі сухостійної 17 куб. метрів

**Ознаки погіршення стану лісових насаджень виявив:**

Старший майстер \_\_\_\_\_ Кугітко Г.Ф. \_\_\_\_\_  
(посада) (підпис) (ініціали та прізвище)  
11 05 2021 року

Пом. лісничого \_\_\_\_\_ Сорока А.В. \_\_\_\_\_  
(лісничий (помічник лісничого) (підпис) (ініціали та прізвище)  
11 05 2021 року

Висновок інженера відділу (сектору) охорони і захисту лісу державного лісогосподарського (лісомисливського) підприємства або представника державного спеціалізованого лісозахисного підприємства щодо необхідності здійснення лісозахисних чи інших заходів з поліпшення санітарного стану лісів за результатами огляду санітарного стану лісової ділянки: Потребує санітарної рубки вибіркової

Інженер ЗЛ \_\_\_\_\_ Романчук С.В. \_\_\_\_\_  
(посада) (підпис) (ініціали та прізвище)  
11 05 2021 року



ПОВІДОМЛЕННЯ  
про появу ознак погіршення санітарного стану лісових насаджень

Житомирська область

(Автономна Республіка Крим, область)

ДП «Ємільчинське ЛП»

(найменування власника лісів, постійного лісокористувача)

Лісництво Жужельське \_\_\_\_\_ урочище \_\_\_\_\_  
квартал № 65 виділ № 8 ділянка № \_\_\_\_\_ площа 2,6 гектарів

Таксаційна характеристика насадження

Склад 10С3+Дз+Бп, вік 53 років, бонітет 1Б, середній діаметр 28 сантиметрів, середня висота 26 метрів, повнота 0,7, тип лісу ВЗДС, рельєф понижені і рівні місцезонавання, експозиція \_\_\_\_\_, ґрунт дерново-середньо і сильно-підзолисті глесві підріст \_\_\_\_\_, підлісок Горобина

Лісопатологічна характеристика насадження

Вид пошкодження насадження (лісова пожежа, буревій, сніголам, обледеніння, відмирання та всихання дерев, захаращеність, об'їдання шкідниками хвої/листя, наявність гусені, масовий літ метеликів, опадання хвої/листя, відлущення кори на стовбурах та інші ознаки, не характерні для нормального стану дерев) відмирання та всихання дерев, верхівковий короїд.

Ступінь пошкодження, ураження: слабке (поодинокі, слабке, середнє, сильне)

Вид розподілу пошкоджених дерев: груповий (поодинокий, груповий, куртинний)

Обсяг ушкодженої деревини на 1 гектарі (окомірно) 16 куб. метрів, у тому числі сухоїстиної 16 куб. метрів

Ознаки погіршення стану лісових насаджень виявив:

Старший майстер \_\_\_\_\_ Кугітко Г.Ф. \_\_\_\_\_

(посада) \_\_\_\_\_ (підпис) \_\_\_\_\_ (ініціали та прізвище)

11 05 2021 року

Пом.лісничого \_\_\_\_\_ Сорока А.В. \_\_\_\_\_

(лісничий) \_\_\_\_\_ (помічник лісничого) \_\_\_\_\_ (підпис) \_\_\_\_\_ (ініціали та прізвище)

11 05 2021 року

Висновок інженера відділу (сектору) охорони і захисту лісу державного лісгосподарського (лісомисливського) підприємства або представника державного спеціалізованого лісозахисного підприємства щодо необхідності здійснення лісозахисних чи інших заходів з поліпшення санітарного стану лісів за результатами огляду санітарного стану лісової ділянки: Потребує санітарної рубки вибіркової

Інженер ЗЛ \_\_\_\_\_ Романчук С.В. \_\_\_\_\_

(посада) \_\_\_\_\_ (підпис) \_\_\_\_\_ (ініціали та прізвище)

11 05 2021 року

ПОВІДОМЛЕННЯ  
про появу ознак погіршення санітарного стану лісових насаджень

Житомирська область

(Автономна Республіка Крим, область)

ДП «Ємільчинське ЛП»

(найменування власника лісів, постійного лісокористувача)

Лісництво Жужельське

урочище

квартал № 66

виділ № 5

ділянка №

площа 3,1 гектарів

Таксаційна характеристика насадження

Склад 10Сз+Бп, вік 59 років, бонітет 1А, середній діаметр 30 сантиметрів, середня висота 26 метрів, повнота 0,9, тип лісу ВЗДС, рельєф понижені і рівні місцеположення, експозиція, ґрунт дерново-середньо і сильно-підзолисті глесві підріст, підлісок Горобина

Лісопатологічна характеристика насадження

Вид пошкодження насадження (лісова пожежа, буревій, сніголам, обледеніння, відмирання та всихання дерев, захаращеність, об'їдання шкідниками хвої/листя, наявність гусени, масовий літ метеликів, опадання хвої/листя, відлущення кори на стовбурах та інші ознаки, не характерні для нормального стану дерев) відмирання та всихання дерев, верхівковий короїд.

Ступінь пошкодження, ураження:

скади

(поодинокі, слабке, середнє, сильне)

Вид розподілу пошкоджених дерев:

групи

(поодинокий, груповий, куртинний)

Обсяг ушкодженої деревини на 1 гектарі (окомірно) 18 куб. метрів, у тому числі сухостійної 18 куб. метрів

Ознаки погіршення стану лісових насаджень виявив:

Старший майстер

Дідус М.О.

(посада)

(підпис)

(ініціали та прізвище)

11 05 2021 року

Пом. лісничого

Сорока А.В.

(лісничий

(помічник

(підпис)

(ініціали та прізвище)

лісничого)

11 05 2021 року

Висновок інженера відділу (сектору) охорони і захисту лісу державного лісгосподарського (лісомисливського) підприємства або представника державного спеціалізованого лісозахисного підприємства щодо необхідності здійснення лісозахисних чи інших заходів з поліпшення санітарного стану лісів за результатами огляду санітарного стану лісової ділянки: Потребує санітарної рубки вибіркової

Інженер ЗЛ

Романчук С.В.

(посада)

(підпис)

(ініціали та прізвище)

12 05 2021 року



ПОВІДОМЛЕННЯ  
про появу ознак погіршення санітарного стану лісових насаджень

Житомирська область

(Автономна Республіка Крим, область)

ДП «Смільчинське ЛГ»

(найменування власника лісів, постійного лісокористувача)

Лісництво Жужельське

квартал № 66

виділ № 12

урочище

ділянка №

площа 1,7 гектарів

Таксаційна характеристика насадження

Склад 9С31Бп, вік 100 років, бонітет 2, середній діаметр 30 сантиметрів, середня висота 25 метрів, повнота 0,8, тип лісу В4ДС, рельєф понижені слабопроточні улоговини, експозиція, ґрунт торфянисто і торфяно-підзолисті піщані підріст підлісок Горобина

Лісопатологічна характеристика насадження

Вид пошкодження насадження (лісова пожежа, буревій, сніголам, обледеніння, відмирання та всихання дерев, захаращеність, об'їдання шкідниками хвої/листя, наявність гусені, масовий літ метеликів, опадання хвої/листя, відлущення кори на стовбурах та інші ознаки, не характерні для нормального стану дерев) відмирання та всихання дерев, верхівковий короїд.

Ступінь пошкодження, ураження: середнє (поодинокі, слабке, середнє, сильне)

Вид розподілу пошкоджених дерев: груповий (поодинокі, груповий, куртинний)

Обсяг ушкодженої деревини на 1 гектарі (окомірно) 21 куб. метрів, у тому числі сухостійної 21 куб. метрів

Ознаки погіршення стану лісових насаджень виявив:

Старший майстер

(посада)

05 05 2021 року

(підпис)

Дідус М.О.

(ініціали та прізвище)

Пом.лісничого

(лісничий  
лісничого)

(помічник

(підпис)

05 05 2021 року

Сорока А.В.

(ініціали та прізвище)

Висновок інженера відділу (сектору) охорони і захисту лісу державного лісогосподарського (лісомисливського) підприємства або представника державного спеціалізованого лісозахисного підприємства щодо необхідності здійснення лісозахисних чи інших заходів з поліпшення санітарного стану лісів за результатами огляду санітарного стану лісової ділянки: Потребує санітарної рубки вибіркової

Інженер З.І.

(посада)

2 05 2021 року

(підпис)

Романчук С.В.

(ініціали та прізвище)

ПОВІДОМЛЕННЯ  
про появу ознак погіршення санітарного стану лісових насаджень

Житомирська область

(Автономна Республіка Крим, область)

ДП «Смільчинське ЛП»

(найменування власника лісів, постійного лісокористувача)

Лісництво Жужельське

квартал № 68

виділ № 21

урочище

ділянка №

площа 3,3 гектарів

Таксаційна характеристика насадження

Склад 7С32Бп1Дз, вік 55 років, бонітет 1Б, середній діаметр 28 сантиметрів, середня висота 26 метрів, повнота 0,6, тип лісу ВЗДСА, рельєф безстокові плоскі впадини, експозиція, ґрунт дерново-середньо і сильно глесві підріст, підлісок Азалія

Лісопатологічна характеристика насадження

Вид пошкодження насадження (лісова пожежа, буревій, сніголам, обледеніння, відмирання та всихання дерев, захаращеність, об'їдання шкідниками хвої/листя, наявність гусениць, масовий літ метеликів, опадання хвої/листя, відлущення кори на стовбурах та інші ознаки, не характерні для нормального стану дерев) відмирання та всихання дерев, верхівковий короїд.

Ступінь пошкодження, ураження: середнє (поодинокі, слабке, середнє, сильне)

Вид розподілу пошкоджених дерев: груповий (поодинокий, груповий, куртинний)

Обсяг ушкодженої деревини на 1 гектарі (окомірно) 20 куб. метрів, у тому числі сухостійної 20 куб. метрів

Ознаки погіршення стану лісових насаджень виявив:

Старший майстер

(посада)

06

05

2021

року

(підпис)

Дідус М.О.

(ініціали та прізвище)

Пом.лісничого

(лісничий  
лісничого)

(помічник

(підпис)

06

05

2021

року

Сорока А.В.

(ініціали та прізвище)

Висновок інженера відділу (сектору) охорони і захисту лісу державного лісогосподарського (лісомисливського) підприємства або представника державного спеціалізованого лісозахисного підприємства щодо необхідності здійснення лісозахисних чи інших заходів з поліпшення санітарного стану лісів за результатами огляду санітарного стану лісової ділянки: Потребує санітарної рубки вибіркової

Інженер ЗЛ

(посада)

7

05

2021

року

(підпис)

Романчук С.В.

(ініціали та прізвище)



ПОВІДОМЛЕННЯ  
про появу ознак погіршення санітарного стану лісових насаджень

Житомирська область

(Автономна Республіка Крим, область)

ДП «Смільчинське ЛГ»

(найменування власника лісів, постійного лісокористувача)

Лісництво Жужельське

урочище

квартал № 69

виділ № 23

ділянка №

площа 1,0 гектарів

Таксаційна характеристика насадження

Склад 5С35Бп, вік 47 років, бонітет 1А, середній діаметр 24 сантиметрів, середня висота 20 метрів, повнота 0,7, тип лісу ВЗДСА, рельєф безстокові плоскі впадини, експозиція, ґрунт дерново-середньо і сильно гілсві підріст, підлісок Азалія

Лісопатологічна характеристика насадження

Вид пошкодження насадження (лісова пожежа, буревій, сніголам, обледеніння, відмирання та всихання дерев, захаращеність, об'їдання шкідниками хвої/листя, наявність гусени, масовий літ метеликів, опадання хвої/листя, відлущення кори на стовбурах та інші ознаки, не характерні для нормального стану дерев) відмирання та всихання дерев, верхівковий короїд.

Ступінь пошкодження, ураження: Середнє (поодинокі, слабе, середнє, сильне)

Вид розподілу пошкоджених дерев: Групи (поодинокі, груповий, куртинний)

Обсяг ушкодженої деревини на 1 гектарі (окомірно) 23 куб. метрів, у тому числі сухостійної 23 куб. метрів

Ознаки погіршення стану лісових насаджень, виявив:

Старший майстер

(посада)

06

05

2021 року

(підпис)

Дідус М.О.

(ініціали та прізвище)

Пом. лісничого

(лісничий  
лісничого)

06

05

2021 року

(помічник (підпис)

Сорока А.В.

(ініціали та прізвище)

Висновок інженера відділу (сектору) охорони і захисту лісу державного лісгосподарського (лісомисливського) підприємства або представника державного спеціалізованого лісозахисного підприємства щодо необхідності здійснення лісозахисних чи інших заходів з поліпшення санітарного стану лісів за результатами огляду санітарного стану лісової ділянки: Потребує санітарної рубки вибіркової

Інженер ЗЛ

(посада)

2

05

2021 року

(підпис)

Романчук С.В.

(ініціали та прізвище)

ПОВІДОМЛЕННЯ  
про появу ознак погіршення санітарного стану лісових насаджень

Житомирська область

(Автономна Республіка Крим, область)

ДП «Ємільчинське ЛГ»

(найменування власника лісів, постійного лісокористувача)

Лісництво Жужельське \_\_\_\_\_ урочище \_\_\_\_\_  
квартал № 69 виділ № 24 ділянка № \_\_\_\_\_ площа 3,1 гектарів

Таксаційна характеристика насадження

Склад 8С32Бп+Ос, вік 70 років, бонітет 1, середній діаметр 28 сантиметрів, середня висота 25 метрів, повнота 0,8, тип лісу ВЗДС, рельєф понижені і рівні місцеположення, екепозиція \_\_\_\_\_, ґрунт дерново-середньо і сильно-підзолисті глесві підріст \_\_\_\_\_, підлісок Горобина

Лісопатологічна характеристика насадження

Вид пошкодження насадження (лісова пожежа, буревій, сніголам, обледеніння, відмирання та всихання дерев, захаращеність, об'їдання шкідниками хвої/листя, наявність гусені, масовий літ метеликів, опадання хвої/листя, відлущення кори на стовбурах та інші ознаки, не характерні для нормального стану дерев) відмирання та всихання дерев, верхівковий короїд.

Ступінь пошкодження, ураження: середнє (поодинокі, слабке, середнє, сильне)

Вид розподілу пошкоджених дерев: груповий (поодинокий, груповий, куртинний)

Обсяг ушкодженої деревини на 1 гектарі (окомірно) 22 куб. метрів, у тому числі сухоїстиної 22 куб. метрів

Ознаки погіршення стану лісових насаджень виявив:

Старший майстер \_\_\_\_\_ Дідує М.О. \_\_\_\_\_  
(посада) (підпис) (ініціали та прізвище)  
11 05 2021 року

Пом. лісничого \_\_\_\_\_ Сорока А.В. \_\_\_\_\_  
(лісничий) (помічник) (підпис) (ініціали та прізвище)  
лісничого)  
11 05 2021 року

Висновок інженера відділу (сектору) охорони і захисту лісу державного лісгосподарського (лісомисливського) підприємства або представника державного спеціалізованого лісозахисного підприємства щодо необхідності здійснення лісозахисних чи інших заходів з поліпшення санітарного стану лісів за результатами огляду санітарного стану лісової ділянки: Потребує санітарної рубки вибіркової

Інженер ЗЛ \_\_\_\_\_ Романчук С.В. \_\_\_\_\_  
(посада) (підпис) (ініціали та прізвище)  
12 05 2021 року



ПОВІДОМЛЕННЯ  
про появу ознак погіршення санітарного стану лісових насаджень

Житомирська область

(Автономна Республіка Крим, область)

ДП «Смільчинське ЛП»

(найменування власника лісів, постійного лісокористувача)

Лісництво Жужельське урочище  
квартал № 70 виділ № 30 ділянка № \_\_\_\_\_ площа 1,1 гектарів

Таксаційна характеристика насадження

Склад 10Сз+Бп+Дз, вік 68 років, бонітет 1, середній діаметр 28 сантиметрів, середня висота 23 метрів, повнота 0,8, тип лісу ВЗДС, рельєф понижені і рівні місцеположення, експозиція \_\_\_\_\_, ґрунт дерново-середньо і сильно-підзолисті глеєві підріст \_\_\_\_\_, підлісок Горобина

Лісопатологічна характеристика насадження

Вид пошкодження насадження (лісова пожежа, буревій, сніголам, обледеніння, відмирання та всихання дерев, захаращеність, об'їдання шкідниками хвої/листя, наявність гусени, масовий літ метеликів, опадання хвої/листя, відлущення кори на стовбурах та інші ознаки, не характерні для нормального стану дерев) відмирання та всихання дерев, верхівковий короїд.

Ступінь пошкодження, ураження: середнє (поодинокі, слабке, середнє, сильне)

Вид розподілу пошкоджених дерев: груповий (поодинокий, груповий, куртинний)

Обсяг ушкодженої деревини на 1 гектарі (окомірно) 20 куб. метрів, у тому числі сухостійної 20 куб. метрів

Ознаки погіршення стану лісових насаджень виявив:

Старший майстер Дідус М.О. Дідус М.О.  
(посада) (підпис) (ініціали та прізвище)  
11 05 2021 року

Пом.лісничого Сорока А.В. Сорока А.В.  
(лісничий (помічник лісничого) (підпис) (ініціали та прізвище)  
11 05 2021 року

Висновок інженера відділу (сектору) охорони і захисту лісу державного лісгосподарського (лісомисливського) підприємства або представника державного спеціалізованого лісозахисного підприємства щодо необхідності здійснення лісозахисних чи інших заходів з поліпшення санітарного стану лісів за результатами огляду санітарного стану лісової ділянки: Потребує санітарної рубки вибіркової

Інженер ЗЛ Романчук С.В. Романчук С.В.  
(посада) (підпис) (ініціали та прізвище)  
12 05 2021 року

**ПОВІДОМЛЕННЯ**  
про появу ознак погіршення санітарного стану лісових насаджень

Житомирська область

(Автономна Республіка Крим, область)

ДП «Смільчинське ЛП»

(найменування власника лісів, постійного лісокористувача)

Лісництво Жужельське

квартал № 76

виділ № 22

урочище

ділянка №

площа 1,3 гектарів

**Таксаційна характеристика насадження**

Склад 7Сз2Бп1Ос, вік 70 років, бонітет 1, середній діаметр 28 сантиметрів, середня висота 25 метрів, повнота 0,8, тип лісу ВЗДСА, рельєф безстокові плоскі впадини, експозиція, ґрунт дерново-середньо і сильно глеєві підріст, підлісок Азалія

**Лісопатологічна характеристика насадження**

Вид пошкодження насадження (лісова пожежа, буревій, сніголам, обледеніння, відмирання та всихання дерев, захаращеність, об'їдання шкідниками хвої/листя, наявність гусени, масовий літ метеликів, опадання хвої/листя, відлущення кори на стовбурах та інші ознаки, не характерні для нормального стану дерев) відмирання та всихання дерев, верхівковий короїд.

Ступінь пошкодження, ураження:

середнє

(поодинокі, слабке, середнє, сильне)

Вид розподілу пошкоджених дерев:

груповий

(поодинокий, груповий, куртинний)

Обсяг ушкодженої деревини на 1 гектарі (окомірно) 20 куб. метрів, у тому числі сухоствійної 20 куб. метрів

Ознаки погіршення стану лісових насаджень виявив:

Старший майстер

Дідус М.О.

(посада)

(підпис)

(ініціали та прізвище)

06 05 2021 року

Пом.лісничого

Сорока А.В.

(лісничий  
лісничого)

(помічник

(підпис)

(ініціали та прізвище)

06 05 2021 року

Висновок інженера відділу (сектору) охорони і захисту лісу державного лісгосподарського (лісомисливського) підприємства або представника державного спеціалізованого лісозахисного підприємства щодо необхідності здійснення лісозахисних чи інших заходів з поліпшення санітарного стану лісів за результатами огляду санітарного стану лісової ділянки: Потребує санітарної рубки вибіркової

Інженер ЗЛІ

Романчук С.В.

(посада)

(підпис)

(ініціали та прізвище)

7 05 2021 року



ПОВІДОМЛЕННЯ  
про появу ознак погіршення санітарного стану лісових насаджень

Житомирська область  
(Автономна Республіка Крим, область)  
ДП «Ємільчинське ЛП»  
(найменування власника лісів, постійного лісокористувача)

Лісництво Жужельське урочище  
квартал № 77 виділ № 8 ділянка № \_\_\_\_\_ площа 1,5 гектарів

Таксаційна характеристика насадження

Склад 8С32Бп, вік 70 років, бонітет 1, середній діаметр 28 сантиметрів, середня висота 24 метрів, повнота 0,8, тип лісу В4ДСА, рельєф понижені слабопроточні улоговини, експозиція \_\_\_\_\_, ґрунт торф'янисто і торф'яно-підзолисті піщані підріст \_\_\_\_\_, підлісок Азалія

Лісопатологічна характеристика насадження

Вид пошкодження насадження (лісова пожежа, буревій, сніголам, обледеніння, відмирання та всихання дерев, захарашеність, об'їдання шкідниками хвої/листя, наявність гусени, масовий літ метеликів, опадання хвої/листя, відлущення кори на стовбурах та інші ознаки, не характерні для нормального стану дерев) відмирання та всихання дерев, верхівковий короїд.

Ступінь пошкодження, ураження: слабке (поодинокі, слабке, середнє, сильне)

Вид розподілу пошкоджених дерев: груповий (поодинокі, групові, куртинні)

Обсяг ушкодженої деревини на 1 гектарі (окомірно) 18 куб. метрів, у тому числі сухостійної 18 куб. метрів

Ознаки погіршення стану лісових насаджень виявив:

Старший майстер Д.В.М. Дідус М.О.  
(посада) (підпис) (ініціали та прізвище)  
05 05 2021 року

Пом.лісничого Сорока А.В.  
(лісничий (помічник (підпис) (ініціали та прізвище)  
лісничого)  
05 05 2021 року

Висновок інженера відділу (сектору) охорони і захисту лісу державного лісгосподарського (лісомисливського) підприємства або представника державного спеціалізованого лісозахисного підприємства щодо необхідності здійснення лісозахисних чи інших заходів з поліпшення санітарного стану лісів за результатами огляду санітарного стану лісової ділянки: Потребує санітарної рубки вибіркової

Інженер ЗЛ Романчук С.В.  
(посада) (підпис) (ініціали та прізвище)  
7 05 2021 року

ПОВІДОМЛЕННЯ  
про появу ознак погіршення санітарного стану лісових насаджень

Житомирська область

(Автономна Республіка Крим, область)

ДП «Смільчинське ЛГ»

(найменування власника лісів, постійного лісокористувача)

Лісництво Жужельське

квартал № 81

виділ № 15

урочище

ділянка №

площа 1,4 гектарів

Таксаційна характеристика насадження

Склад 6С34Бп, вік 70 років, бонітет 1, середній діаметр 28 сантиметрів, середня висота 25 метрів, повнота 0,8, тип лісу В4ДС, рельєф понижені слабопроточні улоговини, експозиція, ґрунт торфянисто і торфяно-підзолисті піщані підріст, підлісок Горобина

Лісопатологічна характеристика насадження

Вид пошкодження насадження (лісова пожежа, буревій, сніголам, обледеніння, відмирання та всихання дерев, захаращеність, об'їдання шкідниками хвої/листя, наявність гусени, масовий літ метеликів, опадання хвої/листя, відлущення кори на стовбурах та інші ознаки, не характерні для нормального стану дерев) відмирання та всихання дерев, верхівковий короїд.

Ступінь пошкодження, ураження: середнє (поодинокі, слабке, середнє, сильне)

Вид розподілу пошкоджених дерев: груповий (поодинокий, груповий, куртинний)

Обсяг ушкодженої деревини на 1 гектарі (окомірно) 17 куб. метрів, у тому числі сухостійної 17 куб. метрів

Ознаки погіршення стану лісових насаджень виявив:

Старший майстер

(посада)

05 05 2021 року

(підпис)

Дідус М.О.

(ініціали та прізвище)

Пом. лісничого

(лісничий  
лісничого)

(помічник (підпис)

05 05 2021 року

Сорока А.В.

(ініціали та прізвище)

Висновок інженера відділу (сектору) охорони і захисту лісу державного лісогосподарського (лісомисливського) підприємства або представника державного спеціалізованого лісозахисного підприємства щодо необхідності здійснення лісозахисних чи інших заходів з поліпшення санітарного стану лісів за результатами огляду санітарного стану лісової ділянки: Потребує санітарної рубки вибіркової

Інженер ЗЛ

(посада)

7 05 2021 року

(підпис)

Романчук С.В.

(ініціали та прізвище)



ПОВІДОМЛЕННЯ  
про появу ознак погіршення санітарного стану лісових насаджень

Житомирська область

(Автономна Республіка Крим, область)

ДП «Ємільчинське ЛГ»

(найменування власника лісів, постійного лісокористувача)

Лісництво Жужельське

урочище

квартал № 82

виділ № 9

ділянка №

площа 3,1 гектарів

Таксаційна характеристика насадження

Склад 10Сз+Бп, вік 71 років, бонітет 1, середній діаметр 28 сантиметрів, середня висота 25 метрів, повнота 0,7, тип лісу ВЗДСА, рельєф безстокові плоскі впадини, експозиція, ґрунт дерново-середньо і сильно плесві підріст, підлісок Азалія

Лісопатологічна характеристика насадження

Вид пошкодження насадження (лісова пожежа, буревій, сніголам, обледеніння, відмирання та всихання дерев, захаращеність, об'їдання шкідниками хвої/листя, наявність гусені, масовий літ метеликів, опадання хвої/листя, відлущення кори на стовбурах та інші ознаки, не характерні для нормального стану дерев) відмирання та всихання дерев, верхівковий короїд.

Ступінь пошкодження, ураження: середнє (поодинокі, слабке, середнє, сильне)

Вид розподілу пошкоджених дерев: груповий (поодинокий, груповий, куртинний)

Обсяг ушкодженої деревини на 1 гектарі (окоірно) 20 куб. метрів, у тому числі сухостійної 20 куб. метрів

Ознаки погіршення стану лісових насаджень виявив:

Старший майстер

(підпис)

Дідус М.О.

(ініціали та прізвище)

(посада)

06 05 2021 року

Пом.лісничого

(помічник (підпис)

Сорока А.В.

(ініціали та прізвище)

(лісничий  
лісничого)

06 05 2021 року

Висновок інженера відділу (сектору) охорони і захисту лісу державного лісогосподарського (лісомисливського) підприємства або представника державного спеціалізованого лісозахисного підприємства щодо необхідності здійснення лісозахисних чи інших заходів з поліпшення санітарного стану лісів за результатами огляду санітарного стану лісової ділянки: Потребує санітарної рубки вибіркової

Інженер ЗЛ

(підпис)

Романчук С.В.

(ініціали та прізвище)

(посада)

7 05 2021 року

ПОВІДОМЛЕННЯ  
про появу ознак погіршення санітарного стану лісових насаджень

Житомирська область

(Автономна Республіка Крим, область)

ДП «Ємільчинське ЛГ»

(найменування власника лісів, постійного лісокористувача)

Лісництво Жужельське

урочище

квартал № 82

виділ № 11

ділянка №

площа 0,7 гектарів

Таксаційна характеристика насадження

Склад 7С31Ос2Бп, вік 65 років, бонітет 1А, середній діаметр 30 сантиметрів, середня висота 25 метрів, повнота 0,7, тип лісу ВЗДСА, рельєф безстокові плоскі впадини, експозиція, ґрунт дерново-середньо і сильно глієві підріст, підлісок Азалія

Лісопатологічна характеристика насадження

Вид пошкодження насадження (лісова пожежа, буревій, сніголам, обледеніння, відмирання та всихання дерев, захаращеність, об'їдання шкідниками хвої/листя, наявність гусені, масовий літ метеликів, опадання хвої/листя, відлущення кори на стовбурах та інші ознаки, не характерні для нормального стану дерев) відмирання та всихання дерев, верхівковий короїд.

Ступінь пошкодження, ураження: середнє (поодинокі, слабе, середнє, сильне)

Вид розподілу пошкоджених дерев: груповий (поодинокий, груповий, куртинний)

Обсяг ушкодженої деревини на 1 гектарі (окомірно) 22 куб. метрів, у тому числі сухостійної 22 куб. метрів

Ознаки погіршення стану лісових насаджень виявив:

Старший майстер

(посада)

06

05

2021

року

(підпис)

Дідус М.О.

(ініціали та прізвище)

Пом.лісничого

(лісничий  
лісничого)

06

05

2021

року

(помічник (підпис)

Сорока А.В.

(ініціали та прізвище)

Висновок інженера відділу (сектору) охорони і захисту лісу державного лісгосподарського (лісомисливського) підприємства або представника державного спеціалізованого лісозахисного підприємства щодо необхідності здійснення лісозахисних чи інших заходів з поліпшення санітарного стану лісів за результатами огляду санітарного стану лісової ділянки: Потребує санітарної рубки вибіркової

Інженер ЗЛ

(посада)

7

05

2021

року

(підпис)

Романчук С.В.

(ініціали та прізвище)



202 рік

Назва лісництва	Квартали	Характеристика насадження	Найменування шкідників, хвороб та інших причин пошкодження лісу. Час виявлення	Площа охоплена шкідниками та хворобами	Інтенсивність зараження (число шкідників на одному дереві, м2, дерево і т.д.) характер пошкодження
1	2	3	4	5	6
Мисиславська	8/11	10 Сг	вершівний	5,0	
	17/14	10 Сг + Бн	кордог	0,4	
	17/15	10 Сг + Бн	-118	1,0	
	20/2	10 Сг + Бн + Дг	-11-	4,4	
	23/34	9 Сг 1 Бн 1 Дг	-11-	1,0	
	23/39	2 Сг 3 Бн	-111-	2,5	
	26/31	4 Сг 1 Бн 3 Дг 1 Ог	-11-	6,3	
	29/5	10 Сг	-11-	2,8	
	30/9	10 Сг	-11-	0,2	
	31/18	9 Сг 1 Дг + Бн	-11-	1,2	
	33/12	10 Сг	-11-	2,3	
	34/10	10 Сг	-11-	2,0	
	38/8	10 Сг	-11-	1,1	
	39/11	10 Сг + Бн + Дг	-11-	3,0	
	40/2	8 Сг 2 Дг 1 Бн	-11-	10,2	
	40/25	10 Сг + Бн	-11-	0,9	
	40/22	10 Сг + Бн + Дг	-11-	1,5	
	41/38	10 Сг	-11-	0,3	
	43/15	1 Сг 2 Дг 1 Бн + Бн	-11-	1,5	
	45/16	10 Сг	-11-	4,2	
	46/39	10 Сг	-11-	0,8	
	42/5	10 Сг + Бн	-11-	1,2	
	53/21	8 Сг 1 Бн 1 Дг	-11-	1,8	
	56/12	9 Сг 1 Бн	-11-	3,0	
	56/22	8 Сг 2 Бн	-11-	3,2	
	58/24	10 Сг + Бн	-11-	0,9	
	62/21	10 Сг + Бн + Дг	-11-	1,2	
	65/1	10 Сг + Бн	-11-	5,0	
	65/12	10 Сг	-11-	5,0	
	62/20	8 Сг 1 Бн 1 Дг	-11-	2,2	
	62/14	5 Сг 2 Дг 2 Бн 1 Ог	-11-	4,5	
	8/15	6 Сг 2 Бн 2 Бн + Дг	-11-	2,2	
	8/19	2 Сг 3 Бн + Бн + Дг	-11-	4,0	



Необхідні заходи по боротьбі із шкідниками та хворобами	Характер і час проведення заходів та їх ефективність	Оцінки проведених робіт (всього на 1 га.)	Характер стану по даним останніх спостережень і час їх проведення	Час затухання і його опис
7	8	9	10	11
СРВ - 5.0	І кв 2021р.	74/ 1.5		
СРВ - 0.4	- " -	10/ 25		
СРВ - 1.0	- " -	63/ 65		
СРВ - 4.4	- " -	109/ 25		
СРВ - 1.0	- " -	35/ 35		
СРВ - 2.5	- " -	26/ 10		
СРВ - 6.3	- " -	67/ 71		
СРВ - 2.8	- " -	108/ 38		
СРВ - 0.2	- " -	28/ 39		
СРВ - 1.1	- " -	52/ 34		
СРВ - 2.3	- " -	13/ 10		
СРВ - 2.0	- " -	14/ 7		
СРВ - 1.1	- " -	14/ 13		
СРВ - 3.0	- " -	19/ 6		
СРВ - 10.1	- " -	42/ 4		
СРВ - 0.9	- " -	24/ 82		
СРВ - 1.5	- " -	15/ 10		
СРВ - 0.3	- " -	22/ 73		
СРВ - 1.5	- " -	61/ 41		
СРВ - 4.1	- " -	24/ 18		
СРВ - 0.8	- " -	28/ 96		
СРВ - 1.2	- " -	61/ 51		
СРВ - 1.8	- " -	43/ 24		
СРВ - 3.0	- " -	42/ 14		
СРВ - 3.2	- " -	38/ 12		
СРВ - 0.9	- " -	80/ 89		
СРВ - 1.2	- " -	102/ 85		
СРВ - 5.0	- " -	359/ 72		
СРВ - 5.0	- " -	131/ 26		
СРВ - 2.1	- " -	34/ 13		
СРВ - 4.5	- " -	44/ 10		
СРВ - 2.2	- " -	12/ 8		
СРВ - 4.0	- " -	24/ 6		



Назва лісництва	Квартали	Характеристика насадження	Найменування шкідників, хвороб та інших причин пошкодження лісу. Час виявлення	Площа охоплена шкідниками та хворобами	Інтенсивність зараження (число шкідників на одиницю виміру, м2, дерево і т.д.) характер пошкодження
1	2	3	4	5	6
Дубовий ліс	8/26	10 Сг	Вернівколист	2.3	
	8/27	9 Сг 1 Бп	корост	0.2	
	36/38	10 Сг + Сд	- " -	5.5	
	38/4	10 Сг	- " -	2.0	
	38/5	10 Сг	- " -	0.8	
	44/38	10 Сг + Бп	- " -	0.8	
	44/40	10 Сг	- " -	6.4	
	42/46	10 Сг	- " -	4.5	
	56/28	10 Сг	- " -	1.1	
	58/2	6 Сг 6п 1 Дг	- " -	1.1	
	58/10	9 Сг 1 Бп	- " -	0.9	
	61/21	6 Сг 4 Дг 1 Бп 1 Сс	- " -	3.0	
	62/3	10 Сг	- " -	1.8	
	63/19	10 Сг + Бп + Дг + Сс	- " -	2.0	
	65/10	10 Сг	- " -	1.3	
	6/24	2 Сг 2 Бп 1 Сс 1 Дг	- " -	3.0	
	15/16	8 Сг 2 Бп	- " -	5.0	
	16/10	8 Сг 2 Бп	- " -	5.0	
	12/4	9 Сг 1 Бп	- " -	0.2	
	12/23	8 Сг 2 Бп	- " -	2.2	
	12/25	10 Сг + Бп	- " -	3.1	
	18/26	10 Сг	- " -	4.0	
	20/24	1 Сг 3 Бп	- " -	2.0	
	20/25	10 Сг + Бп	- " -	1.0	
	20/28	9 Сг 1 Бп	- " -	5.0	
	20/39	10 Сг	- " -	2.9	
	22/19	10 Сг + Сс + Бп + Дг	- " -	3.4	
	24/32	9 Сг 1 Дг + Бп	- " -	2.5	
	28/20	10 Сг + Бп	- " -	1.2	
	30/10	10 Сг	- " -	0.4	
	34/1	9 Сг 1 Дг + Бп + Сс	- " -	3.4	
	43/11	6 Сг 1 Дг 3 Бп	- " -	3.0	
	43/23	10 Сг + Бп + Дг	- " -	0.8	

Необхідні заходи по боротьбі із шкідниками та хворобами	Характер і час проведених заходів та їх ефективність	Оцінки проведених робіт (всього на 1 га.)	Характер стану по даним останніх спостережень і час їх проведення	Час затухання і його опис
7	8	9	10	11
СРБ - 2.3	I кв 2021 р.	34/15		
СРБ - 0.2	- " -	9/45		
СРБ - 5.5	- " -	49/9		
СРБ - 0.2.0	- " -	64/32		
СРБ - 0.2	- " -	30/43		
СРБ - 0.2	- " -	22/31		
СРБ - 0.6.4	- " -	124/27		
СРБ 4.5	- " -	40/9		
СРБ 1.1	- " -	19/17		
СРБ 1.1	- " -	36/21		
СРБ 0.9	- " -	26/29		
СРБ 5.3.0	- " -	65/27		
СРБ - 1.1	- " -	16/9		
СРБ - 2.0	- " -	43/22		
СРБ - 1.3	- " -	142/109		
СРБ - 1.3.0	II кв 2021	44/15		
СРБ - 5.0	- " -	60/12		
СРБ - 5.0	- " -	83/12		
СРБ - 0.2	- " -			
СРБ - 2.2	- " -	14/6		
СРБ - 3.1	- " -	36/12		
СРБ - 4.0	- " -	33/8		
СРБ - 2.0	- " -	12/9		
СРБ - 1.0	- " -	15/15		
СРБ - 5.0	- " -	69/14		
СРБ - 2.9	- " -	82/28		
СРБ - 3.4	- " -	48/14		
СРБ - 2.5	- " -	46/18		
СРБ - 1.2	- " -	12/10		
СРБ - 0.4	- " -	30/25		
СРБ - 3.4	- " -	33/10		
СРБ - 3.0	- " -	129/43		
СРБ - 0.8	- " -	23/29		



Назва лісництва	Квартали	Характеристика насаджень	Найменування шкідників, хвороб та інших причин пошкодження лісу. Час виявлення	Площа охоплена шкідниками та хворобами	Інтенсивність зараження (число шкідників на одиницю виміру, м <sup>2</sup> , дерево і т.д.) характер пошкодження
1	2	3	4	5	6
Мужиківське	44/43	10 С <sub>г</sub>	Верхівна довга	3.5	
	44/45	10 С <sub>г</sub>	Корінь	1.2	
	44/46	9 С <sub>г</sub> 1 бн	- " -	0.8	
	46/43	10 С <sub>г</sub>	- " -	0.9	
	46/45	10 С <sub>г</sub> + бн	- " -	0.8	
	56/8	10 С <sub>г</sub> + бн + Д <sub>г</sub>	- " -	3.2	
	58/13	8 С <sub>г</sub> 2 бн	- " -	2.2	
	58/38	5 С <sub>г</sub> 2 бн 2 О <sub>с</sub> + Д <sub>г</sub>	- " -	3.5	
	61/21	6 С <sub>г</sub> 4 Д <sub>г</sub> + бн + О <sub>с</sub>	- " -	3.0	
	63/3	10 С <sub>г</sub> + бн	- " -	4.2	
	63/19	10 С <sub>г</sub> + бн + Д <sub>г</sub> + О <sub>с</sub>	- " -	5.0	
	64/41	10 С <sub>г</sub>	- " -	3.2	
	65/8	10 С <sub>г</sub> + Д <sub>г</sub> + бн	- " -	2.6	
	66/5	10 С <sub>г</sub> + бн	- " -	3.1	
	66/12	9 С <sub>г</sub> 1 бн	- " -	1.2	
	68/25	2 С <sub>г</sub> 2 бн 1 Д <sub>г</sub>	- " -	3.3	
	69/24	8 С <sub>г</sub> 2 бн + О <sub>с</sub>	- " -	3.1	
	69/23	5 С <sub>г</sub> 5 бн	- " -	1.0	
	70/30	10 С <sub>г</sub> + бн + Д <sub>г</sub>	- " -	1.1	
	76/22	2 С <sub>г</sub> 2 бн 1 О <sub>с</sub>	- " -	1.3	
	78/8	8 С <sub>г</sub> 2 бн	- " -	1.5	
	81/15	6 С <sub>г</sub> 4 бн	- " -	1.4	
	82/9	10 С <sub>г</sub> + бн	- " -	3.1	
	82/11	2 С <sub>г</sub> 1 О <sub>с</sub> 2 бн	- " -	0.2	





Назва лісництва	Квартали / вид	Характеристика насадження	Найменування шкідників, хвороб та інших причин пошкодження лісу. Час виявлення	Площа охоплена шкідниками та хворобами	Інтенсивність зараження (число шкідників на одиницю вимір м2, дерево і т.д.) характер пошкодження
1	2	3	4	5	6
<b>2021 рік</b>					
Корнівське	20/23	10C3+5n+D3	Верхівний короїд	2,4	
	26/35	2C3+5n+D3	—	0,9	
	29/14	7C3+5n+D3+5	—	2,0	
	31/18	2C3+5n+D3	—	1,5	
	33/23	55% E4D3+5n	Короїд типогнаф	2,4	
	36/34	9C3+5n	Верхівний короїд	5,2	
	40/65	8C3(20)/2C3(40)+D3	—	1,4	
	41/17	8C3+5n	—	0,6	
	43/2	9C3+5n+D3	—	0,5	
	48/13	4C3+5n+D3	—	6,5	
	49/25	8C3+5n+D3	—	2,2	
	56/20	6C3+5n+D3	—	1,8	
	61/5	10C3+5n+D3	—	0,6	
	74/16	7C3+D3+5n+D3	—	4,6	
	1/2	55n+20C3+10C3+D3	Трутовик	3,5	
	4/2	65n+20C3+10C3+D3	—	7,5	
	12/15	7C3+5n	Верхівний короїд	5,7	
	21/29	6C3+D3+5n	—	3,4	
	26/6	65n(50)/46n(20)	Трутовик	2,6	
	27/24	65n+20C3+10C3	Трутовик	3,5	
	31/4	10D3+5n+10C3	Верхівний короїд	0,8	
	31/10	6C3+5n+D3	—	3,9	
	36/26	95n+10C3+D3	Трутовик	1,9	
	39/26	9C3+5n+D3+D3	Верхівний	2,5	
	40/26	65n+30C3+10C3+D3	Трутовик	5,1	
	40/14	65C3+5n	Трутовик стовбурний	2,4	
	41/14/1	35n+3C3+20C3+10C3+D3	Трутовик	6,0	
	41/14/2	35n+3C3+20C3+10C3+D3	—	4,5	
	41/14/3	35n+3C3+20C3+10C3+D3	—	6,0	
	44/14	95n+10C3+D3	Трутовик стовбурний	1,5	
	44/57	9C3+5n+D3	Верхівний короїд	1,3	
	63/35	40C3+5n+D3+5n	Трутовик	2,9	



Необхідні заходи по боротьбі із шкідниками та хворобами	Характер і час проведених заходів та їх ефективність	Оцінки проведених робіт (всього на 1 га.)	Характер стану по даним останніх спостережень і час їх проведення	Час затухання і його опис
7	8	9	10	11
СРБ - 2.4га	I кв - 2021	66/28 м <sup>3</sup>		
СРБ - 0.9га	I кв - 2021	23/20 м <sup>3</sup>		
СРБ - 2.0га	I кв - 2021	33/17 м <sup>3</sup>		
СРБ - 1.5га	I кв - 2021	45/30 м <sup>3</sup>		
СРБ - 2.4га	I кв - 2021	65/27 м <sup>3</sup>		
СРБ - 5.2га	I кв - 2021	123/23 м <sup>3</sup>		
СРБ - 1.4га	I кв - 2021	28/20 м <sup>3</sup>		
СРБ - 0.6га	I кв - 2021	30/50 м <sup>3</sup>		
СРБ - 0.5га	I кв - 2021	16/32 м <sup>3</sup>		
СРБ - 6.5га	I кв - 2021	82/13 м <sup>3</sup>		
СРБ - 2.2га	I кв - 2021	45/20 м <sup>3</sup>		
СРБ - 1.8га	I кв - 2021	50/28 м <sup>3</sup>		
СРБ - 0.6га	I кв - 2021	32/53 м <sup>3</sup>		
СРБ - 4.6га	I кв - 2021	107/23 м <sup>3</sup>		
СРБ - 3.5га	II кв - 2021	154/45 м <sup>3</sup>		
СРБ - 2.5га	III кв - 2021	137/18 м <sup>3</sup>		
СРБ - 5.7га	IV кв - 2021	109/19 м <sup>3</sup>		
СРБ - 3.4га	V кв - 2021	65/19 м <sup>3</sup>		
СРБ - 2.6га	VI кв - 2021	29/11 м <sup>3</sup>		
СРБ - 3.5га	VII кв - 2021	150/43 м <sup>3</sup>		
СРБ - 0.8га	VIII кв - 2021	63/78 м <sup>3</sup>		
СРБ - 3.9га	IX кв - 2021	60/15 м <sup>3</sup>		
СРБ - 1.9га	X кв - 2021	38/20 м <sup>3</sup>		
СРБ - 2.5га	XI кв - 2021	52/21 м <sup>3</sup>		
СРБ - 5.1га	XII кв - 2021	181/36 м <sup>3</sup>		
СРБ - 2.4га	I кв - 2021	82/26 м <sup>3</sup>		
СРБ - 6.0га	II кв - 2021	199/33 м <sup>3</sup>		
СРБ - 4.5га	III кв - 2021	122/27 м <sup>3</sup>		
СРБ - 6.0га	IV кв - 2021	167/28 м <sup>3</sup>		
СРБ - 1.5га	V кв - 2021	59/39 м <sup>3</sup>		
СРБ - 1.3га	VI кв - 2021	32/25 м <sup>3</sup>		
СРБ - 2.9га	VII кв - 2021	101/35 м <sup>3</sup>		



[illegible]

[illegible]



**ПОВІДОМЛЕННЯ**  
про появу ознак погіршення санітарного стану лісових насаджень

**Житомирська область**

(Автономна Республіка Крим, область)

**ДПЄмільчинськеЛГ**

(найменування власника лісів, постійного лісокористувача)

Лісництво Королівське

квартал № 20

виділ № 23

урочище \_\_\_\_\_

ділянка № \_\_\_\_\_

площа 24 гектарів

**Таксаційна характеристика насадження**

Склад 100% Б.ліст., вік 67 років, бонітет 1, середній діаметр 28 сантиметрів, середня висота 23 метрів, повнота 96, тип лісу В.ліс, рельєф рівнинний, експозиція \_\_\_\_\_, ґрунт \_\_\_\_\_, підріст \_\_\_\_\_, підлісок \_\_\_\_\_

**Лісопатологічна характеристика насадження**

Вид пошкодження насадження (лісова пожежа, буревій, сніголам, обледеніння, відмирання та всихання дерев, захаращеність, об'їдання шкідниками хвої/листя, наявність гусені, масовий літ метеликів, опадання хвої/листя, відлущення кори на стовбурах та інші ознаки, не характерні для нормального стану дерев) відмирання та всихання дерев - Берхівковий корій

Ступінь пошкодження, ураження: середнє  
(поодинокі, слабке, середнє, сильне)

Вид розподілу пошкоджених дерев: куртинний  
(поодинокі, групові, куртинні)

Обсяг ушкодженої деревини на 1 гектарі (окомірно) 28 куб. метрів, у тому числі сухостійної 25 куб. метрів

Ознаки погіршення стану лісових насаджень виявив:

Ст.м/лісу

(посада)

(підпис)

П.І.Липський

(ініціали та прізвище)

4 січня 2021 року

Лісничий

(лісничий (помічник лісничого)

(підпис)

В.Ю.Гуславський

(ініціали та прізвище)

4 січня 2020 року

Висновок інженера відділу (сектору) охорони і захисту лісу державного лісогосподарського (лісомисливського) підприємства або представника державного спеціалізованого лісозахисного підприємства щодо необхідності здійснення лісозахисних чи інших заходів з поліпшення санітарного стану лісів за результатами огляду санітарного стану лісової ділянки:

погіршення стану

існує. 31

(посада)

(підпис)

Голубчук С.В.

(ініціали та прізвище)

11 01 2021 року



**ПОВІДОМЛЕННЯ**  
про появу ознак погіршення санітарного стану лісових насаджень

**Житомирська область**

(Автономна Республіка Крим, область)

**ДПЄмільчинськеЛГ**

(найменування власника лісів, постійного лісокористувача)

Лісництво Королівське урочище \_\_\_\_\_  
квартал № 26 виділ № 35 ділянка № \_\_\_\_\_ площа 0,9 гектарів

**Таксаційна характеристика насадження**

Склад 8С, 15П, 19Б вік 60 років, бонітет 1-А, середній діаметр 30 сантиметрів,  
середня висота 26 метрів, повнота 0,7, тип лісу В20С, рельєф рівнинний, експозиція \_\_\_\_\_, ґрунт \_\_\_\_\_, підріст \_\_\_\_\_, підлісок \_\_\_\_\_

**Лісопатологічна характеристика насадження**

Вид пошкодження насадження (лісова пожежа, буревій, сніголам, обледеніння, відмирання та всихання дерев, захаращеність, об'їдання шкідниками хвої/листя, наявність гусені, масовий літ метеликів, опадання хвої/листя, відлущення кори на стовбурах та інші ознаки, не характерні для нормального стану дерев) відмирання та всихання дерев - врятований берез

Ступінь пошкодження, ураження: середнє  
(єдиноке, слабке, середнє, сильне)

Вид розподілу пошкоджених дерев: куртинний  
(поодинокий, груповий, куртинний)

Обсяг ушкодженої деревини на 1 гектарі (окомірно) 2,6 куб. метрів, у тому числі сухостійної 2,4 куб. метрів

Ознаки погіршення стану лісових насаджень виявив:

Ст.м/лісу

(посада)

(підпис)

П.І.Липський

(ініціали та прізвище)

4 січня 2021 року

Лісничий

(лісничий (помічник  
лісничого)

(підпис)

В.Ю.Гуславський

(ініціали та прізвище)

4 січня 2021 року

Висновок інженера відділу (сектору) охорони і захисту лісу державного лісогосподарського (лісомисливського) підприємства або представника державного спеціалізованого лісозахисного підприємства щодо необхідності здійснення лісозахисних чи інших заходів з поліпшення санітарного стану лісів за результатами огляду санітарного стану лісової ділянки:

інж. З.І.

(посада)

(підпис)

Романчук С.В.

(ініціали та прізвище)

11 01 2021 року



**ПОВІДОМЛЕННЯ**  
про появу ознак погіршення санітарного стану лісових насаджень

**Житомирська область**

(Автономна Республіка Крим, область)

**ДП «Мільчинське ЛГ»**

(найменування власника лісів, постійного лісокористувача)

Лісництво Королівське урочище \_\_\_\_\_  
квартал № 29 виділ № 14 ділянка № \_\_\_\_\_ площа 20 гектарів

**Таксаційна характеристика насадження**

Склад 45% дуб, 55% береза вік 54 років, бонітет 1, середній діаметр 28 сантиметрів, середня висота 21 метрів, повнота 0,7, тип лісу В320С, рельєф рівнинний, експозиція \_\_\_\_\_, ґрунт \_\_\_\_\_, підріст \_\_\_\_\_, підлісок \_\_\_\_\_

**Лісопатологічна характеристика насадження**

Вид пошкодження насадження (лісова пожежа, буревій, сніголам, обледеніння, відмирання та всихання дерев, захаращеність, об'їдання шкідниками хвої/листя, наявність гусені, масовий літ метеликів, опадання хвої/листя, відлущення кори на стовбурах та інші ознаки, не характерні для нормального стану дерев) відхилення та всихання

дуб, береза, вільха, липа

Ступінь пошкодження, ураження: середня  
(поодинокі, слабка, середня, сильна)

Вид розподілу пошкоджених дерев: куртинний  
(поодинокі, групові, куртинні)

Обсяг ушкодженої деревини на 1 гектарі (окоірно) 17 куб. метрів, у тому числі сухостійної 16 куб. метрів

Ознаки погіршення стану лісових насаджень виявив:

Ст.м/лісу

(посада)

(підпис)

П.І.Липський

(ініціали та прізвище)

4 світ 2021 року

Лісничий

(лісничий (помічник  
лісничого)

(підпис)

В.Ю.Гуславський

(ініціали та прізвище)

4 світ 2021 року

Висновок інженера відділу (сектору) охорони і захисту лісу державного лісогосподарського (лісомисливського) підприємства або представника державного спеціалізованого лісозахисного підприємства щодо необхідності здійснення лісозахисних чи інших заходів з поліпшення санітарного стану лісів за результатами огляду санітарного стану лісової ділянки:

погрудіє СРВ

дуб, береза

(посада)

(підпис)

Романчук С.В.

(ініціали та прізвище)

11 01 2021 року



**ПОВІДОМЛЕННЯ**  
про появу ознак погіршення санітарного стану лісових насаджень

**Житомирська область**

(Автономна Республіка Крим, область)

**ДП «Мільчинське ЛГ»**

(найменування власника лісів, постійного лісокористувача)

Лісництво Королівське урочище \_\_\_\_\_  
квартал № 31 виділ № 18 ділянка № 1 площа 15 гектарів

**Таксаційна характеристика насадження**

Склад 80% 15% 10% 2% вік 69 років, бонітет 1, середній діаметр 26 сантиметрів,  
середня висота 22 метрів, повнота 0,7, тип лісу В320, рельєф рівнинний, експозиція \_\_\_\_\_, ґрунт \_\_\_\_\_, підріст \_\_\_\_\_, підлісок \_\_\_\_\_

**Лісопатологічна характеристика насадження**

Вид пошкодження насадження (лісова пожежа, буревій, сніголам, обледеніння, відмирання та всихання дерев, захаращеність, об'їдання шкідниками хвої/листя, наявність гусені, масовий літ метеликів, опадання хвої/листя, відлущення кори на стовбурах та інші ознаки, не характерні для нормального стану дерев) відмирання та всихання дерев - буревій

Ступінь пошкодження, ураження: середнє  
(поодинокі, слабке, середнє, сильне)

Вид розподілу пошкоджених дерев: куртинний  
(поодинокі, групові, куртинні)

Обсяг ушкодженої деревини на 1 гектарі (окомірно) 30 куб. метрів, у тому числі сухостійної 27 куб. метрів

Ознаки погіршення стану лісових насаджень виявив:

Ст.м/лісу \_\_\_\_\_ П.І.Липський  
(посада) \_\_\_\_\_ (підпис) \_\_\_\_\_ (ініціали та прізвище)

4 січня 2021 року  
Лісничий \_\_\_\_\_ В.Ю.Гуславський  
(лісничий (помічник лісничого)) \_\_\_\_\_ (підпис) \_\_\_\_\_ (ініціали та прізвище)

4 січня 2021 року

Висновок інженера відділу (сектору) охорони і захисту лісу державного лісогосподарського (лісомисливського) підприємства або представника державного спеціалізованого лісозахисного підприємства щодо необхідності здійснення лісозахисних чи інших заходів з поліпшення санітарного стану лісів за результатами огляду санітарного стану лісової ділянки:

потрадиє СРВ  
енг. ЗЯ \_\_\_\_\_ Росапух С.В.  
(посада) \_\_\_\_\_ (підпис) \_\_\_\_\_ (ініціали та прізвище)

11 01 2021 року



ПОВІДОМЛЕННЯ  
про появу ознак погіршення санітарного стану лісових насаджень

Житомирська область

(Автономна Республіка Крим, область)

ДП «Мільчинське ЛГ»

(найменування власника лісів, постійного лісокористувача)

Лісництво Королівське урочище \_\_\_\_\_  
квартал № 33 виділ № 23 ділянка № \_\_\_\_\_ площа 24 гектарів

Таксаційна характеристика насадження

Склад 59% дуб, 15% береза, 15% сосна, 11% ялина вік 57 років, бонітет 1-5, середній діаметр 28 сантиметрів, середня висота 26 метрів, повнота 06, тип лісу С312С, рельєф рівнинний, експозиція \_\_\_\_\_, ґрунт \_\_\_\_\_, підріст \_\_\_\_\_, підлісок \_\_\_\_\_

Лісопатологічна характеристика насадження

Вид пошкодження насадження (лісова пожежа, буревій, сніголам, обледеніння, відмирання та всихання дерев, захаращеність, об'їдання шкідниками хвої/листя, наявність гусені, масовий літ метеликів, опадання хвої/листя, відлущення кори на стовбурах та інші ознаки, не характерні для нормального стану дерев) відхилення та вискання дерев, корозія тиса

Ступінь пошкодження, ураження: середнє  
(поодинокі, слабке, середнє, сильне)

Вид розподілу пошкоджених дерев: куртинний  
(поодинокі, групові, куртинні)

Обсяг ушкодженої деревини на 1 гектарі (окомірно) 27 куб. метрів, у тому числі сухостійної 24 куб. метрів

Ознаки погіршення стану лісових насаджень виявив:

Ст.м/лісу _____	<u>[підпис]</u>	<u>П.І.Липський</u>
(посада)	(підпис)	(ініціали та прізвище)
<u>4</u> <u>серед</u> 20 <u>21</u> року		
Лісничий _____	<u>[підпис]</u>	<u>В.Ю.Гуславський</u>
(лісничий (помічник лісничого))	(підпис)	(ініціали та прізвище)
<u>4</u> <u>серед</u> 20 <u>21</u> року		

Висновок інженера відділу (сектору) охорони і захисту лісу державного лісогосподарського (лісомисливського) підприємства або представника державного спеціалізованого лісозахисного підприємства щодо необхідності здійснення лісозахисних чи інших заходів з поліпшення санітарного стану лісів за результатами огляду санітарного стану лісової ділянки:

<u>підпис</u> <u>С.Р.В.</u>	<u>[підпис]</u>	<u>Романчук С.В.</u>
інж. <u>З.В.</u>	(підпис)	(ініціали та прізвище)
(посада)		
<u>11</u> <u>01</u> 20 <u>21</u> року		



ПОВІДОМЛЕННЯ  
про появу ознак погіршення санітарного стану лісових насаджень

Житомирська область

(Автономна Республіка Крим, область)

ДП «Мільчинське ЛГ»

(найменування власника лісів, постійного лісокористувача)

Лісництво Королівське урочище \_\_\_\_\_  
квартал № 36 виділ № 34 ділянка № \_\_\_\_\_ площа 5,2 гектарів

Таксаційна характеристика насадження

Склад 9С, 1Б, 1П, вік 68 років, бонітет 1, середній діаметр 26 сантиметрів, середня висота 24 метрів, повнота 0,8, тип лісу В2ДС, рельєф рівнинний, експозиція \_\_\_\_\_, ґрунт \_\_\_\_\_, підріст \_\_\_\_\_, підлісок \_\_\_\_\_

Лісопатологічна характеристика насадження

Вид пошкодження насадження (лісова пожежа, буревій, сніголам, обледеніння, відмирання та всихання дерев, захаращеність, об'їдання шкідниками хвої/листя, наявність гусені, масовий літ метеликів, опадання хвої/листя, відлущення кори на стовбурах та інші ознаки, не характерні для нормального стану дерев) відхилення та вихання дерев, вершків та крон

Ступінь пошкодження, ураження: середнє  
(поодинокі, слабке, середнє, сильне)

Вид розподілу пошкоджених дерев: куртинний  
(поодинокі, групові, куртинні)

Обсяг ушкодженої деревини на 1 гектарі (окомірно) 24 куб. метрів, у тому числі сухостійної 22 куб. метрів

Ознаки погіршення стану лісових насаджень виявив:

Ст.м/лісу \_\_\_\_\_ (посада) \_\_\_\_\_ (підпис) П.І.Липський (ініціали та прізвище)

5 січня 2021 року  
Лісничий \_\_\_\_\_ (лісничий (помічник лісничого)) \_\_\_\_\_ (підпис) В.Ю.Гуславський (ініціали та прізвище)

5 січня 2021 року

Висновок інженера відділу (сектору) охорони і захисту лісу державного лісогосподарського (лісомисливського) підприємства або представника державного спеціалізованого лісозахисного підприємства щодо необхідності здійснення лісозахисних чи інших заходів з поліпшення санітарного стану лісів за результатами огляду санітарного стану лісової ділянки:

потребує СРВ  
Інж. ЗЛ \_\_\_\_\_ (посада) \_\_\_\_\_ (підпис) Голубчук С.В. (ініціали та прізвище)

11 01 2021 року



ПОВІДОМЛЕННЯ  
про появу ознак погіршення санітарного стану лісових насаджень

Житомирська область

(Автономна Республіка Крим, область)

ДПЄмільчинськеЛГ

(найменування власника лісів, постійного лісокористувача)

Лісництво Королівське урочище \_\_\_\_\_  
квартал № 40 виділ № 65 ділянка № 1 площа 14 гектарів

Таксаційна характеристика насаджень

Склад БС, А, Д, Б, вік 60 років, бонітет 14, середній діаметр 30 сантиметрів,  
середня висота 26 метрів, повнота 0,6, тип лісу БЗД, рельєф  
рівнинний, експозиція \_\_\_\_\_, ґрунт \_\_\_\_\_, підріст  
\_\_\_\_\_, підлісок \_\_\_\_\_

Лісопатологічна характеристика насаджень

Вид пошкодження насаджень (лісова пожежа, буревій, сніголам, обледеніння, відмирання та всихання дерев, захаращеність, об'їдання шкідниками хвої/листя, наявність гусені, масовий літ метеликів, опадання хвої/листя, відлущення кори на стовбурах та інші ознаки, не характерні для нормального стану дерев) Висихання та всихання  
дерев - верхівкової частини

Ступінь пошкодження, ураження: середнє  
(поодинокі, слабке, середнє, сильне)

Вид розподілу пошкоджених дерев: куртинний  
(поодинокі, групові, куртинні)

Обсяг ушкодженої деревини на 1 гектарі (окомірно) 20 куб. метрів, у  
тому числі сухостійної 16 куб. метрів

Ознаки погіршення стану лісових насаджень виявив:

Ст.м/лісу _____	<u>[Підпис]</u>	<u>П.І.Липський</u>
(посада)	(підпис)	(ініціали та прізвище)
<u>5</u> <u>серпня</u> <u>2021</u> року		
Лісничий _____	<u>[Підпис]</u>	<u>В.Ю.Гуславський</u>
(лісничий (помічник лісничого))	(підпис)	(ініціали та прізвище)
<u>5</u> <u>серпня</u> <u>2021</u> року		

Висновок інженера відділу (сектору) охорони і захисту лісу державного лісогосподарського (лісомисливського) підприємства або представника державного спеціалізованого лісозахисного підприємства щодо необхідності здійснення лісозахисних чи інших заходів з поліпшення санітарного стану лісів за результатами огляду санітарного стану лісової ділянки:

<u>погіршення</u> <u>СРВ</u>	<u>[Підпис]</u>	<u>Романчук С.В.</u>
<u>інже. ЗА</u>	(підпис)	(ініціали та прізвище)
(посада)		
<u>11</u> <u>01</u> <u>2021</u> року		



ПОВІДОМЛЕННЯ  
про появу ознак погіршення санітарного стану лісових насаджень

Житомирська область

(Автономна Республіка Крим, область)

ДПЄмільчинськеЛГ

(найменування власника лісів, постійного лісокористувача)

Лісництво Королівське урочище \_\_\_\_\_  
квартал № 41 виділ № 17 ділянка № \_\_\_\_\_ площа 0,6 гектарів

Таксаційна характеристика насадження

Склад БС, 25%, вік 64 років, бонітет 1, середній діаметр 28 сантиметрів,  
середня висота 23 метрів, повнота 0,7, тип лісу ВЗас, рельєф  
рівнинний, експозиція \_\_\_\_\_, ґрунт \_\_\_\_\_, підріст  
\_\_\_\_\_, підлісок \_\_\_\_\_

Лісопатологічна характеристика насадження

Вид пошкодження насадження (лісова пожежа, буревій, сніголам, обледеніння, відмирання та всихання дерев, захаращеність, об'їдання шкідниками хвої/листя, наявність гусені, масовий літ метеликів, опадання хвої/листя, відлущення кори на стовбурах та інші ознаки, не характерні для нормального стану дерев) відмирання та всихання

дерев, верхівки та корі  
Ступінь пошкодження, ураження: середнє  
(поодинокі, слабке, середнє, сильне)

Вид розподілу пошкоджених дерев: куртинний  
(поодинокі, групові, куртинні)

Обсяг ушкодженої деревини на 1 гектарі (окомірно) 50 куб. метрів, у тому числі сухостійної 44 куб. метрів

Ознаки погіршення стану лісових насаджень виявив:

Ст.м/лісу \_\_\_\_\_ (посада) \_\_\_\_\_ (підпис) П.І.Липський (ініціали та прізвище)

5 середнє 2021 року  
Лісничий \_\_\_\_\_ (лісничий (помічник лісничого)) \_\_\_\_\_ (підпис) В.Ю.Гуславський (ініціали та прізвище)

5 середнє 2021 року

Висновок інженера відділу (сектору) охорони і захисту лісу державного лісогосподарського (лісомисливського) підприємства або представника державного спеціалізованого лісозахисного підприємства щодо необхідності здійснення лісозахисних чи інших заходів з поліпшення санітарного стану лісів за результатами огляду санітарного стану лісової ділянки:

потребує СРВ  
інвас ЗП \_\_\_\_\_ (підпис) Роденко С.В. (ініціали та прізвище)

11 01 2021 року



ПОВІДОМЛЕННЯ  
про появу ознак погіршення санітарного стану лісових насаджень

Житомирська область

(Автономна Республіка Крим, область)

ДП «Мільчинське ЛГ»

(найменування власника лісів, постійного лісокористувача)

Лісництво Королівське урочище \_\_\_\_\_  
квартал № 43 виділ № 2 ділянка № \_\_\_\_\_ площа 05 гектарів

Таксаційна характеристика насадження

Склад 9С, 1Б, 1Д, вік 65 років, бонітет 1-А, середній діаметр 28 сантиметрів,  
середня висота 25 метрів, повнота 07, тип лісу В32СА, рельєф  
рівнинний, експозиція \_\_\_\_\_, ґрунт \_\_\_\_\_, підріст  
\_\_\_\_\_ , підлісок \_\_\_\_\_

Лісопатологічна характеристика насадження

Вид пошкодження насадження (лісова пожежа, буревій, сніголам, обледеніння, відмирання та всихання дерев, захаращеність, об'їдання шкідниками хвої/листя, наявність гусені, масовий літ метеликів, опадання хвої/листя, відлущення кори на стовбурах та інші ознаки, не характерні для нормального стану дерев) всихання та захаращення

Ступінь пошкодження, ураження: середнє  
(поодинокі, слабке, середнє, сильне)

Вид розподілу пошкоджених дерев: куртинний  
(поодинокі, групові, куртинний)

Обсяг ушкодженої деревини на 1 гектарі (окомірно) 32 куб. метрів, у тому числі сухостійної 28 куб. метрів

Ознаки погіршення стану лісових насаджень виявив:

Ст.м/лісу \_\_\_\_\_  
(посада)

(підпис)

П.І.Липський  
(ініціали та прізвище)

5 стгн 2021 року

Лісничий  
(лісничий (помічник лісничого))

(підпис)

В.Ю.Гуславський  
(ініціали та прізвище)

5 стгн 2021 року

Висновок інженера відділу (сектору) охорони і захисту лісу державного лісогосподарського (лісомисливського) підприємства або представника державного спеціалізованого лісозахисного підприємства щодо необхідності здійснення лісозахисних чи інших заходів з поліпшення санітарного стану лісів за результатами огляду санітарного стану лісової ділянки:

потрапляє  
(посада)

(підпис)

Романчук С.В.  
(ініціали та прізвище)

11 01 2021 року



ПОВІДОМЛЕННЯ  
про появу ознак погіршення санітарного стану лісових насаджень

Житомирська область

(Автономна Республіка Крим, область)

ДП «Мільчинське ЛГ»

(найменування власника лісів, постійного лісокористувача)

Лісництво Королівське урочище \_\_\_\_\_  
квартал № 48 виділ № 13 ділянка № 1 площа 6,5 гектарів

Таксаційна характеристика насадження

Склад 4с, 3б, 30с, вік 80 років, бонітет 1, середній діаметр 32 сантиметрів,  
середня висота 27 метрів, повнота 0,7, тип лісу В32СА, рельєф рівнинний,  
експозиція \_\_\_\_\_, ґрунт \_\_\_\_\_, підріст \_\_\_\_\_, підлісок \_\_\_\_\_

Лісопатологічна характеристика насадження

Вид пошкодження насадження (лісова пожежа, буревій, сніголам, обледеніння, відмирання та всихання дерев, захаращеність, об'їдання шкідниками хвої/листя, наявність гусені, масовий літ метеликів, опадання хвої/листя, відлущення кори на стовбурах та інші ознаки, не характерні для нормального стану дерев) Висихання та захаращення дерев, верхівкове коріння

Ступінь пошкодження, ураження: середнє  
(поодинокі, слабке, середнє, сильне)

Вид розподілу пошкоджених дерев: куртинний  
(поодинокі, групові, куртинні)

Обсяг ушкодженої деревини на 1 гектарі (окомірно) 13 куб. метрів, у тому числі сухостійної 12 куб. метрів

Ознаки погіршення стану лісових насаджень виявив:

Ст.м/лісу \_\_\_\_\_ (посада) \_\_\_\_\_ (підпис) \_\_\_\_\_ П.І.Липський (ініціали та прізвище)

5 счня 2021 року  
Лісничий \_\_\_\_\_ (лісничий (помічник лісничого) \_\_\_\_\_ (підпис) \_\_\_\_\_ В.Ю.Гуславський (ініціали та прізвище)

5 счня 2021 року

Висновок інженера відділу (сектору) охорони і захисту лісу державного лісогосподарського (лісомисливського) підприємства або представника державного спеціалізованого лісозахисного підприємства щодо необхідності здійснення лісозахисних чи інших заходів з поліпшення санітарного стану лісів за результатами огляду санітарного стану лісової ділянки:

потребує СРВ  
найс. 3А \_\_\_\_\_ (посада) \_\_\_\_\_ (підпис) \_\_\_\_\_ Романчук С.В. (ініціали та прізвище)

Н О 2021 року



**ПОВІДОМЛЕННЯ**  
про появу ознак погіршення санітарного стану лісових насаджень

**Житомирська область**

(Автономна Республіка Крим, область)

**ДПЄмільчинськеЛГ**

(найменування власника лісів, постійного лісокористувача)

Лісництво Королівське урочище \_\_\_\_\_  
квартал № 49 виділ № 25 ділянка № \_\_\_\_\_ площа 2,2 гектарів

**Таксаційна характеристика насадження**

Склад БС, БС, БС, вік 80 років, бонітет 1, середній діаметр 32 сантиметрів, середня висота 26 метрів, повнота 06, тип лісу Б2, БС, рельєф рівнинний, експозиція \_\_\_\_\_, ґрунт \_\_\_\_\_, підріст \_\_\_\_\_, підлісок \_\_\_\_\_

**Лісопатологічна характеристика насадження**

Вид пошкодження насадження (лісова пожежа, буревій, сніголам, обледеніння, відмирання та всихання дерев, захаращеність, об'їдання шкідниками хвої/листя, наявність гусені, масовий літ метеликів, опадання хвої/листя, відлущення кори на стовбурах та інші ознаки, не характерні для нормального стану дерев) Відхилення та висихання дрв

Ступінь пошкодження, ураження: середнє  
(поодинокі, слабке, середнє, сильне)

Вид розподілу пошкоджених дерев: куртинний  
(поодинокі, групові, куртинні)

Обсяг ушкодженої деревини на 1 гектарі (окомірно) 20 куб. метрів, у тому числі сухостійної 18 куб. метрів

Ознаки погіршення стану лісових насаджень виявив:

Ст.м/лісу _____	<u>[підпис]</u>	<u>П.І.Липський</u>
(посада)	(підпис)	(ініціали та прізвище)
<u>6 січня</u> 20 <u>21</u> року		
Лісничий _____	<u>[підпис]</u>	<u>В.Ю.Гуславський</u>
(лісничий (помічник лісничого))	(підпис)	(ініціали та прізвище)
<u>6 січня</u> 20 <u>21</u> року		

Висновок інженера відділу (сектору) охорони і захисту лісу державного лісогосподарського (лісомисливського) підприємства або представника державного спеціалізованого лісозахисного підприємства щодо необхідності здійснення лісозахисних чи інших заходів з поліпшення санітарного стану лісів за результатами огляду санітарного стану лісової ділянки:

<u>погрудіє</u>	<u>[підпис]</u>	<u>Романчук С.В.</u>
инж. <u>ЗА</u>	(підпис)	(ініціали та прізвище)
(посада)		
<u>11 01</u> 20 <u>21</u> року		



**ПОВІДОМЛЕННЯ**  
про появу ознак погіршення санітарного стану лісових насаджень

**Житомирська область**

(Автономна Республіка Крим, область)

**ДП «Мільчинське ЛГ»**

(найменування власника лісів, постійного лісокористувача)

Лісництво Королівське урочище \_\_\_\_\_  
квартал № 56 виділ № 20 ділянка № \_\_\_\_\_ площа 1,8 гектарів

**Таксаційна характеристика насадження**

Склад БС4Б+О вік 67 років, бонітет 1А, середній діаметр 28 сантиметрів,  
середня висота 26 метрів, повнота 0,7, тип лісу В2Дс, рельєф  
рівнинний, експозиція \_\_\_\_\_, ґрунт \_\_\_\_\_, підріст  
\_\_\_\_\_, підлісок \_\_\_\_\_

**Лісопатологічна характеристика насадження**

Вид пошкодження насадження (лісова пожежа, буревій, сніголам, обледеніння, відмирання та всихання дерев, захаращеність, об'їдання шкідниками хвої/листя, наявність гусені, масовий літ метеликів, опадання хвої/листя, відлущення кори на стовбурах та інші ознаки, не характерні для нормального стану дерев) відмирання та всихання

дерев, верхівковий порід

Ступінь пошкодження, ураження: середнє  
(поодинокі, слабе, середнє, сильне)

Вид розподілу пошкоджених дерев: куртинний  
(поодинокі, групові, куртинні)

Обсяг ушкодженої деревини на 1 гектарі (окомірно) 28 куб. метрів, у тому числі сухостійної 26 куб. метрів

Ознаки погіршення стану лісових насаджень виявив:

Ст.м/лісу

(посада)

[підпис]  
(підпис)

П.І.Липський

(ініціали та прізвище)

6 січня 2021 року

Лісничий

(лісничий (помічник лісничого))

[підпис]  
(підпис)

В.Ю.Гуславський

(ініціали та прізвище)

6 січня 2021 року

Висновок інженера відділу (сектору) охорони і захисту лісу державного лісогосподарського (лісомисливського) підприємства або представника державного спеціалізованого лісозахисного підприємства щодо необхідності здійснення лісозахисних чи інших заходів з поліпшення санітарного стану лісів за результатами огляду санітарного стану лісової ділянки:

потребує  
інв. 3А

(посада)

[підпис]  
(підпис)

Юхимчук С.В.

(ініціали та прізвище)

11 01 2021 року



ПОВІДОМЛЕННЯ  
про появу ознак погіршення санітарного стану лісових насаджень

Житомирська область

(Автономна Республіка Крим, область)

ДПЄмільчинськеЛГ

(найменування власника лісів, постійного лісокористувача)

Лісництво Королівське урочище \_\_\_\_\_  
квартал № 61 виділ № 5 ділянка № \_\_\_\_\_ площа 9,6 гектарів

Таксаційна характеристика насадження

Склад 100% береза вік 80 років, бонітет 1, середній діаметр 36 сантиметрів,  
середня висота 24 метрів, повнота 9,6, тип лісу В32С, рельєф рівнинний,  
експозиція \_\_\_\_\_, ґрунт \_\_\_\_\_, підріст \_\_\_\_\_, підлісок \_\_\_\_\_

Лісопатологічна характеристика насадження

Вид пошкодження насадження (лісова пожежа, буревій, сніголам, обледеніння, відмирання та всихання дерев, захаращеність, об'їдання шкідниками хвої/листя, наявність гусені, масовий літ метеликів, опадання хвої/листя, відлущення кори на стовбурах та інші ознаки, не характерні для нормального стану дерев) відмирання та всихання дерев, вершівський корінь

Ступінь пошкодження, ураження: середнє  
(поодинокі, слабке, середнє, сильне)

Вид розподілу пошкоджених дерев: кортинний  
(поодинокі, групові, куртинні)

Обсяг ушкодженої деревини на 1 гектарі (окомірно) 53 куб. метрів, у тому числі сухостійної 45 куб. метрів

Ознаки погіршення стану лісових насаджень виявив:

Ст.м/лісу _____	<u>[підпис]</u>	<u>П.І.Липський</u>
(посада)	(підпис)	(ініціали та прізвище)
<u>6 січня</u> 20 <u>21</u> року		
Лісничий _____	<u>[підпис]</u>	<u>В.Ю.Гуславський</u>
(лісничий (помічник лісничого))	(підпис)	(ініціали та прізвище)
<u>6 січня</u> 20 <u>21</u> року		

Висновок інженера відділу (сектору) охорони і захисту лісу державного лісогосподарського (лісомисливського) підприємства або представника державного спеціалізованого лісозахисного підприємства щодо необхідності здійснення лісозахисних чи інших заходів з поліпшення санітарного стану лісів за результатами огляду санітарного стану лісової ділянки:

<u>потребує СРВ</u>	<u>[підпис]</u>	<u>Романчук С.В.</u>
інс. <u>ЗА</u>	(підпис)	(ініціали та прізвище)
<u>11.01</u> 20 <u>21</u> року		



ПОВІДОМЛЕННЯ  
про появу ознак погіршення санітарного стану лісових насаджень

Житомирська область

(Автономна Республіка Крим, область)

ДПЄмільчинськеЛГ

(найменування власника лісів, постійного лісокористувача)

Лісництво Королівське урочище \_\_\_\_\_  
квартал № 74 виділ № 16 ділянка № \_\_\_\_\_ площа 4,6 гектарів

Таксаційна характеристика насадження

Склад 45% дуб, 55% береза, вік 67 років, бонітет 1-4, середній діаметр 32 сантиметрів, середня висота 26 метрів, повнота 0,7, тип лісу В2ДС, рельєф рівнинний, експозиція \_\_\_\_\_, ґрунт \_\_\_\_\_, підріст \_\_\_\_\_, підлісок \_\_\_\_\_

Лісопатологічна характеристика насадження

Вид пошкодження насадження (лісова пожежа, буревій, сніголам, обледеніння, відмирання та всихання дерев, захаращеність, об'їдання шкідниками хвої/листя, наявність гусені, масовий літ метеликів, опадання хвої/листя, відлущення кори на стовбурах та інші ознаки, не характерні для нормального стану дерев) визначення та оцінювання

дерев, верхівкової породи

Ступінь пошкодження, ураження: \_\_\_\_\_  
(поодинокі, слабке, середнє, сильне)

Вид розподілу пошкоджених дерев: \_\_\_\_\_  
(поодинокі, групові, куртинні)

Обсяг ушкодженої деревини на 1 гектарі (окомірно) 23 куб. метрів, у тому числі сухостійної 20 куб. метрів

Ознаки погіршення стану лісових насаджень виявив:

Ст.м/лісу

(посада)

[підпис]  
(підпис)

П.І.Липський

(ініціали та прізвище)

6 січня 2021 року

Лісничий

(лісничий (помічник  
лісничого)

[підпис]  
(підпис)

В.Ю.Гуславський

(ініціали та прізвище)

6 січня 2021 року

Висновок інженера відділу (сектору) охорони і захисту лісу державного лісгосподарського (лісомисливського) підприємства або представника державного спеціалізованого лісозахисного підприємства щодо необхідності здійснення лісозахисних чи інших заходів з поліпшення санітарного стану лісів за результатами огляду санітарного стану лісової ділянки:

потребує  
інв. ЗЛ

(посада)

[підпис]  
(підпис)

Рославський С.В.

(ініціали та прізвище)

11 01 2021 року



ПОВІДОМЛЕННЯ  
про появу ознак погіршення санітарного стану лісових насаджень

Житомирська область

(Автономна Республіка Крим, область)

ДПЄмільчинськеЛГ

(найменування власника лісів, постійного лісокористувача)

Лісництво Королівське

урочище Родом

квартал № 1

виділ № 2

ділянка № 1

площа 3.5 гектарів

Таксаційна характеристика насадження

Склад 55% 20c1Bm, 45% 21 вік 21 років, бонітет 1, середній діаметр 3.2 сантиметрів, середня висота 26 метрів, повнота 0.7, тип лісу С3 ДСА, рельєф рівнинний, експозиція зх, вгп, ґрунт дерново-підзолистий, підріст 2х1, 3х1, підлісок ---

Лісопатологічна характеристика насадження

Вид пошкодження насадження (лісова пожежа, буревій, сніголам, обледеніння, відмирання та всихання дерев, захаращеність, об'їдання шкідниками хвої/листя, наявність гусені, масовий літ метеликів, опадання хвої/листя, відлущення кори на стовбурах та інші ознаки, не характерні для нормального стану дерев) шкідники, стовбуровий грибок

Ступінь пошкодження, ураження: слабке  
(поодинокі, слабке, середнє, сильне)

Вид розподілу пошкоджених дерев: поодинокі  
(поодинокі, групові, куртинні)

Обсяг ушкодженої деревини на 1 гектарі (окомірно) 15 куб. метрів, у тому числі сухостійної 8 куб. метрів

Ознаки погіршення стану лісових насаджень виявив:

Ст.м/лісу ---

(посада)

(підпис) ---

Кот О.М.  
(ініціали та прізвище)

05 2021 року

Лісничий ---

(лісничий (помічник лісничого))

(підпис) ---

М.Ю.Колісніченко  
(ініціали та прізвище)

05 2021 року

Висновок інженера відділу (сектору) охорони і захисту лісу державного лісгосподарського (лісомисливського) підприємства або представника державного спеціалізованого лісозахисного підприємства щодо необхідності здійснення лісозахисних чи інших заходів з поліпшення санітарного стану лісів за результатами огляду санітарного стану лісової ділянки:

погіршене СРВ

Інженер 31

(посада)

(підпис) ---

Романчук С.В.  
(ініціали та прізвище)

05 2021 року



ПОВІДОМЛЕННЯ  
про появу ознак погіршення санітарного стану лісових насаджень

Житомирська область

(Автономна Республіка Крим, область)

ДП «Мільчинське ЛГ»

(найменування власника лісів, постійного лісокористувача)

Лісництво Королівське урочище Поломи  
квартал № 4 виділ № 2 ділянка № \_\_\_\_\_ площа 7.5 гектарів

Таксаційна характеристика насадження

Склад ББ, БВ, Д, вік 50 років, бонітет 2, середній діаметр 24 сантиметрів,  
середня висота 20 метрів, повнота 0.8, тип лісу Бз, Дс, Д, рельєф  
рівнинний, експозиція -, ґрунт дерново-подзолисті, підріст  
КЧД, РДМ, підлісок -

Лісопатологічна характеристика насадження

Вид пошкодження насадження (лісова пожежа, буревій, сніголам, обледеніння, відмирання та всихання дерев, захаращеність, об'їдання шкідниками хвої/листя, наявність гусені, масовий літ метеликів, опадання хвої/листя, відлучення кори на стовбурах та інші ознаки, не характерні для нормального стану дерев) фрутовик, стовбуровий

Ступінь пошкодження, ураження: слабке  
(поодинокі, слабке, середнє, сильне)

Вид розподілу пошкоджених дерев: поодинокі  
(поодинокі, групові, куртинні)

Обсяг ушкодженої деревини на 1 гектарі (окомірно) 12 куб. метрів, у тому числі сухостійної 8 куб. метрів

Ознаки погіршення стану лісових насаджень виявив:

Ст.м/лісу \_\_\_\_\_ (посада) \_\_\_\_\_ (підпис) \_\_\_\_\_ (ініціали та прізвище)

5 травня 2021 року  
Лісничий \_\_\_\_\_ (лісничий (помічник лісничого)) \_\_\_\_\_ (підпис) \_\_\_\_\_ (ініціали та прізвище)  
М.Ю.Колісніченко

5 05 2021 року

Висновок інженера відділу (сектору) охорони і захисту лісу державного лісогосподарського (лісомисливського) підприємства або представника державного спеціалізованого лісозахисного підприємства щодо необхідності здійснення лісозахисних чи інших заходів з поліпшення санітарного стану лісів за результатами огляду санітарного стану лісової ділянки:

пожежа, сруб  
інженер ЗП \_\_\_\_\_ (посада) \_\_\_\_\_ (підпис) \_\_\_\_\_ (ініціали та прізвище)  
Росляк С.В.

12 05 2021 року



ПОВІДОМЛЕННЯ  
про появу ознак погіршення санітарного стану лісових насаджень

Житомирська область

(Автономна Республіка Крим, область)

ДП «Мільчинське ЛГ»

(найменування власника лісів, постійного лісокористувача)

Лісництво Королівське урочище \_\_\_\_\_  
квартал № 12 виділ № 15 ділянка № \_\_\_\_\_ площа 5,7 гектарів

Таксаційна характеристика насадження

Склад УСЗБ, вік 66 років, бонітет 1, середній діаметр 28 сантиметрів,  
середня висота 24 метрів, повнота 0,7, тип лісу ВЗХС, рельєф рівнинний,  
експозиція \_\_\_\_\_, ґрунт дерново-підзолистий, підріст 12-13, підлісок \_\_\_\_\_

Лісопатологічна характеристика насадження

Вид пошкодження насадження (лісова пожежа, буревій, сніголам, обледеніння, відмирання та всихання дерев, захаращеність, об'їдання шкідниками хвої/листя, наявність гусені, масовий літ метеликів, опадання хвої/листя, відлущення кори на стовбурах та інші ознаки, не характерні для нормального стану дерев) відмирання та всихання дерев, буревій, короту, грибовий споровий

Ступінь пошкодження, ураження: слабке  
(дуже слабке, слабке, середнє, сильне)

Вид розподілу пошкоджених дерев: груповий  
(одинокий, груповий, куртинний)

Обсяг ушкодженої деревини на 1 гектарі (окомірно) 15 куб. метрів, у тому числі сухостійної 13 куб. метрів

Ознаки погіршення стану лісових насаджень виявив:

Ст.м/лісу \_\_\_\_\_ (посада) \_\_\_\_\_ (підпис) Литський П.І. (ініціали та прізвище)

5 05 20 21 року  
Лісничий \_\_\_\_\_ (підпис) М.Ю.Колісніченко (ініціали та прізвище)  
(лісничий (помічник лісничого))

5 05 20 21 року

Висновок інженера відділу (сектору) охорони і захисту лісу державного лісогосподарського (лісомисливського) підприємства або представника державного спеціалізованого лісозахисного підприємства щодо необхідності здійснення лісозахисних чи інших заходів з поліпшення санітарного стану лісів за результатами огляду санітарного стану лісової ділянки:

потребує СРВ  
знає: ЗА \_\_\_\_\_ (підпис) Роланчук С.В. (ініціали та прізвище)  
(посада)

12 05 20 21 року



ПОВІДОМЛЕННЯ  
про появу ознак погіршення санітарного стану лісових насаджень

Житомирська область

(Автономна Республіка Крим, область)

ДП «Міличинське ЛГ»

(найменування власника лісів, постійного лісокористувача)

Лісництво Королівське

квартал № 21

виділ № 29

урочище \_\_\_\_\_

ділянка № \_\_\_\_\_

площа 3,4

гектарів

Таксаційна характеристика насадження

Склад 6С3Ж1Б, вік 57 років, бонітет 1А, середній діаметр 28 сантиметрів, середня висота 25 метрів, повнота 0,7, тип лісу В2Ж, рельєф рівнинний, експозиція \_\_\_\_\_, ґрунт дерново-підзолистий, підріст \_\_\_\_\_, підлісок КШЛ, ЛШЗ

Лісопатологічна характеристика насадження

Вид пошкодження насадження (лісова пожежа, буревій, сніголам, обледеніння, відмирання та всихання дерев, захаращеність, об'їдання шкідниками хвої/листя, наявність гусені, масовий літ метеликів, опадання хвої/листя, відлущення кори на стовбурах та інші ознаки, не характерні для нормального стану дерев) Відхилення та вагетивне старіння дерев, бурхливий порід, тріщинисті спрощені

Ступінь пошкодження, ураження: слабке  
(поодинокі, слабке, середнє, сильне)

Вид розподілу пошкоджених дерев: груповий  
(поодинокі, групові, куртинні)

Обсяг ушкодженої деревини на 1 гектарі (окомірно) 13 куб. метрів, у тому числі сухостійної 12 куб. метрів

Ознаки погіршення стану лісових насаджень виявив:

Ст.м/лісу

(посада)

(підпис)

Лепський П.Г.  
(ініціали та прізвище)

5 05 20 21 року

Лісничий

(лісничий (помічник лісничого))

(підпис)

М.Ю.Колісніченко  
(ініціали та прізвище)

5 05 20 21 року

Висновок інженера відділу (сектору) охорони і захисту лісу державного лісогосподарського (лісомисливського) підприємства або представника державного спеціалізованого лісозахисного підприємства щодо необхідності здійснення лісозахисних чи інших заходів з поліпшення санітарного стану лісів за результатами огляду санітарного стану лісової ділянки:

потребує

інтас. ЗП

(посада)

(підпис)

Романчук С.В.  
(ініціали та прізвище)

12 05 20 21 року



ПОВІДОМЛЕННЯ  
про появу ознак погіршення санітарного стану лісових насаджень

Житомирська область

(Автономна Республіка Крим, область)

ДПЄмільчинськеЛГ

(найменування власника лісів, постійного лісокористувача)

Лісництво Королівське урочище \_\_\_\_\_  
квартал № 26 виділ № 6 ділянка № - площа 2.6 гектарів

Таксаційна характеристика насадження

Склад ББм(Б)КБмЛД, вік 50 років, бонітет -, середній діаметр 16 сантиметрів,  
середня висота 14 метрів, повнота 4, тип лісу Б4ДС; рельєф  
рівнинний, експозиція -, ґрунт дерново-підзолистий; підріст  
-, підлісок -

Лісопатологічна характеристика насадження

Вид пошкодження насадження (лісова пожежа, буревій, сніголам, обледеніння, відмирання та всихання дерев, захаращеність, об'їдання шкідниками хвої/листя, наявність гусені, масовий літ метеликів, опадання хвої/листя, відлущення кори на стовбурах та інші ознаки, не характерні для нормального стану дерев) Дрітвильний справний

Ступінь пошкодження, ураження: середнє  
(поодинокі, слабке, середнє, сильне)

Вид розподілу пошкоджених дерев: Поодинокий  
(поодинокі, групові, куртинні)

Обсяг ушкодженої деревини на 1 гектарі (окомірно) 12 куб. метрів, у тому числі сухостійної 10 куб. метрів

Ознаки погіршення стану лісових насаджень виявив:

<u>Ст.м/лісу</u>	<u>ДБ</u>	<u>Рос О. М</u>
(посада)	(підпис)	(ініціали та прізвище)
<u>Г. Гравне</u> 20 <u>21</u> року		
<u>Лісничий</u>	<u>М.Ю. Колісниченко</u>	
(лісничий (помічник лісничого))	(підпис)	(ініціали та прізвище)

Г. Гравне 2021 року

Висновок інженера відділу (сектору) охорони і захисту лісу державного лісогосподарського (лісомисливського) підприємства або представника державного спеціалізованого лісозахисного підприємства щодо необхідності здійснення лісозахисних чи інших заходів з поліпшення санітарного стану лісів за результатами огляду санітарного стану лісової ділянки:

<u>позитивне</u> <u>ОРВ</u>	<u>Росончук С.В</u>	
<u>інженер 3А</u>	(підпис)	(ініціали та прізвище)
(посада)		
<u>12</u> <u>05</u> 20 <u>24</u> року		



ПОВІДОМЛЕННЯ  
про появу ознак погіршення санітарного стану лісових насаджень

Житомирська область

(Автономна Республіка Крим, область)

ДПЄмільчинськеЛГ

(найменування власника лісів, постійного лісокористувача)

Лісництво Королівське урочище \_\_\_\_\_  
квартал № 27 виділ № 24 ділянка № 1 площа 3.5 гектарів

Таксаційна характеристика насадження

Склад ббп 20.4/16 вік 75 років, бонітет 1, середній діаметр 28 сантиметрів,  
середня висота 26 метрів, повнота 0.7, тип лісу С3 20С, рельєф рівнинний,  
експозиція ПДМ, ґрунт дерново-підзолисті, підріст \_\_\_\_\_, підлісок РДМ

Лісопатологічна характеристика насадження

Вид пошкодження насадження (лісова пожежа, буревій, сніголам, обледеніння, відмирання та всихання дерев, захаращеність, об'їдання шкідниками хвої/листя, наявність гусені, масовий літ метеликів, опадання хвої/листя, відлущення кори на стовбурах та інші ознаки, не характерні для нормального стану дерев) трутовик, стовбурові чимі

Ступінь пошкодження, ураження: слабке  
(поодинокі, слабке, середнє, сильне)

Вид розподілу пошкоджених дерев: поодинокі  
(поодинокі, групові, куртинні)

Обсяг ушкодженої деревини на 1 гектарі (окомірно) 14 куб. метрів, у тому числі сухостійної 10 куб. метрів

Ознаки погіршення стану лісових насаджень виявив:

Ст.м/лісу

(посада)

(підпис)

(ініціали та прізвище)

Г. Гравин 20 21 року

Лісничий

(лісничий (помічник лісничого))

(підпис)

М.Ю.Колісніченко

(ініціали та прізвище)

Г. Гравин 20 21 року

Висновок інженера відділу (сектору) охорони і захисту лісу державного лісгосподарського (лісомисливського) підприємства або представника державного спеціалізованого лісозахисного підприємства щодо необхідності здійснення лісозахисних чи інших заходів з поліпшення санітарного стану лісів за результатами огляду санітарного стану лісової ділянки:

Інженер С.П.

(посада)

(підпис)

Романчук С.Р.

(ініціали та прізвище)

12 05 20 21 року



ПОВІДОМЛЕННЯ  
про появу ознак погіршення санітарного стану лісових насаджень

Житомирська область

(Автономна Республіка Крим, область)

ДП «Мільчинське ЛГ»

(найменування власника лісів, постійного лісокористувача)

Лісництво Королівське урочище \_\_\_\_\_  
квартал № 31 виділ № 4 ділянка № \_\_\_\_\_ площа 0.8 гектарів

Таксаційна характеристика насадження

Склад 100%, вік 20 років, бонітет 1, середній діаметр 6 сантиметрів,  
середня висота 5 метрів, повнота 0.6, тип лісу Б2ДС, рельєф рівний,  
експозиція —, ґрунт дерново-підзолистий, підріст —, підлісок —

Лісопатологічна характеристика насадження

Вид пошкодження насадження (лісова пожежа, буревій, сніголам, обледеніння, відмирання та всихання дерев, захаращеність, об'їдання шкідниками хвої/листя, наявність гусені, масовий літ метеликів, опадання хвої/листя, відлущення кори на стовбурах та інші ознаки, не характерні для нормального стану дерев) кравковий короїд

Ступінь пошкодження, ураження: сильне  
(поодинокі, слабке, середнє, сильне)

Вид розподілу пошкоджених дерев: куртинний  
(поодинокі, групові, куртинні)

Обсяг ушкодженої деревини на 1 гектарі (окомірно) 15 куб. метрів, у тому числі сухостійної 11 куб. метрів

Ознаки погіршення стану лісових насаджень виявив:

Ст.м/лісу _____	(підпис) <u>[підпис]</u>	(ініціали та прізвище) <u>Рос. О. М.</u>
(посада)		
<u>5</u> <u>Лісничий</u> 20 <u>21</u> року	(підпис) <u>[підпис]</u>	(ініціали та прізвище) <u>М.Ю. Колісниченко</u>
(лісничий (помічник лісничого))		
<u>5</u> <u>Лісничий</u> 20 <u>21</u> року		

Висновок інженера відділу (сектору) охорони і захисту лісу державного лісогосподарського (лісомисливського) підприємства або представника державного спеціалізованого лісозахисного підприємства щодо необхідності здійснення лісозахисних чи інших заходів з поліпшення санітарного стану лісів за результатами огляду санітарного стану лісової ділянки:

<u>100% 846 СРВ</u>	(підпис) <u>[підпис]</u>	(ініціали та прізвище) <u>Рос. О. М.</u>
<u>Інженер З.А.</u>		
(посада)		
<u>12</u> <u>05</u> 20 <u>21</u> року		



ПОВІДОМЛЕННЯ  
про появу ознак погіршення санітарного стану лісових насаджень

**Житомирська область**

(Автономна Республіка Крим, область)

**ДПЄмільчинськеЛГ**

(найменування власника лісів, постійного лісокористувача)

Лісництво Королівське

урочище Чайлівське 1029

квартал № 31 виділ № 10

ділянка № \_\_\_\_\_ площа 3.9 гектарів

Таксаційна характеристика насадження

Склад 66% Бк 10%, вік 65 років, бонітет 14, середній діаметр 30 сантиметрів, середня висота 25 метрів, повнота 0.7, тип лісу Бк 8СР, рельєф рівнинний, експозиція —, ґрунт дерново-підзолистий, підріст —, підлісок рм, кул

Лісопатологічна характеристика насадження

Вид пошкодження насадження (лісова пожежа, буревій, сніголам, обледеніння, відмирання та всихання дерев, захаращеність, об'їдання шкідниками хвої/листя, наявність гусені, масовий літ метеликів, опадання хвої/листя, відлущення кори на стовбурах та інші ознаки, не характерні для нормального стану дерев) Верхівний корінь

трутовик справивши

Ступінь пошкодження, ураження: слабке

(поодинокі, слабке, середнє, сильне)

Вид розподілу пошкоджених дерев: груповий

(поодинокі, групові, куртинні)

Обсяг ушкодженої деревини на 1 гектарі (окомірно) 13 куб. метрів, у тому числі сухостійної 11 куб. метрів

Ознаки погіршення стану лісових насаджень виявив:

Ст.м/лісу

(посада)

(підпис)

(ініціали та прізвище)

6 травня 20 21 року

Лісничий

(лісничий (помічник лісничого))

(підпис)

М.Ю.Колісніченко

(ініціали та прізвище)

6 травня 20 21 року

Висновок інженера відділу (сектору) охорони і захисту лісу державного лісогосподарського (лісомисливського) підприємства або представника державного спеціалізованого лісозахисного підприємства щодо необхідності здійснення лісозахисних чи інших заходів з поліпшення санітарного стану лісів за результатами огляду санітарного стану лісової ділянки:

пошкодує СРВ

інженер 31

(посада)

(підпис)

Росонічук С.А

(ініціали та прізвище)

12 05 20 21 року



**ПОВІДОМЛЕННЯ**  
про появу ознак погіршення санітарного стану лісових насаджень

**Житомирська область**

(Автономна Республіка Крим, область)

**ДПЄмільчинськеЛГ**

(найменування власника лісів, постійного лісокористувача)

Лісництво Королівське урочище Чистівська дача  
квартал № 36 виділ № 26 ділянка № \_\_\_\_\_ площа 1.9 гектарів

**Таксаційна характеристика насадження**

Склад Б<sub>1</sub>К<sub>3</sub>+Ос, вік 70 років, бонітет 2, середній діаметр 28 сантиметрів,  
середня висота 26 метрів, повнота 0.6, тип лісу Б<sub>3</sub>ДС рельєф рівнинний,  
експозиція —, ґрунт дерново-лісний підріст 9С31, К<sub>3</sub>, підлісок КЧЛ

**Лісопатологічна характеристика насадження**

Вид пошкодження насадження (лісова пожежа, буревій, сніголам, обледеніння, відмирання та всихання дерев, захаращеність, об'їдання шкідниками хвої/листя, наявність гусені, масовий літ метеликів, опадання хвої/листя, відлущення кори на стовбурах та інші ознаки, не характерні для нормального стану дерев) пошкодження окремих дерев, стовбурів, гілок

Ступінь пошкодження, ураження: слабке  
(поодинокі, слабке, середнє, сильне)

Вид розподілу пошкоджених дерев: поодинокі  
(поодинокі, групові, куртинні)

Обсяг ушкодженої деревини на 1 гектарі (окомірно) 13 куб. метрів, у тому числі сухостійної 10 куб. метрів

Ознаки погіршення стану лісових насаджень виявив:

Ст.м/лісу

(посада)

(підпис)

(ініціали та прізвище)

в. Давид 20 21 року

Лісничий

(лісничий (помічник  
лісничого))

(підпис)

М.Ю.Колісніченко  
(ініціали та прізвище)

в. Давид 20 21 року

Висновок інженера відділу (сектору) охорони і захисту лісу державного лісгосподарського (лісомисливського) підприємства або представника державного спеціалізованого лісозахисного підприємства щодо необхідності здійснення лісозахисних чи інших заходів з поліпшення санітарного стану лісів за результатами огляду санітарного стану лісової ділянки:

пошкодження СРВ

інженер З.А.

(посада)

(підпис)

Романчук С.В.

(ініціали та прізвище)

12 05 20 21 року



ПОВІДОМЛЕННЯ  
про появу ознак погіршення санітарного стану лісових насаджень

Житомирська область

(Автономна Республіка Крим, область)

ДП «Мільчинське ЛГ»

(найменування власника лісів, постійного лісокористувача)

Лісництво Королівське

квартал № 39 виділ № 26

урочище Чайківське 1970

ділянка № \_\_\_\_\_ площа 2.5 гектарів

Таксаційна характеристика насадження

Склад Яс/Бк + Дк, вік 65 років, бонітет 1, середній діаметр 28 сантиметрів, середня висота 26 метрів, повнота 0.7, тип лісу Вз ДСА, рельєф рівнинний, експозиція \_\_\_\_\_, ґрунт жовто-підзолистий, підлісок куч

Лісопатологічна характеристика насадження

Вид пошкодження насадження (лісова пожежа, буревій, сніголам, обледеніння, відмирання та всихання дерев, захаращеність, об'їдання шкідниками хвої/листя, наявність гусені, масовий літ метеликів, опадання хвої/листя, відлучення кори на стовбурах та інші ознаки, не характерні для нормального стану дерев) вершинний короїд, трутовик

Ступінь пошкодження, ураження: слабке  
(поодинокі, слабке, середнє, сильне)

Вид розподілу пошкоджених дерев: груповий  
(поодинокі, груповий, куртинний)

Обсяг ушкодженої деревини на 1 гектарі (окомірно) 15 куб. метрів, у тому числі сухостійної 11 куб. метрів

Ознаки погіршення стану лісових насаджень виявив:

Ст.м/лісу

(посада)

(підпис)

(ініціали та прізвище)

в Фабіан 2021 року

Лісничий

(лісничий (помічник лісничого)

(підпис)

М.Ю.Колісніченко  
(ініціали та прізвище)

в Фабіан 2021 року

Висновок інженера відділу (сектору) охорони і захисту лісу державного лісогосподарського (лісомисливського) підприємства або представника державного спеціалізованого лісозахисного підприємства щодо необхідності здійснення лісозахисних чи інших заходів з поліпшення санітарного стану лісів за результатами огляду санітарного стану лісової ділянки:

пошкоджені СРВ

інженер З.А.

(посада)

(підпис)

Росинчук С.В.  
(ініціали та прізвище)

12 05 2021 року



ПОВІДОМЛЕННЯ  
про появу ознак погіршення санітарного стану лісових насаджень

Житомирська область

(Автономна Республіка Крим, область)

ДПЄмільчинськеЛГ

(найменування власника лісів, постійного лісокористувача)

Лісництво Королівське урочище \_\_\_\_\_  
квартал № 40 виділ № 26 ділянка № \_\_\_\_\_ площа 0.1 гектарів

Таксаційна характеристика насадження

Склад Бк 30 16 14 вік 75 років, бонітет 2, середній діаметр 26 сантиметрів,  
середня висота 24 метрів, повнота 0.7, тип лісу В4ДСР, рельєф рівнинний, експозиція —, ґрунт дерново-підзолистий, підріст —, підлісок РДМ КУЛ

Лісопатологічна характеристика насадження

Вид пошкодження насадження (лісова пожежа, буревій, сніголам, обледеніння, відмирання та всихання дерев, захаращеність, об'їдання шкідниками хвої/листя, наявність гусені, масовий літ метеликів, опадання хвої/листя, відлущення кори на стовбурах та інші ознаки, не характерні для нормального стану дерев) тупотішки, стовбуровий

Ступінь пошкодження, ураження: слабке  
(поодинокі, слабке, середнє, сильне)

Вид розподілу пошкоджених дерев: поодинокі  
(поодинокі, групові, куртинні)

Обсяг ушкодженої деревини на 1 гектарі (окомірно) 15 куб. метрів, у тому числі сухостійної 12 куб. метрів

Ознаки погіршення стану лісових насаджень виявив:

Ст.м/лісу \_\_\_\_\_ ДР Рос В.М  
(посада) (підпис) (ініціали та прізвище)  
6 травня 2021 року  
Лісничий М.Ю.Колісніченко  
(лісничий (помічник лісничого) (підпис) (ініціали та прізвище))

6 травня 2021 року

Висновок інженера відділу (сектору) охорони і захисту лісу державного лісгосподарського (лісомисливського) підприємства або представника державного спеціалізованого лісозахисного підприємства щодо необхідності здійснення лісозахисних чи інших заходів з поліпшення санітарного стану лісів за результатами огляду санітарного стану лісової ділянки:

пошкоджено СРВ  
Інженер ЗН Рос В.М  
(посада) (підпис) (ініціали та прізвище)  
12 05 2021 року



ПОВІДОМЛЕННЯ  
про появу ознак погіршення санітарного стану лісових насаджень

Житомирська область

(Автономна Республіка Крим, область)

ДП «Мільчинське ЛГ»

(найменування власника лісів, постійного лісокористувача)

Лісництво Королівське

квартал № 40

виділ № 14

урочище \_\_\_\_\_

ділянка № \_\_\_\_\_

площа 2.4 гектарів

Таксаційна характеристика насадження

Склад БВл 4Вл, вік 50 років, бонітет 1, середній діаметр 24 сантиметрів, середня висота 21 метрів, повнота 0.2, тип лісу ВуДС, рельєф рівнинний, експозиція —, ґрунт дерново-гідромічний, підріст —, підлісок КШ ВРПР

Лісопатологічна характеристика насадження

Вид пошкодження насадження (лісова пожежа, буревій, сніголам, обледеніння, відмирання та всихання дерев, захаращеність, об'їдання шкідниками хвої/листя, наявність гусені, масовий літ метеликів, опадання хвої/листя, відлущення кори на стовбурах та інші ознаки, не характерні для нормального стану дерев) Фруктовий спровищений

Ступінь пошкодження, ураження: середнє

(поодинокі, слабке, середнє, сильне)

Вид розподілу пошкоджених дерев: поодинокі

(поодинокі, групові, куртинні)

Обсяг ушкодженої деревини на 1 гектарі (окомірно) 15 куб. метрів, у тому числі сухостійної 12 куб. метрів

Ознаки погіршення стану лісових насаджень виявив:

Ст.м/лісу \_\_\_\_\_

(посада)

(підпис)

(ініціали та прізвище)

С. Давид 20 21 року

Лісничий

(лісничий (помічник  
лісничого)

(підпис)

М.Ю. Колісніченко

(ініціали та прізвище)

С. Грива 20 21 року

Висновок інженера відділу (сектору) охорони і захисту лісу державного лісогосподарського (лісомисливського) підприємства або представника державного спеціалізованого лісозахисного підприємства щодо необхідності здійснення лісозахисних чи інших заходів з поліпшення санітарного стану лісів за результатами огляду санітарного стану лісової ділянки:

Інженер З.А.

(посада)

(підпис)

Романчук С.В.

(ініціали та прізвище)

12 05 20 21 року



ПОВІДОМЛЕННЯ  
про появу ознак погіршення санітарного стану лісових насаджень

Житомирська область

(Автономна Республіка Крим, область)

ДП «Мільчинське ЛГ»

(найменування власника лісів, постійного лісокористувача)

Лісництво Королівське урочище \_\_\_\_\_  
квартал № 41 виділ № 14 ділянка № 1 площа 6,0 гектарів

Таксаційна характеристика насадження

Склад 86% 33% 20% 10% 5% вік 50 років, бонітет 14, середній діаметр 30 сантиметрів,  
середня висота 15 метрів, повнота 0,7, тип лісу Сз 80 С, рельєф рівнинний,  
експозиція —, ґрунт дерново-підзолистий, підріст —, підлісок —

Лісопатологічна характеристика насадження

Вид пошкодження насадження (лісова пожежа, буревій, сніголам, обледеніння, відмирання та всихання дерев, захаращеність, об'їдання шкідниками хвої/листя, наявність гусені, масовий літ метеликів, опадання хвої/листя, відлущення кори на стовбурах та інші ознаки, не характерні для нормального стану дерев) грудковий, стовбурний

Ступінь пошкодження, ураження: слабке  
(поодинокі, слабке, середнє, сильне)

Вид розподілу пошкоджених дерев: поодинокий  
(поодинокі, групові, куртинні)

Обсяг ушкодженої деревини на 1 гектарі (окомірно) 12 куб. метрів, у тому числі сухостійної 10 куб. метрів

Ознаки погіршення стану лісових насаджень виявив:

<u>Ст.м/лісу</u>	<u>М.Ю.</u>	<u>Рос. О. М.</u>
(посада)	(підпис)	(ініціали та прізвище)
<u>в травні</u> 20 <u>21</u> року		
<u>Лісничий</u>	<u>М.Ю. Колісниченко</u>	
(лісничий (помічник лісничого))	(підпис)	(ініціали та прізвище)
<u>в травні</u> 20 <u>21</u> року		

Висновок інженера відділу (сектору) охорони і захисту лісу державного лісгосподарського (лісомисливського) підприємства або представника державного спеціалізованого лісозахисного підприємства щодо необхідності здійснення лісозахисних чи інших заходів з поліпшення санітарного стану лісів за результатами огляду санітарного стану лісової ділянки:

<u>пошкодує СРВ</u>	<u>Романчук С.В.</u>
<u>інженер 3 л</u>	(підпис)
(посада)	(ініціали та прізвище)
<u>12 05</u> 20 <u>21</u> року	



ПОВІДОМЛЕННЯ  
про появу ознак погіршення санітарного стану лісових насаджень

Житомирська область

(Автономна Республіка Крим, область)

ДП «Мільчинське ЛГ»

(найменування власника лісів, постійного лісокористувача)

Лісництво Королівське урочище \_\_\_\_\_  
квартал № 41 виділ № 14 ділянка № 2 площа 4,5 гектарів

Таксаційна характеристика насадження

Склад 86% 33% 20% 10% 5% вік 50 років, бонітет 14, середній діаметр 30 сантиметрів,  
середня висота 15 метрів, повнота 0,7, тип лісу С2 20 С, рельєф рівнинний,  
експозиція —, ґрунт дерново-підзолисті, підріст —, підлісок —

Лісопатологічна характеристика насадження

Вид пошкодження насадження (лісова пожежа, буревій, сніголам, обледеніння, відмирання та всихання дерев, захаращеність, об'їдання шкідниками хвої/листя, наявність гусені, масовий літ метеликів, опадання хвої/листя, відлущення кори на стовбурах та інші ознаки, не характерні для нормального стану дерев) Друтовини, стовбуровий

Ступінь пошкодження, ураження: слабке  
(поодинокі, слабке, середнє, сильне)

Вид розподілу пошкоджених дерев: поодинокі  
(поодинокі, групові, куртинні)

Обсяг ушкодженої деревини на 1 гектарі (окомірно) 12 куб. метрів, у тому числі сухостійної 10 куб. метрів

Ознаки погіршення стану лісових насаджень виявив:

Ст.м/лісу \_\_\_\_\_ (посада) \_\_\_\_\_ (підпис) \_\_\_\_\_ (ініціали та прізвище)

0 Бравик 2021 року  
Лісничий \_\_\_\_\_ (підпис) \_\_\_\_\_ (ініціали та прізвище)

(лісничий (помічник лісничого) \_\_\_\_\_ (ініціали та прізвище)

0 Бравик 2021 року

Висновок інженера відділу (сектору) охорони і захисту лісу державного лісогосподарського (лісомисливського) підприємства або представника державного спеціалізованого лісозахисного підприємства щодо необхідності здійснення лісозахисних чи інших заходів з поліпшення санітарного стану лісів за результатами огляду санітарного стану лісової ділянки:

погіршує СРВ  
інженер З.А. \_\_\_\_\_ (посада) \_\_\_\_\_ (підпис) \_\_\_\_\_ (ініціали та прізвище)

12 05 2021 року



ПОВІДОМЛЕННЯ  
про появу ознак погіршення санітарного стану лісових насаджень

Житомирська область

(Автономна Республіка Крим, область)

ДП «Мільчинське ЛГ»

(найменування власника лісів, постійного лісокористувача)

Лісництво Королівське

квартал № 41

виділ № 14

урочище

ділянка № 3

площа 6,0 гектарів

Таксаційна характеристика насадження

Склад 8бп 3зр 70с вік 80 років, бонітет 14, середній діаметр 30 сантиметрів, середня висота 25 метрів, повнота 0,7, тип лісу Сз 80 С, рельєф рівнинний, експозиція —, ґрунт дерново-підзолистий, підріст —, підлісок —

Лісопатологічна характеристика насадження

Вид пошкодження насадження (лісова пожежа, буревій, сніголам, обледеніння, відмирання та всихання дерев, захаращеність, об'їдання шкідниками хвої/листя, наявність гусені, масовий літ метеликів, опадання хвої/листя, відлущення кори на стовбурах та інші ознаки, не характерні для нормального стану дерев) зрутвини, стовбуровий

Ступінь пошкодження, ураження: слабке

(поодинокі, слабке, середнє, сильне)

Вид розподілу пошкоджених дерев: поодинокі

(поодинокі, груповий, куртинний)

Обсяг ушкодженої деревини на 1 гектарі (окомірно) 12 куб. метрів, у тому числі сухостійної 10 куб. метрів

Ознаки погіршення стану лісових насаджень виявив:

Ст.м/лісу

(посада)

(підпис)

(ініціали та прізвище)

В. Гравч 2021 року

Лісничий

(лісничий (помічник  
лісничого)

(підпис)

М.Ю.Колісніченко

(ініціали та прізвище)

В. Гравч 2021 року

Висновок інженера відділу (сектору) охорони і захисту лісу державного лісогосподарського (лісомисливського) підприємства або представника державного спеціалізованого лісозахисного підприємства щодо необхідності здійснення лісозахисних чи інших заходів з поліпшення санітарного стану лісів за результатами огляду санітарного стану лісової ділянки:

пошкодуб СРВ

Інженер З.А.

(посада)

(підпис)

Романчук С.В.

(ініціали та прізвище)

12 05 2021 року



**ПОВІДОМЛЕННЯ**  
про появу ознак погіршення санітарного стану лісових насаджень

**Житомирська область**

(Автономна Республіка Крим, область)

**ДПЄмільчинськеЛГ**

(найменування власника лісів, постійного лісокористувача)

Лісництво Королівське урочище \_\_\_\_\_  
квартал № 44 виділ № 14 ділянка № \_\_\_\_\_ площа 1.1 гектарів

**Таксаційна характеристика насадження**

Склад 96% 1Вп + 4% 2В вік 75 років, бонітет 1, середній діаметр 30 сантиметрів, середня висота 26 метрів, повнота 0.6, тип лісу С4 2ДС, рельєф рівнинний, експозиція \_\_\_\_\_, ґрунт дерново-підзолистий, підріст \_\_\_\_\_, підлісок куш

**Лісопатологічна характеристика насадження**

Вид пошкодження насадження (лісова пожежа, буревій, сніголам, обледеніння, відмирання та всихання дерев, захаращеність, об'їдання шкідниками хвої/листя, наявність гусені, масовий літ метеликів, опадання хвої/листя, відлущення кори на стовбурах та інші ознаки, не характерні для нормального стану дерев) Фурткова сировини

Ступінь пошкодження, ураження: слабке  
(поодинокі, слабке, середнє, сильне)

Вид розподілу пошкоджених дерев: поодинокі  
(поодинокі, групові, куртинні)

Обсяг ушкодженої деревини на 1 гектарі (окомірно) 15 куб. метрів, у тому числі сухостійної 13 куб. метрів

Ознаки погіршення стану лісових насаджень виявив:

Ст.м/лісу _____	_____	_____
(посада)	(підпис)	(ініціали та прізвище)
<u>6</u> <u>Григор</u> 20 <u>21</u> року		
Лісничий _____	_____	<u>М.Ю.Колісніченко</u>
(лісничий (помічник лісничого))	(підпис)	(ініціали та прізвище)
<u>6</u> <u>Григор</u> 20 <u>21</u> року		

Висновок інженера відділу (сектору) охорони і захисту лісу державного лісогосподарського (лісомисливського) підприємства або представника державного спеціалізованого лісозахисного підприємства щодо необхідності здійснення лісозахисних чи інших заходів з поліпшення санітарного стану лісів за результатами огляду санітарного стану лісової ділянки:

<u>Інженер З.П.Рибак</u>	_____	_____
<u>Інженер З.П.</u>	_____	<u>Рибак С.В.</u>
(посада)	(підпис)	(ініціали та прізвище)
<u>12</u> <u>05</u> 20 <u>21</u> року		



ПОВІДОМЛЕННЯ  
про появу ознак погіршення санітарного стану лісових насаджень

Житомирська область

(Автономна Республіка Крим, область)

ДПЄмільчинськеЛГ

(найменування власника лісів, постійного лісокористувача)

Лісництво Королівське урочище \_\_\_\_\_  
квартал № 44 виділ № 52 ділянка № — площа 1.3 гектарів

Таксаційна характеристика насадження

Склад Хз 15п + Дз, вік 53 років, бонітет 1а, середній діаметр 26 сантиметрів,  
середня висота 22 метрів, повнота 0.7, тип лісу ВзДс, рельєф рівнинний, експозиція —, ґрунт дерново-підзолистий, підріст Дз, підлісок КЧЛ

Лісопатологічна характеристика насадження

Вид пошкодження насадження (лісова пожежа, буревій, сніголам, обледеніння, відмирання та всихання дерев, захаращеність, об'їдання шкідниками хвої/листя, наявність гусені, масовий літ метеликів, опадання хвої/листя, відлущення кори на стовбурах та інші ознаки, не характерні для нормального стану дерев) вживий короту, трутвики, спорожені

Ступінь пошкодження, ураження: слабке  
(поодинокі, слабке, середнє, сильне)

Вид розподілу пошкоджених дерев: груповий  
(поодинокі, групові, куртинні)

Обсяг ушкодженої деревини на 1 гектарі (окомірно) 15 куб. метрів, у тому числі сухостійної 13 куб. метрів

Ознаки погіршення стану лісових насаджень виявив:

Ст.м/лісу

(посада)

(підпис)

(ініціали та прізвище)

6 травня 2021 року

Лісничий

(лісничий (помічник лісничого))

(підпис)

М.Ю.Колісніченко

(ініціали та прізвище)

6 травня 2021 року

Висновок інженера відділу (сектору) охорони і захисту лісу державного лісогосподарського (лісомисливського) підприємства або представника державного спеціалізованого лісозахисного підприємства щодо необхідності здійснення лісозахисних чи інших заходів з поліпшення санітарного стану лісів за результатами огляду санітарного стану лісової ділянки:

погоджує СРБ

Інженер СЛ

(посада)

(підпис)

Романчук С.В.

(ініціали та прізвище)

12.05 2021 року



**ПОВІДОМЛЕННЯ**  
про появу ознак погіршення санітарного стану лісових насаджень

**Житомирська область**

(Автономна Республіка Крим, область)

**ДПЄмільчинськеЛГ**

(найменування власника лісів, постійного лісокористувача)

Лісництво Королівське урочище \_\_\_\_\_  
квартал № 63 виділ № 35 ділянка № \_\_\_\_\_ площа 29 гектарів

**Таксаційна характеристика насадження**

Склад С3Б2МВ4 вік 80 років, бонітет 1, середній діаметр 40 сантиметрів,  
середня висота 29 метрів, повнота 06, тип лісу С4Г2С, рельєф рівнинний,  
експозиція \_\_\_\_\_, ґрунт дерново-підзолистий, підріст \_\_\_\_\_,  
підлісок лищ

**Лісопатологічна характеристика насадження**

Вид пошкодження насадження (лісова пожежа, буревій, сніголам, обледеніння, відмирання та всихання дерев, захаращеність, об'їдання шкідниками хвої/листя, наявність гусені, масовий літ метеликів, опадання хвої/листя, відлущення кори на стовбурах та інші ознаки, не характерні для нормального стану дерев) Відмирання та всихання

дерев, трутовиків, стовбурової гнилі  
Ступінь пошкодження, ураження: слабке  
(поодинокі, слабке, середнє, сильне)

Вид розподілу пошкоджених дерев: поодинокі  
(поодинокі, груповий, куртинний)

Обсяг ушкодженої деревини на 1 гектарі (окомірно) 15 куб. метрів, у тому числі сухостійної 13 куб. метрів

Ознаки погіршення стану лісових насаджень виявив:

Ст.м/лісу \_\_\_\_\_ Витиць \_\_\_\_\_ Лисевський П.І.  
(посада) (підпис) (ініціали та прізвище)

6 05 2021 року  
Лісничий \_\_\_\_\_ М.Ю.Колісніченко  
(лісничий (помічник лісничого) (підпис) (ініціали та прізвище)

6 05 2021 року

Висновок інженера відділу (сектору) охорони і захисту лісу державного лісогосподарського (лісомисливського) підприємства або представника державного спеціалізованого лісозахисного підприємства щодо необхідності здійснення лісозахисних чи інших заходів з поліпшення санітарного стану лісів за результатами огляду санітарного стану лісової ділянки:

потребує СРВ \_\_\_\_\_ Романчук С.В.  
інше ЗА \_\_\_\_\_ (підпис) (ініціали та прізвище)  
(посада)

12 05 2021 року



ПОВІДОМЛЕННЯ  
про появу ознак погіршення санітарного стану лісових насаджень

Житомирська область

(Автономна Республіка Крим, область)

ДП «Мільчинське ЛП»

(найменування власника лісів, постійного лісокористувача)

Лісництво Королівське урочище \_\_\_\_\_  
квартал № 71 виділ № 24 ділянка № \_\_\_\_\_ площа 29 гектарів

Таксаційна характеристика насадження

Склад 70% дуб вік 75 років, бонітет 2, середній діаметр 26 сантиметрів,  
середня висота 25 метрів, повнота 06, тип лісу ВЗДС, рельєф  
рівнинний, експозиція КЗП, ґрунт дерново-підзолистий підріст  
—, підлісок КЗП

Лісопатологічна характеристика насадження

Вид пошкодження насадження (лісова пожежа, буревій, сніголам, обледеніння, відмирання та всихання дерев, захаращеність, об'їдання шкідниками хвої/листя, наявність гусені, масовий літ метеликів, опадання хвої/листя, відлущення кори на стовбурах та інші ознаки, не характерні для нормального стану дерев)

шкідливість, стовбуровий грибок  
Ступінь пошкодження, ураження: слабке  
(поодинокі, слабке, середнє, сильне)

Вид розподілу пошкоджених дерев: поодинокі  
(поодинокі, груповий, куртинний)

Обсяг ушкодженої деревини на 1 гектарі (окомірно) 15 куб. метрів, у тому числі сухостійної 15 куб. метрів

Ознаки погіршення стану лісових насаджень виявив:

Ст.м/лісу \_\_\_\_\_ (посада) \_\_\_\_\_ (підпис) Мисовий П.Г. (ініціали та прізвище)

6 05 2021 року

Лісничий \_\_\_\_\_ (лісничий (помічник лісничого)) \_\_\_\_\_ (підпис) М.Ю.Колісніченко (ініціали та прізвище)

6 05 2021 року

Висновок інженера відділу (сектору) охорони і захисту лісу державного лісогосподарського (лісомисливського) підприємства або представника державного спеціалізованого лісозахисного підприємства щодо необхідності здійснення лісозахисних чи інших заходів з поліпшення санітарного стану лісів за результатами огляду санітарного стану лісової ділянки:

потребує срб  
інтс 3а \_\_\_\_\_ (посада) \_\_\_\_\_ (підпис) Романчук С.В. (ініціали та прізвище)

12 05 2021 року



ПОВІДОМЛЕННЯ  
про появу ознак погіршення санітарного стану лісових насаджень

Житомирська область

(Автономна Республіка Крим, область)

ДП «Мільчинське ЛГ»

(найменування власника лісів, постійного лісокористувача)

Лісництво Королівське

квартал № 71

виділ № 25

урочище

ділянка № —

площа 18

гектарів

Таксаційна характеристика насадження

Склад 70% БВР + 30% Д вік 75 років, бонітет 2, середній діаметр 26 сантиметрів, середня висота 25 метрів, повнота 0,6, тип лісу ВЗДС, рельєф рівнинний, експозиція —, ґрунт дерново-підзолистий, підріст —, підлісок КУП

Лісопатологічна характеристика насадження

Вид пошкодження насадження (лісова пожежа, буревій, сніголам, обледеніння, відмирання та всихання дерев, захаращеність, об'їдання шкідниками хвої/листя, наявність гусені, масовий літ метеликів, опадання хвої/листя, відлущення кори на стовбурах та інші ознаки, не характерні для нормального стану дерев) Друтовий, стовбурний

Ступінь пошкодження, ураження: слабке

(поодинокі, слабке, середнє, сильне)

Вид розподілу пошкоджених дерев: поодинокі

(поодинокі, групові, куртинні)

Обсяг ушкодженої деревини на 1 гектарі (окомірно) 15 куб. метрів, у тому числі сухостійної 15 куб. метрів

Ознаки погіршення стану лісових насаджень виявив:

Ст.м/лісу

(посада)

6 05 2021 року

Лісничий

(лісничий (помічник лісничого))

6 05 2021 року

(підпис)

Липсаків П.І.

(ініціали та прізвище)

(підпис)

М.Ю.Колісниченко

(ініціали та прізвище)

Висновок інженера відділу (сектору) охорони і захисту лісу державного лісгосподарського (лісомисливського) підприємства або представника державного спеціалізованого лісозахисного підприємства щодо необхідності здійснення лісозахисних чи інших заходів з поліпшення санітарного стану лісів за результатами огляду санітарного стану лісової ділянки:

потрібно СРВ

Етап 3А

(посада)

12 05 2021 року

(підпис)

Романчук С.В.

(ініціали та прізвище)



ПОВІДОМЛЕННЯ  
про появу ознак погіршення санітарного стану лісових насаджень

Житомирська область

(Автономна Республіка Крим, область)

ДПЄмільчинськеЛГ

(найменування власника лісів, постійного лісокористувача)

Лісництво Королівське урочище \_\_\_\_\_  
квартал № 98 виділ № 15 ділянка № 1 площа 76 гектарів

Таксаційна характеристика насадження

Склад ББВВРД вік 50 років, бонітет 1, середній діаметр 28 сантиметрів,  
середня висота 22 метрів, повнота 07, тип лісу С3ГДС, рельєф рівнинний,  
експозиція \_\_\_\_\_, ґрунт дерново-лісовий підлісок \_\_\_\_\_

Лісопатологічна характеристика насадження

Вид пошкодження насадження (лісова пожежа, буревій, сніголам, обледеніння, відмирання та всихання дерев, захаращеність, об'їдання шкідниками хвої/листя, наявність гусені, масовий літ метеликів, опадання хвої/листя, відлущення кори на стовбурах та інші ознаки, не характерні для нормального стану дерев) відмирання та всихання дерев, трутовиків, стовбурові гриби

Ступінь пошкодження, ураження: слабке  
(поодинокі, слабке, середнє, сильне)

Вид розподілу пошкоджених дерев: поодинокі  
(поодинокі, групові, куртинні)

Обсяг ушкодженої деревини на 1 гектарі (окомірно) 14 куб. метрів, у тому числі сухостійної 42 куб. метрів

Ознаки погіршення стану лісових насаджень виявив:

Ст.м/лісу _____	<u>Бітман</u>	<u>Лісничий П.Г</u>
(посада)	(підпис)	(ініціали та прізвище)
<u>6</u> <u>05</u> 20 <u>21</u> року		
Лісничий _____	<u>М.М.М.</u>	<u>М.Ю.Колісніченко</u>
(лісничий (помічник лісничого))	(підпис)	(ініціали та прізвище)

6 05 20 21 року

Висновок інженера відділу (сектору) охорони і захисту лісу державного лісогосподарського (лісомисливського) підприємства або представника державного спеціалізованого лісозахисного підприємства щодо необхідності здійснення лісозахисних чи інших заходів з поліпшення санітарного стану лісів за результатами огляду санітарного стану лісової ділянки:

<u>потребує СРВ</u>	<u>СРВ</u>	<u>Романчук С.В.</u>
<u>інж ЗЛ</u>	<u>СРВ</u>	<u>Романчук С.В.</u>
(посада)	(підпис)	(ініціали та прізвище)
<u>12</u> <u>05</u> 20 <u>21</u> року		



ПОВІДОМЛЕННЯ  
про появу ознак погіршення санітарного стану лісових насаджень

Житомирська область

(Автономна Республіка Крим, область)

ДП «Мільчинське ЛГ»

(найменування власника лісів, постійного лісокористувача)

Лісництво Королівське урочище \_\_\_\_\_  
квартал № 45 виділ № 15 ділянка № 2 площа 2,2 гектарів

Таксаційна характеристика насадження

Склад 55% дуб, 45% сосна вік 50 років, бонітет 1, середній діаметр 28 сантиметрів,  
середня висота 22 метрів, повнота 0,7, тип лісу СЗГРС, рельєф рівнинний, експозиція —, ґрунт дерново-підзолистий, підріст —, підлісок —

Лісопатологічна характеристика насадження

Вид пошкодження насадження (лісова пожежа, буревій, сніголам, обледеніння, відмирання та всихання дерев, захаращеність, об'їдання шкідниками хвої/листя, наявність гусені, масовий літ метеликів, опадання хвої/листя, відлущення кори на стовбурах та інші ознаки, не характерні для нормального стану дерев) визрастання та всихання

дерев, прутівників, стовбурів шмат  
Ступінь пошкодження, ураження: слабке  
(поодинокі, слабке, середнє, сильне)

Вид розподілу пошкоджених дерев: розріджене  
(поодинокі, групові, куртинні)

Обсяг ушкодженої деревини на 1 гектарі (окомірно) 14 куб. метрів, у тому числі сухостійної 12 куб. метрів

Ознаки погіршення стану лісових насаджень виявив:

Ст.м/лісу _____ (посада)	<u>[підпис]</u> (підпис)	<u>Липський П.Г.</u> (ініціали та прізвище)
<u>6 05</u> 20 <u>21</u> року		
Лісничий _____ (лісничий (помічник лісничого))	<u>[підпис]</u> (підпис)	<u>М.Ю.Колісніченко</u> (ініціали та прізвище)
<u>6 05</u> 20 <u>21</u> року		

Висновок інженера відділу (сектору) охорони і захисту лісу державного лісогосподарського (лісомисливського) підприємства або представника державного спеціалізованого лісозахисного підприємства щодо необхідності здійснення лісозахисних чи інших заходів з поліпшення санітарного стану лісів за результатами огляду санітарного стану лісової ділянки:

<u>потребує СРВ</u> <u>інше 3А</u> (посада)	<u>[підпис]</u> (підпис)	<u>Роданчук С.В.</u> (ініціали та прізвище)
_____ 20____ року		



**ПОВІДОМЛЕННЯ**  
про появу ознак погіршення санітарного стану лісових насаджень

**Житомирська область**

(Автономна Республіка Крим, область)

**ДП «Мільчинське ЛГ»**

(найменування власника лісів, постійного лісокористувача)

Лісництво Королівське урочище \_\_\_\_\_  
квартал № 77 виділ № 22 ділянка № 1 площа 50 гектарів

**Таксаційна характеристика насадження**

Склад 59% дуб, 1% береза, 40% сосна вік 80 років, бонітет 1, середній діаметр 36 сантиметрів, середня висота 28 метрів, повнота 07, тип лісу СЗТРС, рельєф рівнинний, експозиція —, ґрунт дерново-підзолиний, підріст —, підлісок 1003, КУП

**Лісопатологічна характеристика насадження**

Вид пошкодження насадження (лісова пожежа, буревій, сніголам, обледеніння, відмирання та всихання дерев, захаращеність, об'їдання шкідниками хвої/листя, наявність гусені, масовий літ метеликів, опадання хвої/листя, відлущення кори на стовбурах та інші ознаки, не характерні для нормального стану дерев) Відхилення та всихання дерев, трутовик ідеальний, вироїли, елс.

Ступінь пошкодження, ураження: середнє  
(поодинокі, слабке, середнє, сильне)

Вид розподілу пошкоджених дерев: поодинокі  
(поодинокі, групові, куртинні)

Обсяг ушкодженої деревини на 1 гектарі (окоірно) 15 куб. метрів, у тому числі сухостійної 13 куб. метрів

Ознаки погіршення стану лісових насаджень виявив:

Ст.м/лісу \_\_\_\_\_ (посада) \_\_\_\_\_ (підпис) Литвиненко П.Г. (ініціали та прізвище)

7 05 2021 року  
Лісничий \_\_\_\_\_ (лісничий (помічник лісничого)) \_\_\_\_\_ (підпис) М.Ю.Колісніченко (ініціали та прізвище)

7 05 2021 року

Висновок інженера відділу (сектору) охорони і захисту лісу державного лісогосподарського (лісомисливського) підприємства або представника державного спеціалізованого лісозахисного підприємства щодо необхідності здійснення лісозахисних чи інших заходів з поліпшення санітарного стану лісів за результатами огляду санітарного стану лісової ділянки:

потрапив СРВ  
єнас 3А \_\_\_\_\_ (посада) \_\_\_\_\_ (підпис) Романчук С.В. (ініціали та прізвище)

12 05 2021 року



ПОВІДОМЛЕННЯ  
про появу ознак погіршення санітарного стану лісових насаджень

Житомирська область

(Автономна Республіка Крим, область)

ДП «Мільчинське ЛГ»

(найменування власника лісів, постійного лісокористувача)

Лісництво Королівське

квартал № 78

виділ № 5

урочище \_\_\_\_\_

ділянка № \_\_\_\_\_

площа 62 гектарів

Таксаційна характеристика насадження

Склад 49% берези, 51% дуба, вік 70 років, бонітет 1, середній діаметр 30 сантиметрів, середня висота 24 метрів, повнота 07, тип лісу С2002, рельєф рівнинний, експозиція \_\_\_\_\_, ґрунт дерново-підзолисті, підлісок лищ, кущ, підріст \_\_\_\_\_

Лісопатологічна характеристика насадження

Вид пошкодження насадження (лісова пожежа, буревій, сніголам, обледеніння, відмирання та всихання дерев, захаращеність, об'їдання шкідниками хвої/листя, наявність гусені, масовий літ метеликів, опадання хвої/листя, відлущення кори на стовбурах та інші ознаки, не характерні для нормального стану дерев) відмирання та всихання дерев, хворобливі сектори, несправний прутівник

Ступінь пошкодження, ураження: слабке  
(поодинокі, слабке, середнє, сильне)

Вид розподілу пошкоджених дерев: поодинокі  
(поодинокі, групові, куртинні)

Обсяг ушкодженої деревини на 1 гектарі (окомірно) 15 куб. метрів, у тому числі сухостійної 13 куб. метрів

Ознаки погіршення стану лісових насаджень виявив:

Ст.м/лісу \_\_\_\_\_

(посада)

(підпис)

(ініціали та прізвище)

7 05 2021 року

Лісничий \_\_\_\_\_

(лісничий (помічник лісничого)

(підпис)

М.Ю.Колісніченко  
(ініціали та прізвище)

7 05 2021 року

Висновок інженера відділу (сектору) охорони і захисту лісу державного лісгосподарського (лісомисливського) підприємства або представника державного спеціалізованого лісозахисного підприємства щодо необхідності здійснення лісозахисних чи інших заходів з поліпшення санітарного стану лісів за результатами огляду санітарного стану лісової ділянки:

попередив СРБ  
інас. 31

(посада)

(підпис)

Романчук С.В.  
(ініціали та прізвище)

12 05 2021 року



ПОВІДОМЛЕННЯ  
про появу ознак погіршення санітарного стану лісових насаджень

Житомирська область

(Автономна Республіка Крим, область)

ДП «Мільчинське ЛГ»

(найменування власника лісів, постійного лісокористувача)

Лісництво Королівське урочище \_\_\_\_\_  
квартал № 78 виділ № 14 ділянка № 1 площа 70 гектарів

Таксаційна характеристика насадження

Склад 39,35% дуба вік 70 років, бонітет 1, середній діаметр 30 сантиметрів,  
середня висота 27 метрів, повнота 0,7, тип лісу С3ГДС, рельєф рівнинний,  
експозиція \_\_\_\_\_, ґрунт дрібно-підзолистий, підріст 9 кл. Г1Г3, підлісок ГРЗ

Лісопатологічна характеристика насадження

Вид пошкодження насадження (лісова пожежа, буревій, сніголам, обледеніння, відмирання та всихання дерев, захаращеність, об'їдання шкідниками хвої/листя, наявність гусені, масовий літ метеликів, опадання хвої/листя, відлущення кори на стовбурах та інші ознаки, не характерні для нормального стану дерев): відщеплення та всихання дерев, втрата пружності масиву

Ступінь пошкодження, ураження: слабке  
(поодинокі, слабе, середнє, сильне)

Вид розподілу пошкоджених дерев: поодинокі  
(поодинокі, групові, куртинні)

Обсяг ушкодженої деревини на 1 гектарі (окомірно) 15 куб. метрів, у тому числі сухостійної 13 куб. метрів

Ознаки погіршення стану лісових насаджень виявив:

Ст.м/лісу

(посада)

(підпис)

(ініціали та прізвище)

7 05 2021 року

Лісничий

(лісничий (помічник лісничого))

(підпис)

М.Ю.Колісніченко  
(ініціали та прізвище)

7 05 2021 року

Висновок інженера відділу (сектору) охорони і захисту лісу державного лісогосподарського (лісомисливського) підприємства або представника державного спеціалізованого лісозахисного підприємства щодо необхідності здійснення лісозахисних чи інших заходів з поліпшення санітарного стану лісів за результатами огляду санітарного стану лісової ділянки:

потребує СРВ

інж. ЗН

(посада)

(підпис)

Романчук С.В.  
(ініціали та прізвище)

12 05 2021 року

НУМЕРАЦІЙНА ВІДОМІСТЬ ДЕРЕВ,  
призначених для вибіркової санітарної рубки

Житомирська область  
ДП Ємільчинське лісове господарство

Лісництво Королівське  
квартал № 26

виділ № 6

урочище \_\_\_\_\_  
ділянка № \_\_\_\_\_ площа 2.6 гектарів

Порядковий номер дерева	Порода	Ступінь товщини стовбурів, сантиметрів			Категорія стану дерева, підстава відбору для рубки	Порядковий номер дерева	Порода	Ступінь товщини стовбурів, сантиметрів			Категорія стану дерева, підстава відбору для рубки
		ділові	напівділові	дров'яні				ділові	напівділові	дров'яні	
1	Осика	-	-	28.	✓ сировості						
2	Осика	-	-	24.	✓ сировості						
3	Осика	-	-	24.	✓ сировості						
4	Осика	28.	-	-	✓ сировості						
5	Осика	36.	-	-	✓ сировості						
6	Осика	32.	-	-	✓ сировості						
7	Осика	28.	-	-	✓ сировості						
8	Осика	36.	-	-	✓ сировості						
9	Осика	32.	-	-	✓ сировості						
10	Береза	-	-	32.	✓ сировості						
11	Осика	32.	-	-	✓ сировості						
12	Осика	36.	-	-	✓ сировості						
13	Осика	28.	-	-	✓ сировості						
14	Береза	-	-	24.	✓ сировості						
15	Осика	32.	-	-	✓ сировості						
16	Осика	28.	-	-	✓ сировості						
17	Осика	28.	-	-	✓ сировості						
18	Осика	-	-	24.	✓ сировості						
19	Осика	36.	-	-	✓ сировості						
20	Осика	40.	-	-	✓ сировості						
21	Осика	-	-	24.	✓ сировості						
22	Осика	28.	-	-	✓ сировості						
23	Береза	-	-	24.	✓ сировості						
24	Береза	-	-	24.	✓ сировості						
25	Береза	-	-	24.	✓ сировості						
26	Осика	-	-	24.	✓ сировості						
27	Осика	-	-	24.	✓ сировості						
28	Осика	-	-	24.	✓ сировості						

Всього пронумеровано дерев: 28 (двадцять вісім) (кількість словами)

Нумерацію і перелік провели:

Григорук З.А.

(посада)

С.М. Яку

(посада)

М.В. Яку

(посада)

8 02 20 21 року

[Підпис]  
(підпис)

[Підпис]  
(підпис)

[Підпис]  
(підпис)

Романчук С.В.

(ініціали та прізвище)

Рос О.М.

(ініціали та прізвище)

Примак Ю.В.

(ініціали та прізвище)



НУМЕРАЦІЙНА ВІДОМІСТЬ ДЕРЕВ,  
призначених для вибіркової санітарної рубки

Житомирська область  
ДП Ємільчинське лісове господарство

Лісництво Королівське  
квартал № 40

виділ № 26

урочище  
ділянка № \_\_\_\_\_

площа 8.1 гектарів

Порядковий номер дерева	Порода	Ступінь товщини стовбурів, сантиметрів			Категорія стану дерева, підстава відбору для рубки	Порядковий номер дерева	Порода	Ступінь товщини стовбурів, сантиметрів			Категорія стану дерева, підстава відбору для рубки
		ділові	напівділові	дров'яні				ділові	напівділові	дров'яні	
1	Береза	24			IV висушено	37	Осика			24	VI сухост.
2	Береза		24		✓ сухостій	38	Осика			24	VI сухост.
3	Береза	28			IV висушено	39	Осика			24	VI сухост.
4	Осика		28		✓ сухостій	40	Осика			24	VI сухост.
5	Береза		24		✓ сухостій	41	Осика			24	VI сухост.
6	Береза	24			IV висушено	42	Осика			28	VI сухост.
7	Береза	28			IV висушено	43	Осика			24	IV висушено
8	Береза	28			IV висушено	44	Осика			28	VI сухост.
9	Береза	28			IV висушено	45	Осика			28	VI сухост.
10	Береза	28			IV висушено	46	Осика			28	VI сухост.
11	Береза		24		IV висушено	47	Осика			24	VI сухост.
12	Осика			24	✓ сухостій	48	Осика			24	VI сухост.
13	Осика		28		✓ сухостій	49	Осика			24	VI сухост.
14	Осика			24	✓ сухостій	50	Осика			24	VI сухост.
15	Береза	24			IV висушено	51	Осика			28	VI сухост.
16	Береза	36			IV висушено	52	Осика			24	VI сухост.
17	Береза	28			IV висушено	53	Осика			24	VI сухост.
18	Осика		24		✓ сухостій	54	Осика			24	VI сухост.
19	Осика			24	✓ сухостій	55	Осика			24	VI сухост.
20	Осика			24	✓ сухостій	56	Осика			24	VI сухост.
21	Осика			24	✓ сухостій	57	Осика			24	VI сухост.
22	Осика			24	✓ сухостій	58	Береза	32			IV висушено
23	Осика			28	✓ сухостій	59	Осика			28	VI сухост.
24	Осика			24	✓ сухостій	60	Осика			28	VI сухост.
25	Береза	28			IV висушено	61	Осика			28	VI сухост.
26	Береза	24			IV висушено	62	Осика			24	VI сухост.
27	Береза	32			IV висушено	63	Осика			28	VI сухост.
28	Береза	28			IV висушено	64	Осика			28	VI сухост.
29	Осика			24	✓ сухостій	65	Береза	36			IV висушено
30	Береза	36			IV висушено	66	Осика			28	VI сухост.
31	Береза	32			IV висушено	67	Осика			24	VI сухост.
32	Осика			24	✓ сухостій	68	Осика			28	VI сухост.
33	Осика			28	✓ сухостій	69	Осика			24	VI сухост.
34	Осика			28	✓ сухостій	70	Осика			24	VI сухост.
35	Осика			28	✓ сухостій	71	Осика			28	VI сухост.
36	Береза	32			IV висушено	72	Осика			28	VI сухост.
37	Осика					73	Осика			28	VI сухост.

Всього пронумеровано дерев: \_\_\_\_\_

Нумерацію і перелік провели: \_\_\_\_\_

Битинер С.І.

(посада)

С.М.Ніч

(посада)

М.Ніч

(посада)

(підпис)

(підпис)

(підпис)

(ініціали та прізвище)

Ромашук С.Б.

(ініціали та прізвище)

Приймак Ю.В.

(ініціали та прізвище)

9 08 20 21 року

НУМЕРАЦІЙНА ВІДОМІСТЬ ДЕРЕВ,  
призначених для вибіркової санітарної рубки

Житомирська область  
ДП Ємільчинське лісове господарство

Лісництво Королівське  
квартал № 40

виділ № 26

урочище

ділянка №

площа 0.1 гектарів

Порядковий номер дерева	Порода	Ступінь товщини стовбурів, сантиметрів			Категорія стану дерева, підстава відбору для рубки	Порядковий номер дерева	Порода	Ступінь товщини стовбурів, сантиметрів			Категорія стану дерева, підстава відбору для рубки
		ділові	напівділові	дров'яні				ділові	напівділові	дров'яні	
74	Осика			28	I сучостий	113	Осика			28	IV
75	Береза	24			I сучастий	114	Осика			28	I сучаст.
76	Береза	32			I сучастий	115	Осика			24	I сучаст.
77	Вільха	52			I сучастий	116	Осика			24	I сучаст.
78	Вільха			36	I сучастий	117	Осика			32	I сучаст.
79	Вільха	36			I сучастий	118	Осика			28	I сучаст.
80	Вільха	48			I сучастий	119	Осика			24	I сучаст.
81	Вільха			24	I сучастий	120	Осика			24	I сучаст.
82	Вільха	48			I сучастий	121	Осика			24	I сучаст.
83	Вільха	48			I сучастий	122	Осика			24	I сучаст.
84	Вільха	36			I сучастий	123	Осика			24	I сучаст.
85	Вільха	32			I сучастий	124	Осика			24	I сучаст.
86	Вільха	52			I сучастий	125	Осика			28	I сучаст.
87	Осика			28	I сучастий	126	Осика			24	I сучаст.
88	Осика			28	I сучастий	127	Осика			28	I сучаст.
89	Осика			32	I сучастий	128	Осика			24	I сучаст.
90	Береза	28			I сучастий	129	Береза	28			I сучастий
91	Осика			24	I сучастий	130	Береза	32			I сучастий
92	Осика			28	I сучастий	131	Береза	28			I сучастий
93	Осика			28	I сучастий	132	Береза	32			I сучастий
94	Осика			28	I сучастий	133	Сосна	32			I сучастий
95	Вільха	24			I сучастий	134	Береза	36			I сучастий
96	Осика			28	I сучастий	135	Береза	24			I сучастий
97	Осика			28	I сучастий	136	Береза			36	I сучаст.
98	Осика			32	I сучастий	137	Береза	36			I сучастий
99	Осика			28	I сучастий	138	Береза	32			I сучастий
100	Осика			24	I сучастий	139	Береза	28			I сучастий
101	Осика			28	I сучастий	140	Береза	24			I сучастий
102	Осика			28	I сучастий	141	Береза	26			I сучастий
103	Осика			24	I сучастий	142	Вільха	24			I сучастий
104	Осика			24	I сучастий	143	Осика	28			I сучаст.
105	Осика			24	I сучастий	144	Осика	24			I сучаст.
106	Осика			24	I сучастий	145	Осика			28	I сучаст.
107	Осика			24	I сучастий	146	Осика	32			I сучаст.
108	Осика			28	I сучастий	147	Береза	28			I сучаст.

Всього прокумеровано дерев:

(кількість слів)

Нумерацію перевірили:

(посада)  
Лісничий 3.1

(посада)  
М. М. М. М.

(посада)  
М. М. М. М.

з 07 2009 року

(підпис)  
[Підпис]

(підпис)  
[Підпис]

(підпис)  
[Підпис]

(ініціали та прізвище)

Романчук С. В.

(ініціали та прізвище)

Рос. О. М.

(ініціали та прізвище)

М. М. М. М.



НУМЕРАЦІЙНА ВІДОМІСТЬ ДЕРЕВ,  
призначених для вибіркової санітарної рубки

Житомирська область  
ДП Ємільчинське лісове господарство

Лісництво Королієське

квартал № 40

виділ № 26

урочище \_\_\_\_\_

ділянка № \_\_\_\_\_

площа 7.1 гектарів

Порядковий номер дерева	Порода	Ступінь товщини стовбурів, сантиметрів			Категорія стану дерева, підстава відбору для рубки	Порядковий номер дерева	Порода	Ступінь товщини стовбурів, сантиметрів			Категорія стану дерева, підстава відбору для рубки
		ділові	напівділові	дров'яні				ділові	напівділові	дров'яні	
148	Осіна	28			І суходій	184	Беріз			24	І суходій
149	Осіна	28			І суходій	185	Беріз	28			І суходій
150	Осіна			28	І суходій	186	Беріз	28			І суходій
151	Осіна			28	І суходій	187	Беріз	28			І суходій
152	Осіна			32	І суходій	188	Беріз	36			І суходій
153	Осіна			28	І суходій	189	Беріз	28			І суходій
154	Осіна			28	І суходій	190	Беріз	28			І суходій
155	Осіна			24	І суходій	191	Беріз	24			І суходій
156	Осіна			32	І суходій	192	Беріз	24			І суходій
157	Осіна			32	І суходій	193	Беріз	28			І суходій
158	Осіна			28	І суходій	194	Беріз	36			І суходій
159	Осіна	32			І суходій	195	Беріз	28			І суходій
160	Беріз	40			І суходій	196	Беріз	32			І суходій
161	Осіна			32	І суходій	197	Беріз	36			І суходій
162	Осіна			36	І суходій	198	Беріз			32	І суходій
163	Осіна			28	І суходій	199	Беріз	36			І суходій
164	Осіна			28	І суходій	200	Беріз			36	І суходій
165	Осіна			32	І суходій	201	Осіна	36			І суходій
166	Осіна			36	І суходій	202	Осіна	32			І суходій
167	Беріз	32			І суходій	203	Осіна			28	І суходій
168	Беріз	36			І суходій	204	Беріз	36			І суходій
169	Беріз	36			І суходій	205	Осіна			28	І суходій
170	Беріз	32			І суходій	206	Осіна			32	І суходій
171	Беріз			28	І суходій	207	Осіна			36	І суходій
172	Беріз				І суходій	208	Осіна			28	І суходій
173	Беріз				І суходій	209	Осіна			24	І суходій
174	Беріз				І суходій	210	Беріз			24	І суходій
175	Беріз				І суходій	211	Беріз			28	І суходій
176	Беріз				І суходій	212	Беріз			24	І суходій
177	Беріз				І суходій	213	Беріз				І суходій
178	Осіна			28	І суходій						
179	Осіна			24	І суходій						
180	Беріз	32			І суходій						
181	Беріз	32			І суходій						
182	Осіна			28	І суходій						
183	Беріз			40	І суходій						

Всього пронумеровано дерев: 66 (шестдесят шесть)  
(кількість словами)

Нумерацію і перелік провели:

Ремітер З.А.

(посада)

С.М. Шу.

(посада)

М. Шу.

(посада)

2 02 20 21 року

(підпис)

(підпис)

(підпис)

Романчук С.В.

(ініціали та прізвище)

Кос О.П.

(ініціали та прізвище)

Примак Ю.Б.

(ініціали та прізвище)

НУМЕРАЦІЙНА ВІДОМІСТЬ ДЕРЕВ,  
призначених для вибіркової санітарної рубки

Житомирська область  
ДП Ємільчинське лісове господарство

Лісництво Королівське  
квартал № 1

виділ № 2

урочище  
ділянка № 1

площа 3.5 гектарів

Порядковий номер дерева	Порода	Ступінь товщини стовбурів, сантиметрів			Категорія стану дерева, підстава відбору для рубки	Порядковий номер дерева	Порода	Ступінь товщини стовбурів, сантиметрів			Категорія стану дерева, підстава відбору для рубки
		ділові	напівділові	дров'яні				ділові	напівділові	дров'яні	
1	Осика			36	IV клас	36	Осика			36	IV клас
2	Осика	28			IV клас	37	Осика			40	IV клас
3	Осика			32	V клас	38	Осика			52	V клас
4	Осика			32	V клас	39	Осика	40			IV клас
5	Осика	40			IV клас	40	Осика			36	V клас
6	Осика			28	V клас	41	Осика			36	V клас
7	Осика			36	V клас	42	Осика	28			IV клас
8	Осика			40	V клас	43	Осика			36	V клас
9	Осика			44	V клас	44	Осика	44			IV клас
10	Осика			36	V клас	45	Осика			48	V клас
11	Осика			32	V клас	46	Осика			28	V клас
12	Осика			44	V клас	47	Осика			28	V клас
13	Осика			28	VI клас	48	Осика			32	V клас
14	Осика			28	VI клас	49	Осика			48	V клас
15	Осика			32	V клас	50	Осика			36	V клас
16	Осика			36	V клас	51	Осика			36	V клас
17	Осика			40	V клас	52	Осика			32	V клас
18	Осика			44	V клас	53	Осика			28	V клас
19	Осика			40	V клас	54	Осика			32	V клас
20	Осика			32	VI клас	55	Осика			48	V клас
21	Осика			28	V клас	56	Осика			48	V клас
22	Осика			40	V клас	57	Осика			36	V клас
23	Осика			32	V клас	58	Осика			40	V клас
24	Осика			36	VI клас	59	Осика			36	VI клас
25	Осика			36	V клас	60	Осика			28	VI клас
26	Осика			32	V клас	61	Осика			32	V клас
27	Осика			40	V клас	62	Осика	32			IV клас
28	Осика			28	V клас	63	Осика	28			IV клас
29	Осика			28	V клас	64	Осика			32	VI клас
30	Осика			32	V клас	65	Осика			40	VI клас
31	Осика			40	V клас	66	Осика			36	VI клас
32	Осика			32	V клас	67	Осика			36	VI клас
33	Осика			40	V клас	68	Осика			40	VI клас
34	Осика			32	V клас	69	Осика			32	VI клас
35	Осика			40	V клас	70	Осика			28	VI клас

Всього пронумеровано дерев: 20 (двадцять)  
(кількість словами)

Нумерацію і перелік провели:

Григорук С.В.

(посада)

С.М. Мусу

(посада)

М. Мусу

(посада)

(підпис)

(підпис)

(підпис)

Росинчук С.В.

(ініціали та прізвище)

Кос О.М.

(ініціали та прізвище)

Сергійченко О.Б.

(ініціали та прізвище)

12 02 20 21 року



НУМЕРАЦІЙНА ВІДОМІСТЬ ДЕРЕВ,  
призначених для вибіркової санітарної рубки

Житомирська область  
ДП Смільчинське лісове господарство

Лісництво Королівське  
квартал № 1

виділ № 2.1

урочище \_\_\_\_\_

ділянка № \_\_\_\_\_

площа 3.5 гектарів

Порядковий номер дерева	Порода	Ступінь товщини стовбурів, сантиметрів			Категорія стану дерева, підстава відбору для рубки	Порядковий номер дерева	Порода	Ступінь товщини стовбурів, сантиметрів			Категорія стану дерева, підстава відбору для рубки
		ділові	напівділові	дров'яні				ділові	напівділові	дров'яні	
71	Осика			40	✓ сировості	107	Осика			28	✓ сировості
72	Осика			32	✓ сировості	108	Осика			32	✓ сировості
73	Осика			44	✓ сировості	109	Осика			32	✓ сировості
74	Осика			40	✓ сировості	110	Осика			28	✓ сировості
75	Осика			57	✓ сировості	111	Осика			28	✓ сировості
76	Осика			48	✓ сировості	112	Осика			28	✓ сировості
77	Осика			49	✓ сировості	113	Осика			28	✓ сировості
78	Осика			44	✓ сировості	114	Осика			36	✓ сировості
79	Осика			36	✓ сировості	115	Осика			28	✓ сировості
80	Осика			28	✓ сировості	116	Осика			32	✓ сировості
81	Осика			28	✓ сировості	117	Осика			32	✓ сировості
82	Осика			32	✓ сировості	118	Осика			36	✓ сировості
83	Осика			32	✓ сировості	119	Осика			32	✓ сировості
84	Осика	32			✓ сировості						
85	Осика			24	✓ сировості						
86	Осика	28			✓ сировості						
87	Осика	28			✓ сировості						
88	Осика			36	✓ сировості						
89	Осика	36			✓ сировості						
90	Осика			40	✓ сировості						
91	Осика			36	✓ сировості						
92	Осика			40	✓ сировості						
93	Осика			36	✓ сировості						
94	Осика			28	✓ сировості						
95	Осика			32	✓ сировості						
96	Осика			28	✓ сировості						
97	Осика			28	✓ сировості						
98	Осика			28	✓ сировості						
99	Осика			32	✓ сировості						
100	Осика			36	✓ сировості						
101	Осика			36	✓ сировості						
102	Осика			36	✓ сировості						
103	Осика			28	✓ сировості						
104	Осика			28	✓ сировості						
105	Осика			28	✓ сировості						
106	Осика			36	✓ сировості						

Всього пронумеровано дерев: 49 (сорок дев'ять)  
(кількість словами)

Нумерацію і перелік провели:

Григор 37  
(посада)

С. М. М. М.  
(посада)

М. М. М.  
(посада)

(підпис)

(підпис)

(підпис)

Росенчук С. В.  
(ініціали та прізвище)

(ініціали та прізвище)

(ініціали та прізвище)

(ініціали та прізвище)

12 02 2021 року

НУМЕРАЦІЙНА ВІДОМІСТЬ ДЕРЕВ,  
призначених для вибіркової санітарної рубки

Житомирська область  
ДП Смільчинське лісове господарство

Лісництво Копилівське  
квартал № 47

виділ № 14

урочище Чинівська діля  
ділянка № 2 площа 4.5 гектарів

Порядковий номер дерева	Порода	Ступінь товщини стовбурів, сантиметрів			Категорія стану дерева, підстава відбору для рубки	Порядковий номер дерева	Порода	Ступінь товщини стовбурів, сантиметрів			Категорія стану дерева, підстава відбору для рубки
		ділові	напівділові	дров'яні				ділові	напівділові	дров'яні	
1	Осика			28	✓ сукост.	36	Осика			28	✓ сукост.
2	Осика			28	✓ сукост.	37	Осика			32	✓ сукост.
3	Осика			28	✓ сукост.	38	Осика			28	✓ сукост.
4	Осика			32	✓ сукост.	39	Осика	28			✓ сукост.
5	Осика			28	✓ сукост.	40	Осика			24	✓ сукост.
6	Осика	28			✓ сукост.	41	Осика			28	✓ сукост.
7	Осика	28			✓ сукост.	42	Осика			24	✓ сукост.
8	Осика	32			✓ сукост.	43	Осика	36			✓ сукост.
9	Осика	32			✓ сукост.	44	Осика	28			✓ сукост.
10	Осика			24	✓ сукост.	45	Осика	28			✓ сукост.
11	Осика			24	✓ сукост.	46	Осика			28	✓ сукост.
12	Осика			32	✓ сукост.	47	Осика			36	✓ сукост.
13	Осика			28	✓ сукост.	48	Осика	40			✓ сукост.
14	Осика			28	✓ сукост.	49	Осика	36			✓ сукост.
15	Осика			28	✓ сукост.	50	Осика			36	✓ сукост.
16	Береза	36			✓ сукост.	51	Осика			40	✓ сукост.
17	Осика	32			✓ сукост.	52	Осика			28	✓ сукост.
18	Береза	32			✓ сукост.	53	Осика	28			✓ сукост.
19	Береза	40			✓ сукост.	54	Осика	24			✓ сукост.
20	Осика			28	✓ сукост.	55	Осика	28			✓ сукост.
21	Осика	36			✓ сукост.	56	Осика	38			✓ сукост.
22	Осика	32			✓ сукост.	57	Осика	32			✓ сукост.
23	Береза	36			✓ сукост.	58	Осика			24	✓ сукост.
24	Береза	32			✓ сукост.	59	Осика			28	✓ сукост.
25	Береза	32			✓ сукост.	60	Осика			28	✓ сукост.
26	Береза			52	✓ сукост.	61	Осика			28	✓ сукост.
27	Осика			32	✓ сукост.	62	Осика			28	✓ сукост.
28	Осика			28	✓ сукост.	63	Осика			24	✓ сукост.
29	Осика			28	✓ сукост.	64	Осика			32	✓ сукост.
30	Осика	32			✓ сукост.	65	Осика			24	✓ сукост.
31	Береза	40			✓ сукост.	66	Береза	36			✓ сукост.
32	Осика	28			✓ сукост.	67	Осика			28	✓ сукост.
33	Осика	32			✓ сукост.	68	Осика			32	✓ сукост.
34	Осика	32			✓ сукост.	69	Осика			32	✓ сукост.
35	Осика			28	✓ сукост.	70	Осика			32	✓ сукост.

Всього пронумеровано дерев: 70 (кількість словами)

Нумерацію і перелік провели:

Григорук С.В.

(посада)

С.В. М. М. М.

(посада)

М. М. М.

(посада)

(підпис)

С.В. М. М. М.

(підпис)

С.В. М. М. М.

(підпис)

Романчук С.В.

(ініціали та прізвище)

Романчук С.В.

(ініціали та прізвище)

Романчук С.В.

(ініціали та прізвище)

13.07 2021 року



НУМЕРАЦІЙНА ВІДОМІСТЬ ДЕРЕВ,  
призначених для вибіркової санітарної рубки

Житомирська область  
ДП Ємільчинське лісове господарство

Лісництво Кіровоградське  
квартал № 41

виділ № 141/1

урочище Чилибівська яра  
ділянка № 2 площа 4.1 гектарів

Порядковий номер дерева	Порода	Ступінь товщини стовбурів, сантиметрів			Категорія стану дерева, підстава відбору для рубки	Порядковий номер дерева	Порода	Ступінь товщини стовбурів, сантиметрів			Категорія стану дерева, підстава відбору для рубки
		ділові	напівділові	дров'яні				ділові	напівділові	дров'яні	
71	Осика	32			IV клас	106	Осика			28	✓ сучко
72	Осика	36			IV клас	107	Береза	36			IV клас
73	Осика			24	✓ сучко	108	Осика			28	✓ сучко
74	Осика			36	✓ сучко	109	Осика			28	✓ сучко
75	Осика	40			IV клас	110	Осика			28	✓ сучко
76	Осика			32	✓ сучко	111	Осика			28	✓ сучко
77	Осика	36			IV клас	112	Осика	32			✓ сучко
78	Осика	28			IV клас	113	Осика	28			✓ сучко
79	Осика	36			✓ сучко	114	Осика	32			✓ сучко
80	Осика	32			✓ сучко	115	Осика			36	✓ сучко
81	Осика	32			✓ сучко	116	Осика			36	✓ сучко
82	Осика	36			IV клас	117	Осика			32	✓ сучко
83	Береза	36			✓ сучко	118	Осика			32	✓ сучко
84	Береза	32			✓ сучко	119	Осика	28			IV клас
85	Береза	28			✓ сучко	120	Осика	32			IV клас
86	Осика	40			✓ сучко	121	Береза	36			IV клас
87	Осика	36			✓ сучко	122	Осика			28	✓ сучко
88	Осика	32			✓ сучко	123	Осика			28	✓ сучко
89	Осика			28	✓ сучко	124	Осика	36			IV клас
90	Осика			24	✓ сучко	125	Осика	32			IV клас
91	Осика			28	✓ сучко	126	Осика	28			IV клас
92	Осика	32			IV клас	127	Осика	36			IV клас
93	Осика			28	✓ сучко	128	Осика			36	✓ сучко
94	Осика			32	✓ сучко	129	Осика			32	✓ сучко
95	Осика			36	✓ сучко	130	Осика			36	✓ сучко
96	Осика			32	✓ сучко	131	Осика	36			IV клас
97	Осика			28	✓ сучко	132	Осика	40			IV клас
98	Береза	36			IV клас	133	Осика	28			IV клас
99	Береза	28			IV клас	134	Осика			28	✓ сучко
100	Осика			28	✓ сучко						
101	Береза	32			✓ сучко						
102	Береза	28			✓ сучко						
103	Береза	28			IV клас						
104	Береза	32			✓ сучко						
105	Береза	28			✓ сучко						

Всього пронумеровано дерев: 64 (шістьдесят чотири) (кількість словами)

Нумерацію і перелік провели:

Григорук С.В.

(посада)

С.М. Сид

(посада)

М.М. Сид

(посада)

13.02 2024 року

(підпис)

(підпис)

(підпис)

(підпис)

(підпис)

(підпис)

Росинчук С.В.

(ініціали та прізвище)

Рос С.В.

(ініціали та прізвище)

Росинчук С.В.

(ініціали та прізвище)

НУМЕРАЦІЙНА ВІДОМІСТЬ ДЕРЕВ,  
призначених для вибіркової санітарної рубки

Житомирська область  
ДП Ємільчинське лісове господарство

Лісництво Житомирське  
квартал № 41

виділ № 14(1)

урочище Чайківська гора  
ділянка № 1 площа 6.0 гектарів

Порядковий номер дерева	Порода	Ступінь товщини стовбурів, сантиметрів			Категорія стану дерева, підстава відбору для рубки	Порядковий номер дерева	Порода	Ступінь товщини стовбурів, сантиметрів			Категорія стану дерева, підстава відбору для рубки
		ділові	напівділові	дров'яні				ділові	напівділові	дров'яні	
1	Осика			40	✓ сухост.	36	Береза	40			✓ сухост.
2	Осика			28	✓ сухост.	32	Береза	40			✓ сухост.
3	Осика			36	✓ сухост.	38	Береза	36			✓ сухост.
4	Осика			32	✓ сухост.	39	Береза	28			✓ сухост.
5	Береза	32			✓ сухост.	40	Осика	28			✓ сухост.
6	Осика			28	✓ сухост.	41	Осика				✓ сухост.
7	Береза	36			✓ сухост.	42	Осика	24			✓ сухост.
8	Береза	36			✓ сухост.	43	Осика	28			✓ сухост.
9	Береза	32			✓ сухост.	44	Осика	32			✓ сухост.
10	Береза	28			✓ сухост.	45	Осика	36			✓ сухост.
11	Осика		32		✓ сухост.	46	Осика	24			✓ сухост.
12	Осика			28	✓ сухост.	47	Осика	24			✓ сухост.
13	Осика			36	✓ сухост.	48	Осика	24			✓ сухост.
14	Осика		32		✓ сухост.	49	Береза	36			✓ сухост.
15	Береза	40			✓ сухост.	50	Осика	24			✓ сухост.
16	Береза	28			✓ сухост.	51	Осика	24			✓ сухост.
17	Осика			28	✓ сухост.	52	Осика	28			✓ сухост.
18	Осика			28	✓ сухост.	53	Осика	36			✓ сухост.
19	Осика			24	✓ сухост.	54	Осика	32			✓ сухост.
20	Береза		32		✓ сухост.	55	Осика		24		✓ сухост.
21	Береза	40			✓ сухост.	56	Осика		24		✓ сухост.
22	Береза	32			✓ сухост.	57	Осика	32			✓ сухост.
23	Береза	28			✓ сухост.	58	Осика		36		✓ сухост.
24	Береза	36			✓ сухост.	59	Осика	36			✓ сухост.
25	Береза	40			✓ сухост.	60	Осика	32			✓ сухост.
26	Осика			28	✓ сухост.	61	Осика	24			✓ сухост.
27	Осика		32		✓ сухост.	62	Осика		24		✓ сухост.
28	Осика			40	✓ сухост.	63	Осика		28		✓ сухост.
29	Береза	36			✓ сухост.	64	Береза	24			✓ сухост.
30	Береза	32			✓ сухост.	65	Осика	32			✓ сухост.
31	Осика	28			✓ сухост.	66	Осика	36			✓ сухост.
32	Осика	32			✓ сухост.	67	Осика	24			✓ сухост.
33	Осика	28			✓ сухост.	68	Осика	28			✓ сухост.
34	Осика			28	✓ сухост.	69	Осика	32			✓ сухост.
35	Береза	32			✓ сухост.	70	Осика	36			✓ сухост.

Всього пронумеровано дерев: 70 (сімдесят)  
(кількість словами)

Нумерацію і перелік провели:  
Григорук С.В.

(посада)

С.В. Григорук

(посада)

С.В. Григорук

(посада)

13.02 2021 року

(підпис)

(підпис)

(підпис)

(ініціали та прізвище)

(ініціали та прізвище)

(ініціали та прізвище)



НУМЕРАЦІЙНА ВІДОМІСТЬ ДЕРЕВ,  
призначених для вибіркової санітарної рубки

Житомирська область  
ДП Ємільчинське лісове господарство

Лісництво Кіровоградське  
квартал № 41

виділ № 144

урочище Чилибська гора  
ділянка № 1 площа 6.0 гектарів

Порядковий номер дерева	Порода	Ступінь товщини стовбурів, сантиметрів			Категорія стану дерева, підстава відбору для рубки	Порядковий номер дерева	Порода	Ступінь товщини стовбурів, сантиметрів			Категорія стану дерева, підстава відбору для рубки
		ділові	напівділові	дров'яні				ділові	напівділові	дров'яні	
71	Осика			28	✓ в цурості	106	Осика	32			✓ в цурості
72	Осика			28	✓ в цурості	107	Осика	32			✓ в цурості
73	Осика	32			✓ в цурості	108	Осика			28	✓ в цурості
74	Осика	32			✓ в цурості	109	Осика	28			✓ в цурості
75	Осика			36	✓ в цурості	110	Осика	32			✓ в цурості
76	Осика			24	✓ в цурості	111	Осика			24	✓ в цурості
77	Осика	36			✓ в цурості	112	Осика			28	✓ в цурості
78	Осика	32			✓ в цурості	113	Осика			24	✓ в цурості
79	Осика	28			✓ в цурості	114	Осика	28			✓ в цурості
80	Осика			24	✓ в цурості	115	Осика			24	✓ в цурості
81	Осика			28	✓ в цурості	116	Осика			28	✓ в цурості
82	Осика			28	✓ в цурості	117	Осика	28			✓ в цурості
83	Осика			28	✓ в цурості	118	Осика	28			✓ в цурості
84	Осика			28	✓ в цурості	119	Осика			28	✓ в цурості
85	Осика	32			✓ в цурості	120	Осика			24	✓ в цурості
86	Осика	36			✓ в цурості	121	Осика	32			✓ в цурості
87	Осика	40			✓ в цурості	122	Осика			24	✓ в цурості
88	Осика			40	✓ в цурості	123	Осика			24	✓ в цурості
89	Осика			28	✓ в цурості	124	Осика	32			✓ в цурості
90	Осика	40			✓ в цурості	125	Осика			24	✓ в цурості
91	Осика	36			✓ в цурості	126	Осика			32	✓ в цурості
92	Осика	40			✓ в цурості	127	Осика			28	✓ в цурості
93	Осика	36			✓ в цурості	128	Осика			24	✓ в цурості
94	Осика			32	✓ в цурості	129	Осика	36			✓ в цурості
95	Осика			28	✓ в цурості	130	Осика	36			✓ в цурості
96	Білка	40			✓ в цурості	131	Білка	36			✓ в цурості
97	Білка	36			✓ в цурості	132	Осика			36	✓ в цурості
98	Осика			40	✓ в цурості	133	Осика			24	✓ в цурості
99	Білка			28	✓ в цурості	134	Білка	36			✓ в цурості
100	Осика	36			✓ в цурості	135	Осика			32	✓ в цурості
101	Осика			28	✓ в цурості	136	Осика	32			✓ в цурості
102	Осика	32			✓ в цурості	137	Осика			32	✓ в цурості
103	Осика			28	✓ в цурості	138	Осика	32			✓ в цурості
104	Осика			28	✓ в цурості	139	Осика			24	✓ в цурості
105	Осика			28	✓ в цурості	140	Осика			28	✓ в цурості

Всього пронумеровано дерев: 70 (сімдесят)  
(кількість словами)

Нумерацію та перелік провели:  
Романчук С.В.

(посада)

С.В. Романчук

(посада)

М.В. Романчук

(посада)

(підпис)

(підпис)

(підпис)

(ініціали та прізвище)

Романчук С.В.

(ініціали та прізвище)

Романчук С.В.

(ініціали та прізвище)

13.02 2021 року

НУМЕРАЦІЙНА ВІДОМІСТЬ ДЕРЕВ,  
призначених для вибіркової санітарної рубки

Житомирська область  
ДП Ємільчинське лісове господарство

Лісництво Корніївське  
квартал № 44

виділ № 14

урочище Ємільчинська дача  
ділянка № 1 площа 6.0 гектарів

Порядковий номер дерева	Порода	Ступінь товщини стовбурів, сантиметрів			Категорія стану дерева, підстава відбору для рубки	Порядковий номер дерева	Порода	Ступінь товщини стовбурів, сантиметрів			Категорія стану дерева, підстава відбору для рубки
		ділові	напівділові	дров'яні				ділові	напівділові	дров'яні	
141	Осика			40	✓ в сухост.	176	Осика			32	✓ в сухост.
142	Осика			36	✓ в сухост.	177	Осика			28	✓ в сухост.
143	Осика			36	✓ в сухост.	178	Осика	28			✓ в сухост.
144	Осика			28	✓ в сухост.	179	Осика	24			✓ в сухост.
145	Осика	36			✓ в сухост.	180	Осика	32			✓ в сухост.
146	Осика			24	✓ в сухост.	181	Осика	36			✓ в сухост.
147	Осика			32	✓ в сухост.	182	Осика			24	✓ в сухост.
148	Осика			28	✓ в сухост.	183	Осика			24	✓ в сухост.
149	Осика			36	✓ в сухост.	184	Осика			28	✓ в сухост.
150	Береза			32	✓ в сухост.	185	Осика			32	✓ в сухост.
151	Осика			28	✓ в сухост.	186	Осика			28	✓ в сухост.
152	Осика			28	✓ в сухост.	187	Осика	32			✓ в сухост.
153	Осика			32	✓ в сухост.	188	Осика	36			✓ в сухост.
154	Береза	44			✓ в сухост.	189	Осика	40			✓ в сухост.
155	Осика			32	✓ в сухост.	190	Осика	28			✓ в сухост.
156	Береза	40			✓ в сухост.	191	Осика	32			✓ в сухост.
157	Осика			28	✓ в сухост.	192	Осика			24	✓ в сухост.
158	Осика			32	✓ в сухост.						
159	Осика			32	✓ в сухост.						
160	Осика	28			✓ в сухост.						
161	Осика			32	✓ в сухост.						
162	Осика	36			✓ в сухост.						
163	Осика	40			✓ в сухост.						
164	Осика			32	✓ в сухост.						
165	Осика			36	✓ в сухост.						
166	Осика	36			✓ в сухост.						
167	Осика	40			✓ в сухост.						
168	Осика			32	✓ в сухост.						
169	Осика	32			✓ в сухост.						
170	Осика			32	✓ в сухост.						
171	Осика			28	✓ в сухост.						
172	Осика			32	✓ в сухост.						
173	Осика	32			✓ в сухост.						
174	Осика	36			✓ в сухост.						
175	Осика	28			✓ в сухост.						

Всього пронумеровано дерев: 92 (дев'яносто два)  
(кількість словами)

Нумерацію і перелік провели:

Битинський ЗД

(посада)

С.М. Івчу

(посада)

М. Івчу

(посада)

13 08 20 21 року

[Підпис]

(підпис)

[Підпис]

(підпис)

[Підпис]

(підпис)

Рокитницький С.Б.

(ініціали та прізвище)

Г.О. Н.

(ініціали та прізвище)

Мельник Д.М.

(ініціали та прізвище)



НУМЕРАЦІЙНА ВІДОМІСТЬ ДЕРЕВ,  
призначених для вибіркової санітарної рубки

Житомирська область  
ДП Ємільчинське лісове господарство

Лісництво Королівське  
квартал № 44

виділ № 14

урочище Шибівська гора  
ділянка № \_\_\_\_\_ площа 1.5 гектарів

Порядковий номер дерева	Порода	Ступінь товщини стовбурів, сантиметрів			Категорія стану дерева, підстава відбору для рубки	Порядковий номер дерева	Порода	Ступінь товщини стовбурів, сантиметрів			Категорія стану дерева, підстава відбору для рубки
		ділові	напівділові	дров'яні				ділові	напівділові	дров'яні	
1	Берізе	40			IV бсх	36	Берізе	40			IV бсх
2	Берізе	36			IV бсх	37	Берізе	28			IV бсх
3	Берізе	40			V сурост	38	Берізе		28		VI сурост
4	Берізе		36		V сурост	39	Берізе		28		VI сурост
5	Берізе		52		V сурост	40	Берізе		32		VI сурост
6	Берізе		40		V сурост	41	Берізе	32			IV сурост
7	Берізе	32			V сурост	42	Берізе		24		V сурост
8	Берізе		32		V сурост	43	Берізе	32			IV бсх
9	Берізе		32		V сурост	44	Берізе	28			IV бсх
10	Берізе	36			IV бсх						
11	Берізе	36			IV бсх						
12	Берізе	40			IV бсх						
13	Берізе			44	VI сурост						
14	Берізе		48		V сурост						
15	Берізе			52	VI сурост						
16	Осика	40			IV бсх						
17	Берізе	44			IV бсх						
18	Берізе		40		V сурост						
19	Берізе			36	VI сурост						
20	Берізе	52			IV бсх						
21	Берізе	36			IV бсх						
22	Берізе	32			IV бсх						
23	Берізе			60	VI сурост						
24	Берізе		32		V сурост						
25	Берізе	36			IV бсх						
26	Берізе	36			IV бсх						
27	Берізе		48		V сурост						
28	Осика			24	VI сурост						
29	Осика			28	VI сурост						
30	Осика			24	VI сурост						
31	Осика			24	VI сурост						
32	Берізе	32			V сурост						
33	Осика			28	VI сурост						
34	Берізе		52		V сурост						
35	Берізе	36			IV бсх						

Всього пронумеровано дерев: сорок двадцять п'ять  
(кількість сповами)

Нумерацію і перелік провели:  
Гітменер В.А.

(посада)

В.А. Гітменер

(посада)

В.А. Гітменер

(посада)

В.А. Гітменер

14 02 20 21 року

(підпис)

[Підпис]

(підпис)

[Підпис]

(підпис)

[Підпис]

Романчук С.В.

(ініціали та прізвище)

С.В. Романчук

(ініціали та прізвище)

С.В. Романчук

(ініціали та прізвище)

С.В. Романчук

НУМЕРАЦІЙНА ВІДОМІСТЬ ДЕРЕВ,  
призначених для вибіркової санітарної рубки

Житомирська область  
ДП Ємільчинське лісове господарство

Лісництво Королівське  
квартал № 44

виділ № 57

урочище \_\_\_\_\_  
ділянка № \_\_\_\_\_

площа 1.2 гектарів

Порядковий номер дерева	Порода	Ступінь товщини стовбурів, сантиметрів			Категорія стану дерева, підстава відбору для рубки	Порядковий номер дерева	Порода	Ступінь товщини стовбурів, сантиметрів			Категорія стану дерева, підстава відбору для рубки
		ділові	напівділові	дров'яні				ділові	напівділові	дров'яні	
1	Сосна	32			VI сучост.	36	Сосна	32			VI сучост.
2	Сосна		24		VI сучост.	37	Сосна	36			VI сучост.
3	Сосна		22		VI сучост.	48	Сосна	32			VI сучост.
4	Сосна	32			VI сучост.						
5	Сосна		28		VI сучост.						
6	Сосна		32		VI сучост.						
7	Сосна	32			VI сучост.						
8	Сосна	32			VI сучост.						
9	Сосна			24	VI сучост.						
10	Сосна		28		VI сучост.						
11	Сосна		32		VI сучост.						
12	Сосна			28	VI сучост.						
13	Сосна	24			VI сучост.						
14	Сосна	24			VI сучост.						
15	Сосна	28			VI сучост.						
16	Сосна	28			VI сучост.						
17	Сосна	32			VI сучост.						
18	Сосна	28			VI сучост.						
19	Сосна	28			VI сучост.						
20	Сосна	24			VI сучост.						
21	Сосна	32			VI сучост.						
22	Сосна	28			VI сучост.						
23	Сосна		36		VI сучост.						
24	Сосна		24		VI сучост.						
25	Сосна	24			VI сучост.						
26	Сосна	28			VI сучост.						
27	Сосна	24			VI сучост.						
28	Сосна	28			VI сучост.						
29	Сосна	24			VI сучост.						
30	Сосна	24			VI сучост.						
31	Сосна	24			VI сучост.						
32	Сосна	28			VI сучост.						
33	Сосна	28			VI сучост.						
34	Сосна	28			VI сучост.						
35	Сосна	28			VI сучост.						

Всього пронумеровано дерев: 38 (тридцять вісім) дерев  
(кількість слів)

Нумерацію і перелік провели:

Дитинер ЗП

(посада)

С. М. М. У

(посада)

С. М. У

(посада)

(підпис)

(підпис)

(підпис)

(ініціали та прізвище)

(ініціали та прізвище)

(ініціали та прізвище)

14 06 2021 року



НУМЕРАЦІЙНА ВІДОМІСТЬ ДЕРЕВ,  
призначених для вибіркової санітарної рубки

Житомирська область  
ДП Ємільчинське лісове господарство

Лісництво Королівське  
квартал № 4

виділ № 2

урочище

ділянка №

площа 7,5 гектарів

Порядковий номер дерева	Порода	Ступінь товщини стовбурів, сантиметрів			Категорія стану дерева, підстава відбору для рубки	Порядковий номер дерева	Порода	Ступінь товщини стовбурів, сантиметрів			Категорія стану дерева, підстава відбору для рубки
		ділові	напівділові	дров'яні				ділові	напівділові	дров'яні	
1	Береза	24			✓ сучкост.	36	Береза	28			✓ сучкост.
2	Осика		24		✓ сучкост.	37	Береза	28			✓ сучкост.
3	Осика	28			✓ сучкост.	38	Береза	32			✓ сучкост.
4	Береза		28		✓ сучкост.	39	Береза			28	✓ сучкост.
5	Осика			24	✓ сучкост.	40	Береза	36			✓ сучкост.
6	Осика			32	✓ сучкост.	41	Береза	32			✓ сучкост.
7	Береза	28		28	✓ сучкост.	42	Береза	36			✓ сучкост.
8	Осика			28	✓ сучкост.	43	Осика		28		✓ сучкост.
9	Осика			28	✓ сучкост.	44	Осика			28	✓ сучкост.
10	Осика			32	✓ сучкост.	45	Осика			24	✓ сучкост.
11	Осика			32	✓ сучкост.	46	Осика		24		✓ сучкост.
12	Осика			32	✓ сучкост.	47	Осика		24		✓ сучкост.
13	Осика			28	✓ сучкост.	48	Осика			28	✓ сучкост.
14	Осика			24	✓ сучкост.	49	Береза	32			✓ сучкост.
15	Осика			24	✓ сучкост.	50	Береза	28			✓ сучкост.
16	Осика			28	✓ сучкост.	51	Береза	24			✓ сучкост.
17	Осика			24	✓ сучкост.	52	Береза	28			✓ сучкост.
18	Осика			24	✓ сучкост.	53	Осика			24	✓ сучкост.
19	Осика			28	✓ сучкост.	54	Осика			28	✓ сучкост.
20	Осика			28	✓ сучкост.	55	Осика			28	✓ сучкост.
21	Осика	24			✓ сучкост.	56	Осика			24	✓ сучкост.
22	Осика	24			✓ сучкост.	57	Береза	28			✓ сучкост.
23	Осика			28	✓ сучкост.	58	Осика			28	✓ сучкост.
24	Осика			28	✓ сучкост.	59	Осика			28	✓ сучкост.
25	Береза	28			✓ сучкост.	60	Осика			28	✓ сучкост.
26	Береза			32	✓ сучкост.	61	Осика			24	✓ сучкост.
27	Береза	24			✓ сучкост.	62	Осика			28	✓ сучкост.
28	Береза	28			✓ сучкост.	63	Осика			24	✓ сучкост.
29	Береза		28		✓ сучкост.	64	Береза	32			✓ сучкост.
30	Береза	32			✓ сучкост.	65	Береза		24		✓ сучкост.
31	Береза			32	✓ сучкост.	66	Береза	32			✓ сучкост.
32	Береза	28			✓ сучкост.	67	Береза	28			✓ сучкост.
33	Береза		28		✓ сучкост.	68	Береза	28			✓ сучкост.
34	Береза		28		✓ сучкост.	69	Осика			24	✓ сучкост.
35	Береза		28		✓ сучкост.	70	Осика			24	✓ сучкост.

Всього пронумеровано дерев:

(кількість словами)

Нумерацію і перелік провели:

Романчук З.А.

(посада)

С.В. М. М. М.

(посада)

С.В. М. М. М.

(посада)

(підпис)

(підпис)

(підпис)

Романчук С.В.

(ініціали та прізвище)

Кос. О. Н.

(ініціали та прізвище)

Сергійченко О. В.

(ініціали та прізвище)

НУМЕРАЦІЙНА ВІДОМІСТЬ ДЕРЕВ,  
призначених для вибіркової санітарної рубки

Житомирська область  
ДП Ємільчинське лісове господарство

Лісництво Королівське  
квартал № 4

виділ № 2

урочище Полонини

ділянка № \_\_\_\_\_ площа 2.5 гектарів

Порядковий номер дерева	Порода	Ступінь товщини стовбурів, сантиметрів			Категорія стану дерева, підстава відбору для рубки	Порядковий номер дерева	Порода	Ступінь товщини стовбурів, сантиметрів			Категорія стану дерева, підстава відбору для рубки
		ділові	напівділові	дров'яні				ділові	напівділові	дров'яні	
71	Береза		28		✓ сукост.	106	Осика			28	✓ сукост.
72	Осика			28	✓ сукост.	107	Осика			24	✓ сукост.
73	Береза	28			✓ сукост.	108	Осика			24	✓ сукост.
74	Береза			28	✓ сукост.	109	Осика			28	✓ сукост.
75	Береза	28			✓ сукост.	110	Осика			28	✓ сукост.
76	Осика			24	✓ сукост.	111	Осика			28	✓ сукост.
77	Осика			28	✓ сукост.						
78	Осика			24	✓ сукост.						
79	Осика			24	✓ сукост.						
80	Осика			24	✓ сукост.						
81	Осика			24	✓ сукост.						
82	Осика			24	✓ сукост.						
83	Береза	28			✓ сукост.						
84	Осика			24	✓ сукост.						
85	Осика			24	✓ сукост.						
86	Осика			24	✓ сукост.						
87	Осика			24	✓ сукост.						
88	Осика			24	✓ сукост.						
89	Осика			24	✓ сукост.						
90	Осика			32	✓ сукост.						
91	Осика			28	✓ сукост.						
92	Осика			28	✓ сукост.						
93	Осика			24	✓ сукост.						
94	Осика			24	✓ сукост.						
95	Осика			28	✓ сукост.						
96	Осика			24	✓ сукост.						
97	Осика			28	✓ сукост.						
98	Осика			24	✓ сукост.						
99	Осика			24	✓ сукост.						
100	Осика			24	✓ сукост.						
101	Осика			24	✓ сукост.						
102	Осика			24	✓ сукост.						
103	Осика			24	✓ сукост.						
104	Осика			28	✓ сукост.						
105	Осика			24	✓ сукост.						

Всього пронумеровано дерев: \_\_\_\_\_  
(кількість словами)

Нумерацію і перелік провели:

Тимоненко Б.П.  
(посада)

О.М.М.М.  
(посада)

М.В.С.  
(посада)

(підпис)

(підпис)

(підпис)

Росинський С.В.  
(ініціали та прізвище)

Кос О.М.  
(ініціали та прізвище)

Сердюченко О.В.  
(ініціали та прізвище)

13.06 2024 року



НУМЕРАЦІЙНА ВІДОМІСТЬ ДЕРЕВ,  
призначених для вибіркової санітарної рубки

Житомирська область  
ДП Ємільчинське лісове господарство

Лісництво Королівське  
квартал № 77

виділ № 22

урочище  
ділянка № 1

площа 50 гектарів

Порядковий номер дерева	Порода	Ступінь товщини стовбурів, сантиметрів			Категорія стану дерева, підстава відбору для рубки	Порядковий номер дерева	Порода	Ступінь товщини стовбурів, сантиметрів			Категорія стану дерева, підстава відбору для рубки
		ділові	напівділові	дров'яні				ділові	напівділові	дров'яні	
1	Осика			44	✓ сучості	36	Осика			40	✓ сучості
2	Осика			60	✓ сучості	37	Осика			40	✓ сучості
3	Осика			40	✓ сучості	38	Осика			44	✓ сучості
4	Осика			48	✓ сучості	39	Осика			36	✓ сучості
5	Осика			40	✓ сучості	40	Осика			40	✓ сучості
6	Осика			40	✓ сучості	41	Осика			36	✓ сучості
7	Осика			40	✓ сучості	42	Осика			48	✓ сучості
8	Осика			40	✓ сучості	43	Осика			36	✓ сучості
9	Осика			36	✓ сучості	44	Осика			32	✓ сучості
10	Осика			48	✓ сучості	45	Осика			48	✓ сучості
11	Осика			44	✓ сучості	46	Осика			48	✓ сучості
12	Осика			48	✓ сучості	47	Осика			40	✓ сучості
13	Осика			48	✓ сучості	48	Осика			56	✓ сучості
14	Осика			48	✓ сучості	49	Осика			50	✓ сучості
15	Осика			40	✓ сучості	50	Осика			36	✓ сучості
16	Осика			36	✓ сучості	51	Осика			46	✓ сучості
17	Осика			32	✓ сучості	52	Осика			44	✓ сучості
18	Осика			36	✓ сучості	53	Осика			48	✓ сучості
19	Осика			36	✓ сучості	54	Осика			40	✓ сучості
20	Осика			40	✓ сучості	55	Осика			48	✓ сучості
21	Осика			40	✓ сучості	56	Осика			56	✓ сучості
22	Осика			40	✓ сучості	57	Осика			36	✓ сучості
23	Осика			44	✓ сучості	58	Осика			36	✓ сучості
24	Осика			64	✓ сучості	59	Осика			36	✓ сучості
25	Осика			48	✓ сучості	60	Осика			40	✓ сучості
26	Осика			40	✓ сучості	61	Осика			32	✓ сучості
27	Осика			44	✓ сучості	62	Осика			40	✓ сучості
28	Осика			44	✓ сучості	63	Осика			48	✓ сучості
29	Осика			44	✓ сучості	64	Осика			36	✓ сучості
30	Осика			48	✓ сучості	65	Осика			32	✓ сучості
31	Осика			48	✓ сучості	66	Осика			26	✓ сучості
32	Осика			52	✓ сучості	67	Осика			28	✓ сучості
33	Осика			32	✓ сучості	68	Осика			44	✓ сучості
34	Осика			48	✓ сучості	69	Осика			40	✓ сучості
35	Осика			40	✓ сучості	70	Осика			44	✓ сучості

Всього пронумеровано дерев: Сімдесят

(кількість словами)

Нумерацію і перелік провели:

Є.Н.К. З.А.

(посада)

Є.Н.К. Л.Г.

(посада)

С.М. А.А.А.

(посада)

М.А.А.

15.06 2021 року

(підпис)

(підпис)

(підпис)

Романчук С.В.

(ініціали та прізвище)

Василь М.Г.

(ініціали та прізвище)

Лисовий П.Г.

(ініціали та прізвище)

Романчук В.П.

НУМЕРАЦІЙНА ВІДОМІСТЬ ДЕРЕВ,  
призначених для вибіркової санітарної рубки

Житомирська область  
ДП Ємільчинське лісове господарство

Лісництво Королівське  
квартал № 22

виділ № 22

урочище  
ділянка № 1

площа 50 гектарів

Порядковий номер дерева	Порода	Ступінь товщини стовбурів, сантиметрів			Категорія стану дерева, підстава відбору для рубки	Порядковий номер дерева	Порода	Ступінь товщини стовбурів, сантиметрів			Категорія стану дерева, підстава відбору для рубки
		ділові	напівділові	дров'яні				ділові	напівділові	дров'яні	
21	Осика			40	✓ сучост						
22	Осика			32	✓ сучост						
23	Осика			36	✓ сучост						
24	Осика			32	✓ сучост						
25	Осика			40	✓ сучост						
26	Осика			36	✓ сучост						
27	Осика			40	✓ сучост						
28	Осика			40	✓ сучост						
29	Осика			56	✓ сучост						
30	Осика			24	✓ сучост						
31	Осика			40	✓ сучост						
32	Осика			40	✓ сучост						
33	Осика			48	✓ сучост						
34	Осика			56	✓ сучост						
35	Осика			56	✓ сучост						
36	Осика			48	✓ сучост						
37	Осика			40	✓ сучост						
38	Осика			40	✓ сучост						
39	Осика			40	✓ сучост						
40	Осика			40	✓ сучост						
41	Осика			24	✓ сучост						
42	Осика			40	✓ сучост						
43	Осика			40	✓ сучост						
44	Осика			40	✓ сучост						
45	Осика			44	✓ сучост						

Всього пронумеровано дерев: двадцять п'ять  
(кількістю словами)

Нумерацію і перелік провели:

Євген. За

(посада)

Іванс. А.Г.

(посада)

Ст. М. Мей

(посада)

15.06.2021 року

(підпис)

(підпис)

(підпис)

Романчук С.В.

(ініціали та прізвище)

Савченко М.Г.

(ініціали та прізвище)

Мельничук П.І.

(ініціали та прізвище)

Романчук В.П.



212

НУМЕРАЦІЙНА ВІДОМІСТЬ ДЕРЕВ,  
призначених для вибіркової санітарної рубки

Житомирська область  
ДП Ємільчинське лісове господарство

Лісництво Королівське  
квартал № 41

виділ № 14.3

урочище Чайківська  
ділянка № \_\_\_\_\_ площа 6.0 гектарів

Порядковий номер дерева	Порода	Ступінь товщини стовбурів, сантиметрів			Категорія стану дерева, підстава відбору для рубки	Порядковий номер дерева	Порода	Ступінь товщини стовбурів, сантиметрів			Категорія стану дерева, підстава відбору для рубки
		ділові	напівділові	дров'яні				ділові	напівділові	дров'яні	
1	Береза	40			✓ сучост.	38	Осика			28	✓ сучост.
2	Береза			28	✓ сучост.	39	Береза	40			✓ сучост.
3	Береза	40			✓ сучост.	40	Осика	44			✓ сучост.
4	Вільха	36			✓ сучост.	41	Вільха	40			✓ сучост.
5	Вільха	36			✓ сучост.	42	Вільха		36		✓ сучост.
6	Береза	28			✓ сучост.	43	Вільха	36			✓ сучост.
7	Осика			28	✓ сучост.	44	Вільха		32		✓ сучост.
8	Береза			36	✓ сучост.	45	Вільха	28			✓ сучост.
9	Береза	36			✓ сучост.	46	Вільха	32			✓ сучост.
10	Береза	36			✓ сучост.	47	Осика		40		✓ сучост.
11	Береза	52			✓ сучост.	48	Осика	36			✓ сучост.
12	Береза	28			✓ сучост.	49	Осика	40			✓ сучост.
13	Осика			28	✓ сучост.	50	Осика		32		✓ сучост.
14	Береза	32			✓ сучост.	51	Осика			28	✓ сучост.
15	Осика			28	✓ сучост.	52	Береза	36			✓ сучост.
16	Осика		32		✓ сучост.	53	Осика			24	✓ сучост.
17	Осика			32	✓ сучост.	54	Вільха	40			✓ сучост.
18	Осика			28	✓ сучост.	55	Осика		40		✓ сучост.
19	Осика		36		✓ сучост.	56	Береза		36		✓ сучост.
20	Осика			24	✓ сучост.	57	Береза		36		✓ сучост.
21	Береза	40			✓ сучост.	58	Береза	32			✓ сучост.
22	Осика			28	✓ сучост.	59	Вільха	40			✓ сучост.
23	Вільха	36			✓ сучост.	60	Вільха		36		✓ сучост.
24	Осика			28	✓ сучост.	61	Осика			28	✓ сучост.
25	Осика			28	✓ сучост.	62	Осика			28	✓ сучост.
26	Береза	40			✓ сучост.	63	Вільха		40		✓ сучост.
27	Осика			24	✓ сучост.	64	Осика			40	✓ сучост.
28	Береза	40			✓ сучост.	65	Береза			28	✓ сучост.
29	Осика			28	✓ сучост.	66	Береза		32		✓ сучост.
30	Осика		32		✓ сучост.	67	Осика			24	✓ сучост.
31	Осика		36		✓ сучост.	68	Осика		40		✓ сучост.
32	Осика		40		✓ сучост.	69	Осика		36		✓ сучост.
33	Осика		32		✓ сучост.	70	Осика			36	✓ сучост.
34	Осика			28	✓ сучост.	71	Осика			40	✓ сучост.
35	Осика			32	✓ сучост.	72	Осика		40		✓ сучост.
36	Осика		40		✓ сучост.	73	Осика		40		✓ сучост.
37	Осика			24	✓ сучост.	74	Осика			40	✓ сучост.

Всього пронумеровано дерев: 74 (сімдесят чотири)  
(кількість словами)

Нумерацію і перелік провели:

Гуменюк З.П.

(посада)

С.М.М.М.

(посада)

М.М.М.

(посада)

М.М.М.

[Підпис]

(підпис)

[Підпис]

(підпис)

Романчук С.В.

(ініціали та прізвище)

Кос О.М.

(ініціали та прізвище)

Панченко А.М.

(ініціали та прізвище)

Овочиний А.С.

НУМЕРАЦІЙНА ВІДОМІСТЬ ДЕРЕВ,  
призначених для вибіркової санітарної рубки

Житомирська область  
ДП Ємільчинське лісове господарство

Лісництво Коропівське  
квартал № 41

виділ № 14

урочище Чорний бік  
ділянка № 3

площа 6.0 гектарів

Порядковий номер дерева	Порода	Ступінь товщини стовбурів, сантиметрів			Категорія стану дерева, підстава відбору для рубки	Порядковий номер дерева	Порода	Ступінь товщини стовбурів, сантиметрів			Категорія стану дерева, підстава відбору для рубки
		ділові	напівділові	дров'яні				ділові	напівділові	дров'яні	
25	Береза	32			✓ сучкоств.	112	Осика			40	✓ сучкоств.
26	Береза			32	✓ сучкоств.	113	Осика			44	✓ сучкоств.
27	Осика			28	✓ сучкоств.	114	Осика			40	✓ сучкоств.
28	Береза	28			✓ сучкоств.	115	Осика			40	✓ сучкоств.
29	Береза	32			✓ сучкоств.	116	Осика			28	✓ сучкоств.
30	Береза	32			✓ сучкоств.	117	Осика			40	✓ сучкоств.
31	Береза		28		✓ сучкоств.	118	Осика			36	✓ сучкоств.
32	Береза	36			✓ сучкоств.	119	Осика			40	✓ сучкоств.
33	Береза	28			✓ сучкоств.	120	Осика	32			✓ сучкоств.
34	Береза	36			✓ сучкоств.	121	Осика	36			✓ сучкоств.
35	Осика			44	✓ сучкоств.	122	Осика	36			✓ сучкоств.
36	Осика			48	✓ сучкоств.	123	Осика	36			✓ сучкоств.
37	Береза		36		✓ сучкоств.	124	Осика		24		✓ сучкоств.
38	Береза	36			✓ сучкоств.	125	Осика		24		✓ сучкоств.
39	Осика			24	✓ сучкоств.	126	Осика		44		✓ сучкоств.
40	Осика			32	✓ сучкоств.	127	Осика	36			✓ сучкоств.
41	Осика			36	✓ сучкоств.	128	Осика		24		✓ сучкоств.
42	Осика		40		✓ сучкоств.	129	Осика		24		✓ сучкоств.
43	Осика		36		✓ сучкоств.	130	Осика		28		✓ сучкоств.
44	Осика		36		✓ сучкоств.	131	Осика		28		✓ сучкоств.
45	Осика		28		✓ сучкоств.	132	Осика		28		✓ сучкоств.
46	Осика		36		✓ сучкоств.	133	Осика		28		✓ сучкоств.
47	Осика			24	✓ сучкоств.	134	Осика	32			✓ сучкоств.
48	Осика			28	✓ сучкоств.	135	Осика	36			✓ сучкоств.
49	Осика			24	✓ сучкоств.	136	Осика	32			✓ сучкоств.
100	Осика			32	✓ сучкоств.	137	Осика		32		✓ сучкоств.
101	Осика			28	✓ сучкоств.	138	Осика		40		✓ сучкоств.
102	Осика			28	✓ сучкоств.	139	Береза	44			✓ сучкоств.
103	Осика			44	✓ сучкоств.	140	Береза	36			✓ сучкоств.
104	Осика			40	✓ сучкоств.	141	Береза	36			✓ сучкоств.
105	Осика			24	✓ сучкоств.	142	Осика		36		✓ сучкоств.
106	Осика			24	✓ сучкоств.	143	Осика		36		✓ сучкоств.
107	Осика			36	✓ сучкоств.	144	Осика		32		✓ сучкоств.
108	Осика			36	✓ сучкоств.	145	Осика	32			✓ сучкоств.
109	Береза			36	✓ сучкоств.	146	Осика		36		✓ сучкоств.
110	Береза			32	✓ сучкоств.	147	Осика		22		✓ сучкоств.
111	Осика			36	✓ сучкоств.	148	Осика		48		✓ сучкоств.

Всього пронумеровано дерев:

(кількість словами)

Нумерацію і перелік провели:

Гитинер З.А.

(посада)

С.М.М.У.

(посада)

М.В.У.

(посада)

В.Н.А.

[Підпис]  
(підпис)

[Підпис]  
(підпис)

Романенко С.В.

(ініціали та прізвище)

Рос.В.М.

(ініціали та прізвище)

Павлюк В.М.

(ініціали та прізвище)

Добрий М.С.



Житомирська область  
ДП Ємільчинське лісове господарство

виділ № 14

урочище Чирівщина  
ділянка № 3 площа \_\_\_\_\_ гектарів

Всього пронумеровано дерев:

(кількість словами)

Нумерацію і перелік провели:

Решение 3а

(посада)

С.М.М.у

(посада)

М - 150

(посада)

Aug. 11

(підпис)

(підпис)

(підпис)

Родственник С.В.

(ініціали) та прізвище)

1625 О.М.

(ініціали та прізвище)

Stanley D. H.

(ініціали та прізвище)

Обозначим  $M_1$

НУМЕРАЦІЙНА ВІДОМІСТЬ ДЕРЕВ,  
призначених для вибіркової санітарної рубки

Житомирська область  
ДП Ємільчинське лісове господарство

Лісництво Коропівське  
квартал № 63

виділ № 35

урочище

ділянка №

площа 2,9 гектарів

Порядковий номер дерева	Порода	Ступінь товщини стовбурів, сантиметрів			Категорія стану дерева, підстава відбору для рубки	Порядковий номер дерева	Порода	Ступінь товщини стовбурів, сантиметрів			Категорія стану дерева, підстава відбору для рубки
		ділові	напівділові	дров'яні				ділові	напівділові	дров'яні	
1	Осика			40	✓ сучокст	38	Осика			40	✓ сучокст
2	Осика			36	✓ сучокст	39	Осика			24	✓ сучокст
3	Осика			32	✓ сучокст	40	Осика			40	✓ сучокст
4	Осика			28	✓ сучокст	41	Осика			32	✓ сучокст
5	Осика			40	✓ сучокст	42	Осика			32	✓ сучокст
6	Осика			44	✓ сучокст	43	Осика			40	✓ сучокст
7	Осика			48	✓ сучокст	44	Осика			40	✓ сучокст
8	Осика			44	✓ сучокст	45	Осика			56	✓ сучокст
9	Осика			32	✓ сучокст	46	Осика			44	✓ сучокст
10	Осика			40	✓ сучокст	47	Осика			40	✓ сучокст
11	Осика			36	✓ сучокст	48	Осика			52	✓ сучокст
12	Вільха			32	✓ сучокст	49	Осика			48	✓ сучокст
13	Вільха			24	✓ сучокст	50	Осика			44	✓ сучокст
14	Вільха			32	✓ сучокст	51	Осика			44	✓ сучокст
15	Осика			36	✓ сучокст	52	Осика			32	✓ сучокст
16	Осика			44	✓ сучокст	53	Осика			36	✓ сучокст
17	Береза			28	✓ сучокст	54	Осика			44	✓ сучокст
18	Осика			36	✓ сучокст	55	Осика			32	✓ сучокст
19	Вільха			52	✓ сучокст	56	Осика			36	✓ сучокст
20	Осика			28	✓ сучокст	57	Осика			24	✓ сучокст
21	Осика			36	✓ сучокст	58	Береза			32	✓ сучокст
22	Осика			40	✓ сучокст	59	Осика			32	✓ сучокст
23	Осика			32	✓ сучокст	60	Осика			32	✓ сучокст
24	Осика			48	✓ сучокст	61	Осика			44	✓ сучокст
25	Осика			36	✓ сучокст	62	Осика			52	✓ сучокст
26	Осика			44	✓ сучокст	63	Осика			40	✓ сучокст
27	Осика			48	✓ сучокст	64	Осика			48	✓ сучокст
28	Осика			28	✓ сучокст	65	Осика			40	✓ сучокст
29	Осика			44	✓ сучокст	66	Осика			36	✓ сучокст
30	Осика			56	✓ сучокст	67	Осика			32	✓ сучокст
31	Осика			36	✓ сучокст	68	Вільха			40	✓ сучокст
32	Осика			40	✓ сучокст	69	Береза			52	✓ сучокст
33	Осика			28	✓ сучокст						
34	Осика			36	✓ сучокст						
35	Береза			40	✓ сучокст						
36	Осика			32	✓ сучокст						
37	Осика			44	✓ сучокст						

Всього пронумеровано дерев: всього 69 дерев  
(кількість словами)

Нумерацію і перелік провели:

Інок. За

(посада)

Інок. ЛГ

(посада)

Ст. а. Яку

(посада)

А. Яку

31.05.2021р.

[Підпис]

(підпис)

[Підпис]

(підпис)

Тарас

(підпис)

Романчук С.В.

(ініціали та прізвище)

Борисенко П.Г.

(ініціали та прізвище)

Лисенко П.П.

(ініціали та прізвище)

Мартасюк С.В.



НУМЕРАЦІЙНА ВІДОМІСТЬ ДЕРЕВ,  
призначених для вибіркової санітарної рубки

Житомирська область  
ДП Ємільчинське лісове господарство

Лісництво Коропівське  
квартал № 39

виділ № 26

урочище Чистівська гора  
ділянка № \_\_\_\_\_ площа 2.5 гектарів

Порядковий номер дерева	Порода	Ступінь товщини стовбурів, сантиметрів			Категорія стану дерева, підстава відбору для рубки	Порядковий номер дерева	Порода	Ступінь товщини стовбурів, сантиметрів			Категорія стану дерева, підстава відбору для рубки
		ділові	напівділові	дров'яні				ділові	напівділові	дров'яні	
1	Сосна	24			IV вкр.	36	Сосна		24		VI сурост.
2	Сосна	28			IV вкр.	37	Сосна		28		VI сурост.
3	Сосна	44			IV вкр.	38	Сосна		36		VI сурост.
4	Сосна	28			IV вкр.	39	Сосна		40		VI сурост.
5	Сосна	36			IV вкр.	40	Сосна		24		VI сурост.
6	Сосна	28			IV вкр.	41	Сосна		28		VI сурост.
7	Сосна		28		V сурост.	42	Сосна	36			IV вкр.
8	Сосна		24		V сурост.	43	Сосна		24		VI сурост.
9	Сосна		24		V сурост.	44	Сосна	36			IV вкр.
10	Сосна	24			IV вкр.	45	Сосна	32			IV вкр.
11	Сосна	24			IV вкр.	46	Сосна		28		VI сурост.
12	Сосна		28		VI сурост.	47	Сосна	48			IV вкр.
13	Сосна		48		VI сурост.	48	Осика			28	VI сурост.
14	Сосна		28		VI сурост.	49	Сосна	32			IV вкр.
15	Сосна		24		VI сурост.	50	Сосна	28			IV вкр.
16	Сосна		24		VI сурост.	51	Сосна		28		VI сурост.
17	Сосна		24		VI сурост.	52	Сосна	32			VI сурост.
18	Сосна		24		VI сурост.	53	Осика			24	VI сурост.
19	Сосна			24	VI сурост.						
20	Сосна		44		VI сурост.						
21	Сосна	36			V сурост.						
22	Сосна		24		VI сурост.						
23	Сосна	24			VI сурост.						
24	Сосна	24			VI сурост.						
25	Сосна		52		V сурост.						
26	Сосна	24			IV вкр.						
27	Сосна	24			IV вкр.						
28	Сосна	24			IV вкр.						
29	Сосна		32		VI сурост.						
30	Сосна		24		VI сурост.						
31	Сосна		24		VI сурост.						
32	Сосна		28		VI сурост.						
33	Сосна		32		VI сурост.						
34	Сосна		32		VI сурост.						
35	Сосна		32		VI сурост.						

Всього пронумеровано дерев: 53 (п'ятдесят три)  
(кількість словами)

Нумерацію і перелік провели:

Інтенер З.А.  
(посада)

С.В. Гігу  
(посада)

М. Гігу  
(посада)

І. Гігу  
28.05.2021 року

[Підпис]  
(підпис)

[Підпис]  
(підпис)

[Підпис]  
(підпис)

[Підпис]  
(підпис)

Романчук С.В.  
(ініціали та прізвище)

Г.В. Гігу  
(ініціали та прізвище)

Приходько Ю.В.  
(ініціали та прізвище)

Овощинський М.І.  
(ініціали та прізвище)

НУМЕРАЦІЙНА ВІДОМІСТЬ ДЕРЕВ,  
призначених для вибіркової санітарної рубки

Житомирська область  
ДП Ємільчинське лісове господарство

Лісництво Королівське  
квартал № 21

виділ № 29

урочище

ділянка №

площа 34 гектарів

Порядковий номер дерева	Порода	Ступінь товщини стовбурів, сантиметрів			Категорія стану дерева, підстава відбору для рубки	Порядковий номер дерева	Порода	Ступінь товщини стовбурів, сантиметрів			Категорія стану дерева, підстава відбору для рубки
		ділові	напівділові	дров'яні				ділові	напівділові	дров'яні	
1	Сосна			24	VI сурост.	35	Сосна	32			III сурост.
2	Сосна			28	VI сурост.	37	Сосна	36			III сурост.
3	Сосна			24	VI сурост.	38	Сосна	36			III сурост.
4	Сосна	40			III вітровал	39	Сосна		32		IV виль.
5	Сосна	32			III вітровал	40	Сосна		36		IV виль.
6	Сосна		32		IV виль.	41	Сосна		32		IV виль.
7	Сосна			28	VI сурост.	42	Сосна		36		IV виль.
8	Сосна			28	VI сурост.	43	Сосна			28	VI сурост.
9	Сосна			24	VI сурост.	44	Сосна			32	VI сурост.
10	Сосна		44		IV виль.	45	Сосна			36	VI сурост.
11	Сосна		36		IV виль.	46	Сосна			32	VI сурост.
12	Сосна			24	VI сурост.	47	Сосна		36		IV виль.
13	Сосна		32		IV виль.	48	Сосна			28	VI сурост.
14	Сосна			28	VI сурост.	49	Сосна			28	VI сурост.
15	Сосна	36			III злам	50	Сосна		28		IV виль.
16	Сосна		28		IV виль.	51	Сосна			24	VI сурост.
17	Сосна		36		IV виль.	52	Сосна	32			III злам
18	Сосна	36			III злам	53	Сосна	36			III злам
19	Сосна			28	VI сурост.	54	Сосна		28		IV виль.
20	Сосна			24	VI сурост.	55	Сосна		32		IV виль.
21	Сосна			32	VI сурост.	56	Сосна		32		IV виль.
22	Сосна			28	VI сурост.	57	Сосна		28		IV виль.
23	Сосна			28	VI сурост.	58	Сосна		28		IV виль.
24	Сосна			28	VI сурост.	59	Сосна		32		IV виль.
25	Сосна	32			III карил	60	Сосна	32			III карил
26	Сосна	36			III карил	61	Сосна	32			III карил
27	Сосна	28			III карил	62	Сосна	32			III карил
28	Сосна	32			III вітровал	63	Сосна	32			III вітровал
29	Сосна	28			III вітровал	64	Сосна		32		IV виль.
30	Сосна	32			III карил	65	Сосна		36		IV виль.
31	Сосна	32			III злам	66	Сосна		32		IV виль.
32	Сосна	32			III злам	67	Сосна		32		IV виль.
33	Сосна	28			III вітровал	68	Сосна	40			III
34	Сосна			24	VI сурост.	69	Сосна		28		IV виль.
35	Сосна	36			III вітровал	70	Сосна		28		IV виль.

Всього пронумеровано дерев:

сорок дев'ять  
(кількість словами)

Нумерацію і перелік провели:

Іван За

(посада)

Іван ДГ

(посада)

С. А. Мей

(посада)

17 06 2021 року

(підпис)

(підпис)

(підпис)

Романчук С.В.

(ініціали та прізвище)

Ободницький П.Г.

(ініціали та прізвище)

Лисовський П.Г.

(ініціали та прізвище)



НУМЕРАЦІЙНА ВІДОМІСТЬ ДЕРЕВ,  
призначених для вибіркової санітарної рубки

Житомирська область  
ДП Ємільчинське лісове господарство

Лісництво Королівське  
квартал № 21

виділ № 20

урочище \_\_\_\_\_  
ділянка № \_\_\_\_\_

площа 3,4 гектарів

Порядковий номер дерева	Порода	Ступінь товщини стовбурів, сантиметрів			Категорія стану дерева, підстава відбору для рубки	Порядковий номер дерева	Порода	Ступінь товщини стовбурів, сантиметрів			Категорія стану дерева, підстава відбору для рубки
		ділові	напівділові	дров'яні				ділові	напівділові	дров'яні	
11	Сосна			24	VI сухост						
12	Сосна			24	VI сухост						
13	Сосна		28		IV всь						
14	Сосна		28		IV всь						
15	Сосна	32			III в. тр. всь						
16	Сосна	32			III в. тр. всь						
17	Сосна		36		IV всь						

Всього пронумеровано дерев: 17  
(кількість словами)

Нумерацію і перелік провели:

Григор. ЗП

(посада)

Григор. АГ

(посада)

Сит. М. А. М. А. М. А.

(посада)

17 06 2021 року

(підпис)

(підпис)

(підпис)

Романчук С.В.

(ініціали та прізвище)

Сторожий М.І.

(ініціали та прізвище)

Ремський Ж.І.

(ініціали та прізвище)

Демиденко Ю.С.

НУМЕРАЦІЙНА ВІДОМІСТЬ ДЕРЕВ,  
призначених для вибіркової санітарної рубки

Житомирська область  
ДП Ємільчинське лісове господарство

Лісництво Королівське  
квартал № 31

виділ № 4

урочище Чистівська роща  
ділянка № \_\_\_\_\_ площа 0.8 гектарів

Порядковий номер дерева	Порода	Ступінь товщини стовбурів, сантиметрів			Категорія стану дерева, підстава відбору для рубки	Порядковий номер дерева	Порода	Ступінь товщини стовбурів, сантиметрів			Категорія стану дерева, підстава відбору для рубки
		ділові	напівділові	дров'яні				ділові	напівділові	дров'яні	
1	Сосна	28			IV сухост	36	Сосна		36		VI сухост
2	Сосна			24	VI сухост	37	Сосна	28			VI сухост
3	Сосна	28			VI сухост	38	Сосна		40		VI сухост
4	Сосна	28			VI сухост	39	Сосна		36		VI сухост
5	Сосна	28			VI сухост	40	Сосна		36		VI сухост
6	Сосна		32		VI сухост	41	Сосна		40		VI сухост
7	Сосна			24	VI сухост	42	Сосна		24		VI сухост
8	Сосна			24	VI сухост	43	Сосна			24	VI сухост
9	Сосна	28			VI сухост	44	Сосна		24		VI сухост
10	Сосна			24	VI сухост	45	Сосна		40		VI сухост
11	Сосна		24		VI сухост	46	Сосна		36		VI сухост
12	Сосна			24	VI сухост	47	Сосна		52		VI сухост
13	Сосна			24	VI сухост	48	Сосна		32		VI сухост
14	Сосна		24		VI сухост	49	Сосна			28	VI сухост
15	Сосна		24		VI сухост	50	Сосна	28			VI сухост
16	Сосна		24		VI сухост	51	Сосна			40	VI сухост
17	Сосна		24		VI сухост	52	Сосна			44	VI сухост
18	Сосна	28			VI сухост	53	Сосна			32	VI сухост
19	Сосна	28			VI сухост	54	Сосна	28			VI сухост
20	Сосна			24	VI сухост	55	Сосна	40	40		VI сухост
21	Сосна	28			VI сухост	56	Сосна		32		VI сухост
22	Сосна	28			VI сухост	57	Сосна		44		VI сухост
23	Сосна	28			VI сухост	58	Сосна	28			VI сухост
24	Сосна			24	VI сухост	59	Сосна		36		VI сухост
25	Сосна	28			VI сухост	60	Сосна	28			VI сухост
26	Сосна		32		VI сухост	61	Сосна			28	VI сухост
27	Сосна		32		VI сухост	62	Сосна			44	VI сухост
28	Сосна	28			VI сухост	63	Сосна			24	VI сухост
29	Сосна	28			VI сухост	64	Сосна			44	VI сухост
30	Сосна		36		VI сухост						
31	Сосна	28			VI сухост						
32	Сосна			24	VI сухост						
33	Сосна	28			VI сухост						
34	Сосна		32		VI сухост						
35	Сосна	28			VI сухост						

Всього пронумеровано дерев: 64 (шістдесят чотири) дерев  
(кількість словами)

Нумерацію і перелік провели:

Литвиненко О.З.  
(посада)

Литвиненко М.І.  
(посада)

С.М. Кіс  
(посада)

М. Кіс

20 року

(підпис)

(підпис)

(підпис)

(ініціали та прізвище)

(ініціали та прізвище)

(ініціали та прізвище)



НУМЕРАЦІЙНА ВІДОМІСТЬ ДЕРЕВ,  
призначених для вибіркової санітарної рубки

Житомирська область  
ДП Ємільчинське лісове господарство

Лісництво Королівське  
квартал № 27

виділ № 24

урочище  
ділянка № 2

площа 3.7 гектарів

Порядковий номер дерева	Порода	Ступінь товщини стовбурів, сантиметрів			Категорія стану дерева, підстава відбору для рубки	Порядковий номер дерева	Порода	Ступінь товщини стовбурів, сантиметрів			Категорія стану дерева, підстава відбору для рубки
		ділові	напілділові	дров'яні				ділові	напілділові	дров'яні	
1	Осика	48.			IV бур.	38	Осика			28.	VI бур.
2	Осика		48.		V бур.	39	Осика			32.	VI бур.
3	Осика	44.			V бур.	40	Осика			36.	VI бур.
4	Осика			36.	VI бур.	41	Осика	40.			V бур.
5	Осика	60.			V бур.	42	Осика	40.			V бур.
6	Осика		52.		V бур.	43	Осика	40.			V бур.
7	Осика			40.	VI бур.	44	Осика			24.	VI бур.
8	Осика			28.	VI бур.	45	Осика			44.	VI бур.
9	Осика	28.			V бур.	46	Осика			36.	VI бур.
10	Осика		44.		V бур.	47	Осика			32.	VI бур.
11	Осика	48.			V бур.	48	Осика	36.			V бур.
12	Осика			40.	VI бур.	49	Осика	36.			V бур.
13	Осика			36.	VI бур.	50	Осика	32.			V бур.
14	Осика			40.	VI бур.	51	Осика			32.	V бур.
15	Осика			40.	VI бур.	52	Осика	36.			V бур.
16	Осика	36.			V бур.	53	Осика	32.			V бур.
17	Осика			44.	VI бур.	54	Осика	44.			V бур.
18	Осика			32.	VI бур.	55	Осика	44.			V бур.
19	Осика			28.	VI бур.	56	Осика			40.	VI бур.
20	Осика			28.	VI бур.	57	Осика	52.			V бур.
21	Осика			24.	VI бур.	58	Осика	40.			V бур.
22	Осика			28.	VI бур.	59	Осика			36.	VI бур.
23	Осика			28.	V бур.	60	Осика			28.	VI бур.
24	Осика			28.	VI бур.	61	Осика	44.			V бур.
25	Осика		32.		V бур.	62	Осика	52.			V бур.
26	Осика			28.	VI бур.	63	Осика	44.			V бур.
27	Осика		32.		V бур.	64	Осика	44.			V бур.
28	Осика			28.	VI бур.	65	Осика	52.			V бур.
29	Осика			32.	VI бур.	66	Осика			36.	V бур.
30	Осика			32.	VI бур.	67	Осика			52.	VI бур.
31	Осика	28.			V бур.	68	Осика	48.			V бур.
32	Береза			32.	VI бур.	69	Осика			48.	VI бур.
33	Осика			32.	VI бур.	70	Осика	36.			V бур.
34	Осика			32.	VI бур.	71	Осика	36.			V бур.
35	Осика			32.	VI бур.	72	Осика	28.			V бур.
36	Осика			32.	VI бур.	73	Осика			32.	V бур.
37	Осика			32.	VI бур.	74	Осика	52.			V бур.

Всього пронумеровано дерев: \_\_\_\_\_

(кількість словами)

Нумерацію і перелік провели:

Григорук З.А.

(посада)

Григорук М.І.

(посада)

С.П. М. М.

(посада)

М. М. М.

(підпис)

(підпис)

(підпис)

Романчук С.В.

(ініціали та прізвище)

Ободніс М.І.

(ініціали та прізвище)

М.О. М.

(ініціали та прізвище)

В.М. М.

НУМЕРАЦІЙНА ВІДОМІСТЬ ДЕРЕВ,  
призначених для вибіркової санітарної рубки

Житомирська область  
ДП Ємільчинське лісове господарство

Лісництво Коропівське  
квартал № 27

виділ № 24.2

урочище  
ділянка № 2

площа 3.1 гектарів

Порядковий номер дерева	Порода	Ступінь товщини стовбурів, сантиметрів			Категорія стану дерева, підстава відбору для рубки	Порядковий номер дерева	Порода	Ступінь товщини стовбурів, сантиметрів			Категорія стану дерева, підстава відбору для рубки
		ділові	напівділові	дров'яні				ділові	напівділові	дров'яні	
25	Осика			32.	✓ I суроє.	112	Осика			28.	✓ I суроє.
26	Осика	52.			✓ суроє.	113	Осика	32.			✓ суроє.
27	Осика	52.			✓ суроє.	114	Осика			32.	✓ I суроє.
28	Осика		28.		✓ суроє.						
29	Осика			32.	✓ I суроє.						
30	Осика			32.	✓ I суроє.						
31	Осика			28.	✓ I суроє.						
32	Осика			32.	✓ I суроє.						
33	Осика			28.	✓ I суроє.						
34	Осика		32.		✓ I суроє.						
35	Осика	44.			✓ суроє.						
36	Осика	48.			✓ суроє.						
37	Осика	48.			✓ суроє.						
38	Осика			40.	✓ I суроє.						
39	Осика		36.		✓ суроє.						
40	Осика	40.			✓ суроє.						
41	Осика	40.			✓ суроє.						
42	Осика	36.			✓ суроє.						
43	Осика			24.	✓ I суроє.						
44	Осика			24.	✓ I суроє.						
45	Осика			24.	✓ I суроє.						
46	Осика			32.	✓ I суроє.						
47	Осика			36.	✓ I суроє.						
48	Осика			40.	✓ I суроє.						
49	Осика				✓ суроє.						
50	Осика	36.			✓ суроє.						
51	Осика			36.	✓ I суроє.						
52	Осика		28.		✓ суроє.						
53	Осика			36.	✓ I суроє.						
54	Осика		36.		✓ I суроє.						
55	Осика			32.	✓ суроє.						
56	Осика			36.	✓ суроє.						
57	Осика			40.	✓ суроє.						
58	Осика				✓ суроє.						
59	Осика	36.			✓ суроє.						
60	Осика			36.	✓ I суроє.						
61	Осика		28.		✓ суроє.						
62	Осика			36.	✓ I суроє.						
63	Осика		36.		✓ I суроє.						
64	Осика			32.	✓ суроє.						
65	Осика			36.	✓ суроє.						
66	Осика			40.	✓ суроє.						
67	Осика	44.			✓ суроє.						
68	Осика				✓ I суроє.						
69	Осика	28.			✓ суроє.						
70	Осика	36.			✓ суроє.						
71	Осика			28.	✓ I суроє.						
72	Осика			28.	✓ I суроє.						

Всього пронумеровано дерев:

(кількість словами)

Нумерацію і перелік провели:

І. Чижик 3.1

(посада)

І. Чижик 1.12

(посада)

С. М. М. у

М. (посада)

(підпис)

(підпис)

(підпис)

Романчук С. В.

(ініціали та прізвище)

Варниш М. І.

(ініціали та прізвище)

Косов М.

(ініціали та прізвище)

Васильченко В. С.



НУМЕРАЦІЙНА ВІДОМІСТЬ ДЕРЕВ,  
призначених для вибіркової санітарної рубки

Житомирська область  
ДП Ємільчинське лісове господарство

Лісництво Королівське  
квартал № 41

виділ № 24

урочище \_\_\_\_\_

ділянка № \_\_\_\_\_

площа 2,9 гектарів

Порядковий номер дерева	Порода	Ступінь товщини стовбурів, сантиметрів			Категорія стану дерева, підстава відбору для рубки	Порядковий номер дерева	Порода	Ступінь товщини стовбурів, сантиметрів			Категорія стану дерева, підстава відбору для рубки
		ділові	напілділові	дров'яні				ділові	напілділові	дров'яні	
1	Осіка			32	VI сучост.	36	Осіка	36			III злам
2	Осіка			32	VI сучост.	37	Осіка	36			III вітрован
3	Осіка			32	VI сучост.	38	Осіка	40			III вітрован
4	Осіка			28	VI сучост.	39	Осіка	32			III вітрован
5	Осіка			40	VI сучост.	40	Осіка	32			III вітрован
6	Осіка			32	VI сучост.	41	Осіка	32	32		IV сучост.
7	Осіка			32	VI сучост.	42	Осіка	32	32		IV сучост.
8	Осіка			32	VI сучост.	43	Осіка	32	32		IV сучост.
9	Осіка			36	VI сучост.	44	Осіка	32	32		IV сучост.
10	Осіка			48	VI сучост.	45	Осіка	36	36		IV сучост.
11	Осіка			40	VI сучост.	46	Осіка			32	VI сучост.
12	Осіка			28	VI сучост.	47	Осіка			36	VI сучост.
13	Осіка			28	VI сучост.	48	Осіка			24	VI сучост.
14	Осіка			32	VI сучост.	49	Осіка	40			III вітрован
15	Осіка			36	VI сучост.	50	Осіка	44			III вітрован
16	Осіка			28	VI сучост.	51	Осіка		32		IV сучост.
17	Осіка			28	VI сучост.	52	Осіка	36	36		IV сучост.
18	Осіка			40	VI сучост.	53	Осіка			36	VI сучост.
19	Осіка	32			III вітрован	54	Осіка			24	VI сучост.
20	Осіка			32	VI сучост.	55	Осіка			36	VI сучост.
21	Осіка			36	VI сучост.	56	Осіка			36	VI сучост.
22	Осіка			36	VI сучост.	57	Осіка	36			III вітрован
23	Осіка			28	VI сучост.	58	Осіка			32	VI сучост.
24	Осіка			28	VI сучост.	59	Осіка			32	VI сучост.
25	Осіка			32	VI сучост.	60	Осіка			28	VI сучост.
26	Осіка			28	VI сучост.	61	Осіка	40			III злам
27	Осіка			32	VI сучост.	62	Осіка	32			III злам
28	Осіка			24	VI сучост.	63	Осіка			36	VI сучост.
29	Осіка			28	VI сучост.	64	Осіка			36	VI сучост.
30	Осіка	36			III вітрован	65	Осіка			32	VI сучост.
31	Осіка			32	VI сучост.	66	Осіка	40			III вітрован
32	Осіка	36			III вітрован	67	Осіка			36	VI сучост.
33	Осіка	32			III вітрован	68	Осіка	36			III вітрован
34	Осіка	36			III вітрован	69	Осіка			24	VI сучост.
35	Осіка	36			III вітрован	70	Осіка	44			III вітрован

Всього пронумеровано дерев: стадесет  
(кількість словами)

Нумерацію і перелік провели:

Інт. 3А

(посада)

Інт. 07

(посада)

Ст. м. адм.

(посада)

М. адм.

28.05 2024 року

(підпис)

(підпис)

(підпис)

Романюк С.В.

(ініціали та прізвище)

Ободзин А.І.

(ініціали та прізвище)

Лисовський Р.Т.

(ініціали та прізвище)

НУМЕРАЦІЙНА ВІДОМІСТЬ ДЕРЕВ,  
призначених для вибіркової санітарної рубки

Житомирська область  
ДП Ємільчинське лісове господарство

Лісництво Королівське  
квартал № 51

виділ № 24

урочище \_\_\_\_\_  
ділянка № \_\_\_\_\_

площа 2,9 гектарів

Порядковий номер дерева	Порода	Ступінь товщини стовбурів, сантиметрів			Категорія стану дерева, підстава відбору для рубки	Порядковий номер дерева	Порода	Ступінь товщини стовбурів, сантиметрів			Категорія стану дерева, підстава відбору для рубки
		ділові	напівділові	дров'яні				ділові	напівділові	дров'яні	
11	Осіка	32			III нахил	10					
12	Осіка	36			III нахил						
13	Осіка	32			III нахил						
14	Осіка			32	VI суход.						
15	Осіка	36			III нахил						
16	Осіка			44	VI суход.						
17	Осіка			36	VI суход.						

Всього пронумеровано дерев: 0501  
(кількість словами)

Нумерацію і перелік провели:

І.М. ЗО

(посада)

І.М. ДГ

(посада)

С.М. АДУ

(посада)

28 05 2024 року

(підпис)

(підпис)

(підпис)

Романчук С.В.

(ініціали та прізвище)

Олександр М.Г.

(ініціали та прізвище)

Лисенко П.Г.

(ініціали та прізвище)

Романський Р.М.



НУМЕРАЦІЙНА ВІДОМІСТЬ ДЕРЕВ,  
призначених для вибіркової санітарної рубки

Житомирська область  
ДП Смільчинське лісове господарство

Лісництво Королівське  
квартал № 35

виділ № 15

урочище  
ділянка № 1

площа 7,6 гектарів

Порядковий номер дерева	Порода	Ступінь товщини стовбурів, сантиметрів			Категорія стану дерева, підстава відбору для рубки	Порядковий номер дерева	Порода	Ступінь товщини стовбурів, сантиметрів			Категорія стану дерева, підстава відбору для рубки
		ділові	напівділові	дров'яні				ділові	напівділові	дров'яні	
1	Осіка			32	VI сучост	36	Осіка	36			III м'якшкова
2	Осіка			24	VI сучост	37	Береза	36	44		III в'ялий
3	Береза	28			III в'ялий	38	Береза				IV в'ялий
4	Береза	24			III в'ялий	39	Береза			44	VI сучост
5	Береза			24	VI сучост	40	Береза	36			III нахил
6	Береза			28	VI сучост	41	Осіка	40			III нахил
7	Береза			24	VI сучост	42	Осіка	40			III в'ялий
8	Береза	28			III нахил	43	Осіка	44			III в'ялий
9	Береза	32			III м'якшкова	44	Береза			32	VI сучост
10	Береза	36			III м'якшкова	45	Осіка	40			III нахил
11	Береза		40		IV в'ялий	46	Береза		36		IV в'ялий
12	Береза		36		IV в'ялий	47	Осіка	36			III нахил
13	Береза	32			III нахил	48	Береза			40	VI сучост
14	Береза		32		IV в'ялий	49	Осіка			28	VI сучост
15	Береза			24	VI сучост	50	Осіка	44			III в'ялий
16	Береза		36		IV в'ялий	51	Осіка	44			III в'ялий
17	Береза			32	VI сучост	52	Осіка	44			III в'ялий
18	Береза	32			III в'ялий	53	Осіка	40			III в'ялий
19	Береза			24	VI сучост	54	Осіка	40			III в'ялий
20	Береза		36		IV в'ялий	55	Береза			40	VI сучост
21	Береза		36		IV в'ялий	56	Береза			32	VI сучост
22	Береза		36		IV в'ялий	57	Осіка			40	VI сучост
23	Береза		24		IV в'ялий	58	Береза			32	VI сучост
24	Береза		28		IV в'ялий	59	Береза	28			IV в'ялий
25	Осіка		28		IV в'ялий	60	Осіка	40			IV в'ялий
26	Осіка			48	VI сучост	61	Осіка	28			III в'ялий
27	Осіка			36	VI сучост	62	Береза		36		IV в'ялий
28	Осіка	36			III в'ялий	63	Береза		36		IV в'ялий
29	Осіка	40			III в'ялий	64	Береза		32		IV в'ялий
30	Осіка	40			III в'ялий	65	Береза	36			III в'ялий
31	Береза			44	VI сучост	66	Береза			28	VI сучост
32	Осіка			32	VI сучост	67	Береза			32	VI сучост
33	Осіка			32	VI сучост	68	Осіка	32			III в'ялий
34	Осіка			36	VI сучост	69	Осіка	40			III в'ялий
35	Осіка	32			III в'ялий	70	Осіка	36			III нахил

Всього пронумеровано дерев: сімдесят  
(кількість словами)

Нумерацію і перелік провели:

Інас. ЗА

(посада)

Смр. А.Г.

(посада)

Ст. А.А.

(посада)

В. А.В.

28 05 2021 року

(підпис)

(підпис)

(підпис)

Росинчук С.В.

(ініціали та прізвище)

Обозний А.У.

(ініціали та прізвище)

Лисенко П.П.

(ініціали та прізвище)

Мартинюк С.В.

НУМЕРАЦІЙНА ВІДОМІСТЬ ДЕРЕВ,  
призначених для вибіркової санітарної рубки

Житомирська область  
ДП Ємільчинське лісове господарство

Лісництво Королівське  
квартал № 35

виділ № 15

урочище  
ділянка № 1

площа 76 гектарів

Порядковий номер дерева	Порода	Ступінь товщини стовбурів, сантиметрів			Категорія стану дерева, підстава відбору для рубки	Порядковий номер дерева	Порода	Ступінь товщини стовбурів, сантиметрів			Категорія стану дерева, підстава відбору для рубки
		ділові	напівділові	дров'яні				ділові	напівділові	дров'яні	
71	Осіка	40			III поросль	106	Осіка	32			III поросль
72	Осіка		40		IV бамб.	107	Осіка	32			III поросль
73	Осіка		36		IV бамб.	108	Осіка	32			III поросль
74	Осіка			24	VI сучок	109	Береза			32	VI сучок
75	Осіка			32	VI сучок	110	Осіка			28	VI сучок
76	Осіка			32	VI сучок	111	Осіка			24	VI сучок
77	Осіка			28	VI сучок	112	Осіка			28	VI сучок
78	Осіка			28	VI сучок	113	Осіка			32	VI сучок
79	Осіка			40	VI сучок	114	Осіка			28	VI сучок
80	Осіка			32	VI сучок	115	Береза	32			III поросль
81	Осіка			28	VI сучок	116	Береза	36			III поросль
82	Осіка			28	VI сучок	117	Осіка			28	VI сучок
83	Осіка			32	VI сучок	118	Береза			28	VI сучок
84	Осіка			32	VI сучок	119	Осіка			32	VI сучок
85	Осіка			24	VI сучок	120	Береза		44		IV бамб.
86	Осіка			28	VI сучок	121	Береза			32	VI сучок
87	Осіка			32	VI сучок	122	Береза			24	VI сучок
88	Осіка			36	VI сучок	123	Осіка	28			IV бамб.
89	Осіка			32	VI сучок	124	Осіка	32			IV бамб.
90	Осіка			40	VI сучок	125	Осіка	28			IV бамб.
91	Осіка			32	VI сучок	126	Осіка	32			IV бамб.
92	Осіка			28	VI сучок	127	Осіка	40			IV бамб.
93	Осіка			22	VI сучок	128	Осіка			32	VI сучок
94	Осіка			28	VI сучок	129	Осіка			32	VI сучок
95	Осіка			26	VI сучок	130	Осіка			32	VI сучок
96	Осіка			32	VI сучок	131	Осіка			32	VI сучок
97	Осіка			32	VI сучок	132	Осіка			28	VI сучок
98	Осіка			32	VI сучок	133	Осіка			26	VI сучок
99	Осіка		40		IV бамб.	134	Осіка			24	VI сучок
100	Осіка		40		IV бамб.	135	Береза	28			IV бамб.
101	Осіка			44	VI сучок	136	Береза			32	VI сучок
102	Осіка			32	VI сучок	137	Береза			32	VI сучок
103	Осіка			36	VI сучок	138	Береза				IV бамб.
104	Осіка			28	VI сучок	139	Осіка	24		32	VI сучок
105	Осіка			24	VI сучок	140	Осіка	36			III поросль

Всього пронумеровано дерев: стадесять  
(кількість словами)

Нумерацію і перелік провели:

Інас. ЗВ  
(посада)

Інас. ДГ  
(посада)

Ст. а. агу  
(посада)

24 06 2024 року

(підпис)

(підпис)

(підпис)

Романчук С.Б.  
(ініціали та прізвище)

Обозний С.У.  
(ініціали та прізвище)

Липський П.У.  
(ініціали та прізвище)

Мартинук С.В.  
(ініціали та прізвище)



НУМЕРАЦІЙНА ВІДОМІСТЬ ДЕРЕВ,  
призначених для вибіркової санітарної рубки

Житомирська область  
ДП Ємільчинське лісове господарство

Лісництво Королівське  
квартал № 45

виділ № 15

урочище  
ділянка № 1

площа 76 гектарів

Порядковий номер дерева	Порода	Ступінь товщини стовбурів, сантиметрів			Категорія стану дерева, підстава відбору для рубки	Порядковий номер дерева	Порода	Ступінь товщини стовбурів, сантиметрів			Категорія стану дерева, підстава відбору для рубки
		ділові	напідлівові	дров'яні				ділові	напідлівові	дров'яні	
141	Осіка	32			III вітрован	176	Осіка			32	VI сурості.
142	Осіка	36			III шк. пошкод.	177	Осіка			40	VI сурості.
143	Осіка	44			III шк. пошкод.	178	Осіка	44			III вітров.
144	Береза			36	VI сурості	179	Осіка	40			VI вітров.
145	Береза			32	VI сурості	180	Осіка			44	VI сурості.
146	Береза	36			III вітрован	181	Осіка	36			III шк. пош.
147	Береза	36			III вітрован	182	Осіка			36	VI сурості.
148	Осіка			36	VI сурості	183	Осіка	32			III вітров.
149	Береза	40			III вітрован	184	Береза		32		IV шк. пош.
150	Береза		36		IV шк. пош.	185	Береза		32		IV шк. пош.
151	Береза		40		IV шк. пош.	186	Осіка	32			III шк. пош.
152	Береза	40			III шк. пош.	187	Осіка	36			III шк. пош.
153	Береза	40			III шк. пош.	188	Осіка	36			III шк. пош.
154	Осіка	32			III шк. пош.	189	Осіка			28	VI сурості.
155	Осіка			28	VI сурості	190	Осіка			36	VI сурості.
156	Осіка			28	VI сурості	191	Осіка			32	VI сурості.
157	Осіка		32		IV шк. пош.	192	Осіка			36	VI сурості.
158	Береза	40			III шк. пош.	193	Осіка			32	VI сурості.
159	Осіка	40			III шк. пош.	194	Осіка			36	VI сурості.
160	Осіка	40			III шк. пош.	195	Осіка			32	VI сурості.
161	Осіка			24	VI сурості	196	Осіка			32	VI сурості.
162	Осіка			44	VI сурості	197	Береза			40	VI сурості.
163	Осіка	40			III шк. пош.	198	Осіка			28	VI сурості.
164	Осіка	36			III шк. пош.	199	Осіка			28	VI сурості.
165	Осіка	32			III вітрован	200	Береза	36			IV вітров.
166	Осіка	32			III вітрован	201	Береза	32			III вітров.
167	Осіка	32			III вітрован	202	Осіка			44	VI сурості.
168	Осіка			36	VI сурості	203	Береза			32	VI сурості.
169	Осіка			36	VI сурості	204	Осіка			36	VI сурості.
170	Осіка			48	VI сурості	205	Осіка			36	VI сурості.
171	Осіка			32	VI сурості	206	Осіка			36	VI сурості.
172	Осіка			28	VI сурості	207	Осіка			32	VI сурості.
173	Осіка	40			III шк. пош.	208	Осіка			40	VI сурості.
174	Осіка	44			III шк. пош.	209	Осіка			32	VI сурості.
175	Осіка			32	VI сурості	210	Береза			32	VI сурості.

Всього пронумеровано дерев:

статися  
(кількість словами)

Нумерацію і перелік провели:

інас. ЗП

(посада)

єнас. АГ

(посада)

Ош. а. агу

(посада)

29 05 2021 року

(підпис)

(підпис)

(підпис)

(підпис)

Романчук С.В.

(ініціали та прізвище)

Овочний П.Г.

(ініціали та прізвище)

Легаский П.Г.

(ініціали та прізвище)

Тимченко С.В.

НУМЕРАЦІЙНА ВІДОМІСТЬ ДЕРЕВ,  
призначених для вибіркової санітарної рубки

Житомирська область  
ДП Ємільчинське лісове господарство

Лісництво Королівське  
квартал № 38

виділ № 45

урочище  
ділянка № 1

площа 76 гектарів

Порядковий номер дерева	Порода	Ступінь товщини стовбурів, сантиметрів			Категорія стану дерева, підстава відбору для рубки	Порядковий номер дерева	Порода	Ступінь товщини стовбурів, сантиметрів			Категорія стану дерева, підстава відбору для рубки
		ділові	напівділові	дров'яні				ділові	напівділові	дров'яні	
211	Осика			36	✓ I сухост.						
212	Осика			40	✓ I сухост.						
213	Осика			40	✓ I сухост.						
214	Осика			36	✓ I сухост.						
215	Осика			40	✓ I сухост.						
216	Осика			36	✓ I сухост.						
217	Осика			40	✓ I сухост.						
218	Осика			40	✓ I сухост.						
219	Осика			32	✓ I сухост.						
220	Береза			24	✓ I сухост.						

Всього пронумеровано дерев: десять  
(кількість словами)

Нумерацію і перелік провели:

Гнєс. За  
(посада)

Гнєс. ЗП  
(посада)

Ст. а. атеу  
М. атеу (посада)

24.05 2021 року

[Підпис]  
(підпис)  
[Підпис]  
(підпис)  
[Підпис]  
(підпис)

Романчук С.В.  
(ініціали та прізвище)  
Орбушич Н.У.  
(ініціали та прізвище)  
Лисаківський П.Т.  
(ініціали та прізвище)  
Миртешко С.В.  
(ініціали та прізвище)



НУМЕРАЦІЙНА ВІДОМІСТЬ ДЕРЕВ,  
призначених для вибіркової санітарної рубки

Житомирська область  
ДП Ємільчинське лісове господарство

Лісництво Королівське  
квартал № 15

виділ № 15

урочище  
ділянка № 2

площа 22 гектарів

Порядковий номер дерева	Порода	Ступінь товщини стовбурів, сантиметрів			Категорія стану дерева, підстава відбору для рубки	Порядковий номер дерева	Порода	Ступінь товщини стовбурів, сантиметрів			Категорія стану дерева, підстава відбору для рубки
		ділові	напівділові	дров'яні				ділові	напівділові	дров'яні	
1	Береза	32			III мль. пошкодж.	36	Осіка			32	VI сурост.
2	Береза	36			III мль. пошкодж.	37	Осіка			32	VI сурост.
3	Береза	40			III вітрова	38	Береза			28	VI сурост.
4	Береза			24	VI сурост.	39	Береза			24	VI сурост.
5	Береза	36			III вітрова	40	Береза			24	VI сурост.
6	Дуб			24	VI сурост.	41	Береза			32	VI сурост.
7	Береза			44	VI сурост.	42	Осіка	44			IV сур.
8	Осіка			44	VI сурост.	43	Осіка	28			III змр.
9	Осіка			40	VI сурост.	44	Осіка	40			III змр.
10	Береза	32			III вітрова	45	Береза		36		IV сур.
11	Осіка			40	VI сурост.	46	Береза			28	VI сурост.
12	Осіка			40	VI сурост.	47	Береза			32	VI сурост.
13	Осіка			28	VI сурост.						
14	Береза			32	VI сурост.						
15	Осіка			48	VI сурост.						
16	Береза			48	VI сурост.						
17	Береза			28	VI сурост.						
18	Осіка			64	VI сурост.						
19	Осіка	48			III вітрова						
20	Осіка	40			III вітрова						
21	Осіка	32			III вітрова						
22	Осіка	40			III вітрова						
23	Осіка			32	VI сурост.						
24	Осіка		44		IV сур.						
25	Осіка	52			III сур.						
26	Осіка		40		IV сур.						
27	Осіка			32	VI сурост.						
28	Осіка			60	VI сурост.						
29	Осіка			52	VI сурост.						
30	Осіка			36	VI сурост.						
31	Осіка			44	VI сурост.						
32	Осіка			36	VI сурост.						
33	Береза		36		IV сур.						
34	Осіка			36	VI сурост.						
35	Осіка			28	VI сурост.						

Всього пронумеровано дерев: сорок сім  
(кількість словами)

Нумерацію і перелік провели:

Ігн. З.А.

(посада)

Ігн. А.Г.

(посада)

Ст. А.А.

(посада)

А.А.

31 05 2021 року

(підпис)

(підпис)

(підпис)

Романчук С.В.

(ініціали та прізвище)

Одзюк Л.Г.

(ініціали та прізвище)

Левченко Р.М.

(ініціали та прізвище)

Куртхелл С.В.

НУМЕРАЦІЙНА ВІДОМІСТЬ ДЕРЕВ,  
призначених для вибіркової санітарної рубки

Житомирська область  
ДП Ємільчинське лісове господарство

Лісництво Королівське  
квартал № 71

виділ № 25

урочище \_\_\_\_\_  
ділянка № \_\_\_\_\_ площа 18 гектарів

Порядковий номер дерева	Порода	Ступінь товщини стовбурів, сантиметрів			Категорія стану дерева, підстава відбору для рубки	Порядковий номер дерева	Порода	Ступінь товщини стовбурів, сантиметрів			Категорія стану дерева, підстава відбору для рубки
		ділові	напівділові	дров'яні				ділові	напівділові	дров'яні	
1	Осіка	28			III хвороб.						
2	Осіка			24	✓ сучост.						
3	Осіка			28	✓ сучост.						
4	Осіка		32		IV суч.						
5	Осіка		32		IV суч.						
6	Осіка			24	✓ сучост.						
7	Осіка			28	✓ сучост.						
8	Осіка			28	✓ сучост.						
9	Осіка			24	✓ сучост.						
10	Осіка			32	✓ сучост.						
11	Осіка			32	✓ сучост.						
12	Осіка	28			III хвороб.						
13	Осіка	28			III хвороб.						
14	Осіка	28			III хвороб.						
15	Осіка	28			III хвороб.						
16	Осіка			32	✓ сучост.						
17	Осіка			24	✓ сучост.						
18	Осіка			28	✓ сучост.						
19	Береза			28	✓ сучост.						
20	Береза			32	✓ сучост.						
21	Береза			24	✓ сучост.						
22	Береза			32	✓ сучост.						
23	Осіка			28	✓ сучост.						
24	Осіка			28	✓ сучост.						
25	Осіка			24	✓ сучост.						
26	Осіка			28	✓ сучост.						

Всього пронумеровано дерев: двадцять шість  
(кількість словами)

Нумерацію і перелік провели:

Ендр. З.П.  
(посада)

Ендр. А.Г.  
(посада)

Стр. ас. асес  
(посада)

М. ас.  
(посада)

28 05 2021 року

(підпис)  
(підпис)  
(підпис)  
(підпис)

Романчук С.В.  
(ініціали та прізвище)  
Обозначені А.І.  
(ініціали та прізвище)  
Валасюк П.І.  
(ініціали та прізвище)



НУМЕРАЦІЙНА ВІДОМІСТЬ ДЕРЕВ,  
призначених для вибіркової санітарної рубки

Житомирська область  
ДП Ємільчинське лісове господарство

Лісництво Королієське  
квартал № 78

виділ № 14

урочище  
ділянка № 1

площа 70 гектарів

Порядковий номер дерева	Порода	Ступінь товщини стовбурів, сантиметрів			Категорія стану дерева, підстава відбору для рубки	Порядковий номер дерева	Порода	Ступінь товщини стовбурів, сантиметрів			Категорія стану дерева, підстава відбору для рубки
		ділові	напівділові	дров'яні				ділові	напівділові	дров'яні	
1	Осіка			32	VI сучост	36	Осіка			36	VI сучост
2	Осіка			36	VI сучост	37	Осіка			36	VI сучост
3	Осіка			40	VI сучост	38	Осіка			32	VI сучост
4	Осіка	36			III вк. повн.	39	Осіка			44	VI сучост
5	Осіка	40			III вк. повн.	40	Осіка			44	VI сучост
6	Осіка		36		IV вк.	41	Осіка			40	VI сучост
7	Осіка			32	VI сучост	42	Осіка			36	VI сучост
8	Осіка		40		IV вк.	43	Осіка			24	VI сучост
9	Осіка			32	VI сучост	44	Осіка			28	VI сучост
10	Осіка			28	VI сучост	45	Осіка			28	VI сучост
11	Осіка			36	VI сучост	46	Осіка			36	VI сучост
12	Осіка			24	VI сучост	47	Осіка			28	VI сучост
13	Осіка			28	VI сучост	48	Осіка			44	VI сучост
14	Осіка			24	VI сучост	49	Осіка			40	VI сучост
15	Осіка			28	VI сучост	50	Осіка			44	VI сучост
16	Осіка			28	VI сучост	51	Осіка			48	VI сучост
17	Осіка			28	VI сучост	52	Осіка			40	VI сучост
18	Осіка	36			III вк.	53	Осіка			36	VI сучост
19	Осіка	40			III вк.	54	Осіка			60	VI сучост
20	Осіка			24	VI сучост	55	Осіка			36	VI сучост
21	Осіка	44			III вк.	56	Осіка			44	VI сучост
22	Осіка			36	VI сучост	57	Осіка			40	VI сучост
23	Осіка			40	VI сучост	58	Осіка			40	VI сучост
24	Осіка		44		IV вк.	59	Осіка			32	VI сучост
25	Осіка	40			II кар.	60	Осіка			44	VI сучост
26	Осіка			52	VI сучост	61	Осіка			40	VI сучост
27	Осіка	32			III вк. повн.	62	Осіка	44			III вк. повн.
28	Осіка		36		IV вк.	63	Осіка	40			III вк. повн.
29	Осіка		32		IV вк.	64	Осіка			40	VI сучост
30	Осіка	36			III вк.	65	Осіка			44	VI сучост
31	Осіка		40		IV вк.	66	Осіка			40	VI сучост
32	Осіка	36			III вк.	67	Осіка			28	VI сучост
33	Осіка			44	VI сучост	68	Осіка	48			III вк.
34	Осіка	40			III кар.	69	Осіка	44			III вк.
35	Осіка	44			III вк.	70	Осіка			44	VI сучост

Всього пронумеровано дерев: сімдесят  
(кількість словами)

Нумерацію і перелік провели:

Івн. За

(посада)

Івн. д/р

(посада)

Ст. д. асц

(посада)

М. асц

10 06 2021 року

(підпис)

(підпис)

(підпис)

Романчук С.В.

(ініціали та прізвище)

Овощин А.Г.

(ініціали та прізвище)

Митковий П.Г.

(ініціали та прізвище)

Романчук С.В.

НУМЕРАЦІЙНА ВІДОМІСТЬ ДЕРЕВ,  
призначених для вибіркової санітарної рубки

Житомирська область  
ДП Ємільчинське лісове господарство

Лісництво Королівське  
квартал № 78

виділ № 14

урочище  
ділянка № 1

площа 70 гектарів

Порядковий номер дерева	Порода	Ступінь товщини стовбурів, сантиметрів			Категорія стану дерева, підстава відбору для рубки	Порядковий номер дерева	Порода	Ступінь товщини стовбурів, сантиметрів			Категорія стану дерева, підстава відбору для рубки
		ділові	напівділові	дров'яні				ділові	напівділові	дров'яні	
71	Ясен			32	VI сучост.	71					
72	Ясен			36	VI сучост.	72					
73	Ясен			36	VI сучост.	73					
74	Ясен			40	VI сучост.	74					
75	Ясен			24	VI сучост.	75					
76	Ясен			28	VI сучост.	76					
77	Ясен			28	VI сучост.	77					
78	Ясен			40	III безрост.	78					
79	Ясен			36	VI сучост.	79					
80	Ясен			32	VI сучост.	80					
81	Ясен			44	VI сучост.	81					
82	Ясен			24	VI сучост.	82					
83	Ясен			44	VI сучост.	83					
84	Ясен			48	VI сучост.	84					
85	Ясен			28	VI сучост.	85					
86	Ясен			40	VI сучост.	86					
87	Ясен			36	VI сучост.	87					
88	Ясен					88					
89						89					
90						90					
91						91					
92						92					
93						93					
94						94					
95						95					
96						96					
97						97					
98						98					
99						99					
100						100					
101						101					
102						102					
103						103					
104						104					
105						105					
106						106					

Всього пронумеровано дерев: Вісімдесять  
(кількість словами)

Нумерацію і перелік провели:

Івас. За

(посада)

Івас. др

(посада)

Ст. М. аху

(посада)

Ст. аху

10 06 2021 року

(підпис)

(підпис)

(підпис)

Романчук С.В.

(ініціали та прізвище)

Романчук П.І.

(ініціали та прізвище)

Масюк П.І.

(ініціали та прізвище)

Романчук С.В.



Житомирська область  
ДП Ємільчинське лісове господарство

площа 5,7 гектарів

(Ініціали та прізвище)  
Делігеріс Ю. С.

НУМЕРАЦІЙНА ВІДОМІСТЬ ДЕРЕВ,  
призначених для вибіркової санітарної рубки

Житомирська область  
ДП Ємільчинське лісове господарство

Лісництво Королівське  
квартал № 12

виділ № 16

урочище \_\_\_\_\_  
ділянка № \_\_\_\_\_

площа 5,7 гектарів

Порядковий номер дерева	Порода	Ступінь товщини стовбурів, сантиметрів			Категорія стану дерева, підстава відбору для рубки	Порядковий номер дерева	Порода	Ступінь товщини стовбурів, сантиметрів			Категорія стану дерева, підстава відбору для рубки
		ділові	напівділові	дров'яні				ділові	напівділові	дров'яні	
71	Береза	32			III шир.пошкодж.	106	Береза	40			III витривал.
72	Береза		36		IV вус.	107	Береза	36			III витривал.
73	Береза			60	VI сухост.	108	Береза	36			III нахил
74	Береза			36	VI сухост.	109	Береза			32	VI сухост.
75	Береза		32		IV вус.	110	Береза			24	VI сухост.
76	Береза			28	VI сухост.	111	Береза	32			IV вус.
77	Береза			24	VI сухост.	112	Береза	32			IV вус.
78	Береза			28	VI сухост.	113	Береза			28	VI сухост.
79	Береза			32	VI сухост.	114	Береза			24	VI сухост.
80	Береза	28			III витривал.	115	Береза	32			IV вус.
81	Береза	32			III витривал.	116	Береза	36			IV вус.
82	Береза	32			III шир.пошкодж.	117	Береза			24	VI сухост.
83	Береза	32			III шир.пошкодж.	118	Береза	36			III нахил
84	Береза		28		IV вус.	119	Береза	40			III нахил
85	Береза		32		IV вус.	120	Береза	40			III нахил
86	Береза	32			III витривал.	121	Береза			28	IV вус.
87	Береза	32			III витривал.	122	Береза			28	VI сухост.
88	Береза	32			II нахил	123	Береза			28	VI сухост.
89	Береза			28	VI сухост.						
90	Береза			32	VI сухост.						
91	Береза		28		IV вус.						
92	Береза	32			III нахил						
93	Береза		32		IV вус.						
94	Береза	32			III нахил						
95	Береза	32			III нахил						
96	Береза		28		IV вус.						
97	Береза			24	VI сухост.						
98	Береза			24	VI сухост.						
99	Береза			24	VI сухост.						
100	Береза	32			III витривал.						
101	Береза		28		IV вус.						
102	Береза		32		IV вус.						
103	Береза		32		IV вус.						
104	Береза			28	VI сухост.						
105	Береза			28	VI сухост.						

Всього пронумеровано дерев: 112 (кількість слів)

Нумерацію і перелік провели:

С.П. З.П.

(посада)

С.П. Л.Г.

(посада)

С.П. М. А.С.

(посада)

07.06 2021 року

(підпис)

(підпис)

(підпис)

Рославський С.В.

(ініціали та прізвище)

Олександр М.У.

(ініціали та прізвище)

Лисенко П.Т.

(ініціали та прізвище)

Демиденко С.С.



НУМЕРАЦІЙНА ВІДОМІСТЬ ДЕРЕВ,  
призначених для вибіркової санітарної рубки

Житомирська область  
ДП Ємільчинське лісове господарство

Лісництво Королієське  
квартал № 78

виділ № 5

урочище  
ділянка №

площа 62 гектарів

Порядковий номер дерева	Порода	Ступінь товщини стовбурів, сантиметрів			Категорія стану дерева, підстава відбору для рубки	Порядковий номер дерева	Порода	Ступінь товщини стовбурів, сантиметрів			Категорія стану дерева, підстава відбору для рубки
		ділові	напівділові	дров'яні				ділові	напівділові	дров'яні	
1	Осіка	32			III витокован	31	Ясен			36	VI сурсост.
2	Осіка	36			III витокован	32	Ясен			40	VI сурсост.
3	Осіка	32			III з'ясов	33	Ясен			36	VI сурсост.
4	Осіка			32	VI сурсост.	34	Осіка			32	VI сурсост.
5	Осіка			32	VI сурсост.	35	Осіка			32	VI сурсост.
6	Осіка		36		IV витоков.	36	Осіка			32	VI сурсост.
7	Осіка			40	VI сурсост.	37	Осіка	40		36	VI сурсост.
8	Осіка		40		IV витоков.	38	Осіка	32			III з'ясов
9	Осіка	32			III тухловик	39	Осіка	36			III витокован
10	Осіка			32	VI сурсост.	40	Осіка	36			III витокован
11	Осіка	36			III тухловик	41	Осіка	36			III витокован
12	Осіка			32	VI сурсост.	42	Осіка	36			III витокован
13	Осіка	44			III тухловик	43	Осіка	28			III витокован
14	Осіка		36		IV витоков.	44	Осіка		40		VI сурсост.
15	Осіка	44			III витокован	45	Осіка		44		VI сурсост.
16	Осіка			32	VI сурсост.	46	Осіка	32			IV витоков.
17	Осіка			40	VI сурсост.	47	Осіка	36			III витокован
18	Осіка		36		IV витоков.	48	Осіка			32	VI сурсост.
19	Осіка			36	VI сурсост.	49	Осіка			32	VI сурсост.
20	Осіка			48	VI сурсост.	50	Осіка			36	VI сурсост.
21	Осіка	44			III тухловик	51	Осіка	36			III витокован
22	Осіка		36		IV витоков.	52	Осіка			32	VI сурсост.
23	Осіка			40	VI сурсост.	53	Осіка			32	VI сурсост.
24	Осіка			44	VI сурсост.	54	Осіка			32	VI сурсост.
25	Осіка	44			III тухловик	55	Осіка			36	VI сурсост.
26	Осіка		36		IV витоков.	56	Осіка	36			IV витоков.
27	Осіка		32		IV витоков.	57	Осіка	36			IV витоков.
28	Осіка		36		IV витоков.	58	Осіка	40			III з'ясов
29	Осіка			36	VI сурсост.	59	Осіка	40			III з'ясов
30	Осіка			32	VI сурсост.	60	Осіка			36	VI сурсост.
31	Осіка			32	VI сурсост.	61	Осіка			36	VI сурсост.
32	Осіка			32	VI сурсост.	62	Осіка	36			III витоков.
33	Осіка			32	VI сурсост.	63	Осіка			36	VI сурсост.
34	Осіка			32	VI сурсост.	64	Осіка			32	VI сурсост.
35	Осіка			32	VI сурсост.	65	Осіка			36	VI сурсост.
36	Осіка			32	VI сурсост.	66	Осіка			36	VI сурсост.
37	Осіка			32	VI сурсост.	67	Осіка			36	VI сурсост.
38	Осіка			32	VI сурсост.	68	Осіка			36	VI сурсост.
39	Осіка			32	VI сурсост.	69	Осіка			36	VI сурсост.
40	Осіка			32	VI сурсост.	70	Осіка	40	32		III тухловик

Всього пронумеровано дерев:

Сімонос  
(кількість словами)

Нумерацію і перелік провели:

Іван. З.А.

(посада)

Іван. А.Г.

(посада)

Ст. М.І.

(посада)

Р. М.І.

02 06 2021 року

(підпис)

(підпис)

(підпис)

Романук С.В.

(ініціали та прізвище)

Олександр А.У.

(ініціали та прізвище)

Михайло В.У.

(ініціали та прізвище)

НУМЕРАЦІЙНА ВІДОМІСТЬ ДЕРЕВ,  
призначених для вибіркової санітарної рубки

Житомирська область  
ДП Ємільчинське лісове господарство

Лісництво Королівське  
квартал № 18

виділ № 5

урочище \_\_\_\_\_

ділянка № \_\_\_\_\_

площа 62 гектарів

Порядковий номер дерева	Порода	Ступінь товщини стовбурів, сантиметрів			Категорія стану дерева, підстава відбору для рубки	Порядковий номер дерева	Порода	Ступінь товщини стовбурів, сантиметрів			Категорія стану дерева, підстава відбору для рубки
		ділові	напівділові	дров'яні				ділові	напівділові	дров'яні	
11	Осіна			28	VI суроост.						
12	Осіна			40	VI суроост.						
13	Осіна			44	VI суроост.						
14	Осіна			24	VI суроост.						
16	Осіна	40			III хитовик						
26	Осіна	40			III хитовик						
31	Осіна	36			III хитовик						
38	Осіна			36	VI суроост.						
39	Осіна	36			III хитовик						
40	Осіна			32	VI суроост.						
41	Осіна			24	VI суроост.						
42	Осіна			44	VI суроост.						
43	Осіна			40	VI суроост.						
44	Осіна	32			IV хитов.						
45	Осіна			28	VI суроост.						
46	Осіна			36	VI суроост.						
47	Осіна			40	VI суроост.						
48	Осіна			36	VI суроост.						
49	Осіна			32	VI суроост.						
50	Осіна			36	VI суроост.						
51	Осіна			44	VI суроост.						

Всього пронумеровано дерев: двадцять один  
(кількість словами)

Нумерацію і перелік провели:

ГНРЕ. 3А  
(посада)

ГНРЕ. А/Г  
(посада)

ВН. А/В. А/В. А/В.  
(посада)

02 06 2021 року

(підпис)

(підпис)

(підпис)

(ініціали та прізвище)

Орловський А.Г.  
(ініціали та прізвище)

Митусько П.Г.  
(ініціали та прізвище)

Романенко В.П.  
(ініціали та прізвище)



НУМЕРАЦІЙНА ВІДОМІСТЬ ДЕРЕВ,  
призначених для вибіркової санітарної рубки

Житомирська область  
ДП Ємільчинське лісове господарство

Лісництво Королівське  
квартал № 37

виділ № 10

урочище Чмільська гора  
ділянка № \_\_\_\_\_ площа 3.9 гектарів

Порядковий номер дерева	Порода	Ступінь товщини стовбурів, сантиметрів			Категорія стану дерева, підстава відбору для рубки	Порядковий номер дерева	Порода	Ступінь товщини стовбурів, сантиметрів			Категорія стану дерева, підстава відбору для рубки
		ділові	напівділові	дров'яні				ділові	напівділові	дров'яні	
1	Сосна			24	VI бурост.	36	Сосна	28			✓ бурост.
2	Сосна			32	VI бурост.	37	Сосна	32			✓ бурост.
3	Сосна		36		VI бурост.	38	Сосна	32			✓ бурост.
4	Сосна		24		VI бурост.	39	Сосна	28			✓ бурост.
5	Сосна		36		VI бурост.	40	Сосна		36		✓ бурост.
6	Сосна		32		VI бурост.	41	Сосна	32			✓ бурост.
7	Сосна			24	VI бурост.	42	Сосна		28		✓ бурост.
8	Сосна		28		VI бурост.	43	Сосна	36			✓ бурост.
9	Сосна		32		VI бурост.	44	Сосна	32			✓ бурост.
10	Сосна			24	VI бурост.	45	Сосна			28	✓ бурост.
11	Сосна		36		VI бурост.	46	Сосна	28			✓ бурост.
12	Сосна		44		VI бурост.	47	Сосна		28		✓ бурост.
13	Сосна	28			✓ бурост.	48	Сосна		24		✓ бурост.
14	Сосна		24		✓ бурост.	49	Сосна		44		✓ бурост.
15	Сосна		24		✓ бурост.	50	Сосна	36			✓ бурост.
16	Сосна		24		✓ бурост.	51	Сосна	28			✓ бурост.
17	Сосна	28			✓ бурост.	52	Сосна	28			✓ бурост.
18	Сосна	24			✓ бурост.	53	Сосна		24		✓ бурост.
19	Сосна	28			✓ бурост.	54	Сосна	28			✓ бурост.
20	Сосна	32			✓ бурост.	55	Сосна	28			✓ бурост.
21	Сосна			24	VI бурост.	56	Сосна		24		✓ бурост.
22	Сосна	28			✓ бурост.	57	Сосна		24		✓ бурост.
23	Сосна		24		✓ бурост.	58	Сосна		24		✓ бурост.
24	Сосна	36			✓ бурост.	59	Сосна	28			✓ бурост.
25	Сосна	36			✓ бурост.	60	Сосна	28			✓ бурост.
26	Сосна	36			✓ бурост.	61	Сосна		24		✓ бурост.
27	Сосна			24	VI бурост.	62	Сосна		28		✓ бурост.
28	Береза		24		✓ бурост.	63	Сосна			24	✓ бурост.
29	Береза		24		✓ бурост.	64	Сосна	28			✓ бурост.
30	Береза		28		✓ бурост.	65	Сосна	32			✓ бурост.
31	Береза	32			✓ бурост.	66	Сосна		24		✓ бурост.
32	Береза	28			✓ бурост.	67	Сосна		24		✓ бурост.
33	Береза	28			✓ бурост.	68	Сосна			40	✓ бурост.
34	Береза	28			✓ бурост.	69	Сосна		40		✓ бурост.
35	Сосна			28	VI бурост.	70	Сосна	40			✓ бурост.

Всього пронумеровано дерев: 72 (сімдесят два) / 71  
(кількість словами)

Нумерацію і перелік провели:

Григорук С.П.

(посада)

С.А. Гіу

(посада)

М. Гіу

(посада)

В. Гіу

31.05.2024 року

(підпис)

(підпис)

(підпис)

(ініціали та прізвище)

Романчук С.Б.

(ініціали та прізвище)

Власенко А.С.

(ініціали та прізвище)

Обозначення А.С.

НУМЕРАЦІЙНА ВІДОМІСТЬ ДЕРЕВ,  
призначених для вибіркової санітарної рубки

Житомирська область  
ДП Ємільчинське лісове господарство

Лісництво Королівське  
квартал № 36

виділ № 26

урочище Чимівська гора  
ділянка № \_\_\_\_\_ площа 1.9 гектарів

Порядковий номер дерева	Порода	Ступінь товщини стовбурів, сантиметрів			Категорія стану дерева, підстава відбору для рубки	Порядковий номер дерева	Порода	Ступінь товщини стовбурів, сантиметрів			Категорія стану дерева, підстава відбору для рубки
		ділові	напівділові	дров'яні				ділові	напівділові	дров'яні	
1	Беризе		32		I цубост.	36	Беризе		32		I цубост.
2	Беризе			24	II цубост.	37	Беризе		32		I цубост.
3	Сосна	28			II цубост.	38	Беризе			40	I цубост.
4	Беризе		28		I цубост.	39	Сосна		28		I цубост.
5	Беризе		24		I цубост.	40	Беризе		36		I цубост.
6	Беризе		28		I цубост.	41	Беризе		28		I цубост.
7	Беризе		32		I цубост.	42	Беризе	32			I цубост.
8	Беризе		24		I цубост.	43	Сосна		24		I цубост.
9	Беризе	28			II цубост.	44	Сосна		28		I цубост.
10	Беризе		32		I цубост.	45	Сосна		28		II цубост.
11	Беризе			24	II цубост.						
12	Беризе		24		I цубост.						
13	Беризе		28		I цубост.						
14	Беризе	24			II цубост.						
15	Беризе	28			I цубост.						
16	Беризе	28			II цубост.						
17	Беризе	32			II цубост.						
18	Беризе	32			II цубост.						
19	Беризе		24		I цубост.						
20	Беризе		28		I цубост.						
21	Беризе			28	II цубост.						
22	Беризе			24	II цубост.						
23	Беризе			28	II цубост.						
24	Дуб			28	II цубост.						
25	Беризе			36	II цубост.						
26	Беризе			24	II цубост.						
27	Беризе		40		I цубост.						
28	Беризе	36			II цубост.						
29	Беризе		24		I цубост.						
30	Беризе	32			II цубост.						
31	Беризе		24		I цубост.						
32	Беризе		24		I цубост.						
33	Беризе			24	II цубост.						
34	Беризе			24	II цубост.						
35	Беризе		36		I цубост.						

Всього пронумеровано дерев: 45 (сорок п'ять)  
(кількість словами)

Нумерацію і перелік провели:

Інженер З.А.

(посада)

С.П. М.І.С.

(посада)

М.І.С.

(посада)

І.М.І.С.

28.05.2021 року

(підпис)

(підпис)

(підпис)

Романчук С.В.

(ініціали та прізвище)

Нос О.М.

(ініціали та прізвище)

Пилипук О.В.

(ініціали та прізвище)

Обозниць М.І.



НУМЕРАЦІЙНА ВІДОМІСТЬ ДЕРЕВ,  
призначених для вибіркової санітарної рубки

Житомирська область  
ДП Ємільчинське лісове господарство

Лісництво Королієське  
квартал № 40

виділ № 14

урочище Шибівська долина  
ділянка № 2.4

площа 2.4 гектарів

Порядковий номер дерева	Порода	Ступінь товщини стовбурів, сантиметрів			Категорія стану дерева, підстава вибору для рубки	Порядковий номер дерева	Порода	Ступінь товщини стовбурів, сантиметрів			Категорія стану дерева, підстава вибору для рубки
		ділові	напівділові	дров'яні				ділові	напівділові	дров'яні	
1	Осика			40	✓ I суход.	36	Вільха		36		✓ I суход.
2	Береза		36		✓ I суход.	32	Вільха		40		✓ I суход.
3	Осика			36	✓ I суход.	38	Вільха		45		✓ I суход.
4	Осика			28	✓ I суход.	39	Береза	32			✓ I суход.
5	Осика			28	✓ I суход.	40	Вільха			40	✓ I суход.
6	Осика			28	✓ I суход.	41	Вільха			36	✓ I суход.
7	Осика			40	✓ I суход.	42	Осика			44	✓ I суход.
8	Осика			32	✓ I суход.	43	Осика			28	✓ I суход.
9	Осика			32	✓ I суход.	44	Осика			40	✓ I суход.
10	Вільха	48			✓ I суход.	45	Осика			32	✓ I суход.
11	Вільха	44			✓ I суход.	46	Осика			36	✓ I суход.
12	Вільха	40			✓ I суход.	47	Осика			40	✓ I суход.
13	Вільха	36			✓ I суход.	48	Осика	44			✓ I суход.
14	Вільха			32	✓ I суход.	49	Береза	36			✓ I суход.
15	Вільха	36			✓ I суход.	50	Осика			36	✓ I суход.
16	Вільха			28	✓ I суход.	51	Осика			32	✓ I суход.
17	Вільха			36	✓ I суход.	52	Осика			24	✓ I суход.
18	Береза		44		✓ I суход.	53	Береза	36			✓ I суход.
19	Осика			28	✓ I суход.						
20	Осика			28	✓ I суход.						
21	Осика			32	✓ I суход.						
22	Вільха		44		✓ I суход.						
23	Береза		44		✓ I суход.						
24	Осика			28	✓ I суход.						
25	Береза	28			✓ I суход.						
26	Вільха	24			✓ I суход.						
27	Береза	28			✓ I суход.						
28	Береза	24			✓ I суход.						
29	Береза		32		✓ I суход.						
30	Береза	36			✓ I суход.						
31	Береза		28		✓ I суход.						
32	Береза			24	✓ I суход.						
33	Береза			28	✓ I суход.						
34	Вільха	48			✓ I суход.						
35	Вільха	52			✓ I суход.						

Всього пронумеровано дерев: п'ятьдесят три (53)  
(кількість словами)

Нумерацію і перелік провели:

Григорук С.В.

(посада)

(посада)

(посада)

1 жовтня 2021 року

31 05 2021 року

(підпис)

(підпис)

(підпис)

(ініціали та прізвище)

(ініціали та прізвище)

(ініціали та прізвище)

НУМЕРАЦІЙНА ВІДОМІСТЬ ДЕРЕВ,  
призначених для вибіркової санітарної рубки

Житомирська область

ДП «Смільчинське лісове господарство»

Лісництво  
квартал № 36

виділ № 34

урочище  
ділянка №

площа 5.2 гектарів

Порядковий номер дерева	Порода	Ступінь товщини стовбурів, сантиметрів			Категорія стану дерева, підстава відбору для рубки	Порядковий номер дерева	Порода	Ступінь товщини стовбурів, сантиметрів			Категорія стану дерева, підстава відбору для рубки
		ділові	напівділові	дров'яні				ділові	напівділові	дров'яні	
1	С3		24		IV Велес	40	С3			28	V Сук
2	С3			24	IV Велес	41	С3	28			V Сук
3	С3			24	IV Велес	42	С3			24	VI Велес
4	С3		28		V Сук	43	С3	24			IV Велес
5	С3	28			IV Велес	44	С3		28		V Сук
6	С3	24			IV Велес	45	С3	28			IV Велес
7	С3	24			IV Велес	46	С3			24	VI Велес
8	С3		24		V Сук	47	С3			24	IV Велес
9	С3		24		V Сук	48	С3	32			IV Велес
10	С3		28		V Сук	49	С3	32			IV Велес
11	С3		32		IV Велес	50	С3		36		V Сук
12	С3	24			IV Велес	51	С3		32		V Сук
13	С3	24			IV Велес	52	С3			24	VI Велес
14	С3		24		IV Велес	53	С3		28		IV Велес
15	С3		24		V Сук	54	С3			28	VI Велес
16	С3			28	IV Велес	55	С3	28			IV Велес
17	С3			24	IV Велес	56	С3		28		IV Велес
18	С3			24	IV Велес	57	С3		32		V Сук
19	С3			24	III Велес	58	С3		32		V Сук
20	С3			28	IV Велес	59	С3			32	IV Велес
21	С3			24	IV Велес	60	С3			24	VI Велес
22	С3			28	IV Велес	61	С3			24	VI Велес
23	С3		24		IV Велес	62	С3			28	VI Велес
24	С3			24	V Сук	63	С3		24		IV Велес
25	С3			32	V Сук	64	С3			24	V Сук
26	С3	24			IV Велес	65	С3			32	V Сук
27	С3	24			IV Велес	66	С3			28	V Сук
28	С3		24		IV Велес	67	С3			28	IV Велес
29	С3		28		IV Велес	68	С3			28	IV Велес
30	С3			28	V Сук	69	С3			32	VI Велес
31	С3			32	V Сук	70	С3			24	V Сук
32	С3	28			V Сук	71	С3			24	V Сук
33	С3	24			IV Велес	72	С3			28	VI Велес
34	С3	32			IV Велес	73	С3			28	V Сук
35	С3			24	V Сук	74	С3			28	VI Велес
36	С3			32	V Сук	75	С3			32	V Сук
37	С3	28			V Сук	76	С3			28	V Сук
38	С3	28			V Сук	77	С3			32	IV Велес
39	С3			24	IV Велес	78	С3			28	IV Велес

Всього пронумеровано дерев:

(кількість словами)

Нумерацію і перелік провели:

Інтенер 3.1

(посада)

С. М. М. У

(посада)

М. М. У

(посада)

В. М. М. У

(підпис)

(підпис)

(підпис)

Росанчук С. В.

(ініціали та прізвище)

Роб. О. М.

(ініціали та прізвище)

Приймак О. В.

(ініціали та прізвище)

С. М. М. У

2024 року



НУМЕРАЦІЙНА ВІДОМІСТЬ ДЕРЕВ,  
призначених для вибіркової санітарної рубки  
Житомирська область  
ДП «Ємільчинське лісове господарство»

Лісництво  
квартал № 30

виділ № 34

урочище  
ділянка № \_\_\_\_\_

площа 6,2 гектарів

Порядковий номер дерева	Порода	Ступінь товщини стовбурів, сантиметрів			Категорія стану дерева, підстава відбору для рубки	Порядковий номер дерева	Порода	Ступінь товщини стовбурів, сантиметрів			Категорія стану дерева, підстава відбору для рубки
		ділові	напівділові	дров'яні				ділові	напівділові	дров'яні	
79	С			4	VI Вел						
80	С			36	VI Вел						
81	С			24	V Вел						
82	С			24	V сух						
83	С			32	II Вел						
84	С			28	III Вел						
85	С			32	II Вел						
86	С			24	V сух						
87	С			28	VI Вел						
88	С			32	II Вел						
89	С			24	V сух						
90	С			28	V сух						
91	С			24	VI Вел						
92	С			28	VI Вел						
93	С			28	VI Вел						
94	С			24	VI Вел						
95	С			40	VI Вел						
96	С			32	VI Вел						
97	С			28	V сух						

Всього пронумеровано дерев: 97 (дев'яносто сім) шт  
(кількість словами)

Нумерацію і перелік провели:

Михайчук З.О.  
(посада)

С.А.В.У.  
(посада)

М.М.У.  
(посада)

М.М.У.

(підпис)

(підпис)

(підпис)

Романчук С.Ю.  
(ініціали та прізвище)

Косов М.  
(ініціали та прізвище)

Гурин Ю.В.  
(ініціали та прізвище)

С.О.З.М.А.В.У. 15.07 2021 року

НУМЕРАЦІЙНА ВІДОМІСТЬ ДЕРЕВ,  
призначених для вибіркової санітарної рубки

Житомирська область  
ДП Ємільчинське лісове господарство

Лісництво Королівське  
квартал № 20

виділ № 23

урочище  
ділянка № \_\_\_\_\_

площа 24 гектарів

Порядковий номер дерева	Порода	Ступінь товщини стовбурів, сантиметрів			Категорія стану дерева, підстава відбору для рубки	Порядковий номер дерева	Порода	Ступінь товщини стовбурів, сантиметрів			Категорія стану дерева, підстава відбору для рубки
		ділові	напівділові	дров'яні				ділові	напівділові	дров'яні	
1	Сосна	32			III дубови	36	Сосна	36			III дубови
2	Сосна	32			III рахункови	37	Сосна	32			III мх. повн.
3	Сосна	29			III гудзи	38	Сосна	44			III класи
4	Сосна	24			III злам	39	Сосна			24	VI бок
5	Сосна	22			III злам	40	Сосна			28	VI бок
6	Сосна	29			III дубови	41	Сосна			32	VI бок
7	Сосна	24			III дубови	42	Сосна			28	VI бок
8	Сосна	36			III класи	43	Береза			24	VI бок
9	Сосна	28			III класи	44	Сосна	28			IV бок
10	Сосна	36			III дубови	45	Береза			28	VI бок
11	Сосна	40			III злам	46	Сосна			24	VI бок
12	Сосна	32			III мх. повн.	47	Береза			32	VI бок
13	Сосна			28	VI бок	48	Береза			32	VI бок
14	Сосна	32			III злам	49	Береза			32	VI бок
15	Сосна	32			III мх. повн.	50	Береза			36	VI бок
16	Сосна	36			III мх. повн.	51	Береза	32			III мх. повн.
17	Сосна	48			III громови	52	Береза			28	VI бок
18	Сосна	40			III дубови	53	Береза	28			III мх. повн.
19	Сосна	40			III злам	54	Береза			32	VI бок
20	Сосна	44			III злам	55	Береза			36	VI бок
21	Сосна	40			III гудзи	56	Береза			32	VI бок
22	Сосна			24	VI бок	57	Береза			24	VI бок
23	Сосна			28	VI бок	58	Береза			28	VI бок
24	Сосна			32	VI бок	59	Береза			28	VI бок
25	Сосна			28	VI бок	60	Береза			28	VI бок
26	Сосна			28	VI бок	61	Береза			28	VI бок
27	Сосна			24	VI бок	62	Береза			28	VI бок
28	Сосна			24	VI бок	63	Береза			24	VI бок
29	Сосна			24	VI бок	64	Береза			28	VI бок
30	Сосна			28	VI бок	65	Береза			24	VI бок
31	Сосна			28	VI бок	66	Береза			32	VI бок
32	Сосна			28	VI бок	67	Береза			24	VI бок
33	Сосна	36			III мх. повн.	68	Сосна	32			III мх. повн.
34	Сосна	40			III громови	69	Сосна	32			III гудзи
35	Сосна	32			III буби	70	Сосна	32			III рахунк.

Всього пронумеровано дерев: сімдесяти  
(кількість словами)

Нумерацію і перелік провели:

С. М. М. М.  
(посада)

М. М. М. М.  
(посада)

М. М. М. М.  
(посада)

М. М. М. М.  
(посада)

М. М. М. М.  
(посада)

С. М. М. М.  
(підпис)

С. М. М. М.  
(підпис)

С. М. М. М.  
(підпис)

С. М. М. М.  
(підпис)

С. М. М. М.  
(підпис)

Романенко С. В.  
Литвиненко В. П.  
(ініціали та прізвище)

Романенко С. В.  
(ініціали та прізвище)

Сердюков О. В.  
(ініціали та прізвище)

Олександр М. П.  
(ініціали та прізвище)

Олександр М. П.  
(ініціали та прізвище)

14. 01 2021 року



Житомирська область  
ДП Ємільчинське лісове господарство

площа 24 гектарів

(ініціали та прізвище)

Александров С. В.  
Лавский П. Г.  
(ініціали та прізвище)  
Гендрикс Ю. С.  
(ініціали та прізвище)  
Сергунцев О. В.  
(ініціали та прізвище)  
Осипов М. Г.

НУМЕРАЦІЙНА ВІДОМІСТЬ ДЕРЕВ,  
призначених для вибіркової санітарної рубки

Житомирська область  
ДП «Смільчинське лісове господарство»

Лісництво Королівське  
квартал № 26 виділ № 35

урочище \_\_\_\_\_  
ділянка № \_\_\_\_\_ площа 0,9 гектарів

Порядковий номер дерева	Порода	Ступінь товщини стовбурів, сантиметрів			Категорія стану дерева, підстава відбору для рубки	Порядковий номер дерева	Порода	Ступінь товщини стовбурів, сантиметрів			Категорія стану дерева, підстава відбору для рубки
		ділові	напівділові	дров'яні				ділові	напівділові	дров'яні	
1				28	V смк						
2				28	V смк						
3				28	V смк						
4				28	VI бек						
5				24	VI бек						
6				24	V бек						
7				28	V смк						
8				28	VI бек						
9				24	VI бек						
10				24	V смк						
11				24	VI бек						
12		28			IV бек						
13		40			IV бек						
14				24	V бек						
15		36			IV бек						
16			24		V смк						
17		24			IV бек						

Всього пронумеровано дерев: 17 (сімнадцять) шт  
(кількість словами)

Нумерацію і перелік провели:

Миснер З.А.  
(посада)

(підпис)

(ініціали та прізвище)

С.М. М. М.

(підпис)

(ініціали та прізвище)

М. М. М.

(підпис)

(ініціали та прізвище)

М. М. М.

Об'єднано Д. 15. 01 2021 року



НУМЕРАЦІЙНА ВІДОМІСТЬ ДЕРЕВ,  
призначених для вибіркової санітарної рубки

Житомирська область  
ДП «Смільчинське лісове господарство»

Лісництво Рогозівське  
квартал № 29 виділ № 14

урочище \_\_\_\_\_ ділянка № \_\_\_\_\_ площа 2.0 гектарів

Порядковий номер дерева	Порода	Ступінь товщини стовбурів, сантиметрів			Категорія стану дерева, підстава відбору для рубки	Порядковий номер дерева	Порода	Ступінь товщини стовбурів, сантиметрів			Категорія стану дерева, підстава відбору для рубки
		ділові	напівділові	дров'яні				ділові	напівділові	дров'яні	
1	Б			32	V сск						
2	Б			28	V сск						
3	Б			24	V сск						
4	Б			32	IV Бск						
5	Б			28	IV Бск						
6	Б			32	V сск						
7	Б			28	V сск						
8	Б			28	V сск						
9	Б			28	V сск						
10	Б			28	V сск						
11	Б			32	IV Бск						
12	Б			28	V Бск						
13	Б			28	V сск						
14	Б			32	V сск						
15	Б			24	V Бск						
16	Б	28			IV Бск						
17	Б	32			V сск						
18	Б	32			IV Бск						
19	Б	32			IV Бск						
20	Б			32	V сск						
21	Б	24			IV Бск						
22	Б		28		V сск						
23	Б	28			IV Бск						
24	Б	28			IV Бск						
25	Б		28		V сск						
26	Б		36		V сск						
27	Б	24			IV Бск						
28	Б	28			IV Бск						
29	Б	24			IV Бск						
30	Б	28			IV Бск						

Всього пронумеровано дерев: 30 (тридцять) шт.  
(кількість словами)

Нумерацію і перелік провели:

Івтер 31  
(посада)

О. М. Касу  
(посада)

М. М. Касу  
(посада)

І. М. Касу

[Підпис]  
(підпис)  
[Підпис]  
(підпис)  
[Підпис]  
(підпис)

Романчук Г. В.  
(ініціали та прізвище)

Косов М.  
(ініціали та прізвище)

Власюк В. С.  
(ініціали та прізвище)

Созимов М. А. 14 01 2021 року

НУМЕРАЦІЙНА ВІДОМІСТЬ ДЕРЕВ,  
призначених для вибіркової санітарної рубки

Житомирська область  
ДП Ємільчинське лісове господарство

Лісництво Королівське  
квартал № 57

виділ № 18

урочище \_\_\_\_\_  
ділянка № \_\_\_\_\_

площа 1.5 гектарів

Порядковий номер дерева	Порода	Ступінь товщини стовбурів, сантиметрів			Категорія стану дерева, підстава відбору для рубки	Порядковий номер дерева	Порода	Ступінь товщини стовбурів, сантиметрів			Категорія стану дерева, підстава відбору для рубки
		ділові	напівділові	дров'яні				ділові	напівділові	дров'яні	
1	БСМ			24	✓ см.						
2	БСМ			28	✓ см.						
3	БСМ	28			✓ см.						
4	БСМ	36			✓ см.						
5	БСМ	32			✓ см.						
6	БСМ			28	✓ см.						
7	БСМ	32			✓ см.						
8	БСМ	28			✓ см.						
9	БСМ			32	✓ см.						
10	БСМ	32			✓ см.						
11	БСМ		36		✓ см.						
12	БСМ	24			✓ см.						
13	БСМ			28	✓ см.						
14	БСМ	24			✓ см.						
15	БСМ	28			✓ см.						
16	БСМ			24	✓ см.						
17	БСМ	24			✓ см.						
18	БСМ	24			✓ см.						
19	БСМ			24	✓ см.						
20	БСМ	24			✓ см.						
21	БСМ		24		✓ см.						
22	БСМ	36			✓ см.						
23	БСМ	28			✓ см.						
24	БСМ	28			✓ см.						
25	БСМ		24		✓ см.						
26	БСМ			24	✓ см.						
27	БСМ	40			✓ см.						
28	БСМ			24	✓ см.						
29	БСМ	40			✓ см.						
30	БСМ	32			✓ см.						
31	БСМ	44			✓ см.						
32	БСМ	36			✓ см.						

Всього пронумеровано дерев: 32 (кількість словами)

Нумерацію і перелік провели:

Івменер 30  
(посада)

В. П. В. В.  
(посада)

В. П. В.  
(посада)

В. П. В.  
(посада)

25.01.2024 року

[Підпис]  
(підпис)

[Підпис]  
(підпис)

[Підпис]  
(підпис)

Романчук С.В.  
(ініціали та прізвище)

В. П. В.  
(ініціали та прізвище)

Власов В.С.  
(ініціали та прізвище)

Одоголово М.С.



НУМЕРАЦІЙНА ВІДОМІСТЬ ДЕРЕВ,  
призначених для вибіркової санітарної рубки

Житомирська область  
ДП Ємільчинське лісове господарство

Лісництво Королівське  
квартал № 33

виділ № 23

урочище \_\_\_\_\_

ділянка № \_\_\_\_\_

площа 84 гектарів

Порядковий номер дерева	Порода	Ступінь товщини стовбурів, сантиметрів			Категорія стану дерева, підстава відбору для рубки	Порядковий номер дерева	Порода	Ступінь товщини стовбурів, сантиметрів			Категорія стану дерева, підстава відбору для рубки
		ділові	напівділові	дров'яні				ділові	напівділові	дров'яні	
1	Дуб	28			V сук	36	Дуб			32	V сук
2	Дуб	36			V сук	37	Дуб	40			V сук
3	Дуб			28	V сук	38	Дуб	28			V сук
4	Дуб			24	V сук	39	Дуб			32	V сук
5	Дуб	28			V сук	40	Дуб	40			V сук
6	Дуб	48			V сук	41	Дуб			32	V сук
7	Дуб			24	V сук	42	Дуб			36	V сук
8	Дуб	44			V сук	43	Дуб	28			V сук
9	Дуб			24	V сук	44	Дуб			32	V сук
10	Дуб			24	V сук	45	Дуб			24	V сук
11	Дуб			28	V сук	46	Дуб	32			V сук
12	Дуб	28			V сук	47	Дуб	32			V сук
13	Дуб	32			V сук	48	Дуб			24	V сук
14	Дуб	32			V сук	49	Дуб	40			V сук
15	Дуб	40			V сук	50	Дуб			28	V сук
16	Дуб			28	V сук	51	Дуб	32			V сук
17	Дуб			32	V сук	52	Дуб			28	V сук
18	Дуб			28	V сук	53	Дуб			24	V сук
19	Дуб			24	V сук	54	Дуб	28			V сук
20	Дуб			40	V сук	55	Дуб	32		32	V сук
21	Дуб	32			V сук	56	Дуб			32	V сук
22	Дуб	36			V сук						
23	Дуб			24	V сук						
24	Дуб			28	V сук						
25	Дуб			36	V сук						
26	Дуб	40			V сук						
27	Дуб			32	V сук						
28	Дуб			32	V сук						
29	Дуб	36			V сук						
30	Дуб			28	V сук						
31	Дуб			32	V сук						
32	Дуб			28	V сук						
33	Дуб	32			V сук						
34	Дуб	36			V сук						
35	Дуб			24	V сук						

Всього пронумеровано дерев: 56 (п'ятьдесят шість) / 56  
(кількість словами)

Нумерацію і перелік провели:

Інтенер 31

(посада)

С. М. Галу

(посада)

М. Галу

(посада)

В. М. Галу

13 01 2024 року

[Підпис]

(підпис)

[Підпис]

(підпис)

[Підпис]

(підпис)

[Підпис]

Романчук С.Б

(ініціали та прізвище)

Кос О.М

(ініціали та прізвище)

Панько В.Н

(ініціали та прізвище)

Соболевський А.І.

НУМЕРАЦІЙНА ВІДОМІСТЬ ДЕРЕВ,  
призначених для вибіркової санітарної рубки

Житомирська область  
ДП Ємільчинське лісове господарство

Лісництво Коропівське  
квартал № 40

виділ № 65

урочище \_\_\_\_\_  
ділянка № \_\_\_\_\_ площа 1.4 гектарів

Порядковий номер дерева	Порода	Ступінь товщини стовбурів, сантиметрів			Категорія стану дерева, підстава відбору для рубки	Порядковий номер дерева	Порода	Ступінь товщини стовбурів, сантиметрів			Категорія стану дерева, підстава відбору для рубки
		ділові	напівділові	дров'яні				ділові	напівділові	дров'яні	
1	сосна		32		V сухост.						
2	сосна			24	VI вогни.						
3	сосна		32		V сухост.						
4	сосна			24	VI вогни.						
5	сосна		32		V сухост.						
6	сосна		28		V сухост.						
7	сосна		28		V сухост.						
8	сосна			32	VI вогни.						
9	сосна		28		V сухост.						
10	сосна			24	VI вогни.						
11	сосна			24	VI вогни.						
12	сосна		24		V сухост.						
13	сосна		24		V сухост.						
14	сосна		24		V сухост.						
15	сосна		24		V сухост.						
16	сосна		24		V сухост.						
17	сосна		28		V сухост.						
18	сосна	24			VI вогни.						
19	сосна			36	V сухост.						
20	сосна			36	V сухост.						
21	сосна			32	V сухост.						
22	сосна			24	VI вогни.						
23	сосна			24	VI вогни.						
24	сосна			24	VI вогни.						
25	сосна			24	VI вогни.						

Всього пронумеровано дерев: 25 (двадцять п'ять) / 25  
(кількість словами)

Нумерацію і перелік провели:

Івченко З.А.

(посада)

С.М.Івченко

(посада)

В.М.Івченко

(посада)

Івченко П.І.

(підпис)

(підпис)

(підпис)

Романчук С.В.

(ініціали та прізвище)

Романчук С.В.

(ініціали та прізвище)

Романчук С.В.

(ініціали та прізвище)

Романчук С.В.



НУМЕРАЦІЙНА ВІДОМІСТЬ ДЕРЕВ,  
призначених для вибіркової санітарної рубки

Житомирська область  
ДП Ємільчинське лісове господарство

Лісництво Коропівське  
квартал № 41

виділ № 17

урочище

ділянка №

площа 0.6 гектарів

Порядковий номер дерева	Порода	Ступінь товщини стовбурів, сантиметрів			Категорія стану дерева, підстава відбору для рубки	Порядковий номер дерева	Порода	Ступінь товщини стовбурів, сантиметрів			Категорія стану дерева, підстава відбору для рубки
		ділові	напівділові	дров'яні				ділові	напівділові	дров'яні	
1	Сосна	28			V сухот						
2	Сосна		28		V сухот						
3	Сосна	32			V сухот						
4	Сосна	32			V сухот						
5	Сосна	40			V сухот						
6	Сосна		24		V сухот						
7	Сосна		32		V сухот						
8	Сосна		28		V сухот						
9	Сосна	36			V сухот						
10	Сосна	28			V сухот						
11	Сосна		36		V сухот						
12	Сосна			28	V1 Велл						
13	Сосна			28	V1 Велл						
14	Сосна			28	V1 Велл						
15	Сосна		24		V сухот						
16	Сосна		24		V сухот						
17	Сосна	28			V сухот						
18	Сосна		24		V сухот						
19	Сосна	32			V сухот						
20	Сосна			24	V1 Велл						
21	Сосна		32		V сухот						
22	Сосна	28			V сухот						
23	Сосна			24	V сухот						
24	Сосна	36			V сухот						
25	Сосна			24	V1 Велл						
26	Сосна		32		V сухот						
27	Сосна			24	V1 Велл						
28	Сосна	28			V сух.						
29	Сосна			28	V1 Велл						
30	Сосна			24	V1 Велл						
31	Сосна	28			V сух.						
32	Сосна			28	V1 Велл						
33	Сосна		24	24	V сухот						
34	Сосна		24		V сухот						
35	Сосна		24		V сухот						

Всього пронумеровано дерев: 35 (тридцять п'ять)  
(кількість словами)

Нумерацію і перелік провели:

І. М. М. М.  
(посада)

С. М. М. М.  
(посада)

М. М. М. М.  
(посада)

І. М. М. М.  
(посада)

14.01.2021 року

[Підпис]  
(підпис)

[Підпис]  
(підпис)

[Підпис]  
(підпис)

Романчук С.В.  
(ініціали та прізвище)

Рос О.М.  
(ініціали та прізвище)

Поліщук А.М.  
(ініціали та прізвище)

Олександр А.М.

Житомирська область  
ДП Ємільчинське лісове господарство

виділ № 2

урочище \_\_\_\_\_  
ділянка № \_\_\_\_\_ площа 0.5 гектарів

Всього пронумеровано дерев: 18 (вісімнадцять) (кількість словами)

June 1931


С. Н. Киселёв

м. Яку

J. H. D.

Haw

25



Романчук С.В.

Кос В. М.

A few more to

Одзена А. С.



НУМЕРАЦІЙНА ВІДОМІСТЬ ДЕРЕВ,  
призначених для вибіркової санітарної рубки

Житомирська область  
ДП Смільчинське лісове господарство

Лісництво Коропівське  
квартал № 48

виділ № 13

урочище  
ділянка № 1

площа 65 гектарів

Порядковий номер дерева	Порода	Ступінь товщини стовбурів, сантиметрів			Категорія стану дерева, підстава відбору для рубки	Порядковий номер дерева	Порода	Ступінь товщини стовбурів, сантиметрів			Категорія стану дерева, підстава відбору для рубки
		ділові	напівділові	дров'яні				ділові	напівділові	дров'яні	
1	Береза			24	✓ I Бук	38	Осіка	32			IV Бук
2	Осіка		28		IV Бук	39	Осіка	24			IV Бук
3	Береза	24			III Осика	40	Осіка	24			IV Осика
4	Осіка	32			III Осика	41	Осіка	32			III Осика
5	Осіка	28			III Осика	42	Осіка	36			III Осика
6	Осіка	24			III Осика	43	Осіка	40			IV Осика
7	Осіка			24	✓ I Бук	44	Осіка	28			IV Осика
8	Осіка		24		IV Бук	45	Осіка		36		I Осика
9	Осіка			36	✓ I Осика	46	Осіка	32			IV Осика
10	Осіка	24			III Осика	47	Осіка	28			IV Осика
11	Осіка	24			III Осика	48	Осіка	28			IV Осика
12	Осіка	24			III Осика	49	Осіка	28			IV Осика
13	Осіка	24			III Осика	50	Осіка		24		I Осика
14	Береза	32			III Осика	51	Осіка	32			IV Осика
15	Береза	28			III Осика	52	Осіка	28			IV Осика
16	Осіка	36			III Осика	53	Осіка	32			IV Осика
17	Осіка	32			III Осика	54	Осіка		24		IV Осика
18	Осіка	32			III Осика	55	Осіка	32			IV Осика
19	Осіка		24		IV Осика	56	Осіка	28			IV Осика
20	Осіка		28		IV Осика	57	Осіка		24		✓ Осика
21	Осіка		32		IV Осика	58	Осіка	28			IV Осика
22	Осіка		32		IV Осика	59	Осіка	28			IV Осика
23	Осіка			24	✓ I Осика	60	Осіка	32			IV Осика
24	Осіка			32	✓ I Осика	61	Осіка	32			IV Осика
25	Осіка			24	✓ I Осика	62	Осіка	32			IV Осика
26	Осіка		32		IV Осика	63	Осіка	32			IV Осика
27	Осіка		28		IV Осика	64	Осіка	32			IV Осика
28	Осіка		28		IV Осика	65	Осіка	28			IV Осика
29	Осіка			24	✓ I Осика	66	Осіка	32			IV Осика
30	Осіка			24	✓ I Осика	67	Осіка	24			IV Осика
31	Осіка			32	✓ I Осика	68	Осіка	24			IV Осика
32	Осіка		32		IV Осика	69	Осіка	32			IV Осика
33	Осіка		36		IV Осика	70	Осіка	36			IV Осика
34	Осіка		32		IV Осика	71	Осіка	36			IV Осика
35	Осіка	32			III Осика	72	Осіка	40			IV Осика
36	Осіка	32			III Осика	73	Осіка	32			IV Осика
37	Осіка		32		IV Осика	74	Осіка	32			IV Осика

Всього пронумеровано дерев: Сімдесят чотири  
(кількість словами)

Нумерацію і перелік провели:

Лісн. 9-20

(посада)

С. М. Матей

(посада)

М. М. Матей

(посада)

М. М. Матей

(підпис)

[Підпис]

(підпис)

[Підпис]

(підпис)

[Підпис]

(ініціали та прізвище)

Романенко С. В.

(ініціали та прізвище)

Романенко О. А.

(ініціали та прізвище)

Романенко В. П.

(ініціали та прізвище)

Романенко А. С.

НУМЕРАЦІЙНА ВІДОМІСТЬ ДЕРЕВ,  
призначених для вибіркової санітарної рубки

Житомирська область  
ДП Ємільчинське лісове господарство

Лісництво Королівське  
квартал № 10

виділ № 13

урочище  
ділянка № 1

площа 65 гектарів

Порядковий номер дерева	Порода	Ступінь товщини стовбурів, сантиметрів			Категорія стану дерева, підстава відбору для рубки	Порядковий номер дерева	Порода	Ступінь товщини стовбурів, сантиметрів			Категорія стану дерева, підстава відбору для рубки
		ділові	напівділові	дров'яні				ділові	напівділові	дров'яні	
78	Сосна		24		IV Висока						
79	Сосна		44		IV Висока						
80	Осік			28	IV Висока						
81	Осік		36		IV Висока						
82	Сосна		36		IV Висока						
83	Осік		44		IV Висока						
84	Осік		44		IV Висока						
85	Осік		44		IV Висока						
86	Осік		44		IV Висока						
87	Осік		44		IV Висока						
88	Осік		44		IV Висока						
89	Осік		44		IV Висока						
90	Осік		44		IV Висока						
91	Осік		44		IV Висока						
92	Осік		44		IV Висока						
93	Осік		44		IV Висока						
94	Осік		44		IV Висока						
95	Осік		44		IV Висока						
96	Осік		44		IV Висока						

Всього пронумеровано дерев:

Нумерацію і перелік провели:

Томашко

(посада)

С. М. Мату

(посада)

М. Яку

(посада)

І. М. М. М.

(кількість словами)

(підпис)

(підпис)

(підпис)

Романчук С. В.

Волощук О. М.

(ініціали та прізвище)

Мельничук П. П.

(ініціали та прізвище)

Котвицький В. П.

(ініціали та прізвище)

Возниченко М. П.



НУМЕРАЦІЙНА ВІДОМІСТЬ ДЕРЕВ,  
призначених для вибіркової санітарної рубки

Житомирська область  
ДП Ємільчинське лісове господарство

Лісництво Королієське  
квартал № 49

виділ № 25

урочище  
ділянка № \_\_\_\_\_

площа 22 гектарів

Порядковий номер дерева	Порода	Ступінь товщини стовбурів, сантиметрів			Категорія стану дерева, підстава відбору для рубки	Порядковий номер дерева	Порода	Ступінь товщини стовбурів, сантиметрів			Категорія стану дерева, підстава відбору для рубки
		ділові	напівділові	дров'яні				ділові	напівділові	дров'яні	
1	Сосна			32	VI Високий	38	Береза	28			III Високий
2	Сосна			28	VI Високий	39	Сосна				III Високий
3	Сосна			36	VI Високий	40	Сосна			20	III Високий
4	Сосна			28	VI Високий	41	Сосна			32	III Високий
5	Сосна			32	VI Високий	42	Сосна			52	III Високий
6	Сосна			40	VI Високий	43	Береза	40			III Високий
7	Сосна			28	VI Високий	44	Береза	28			III Високий
8	Сосна			36	VI Високий	45	Береза	28			III Високий
9	Сосна			28	VI Високий	46	Береза	32			III Високий
10	Сосна			28	VI Високий	47	Береза	28			III Високий
11	Береза	20			III Високий	48	Береза	28			III Високий
12	Береза	28			III Високий						
13	Береза	32			III Високий						
14	Береза		28		III Високий						
15	Береза		32		III Високий						
16	Береза		28		III Високий						
17	Береза	36			III Високий						
18	Береза	36			III Високий						
19	Береза		28		III Високий						
20	Береза		24		III Високий						
21	Береза	40			III Високий						
22	Береза	32			III Високий						
23	Береза	32			III Високий						
24	Береза	32			III Високий						
25	Береза	32			III Високий						
26	Береза		24		III Високий						
27	Береза	28			III Високий						
28	Береза	28			III Високий						
29	Береза	28			III Високий						
30	Береза	32			III Високий						
31	Береза		24		III Високий						
32	Береза		24		III Високий						
33	Береза	32			III Високий						
34	Береза		24		III Високий						
35	Береза	32			III Високий						
36	Береза	28			III Високий						
37	Береза	32			III Високий						

Всього пронумеровано дерев: сорок вісім

(кількість словами)

Нумерацію і перелік провели:

С. М. М. М.  
(посада)

М. М. М.  
(посада)

М. М. М.  
(посада)

М. М. М.  
(посада)

В. М. М.  
(підпис)

В. М. М.  
(підпис)

В. М. М.  
(підпис)

В. М. М.  
(підпис)

Романчук С. М.  
Миславський П. М.

(ініціали та прізвище)

Григорук В. В.

(ініціали та прізвище)

Ковбасюк В. В.

(ініціали та прізвище)

Савченко А. С.

НУМЕРАЦІЙНА ВІДОМІСТЬ ДЕРЕВ,  
призначених для вибіркової санітарної рубки

Житомирська область  
ДП Ємільчинське лісове господарство

Лісництво Коропільське  
квартал № 58

виділ № 20

урочище \_\_\_\_\_  
ділянка № \_\_\_\_\_

площа 18 гектарів

Порядковий номер дерева	Порода	Ступінь товщини стовбурів, сантиметрів			Категорія стану дерева, підстава відбору для рубки	Порядковий номер дерева	Порода	Ступінь товщини стовбурів, сантиметрів			Категорія стану дерева, підстава відбору для рубки
		ділові	напівділові	дров'яні				ділові	напівділові	дров'яні	
1	Береза		28		IV Бескляс	36	Береза	28			III Бескляс
2	Береза	32			III Бескляс	37	Береза	28			III Бескляс
3	Береза			24	VI Бескляс	38	Береза	36			III Бескляс
4	Сосна	24			III Бескляс	39	Береза		24		IV Бескляс
5	Сосна	32			III Бескляс	40	Береза	36			III Бескляс
6	Береза			28	VI Бескляс	41	Береза		24		IV Бескляс
7	Береза			28	V Бескляс	42	Береза	32			III Бескляс
8	Береза	28			III Бескляс	43	Береза			24	VI Бескляс
9	Береза			20	V Бескляс	44	Береза	32			III Бескляс
10	Береза	32			III Бескляс	45	Береза		28		IV Бескляс
11	Сосна			20	I Бескляс	46	Береза	32			III Бескляс
12	Сосна			24	V Бескляс	47	Береза	32			III Бескляс
13	Сосна			32	V Бескляс	48	Береза	28			III Бескляс
14	Сосна			36	V Бескляс	49	Сосна			24	VI Бескляс
15	Береза	28			III Бескляс	50	Береза	38			III Бескляс
16	Береза	32			III Бескляс	51	Береза	32			III Бескляс
17	Береза	32			III Бескляс	52	Береза			24	VI Бескляс
18	Береза	28			III Бескляс	53	Сосна			36	VI Бескляс
19	Береза	24			III Бескляс	54	Береза	28			III Бескляс
20	Береза	28			III Бескляс	55	Береза	32			III Бескляс
21	Береза			24	V Бескляс	56	Береза	32			III Бескляс
22	Береза		32		IV Бескляс	57	Береза	32			III Бескляс
23	Береза			20	VI Бескляс	58	Береза			28	VI Бескляс
24	Сосна			20	V Бескляс	59	Береза		28		IV Бескляс
25	Береза	28			III Бескляс	60	Береза	28			III Бескляс
26	Береза	28			III Бескляс	61	Береза	32			III Бескляс
27	Береза	28			III Бескляс	62	Береза		32		IV Бескляс
28	Береза	28			III Бескляс	63	Береза			24	V Бескляс
29	Береза	32			III Бескляс	64	Береза			24	V Бескляс
30	Береза	26			III Бескляс	65	Береза			24	V Бескляс
31	Береза	28			III Бескляс	66	Сосна			24	V Бескляс
32	Береза			24	VI Бескляс	67	Сосна			24	V Бескляс
33	Сосна			20	V Бескляс						
34	Береза			20	VI Бескляс						
35	Береза	28			III Бескляс						

Всього пронумеровано дерев: сорок дев'ять  
(кількість словами)

Нумерацію і перелік провели:

С. М. Матей  
(посада)

М. М. Матей  
(посада)

В. М. Матей  
(посада)

М. М. Матей  
(посада)

М. М. Матей  
(посада)

М. М. Матей  
(посада)

М. М. Матей  
(підпис)

М. М. Матей  
(підпис)

М. М. Матей  
(підпис)

М. М. Матей  
(підпис)

М. М. Матей  
(підпис)

М. М. Матей  
(підпис)

Романенко С. В.  
Романенко П. П.

Романенко С. В.  
(ініціали та прізвище)

Романенко П. П.  
(ініціали та прізвище)

Романенко С. В.  
(ініціали та прізвище)

Романенко П. П.  
(ініціали та прізвище)

Романенко С. В.  
(ініціали та прізвище)

Романенко П. П.  
(ініціали та прізвище)

15 01 2021 року



НУМЕРАЦІЙНА ВІДОМІСТЬ ДЕРЕВ,  
призначених для вибіркової санітарної рубки

Житомирська область  
ДП Ємільчинське лісове господарство

Лісництво Королівське  
квартал № 61

виділ № 5

урочище \_\_\_\_\_  
ділянка № \_\_\_\_\_ площа 0.6 гектарів

Порядковий номер дерева	Порода	Ступінь товщини стовбурів, сантиметрів			Категорія стану дерева, підстава відбору для рубки	Порядковий номер дерева	Порода	Ступінь товщини стовбурів, сантиметрів			Категорія стану дерева, підстава відбору для рубки
		ділові	напівділові	дров'яні				ділові	напівділові	дров'яні	
1	Сосна		44		III клас						
2	Сосна			36	IV клас						
3	Сосна	36			V клас						
4	Сосна	40			V клас						
5	Сосна			32	VI клас						
6	Сосна		36		V клас						
7	Сосна	40			IV клас						
8	Сосна			24	VI клас						
9	Сосна		36		VI клас						
10	Сосна			28	VI клас						
11	Сосна		32		V клас						
12	Сосна		28		VI клас						
13	Сосна			24	VI клас						
14	Сосна			24	VI клас						
15	Сосна			28	VI клас						
16	Сосна		36		V клас						
17	Сосна		36		V клас						
18	Береза			24	VI клас						
19	Береза			28	VI клас						
20	Сосна	28			V клас						
21	Сосна	36			V клас						
22	Сосна	32			V клас						
23	Сосна			28	VI клас						
24	Сосна			36	VI клас						
25	Сосна			28	VI клас						
26	Сосна		44		V клас						
27	Сосна			28	VI клас						
28	Сосна			28	VI клас						
29	Сосна			32	VI клас						
30	Сосна			28	VI клас						
31	Сосна		36		V клас						
32	Сосна		32		V клас						
33	Сосна		40		V клас						

Всього пронумеровано дерев: 33 (тридцять три)  
(кількість словами)

Нумерацію і перелік провели:  
Григорук С.В.  
(посада)  
С.М.Шу  
(посада)  
С.М.Шу  
(посада)  
Григорук С.В.

(підпис)  
(підпис)  
(підпис)

Григорук С.В.  
(ініціали та прізвище)  
Кос О.М.  
(ініціали та прізвище)  
Григорук Ю.В.  
(ініціали та прізвище)  
Одощак М.С.

НУМЕРАЦІЙНА ВІДОМІСТЬ ДЕРЕВ,  
призначених для вибіркової санітарної рубки

Житомирська область  
ДП Ємільчинське лісове господарство

Лісництво Королівське  
квартал № 14

виділ № 16

урочище \_\_\_\_\_  
ділянка № \_\_\_\_\_ площа 46 гектарів

Порядковий номер дерева	Порода	Ступінь товщини стовбурів, сантиметрів			Категорія стану дерева, підстава відбору для рубки	Порядковий номер дерева	Порода	Ступінь товщини стовбурів, сантиметрів			Категорія стану дерева, підстава відбору для рубки
		ділові	напівділові	дров'яні				ділові	напівділові	дров'яні	
1	Осіка			32	VI ошм	36	Осіка			32	VI ошм
2	Осіка	44			III трупови	37	Осіка			32	VI ошм
3	Осіка	40			III трупови	38	Осіка			32	VI трупови
4	Осіка			40	VI трупови	39	Осіка	36			III ошм
5	Осіка	36			III ошм	40	Осіка	32			III ошм
6	Осіка	36			III ошм	41	Осіка	44			III ошм
7	Осіка	40			III ошм	42	Осіка	40			III ошм
8	Осіка		28		IV ошм	43	Осіка			40	III ошм
9	Осіка		28		IV ошм	44	Осіка			40	III ошм
10	Осіка		28		IV ошм	45	Осіка			32	III ошм
11	Осіка			28	VI ошм	46	Осіка	40			III ошм
12	Осіка			28	VI ошм	47	Осіка	36			III ошм
13	Осіка			24	VI ошм	48	Осіка	32			III ошм
14	Осіка	28			III кр. ошм	49	Осіка			36	VI ошм
15	Осіка	28			III ошм	50	Осіка			36	VI ошм
16	Осіка	28			III ошм	51	Осіка			28	VI ошм
17	Осіка	28			III ошм	52	Осіка			32	VI ошм
18	Осіка	48			III ошм	53	Осіка	36			IV ошм
19	Осіка			24	VI ошм	54	Осіка	36			IV ошм
20	Осіка	40			III ошм	55	Осіка	40			III ошм
21	Осіка	32			III ошм	56	Осіка			32	VI ошм
22	Осіка	36			IV ошм	57	Осіка	44			III ошм
23	Осіка			24	VI ошм	58	Осіка			48	VI ошм
24	Осіка	32			III ошм	59	Осіка			44	VI ошм
25	Осіка	32			III ошм	60	Осіка			40	VI ошм
26	Осіка	44			III ошм	61	Осіка			36	VI ошм
27	Осіка	36			III ошм	62	Осіка			44	VI ошм
28	Осіка	36			III ошм	63	Осіка			44	VI ошм
29	Осіка	32			III ошм	64	Осіка			32	VI ошм
30	Осіка	36			III ошм	65	Осіка			28	VI ошм
31	Осіка	36			III ошм	66	Осіка			32	VI ошм
32	Осіка	36			III ошм	67	Осіка			48	VI ошм
33	Осіка			32	VI ошм	68	Осіка			28	VI ошм
34	Осіка			24	VI ошм	69	Осіка			36	VI ошм
35	Осіка			24	VI ошм	70	Осіка			32	VI ошм

Всього пронумеровано дерев: Список

(кількість словами)

Нумерацію і перелік провели:

М. М. М. М.  
(посада)

М. М. М. М.  
(посада)

М. М. М. М.  
(посада)

М. М. М. М.  
(посада)

М. М. М. М.  
(посада)

М. М. М. М.  
(підпис)

М. М. М. М.  
(підпис)

М. М. М. М.  
(підпис)

М. М. М. М.  
(підпис)

М. М. М. М.  
(підпис)

М. М. М. М.  
(ініціали та прізвище)

М. М. М. М.  
(ініціали та прізвище)

М. М. М. М.  
(ініціали та прізвище)

М. М. М. М.  
(ініціали та прізвище)

М. М. М. М.  
(ініціали та прізвище)

12 01 20 21 року



НУМЕРАЦІЙНА ВІДОМІСТЬ ДЕРЕВ,  
призначених для вибіркової санітарної рубки

Житомирська область  
ДП Ємільчинське лісове господарство

Лісництво Королівське  
квартал № 74

виділ № 16

урочище \_\_\_\_\_  
ділянка № \_\_\_\_\_ площа 4,6 гектарів

Порядковий номер дерева	Порода	Ступінь товщини стовбурів, сантиметрів			Категорія стану дерева, підстава відбору для рубки	Порядковий номер дерева	Порода	Ступінь товщини стовбурів, сантиметрів			Категорія стану дерева, підстава відбору для рубки
		ділові	напівділові	дров'яні				ділові	напівділові	дров'яні	
71	Осика	36			III 8 дрови						
72	Осика			32	VI 60 см						
73	Осика			24	VI 8 дрови						
74	Осика	36			III 8 дрови						
75	Осика			28	VI 60 см						
76	Осика			36	VI 8 дрови						
77	Осика			24	VI 60 см						
78	Осика	32			VI 8 дрови						
79	Осика	32			III 8 дрови						
80	Осика	28			III 8 дрови						
81	Осика			36	VI 8 дрови						
82	Осика			36	VI 8 дрови						
83	Осика			36	VI 8 дрови						
84	Осика			36	VI 8 дрови						
85	Осика			32	VI 8 дрови						
86	Осика			36	VI 8 дрови						
87	Осика	32			III 8 дрови						
88	Осика	40			III 8 дрови						
89	Осика	32			III 8 дрови						
90	Осика			28	VI 60 см						
91	Осика			32	VI 60 см						

Всього пронумеровано дерев: 91

Нумерацію і перелік провели: С.М. Яку

(посада)

(посада)

(посада)

42 01 20 24 року

Романчук С.В.  
Литвишин П.П.

(ініціали та прізвище)

Господарук В.П.

(ініціали та прізвище)

Тарасюк С.В.

(ініціали та прізвище)

Сосновий М.Д.

Назва лісництва	Квартали	Характеристика насаджень	Найменування шкідників, хвороб та інших причин пошкодження лісу. Час виявлення	Площа охоплена шкідниками та хворобами	Інтенсивність зараження (число шкідників на одиницю виміру, м2, дерево і т.д.) характер пошкодження
1	2	3	4	5	6
			2021 рік		
Козацьке	15/2	8Сз 2Бн	Верхівний короїд	3,0	
- II -	20/27	10Сз 1Бн	- II -	2,0	
- II -	23/12	7Сз 3Бн	- II -	1,2	
- II -	32/34	10Сз 1Бн	- II -	1,8	
- II -	35/48	10Сз	- II -	2,0	
- II -	50/4	10Сз + 9ЛетБн	- II -	0,7	
- II -	51/44	9Сз 1Дз + Бн	- II -	0,5	
- II -	61/14	4Сз 4Бн 2Дн 2	- II -	2,7	
- II -	14/12	10Сз	- II -	2,0	
- II -	17/38	9Сз 1Бн	- II -	0,5	
- II -	20/13	9Сз 1Бн	- II -	1,4	
- II -	20/28	4Сз 3Бн 2Дн 2 10с	- II -	1,0	
- II -	20/40	8Сз 2Бн	- II -	1,0	
- II -	20/43	8Бн 2Бн + Сз + Дз	- II -	1,0	
- II -	22/7	9Сз 1Бн	- II -	0,7	
- II -	22/19	10Сз + Бн	- II -	2,0	
- II -	23/5	10Сз + Бн	- II -	3,4	
- II -	23/7	6Сз 2Дз 2Бн + 0с	- II -	0,9	
- II -	23/12	7Сз 3Бн	- II -	1,5	
- II -	24/79	8Сз 2Бн + 0с + Дн 2 Дз	- II -	2,0	
- II -	27/59	7Дн 2 3Бн	Трутовичи	2,8	
- II -	28/9	10Сз + Бн	Верхівний короїд	1,5	
- II -	28/56	4Бн 3Бн 2Сз 10с + Дз	- II -	1,1	
- II -	29/21	10Сз + Бн	- II -	0,8	
- II -	31/39	10Сз	- II -	2,9	
- II -	32/42	6Сз 2Дз 2Сз 10с 2Бн	- II -	3,0	
- II -	32/11	9Сз 1Бн	- II -	0,6	
- II -	33/31	10Сз + Бн	- II -	3,0	
- II -	40/13	6Сз 3Бн 10с + Дн 2	- II -	2,3	
- II -	42/24	4Дз 1Сз (52/16н	- II -	2,9	
		1Дн 10с 2Сз (60)			
- II -	48/2	5Дз 2Сз 2Бн 10с	- II -	3,0	



Необхідні заходи по боротьбі із шкідниками та хворобами	Характер і час проведених заходів та їх ефективність	Оцінки проведених робіт (всього на 1 га.)	Характер стану по даним останніх спостережень і час їх проведення	Час затухання і його опис
7	8	9	10	11
СРВ - 3,0	I уб - 2021р	44 м <sup>3</sup> /15 м <sup>3</sup>		
СРВ - 2,0	I уб - 2021р	66 м <sup>3</sup> /32 м <sup>3</sup>		
СРВ - 1,2	I уб - 2021р	31 м <sup>3</sup> /26 м <sup>3</sup>		
СРВ - 1,8	I уб - 2021р	9 м <sup>3</sup> /5 м <sup>3</sup>		
СРВ - 2,0	I уб - 2021р	82 м <sup>3</sup> /41 м <sup>3</sup>		
СРВ - 0,7	I уб - 2021р	18 м <sup>3</sup> /26 м <sup>3</sup>		
СРВ - 0,5	I уб - 2021р	9 м <sup>3</sup> /18 м <sup>3</sup>		
СРВ - 2,2	I уб - 2021р	36 м <sup>3</sup> /13 м <sup>3</sup>		
СРВ - 2,0	II-IV уб - 2021р	58 м <sup>3</sup> /22 м <sup>3</sup>		
СРВ - 0,5	II-III уб - 2021р			
СРВ - 1,4	II-III уб - 2021р	53 м <sup>3</sup> /37 м <sup>3</sup>		
СРВ - 1,0	III уб - 2021р			
СРВ - 1,0	III уб - 2021р	11 м <sup>3</sup> /11 м <sup>3</sup>		
СРВ - 1,0	III уб - 2021р	42 м <sup>3</sup> /42 м <sup>3</sup>		
СРВ - 0,2	III уб - 2021р	15 м <sup>3</sup> /21 м <sup>3</sup>		
СРВ - 2,0	III уб - 2021р	89 м <sup>3</sup> /44 м <sup>3</sup>		
СРВ - 3,4	III уб - 2021р	115 м <sup>3</sup> /33 м <sup>3</sup>		
СРВ - 0,9	III уб - 2021р	19 м <sup>3</sup> /21 м <sup>3</sup>		
СРВ - 1,5	III уб - 2021р	95 м <sup>3</sup> /63 м <sup>3</sup>		
СРВ - 2,0	III уб - 2021р			
СРВ - 2,8	III уб - 2021р	252 м <sup>3</sup> /90 м <sup>3</sup>		
СРВ - 1,5	III уб - 2021р			
СРВ - 1,1	III уб - 2021р			
СРВ - 0,8	III уб - 2021р			
СРВ - 2,9	III уб - 2021р	109 м <sup>3</sup> /37 м <sup>3</sup>		
СРВ - 3,0	III уб - 2021р	84 м <sup>3</sup> /28 м <sup>3</sup>		
СРВ - 0,6	III уб - 2021р	19 м <sup>3</sup> /31 м <sup>3</sup>		
СРВ - 3,0	III уб - 2021р	69 м <sup>3</sup> /23 м <sup>3</sup>		
СРВ - 2,3	III уб - 2021р			
СРВ - 2,9	III уб - 2021р	104 м <sup>3</sup> /35 м <sup>3</sup>		
СРВ - 3,0	III уб - 2021р	133 м <sup>3</sup> /44 м <sup>3</sup>		

Назва лісництва	Квартали	Характеристика насаджень	Найменування шкідників, хвороб та інших причин пошкодження лісу. Час виявлення	Площа охоплена шкідниками та хворобами	Інтенсивність зараження (число шкідників на одиницю виміру, м <sup>2</sup> , дерево і т.д.) характер пошкодження
1	2	3	4	5	6
Козичиске	49/17	4Яж1Дз3Бл1Ок1Сз	коротг-тилограф	2,8	
-11-	49/32	4Бл2Вл2Ок2Сз	Грутовий	2,3	
-11-	50/19	8Сз1Бл1Вл2	Верхівний короїд	1,2	
-11-	50/39	4Дз2Сз3Бл1Ок	-11-	2,3	
-11-	51/45	4Бл1Ок3Дз2Сз	-11-	1,5	
-11-	56/23	5Дз3Бл1Ок1Сз	Грутовий несправний	4,0	
-11-	61/9	4Дз2Бл2Вл2Ок+Сз	Грутовий несправний	2,8	
-11-	63/23	3Дз2Бл1Ок1Вл23Гз	Грутовий несправний	1,4	
-11-	64/2	5Сз2Дз3Бл+Гз	Вітровал	1,8	
-11-	64/23	6Дз2Бл2Ок+Сз+Гз	Грутовий несправний	3,6	
-11-	66/14	6Бл2Ок1Дз1Вл2	Опечка Осій	4,4	
-11-	68/3	6Бл3Сз1Ок+Дз1Вл2	Верхівний короїд	1,4	
-11-	71/25	10Сз	Верхівний короїд	0,6	
-11-	71/26	3Бл2Вл22Сз2Дз1Ок	Вітровал	1,5	





## ПОВІДОМЛЕННЯ

Про появу ознак погіршення санітарного стану лісових насаджень

### Житомирська область

(Автономна Республіка Крим, область)

ДП "Смільчинське ЛГ"

(найменування власника лісів, постійного лісокористувача)

Лісництво Кочичинське

Урочище \_\_\_\_\_

Квартал № 15 виділ № 2/1 площа 3,0 гектарів

#### Таксаційна характеристика насадження

Склад, РСГ 250 вік 20 років, бонітет 1, середній діаметр 32 сантиметрів, середня висота 24 метрів, повнота 0,25, тип лісу РЗДС, рельєф рівнинний, експозиція \_\_\_\_\_, ґрунт Верхово-середньосуглинковий, підріст \_\_\_\_\_, підлісок крупний листяний

#### Лісопатологічна характеристика насадження

Вид пошкодження насадження (лісова пожежа, буревій, сніголам, обледеніння, відмирання та всихання дерев, захаращеність, об'їдання шкідниками хвої/листя, наявність гусені, масовий літ метеликів, опадання хвої/листя, відлущення кори на стовбурах та інші ознаки, не характерні для нормального стану дерев) \_\_\_\_\_ дерев відмирання та всихання

Верхівності корою

Ступінь пошкодження, ураження: Середнє (поодинокі, слабе, середнє, сильне)

Вид розподілу пошкодження дерев: Середнє (поодинокі, слабе, середнє, сильне)

Обсяг ушкодженої деревини на 1 гектарі (окомірно) 15 куб. метрів, у тому числі сухостійної 13 куб. метрів

Ознаки погіршення стану лісових насаджень виявив:

Ст м/лісу

(посада)

6 01 2021 року

(підпис)

Яковчук Р.І.

(ініціали та прізвище)

Лісничий

(лісничий(помічник лісничого))

6 01 2021 року

(підпис)

Ефименко С.В.

(ініціали та прізвище)

Висновок інженера відділу (сектору) охорони і захисту лісу державного лісогосподарського (лісомисливського) підприємства або представника державного спеціалізованого лісозахисного підприємства щодо необхідності здійснення лісозахисних чи інших заходів з поліпшення санітарного стану лісів за результатами огляду санітарного стану лісової ділянки: потребує СРВ

Інж. Л/З

(посада)

11 01 2021 року

(підпис)

Романчук С.В.

(ініціали та прізвище)



## ПОВІДОМЛЕННЯ

Про появу ознак погіршення санітарного стану лісових насаджень

### Житомирська область

(Автономна Республіка Крим, область)

ДП "Ємільчинське ЛГ"

(найменування власника лісів, постійного лісокористувача)

Лісництво Кочичинське

Урочище \_\_\_\_\_

Квартал № 20 виділ № 22/1 площа 2,0 гектарів

#### Таксаційна характеристика насадження

Склад, 10 С + 6 П вік 62 років, бонітет 1, середній діаметр 26 сантиметрів, середня висота 23 метрів, повнота 92, тип лісу Р22С, рельєф рівнинний, експозиція \_\_\_\_\_, ґрунт дерно-суглинковий, підріст \_\_\_\_\_, підлісок листяний

#### Лісопатологічна характеристика насадження

Вид пошкодження насадження (лісова пожежа, буревій, сніголам, обледеніння, відмирання та всихання дерев, захаращеність, об'їдання шкідниками хвої/листя, наявність гусені, масовий літ метеликів, опадання хвої/листя, відлущення кори на стовбурах та інші ознаки, не характерні для нормального стану дерев) дерев відмирання та всихання

Верхівковий ураження

Ступінь пошкодження, ураження: середнє (поодинокі, слабе, середнє, сильне)

Вид розподілу пошкодження дерев: середнє (поодинокі, слабе, середнє, сильне)

Обсяг ушкодженої деревини на 1 гектарі (окомірно) 33 куб. метрів, у тому числі сухостійної 30 куб. метрів

Ознаки погіршення стану лісових насаджень виявив:

Ст. м.лісу

(посада)

(підпис)

Г.О.Бірюк Р.І.

(ініціали та прізвище)

5 01 2021 року

Лісничий

(лісничий(помічник лісничого))

(підпис)

Г.О.Бірюк Р.І.

(ініціали та прізвище)

5 01 2021 року

Висновок інженера відділу (сектору) охорони і захисту лісу державного лісогосподарського (лісомисливського) підприємства або представника державного спеціалізованого лісозахисного підприємства щодо необхідності здійснення лісозахисних чи інших заходів з поліпшення санітарного стану лісів за результатами огляду санітарного стану лісової ділянки: потребує СРВ

Інж. Л/З

(посада)

(підпис)

Романчук С.В.

(ініціали та прізвище)

11 01 2021 року

ПОВІДОМЛЕННЯ  
Про появу ознак погіршення санітарного стану лісових насаджень  
**Житомирська область**

(Автономна Республіка Крим, область)  
ДП "Ємільчинське ЛГ"

(найменування власника лісів, постійного лісокористувача)

Лісництво Кочичинське Урочище \_\_\_\_\_  
Квартал № 23 виділ № 12/1 площа 1,2 гектарів

Таксаційна характеристика насадження

Склад, 7С3 3Б7 вік 90 років, бонітет 2, середній діаметр 30 сантиметрів,  
середня висота 22 метрів, повнота 0,7, тип лісу В4ДС, рельєф рівнинний,  
експозиція \_\_\_\_\_, ґрунт Торфянисто підзолистий, підріст \_\_\_\_\_,  
підлісок брусливо-ягельний

Лісопатологічна характеристика насадження

Вид пошкодження насадження (лісова пожежа, буревій, сніголам, обледеніння, відмирання та всихання дерев, захаращеність, об'їдання шкідниками хвої/листя, наявність гусені, масовий літ метеликів, опадання хвої/листя, відлущення кори на стовбурах та інші ознаки, не характерні для нормального стану дерев) \_\_\_\_\_ дерев відмирання та всихання  
Верхівочний порід

Ступінь пошкодження, ураження: середнє (поодинокі, слабе, середнє, сильне)

Вид розподілу пошкодження дерев: середнє (поодинокі, слабе, середнє, сильне)

Обсяг ушкодженої деревини на 1 гектарі (окомірно) 26 куб. метрів, у тому числі сухостійної 24 куб. метрів

Ознаки погіршення стану лісових насаджень виявив:

Ст м/лісу \_\_\_\_\_ (посада) \_\_\_\_\_ (підпис) Григорук Р.І. (ініціали та прізвище)  
5 01 2021 року

Лісничий \_\_\_\_\_ (лісничий(помічник лісничого) \_\_\_\_\_ (підпис) Григорук Р.І. (ініціали та прізвище)  
5 01 2021 року

Висновок інженера відділу (сектору) охорони і захисту лісу державного лісогосподарського (лісомисливського) підприємства або представника державного спеціалізованого лісозахисного підприємства щодо необхідності здійснення лісозахисних чи інших заходів з поліпшення санітарного стану лісів за результатами огляду санітарного стану лісової ділянки: потребує СРВ

Інж. Л/З \_\_\_\_\_ (посада) \_\_\_\_\_ (підпис) Романчук С.В. (ініціали та прізвище)  
11 01 2021 року



## ПОВІДОМЛЕННЯ

Про появу ознак погіршення санітарного стану лісових насаджень

### Житомирська область

(Автономна Республіка Крим, область)

ДП "Ємільчинське ЛП"

(найменування власника лісів, постійного лісокористувача)

Лісництво Кочичинське Урочище \_\_\_\_\_

Квартал № 32 виділ № 34 площа 1,8 гектарів

#### Таксаційна характеристика насадження

Склад, 10 С3 + Б1 вік 44 років, бонітет 11, середній діаметр 24 сантиметрів, середня висота 20 метрів, повнота 0,8, тип лісу С3/ДС, рельєф рівнинний, експозиція \_\_\_\_\_, ґрунт Смугло-лісисто-листяний, підріст \_\_\_\_\_, підлісок листяний

#### Лісопатологічна характеристика насадження

Вид пошкодження насадження (лісова пожежа, буревій, сніголам, обледеніння, відмирання та всихання дерев, захаращеність, об'їдання шкідниками хвої/листя, наявність гусені, масовий літ метеликів, опадання хвої/листя, відлущення кори на стовбурах та інші ознаки, не характерні для нормального стану дерев) дерев відмирання та всихання

Верхівцевий характер

Ступінь пошкодження, ураження: поодинокі (поодинокі, слабе, середні, сильні)

Вид розподілу пошкодження дерев: поодинокі (поодинокі, слабе, середні, сильні)

Обсяг ушкодженої деревини на 1 гектарі (окомірно) 5 куб. метрів, у тому числі сухостійної 5 куб. метрів

Ознаки погіршення стану лісових насаджень виявив:

Ст м/лісу \_\_\_\_\_ (посада) \_\_\_\_\_ (підпис) Г. Чорвук Р. І. (ініціали та прізвище)  
4 01 2021 року

Лісничий \_\_\_\_\_ (лісничий(помічник лісничого) \_\_\_\_\_ (підпис) О. Г. Чорвук Р. І. (ініціали та прізвище)  
4 01 2021 року

Висновок інженера відділу (сектору) охорони і захисту лісу державного лісогосподарського (лісомисливського) підприємства або представника державного спеціалізованого лісозахисного підприємства щодо необхідності здійснення лісозахисних чи інших заходів з поліпшення санітарного стану лісів за результатами огляду санітарного стану лісової ділянки: потребує СРВ

Інж. Л/З \_\_\_\_\_ (посада) \_\_\_\_\_ (підпис) Романчук С.В. (ініціали та прізвище)  
11 01 2021 року

## ПОВІДОМЛЕННЯ

Про появу ознак погіршення санітарного стану лісових насаджень

### Житомирська область

(Автономна Республіка Крим, область)

ДП "Смільчинське ЛП"

(найменування власника лісів, постійного лісокористувача)

Лісництво Кочичинське

Урочище \_\_\_\_\_

Квартал № 35 виділ № 48 площа 2,0 гектарів

#### Таксаційна характеристика насадження

Склад, 10 С3 вік 65 років, бонітет 1, середній діаметр 26 сантиметрів, середня висота 21 метрів, повнота 0,85, тип лісу Р4Дс, рельєф рівнинний, експозиція \_\_\_\_\_, ґрунт Торф'янисто-лісоторфовий, підріст \_\_\_\_\_, підлісок рушина, калина

#### Лісопатологічна характеристика насадження

Вид пошкодження насадження (лісова пожежа, буревій, сніголам, обледеніння, відмирання та всихання дерев, захаращеність, об'їдання шкідниками хвої/листя, наявність гусені, масовий літ метеликів, опадання хвої/листя, відлущення кори на стовбурах та інші ознаки, не характерні для нормального стану дерев) \_\_\_\_\_

Верхівкоб'ї короїд

Ступінь пошкодження, ураження: середнє (поодинокі, слабе, середнє, сильне)

Вид розподілу пошкодження дерев: середнє (поодинокі, слабе, середнє, сильне)

Обсяг ушкодженої деревини на 1 гектарі (окомірно) 41 куб. метрів, у тому числі сухостійної 38 куб. метрів

Ознаки погіршення стану лісових насаджень виявив:

Ст м/лісу \_\_\_\_\_

(посада)

4 01 2021 року

(підпис)

В. Рибак

Майборода В.Р.

(ініціали та прізвище)

Лісничий \_\_\_\_\_

(лісничий(помічник лісничого)

4 01 2021 року

(підпис)

[Підпис]

Григоренко М.М.

(ініціали та прізвище)

Висновок інженера відділу (сектору) охорони і захисту лісу державного лісогосподарського (лісомисливського) підприємства або представника державного спеціалізованого лісозахисного підприємства щодо необхідності здійснення лісозахисних чи інших заходів з поліпшення санітарного стану лісів за результатами огляду санітарного стану лісової ділянки: потребує СРВ

Інж. Л/З \_\_\_\_\_

(посада)

4 01 2021 року

(підпис)

[Підпис]

Романчук С.В.

(ініціали та прізвище)



ПОВІДОМЛЕННЯ  
Про появу ознак погіршення санітарного стану лісових насаджень

**Житомирська область**

(Автономна Республіка Крим, область)

ДП "Ємільчинське ЛП"

(найменування власника лісів, постійного лісокористувача)

Лісництво Кочичинське Урочище \_\_\_\_\_

Квартал № 50 виділ № 4 площа 0,7 гектарів

**Таксаційна характеристика насадження**

Склад БСГ + ЯС + БП вік 50 років, бонітет 1А, середній діаметр 2,8 сантиметрів, середня висота 25 метрів, повнота 0,8, тип лісу СЗ/ДС, рельєф рівнинний, експозиція \_\_\_\_\_, ґрунт середній-змішаний, підріст \_\_\_\_\_, підлісок ярунний

**Лісопатологічна характеристика насадження**

Вид пошкодження насадження (лісова пожежа, буревій, сніголам, обледеніння, відмирання та всихання дерев, захаращеність, об'їдання шкідниками хвої/листя, наявність гусені, масовий літ метеликів, опадання хвої/листя, відлущення кори на стовбурах та інші ознаки, не характерні для нормального стану дерев) \_\_\_\_\_ дерев відмирання та всихання

Верхівний поріг

Ступінь пошкодження, ураження: сильне (поодинокі, слабе, середнє, сильне)

Вид розподілу пошкодження дерев: сильне (поодинокі, слабе, середнє, сильне)

Обсяг ушкодженої деревини на 1 гектарі (окомірно) 26 куб. метрів, у тому числі сухостійної 24 куб. метрів

Ознаки погіршення стану лісових насаджень виявив:

Ст м/лісу \_\_\_\_\_ (посада) \_\_\_\_\_ (підпис) В. Боні Кочичин В.В. (ініціали та прізвище)  
5 01 2021 року

Лісничий \_\_\_\_\_ (лісничий(помічник лісничого)) \_\_\_\_\_ (підпис) Романчук С.В. (ініціали та прізвище)  
5 01 2021 року

Висновок інженера відділу (сектору) охорони і захисту лісу державного лісогосподарського (лісомисливського) підприємства або представника державного спеціалізованого лісозахисного підприємства щодо необхідності здійснення лісозахисних чи інших заходів з поліпшення санітарного стану лісів за результатами огляду санітарного стану лісової ділянки: потребує СРВ

Інж. Л/З \_\_\_\_\_ (посада) \_\_\_\_\_ (підпис) Романчук С.В. (ініціали та прізвище)  
4 01 2021 року

## ПОВІДОМЛЕННЯ

Про появу ознак погіршення санітарного стану лісових насаджень

### Житомирська область

(Автономна Республіка Крим, область)

ДП "Смільчинське ЛП"

(найменування власника лісів, постійного лісокористувача)

Лісництво Кочичинське

Урочище \_\_\_\_\_

Квартал № 51 виділ № 44 площа 0,5 гектарів

#### Таксаційна характеристика насадження

Склад 95% 103+61 вік 61 років, бонітет 1А, середній діаметр 26 сантиметрів, середня висота 26 метрів, повнота 0,25, тип лісу СЗСДС, рельєф рівнинний, експозиція \_\_\_\_\_, ґрунт Синьо-лігностовий ґрунт, підріст \_\_\_\_\_, підлісок чорничні чагарники

#### Лісопатологічна характеристика насадження

Вид пошкодження насадження (лісова пожежа, буревій, сніголам, обледеніння, відмирання та всихання дерев, захаращеність, об'їдання шкідниками хвої/листя, наявність гусені, масовий літ метеликів, опадання хвої/листя, відлущення кори на стовбурах та інші ознаки, не характерні для нормального стану дерев) \_\_\_\_\_ дерев відмирання та всихання

Верхівний корог

Ступінь пошкодження, ураження: Слабке (поодинокі, слабе, середнє, сильне)

Вид розподілу пошкодження дерев: Слабке (поодинокі, слабе, середнє, сильне)

Обсяг ушкодженої деревини на 1 гектарі (окомірно) 18 куб. метрів, у тому числі сухостійної 17 куб. метрів

Ознаки погіршення стану лісових насаджень виявив:

Ст м/лісу

(посада)

5 01 2021 року

(підпис)

Насиборок В.В.  
(ініціали та прізвище)

Лісничий

(лісничий(помічник лісничого)

5 01 2021 року

(підпис)

Срібнішнішні  
(ініціали та прізвище)

Висновок інженера відділу (сектору) охорони і захисту лісу державного лісогосподарського (лісомисливського) підприємства або представника державного спеціалізованого лісозахисного підприємства щодо необхідності здійснення лісозахисних чи інших заходів з поліпшення санітарного стану лісів за результатами огляду санітарного стану лісової ділянки: потребує СРВ

Інж. Л/З

(посада)

11 01 2021 року

(підпис)

Романчук С.В.  
(ініціали та прізвище)



ПОВІДОМЛЕННЯ  
Про появу ознак погіршення санітарного стану лісових насаджень  
**Житомирська область**

(Автономна Республіка Крим, область)  
ДП "Ємільчинське ЛП"

(найменування власника лісів, постійного лісокористувача)

Лісництво Кочичинське Урочище \_\_\_\_\_  
Квартал № 61 виділ № 14 площа 2,7 гектарів

Таксаційна характеристика насадження

Склад 45% 60% 20% вік 20 років, бонітет 1, середній діаметр 28 сантиметрів,  
середня висота 23 метрів, повнота 0,25 тип лісу СЗГДС, рельєф рівнинний,  
експозиція \_\_\_\_\_, ґрунт Синьо-лігзовий чорний ґрунт, підріст \_\_\_\_\_,  
підлісок чорний ліс

Лісопатологічна характеристика насадження

Вид пошкодження насадження (лісова пожежа, буревій, сніголам, обледеніння,  
відмирання та всихання дерев, захаращеність, об'їдання шкідниками хвої/листя, наявність  
гусені, масовий літ метеликів, опадання хвої/листя, відлущення кори на стовбурах та інші  
ознаки, не характерні для нормального стану дерев) \_\_\_\_\_ дерев відмирання та всихання  
Верхівочний короїд

Ступінь пошкодження, ураження: сильне (поодинокі, слабе, середні, сильне)

Вид розподілу пошкодження дерев: сильне (поодинокі, слабе, середні, сильне)

Обсяг ушкодженої деревини на 1 гектарі (окомірно) 13 куб. метрів, у тому числі  
сухостійної 13 куб. метрів

Ознаки погіршення стану лісових насаджень виявив:

Ст. м/лісу \_\_\_\_\_ (посада) \_\_\_\_\_ (підпис) В. Дмит Михайло В.В.  
(ініціали та прізвище)  
6 01 2021 року

Лісничий \_\_\_\_\_ (лісничий(помічник лісничого)) \_\_\_\_\_ (підпис) Філіппов М.В.  
(ініціали та прізвище)  
6 01 2021 року

Висновок інженера відділу (сектору) охорони і захисту лісу державного  
лісогосподарського (лісомисливського) підприємства або представника державного  
спеціалізованого лісозахисного підприємства щодо необхідності здійснення лісозахисних  
чи інших заходів з поліпшення санітарного стану лісів за результатами огляду санітарного  
стану лісової ділянки: потребує СРВ

Інж. Л/З \_\_\_\_\_ (посада) \_\_\_\_\_ (підпис) Романчук С.В.  
(ініціали та прізвище)  
11 01 2021 року

## ПОВІДОМЛЕННЯ

Про появу ознак погіршення санітарного стану лісових насаджень

### Житомирська область

(Автономна Республіка Крим, область)

ДП "Смільчинське ЛП"

(найменування власника лісів, постійного лісокористувача)

Лісництво Кочичинське

Урочище \_\_\_\_\_

Квартал № 14 виділ № 12 площа 2,0 гектарів

#### Таксаційна характеристика насаджень

Склад, 10 С3 вік 59 років, бонітет 1, середній діаметр 24 сантиметрів, середня висота 22 метрів, повнота 0,8, тип лісу В3 ДС, рельєф рівнинний, експозиція \_\_\_\_\_, ґрунт легко суглистяч., підріст \_\_\_\_\_, підлісок крупна трава

#### Лісопатологічна характеристика насаджень

Вид пошкодження насаджень (лісова пожежа, буревій, сніголам, обледеніння, відмирання та всихання дерев, захаращеність, об'їдання шкідниками хвої/листя, наявність гусені, масовий літ метеликів, опадання хвої/листя, відлущення кори на стовбурах та інші ознаки, не характерні для нормального стану дерев) \_\_\_\_\_ дерев відмирання та всихання

Всіх кущів (верхівний поріг)

Ступінь пошкодження, ураження: слабке (поодинокі, слабе, середнє, сильне)

Вид розподілу пошкодження дерев: гусеве (поодинокі, слабе, середнє, сильне)

Обсяг ушкодженої деревини на 1 гектарі (окомірно) 9 куб. метрів, у тому числі сухостійної 9 куб. метрів

Ознаки погіршення стану лісових насаджень виявив:

Ст м/лісу

(посада)

(підпис)

Григорук Р.І.

(ініціали та прізвище)

14 05 2021 року

Лісничий

(лісничий(помічник лісничого))

(підпис)

Григорук Р.І.

(ініціали та прізвище)

14 05 2021 року

Висновок інженера відділу (сектору) охорони і захисту лісу державного лісогосподарського (лісомисливського) підприємства або представника державного спеціалізованого лісозахисного підприємства щодо необхідності здійснення лісозахисних чи інших заходів з поліпшення санітарного стану лісів за результатами огляду санітарного стану лісової ділянки: потребує СРВ

Інж. Л/З

(посада)

(підпис)

Романчук С.В.

(ініціали та прізвище)

17 05 2021 року



ПОВІДОМЛЕННЯ  
Про появу ознак погіршення санітарного стану лісових насаджень  
**Житомирська область**

(Автономна Республіка Крим, область)  
ДП "Смільчинське ЛГ"

(найменування власника лісів, постійного лісокористувача)

Лісництво Кочичинське Урочище \_\_\_\_\_  
Квартал № 17 виділ № 38/1 площа 0,5 гектарів

Таксаційна характеристика насадження

Склад 9 С 1 Б 1 вік 55 років, бонітет 1А, середній діаметр 24 сантиметрів,  
середня висота 23 метрів, повнота 0,8, тип лісу ВУДС, рельєф рівнинний,  
експозиція \_\_\_\_\_, ґрунт террасно-гірський, підріст \_\_\_\_\_,  
підлісок середня маса

Лісопатологічна характеристика насадження

Вид пошкодження насадження (лісова пожежа, буревій, сніголам, обледеніння,  
відмирання та всихання дерев, захаращеність, об'їдання шкідниками хвої/листя, наявність  
гусені, масовий літ метеликів, опадання хвої/листя, відлущення кори на стовбурах та інші  
ознаки, не характерні для нормального стану дерев) дерев відмирання та всихання  
Всихання (вплив корог)

Ступінь пошкодження, ураження: Слабкого (поодинокі, слабе, середнє, сильне)

Вид розподілу пошкодження дерев: Група 60% (поодинокі, слабе, середнє, сильне)

Обсяг ушкодженої деревини на 1 гектарі (окомірно) 8 куб. метрів, у тому числі  
сухостійної 8 куб. метрів

Ознаки погіршення стану лісових насаджень виявив:

Ст. м/лісу \_\_\_\_\_ (посада) \_\_\_\_\_ (підпис) Григор'єв Р.І. (ініціали та прізвище)  
11 05 2021 року

Лісничий \_\_\_\_\_ (лісничий(помічник лісничого)) \_\_\_\_\_ (підпис) Ф.Лосичев М.М. (ініціали та прізвище)  
11 05 2021 року

Висновок інженера відділу (сектору) охорони і захисту лісу державного  
лісогосподарського (лісомисливського) підприємства або представника державного  
спеціалізованого лісозахисного підприємства щодо необхідності здійснення лісозахисних  
чи інших заходів з поліпшення санітарного стану лісів за результатами огляду санітарного  
стану лісової ділянки: потребує СРВ

Інж. Л/З \_\_\_\_\_ (посада) \_\_\_\_\_ (підпис) Романчук С.В. (ініціали та прізвище)  
14 05 2021 року

ПОВІДОМЛЕННЯ  
Про появу ознак погіршення санітарного стану лісових насаджень  
**Житомирська область**

(Автономна Республіка Крим, область)  
ДП "Ємільчинське ЛГ"

(найменування власника лісів, постійного лісокористувача)

Лісництво Кочичинське Урочище \_\_\_\_\_  
Квартал № 20 виділ № 13/1 площа 1,4 гектарів

Таксаційна характеристика насадження

Склад, 95% 16% вік 47 років, бонітет 1, середній діаметр 20 сантиметрів,  
середня висота 10 метрів, повнота 0,9, тип лісу II32C, рельєф рівнинний,  
експозиція \_\_\_\_\_, ґрунт супісний, підріст \_\_\_\_\_,  
підлісок крупнича трава

Лісопатологічна характеристика насадження

Вид пошкодження насадження (лісова пожежа, буревій, сніголам, обледеніння,  
відмирання та всихання дерев, захаращеність, об'їдання шкідниками хвої/листя, наявність  
гусені, масовий літ метеликів, опадання хвої/листя, відлущення кори на стовбурах та інші  
ознаки, не характерні для нормального стану дерев) \_\_\_\_\_ дерев відмирання та всихання  
Велика (всипавий черв'як)

Ступінь пошкодження, ураження: Слабка (поодинокі, слабка, середня, сильна)

Вид розподілу пошкодження дерев: Група (поодинокі, слабка, середня, сильна)

Обсяг ушкодженої деревини на 1 гектарі (окомірно) 8 куб. метрів, у тому числі  
сухостійної 8 куб. метрів

Ознаки погіршення стану лісових насаджень виявив:

Ст. м/лісу \_\_\_\_\_ (посада) \_\_\_\_\_ (підпис) \_\_\_\_\_ (ініціали та прізвище)  
12 05 2021 року

Лісничий \_\_\_\_\_ (лісничий (помічник лісничого)) \_\_\_\_\_ (підпис) \_\_\_\_\_ (ініціали та прізвище)  
12 05 2021 року

Висновок інженера відділу (сектору) охорони і захисту лісу державного  
лісогосподарського (лісомисливського) підприємства або представника державного  
спеціалізованого лісозахисного підприємства щодо необхідності здійснення лісозахисних  
чи інших заходів з поліпшення санітарного стану лісів за результатами огляду санітарного  
стану лісової ділянки: потребує СРВ

Інж. Л/З \_\_\_\_\_ (посада) \_\_\_\_\_ (підпис) \_\_\_\_\_ (ініціали та прізвище)  
14 05 2021 року Романчук С.В.



ПОВІДОМЛЕННЯ  
Про появу ознак погіршення санітарного стану лісових насаджень  
**Житомирська область**

(Автономна Республіка Крим, область)  
ДП "Ємільчинське ЛГ"

(найменування власника лісів, постійного лісокористувача)

Лісництво Кочичинське Урочище \_\_\_\_\_  
Квартал № 20 виділ № 25/1 площа 1,0 гектарів

Таксаційна характеристика насадження

Склад 4С23612В1210С вік 65 років, бонітет 1, середній діаметр 30 сантиметрів,  
середня висота 24 метрів, повнота 0,6, тип лісу В3ХС, рельєф рівнинний,  
експозиція \_\_\_\_\_, ґрунт супісний, підріст \_\_\_\_\_,  
підлісок крушина чаща

Лісопатологічна характеристика насадження

Вид пошкодження насадження (лісова пожежа, буревій, сніголам, обледеніння,  
відмирання та всихання дерев, захаращеність, об'їдання шкідниками хвої/листя, наявність  
гусені, масовий літ метеликів, опадання хвої/листя, відлущення кори на стовбурах та інші  
ознаки, не характерні для нормального стану дерев) \_\_\_\_\_ дерев відмирання та всихання  
Всичка (верхівний гігієн)

Ступінь пошкодження, ураження: сильне (поодинокі, слабке, середнє, сильне)

Вид розподілу пошкодження дерев: групове (поодинокі, слабке, середнє, сильне)

Обсяг ушкодженої деревини на 1 гектарі (окомірно) 14 куб. метрів, у тому числі  
сухостійної 14 куб. метрів

Ознаки погіршення стану лісових насаджень виявив:

Ст. м/лісу \_\_\_\_\_ (посада) \_\_\_\_\_ (підпис) Григорук Р.І. (ініціали та прізвище)  
11 05 2021 року

Лісничий \_\_\_\_\_ (лісничий(помічник лісничого)) \_\_\_\_\_ (підпис) Філошченко М.М. (ініціали та прізвище)  
11 05 2021 року

Висновок інженера відділу (сектору) охорони і захисту лісу державного  
лісогосподарського (лісомисливського) підприємства або представника державного  
спеціалізованого лісозахисного підприємства щодо необхідності здійснення лісозахисних  
чи інших заходів з поліпшення санітарного стану лісів за результатами огляду санітарного  
стану лісової ділянки: потребує СРВ

Інж. Л/З \_\_\_\_\_ (посада) \_\_\_\_\_ (підпис) Романчук С.В. (ініціали та прізвище)  
11 05 2021 року

## ПОВІДОМЛЕННЯ

Про появу ознак погіршення санітарного стану лісових насаджень

### Житомирська область

(Автономна Республіка Крим, область)

ДП "Смільчинське ЛП"

(найменування власника лісів, постійного лісокористувача)

Лісництво Кочичинське Урочище \_\_\_\_\_

Квартал № 20 виділ № 40/1 площа 1,0 гектарів

#### Таксаційна характеристика насадження

Склад, 8С3 250 вік 39 років, бонітет 1, середній діаметр 18 сантиметрів, середня висота 16 метрів, повнота 0,9, тип лісу В2ДС, рельєф рівнинний, експозиція \_\_\_\_\_, ґрунт змішано-лісний, підріст \_\_\_\_\_, підлісок листяний

#### Лісопатологічна характеристика насадження

Вид пошкодження насадження (лісова пожежа, буревій, сніголам, обледеніння, відмирання та всихання дерев, захаращеність, об'їдання шкідниками хвої/листя, наявність гусені, масовий літ метеликів, опадання хвої/листя, відлущення кори на стовбурах та інші ознаки, не характерні для нормального стану дерев) дерев відмирання та всихання

Всихання (вершинний корінь)

Ступінь пошкодження, ураження: значне (поодинокі, слабке, середнє, сильне)

Вид розподілу пошкодження дерев: група (поодинокі, слабке, середнє, сильне)

Обсяг ушкодженої деревини на 1 гектарі (окомірно) 10 куб. метрів, у тому числі сухостійної 10 куб. метрів

Ознаки погіршення стану лісових насаджень виявив:

Ст. м/лісу \_\_\_\_\_ (посада) \_\_\_\_\_ (підпис) Головчук Р.І. (ініціали та прізвище)  
13 05 2021 року

Лісничий \_\_\_\_\_ (лісничий(помічник лісничого)) \_\_\_\_\_ (підпис) Сілюченко М.М. (ініціали та прізвище)  
13 05 2021 року

Висновок інженера відділу (сектору) охорони і захисту лісу державного лісогосподарського (лісомисливського) підприємства або представника державного спеціалізованого лісозахисного підприємства щодо необхідності здійснення лісозахисних чи інших заходів з поліпшення санітарного стану лісів/за результатами огляду санітарного стану лісової ділянки: потребує СРВ

Інж. Л/З \_\_\_\_\_ (посада) \_\_\_\_\_ (підпис) Романчук С.В. (ініціали та прізвище)  
14 05 2021 року



ПОВІДОМЛЕННЯ  
Про появу ознак погіршення санітарного стану лісових насаджень  
**Житомирська область**

(Автономна Республіка Крим, область)  
ДП "Смільчинське ЛГ"

(найменування власника лісів, постійного лісокористувача)

Лісництво Кочичинське Урочище \_\_\_\_\_  
Квартал № 20 виділ № 43/1 площа 10 гектарів

Таксаційна характеристика насадження

Склад 80% 269+8+82 вік 65 років, бонітет 2, середній діаметр 26 сантиметрів,  
середня висота 22 метрів, повнота 0,25, тип лісу С4В12, рельєф рівнинний,  
експозиція \_\_\_\_\_, ґрунт чорнозем-благотний, підріст \_\_\_\_\_,  
підлісок крушина чорна

Лісопатологічна характеристика насадження

Вид пошкодження насадження (лісова пожежа, буревій, сніголам, обледеніння, відмирання та всихання дерев, захаращеність, об'їдання шкідниками хвої/листя, наявність гусені, масовий літ метеликів, опадання хвої/листя, відлущення кори на стовбурах та інші ознаки, не характерні для нормального стану дерев) \_\_\_\_\_  
Всихання (вершинний коротг)

Ступінь пошкодження, ураження: середнє (поодинокі, слабе, середнє, сильне)

Вид розподілу пошкодження дерев: гусеве (поодинокі, слабе, середнє, сильне)

Обсяг ушкодженої деревини на 1 гектарі (окомірно) 15 куб. метрів, у тому числі  
сухостійної 15 куб. метрів

Ознаки погіршення стану лісових насаджень виявив:

Ст м/лісу \_\_\_\_\_ (посада) \_\_\_\_\_ (підпис) \_\_\_\_\_ (ініціали та прізвище)  
13 05 2021 року

Лісничий \_\_\_\_\_ (лісничий/помічник лісничого) \_\_\_\_\_ (підпис) \_\_\_\_\_ (ініціали та прізвище)  
13 05 2021 року

Висновок інженера відділу (сектору) охорони і захисту лісу державного лісогосподарського (лісомисливського) підприємства або представника державного спеціалізованого лісозахисного підприємства щодо необхідності здійснення лісозахисних чи інших заходів з поліпшення санітарного стану лісів за результатами огляду санітарного стану лісової ділянки: потребує СРВ

Інж. Л/З \_\_\_\_\_ (посада) \_\_\_\_\_ (підпис) \_\_\_\_\_ (ініціали та прізвище)  
14 05 2021 року

ПОВІДОМЛЕННЯ  
Про появу ознак погіршення санітарного стану лісових насаджень  
**Житомирська область**

(Автономна Республіка Крим, область)  
ДП "Смільчинське ЛП"

(найменування власника лісів, постійного лісокористувача)

Лісництво Кочичинське Урочище \_\_\_\_\_  
Квартал № 22 виділ № 7 площа 0,7 гектарів

Таксаційна характеристика насадження

Склад, 95% бер вік 28 років, бонітет 2, середній діаметр 26 сантиметрів,  
середня висота 22 метрів, повнота 0,5, тип лісу А2С, рельєф рівнинний,  
експозиція \_\_\_\_\_, ґрунт лісочий, підріст \_\_\_\_\_,  
підлісок листяні ситники

Лісопатологічна характеристика насадження

Вид пошкодження насадження (лісова пожежа, буревій, сніголам, обледеніння, відмирання та всихання дерев, захаращеність, об'їдання шкідниками хвої/листя, наявність гусені, масовий літ метеликів, опадання хвої/листя, відлущення кори на стовбурах та інші ознаки, не характерні для нормального стану дерев) \_\_\_\_\_ дерев відмирання та всихання

Всихання (вербаковий коріт)

Ступінь пошкодження, ураження: Слабке (поодинокі, слабе, середнє, сильне)

Вид розподілу пошкодження дерев: Групе (поодинокі, слабе, середнє, сильне)

Обсяг ушкодженої деревини на 1 гектарі (окомірно) 8 куб. метрів, у тому числі сухостійної 8 куб. метрів

Ознаки погіршення стану лісових насаджень виявив:

Ст м/лісу \_\_\_\_\_ (посада) \_\_\_\_\_ (підпис) Григорук Р.І. (ініціали та прізвище)  
11 05 2021 року

Лісничий \_\_\_\_\_ (лісничий(помічник лісничого) \_\_\_\_\_ (підпис) Філіченко М.М. (ініціали та прізвище)  
11 05 2021 року

Висновок інженера відділу (сектору) охорони і захисту лісу державного лісогосподарського (лісомисливського) підприємства або представника державного спеціалізованого лісозахисного підприємства щодо необхідності здійснення лісозахисних чи інших заходів з поліпшення санітарного стану лісів за результатами огляду санітарного стану лісової ділянки: потребує СРВ

Інж. Л/З \_\_\_\_\_ (посада) \_\_\_\_\_ (підпис) Романчук С.В. (ініціали та прізвище)  
11 05 2021 року



ПОВІДОМЛЕННЯ  
Про появу ознак погіршення санітарного стану лісових насаджень  
**Житомирська область**

(Автономна Республіка Крим, область)  
ДП "Смільчинське ЛП"

(найменування власника лісів, постійного лісокористувача)

Лісництво Кочичинське Урочище \_\_\_\_\_  
Квартал № 22 виділ № 15(1) площа 20 гектарів

Таксаційна характеристика насадження

Склад, 10 С7 + 61 вік 68 років, бонітет 1, середній діаметр 24 сантиметрів,  
середня висота 23 метрів, повнота 0,3, тип лісу В2ДС, рельєф рівнинний,  
експозиція \_\_\_\_\_, ґрунт сичено-гідроморфний, підріст \_\_\_\_\_,  
підлісок крушина, малина

Лісопатологічна характеристика насадження

Вид пошкодження насадження (лісова пожежа, буревій, сніголам, обледеніння, відмирання та всихання дерев, захаращеність, об'їдання шкідниками хвої/листя, наявність гусені, масовий літ метеликів, опадання хвої/листя, відлущення кори на стовбурах та інші ознаки, не характерні для нормального стану дерев) \_\_\_\_\_

Всихання (вершинне черв'як)

Ступінь пошкодження, ураження: сичено (поодинокі, слабке, середнє, сильне)

Вид розподілу пошкодження дерев: грудковий (поодинокі, слабке, середнє, сильне)

Обсяг ушкодженої деревини на 1 гектарі (окомірно) 16 куб. метрів, у тому числі сухостійної 16 куб. метрів

Ознаки погіршення стану лісових насаджень виявив:

Ст. м/лісу \_\_\_\_\_ (посада) \_\_\_\_\_ (підпис) \_\_\_\_\_ (ініціали та прізвище)  
12 05 2021 року

Лісничий \_\_\_\_\_ (лісничий(помічник лісничого)) \_\_\_\_\_ (підпис) \_\_\_\_\_ (ініціали та прізвище)  
12 05 2021 року

Висновок інженера відділу (сектору) охорони і захисту лісу державного лісогосподарського (лісомисливського) підприємства або представника державного спеціалізованого лісозахисного підприємства щодо необхідності здійснення лісозахисних чи інших заходів з поліпшення санітарного стану лісів за результатами огляду санітарного стану лісової ділянки: \_\_\_\_\_ потребує СРВ

Інж. Л/З \_\_\_\_\_ (посада) \_\_\_\_\_ (підпис) \_\_\_\_\_ (ініціали та прізвище)  
14 03 2021 року

ПОВІДОМЛЕННЯ  
Про появу ознак погіршення санітарного стану лісових насаджень  
**Житомирська область**

(Автономна Республіка Крим, область)  
ДП "Смільчинське ЛГ"

(найменування власника лісів, постійного лісокористувача)

Лісництво Кочичинське Урочище \_\_\_\_\_  
Квартал № 23 виділ № 5 площа 3,4 гектарів

Таксаційна характеристика насадження

Склад: 10С7 + 6А вік 56 років, бонітет 1А, середній діаметр 24 сантиметрів,  
середня висота 24 метрів, повнота 0,75, тип лісу ВЗДСА, рельєф рівнинний,  
експозиція \_\_\_\_\_, ґрунт сичено-зачебний, підріст \_\_\_\_\_,  
підлісок сичено-зачебний

Лісопатологічна характеристика насадження

Вид пошкодження насадження (лісова пожежа, буревій, сніголам, обледеніння,  
відмирання та всихання дерев, захаращеність, об'їдання шкідниками хвої/листя, наявність  
гусені, масовий літ метеликів, опадання хвої/листя, відлущення кори на стовбурах та інші  
ознаки, не характерні для нормального стану дерев) \_\_\_\_\_ дерев відмирання та всихання

Висохччя (верхівковий, середній)

Ступінь пошкодження, ураження: сичено (поодинокі, слабе, середнє, сильне)

Вид розподілу пошкодження дерев: Група В (поодинокі, слабе, середнє, сильне)

Обсяг ушкодженої деревини на 1 гектарі (окомірно) 14 куб. метрів, у тому числі  
сухостійної 14 куб. метрів

Ознаки погіршення стану лісових насаджень виявив:

Ст м/лісу \_\_\_\_\_ (посада) \_\_\_\_\_ (підпис) \_\_\_\_\_ (ініціали та прізвище)  
2 05 2021 року

Лісничий \_\_\_\_\_ (лісничий(помічник лісничого)) \_\_\_\_\_ (підпис) \_\_\_\_\_ (ініціали та прізвище)  
2 05 2021 року

Висновок інженера відділу (сектору) охорони і захисту лісу державного  
лісогосподарського (лісомисливського) підприємства або представника державного  
спеціалізованого лісозахисного підприємства щодо необхідності здійснення лісозахисних  
чи інших заходів з поліпшення санітарного стану лісів за результатами огляду санітарного  
стану лісової ділянки: потребує СРВ

Інж. Л/З \_\_\_\_\_ (посада) \_\_\_\_\_ (підпис) \_\_\_\_\_ (ініціали та прізвище)  
2 05 2021 року Романчук С.В.



ПОВІДОМЛЕННЯ  
Про появу ознак погіршення санітарного стану лісових насаджень  
**Житомирська область**

(Автономна Республіка Крим, область)

ДП "Смільчинське ЛГ"

(найменування власника лісів, постійного лісокористувача)

Лісництво Кочичинське Урочище \_\_\_\_\_

Квартал № 23 виділ № 2 площа 0,9 гектарів

Таксаційна характеристика насадження

Склад Б322326105 вік 40 років, бонітет 1А, середній діаметр 18 сантиметрів,  
середня висота 18 метрів, повнота 0,2, тип лісу Б32С, рельєф рівнинний,  
експозиція \_\_\_\_\_, ґрунт чорно-булізний, підріст \_\_\_\_\_,  
підлісок чорниччя чаща

Лісопатологічна характеристика насадження

Вид пошкодження насадження (лісова пожежа, буревій, сніголам, обледеніння, відмирання та всихання дерев, захарашеність, об'їдання шкідниками хвої/листя, наявність гусені, масовий літ метеликів, опадання хвої/листя, відлущення кори на стовбурах та інші ознаки, не характерні для нормального стану дерев) \_\_\_\_\_ дерев відмирання та всихання

Всихання (верхівний куріт)

Ступінь пошкодження, ураження: слабке (поодинокі, слабе, середнє, сильне)

Вид розподілу пошкодження дерев: групове (поодинокі, слабе, середнє, сильне)

Обсяг ушкодженої деревини на 1 гектарі (окоірно) 12 куб. метрів, у тому числі сухостійної 12 куб. метрів

Ознаки погіршення стану лісових насаджень виявив:

Ст. м/лісу \_\_\_\_\_ (посада) \_\_\_\_\_ (підпис) \_\_\_\_\_ (ініціали та прізвище)  
12 05 2021 року

Лісничий \_\_\_\_\_ (лісничий(помічник лісничого) \_\_\_\_\_ (підпис) \_\_\_\_\_ (ініціали та прізвище)  
12 05 2021 року

Висновок інженера відділу (сектору) охорони і захисту лісу державного лісогосподарського (лісомисливського) підприємства або представника державного спеціалізованого лісозахисного підприємства щодо необхідності здійснення лісозахисних чи інших заходів з поліпшення санітарного стану лісів за результатами огляду санітарного стану лісової ділянки: потребує СРВ

Інж. Л/З \_\_\_\_\_ (посада) \_\_\_\_\_ (підпис) \_\_\_\_\_ (ініціали та прізвище)  
12 05 2021 року Романчук С.В.

**ПОВІДОМЛЕННЯ**  
**Про появу ознак погіршення санітарного стану лісових насаджень**  
**Житомирська область**

(Автономна Республіка Крим, область)  
ДП "Смільчинське ЛП"

(найменування власника лісів, постійного лісокористувача)

Лісництво Кочичинське Урочище \_\_\_\_\_  
Квартал № 23 виділ № 12(2) площа 1,5 гектарів

**Таксаційна характеристика насадження**

Склад, 75% 36% вік 90 років, бонітет 2, середній діаметр 30 сантиметрів,  
середня висота 22 метрів, повнота 0,7, тип лісу В42С, рельєф рівнинний,  
експозиція \_\_\_\_\_, ґрунт Террачическі, підріст \_\_\_\_\_,  
підлісок бруниччя шашки

**Лісопатологічна характеристика насадження**

Вид пошкодження насадження (лісова пожежа, буревій, сніголам, обледеніння, відмирання та всихання дерев, захаращеність, об'їдання шкідниками хвої/листя, наявність гусені, масовий літ метеликів, опадання хвої/листя, відлущення кори на стовбурах та інші ознаки, не характерні для нормального стану дерев) \_\_\_\_\_ дерев відмирання та всихання Всихання (верхівки та корі)

Ступінь пошкодження, ураження: Середнє (поодинокі, слабе, середнє, сильне)

Вид розподілу пошкодження дерев: Густих (поодинокі, слабе, середнє, сильне)

Обсяг ушкодженої деревини на 1 гектарі (окомірно) 25 куб. метрів, у тому числі сухостійної 25 куб. метрів

Ознаки погіршення стану лісових насаджень виявив:

Ст. м/лісу \_\_\_\_\_ (посада) \_\_\_\_\_ (підпис) Григорук Р.І. (ініціали та прізвище)  
14 05 2021 року

Лісничий \_\_\_\_\_ (лісничий(помічник лісничого) \_\_\_\_\_ (підпис) Філошечко М.М. (ініціали та прізвище)  
14 05 2021 року

Висновок інженера відділу (сектору) охорони і захисту лісу державного лісогосподарського (лісомисливського) підприємства або представника державного спеціалізованого лісозахисного підприємства щодо необхідності здійснення лісозахисних чи інших заходів з поліпшення санітарного стану лісів за результатами огляду санітарного стану лісової ділянки: потребує СРВ

Інж. Л/З \_\_\_\_\_ (посада) \_\_\_\_\_ (підпис) Романчук С.В. (ініціали та прізвище)  
14 05 2021 року



**ПОВІДОМЛЕННЯ**  
**Про появу ознак погіршення санітарного стану лісових насаджень**  
**Житомирська область**

(Автономна Республіка Крим, область)  
ДП "Смільчинське ЛП"

(найменування власника лісів, постійного лісокористувача)

Лісництво Кочичинське Урочище \_\_\_\_\_  
Квартал № 24 виділ № 29, площа 2,0 гектарів

**Таксаційна характеристика насадження**

Склад Р3269+0+0+0+0 вік 65 років, бонітет 1, середній діаметр 30 сантиметрів,  
середня висота 24 метрів, повнота 0,8, тип лісу Р3269, рельєф рівнинний,  
експозиція \_\_\_\_\_, ґрунт суглинко-підзолисто-бурий, підріст \_\_\_\_\_,  
підлісок аґачи

**Лісопатологічна характеристика насадження**

Вид пошкодження насадження (лісова пожежа, буревій, сніголам, обледеніння, відмирання та всихання дерев, захаращеність, об'їдання шкідниками хвої/листя, наявність гусені, масовий літ метеликів, опадання хвої/листя, відлущення кори на стовбурах та інші ознаки, не характерні для нормального стану дерев) \_\_\_\_\_ дерев відмирання та всихання

Всихання (всихання кори)

Ступінь пошкодження, ураження: Середнє (поодинокі, слабе, середнє, сильне)

Вид розподілу пошкодження дерев: Група (поодинокі, слабе, середнє, сильне)

Обсяг ушкодженої деревини на 1 гектарі (окомірно) 8 куб. метрів, у тому числі сухостійної 8 куб. метрів

Ознаки погіршення стану лісових насаджень виявив:

Ст м/лісу \_\_\_\_\_ (посада) \_\_\_\_\_ (підпис) \_\_\_\_\_ (ініціали та прізвище)  
12 05 2021 року

Лісничий \_\_\_\_\_ (лісничий(помічник лісничого)) \_\_\_\_\_ (підпис) \_\_\_\_\_ (ініціали та прізвище)  
12 05 2021 року

Висновок інженера відділу (сектору) охорони і захисту лісу державного лісогосподарського (лісомисливського) підприємства або представника державного спеціалізованого лісозахисного підприємства щодо необхідності здійснення лісозахисних чи інших заходів з поліпшення санітарного стану лісів за результатами огляду санітарного стану лісової ділянки: \_\_\_\_\_ потребує СРВ

Інж. Л/З \_\_\_\_\_ (посада) \_\_\_\_\_ (підпис) \_\_\_\_\_ (ініціали та прізвище)  
14 05 2021 року Романчук С.В.

## ПОВІДОМЛЕННЯ

Про появу ознак погіршення санітарного стану лісових насаджень

### Житомирська область

(Автономна Республіка Крим, область)

ДП "Смільчинське ЛП"

(найменування власника лісів, постійного лісокористувача)

Лісництво Кочичинське Урочище \_\_\_\_\_

Квартал № 27 виділ № 55 площа 2,8 гектарів

#### Таксаційна характеристика насадження

Склад, 7 В12 361 вік 55 років, бонітет 2, середній діаметр 22 сантиметрів, середня висота 20 метрів, повнота 0,75 тип лісу С4Г2С, рельєф рівнинний, експозиція \_\_\_\_\_, ґрунт Торфянисто-лісовий, підріст \_\_\_\_\_, підлісок Крушина лісова

#### Лісопатологічна характеристика насадження

Вид пошкодження насадження (лісова пожежа, буревій, сніголам, обледеніння, відмирання та всихання дерев, захаращеність, об'їдання шкідниками хвої/листя, наявність гусені, масовий літ метеликів, опадання хвої/листя, відлущення кори на стовбурах та інші ознаки, не характерні для нормального стану дерев) дерев відмирання та всихання  
Тросточ, стовбури, гілки.

Ступінь пошкодження, ураження: Слабке (поодинокі, слабе, середнє, сильне)

Вид розподілу пошкодження дерев: Гроздіві (поодинокі, слабе, середнє, сильне)

Обсяг ушкодженої деревини на 1 гектарі (окомірно) 15 куб. метрів, у тому числі сухостійної 15 куб. метрів

Ознаки погіршення стану лісових насаджень виявив:

Ст м/лісу \_\_\_\_\_ (посада) \_\_\_\_\_ (підпис) Майборода В.В. (ініціали та прізвище)

2 05 2021 року

Лісничий \_\_\_\_\_ (лісничий(помічник лісничого)) \_\_\_\_\_ (підпис) Орловський М.М. (ініціали та прізвище)

2 05 2021 року

Висновок інженера відділу (сектору) охорони і захисту лісу державного лісогосподарського (лісомисливського) підприємства або представника державного спеціалізованого лісозахисного підприємства щодо необхідності здійснення лісозахисних чи інших заходів з поліпшення санітарного стану лісів за результатами огляду санітарного стану лісової ділянки: потребує СРВ

Інж. Л/З \_\_\_\_\_ (посада) \_\_\_\_\_ (підпис) Романчук С.В. (ініціали та прізвище)

12 05 2021 року



ПОВІДОМЛЕННЯ  
Про появу ознак погіршення санітарного стану лісових насаджень  
**Житомирська область**

(Автономна Республіка Крим, область)  
ДП "Ємільчинське ЛП"

(найменування власника лісів, постійного лісокористувача)

Лісництво Кочичинське Урочище \_\_\_\_\_  
Квартал № 28 виділ № 961 площа 1,5 гектарів

Таксаційна характеристика насадження

Склад, 10 С7 + 61 вік 65 років, бонітет 1, середній діаметр 24 сантиметрів,  
середня висота 22 метрів, повнота 0,25 тип лісу В32СА, рельєф рівнинний,  
експозиція \_\_\_\_\_, ґрунт чорнозем, підріст \_\_\_\_\_,  
підлісок аґація

Лісопатологічна характеристика насадження

Вид пошкодження насадження (лісова пожежа, буревій, сніголам, обледеніння,  
відмирання та всихання дерев, захаращеність, об'їдання шкідниками хвої/листя, наявність  
гусені, масовий літ метеликів, опадання хвої/листя, відлущення кори на стовбурах та інші  
ознаки, не характерні для нормального стану дерев) дерев відмирання та всихання

Всихання (вершківцеві корог)

Ступінь пошкодження, ураження: середнє (поодинокі, слабе, середнє, сильне)

Вид розподілу пошкодження дерев: поодинокі (поодинокі, слабе, середнє, сильне)

Обсяг ушкодженої деревини на 1 гектарі (окомірно) 12 куб. метрів, у тому числі  
сухостійної 12 куб. метрів

Ознаки погіршення стану лісових насаджень виявив:

Ст м/лісу \_\_\_\_\_ (посада) \_\_\_\_\_ (підпис) Май Вороб В.В. (ініціали та прізвище)  
12 05 2021 року

Лісничий \_\_\_\_\_ (лісничий(помічник лісничого)) \_\_\_\_\_ (підпис) Єфіменко М.М. (ініціали та прізвище)

12 05 2021 року

Висновок інженера відділу (сектору) охорони і захисту лісу державного  
лісогосподарського (лісомисливського) підприємства або представника державного  
спеціалізованого лісозахисного підприємства щодо необхідності здійснення лісозахисних  
чи інших заходів з поліпшення санітарного стану лісів за результатами огляду санітарного  
стану лісової ділянки: потребує СРВ

Інж. Л/З \_\_\_\_\_ (посада) \_\_\_\_\_ (підпис) Романчук С.В. (ініціали та прізвище)  
12 05 2021 року

ПОВІДОМЛЕННЯ  
Про появу ознак погіршення санітарного стану лісових насаджень  
**Житомирська область**

(Автономна Республіка Крим, область)  
ДП "Ємільчинське ЛГ"

(найменування власника лісів, постійного лісокористувача)

Лісництво Кочичинське Урочище \_\_\_\_\_

Квартал № 28 виділ № 55 площа 1,1 гектарів

Таксаційна характеристика насадження

Склад 4Вх3Бх2Сх1Бх2, вік 65 років, бонітет 1, середній діаметр 24 сантиметрів, середня висота 25 метрів, повнота 0,8, тип лісу СЗРЛС, рельєф рівнинний, експозиція \_\_\_\_\_, ґрунт сичаківський, підріст \_\_\_\_\_, підлісок красна ялина

Лісопатологічна характеристика насадження

Вид пошкодження насадження (лісова пожежа, буревій, сніголам, обледеніння, відмирання та всихання дерев, захаращеність, об'їдання шкідниками хвої/листя, наявність гусені, масовий літ метеликів, опадання хвої/листя, відлущення кори на стовбурах та інші ознаки, не характерні для нормального стану дерев) \_\_\_\_\_

Всехвиля (верхівний поріг)

Ступінь пошкодження, ураження: Слабке (поодинокі, слабе, середнє, сильне)

Вид розподілу пошкодження дерев: Групе (поодинокі, слабе, середнє, сильне)

Обсяг ушкодженої деревини на 1 гектарі (окомірно) 20 куб. метрів, у тому числі сухостійної 20 куб. метрів

Ознаки погіршення стану лісових насаджень виявив:

Ст. м/лісу \_\_\_\_\_ (посада) \_\_\_\_\_ (підпис) Шайбороч В.В. (ініціали та прізвище)  
12 05 2021 року

Лісничий \_\_\_\_\_ (лісничий(помічник лісничого)) \_\_\_\_\_ (підпис) Ефимченко М.М. (ініціали та прізвище)  
12 05 2021 року

Висновок інженера відділу (сектору) охорони і захисту лісу державного лісогосподарського (лісомисливського) підприємства або представника державного спеціалізованого лісозахисного підприємства щодо необхідності здійснення лісозахисних чи інших заходів з поліпшення санітарного стану лісів за результатами огляду санітарного стану лісової ділянки: \_\_\_\_\_ потребує СРВ

Інж. Л/З \_\_\_\_\_ (посада) \_\_\_\_\_ (підпис) Романчук С.В. (ініціали та прізвище)  
14 05 2021 року



ПОВІДОМЛЕННЯ  
Про появу ознак погіршення санітарного стану лісових насаджень  
**Житомирська область**

(Автономна Республіка Крим, область)  
ДП "Ємільчинське ЛП"

(найменування власника лісів, постійного лісокористувача)

Лісництво Кочичинське Урочище \_\_\_\_\_  
Квартал № 25 виділ № 21 площа 0,8 гектарів

Таксаційна характеристика насадження

Склад, 10С7+57 вік 55 років, бонітет 1, середній діаметр 29 сантиметрів,  
середня висота 22 метрів, повнота 0,5, тип лісу В22С, рельєф рівнинний,  
експозиція \_\_\_\_\_, ґрунт листяно-лістяний, підріст \_\_\_\_\_,  
підлісок крушина садова

Лісопатологічна характеристика насадження

Вид пошкодження насадження (лісова пожежа, буревій, сніголам, обледеніння,  
відмирання та всихання дерев, захаращеність, об'їдання шкідниками хвої/листя, наявність  
гусені, масовий літ метеликів, опадання хвої/листя, відлущення кори на стовбурах та інші  
ознаки, не характерні для нормального стану дерев) дерев відмирання та всихання

Висихання (верхівки та серед)

Ступінь пошкодження, ураження: Значне (поодинокі, слабе, середнє, сильне)

Вид розподілу пошкодження дерев: гроздове (поодинокі, слабе, середнє, сильне)

Обсяг ушкодженої деревини на 1 гектарі (окоірно) 8 куб. метрів, у тому числі  
сухостійної 8 куб. метрів

Ознаки погіршення стану лісових насаджень виявив:

Ст. м/лісу \_\_\_\_\_ (посада) \_\_\_\_\_ (підпис) Григорук Р.І. (ініціали та прізвище)  
14 05 2021 року

Лісничий \_\_\_\_\_ (лісничий(помічник лісничого) \_\_\_\_\_ (підпис) Ф.Лопачев М.М. (ініціали та прізвище)  
14 05 2021 року

Висновок інженера відділу (сектору) охорони і захисту лісу державного  
лісгосподарського (лісомисливського) підприємства або представника державного  
спеціалізованого лісозахисного підприємства щодо необхідності здійснення лісозахисних  
чи інших заходів з поліпшення санітарного стану лісів за результатами огляду санітарного  
стану лісової ділянки: потребує СРВ

Інж. Л/З \_\_\_\_\_ (посада) \_\_\_\_\_ (підпис) Романчук С.В. (ініціали та прізвище)  
14 05 2021 року

## ПОВІДОМЛЕННЯ

Про появу ознак погіршення санітарного стану лісових насаджень

### Житомирська область

(Автономна Республіка Крим, область)

ДП "Смільчинське ЛП"

(найменування власника лісів, постійного лісокористувача)

Лісництво Кочичинське

Урочище \_\_\_\_\_

Квартал № 31 виділ № 39 площа 2,9 гектарів

#### Таксаційна характеристика насаджень

Склад, 100% вік 80 років, бонітет 2, середній діаметр 26 сантиметрів,  
середня висота 23 метрів, повнота 0,25, тип лісу Б4ДС, рельєф рівнинний,  
експозиція \_\_\_\_\_, ґрунт Терфосично-лісоземний, підріст \_\_\_\_\_,  
підлісок Крушина звичайна

#### Лісопатологічна характеристика насаджень

Вид пошкодження насаджень (лісова пожежа, буревій, сніголам, обледеніння, відмирання та всихання дерев, захаращеність, об'їдання шкідниками хвої/листя, наявність гусені, масовий літ метеликів, опадання хвої/листя, відлущення кори на стовбурах та інші ознаки, не характерні для нормального стану дерев) дерев відмирання та всихання

Висихання (верхівний корінь)

Ступінь пошкодження, ураження: Слабке (поодинокі, слабе, середнє, сильне)

Вид розподілу пошкодження дерев: Продовго (поодинокі, слабе, середнє, сильне)

Обсяг ушкодженої деревини на 1 гектарі (окомірно): 12 куб. метрів, у тому числі сухостійної 12 куб. метрів

Ознаки погіршення стану лісових насаджень виявив:

Ст м/лісу

(посада)

7 05 2021 року

(підпис)

Григорук Р.І.

(ініціали та прізвище)

Лісничий

(лісничий(помічник лісничого))

7 05 2021 року

(підпис)

Григорук Р.І.

(ініціали та прізвище)

Висновок інженера відділу (сектору) охорони і захисту лісу державного лісогосподарського (лісомисливського) підприємства або представника державного спеціалізованого лісозахисного підприємства щодо необхідності здійснення лісозахисних чи інших заходів з поліпшення санітарного стану лісів за результатами огляду санітарного стану лісової ділянки: потребує СРВ

Інж. Л/З

(посада)

12 05 2021 року

(підпис)

Романчук С.В.

(ініціали та прізвище)



## ПОВІДОМЛЕННЯ

Про появу ознак погіршення санітарного стану лісових насаджень

### Житомирська область

(Автономна Республіка Крим, область)

ДП "Смільчинське ЛП"

(найменування власника лісів, постійного лісокористувача)

Лісництво Кочичинське

Урочище \_\_\_\_\_

Квартал № 32 виділ № 42 площа 3 гектарів

#### Таксаційна характеристика насадження

Склад 65/35/35/35/35 вік 76 років, бонітет 2, середній діаметр 26 сантиметрів, середня висота 27 метрів, повнота 86, тип лісу В2ДС, рельєф рівнинний, експозиція \_\_\_\_\_, ґрунт супісний, підріст \_\_\_\_\_, підлісок чорнична смуга

#### Лісопатологічна характеристика насадження

Вид пошкодження насадження (лісова пожежа, буревій, сніголам, обледеніння, відмирання та всихання дерев, захаращеність, об'їдання шкідниками хвої/листя, наявність гусені, масовий літ метеликів, опадання хвої/листя, відлущення кори на стовбурах та інші ознаки, не характерні для нормального стану дерев) \_\_\_\_\_ дерев відмирання та всихання

Всихання (верхівковий черетг)

Ступінь пошкодження, ураження: Сильне (поодинокі, слабе, середнє, сильне)

Вид розподілу пошкодження дерев: Кучеряве (поодинокі, слабе, середнє, сильне)

Обсяг ушкодженої деревини на 1 гектарі (окомірно) 9 куб. метрів, у тому числі сухостійної 9 куб. метрів

Ознаки погіршення стану лісових насаджень виявив:

Ст м/лісу

(посада)

(підпис)

Зювчук Р.І.

(ініціали та прізвище)

7 05 2021 року

Лісничий

(лісничий(помічник лісничого))

(підпис)

Романчук С.В.

(ініціали та прізвище)

7 05 2021 року

Висновок інженера відділу (сектору) охорони і захисту лісу державного лісогосподарського (лісомисливського) підприємства або представника державного спеціалізованого лісозахисного підприємства щодо необхідності здійснення лісозахисних чи інших заходів з поліпшення санітарного стану лісів за результатами огляду санітарного стану лісової ділянки: потребує СРВ

Інж. Л/З

(посада)

(підпис)

Романчук С.В.

(ініціали та прізвище)

12 05 2021 року

## ПОВІДОМЛЕННЯ

Про появу ознак погіршення санітарного стану лісових насаджень

### Житомирська область

(Автономна Республіка Крим, область)

ДП "Ємільчинське ЛП"

(найменування власника лісів, постійного лісокористувача)

Лісництво Кочичинське Урочище \_\_\_\_\_

Квартал № 33 виділ № 4 площа 0,6 гектарів

#### Таксаційна характеристика насадження

Склад, 95% бер. вік 68 років, бонітет 1, середній діаметр 26 сантиметрів, середня висота 23 метрів, повнота 0,2, тип лісу 032004, рельєф рівнинний, експозиція \_\_\_\_\_, ґрунт чорно-бурий, підріст \_\_\_\_\_, підлісок аґачів

#### Лісопатологічна характеристика насадження

Вид пошкодження насадження (лісова пожежа, буревій, сніголам, обледеніння, відмирання та всихання дерев, закаршеність, об'їдання шкідниками хвої/листя, наявність гусені, масовий літ метеликів, опадання хвої/листя, відлущення кори на стовбурах та інші ознаки, не характерні для нормального стану дерев) дерев відмирання та всихання

Всихання (вершвиновий шкідник)

Ступінь пошкодження, ураження: Сильне (поодинокі, слабе, середнє, сильне)

Вид розподілу пошкодження дерев: Групове (поодинокі, слабе, середнє, сильне)

Обсяг ушкодженої деревини на 1 гектарі (окомірно) 12 куб. метрів, у тому числі сухостійної 12 куб. метрів

Ознаки погіршення стану лісових насаджень виявив:

Ст м/лісу \_\_\_\_\_ (посада) \_\_\_\_\_ (підпис) \_\_\_\_\_ (ініціали та прізвище)  
12 05 2021 року

Лісничий \_\_\_\_\_ (лісничий(помічник лісничого)) \_\_\_\_\_ (підпис) \_\_\_\_\_ (ініціали та прізвище)  
12 05 2021 року

Висновок інженера відділу (сектору) охорони і захисту лісу державного лісогосподарського (лісомисливського) підприємства або представника державного спеціалізованого лісозахисного підприємства щодо необхідності здійснення лісозахисних чи інших заходів з поліпшення санітарного стану лісів за результатами огляду санітарного стану лісової ділянки: потребує СРВ

Інж. Л/З \_\_\_\_\_ (посада) \_\_\_\_\_ (підпис) \_\_\_\_\_ (ініціали та прізвище)  
14 05 2021 року Романчук С.В.



## ПОВІДОМЛЕННЯ

Про появу ознак погіршення санітарного стану лісових насаджень

**Житомирська область**

(Автономна Республіка Крим, область)

ДП "Смільчинське ЛП"

(найменування власника лісів, постійного лісокористувача)

Лісництво Кочичинське Урочище \_\_\_\_\_

Квартал № 32 виділ № 2151 площа 38 гектарів

Таксаційна характеристика насадження

Склад, 1057050 вік 81 років, бонітет 1, середній діаметр 22 сантиметрів,  
середня висота 21 метрів, повнота 0,6, тип лісу Р2БС, рельєф рівнинний,  
експозиція \_\_\_\_\_, ґрунт змішано-лісоземний, підріст \_\_\_\_\_,  
підлісок листяно-хвойний

Лісопатологічна характеристика насадження

Вид пошкодження насадження (лісова пожежа, буревій, сніголам, обледеніння,  
відмирання та всихання дерев, захворюєність, об'їдання шкідниками хвої/листя, наявність  
гусені, масовий літ метеликів, опадання хвої/листя, відлущення кори на стовбурах та інші  
ознаки, не характерні для нормального стану дерев) дерев відмирання та всихання

Всхливання (верхівовий черг)

Ступінь пошкодження, ураження: Сильне (поодинокі, слабе, середне, сильне)

Вид розподілу пошкодження дерев: поодинокі (поодинокі, слабе, середне, сильне)

Обсяг ушкодженої деревини на 1 гектарі (окомірно) 9 куб. метрів, у тому числі  
сухостійної 9 куб. метрів

Ознаки погіршення стану лісових насаджень виявив:

Ст. м/лісу \_\_\_\_\_ (посада) \_\_\_\_\_ (підпис) \_\_\_\_\_ (ініціали та прізвище)  
11 05 2021 року

Лісничий \_\_\_\_\_ (лісничий(помічник лісничого)) \_\_\_\_\_ (підпис) \_\_\_\_\_ (ініціали та прізвище)  
11 05 2021 року

Висновок інженера відділу (сектору) охорони і захисту лісу державного  
лісогосподарського (лісомисливського) підприємства або представника державного  
спеціалізованого лісозахисного підприємства щодо необхідності здійснення лісозахисних  
чи інших заходів з поліпшення санітарного стану лісів за результатами огляду санітарного  
стану лісової ділянки: потребує СРВ

Інж. Л/З \_\_\_\_\_ (посада) \_\_\_\_\_ (підпис) \_\_\_\_\_ (ініціали та прізвище)  
14 05 2021 року Романчук С.В.

## ПОВІДОМЛЕННЯ

Про появу ознак погіршення санітарного стану лісових насаджень

### Житомирська область

(Автономна Республіка Крим, область)

ДП "Смільчинське ЛГ"

(найменування власника лісів, постійного лісокористувача)

Лісництво Кочичинське Урочище \_\_\_\_\_

Квартал № 10 виділ № 13 площа 2,3 гектарів

#### Таксаційна характеристика насаджень

Склад БСРБ/БС/БС/БС вік 66 років, бонітет 10, середній діаметр 20 сантиметрів, середня висота 26 метрів, повнота 0,3, тип лісу БСРБ/БС/БС/БС, рельєф рівнинний, експозиція \_\_\_\_\_, ґрунт чорнозем, підріст \_\_\_\_\_, підлісок аґація

#### Лісопатологічна характеристика насаджень

Вид пошкодження насаджень (лісова пожежа, буревій, сніголам, обледеніння, відмирання та всихання дерев, загнивання, об'їдання шкідниками хвої/листя, наявність гусені, масовий літ метеликів, опадання хвої/листя, відлущення кори на стовбурах та інші ознаки, не характерні для нормального стану дерев) \_\_\_\_\_ дерев відмирання та всихання

Всихання (вершківчасті чероти)

Ступінь пошкодження, ураження: \_\_\_\_\_ (поодинокі, слабе, середнє, сильне)

Вид розподілу пошкоджених дерев: гроздовий (поодинокі, слабе, середнє, сильне)

Обсяг ушкодженої деревини на 1 гектарі (окомірно) 13 куб. метрів, у тому числі сухостійної 13 куб. метрів

Ознаки погіршення стану лісових насаджень виявив:

Ст. м/лісу \_\_\_\_\_ (посада) \_\_\_\_\_ (ініціали та прізвище)

11 05 2021 року

Лісничий \_\_\_\_\_ (лісничий(помічник лісничого)) \_\_\_\_\_ (підпис) \_\_\_\_\_ (ініціали та прізвище)

11 05 2021 року

Висновок інженера відділу (сектору) охорони і захисту лісу державного лісогосподарського (лісомисливського) підприємства або представника державного спеціалізованого лісозахисного підприємства щодо необхідності здійснення лісозахисних чи інших заходів з поліпшення санітарного стану лісів за результатами огляду санітарного стану лісової ділянки: потребу СРВ

Інж. Л/З \_\_\_\_\_ (посада) \_\_\_\_\_ (підпис) \_\_\_\_\_ (ініціали та прізвище)

14 05 2021 року



**ПОВІДОМЛЕННЯ**  
**Про появу ознак погіршення санітарного стану лісових насаджень**  
**Житомирська область**

(Автономна Республіка Крим, область)  
ДП "Ємільчинське ЛП"

(найменування власника лісів, постійного лісокористувача)

Лісництво Кочичинське Урочище \_\_\_\_\_  
Квартал № 42 виділ № 24 площа 2,9 гектарів

**Таксаційна характеристика насадження**

Склад, 46313(52/16) вік 52 років, бонітет 2, середній діаметр 14 сантиметрів,  
середня висота 12 метрів, повнота 0,25, тип лісу с3г2с, рельєф рівнинний,  
експозиція \_\_\_\_\_, ґрунт сичаківський, підріст \_\_\_\_\_,  
підлісок чорниця

**Лісопатологічна характеристика насадження**

Вид пошкодження насадження (лісова пожежа, буревій, сніголам, обледеніння, відмирання та всихання дерев, захаращеність, об'їдання шкідниками хвої/листя, наявність гусені, масовий літ метеликів, опадання хвої/листя, відлущення кори на стовбурах та інші ознаки, не характерні для нормального стану дерев) \_\_\_\_\_ дерев відмирання та всихання

Всихання (верхівковий характер)

Ступінь пошкодження, ураження: Слабке (поодинокі, слабе, середнє, сильне)

Вид розподілу пошкодження дерев: Група (поодинокі, слабе, середнє, сильне)

Обсяг ушкодженої деревини на 1 гектарі (окомірно) 3 куб. метрів, у тому числі сухостійної 3 куб. метрів

Ознаки погіршення стану лісових насаджень виявив:

Ст. м/лісу \_\_\_\_\_ (посада) \_\_\_\_\_ (підпис) \_\_\_\_\_ (ініціали та прізвище)  
11 05 2021 року

Лісничий \_\_\_\_\_ (лісничий/помічник лісничого) \_\_\_\_\_ (підпис) \_\_\_\_\_ (ініціали та прізвище)  
11 05 2021 року

Висновок інженера відділу (сектору) охорони і захисту лісу державного лісогосподарського (лісомисливського) підприємства або представника державного спеціалізованого лісозахисного підприємства щодо необхідності здійснення лісозахисних чи інших заходів з поліпшення санітарного стану лісів за результатами огляду санітарного стану лісової ділянки: \_\_\_\_\_ потребує СРВ

Інж. Л/З \_\_\_\_\_ (посада) \_\_\_\_\_ (підпис) \_\_\_\_\_ (ініціали та прізвище)  
14 05 2021 року

## ПОВІДОМЛЕННЯ

Про появу ознак погіршення санітарного стану лісових насаджень

### Житомирська область

(Автономна Республіка Крим, область)

ДП "Смільчинське ЛП"

(найменування власника лісів, постійного лісокористувача)

Лісництво Кочичинське

Урочище \_\_\_\_\_

Квартал № 48 виділ № 201 площа 30 гектарів

#### Таксаційна характеристика насаджень

Склад, 8352529100 вік 55 років, бонітет 1, середній діаметр 24 сантиметрів, середня висота 22 метрів, повнота 0,7, тип лісу С3Г2С, рельєф рівнинний, експозиція \_\_\_\_\_, ґрунт суглинки, гірський, підріст \_\_\_\_\_, підлісок дровина, кущики

#### Лісопатологічна характеристика насаджень

Вид пошкодження насаджень (лісова пожежа, буревій, сніголам, обледеніння, відмирання та всихання дерев, захаращеність, об'їдання шкідниками хвої/листя, наявність гусені, масовий літ метеликів, опадання хвої/листя, відлущення кори на стовбурах та інші ознаки, не характерні для нормального стану дерев) \_\_\_\_\_ дерев відмирання та всихання

Дубовий насаджений

Ступінь пошкодження, ураження: \_\_\_\_\_ (поодинокі, слабе, середнє, сильне)

Вид розподілу пошкодження дерев: поодинокі (поодинокі, слабе, середнє, сильне)

Обсяг ушкодженої деревини на 1 гектарі (окомірно) 10 куб. метрів, у тому числі сухостійної 10 куб. метрів

Ознаки погіршення стану лісових насаджень виявив:

Ст м/лісу \_\_\_\_\_

(посада)

(підпис) \_\_\_\_\_

Майстер В.В. \_\_\_\_\_  
(ініціали та прізвище)

12 05 2021 року

Лісничий \_\_\_\_\_

(лісничий(помічник лісничого))

(підпис) \_\_\_\_\_

С.А.Сиченко М.М. \_\_\_\_\_  
(ініціали та прізвище)

12 05 2021 року

Висновок інженера відділу (сектору) охорони і захисту лісу державного лісогосподарського (лісомисливського) підприємства або представника державного спеціалізованого лісозахисного підприємства щодо необхідності здійснення лісозахисних чи інших заходів з поліпшення санітарного стану лісів за результатами огляду санітарного стану лісової ділянки: \_\_\_\_\_ потребує СРВ

Інж. Л/З \_\_\_\_\_

(посада)

(підпис) \_\_\_\_\_

Романчук С.В. \_\_\_\_\_

(ініціали та прізвище)

14 05 2021 року



## ПОВІДОМЛЕННЯ

Про появу ознак погіршення санітарного стану лісових насаджень

### Житомирська область

(Автономна Республіка Крим, область)

ДП "Ємільчинське ЛП"

(найменування власника лісів, постійного лісокористувача)

Лісництво Кочичинське Урочище \_\_\_\_\_

Квартал № 49 виділ № 17 площа 2,8 гектарів

#### Таксаційна характеристика насадження

Склад 49% 16336,10-15, вік 55 років, бонітет 16, середній діаметр 29 сантиметрів, середня висота 24 метрів, повнота 0,25, тип лісу С31-20, рельєф рівнинний, експозиція \_\_\_\_\_, ґрунт суглинки, підріст \_\_\_\_\_, підлісок березина, вишня

#### Лісопатологічна характеристика насадження

Вид пошкодження насадження (лісова пожежа, буревій, сніголам, обледеніння, відмирання та всихання дерев, захаращеність, об'їдання шкідниками хвої/листя, наявність гусені, масовий літ метеликів, опадання хвої/листя, відлущення кори на стовбурах та інші ознаки, не характерні для нормального стану дерев) дерев відмирання та всихання

Всихання (через талограв! трутовик неспрацьовує)

Ступінь пошкодження, ураження: Середнє (поодинокі, слабе, середнє, сильне)

Вид розподілу пошкодження дерев: Грудовий (поодинокі, слабе, середнє, сильне)

Обсяг ушкодженої деревини на 1 гектарі (окоірно) 14 куб. метрів, у тому числі сухостійної 14 куб. метрів

Ознаки погіршення стану лісових насаджень виявив:

Ст м/лісу \_\_\_\_\_ (посада) \_\_\_\_\_ (підпис) Майборода В.В. (ініціали та прізвище)  
11 05 2021 року

Лісничий \_\_\_\_\_ (лісничий(помічник лісничого)) \_\_\_\_\_ (підпис) Сіленко М.М. (ініціали та прізвище)  
11 05 2021 року

Висновок інженера відділу (сектору) охорони і захисту лісу державного лісогосподарського (лісомисливського) підприємства або представника державного спеціалізованого лісозахисного підприємства щодо необхідності здійснення лісозахисних чи інших заходів з поліпшення санітарного стану лісів за результатами огляду санітарного стану лісової ділянки: потребує СРВ

Інж. Л/З \_\_\_\_\_ (посада) \_\_\_\_\_ (підпис) Романчук С.В. (ініціали та прізвище)  
14 05 2021 року

## ПОВІДОМЛЕННЯ

Про появу ознак погіршення санітарного стану лісових насаджень

### Житомирська область

(Автономна Республіка Крим, область)

ДП "Ємільчинське ЛГ"

(найменування власника лісів, постійного лісокористувача)

Лісництво Кочичинське

Урочище \_\_\_\_\_

Квартал № 49 виділ № 32 площа 2,3 гектарів

#### Таксаційна характеристика насаджень

Склад, 46% 22% 26% 25%, вік 70 років, бонітет 6,8, середній діаметр 2,8 сантиметрів, середня висота 23 метрів, повнота 6,8, тип лісу С3Г2С, рельєф рівнинний, експозиція \_\_\_\_\_, ґрунт суглинковий, підріст \_\_\_\_\_, підлісок Крушина лісова

#### Лісопатологічна характеристика насаджень

Вид пошкодження насаджень (лісова пожежа, буревій, сніголам, обледеніння, відмирання та всихання дерев, захаращеність, об'їдання шкідниками хвої/листя, наявність гусені, масовий літ метеликів, опадання хвої/листя, відлущення кори на стовбурах та інші ознаки, не характерні для нормального стану дерев) дерев відмирання та всихання

Ступінь пошкодження, ураження: Середнє (поодинокі, слабе, середнє, сильне)

Вид розподілу пошкодження дерев: Поодинокі (поодинокі, слабе, середнє, сильне)

Обсяг ушкодженої деревини на 1 гектарі (окомірно) 12 куб. метрів, у тому числі сухостійної 10 куб. метрів

Ознаки погіршення стану лісових насаджень виявив:

Ст. м/лісу \_\_\_\_\_

(посада) \_\_\_\_\_

(підпис) \_\_\_\_\_

Жаботарь В.В.  
(ініціали та прізвище)

5 65 2021 року

Лісничий \_\_\_\_\_

(лісничий(помічник лісничого) \_\_\_\_\_

(підпис) \_\_\_\_\_

Сіличев М.М.  
(ініціали та прізвище)

5 65 2021 року

Висновок інженера відділу (сектору) охорони і захисту лісу державного лісогосподарського (лісомисливського) підприємства або представника державного спеціалізованого лісозахисного підприємства щодо необхідності здійснення лісозахисних чи інших заходів з поліпшення санітарного стану лісів за результатами огляду санітарного стану лісової ділянки: потребує СРВ

Інж. Л/З \_\_\_\_\_

(посада) \_\_\_\_\_

(підпис) \_\_\_\_\_

Романчук С.В.  
(ініціали та прізвище)

12 05 2021 року



**ПОВІДОМЛЕННЯ**  
**Про появу ознак погіршення санітарного стану лісових насаджень**  
**Житомирська область**

(Автономна Республіка Крим, область)  
ДП "Ємільчинське ЛП"

(найменування власника лісів, постійного лісокористувача)

Лісництво Кочичинське Урочище \_\_\_\_\_  
Квартал № 50 виділ № 15 площа 1,2 гектарів

**Таксаційна характеристика насадження**

Склад, 80% 18% 10% вік 64 років, бонітет 14, середній діаметр 24 сантиметрів,  
середня висота 26 метрів, повнота 0,7, тип лісу С3Г2С, рельєф рівнинний,  
експозиція \_\_\_\_\_, ґрунт суглинковий з опідзоленою підстилкою, підріст \_\_\_\_\_,  
підлісок листяний

**Лісопатологічна характеристика насадження**

Вид пошкодження насадження (лісова пожежа, буревій, сніголам, обледеніння, відмирання та всихання дерев, захаращеність, об'їдання шкідниками хвої/листя, наявність гусені, масовий літ метеликів, опадання хвої/листя, відлущення кори на стовбурах та інші ознаки, не характерні для нормального стану дерев) \_\_\_\_\_ дерев відмирання та всихання

Всихання (всихання черешку)

Ступінь пошкодження, ураження: Слабке (поодинокі, слабе, середне, сильне)

Вид розподілу пошкодження дерев: Дуже слабке (поодинокі, слабе, середне, сильне)

Обсяг ушкодженої деревини на 1 гектарі (окомірно) 14 куб. метрів, у тому числі сухостійної 14 куб. метрів

Ознаки погіршення стану лісових насаджень виявив:

Ст. м/лісу \_\_\_\_\_ (посада) \_\_\_\_\_ (підпис) Майвельс В.Р. (ініціали та прізвище)  
14 05 2021 року

Лісничий \_\_\_\_\_ (лісничий(помічник лісничого) \_\_\_\_\_ (підпис) Майвельс В.Р. (ініціали та прізвище)  
14 05 2021 року

Висновок інженера відділу (сектору) охорони і захисту лісу державного лісогосподарського (лісомисливського) підприємства або представника державного спеціалізованого лісозахисного підприємства щодо необхідності здійснення лісозахисних чи інших заходів з поліпшення санітарного стану лісів за результатами огляду санітарного стану лісової ділянки: потребує СРВ

Інж. Л/З \_\_\_\_\_ (посада) \_\_\_\_\_ (підпис) Романчук С.В. (ініціали та прізвище)  
14 05 2021 року

**ПОВІДОМЛЕННЯ**  
**Про появу ознак погіршення санітарного стану лісових насаджень**  
**Житомирська область**

(Автономна Республіка Крим, область)  
ДП "Ємільчинське ЛП"

(найменування власника лісів, постійного лісокористувача)

Лісництво Кочичинське Урочище \_\_\_\_\_  
Квартал № 50 виділ № 35 площа 2,3 гектарів

**Таксаційна характеристика насадження**

Склад 40% дуб, 10% беріза, 50% сосна, вік 65 років, бонітет 2, середній діаметр 22 сантиметрів, середня висота 21 метрів, повнота 92, тип лісу В34СН, рельєф рівнинний, експозиція \_\_\_\_\_, ґрунт світло-сірий ґрунт, підріст \_\_\_\_\_, підлісок ягель

**Лісопатологічна характеристика насадження**

Вид пошкодження насадження (лісова пожежа, буревій, сніголам, обледеніння, відмирання та всихання дерев, захаращеність, об'їдання шкідниками хвої/листя, наявність гусені, масовий літ метеликів, опадання хвої/листя, відлущення кори на стовбурах та інші ознаки, не характерні для нормального стану дерев) \_\_\_\_\_ дерев відмирання та всихання

Всихання (беріза, сосна)

Ступінь пошкодження, ураження: \_\_\_\_\_ (поодинокі, слабе, середнє, сильне)

Вид розподілу пошкодження дерев: гусені (поодинокі, слабе, середнє, сильне)

Обсяг ушкодженої деревини на 1 гектарі (окомірно) 15 куб. метрів, у тому числі сухостійної 15 куб. метрів

Ознаки погіршення стану лісових насаджень виявив:

Ст. м/лісу \_\_\_\_\_ (посада) \_\_\_\_\_ (підпис) \_\_\_\_\_ (ініціали та прізвище)  
Б 65 2021 року

Лісничий \_\_\_\_\_ (лісничий(помічник лісничого)) \_\_\_\_\_ (підпис) \_\_\_\_\_ (ініціали та прізвище)  
Б 65 2021 року

Висновок інженера відділу (сектору) охорони і захисту лісу державного лісогосподарського (лісомисливського) підприємства або представника державного спеціалізованого лісозахисного підприємства щодо необхідності здійснення лісозахисних чи інших заходів з поліпшення санітарного стану лісів за результатами огляду санітарного стану лісової ділянки: \_\_\_\_\_ потребує СРВ

Інж. Л/З \_\_\_\_\_ (посада) \_\_\_\_\_ (підпис) \_\_\_\_\_ (ініціали та прізвище)  
12 05 2021 року



## ПОВІДОМЛЕННЯ

Про появу ознак погіршення санітарного стану лісових насаджень

### Житомирська область

(Автономна Республіка Крим, область)

ДП "Смільчинське ЛП"

(найменування власника лісів, постійного лісокористувача)

Лісництво Кочичинське Урочище \_\_\_\_\_

Квартал № 51 виділ № 43/1 площа 1,5 гектарів

#### Таксаційна характеристика насаджень

Склад, 40/60-30/70, вік 50 років, бонітет 2, середній діаметр 20 сантиметрів, середня висота 20 метрів, повнота 0,4, тип лісу с3/20, рельєф рівнинний, експозиція \_\_\_\_\_, ґрунт чорнозем, підріст \_\_\_\_\_, підлісок кучерявий

#### Лісопатологічна характеристика насаджень

Вид пошкодження насаджень (лісова пожежа, буревій, сніголам, обледеніння, відмирання та всихання дерев, захаращеність, об'їдання шкідниками хвої/листя, наявність гусені, масовий літ метеликів, опадання хвої/листя, відлущення кори на стовбурах та інші ознаки, не характерні для нормального стану дерев) дерев відмирання та всихання

Всихання (взрідження лісу) (хрустовий насаджений)

Ступінь пошкодження, ураження: \_\_\_\_\_ (поодинокі, слабе, середне, сильне)

Вид розподілу пошкодження дерев: \_\_\_\_\_ (поодинокі, слабе, середне, сильне)

Обсяг ушкодженої деревини на 1 гектарі (окомірно) 12 куб. метрів, у тому числі сухостійної 12 куб. метрів

Ознаки погіршення стану лісових насаджень виявив:

Ст. м/лісу \_\_\_\_\_ (посада) \_\_\_\_\_ (підпис) \_\_\_\_\_ (ініціали та прізвище)  
5 5 2021 року

Лісничий \_\_\_\_\_ (лісничий(помічник лісничого)) \_\_\_\_\_ (підпис) \_\_\_\_\_ (ініціали та прізвище)  
5 5 2021 року

Висновок інженера відділу (сектору) охорони і захисту лісу державного лісогосподарського (лісомисливського) підприємства або представника державного спеціалізованого лісозахисного підприємства щодо необхідності здійснення лісозахисних чи інших заходів з поліпшення санітарного стану лісів за результатами огляду санітарного стану лісової ділянки: потребує СРВ

Інж. Л/З \_\_\_\_\_ (посада) \_\_\_\_\_ (підпис) \_\_\_\_\_ (ініціали та прізвище)  
12 08 2021 року

Романчук С.В.

(ініціали та прізвище)

## ПОВІДОМЛЕННЯ

Про появу ознак погіршення санітарного стану лісових насаджень

### Житомирська область

(Автономна Республіка Крим, область)

ДП "Ємільчинське ЛП"

(найменування власника лісів, постійного лісокористувача)

Лісництво Кочичинське

Урочище \_\_\_\_\_

Квартал № 56 виділ № 25/1 площа 4.0 гектарів

#### Таксаційна характеристика насадження

Склад 58% береза, 42% сосна, вік 50 років, бонітет 1, середній діаметр 30 сантиметрів, середня висота 30 метрів, повнота 0.2, тип лісу березовий, рельєф рівнинний, експозиція \_\_\_\_\_, ґрунт зупинчастий, підріст \_\_\_\_\_, підлісок березовий

#### Лісопатологічна характеристика насадження

Вид пошкодження насадження (лісова пожежа, буревій, сніголам, обледеніння, відмирання та всихання дерев, захаращеність, об'їдання шкідниками хвої/листя, наявність гусені, масовий літ метеликів, опадання хвої/листя, відлущення кори на стовбурах та інші ознаки, не характерні для нормального стану дерев) дерев відмирання та всихання

Потребує санітарних заходів

Ступінь пошкодження, ураження: значне (поодинокі, слабе, середнє, сильне)

Вид розподілу пошкодження дерев: поодинокі (поодинокі, слабе, середнє, сильне)

Обсяг ушкодженої деревини на 1 гектарі (окомірно) 11 куб. метрів, у тому числі сухостійної 11 куб. метрів

Ознаки погіршення стану лісових насаджень виявив:

Ст м/лісу \_\_\_\_\_

(посада)

(підпис) \_\_\_\_\_

Жабович Д.В.

(ініціали та прізвище)

7 05 2021 року

Лісничий \_\_\_\_\_

(лісничий(помічник лісничого))

(підпис) \_\_\_\_\_

Сісизик М.М.

(ініціали та прізвище)

7 05 2021 року

Висновок інженера відділу (сектору) охорони і захисту лісу державного лісогосподарського (лісомисливського) підприємства або представника державного спеціалізованого лісозахисного підприємства щодо необхідності здійснення лісозахисних чи інших заходів з поліпшення санітарного стану лісів за результатами огляду санітарного стану лісової ділянки: потребує СРВ

Інж. Л/З \_\_\_\_\_

(посада)

(підпис) \_\_\_\_\_

Романчук С.В.

(ініціали та прізвище)

12 05 2021 року



## ПОВІДОМЛЕННЯ

Про появу ознак погіршення санітарного стану лісових насаджень

### Житомирська область

(Автономна Республіка Крим, область)

ДП "Ємільчинське ЛП"

(найменування власника лісів, постійного лісокористувача)

Лісництво Кочичинське Урочище \_\_\_\_\_

Квартал № 61 виділ № 9 площа 2,8 гектарів

#### Таксаційна характеристика насадження

Склад 40% берези, 20% сосни, 20% дуба, 20% липи вік 50 років, бонітет 11, середній діаметр 24 сантиметрів, середня висота 24 метрів, повнота 65, тип лісу 33-25, рельєф рівнинний, експозиція \_\_\_\_\_, ґрунт чорнозем, підріст \_\_\_\_\_, підлісок бруслина, калина, жовтий калиш

#### Лісопатологічна характеристика насадження

Вид пошкодження насадження (лісова пожежа, буревій, сніголам, обледеніння, відмирання та всихання дерев, захаращеність, об'їдання шкідниками хвої/листя, наявність гусені, масовий літ метеликів, опадання хвої/листя, відлущення кори на стовбурах та інші ознаки, не характерні для нормального стану дерев) дерев відмирання та всихання

бруслина, калина, жовтий калиш

Ступінь пошкодження, ураження: середнє (поодинокі, слабе, середнє, сильне)

Вид розподілу пошкодження дерев: поодинокі (поодинокі, слабе, середнє, сильне)

Обсяг ушкодженої деревини на 1 гектарі (окомірно) 1,3 куб. метрів, у тому числі сухостійної 1,3 куб. метрів

Ознаки погіршення стану лісових насаджень виявив:

Ст м/лісу \_\_\_\_\_ (посада) \_\_\_\_\_ (підпис) \_\_\_\_\_ (ініціали та прізвище)

6 05 2021 року

Лісничий \_\_\_\_\_ (лісничий(помічник лісничого)) \_\_\_\_\_ (підпис) \_\_\_\_\_ (ініціали та прізвище)

6 05 2021 року

Висновок інженера відділу (сектору) охорони і захисту лісу державного лісогосподарського (лісомисливського) підприємства або представника державного спеціалізованого лісозахисного підприємства щодо необхідності здійснення лісозахисних чи інших заходів з поліпшення санітарного стану лісів за результатами огляду санітарного стану лісової ділянки: потребує СРВ

Інж. Л/З \_\_\_\_\_ (посада) \_\_\_\_\_ (підпис) \_\_\_\_\_ (ініціали та прізвище)

12 05 2021 року

ПОВІДОМЛЕННЯ  
Про появу ознак погіршення санітарного стану лісових насаджень  
**Житомирська область**

(Автономна Республіка Крим, область)  
ДП "Ємільчинське ЛП"

(найменування власника лісів, постійного лісокористувача)

Лісництво Кочичинське Урочище \_\_\_\_\_  
Квартал № 33 виділ № 23 площа 1,4 гектарів

Таксаційна характеристика насадження

Склад 32% берези, 10% дуба, 3% сосни вік 52 років, бонітет 1, середній діаметр 24 сантиметрів,  
середня висота 23 метрів, повнота 64, тип лісу С3С2, рельєф рівнинний,  
експозиція \_\_\_\_\_, ґрунт листяний, підріст \_\_\_\_\_,  
підлісок листяний

Лісопатологічна характеристика насадження

Вид пошкодження насадження (лісова пожежа, буревій, сніголам, обледеніння, відмирання та всихання дерев, захаращеність, об'їдання шкідниками хвої/листя, наявність гусені, масовий літ метеликів, опадання хвої/листя, відлущення кори на стовбурах та інші ознаки, не характерні для нормального стану дерев) \_\_\_\_\_ дерев відмирання та всихання

Трусовий несприятливий

Ступінь пошкодження, ураження: \_\_\_\_\_ (поодинокі, слабе, середнє, сильне)

Вид розподілу пошкодження дерев: поодинокі, слабе, середнє, сильне

Обсяг ушкодженої деревини на 1 гектарі (окомірно) 4 куб. метрів, у тому числі сухостійної 4 куб. метрів

Ознаки погіршення стану лісових насаджень виявив:

Ст м/лісу \_\_\_\_\_ (посада) \_\_\_\_\_ (підпис) \_\_\_\_\_ (ініціали та прізвище)  
6 05 2021 року

Лісничий \_\_\_\_\_ (лісничий(помічник лісничого)) \_\_\_\_\_ (підпис) \_\_\_\_\_ (ініціали та прізвище)  
6 05 2021 року

Висновок інженера відділу (сектору) охорони і захисту лісу державного лісогосподарського (лісомисливського) підприємства або представника державного спеціалізованого лісозахисного підприємства щодо необхідності здійснення лісозахисних чи інших заходів з поліпшення санітарного стану лісів за результатами огляду санітарного стану лісової ділянки: \_\_\_\_\_ потребує СРВ

Інж. Л/З \_\_\_\_\_ (посада) \_\_\_\_\_ (підпис) \_\_\_\_\_ (ініціали та прізвище)  
12 05 2021 року



ПОВІДОМЛЕННЯ  
Про появу ознак погіршення санітарного стану лісових насаджень  
**Житомирська область**

(Автономна Республіка Крим, область)  
ДП "Ємільчинське ЛП"

(найменування власника лісів, постійного лісокористувача)

Лісництво Кочичинське Урочище \_\_\_\_\_  
Квартал № 64 виділ № 2 площа 1,8 гектарів

Таксаційна характеристика насадження

Склад 55% берези, 45% сосни вік 52 років, бонітет ІВ, середній діаметр 30 сантиметрів,  
середня висота 25 метрів, повнота 62, тип лісу С3ГЛ2, рельєф рівнинний,  
експозиція \_\_\_\_\_, ґрунт затверділий, злишений, злишений, злишений, лідріст \_\_\_\_\_,  
підлісок листяний

Лісопатологічна характеристика насадження

Вид пошкодження насадження (лісова пожежа, буревій, сніголам, обледеніння, відмирання та всихання дерев, захаращеність, об'їдання шкідниками хвої/листя, наявність гусені, масовий літ метеликів, опадання хвої/листя, відлущення кори на стовбурах та інші ознаки, не характерні для нормального стану дерев) \_\_\_\_\_ дерев відмирання та всихання

Висроба

Ступінь пошкодження, ураження: Середнє (поодинокі, слабе, середнє, сильне)

Вид розподілу пошкодження дерев: поодинокі (поодинокі, слабе, середнє, сильне)

Обсяг ушкодженої деревини на 1 гектарі (окомірно) 12 куб. метрів, у тому числі сухостійної 12 куб. метрів

Ознаки погіршення стану лісових насаджень виявив:

Ст м/лісу \_\_\_\_\_ (посада) \_\_\_\_\_ (підпис) \_\_\_\_\_ (ініціали та прізвище)  
С. С. 2021 року

Лісничий \_\_\_\_\_ (лісничий(помічник лісничого)) \_\_\_\_\_ (підпис) \_\_\_\_\_ (ініціали та прізвище)  
С. С. 2021 року

Висновок інженера відділу (сектору) охорони і захисту лісу державного лісгосподарського (лісомисливського) підприємства або представника державного спеціалізованого лісозахисного підприємства щодо необхідності здійснення лісозахисних чи інших заходів з поліпшення санітарного стану лісів за результатами огляду санітарного стану лісової ділянки: потребує СРВ

Інж. Л/З \_\_\_\_\_ (посада) \_\_\_\_\_ (підпис) \_\_\_\_\_ (ініціали та прізвище)  
12 05 2021 року Романчук С.В.

## ПОВІДОМЛЕННЯ

Про появу ознак погіршення санітарного стану лісових насаджень

### Житомирська область

(Автономна Республіка Крим, область)

ДП "Ємільчинське ЛП"

(найменування власника лісів, постійного лісокористувача)

Лісництво Кочичинське Урочище \_\_\_\_\_

Квартал № 64 виділ № 27 площа 3,6 гектарів

#### Таксаційна характеристика насадження

Склад Біліза, бук, сосна вік 62 років, бонітет 14, середній діаметр 24 сантиметрів, середня висота 24 метрів, повнота 65, тип лісу СЗРК, рельєф рівнинний, експозиція \_\_\_\_\_, ґрунт чорно-супісний, підріст \_\_\_\_\_, підлісок листяний

#### Лісопатологічна характеристика насадження

Вид пошкодження насадження (лісова пожежа, буревій, сніголам, обледеніння, відмирання та всихання дерев, захаращеність, об'їдання шкідниками хвої/листя, наявність гусені, масовий літ метеликів, опадання хвої/листя, відлущення кори на стовбурах та інші ознаки, не характерні для нормального стану дерев) дерев відмирання та всихання

Триває несправність

Ступінь пошкодження, ураження: сильного (поодинокі, слабе, середнє, сильне)

Вид розподілу пошкодження дерев: \_\_\_\_\_ (поодинокі, слабе, середнє, сильне)

Обсяг ушкодженої деревини на 1 гектарі (окомірно) 9 куб. метрів, у тому числі сухостійної 9 куб. метрів

Ознаки погіршення стану лісових насаджень виявив:

Ст м/лісу \_\_\_\_\_ (посада) \_\_\_\_\_ (підпис) Шабельніч В.В. (ініціали та прізвище)  
14 05 2021 року

Лісничий \_\_\_\_\_ (лісничий(помічник лісничого)) \_\_\_\_\_ (підпис) Сріпачинський М.М. (ініціали та прізвище)  
14 05 2021 року

Висновок інженера відділу (сектору) охорони і захисту лісу державного лісогосподарського (лісомисливського) підприємства або представника державного спеціалізованого лісозахисного підприємства щодо необхідності здійснення лісозахисних чи інших заходів з поліпшення санітарного стану лісів за результатами огляду санітарного стану лісової ділянки: потребує СРВ

Інж. Л/З \_\_\_\_\_ (посада) \_\_\_\_\_ (підпис) Романчук С.В. (ініціали та прізвище)  
14 05 2021 року



## ПОВІДОМЛЕННЯ

Про появу ознак погіршення санітарного стану лісових насаджень

### Житомирська область

(Автономна Республіка Крим, область)

ДП "Ємільчинське ЛП"

(найменування власника лісів, постійного лісокористувача)

Лісництво Кочичинське

Урочище \_\_\_\_\_

Квартал № 65 виділ № 14 площа 99 гектарів

#### Таксаційна характеристика насадження

Склад 45% береза, 55% дуб вік 25 років, бонітет 2, середній діаметр 28 сантиметрів, середня висота 22 метрів, повнота 0,65, тип лісу С312, рельєф рівнинний, експозиція \_\_\_\_\_, ґрунт чорнозем, підріст \_\_\_\_\_, підлісок \_\_\_\_\_

#### Лісопатологічна характеристика насадження

Вид пошкодження насадження (лісова пожежа, буревій, сніголам, обледеніння, відмирання та всихання дерев, захаращеність, об'їдання шкідниками хвої/листя, наявність гусені, масовий літ метеликів, опадання хвої/листя, відлущення кори на стовбурах та інші ознаки, не характерні для нормального стану дерев) \_\_\_\_\_

Висихання дерев

Ступінь пошкодження, ураження: Слабке, середнє (поодинокі, слабе, середнє, сильне)

Вид розподілу пошкодження дерев: поодинокі (поодинокі, слабе, середнє, сильне)

Обсяг ушкодженої деревини на 1 гектарі (окомірно) 14 куб. метрів, у тому числі сухостійної 14 куб. метрів

Ознаки погіршення стану лісових насаджень виявив:

Ст м/лісу

(посада)

(підпис)

(ініціали та прізвище)

5 05 2021 року

Лісничий

(лісничий(помічник лісничого)

(підпис)

(ініціали та прізвище)

5 05 2021 року

Висновок інженера відділу (сектору) охорони і захисту лісу державного лісогосподарського (лісомисливського) підприємства або представника державного спеціалізованого лісозахисного підприємства щодо необхідності здійснення лісозахисних чи інших заходів з поліпшення санітарного стану лісів за результатами огляду санітарного стану лісової ділянки: потребує СРВ

Інж. Л/З

(посада)

(підпис)

Романчук С.В.

(ініціали та прізвище)

12 05 2021 року

## ПОВІДОМЛЕННЯ

Про появу ознак погіршення санітарного стану лісових насаджень

### Житомирська область

(Автономна Республіка Крим, область)

ДП "Ємільчинське ЛП"

(найменування власника лісів, постійного лісокористувача)

Лісництво Кочичинське

Урочище \_\_\_\_\_

Квартал № 68 виділ № 3 площа 1,4 гектарів

#### Таксаційна характеристика насаджень

Склад, 65% берези, 35% сосни, вік 60 років, бонітет 1, середній діаметр 20 сантиметрів, середня висота 25 метрів, повнота 60, тип лісу Д32С, рельєф рівнинний, експозиція \_\_\_\_\_, ґрунт світло-лісовий, підріст \_\_\_\_\_, підлісок чистий

#### Лісопатологічна характеристика насаджень

Вид пошкодження насаджень (лісова пожежа, буревій, сніголам, обледеніння, відмирання та всихання дерев, захаращеність, об'їдання шкідниками хвої/листя, наявність гусені, масовий літ метеликів, опадання хвої/листя, відлущення кори на стовбурах та інші ознаки, не характерні для нормального стану дерев) \_\_\_\_\_ дерев відмирання та всихання

Всихання (берези, сосни)

Ступінь пошкодження, ураження: середнє (поодинокі, слабке, середнє, сильне)

Вид розподілу пошкодження дерев: гроздовий (поодинокі, слабке, середнє, сильне)

Обсяг ушкодженої деревини на 1 гектарі (окомірно) 16 куб. метрів, у тому числі сухостійної 16 куб. метрів

Ознаки погіршення стану лісових насаджень виявив:

Ст. м/лісу

(посада)

(підпис)

(ініціали та прізвище)

12 04 2021 року

Лісничий

(лісничий(помічник лісничого))

(підпис)

(ініціали та прізвище)

12 04 2021 року

Висновок інженера відділу (сектору) охорони і захисту лісу державного лісогосподарського (лісомисливського) підприємства або представника державного спеціалізованого лісозахисного підприємства щодо необхідності здійснення лісозахисних чи інших заходів з поліпшення санітарного стану лісів за результатами огляду санітарного стану лісової ділянки: потребує СРВ

Інж. Л/З

(посада)

(підпис)

Романчук С.В.

(ініціали та прізвище)

18 05 2021 року



## ПОВІДОМЛЕННЯ

Про появу ознак погіршення санітарного стану лісових насаджень

### Житомирська область

(Автономна Республіка Крим, область)

ДП "Смільчинське ЛП"

(найменування власника лісів, постійного лісокористувача)

Лісництво Кочичинське

Урочище \_\_\_\_\_

Квартал № 21 виділ № 25 площа 66 гектарів

#### Таксаційна характеристика насадження

Склад, 100% вік 30 років, бонітет 1, середній діаметр 40 сантиметрів,  
середня висота 25 метрів, повнота 66, тип лісу 33025, рельєф рівнинний,  
експозиція \_\_\_\_\_, ґрунт світло-сірий ґрунт, підріст \_\_\_\_\_,  
підлісок бурштин, береза

#### Лісопатологічна характеристика насадження

Вид пошкодження насадження (лісова пожежа, буревій, сніголам, обледеніння, відмирання та всихання дерев, захаращеність, об'їдання шкідниками хвої/листя, наявність гусені, масовий літ метеликів, опадання хвої/листя, відлущення кори на стовбурах та інші ознаки, не характерні для нормального стану дерев) дерев відмирання та всихання

Висихання (всхлибковий черев)

Ступінь пошкодження, ураження: сильне (поодинокі, слабе, середні, сильне)

Вид розподілу пошкодження дерев: розсереджені (поодинокі, слабе, середні, сильне)

Обсяг ушкодженої деревини на 1 гектарі (окомірно) 50 куб. метрів, у тому числі сухостійної 50 куб. метрів

Ознаки погіршення стану лісових насаджень виявив:

Ст м/лісу \_\_\_\_\_

(посада)

(підпис) \_\_\_\_\_

(ініціали та прізвище) \_\_\_\_\_

5 05 2021 року

Лісничий \_\_\_\_\_

(лісничий(помічник лісничого))

(підпис) \_\_\_\_\_

(ініціали та прізвище) \_\_\_\_\_

5 05 2021 року

Висновок інженера відділу (сектору) охорони і захисту лісу державного лісогосподарського (лісомисливського) підприємства або представника державного спеціалізованого лісозахисного підприємства щодо необхідності здійснення лісозахисних чи інших заходів з поліпшення санітарного стану лісів за результатами огляду санітарного стану лісової ділянки: потребує СРВ

Інж. Л/З \_\_\_\_\_

(посада)

(підпис) \_\_\_\_\_

Романчук С.В.

(ініціали та прізвище)

12 06 2021 року

## ПОВІДОМЛЕННЯ

Про появу ознак погіршення санітарного стану лісових насаджень

### Житомирська область

(Автономна Республіка Крим, область)

ДП "Смільчинське ЛП"

(найменування власника лісів, постійного лісокористувача)

Лісництво Кочичинське Урочище \_\_\_\_\_

Квартал № 71 виділ № 26 площа 63 гектарів

#### Таксаційна характеристика насадження

Склад 35% 20м 25% 20м, вік 65 років, бонітет 2, середній діаметр 22 сантиметрів, середня висота 21 метрів, повнота 96%, тип лісу 24ГБС, рельєф рівнинний, експозиція \_\_\_\_\_, ґрунт деревинний піщаний, підріст \_\_\_\_\_, підлісок чирок

#### Лісопатологічна характеристика насадження

Вид пошкодження насадження (лісова пожежа, буревій, сніголам, обледеніння, відмирання та всихання дерев, захаращеність, об'їдання шкідниками хвої/листя, наявність гусені, масовий літ метеликів, опадання хвої/листя, відлущення кори на стовбурах та інші ознаки, не характерні для нормального стану дерев) \_\_\_\_\_ дерев відмирання та всихання

Вітровал

Ступінь пошкодження, ураження: поодинокі (поодинокі, слабе, середнє, сильне)

Вид розподілу пошкодження дерев: поодинокі (поодинокі, слабе, середнє, сильне)

Обсяг ушкодженої деревини на 1 гектарі (окомірно) 25 куб. метрів, у тому числі сухостійної 25 куб. метрів

Ознаки погіршення стану лісових насаджень виявив:

Ст. м/лісу \_\_\_\_\_ (посада) \_\_\_\_\_ (підпис) \_\_\_\_\_ (ініціали та прізвище)  
2 05 2021 року

Лісничий \_\_\_\_\_ (лісничий(помічник лісничого)) \_\_\_\_\_ (підпис) \_\_\_\_\_ (ініціали та прізвище)  
2 05 2021 року

Висновок інженера відділу (сектору) охорони і захисту лісу державного лісогосподарського (лісомисливського) підприємства або представника державного спеціалізованого лісозахисного підприємства щодо необхідності здійснення лісозахисних чи інших заходів з поліпшення санітарного стану лісів за результатами огляду санітарного стану лісової ділянки: потребує СРВ

Інж. Л/З \_\_\_\_\_ (посада) \_\_\_\_\_ (підпис) \_\_\_\_\_ (ініціали та прізвище)  
12 05 2021 року

Романчук С.В.  
(ініціали та прізвище)



НУМЕРАЦІЙНА ВІДОМІСТЬ ДЕРЕВ,  
призначених для вибіркової санітарної рубки  
Житомирська область  
ДП «Ємільчинське лісове господарство»

Лісництво Кочичинське  
квартал № 61 виділ № 14

урочище \_\_\_\_\_  
ділянка № \_\_\_\_\_ площа 236 гектарів

Порядковий номер дерева	Порода	Ступінь товщини стовбурів, сантиметрів			Категорія стану дерева, підстава відбору для рубки	Порядковий номер дерева	Порода	Ступінь товщини стовбурів, сантиметрів			Категорія стану дерева, підстава відбору для рубки
		ділові	напівділові	дров'яні				ділові	напівділові	дров'яні	
1	береза	24			IV клас	48					
2	береза			24	VI клас	49					
3	сосна		24		V клас	50					
4	сосна		24		V клас	51					
5	сосна		28		IV клас	52					
6	сосна			28	IV клас	53					
7	сосна	32			IV клас	54					
8	сосна		40		IV клас	55					
9	сосна	44			IV клас	56					
10	білка			28	IV клас	57					
11	білка		24		V клас	58					
12	сосна	24			IV клас	59					
13	сосна	44			IV клас	60					
14	сосна	44			IV клас	61					
15	сосна		40		V клас	62					
16	сосна		28		IV клас	63					
17	береза	24			IV клас	64					
18	сосна		28		V клас	65					
19	сосна		24		V клас	66					
20	сосна	32			IV клас	67					
21	сосна		40		V клас	68					
22	сосна		28		V клас	69					
23	сосна		24		V клас	70					
24	сосна		40		V клас	71					
25	сосна		36		V клас	72					
26	сосна			32	IV клас	73					
27	сосна	24			IV клас	74					
28	сосна	32			IV клас	75					
29						76					
30						77					
31						78					
32						79					
33						80					
34						81					
35						82					
36						83					
37						84					
38						85					
39						86					
40						87					
41						88					
42						89					
43						90					
44						91					
45						92					
46						93					
47						94					





НУМЕРАЦІЙНА ВІДОМІСТЬ ДЕРЕВ,  
призначених для вибіркової санітарної рубки  
Житомирська область  
ДП «Ємільчинське лісове господарство»

Лісництво Кочичинське урочище \_\_\_\_\_  
квартал № 51 виділ № 44 ділянка № \_\_\_\_\_ площа 0.50 гектарів

Порядковий номер дерева	Порода	Ступінь товщини стовбурів, сантиметрів			Категорія стану дерева, підстава відбору для рубки	Порядковий номер дерева	Порода	Ступінь товщини стовбурів, сантиметрів			Категорія стану дерева, підстава відбору для рубки
		ділові	напівділові	дров'яні				ділові	напівділові	дров'яні	
1	сосна	24			1/б см	48					
2	сосна			36	1/б см	49					
3	сосна	24			1/б см	50					
4	сосна	28			1/б см	51					
5	сосна	24			1/б см	52					
6	сосна	28			1/б см	53					
7	дуб			32	1/б см	54					
8	сосна	24			1/б см	55					
9	сосна	28			1/б см	56					
10	сосна	28			1/б см	57					
11						58					
12						59					
13						60					
14						61					
15						62					
16						63					
17						64					
18						65					
19						66					
20						67					
21						68					
22						69					
23						70					
24						71					
25						72					
26						73					
27						74					
28						75					
29						76					
30						77					
31						78					
32						79					
33						80					
34						81					
35						82					
36						83					
37						84					
38						85					
39						86					
40						87					
41						88					
42						89					
43						90					
44						91					
45						92					
46						93					
47						94					

Порядковий номер дерев	Порода	Ступінь товщини стовбурів, сантиметрів			Категорія стану дерев, підстава відбору для рубки	Порядковий номер дерев	Порода	Ступінь товщини стовбурів, сантиметрів			Категорія стану дерев, підстава відбору для рубки
		ділові	напівділові	дров'яні				ділові	напівділові	дров'яні	
95						136					
96						137					
97						138					
98						139					
99						140					
100						141					
101						142					
102						143					
103						144					
104						145					
105						146					
106						147					
107						148					
108						149					
109						150					
110						151					
111						152					
112						153					
113						154					
114						155					
115						156					
116						157					
117						158					
118						159					
119						160					
120						161					
121						162					
122						163					
123						164					
124						165					
125						166					
126						167					
127						168					
128						169					
129						170					
130						171					
131						172					
132						173					
133						174					
134						175					
135						176					

Всього пронумеровано дерев: Діс'ять  
(кількість словами)

інженер А/Г  
(посада)

інженер А/Г  
(посада)

(посада)

[підпис]  
(підпис)

(підпис)

Нумерацію і перелік провели:

Романчук С.В.  
(ініціали та прізвище)

Обачний М.І.  
(ініціали та прізвище)

(ініціали та прізвище)

" 01 ----- 2021 рік



НУМЕРАЦІЙНА ВІДОМІСТЬ ДЕРЕВ,  
призначених для вибіркової санітарної рубки  
Житомирська область  
ДП «Ємільчинське лісове господарство»

Лісництво Кочичинське  
квартал № 50 виділ № 4

урочище \_\_\_\_\_  
ділянка № \_\_\_\_\_ площа 0.46 гектарів

Порядковий номер дерева	Порода	Ступінь товщини стовбурів, сантиметрів			Категорія стану дерева, підстава відбору для рубки	Порядковий номер дерева	Порода	Ступінь товщини стовбурів, сантиметрів			Категорія стану дерева, підстава відбору для рубки
		ділові	напівділові	дров'яні				ділові	напівділові	дров'яні	
1	сосна			24	IV б с х	48					
2	сосна		22		IV б с х	49					
3	сосна		28		IV б с х	50					
4	сосна			32	IV б с х	51					
5	сосна			32	IV б с х	52					
6	сосна		24		IV б с х	53					
7	сосна		28		IV б с х	54					
8	сосна		28		V б с х	55					
9	сосна		32		V б с х	56					
10	сосна		32		V б с х	57					
11	сосна		24		V б с х	58					
12	сосна		24		V б с х	59					
13	сосна		28		V б с х	60					
14	сосна			32	IV б с х	61					
15	сосна		24		V б с х	62					
16	сосна		24		V б с х	63					
17	сосна		28		V б с х	64					
18	сосна		32		V б с х	65					
19	сосна			28	IV б с х	66					
20	сосна		24		V б с х	67					
21	дуб		28		IV б б а н	68					
22	сосна	32			IV б с х	69					
23	сосна	32			IV б с х	70					
24	сосна	24			IV б с х	71					
25						72					
26						73					
27						74					
28						75					
29						76					
30						77					
31						78					
32						79					
33						80					
34						81					
35						82					
36						83					
37						84					
38						85					
39						86					
40						87					
41						88					
42						89					
43						90					
44						91					
45						92					
46						93					
47						94					





НУМЕРАЦІЙНА ВІДОМІСТЬ ДЕРЕВ,  
призначених для вибіркової санітарної рубки  
Житомирська область  
ДП «Смільчинське лісове господарство»

Лісництво Кочичинське  
квартал № 35 виділ № 48

урочище \_\_\_\_\_  
ділянка № \_\_\_\_\_ площа 2.0 гектарів

Порядковий номер дерева	Порода	Ступінь товщини стовбурів, сантиметрів			Категорія стану дерева, підстава відбору для рубки	Порядковий номер дерева	Порода	Ступінь товщини стовбурів, сантиметрів			Категорія стану дерева, підстава відбору для рубки
		ділові	напівділові	дров'яні				ділові	напівділові	дров'яні	
1	сосна	24			IV б с х	48					
2	сосна			24	IV б с х	49					
3	сосна		24		IV кл. с. г.	50					
4	сосна		24		IV кл. с. г.	51					
5	сосна			24	IV б с х	52					
6	сосна			28	IV б с х	53					
7	сосна		24		V кл. с. г.	54					
8	сосна			24	IV б с х	55					
9	сосна	24			IV б с х	56					
10	сосна	24			IV кл. с. г.	57					
11	сосна		24		V кл. с. г.	58					
12	сосна		24		V кл. с. г.	59					
13	сосна		24		V кл. с. г.	60					
14	сосна	28			V кл. с. г.	61					
15	сосна			24	IV кл. с. г.	62					
16	сосна	24			IV б с х	63					
17						64					
18						65					
19						66					
20						67					
21						68					
22						69					
23						70					
24						71					
25						72					
26						73					
27						74					
28						75					
29						76					
30						77					
31						78					
32						79					
33						80					
34						81					
35						82					
36						83					
37						84					
38						85					
39						86					
40						87					
41						88					
42						89					
43						90					
44						91					
45						92					
46						93					
47						94					

Порядковий номер дерев	Порода	Ступінь товщини стовбурів, сантиметрів			Категорія стану дерев, підстава відбору для рубки	Порядковий номер дерев	Порода	Ступінь товщини стовбурів, сантиметрів			Категорія стану дерев, підстава відбору для
		ділові	напівділові	дров'яні				ділові	напівділові	дров'яні	
95						136					
96						137					
97						138					
98						139					
99						140					
100						141					
101						142					
102						143					
103						144					
104						145					
105						146					
106						147					
107						148					
108						149					
109						150					
110						151					
111						152					
112						153					
113						154					
114						155					
115						156					
116						157					
117						158					
118						159					
119						160					
120						161					
121						162					
122						163					
123						164					
124						165					
125						166					
126						167					
127						168					
128						169					
129						170					
130						171					
131						172					
132						173					
133						174					
134						175					
135						176					

Всього пронумеровано дерев: 176  
(кількість словами)

Григорук М  
(посада)

Григорук М  
(посада)

\_\_\_\_\_  
(посада)

[Підпис]  
(підпис)

\_\_\_\_\_  
(підпис)

Нумерацію і перелік провели:

Романчук С.В.  
(ініціали та прізвище)

Олександр М.І.  
(ініціали та прізвище)

\_\_\_\_\_  
(ініціали та прізвище)

11 \_\_\_\_\_ 2021 рік



НУМЕРАЦІЙНА ВІДОМІСТЬ ДЕРЕВ,  
призначених для вибіркової санітарної рубки  
Житомирська область  
ДП «Ємільчинське лісове господарство»

Лісництво Кочичинське  
квартал № 32 виділ № 24

урочище \_\_\_\_\_  
ділянка № \_\_\_\_\_ площа 4,6 гектарів

Порядковий номер дерева	Порода	Ступінь товщини стовбурів, сантиметрів			Категорія стану дерева, підстава відбору для рубки	Порядковий номер дерева	Порода	Ступінь товщини стовбурів, сантиметрів			Категорія стану дерева, підстава відбору для рубки
		ділові	напівділові	дров'яні				ділові	напівділові	дров'яні	
1	Сосна		24		VI БСН	48					
2	- " -		24		VI БСН	49					
3	- " -		28		VI БСН	50					
4	- " -		24		VI БСН	51					
5	- " -		28		VI БСН	52					
6	- " -		28		VI БСН	53					
7	- " -		24		VI БСН	54					
8						55					
9						56					
10						57					
11						58					
12						59					
13						60					
14						61					
15						62					
16						63					
17						64					
18						65					
19						66					
20						67					
21						68					
22						69					
23						70					
24						71					
25						72					
26						73					
27						74					
28						75					
29						76					
30						77					
31						78					
32						79					
33						80					
34						81					
35						82					
36						83					
37						84					
38						85					
39						86					
40						87					
41						88					
42						89					
43						90					
44						91					
45						92					
46						93					
47						94					





НУМЕРАЦІЙНА ВІДОМІСТЬ ДЕРЕВ,  
призначених для вибіркової санітарної рубки  
Житомирська область  
ДП «Ємільчинське лісове господарство»

Лісництво Кочичинське  
квартал № 23 виділ № 12

урочище \_\_\_\_\_  
ділянка № 1 площа 1,2 гектарів

Порядковий номер дерева	Порода	Ступінь товщини стовбурів, сантиметрів			Категорія стану дерева, підстава відбору для рубки	Порядковий номер дерева	Порода	Ступінь товщини стовбурів, сантиметрів			Категорія стану дерева, підстава відбору для рубки
		ділові	напівділові	дров'яні				ділові	напівділові	дров'яні	
1	Сосна		24		III Вел.	48					
2	- " -		32		IV Вел.	49					
3	- " -		24		III Вел.	50					
4	- " -		36		IV Вел.	51					
5	- " -		36		IV Вел.	52					
6	- " -		48		IV Вел.	53					
7	- " -		44		III Вел.	54					
8	- " -		28		III Вел.	55					
9	- " -		24		III Вел.	56					
10	- " -		24		III Вел.	57					
11	- " -		24		III Вел.	58					
12	- " -		24		III Вел.	59					
13	- " -		24		III Вел.	60					
14	- " -		40		III Вел.	61					
15	- " -		28		III Вел.	62					
16	- " -		28		III Вел.	63					
17	- " -		36		IV Вел.	64					
18	- " -		24		III Вел.	65					
19	- " -		28		III Вел.	66					
20	- " -		36		III Вел.	67					
21	- " -		40		III Вел.	68					
22	- " -		24		III Вел.	69					
23	- " -		28		III Вел.	70					
24	- " -		32		III Вел.	71					
25	- " -		28		III Вел.	72					
26	- " -		36		III Вел.	73					
27	- " -		24		III Вел.	74					
28	- " -		24		III Вел.	75					
29	- " -		28		III Вел.	76					
30						77					
31						78					
32						79					
33						80					
34						81					
35						82					
36						83					
37						84					
38						85					
39						86					
40						87					
41						88					
42						89					
43						90					
44						91					
45						92					
46						93					
47						94					

Порядковий номер дерев	Порода	Ступінь товщини стовбурів, сантиметрів			Категорія стану дерев, підстава відбору для рубки	Порядковий номер дерев	Порода	Ступінь товщини стовбурів, сантиметрів			Категорія стану дерев, підстава відбору для рубки
		ділові	напівділові	дров'яні				ділові	напівділові	дров'яні	
95						136					
96						137					
97						138					
98						139					
99						140					
100						141					
101						142					
102						143					
103						144					
104						145					
105						146					
106						147					
107						148					
108						149					
109						150					
110						151					
111						152					
112						153					
113						154					
114						155					
115						156					
116						157					
117						158					
118						159					
119						160					
120						161					
121						162					
122						163					
123						164					
124						165					
125						166					
126						167					
127						168					
128						169					
129						170					
130						171					
131						172					
132						173					
133						174					
134						175					
135						176					

Всього пронумеровано дерев: Дев'ятнадцять дерев  
(кількість словами)

Григорук А.Г.  
(посада)

Григорук А.Г.  
(посада)

(посада)

[Підпис]  
(підпис)

(підпис)

Нумерацію і перелік провели:

Романчук С.В.  
(ініціали та прізвище)

Олександр С.І.  
(ініціали та прізвище)

(ініціали та прізвище)

6 07 2021 рік



НУМЕРАЦІЙНА ВІДОМІСТЬ ДЕРЕВ,  
призначених для вибіркової санітарної рубки

Житомирська область

ДП «Ємільчинське лісове господарство»

Лісництво Кочичинське  
квартал № 20 виділ № 22

урочище  
ділянка № 1 площа 2,0 гектарів

Порядковий номер дерева	Порода	Ступінь товщини стовбурів, сантиметрів			Категорія стану дерева, підстава відбору для рубки	Порядковий номер дерева	Порода	Ступінь товщини стовбурів, сантиметрів			Категорія стану дерева, підстава відбору для рубки
		ділові	напівділові	дров'яні				ділові	напівділові	дров'яні	
1	Сосна		24		48	Сосна		24			41 Велл
2	- " -		28		49	- " -		24			41 Велл
3	- " -		24		50	- " -		24			41 Велл
4	- " -		32		51	- " -		24			41 Велл
5	- " -		24		52	- " -		32			41 Велл
6	- " -		28		53	- " -		24			41 Велл
7	- " -		32		54	- " -		24			41 Велл
8	- " -		28		55	- " -		32			41 Велл
9	- " -		24		56	- " -		28			41 Велл
10	- " -		32		57	- " -		44			41 Велл
11	- " -		28		58	- " -		24			41 Велл
12	- " -		32		59	- " -		24			41 Велл
13	- " -		24		60	- " -		24			41 Велл
14	- " -		32		61	- " -		28			41 Велл
15	- " -		28		62	- " -		32			41 Велл
16	- " -		24		63	- " -		24			41 Велл
17	- " -		36		64	- " -		32			41 Велл
18	- " -		36		65	- " -		28			41 Велл
19	- " -		24		66	- " -		28			41 Велл
20	- " -		32		67	- " -		32			41 Велл
21	- " -		24		68	- " -		24			41 Велл
22	- " -		24		69	- " -		24			41 Велл
23	- " -		28		70	- " -		24			41 Велл
24	- " -		24		71	- " -		28			41 Велл
25	- " -		24		72	- " -		24			41 Велл
26	- " -		28		73	- " -		24			41 Велл
27	- " -		24		74	- " -		24			41 Велл
28	- " -		32		75	- " -		24			41 Велл
29	- " -		28		76	- " -		28			41 Велл
30	- " -		24		77	- " -		28			41 Велл
31	- " -		24		78	- " -		24			41 Велл
32	- " -		24		79	- " -		28			41 Велл
33	- " -		24		80						
34	- " -		24		81						
35	- " -		24		82						
36	- " -		24		83						
37	- " -		24		84						
38	- " -		24		85						
39	- " -		24		86						
40	- " -		24		87						
41	- " -		28		88						
42	- " -		28		89						
43	- " -		24		90						
44	- " -		24		91						
45	- " -		24		92						
46	- " -		28		93						
47	- " -		24		94						

Порядковий номер дерева	Порода	Ступінь товщини стовбурів, сантиметрів			Категорія стану дерева, підстава відбору для рубки	Порядковий номер дерева	Порода	Ступінь товщини стовбурів, сантиметрів			Категорія стану дерева, підстава відбору для рубки
		ділові	напівділові	дров'яні				ділові	напівділові	дров'яні	
95						136					
96						137					
97						138					
98						139					
99						140					
100						141					
101						142					
102						143					
103						144					
104						145					
105						146					
106						147					
107						148					
108						149					
109						150					
110						151					
111						152					
112						153					
113						154					
114						155					
115						156					
116						157					
117						158					
118						159					
119						160					
120						161					
121						162					
122						163					
123						164					
124						165					
125						166					
126						167					
127						168					
128						169					
129						170					
130						171					
131						172					
132						173					
133						174					
134						175					
135						176					

Всього пронумеровано дерев: Сі. уростат дев'ять / 99 дерев  
(кількість словами)

Нумерацію і перелік провели:

Інженер А/Г  
(посада)

[Підпис]  
(підпис)

Романчук С.В.  
(ініціали та прізвище)

Інженер А/Г  
(посада)

[Підпис]  
(підпис)

Одохий М.І.  
(ініціали та прізвище)

\_\_\_\_\_  
(посада)

\_\_\_\_\_  
(підпис)

\_\_\_\_\_  
(ініціали та прізвище)

6 02 2021 рік



НУМЕРАЦІЙНА ВІДОМІСТЬ ДЕРЕВ,  
призначених для вибіркової санітарної рубки  
Житомирська область  
ДП «Ємільчинське лісове господарство»

Лісництво Кочичинське  
квартал № 5 виділ № 2

урочище \_\_\_\_\_  
ділянка № 1 площа 3,0 гектарів

Порядковий номер дерева	Порода	Ступінь товщини стовбурів, сантиметрів			Категорія стану дерева, підстава відбору для рубки	Порядковий номер дерева	Порода	Ступінь товщини стовбурів, сантиметрів			Категорія стану дерева, підстава відбору для рубки
		ділові	напівділові	дров'яні				ділові	напівділові	дров'яні	
1	Сосна		24		VI Велл	48	Сосна		28		VI Велл
2	- " -		32		VI Велл	49	- " -		24		VI Велл
3	- " -		24		VI Велл	50	- " -		24		VI Велл
4	- " -		24		VI Велл	51					
5	- " -		28		VI Велл	52					
6	- " -		28		VI Велл	53					
7	- " -		24		VI Велл	54					
8	- " -		48		VI Велл	55					
9	- " -		36		VI Велл	56					
10	- " -		24		VI Велл	57					
11	- " -		24		VI Велл	58					
12	- " -		24		VI Велл	59					
13	- " -		36		VI Велл	60					
14	- " -		32		VI Велл	61					
15	- " -		24		VI Велл	62					
16	- " -		24		VI Велл	63					
17	- " -		32		VI Велл	64					
18	- " -		24		VI Велл	65					
19	- " -		28		VI Велл	66					
20	- " -		28		VI Велл	67					
21	- " -		24		VI Велл	68					
22	Береза		24		VI Велл	69					
23	Сосна		40		VI Велл	70					
24	Сосна		28		VI Велл	71					
25	Сосна		28		VI Велл	72					
26	- " -		32		VI Велл	73					
27	- " -		28		VI Велл	74					
28	- " -		24		VI Велл	75					
29	- " -		28		VI Велл	76					
30	- " -		28		VI Велл	77					
31	- " -		28		VI Велл	78					
32	- " -		32		VI Велл	79					
33	- " -		28		VI Велл	80					
34	- " -		24		VI Велл	81					
35	- " -		24		VI Велл	82					
36	- " -		32		VI Велл	83					
37	- " -		28		VI Велл	84					
38	- " -		24		VI Велл	85					
39	- " -		28		VI Велл	86					
40	- " -		32		VI Велл	87					
41	- " -		28		VI Велл	88					
42	- " -		32		VI Велл	89					
43	- " -		32		VI Велл	90					
44	- " -		28		VI Велл	91					
45	- " -		28		VI Велл	92					
46	- " -		32		VI Велл	93					
47	- " -		32		VI Велл	94					

Порядковий номер дерева	Порода	Ступінь товщини стовбурів, сантиметрів			Категорія стану дерева, підстава відбору для рубки	Порядковий номер дерева	Порода	Ступінь товщини стовбурів, сантиметрів			Категорія стану дерева, підстава відбору для
		ділові	напівділові	дров'яні				ділові	напівділові	дров'яні	
95						136					
96						137					
97						138					
98						139					
99						140					
100						141					
101						142					
102						143					
103						144					
104						145					
105						146					
106						147					
107						148					
108						149					
109						150					
110						151					
111						152					
112						153					
113						154					
114						155					
115						156					
116						157					
117						158					
118						159					
119						160					
120						161					
121						162					
122						163					
123						164					
124						165					
125						166					
126						167					
127						168					
128						169					
129						170					
130						171					
131						172					
132						173					
133						174					
134						175					
135						176					

Всього пронумеровано дерев: сороксім один / дерево  
(кількість словами)

Інженер А/Г  
(посада)

Інженер А/Г  
(посада)

(посада)

[Підпис]  
(підпис)  
[Підпис]  
(підпис)

(підпис)

Нумерацію і перелік провели:

Романчук С.В.  
(ініціали та прізвище)

Обозніс С.І.  
(ініціали та прізвище)

(ініціали та прізвище)

6 02 2021 рік



НУМЕРАЦІЙНА ВІДОМІСТЬ ДЕРЕВ,  
призначених для вибіркової санітарної рубки  
Житомирська область  
ДП «Смільчинське лісове господарство»

Лісництво Кочичинське  
квартал № 71 виділ № 26

урочище \_\_\_\_\_  
ділянка № 1 площа 1,5 гектарів

Порядковий номер дерева	Порода	Ступінь товщини стовбурів, сантиметрів			Категорія стану дерева, підстава відбору для рубки	Порядковий номер дерева	Порода	Ступінь товщини стовбурів, сантиметрів			Категорія стану дерева, підстава відбору для рубки
		ділові	напівділові	дров'яні				ділові	напівділові	дров'яні	
1	осика	32			V змич	48	-11-	32			IV бсмх
2	-11-			32	IV бсмх	49	Берега	24			IV змич
3	-11-	32			V бсмх	50					
4	-11-	24			V бсмх	51					
5	-11-			28	VI бсмх	52					
6	-11-	28			V змич	53					
7	-11-			32	IV бсмх	54					
8	-11-			24	IV бсмх	55					
9	-11-	28			V змич	56					
10	-11-			24	IV бсмх	57					
11	-11-			28	IV бсмх	58					
12	-11-	24			V змич	59					
13	-11-			24	IV бсмх	60					
14	-11-			28	IV бсмх	61					
15	-11-	24			V бсмх	62					
16	-11-			24	IV бсмх	63					
17	-11-	24			V бсмх	64					
18	-11-			28	IV бсмх	65					
19	Берега	24			IV бсмх	66					
20	осика	24			V бсмх	67					
21	-11-			24	IV змич	68					
22	Берега	36			V бсмх	69					
23	осика	24			V бсмх	70					
24	-11-			24	IV бсмх	71					
25	-11-			24	V бсмх	72					
26	-11-	24			IV змич	73					
27	-11-			28	IV бсмх	74					
28	-11-	32			V бсмх	75					
29	-11-	28			V змич	76					
30	-11-			36	IV бсмх	77					
31	-11-	28			IV змич	78					
32	-11-			32	IV бсмх	79					
33	дуб	32			V змич	80					
34	-11-	32			IV бсмх	81					
35	-11-	36			IV бсмх	82					
36	осика	28			V змич	83					
37	дуб			28	IV бсмх	84					
38	-11-			28	V бсмх	85					
39	осика			32	IV бсмх	86					
40	Берега			28	IV бсмх	87					
41	осика			32	IV змич	88					
42	-11-	32			IV бсмх	89					
43	-11-			36	V змич	90					
44	-11-			24	IV змич	91					
45	-11-	24			IV бсмх	92					
46	-11-	36			V бсмх	93					
47	-11-	28			V змич	94					

Порядковий номер дерева	Порода	Ступінь товщини стовбурів, сантиметрів			Категорія стану дерева, підстава відбору для рубки	Порядковий номер дерева	Порода	Ступінь товщини стовбурів, сантиметрів			Категорія стану дерева, підстава відбору для
		ділові	напівділові	дров'яні				ділові	напівділові	дров'яні	
95						136					
96						137					
97						138					
98						139					
99						140					
100						141					
101						142					
102						143					
103						144					
104						145					
105						146					
106						147					
107						148					
108						149					
109						150					
110						151					
111						152					
112						153					
113						154					
114						155					
115						156					
116						157					
117						158					
118						159					
119						160					
120						161					
121						162					
122						163					
123						164					
124						165					
125						166					
126						167					
127						168					
128						169					
129						170					
130						171					
131						172					
132						173					
133						174					
134						175					
135						176					

Всього пронумеровано дерев: Сорок дев'ять / 49 /  
(кількість словами)

С.М. Мисю  
(посада)

М. Мисю  
(посада)

С.М. Мисю  
(посада)

[Підпис]  
(підпис)

[Підпис]  
(підпис)

[Підпис]  
(підпис)

Нумерацію і перелік провели:

Майборода ВВ  
(ініціали та прізвище)

Майборода ВВ  
(ініціали та прізвище)

Григорук СП  
(ініціали та прізвище)

3 06 2021 рік



НУМЕРАЦІЙНА ВІДОМІСТЬ ДЕРЕВ,  
призначених для вибіркової санітарної рубки  
Житомирська область  
ДП «Смільчинське лісове господарство»

Лісництво Кочичинське  
квартал № 71 виділ № 25

урочище \_\_\_\_\_  
ділянка № \_\_\_\_\_ площа 06 гектарів

Порядковий номер дерева	Порода	Ступінь товщини стовбурів, сантиметрів			Категорія стану дерева, підстава відбору для рубки	Порядковий номер дерева	Порода	Ступінь товщини стовбурів, сантиметрів			Категорія стану дерева, підстава відбору для рубки
		ділові	напівділові	дров'яні				ділові	напівділові	дров'яні	
1	сосна		40		VI бсмх	48	- II -		36		VI бсмх
2	- II -		24		VI бсмх	49	- II -		32		VI бсмх
3	- II -		36		VI бсмх	50	- II -		36		VI бсмх
4	- II -		32		VI бсмх	51	- II -		32		VI бсмх
5	- II -		40		VI бсмх	52	- II -		32		VI бсмх
6	- II -		32		VI бсмх	53	- II -		32		VI бсмх
7	- II -		40		VI бсмх	54	- II -		36		VI бсмх
8	- II -		32		VI бсмх	55	- II -		40		VI бсмх
9	береза			32	VI бсмх	56	- II -		40		VI бсмх
10	сосна		36		VI бсмх	57	- II -		28		VI бсмх
11	- II -		36		VI бсмх	58	- II -		44		VI бсмх
12	- II -		32		VI бсмх	59	- II -		36		VI бсмх
13	- II -		28		VI бсмх	60	- II -		32		VI бсмх
14	- II -		36		VI бсмх	61	- II -		36		VI бсмх
15	- II -		48		VI бсмх	62	- II -		24		VI бсмх
16	- II -		40		VI бсмх	63	- II -		28		VI бсмх
17	- II -		24		VI бсмх	64	- II -		40		VI бсмх
18	- II -		24		VI бсмх	65	- II -		40		VI бсмх
19	- II -		36		VI бсмх	66	- II -		28		VI бсмх
20	- II -		32		VI бсмх	67	- II -		40		VI змсмх
21	- II -		32		VI бсмх	68	- II -		28		VI бсмх
22	- II -		44		VI бсмх	69	- II -		28		VI бсмх
23	- II -		32		VI бсмх	70	- II -		28		VI бсмх
24	- II -		36		VI бсмх	71	- II -		32		VI бсмх
25	- II -		40		VI бсмх	72	- II -		24		VI бсмх
26	дуб	24			VI змсмх	73	- II -		36		VI бсмх
27	осика			44	VI бсмх	74	- II -		36		VI бсмх
28	сосна		28		VI бсмх	75	- II -		32		VI бсмх
29	- II -		36		VI бсмх	76	- II -		36		VI бсмх
30	- II -		36		VI бсмх	77	- II -		32		VI змсмх
31	дуб	24			VI бсмх	78	- II -		28		VI бсмх
32	сосна		24		VI бсмх	79	- II -		36		VI бсмх
33	- II -		24		VI бсмх	80	- II -		28		VI бсмх
34	дуб	32			VI змсмх	81	- II -		32		VI бсмх
35	сосна		40		VI бсмх	82	дуб			24	VI бсмх
36	- II -		28		VI бсмх	83	сосна		36		VI бсмх
37	- II -		32		VI бсмх	84	осика			56	VI бсмх
38	- II -		28		VI бсмх	85	сосна		32		VI бсмх
39	- II -		32		VI бсмх	86	- II -		28		VI змсмх
40	- II -		36		VI бсмх	87	- II -		40		VI змсмх
41	- II -		36		VI бсмх	88	- II -		36		VI бсмх
42	- II -		24		VI бсмх	89	- II -		28		VI бсмх
43	- II -		36		VI бсмх	90	- II -		32		VI бсмх
44	- II -		32		VI бсмх	91	- II -		28		VI бсмх
45	- II -		40		VI бсмх	92	- II -		28		VI бсмх
46	- II -		24		VI бсмх	93	- II -		28		VI бсмх
47	- II -		36		VI змсмх	94	- II -		28		VI бсмх

Порядковий номер дерев	Порода	Ступінь товщини стовбурів, сантиметрів			Категорія стану дерев, підстава відбору для рубки	Порядковий номер дерев	Порода	Ступінь товщини стовбурів, сантиметрів			Категорія стану дерев, підстава відбору для
		ділові	напівділові	дров'яні				ділові	напівділові	дров'яні	
95	сосна		32		VI в смх	136					
96	- II -		36		VI в смх	137					
97	- II -		32		VI в смх	138					
98	- II -		24		VI в смх	139					
99	- II -		28		VI в смх	140					
100	- II -		32		VI в смх	141					
101	- II -		28		VI в смх	142					
102	- II -		32		VI в смх	143					
103	- II -		36		VI в смх	144					
104	- II -		28		VI в смх	145					
105	- II -		28		VI в смх	146					
106	- II -		28		VI в смх	147					
107	- II -		28		VI в смх	148					
108	- II -		28		VI в смх	149					
109	- II -		40		VI в смх	150					
110	- II -		32		VI в смх	151					
111	- II -		24		VI в смх	152					
112	- II -		36		VI в смх	153					
113	- II -		28		VI в смх	154					
114	- II -		36		VI в смх	155					
115	- II -		32		VI в смх	156					
116	- II -		32		VI в смх	157					
117	- II -		32		VI в смх	158					
118	- II -		36		VI в смх	159					
119	- II -		32		VI в смх	160					
120	- II -		32		VI в смх	161					
121	- II -		28		VI в смх	162					
122	- II -		28		VI в смх	163					
123	- II -		32		VI в смх	164					
124	- II -		36		VI в смх	165					
125	- II -		36		VI в смх	166					
126	- II -		24		VI в смх	167					
127						168					
128						169					
129						170					
130						171					
131						172					
132						173					
133						174					
134						175					
135						176					

Всього пронумеровано дерев: Смо двадцять шість / дерев /  
(кількість словами)

ст. м/м/с  
(посада)  
м/м/с  
(посада)  
м/м/с  
(посада)

[підпис]  
(підпис)  
[підпис]  
(підпис)  
[підпис]  
(підпис)

Нумерацію і перелік провели:  
Майборода ВД  
(ініціали та прізвище)  
Майборода ВД  
(ініціали та прізвище)  
Бресичук СП  
(ініціали та прізвище)

9 06 2021 рік



НУМЕРАЦІЙНА ВІДОМІСТЬ ДЕРЕВ,  
призначених для вибіркової санітарної рубки  
Житомирська область  
ДП «Смільчинське лісове господарство»

Лісництво Кочичинське урочище \_\_\_\_\_  
квартал № 68 виділ № 3 ділянка № \_\_\_\_\_ площа 1,4 гектарів

Порядковий номер дерева	Порода	Ступінь товщини стовбурів, сантиметрів			Категорія стану дерева, підстава відбору для рубки	Порядковий номер дерева	Порода	Ступінь товщини стовбурів, сантиметрів			Категорія стану дерева, підстава відбору для рубки
		ділові	напівділові	дров'яні				ділові	напівділові	дров'яні	
1	Білка			24	VI б см х	48					
2	сосна		24		V б см х	49					
3	дуб			28	VI б см х	50					
4	Білка	32			IV з см х	51					
5	- II -	36			V з см х	52					
6	- II -	32			V б см х	53					
7	Білка			32	VI б см х	54					
8	осика	28			IV б см х	55					
9	- II -	28			IV б см х	56					
10	- II -	24			V з см х	57					
11	- II -		28		V з см х	58					
12	- II -	24			IV б см х	59					
13	- II -			24	VI б см х	60					
14	- II -	24			V з см х	61					
15	- II -			28	VI б см х	62					
16	дуб			32	VI б см х	63					
17	- II -			28	V з см х	64					
18	осика	32			IV з см х	65					
19	сосна	40			IV см-рак	66					
20	Білка	36			V з см х	67					
21	осика		28		V б см х	68					
22	Білка			28	VI б см х	69					
23	осика			32	VI б см х	70					
24	дуб			36	VI б см х	71					
25	сосна	48			IV з см х	72					
26	- II -	32			V б см х	73					
27	- II -	36			V б см х	74					
28	- II -			32	VI б см х	75					
29	- II -	36			IV з см х	76					
30	- II -	28			IV б см х	77					
31	- II -	32			IV б см х	78					
32	- II -		32		V з см х	79					
33	- II -	32			V б см х	80					
34	- II -	36			IV б см х	81					
35	- II -		32		IV з см х	82					
36	- II -	28			IV з см х	83					
37	- II -			28	VI б см х	84					
38	- II -		28		V б см х	85					
39	- II -	28			V б см х	86					
40	- II -	32			IV б см х	87					
41	- II -	36			V б см х	88					
42	- II -	36			IV см-рак	89					
43	- II -			36	VI б см х	90					
44	- II -	32			IV б см х	91					
45	- II -		28		V з см х	92					
46	- II -		24		V б см х	93					
47						94					

Порядковий номер дерева	Порода	Ступінь товщини стовбурів, сантиметрів			Категорія стану дерева, підстава відбору для рубки	Порядковий номер дерева	Порода	Ступінь товщини стовбурів, сантиметрів			Категорія стану дерева, підстава відбору
		ділові	напівділові	дров'яні				ділові	напівділові	дров'яні	
95						136					
96						137					
97						138					
98						139					
99						140					
100						141					
101						142					
102						143					
103						144					
104						145					
105						146					
106						147					
107						148					
108						149					
109						150					
110						151					
111						152					
112						153					
113						154					
114						155					
115						156					
116						157					
117						158					
118						159					
119						160					
120						161					
121						162					
122						163					
123						164					
124						165					
125						166					
126						167					
127						168					
128						169					
129						170					
130						171					
131						172					
132						173					
133						174					
134						175					
135						176					

Всього пронумеровано дерев: Сорок чотирьох дерев  
(кількість словами)

С.М. Мисю  
(посада)

М. Мисю  
(посада)

М. Мисю  
(посада)

[Підпис]  
(підпис)

[Підпис]  
(підпис)

[Підпис]  
(підпис)

Нумерацію і перелік провели:

Жайворон ВВ  
(ініціали та прізвище)

Байден ВЗ  
(ініціали та прізвище)

Григорук СІІ  
(ініціали та прізвище)

Н 06-----2021 рік



НУМЕРАЦІЙНА ВІДОМІСТЬ ДЕРЕВ,  
призначених для вибіркової санітарної рубки  
Житомирська область  
ДП «Смільчинське лісове господарство»

Лісництво Кочичинське  
квартал № 66 виділ № 14

урочище \_\_\_\_\_  
ділянка № \_\_\_\_\_ площа 4,4 гектарів

Порядковий номер дерева	Порода	Ступінь товщини стовбурів, сантиметрів			Категорія стану дерева, підстава відбору для рубки	Порядковий номер дерева	Порода	Ступінь товщини стовбурів, сантиметрів			Категорія стану дерева, підстава відбору для рубки
		ділові	напівділові	дров'яні				ділові	напівділові	дров'яні	
1	осика			44	VI б смх	48	дуб		36		IV б смх
2	-11-	36			IV з смх	49	-11-		44		IV б смх
3	дослід			44	VI б смх	50	-11-		52		V з смх
4	дуб	28			IV б смх	51	-11-		44		IV з смх
5	-11-		36		V б смх	52	-11-			44	IV б смх
6	-11-	36			V з смх	53	-11-			40	VI б смх
7	-11-		36		IV б смх	54	осика			36	VI б смх
8	-11-			36	VI б смх	55	дуб			40	VI б смх
9	-11-		36		V б смх	56	-11-		36		IV б смх
10	-11-			48	VI б смх	57	-11-			36	IV з смх
11	-11-			36	VI б смх	58	береза	32			IV смх
12	-11-		28		V з смх	59	осика			48	VI б смх
13	-11-			36	VI б смх	60	дуб		36		V б смх
14	осика			36	VI б смх	61	дуб			36	VI б смх
15	дуб			56	VI б смх	62	осика			28	VI б смх
16	-11-		36		IV б смх	63	дуб			44	VI б смх
17	-11-			48	VI б смх	64	осика			40	VI б смх
18	-11-	32			IV з смх	65	дуб			52	VI б смх
19	осика			28	VI б смх	66	-11-		44		V смх
20	дуб			36	VI б смх	67	-11-			36	VI б смх
21	-11-		36		V б смх	68	осика			52	VI б смх
22	-11-		44		V б смх	69	дуб		32		V б смх
23	-11-			36	VI б смх	70	-11-			28	VI б смх
24	осика	56			IV з смх	71	-11-			28	VI б смх
25	береза			28	VI б смх	72	-11-			32	VI б смх
26	осика			32	VI б смх	73	-11-			44	VI б смх
27	сосна			44	VI б смх	74	-11-	48			IV з смх
28	осика			28	VI б смх	75	осика			48	VI б смх
29	-11-	28			IV з смх	76	дуб			32	VI б смх
30	вільха			24	VI б смх	77	-11-			40	VI з смх
31	дуб		28		V б смх	78	-11-			40	VI б смх
32	сосна	40			IV см-рак	79	осика	48			IV смх
33	дуб		36		V б смх	80	-11-			52	VI б смх
34	-11-		40		V б смх	81	дуб			64	VI б смх
35	-11-			28	VI б смх	82	-11-			32	VI б смх
36	-11-		32		IV з смх	83	-11-	56			IV б смх
37	осика			52	VI б смх	84	дослід			28	VI б смх
38	-11-			32	VI б смх	85	дуб		36		V б смх
39	-11-			24	VI б смх	86	-11-	52			V б смх
40	дуб			36	VI б смх	87	-11-		44		IV б смх
41	осика			36	VI б смх	88	-11-			24	IV з смх
42	дуб			40	VI б смх	89	осика			32	IV з смх
43	осика			48	VI б смх	90	береза			28	VI б смх
44	сосна	48			IV см-ка	91	дуб		44		V б смх
45	дуб			48	VI б смх	92	-11-		48		V б смх
46	осика			40	VI б смх	93	береза			24	IV з смх
47	дуб		40		V б смх	94	осика		36		VI б смх

Порядковий номер дерева	Порода	Ступінь товщини стовбурів, сантиметрів			Категорія стану дерева, підстава відбору для рубки	Порядковий номер дерева	Порода	Ступінь товщини стовбурів, сантиметрів			Категорія стану дерева, підстава відбору
		ділові	напівділові	дров'яні				ділові	напівділові	дров'яні	
95	Береза			24	VI б смх	136					
96	- 11 -			28	VI б смх	137					
97	дуб			52	VI б смх	138					
98	Береза	32			VI з смх	139					
99	дуб			44	VI б смх	140					
100	- 11 -			32	VI б смх	141					
101	- 11 -		52		V з смх	142					
102	оси́на	48			V з смх	143					
103	дуб			44	VI б смх	144					
104	дуб			44	VI б смх	145					
105	дуб			56	VI б смх	146					
106	- 11 -			32	VI б смх	147					
107	- 11 -			32	VI з смх	148					
108	оси́на	32			VI б смх	149					
109	- 11 -		36		VI б смх	150					
110	дуб	44			VI б смх	151					
111	- 11 -			60	VI з смх	152					
112	- 11 -			36	VI з смх	153					
113	- 11 -			36	VI з смх	154					
114	- 11 -			28	V з смх	155					
115	- 11 -	40			VI б смх	156					
116	- 11 -		48		V з смх	157					
117						158					
118						159					
119						160					
120						161					
121						162					
122						163					
123						164					
124						165					
125						166					
126						167					
127						168					
128						169					
129						170					
130						171					
131						172					
132						173					
133						174					
134						175					
135						176					

Всього пронумеровано дерев: Сто шістнадцять дерев  
(кількість словами)

Нумерацію і перелік провели:

ст. м/м/м  
(посада)

М/М  
(підпис)

Кайворон ВВ  
(ініціали та прізвище)

м/м/м  
(посада)

Б/Б  
(підпис)

Борис ВЗ  
(ініціали та прізвище)

м/м/м  
(посада)

С/С  
(підпис)

Семчук СІІ  
(ініціали та прізвище)

11-06-2021 рік



НУМЕРАЦІЙНА ВІДОМІСТЬ ДЕРЕВ,  
призначених для вибіркової санітарної рубки  
Житомирська область  
ДП «Ємільчинське лісове господарство»

Лісництво Кочичинське  
квартал № 51 виділ № 45

урочище \_\_\_\_\_  
ділянка № 1 площа 15 гектарів

Порядковий номер дерева	Порода	Ступінь товщини стовбурів, сантиметрів			Категорія стану дерева, підстава відбору для рубки	Порядковий номер дерева	Порода	Ступінь товщини стовбурів, сантиметрів			Категорія стану дерева, підстава відбору для рубки
		ділові	напівділові	дров'яні				ділові	напівділові	дров'яні	
1	сосна	24			V класу	48					
2	-II-			24	VI класу	49					
3	-II-	28			V класу	50					
4	-II-	24			IV класу	51					
5	-II-			28	VI класу	52					
6	-II-	32			V класу	53					
7	-II-	28			IV класу-рост	54					
8	-II-	24			V класу	55					
9	-II-	36			IV класу	56					
10	-II-	24			IV класу	57					
11	-II-		28		V класу	58					
12	осика	24			V класу	59					
13	дуб			24	VI класу	60					
14	-II-			40	VI класу	61					
15	сосна		24		V класу	62					
16	-II-	24			V класу	63					
17	-II-	32			IV класу	64					
18	-II-			40	IV класу	65					
19	-II-		32		V класу	66					
20	осика		24		V класу	67					
21	дуб			28	VI класу	68					
22	береза			24	VI класу	69					
23	береза			24	VI класу	70					
24	Алка			24	VI класу	71					
25	сосна	24			V класу	72					
26	-II-	28			IV класу	73					
27	осика	28			IV класу-рост	74					
28	-II-		24		V класу	75					
29	-II-			24	VI класу	76					
30	сосна		24		VI класу	77					
31	-II-	28			IV класу	78					
32	осика	28			V класу	79					
33	-II-			28	VI класу	80					
34	сосна	28			IV класу-рост	81					
35	-II-			32	VI класу	82					
36	-II-		36		V класу	83					
37	-II-		24		V класу	84					
38	-II-			36	VI класу	85					
39	-II-		32		IV класу	86					
40	-II-		36		V класу	87					
41	-II-			24	VI класу	88					
42	-II-	28			IV класу	89					
43	-II-		28		V класу	90					
44	-II-		24		V класу	91					
45	-II-	40			IV класу	92					
46						93					
47						94					

Порядковий номер дерева	Порода	Ступінь товщини стовбурів, сантиметрів			Категорія стану дерева, підстава відбору для рубки	Порядковий номер дерева	Порода	Ступінь товщини стовбурів, сантиметрів			Категорія стану дерева, підстава відбору для рубки
		ділові	напівділові	дров'яні				ділові	напівділові	дров'яні	
95						136					
96						137					
97						138					
98						139					
99						140					
100						141					
101						142					
102						143					
103						144					
104						145					
105						146					
106						147					
107						148					
108						149					
109						150					
110						151					
111						152					
112						153					
113						154					
114						155					
115						156					
116						157					
117						158					
118						159					
119						160					
120						161					
121						162					
122						163					
123						164					
124						165					
125						166					
126						167					
127						168					
128						169					
129						170					
130						171					
131						172					
132						173					
133						174					
134						175					
135						176					

Всього пронумеровано дерев: Сорок п'ять / 45 /  
(кількість словами)

Нумерацію і перелік провели:

С.М. Мисю  
(посада)

[підпис]  
(підпис)

Жайворон В.В.  
(ініціали та прізвище)

М. Мисю  
(посада)

[підпис]  
(підпис)

Дігус П.В.  
(ініціали та прізвище)

М. Мисю  
(посада)

[підпис]  
(підпис)

Жайворон В.В.  
(ініціали та прізвище)

к. 06 2021 рік



НУМЕРАЦІЙНА ВІДОМІСТЬ ДЕРЕВ,  
призначених для вибіркової санітарної рубки

Житомирська область

ДП «Ємільчинське лісове господарство»

Лісництво Кочичинське  
квартал № 49 виділ № 32

урочище \_\_\_\_\_  
ділянка № \_\_\_\_\_ площа 2,3 гектарів

Порядковий номер дерева	Порода	Ступінь товщини стовбурів, сантиметрів			Категорія стану дерева, підстава відбору для рубки	Порядковий номер дерева	Порода	Ступінь товщини стовбурів, сантиметрів			Категорія стану дерева, підстава відбору для рубки
		ділові	напівділові	дров'яні				ділові	напівділові	дров'яні	
1	осика	24			V бсмх	48	- II -	28			IV змсмх
2	- II -	24			V змсмх	49	осика			48	VI бсмх
3	- II -	28			VI бсмх	50	осика	28			V змсмх
4	сосна	28			V змсмх	51	- II -		28		VI бсмх
5	- II -			28	VI бсмх	52	- II -	24			V бсмх
6	- II -	24			V змсмх	53	- II -			32	VI бсмх
7	- II -			28	VI бсмх	54	- II -	24			IV бсмх
8	осика	24			IV осика	55	- II -			28	VI бсмх
9	- II -	24			VI бсмх	56	- II -		24		V змсмх
10	- II -		36		V бсмх	57	- II -		28		VI змсмх
11	- II -			24	VI бсмх	58	- II -	24			V змсмх
12	- II -	24			V бсмх	59	- II -	28			IV бсмх
13	- II -		28		VI бсмх	60	- II -		28		VI бсмх
14	сосна	24			V змсмх	61	- II -	32			IV осика
15	- II -			24	VI бсмх	62	- II -			28	VI бсмх
16	- II -			24	VI бсмх	63	- II -	32			V змсмх
17	осика	24			V змсмх	64	- II -	28			V змсмх
18	- II -	24			V змсмх	65	- II -	28			V бсмх
19	- II -		24		VI змсмх	66	- II -			32	VI бсмх
20	- II -			32	VI бсмх	67	- II -			44	VI бсмх
21	- II -	24			IV змсмх	68	билька			32	VI бсмх
22	- II -	24			V змсмх	69	сосна			36	VI змсмх
23	- II -	28			VI бсмх	70	- II -	36			IV см-рак
24	- II -	48			V змсмх	71					
25	- II -		24		VI бсмх	72					
26	- II -		36		VI бсмх	73					
27	- II -	28			IV бсмх	74					
28	- II -		28		V бсмх	75					
29	- II -	36			V змсмх	76					
30	- II -			28	VI бсмх	77					
31	- II -		28		V змсмх	78					
32	сосна	24			V бсмх	79					
33	- II -			28	VI бсмх	80					
34	- II -			28	V бсмх	81					
35	- II -	28			V змсмх	82					
36	осика	24			IV осика	83					
37	- II -		24		V бсмх	84					
38	- II -			68	VI бсмх	85					
39	- II -		24		V змсмх	86					
40	- II -			24	VI бсмх	87					
41	- II -		24		V бсмх	88					
42	сосна			32	VI бсмх	89					
43	- II -	36			IV змсмх	90					
44	осика	28			V бсмх	91					
45	сосна	24			IV см-рак	92					
46	осика			32	VI бсмх	93					
47	- II -	32			V змсмх	94					

Порядковий номер дерева	Порода	Ступінь товщини стовбурів, сантиметрів			Категорія стану дерева, підстава відбору для рубки	Порядковий номер дерева	Порода	Ступінь товщини стовбурів, сантиметрів			Категорія стану дерева, підстава відбору для рубки
		ділові	напівділові	дров'яні				ділові	напівділові	дров'яні	
95						136					
96						137					
97						138					
98						139					
99						140					
100						141					
101						142					
102						143					
103						144					
104						145					
105						146					
106						147					
107						148					
108						149					
109						150					
110						151					
111						152					
112						153					
113						154					
114						155					
115						156					
116						157					
117						158					
118						159					
119						160					
120						161					
121						162					
122						163					
123						164					
124						165					
125						166					
126						167					
127						168					
128						169					
129						170					
130						171					
131						172					
132						173					
133						174					
134						175					
135						176					

Всього пронумеровано дерев: Сімдесят /дерева/  
(кількість словами)

Нумерацію і перелік провели:

СМ. М. Сісє  
(посада)

М. Сісє  
(посада)

М. Сісє  
(посада)

[Підпис]  
(підпис)

[Підпис]  
(підпис)

[Підпис]  
(підпис)

Жайворон ВВ  
(ініціали та прізвище)

Дігуч П В  
(ініціали та прізвище)

Григорук ЄП  
(ініціали та прізвище)

з 06 2021 рік



НУМЕРАЦІЙНА ВІДОМІСТЬ ДЕРЕВ,  
призначених для вибіркової санітарної рубки

Житомирська область

ДП «Смільчинське лісове господарство»

Лісництво Кочининське  
квартал № 48 виділ № 2

урочище  
ділянка № 1 площа 3,0 гектарів

Порядковий номер дерева	Порода	Ступінь товщини стовбурів, сантиметрів			Категорія стану дерева, підстава відбору для рубки	Порядковий номер дерева	Порода	Ступінь товщини стовбурів, сантиметрів			Категорія стану дерева, підстава відбору для рубки
		ділові	напівділові	дров'яні				ділові	напівділові	дров'яні	
1	Береза	32			V гуам	48	Осіка	28			V гуам
2	Осіка			32	VI бсмх	49	-II-			32	VI бсмх
3	-II-	24			IV гуам	50	-II-		24		VI гуам
4	-II-		28		VI бсмх	51	-II-			40	VI бсмх
5	-II-	24			V гуам	52	-II-			24	VI бсмх
6	-II-		24		VI бсмх	53	-II-	32			IV гуам
7	-II-		32		V бсмх	54	дуб			24	VI бсмх
8	-II-	28			IV осика	55	Росма	28			IV бсмх
9	-II-		28		VI гуам	56	-II-		28		V бсмх
10	-II-	28			V бсмх	57	Осіка			24	VI бсмх
11	-II-	24			IV гуам	58	-II-		24		VI гуам
12	-II-		24		V бсмх	59	дуб			28	VI гуам
13	-II-		28		VI бсмх	60	Осіка		24		V гуам
14	-II-			24	VI гуам	61	-II-			24	VI гуам
15	-II-			28	VI бсмх	62	-II-		24		V бсмх
16	-II-	32			V гуам	63	-II-			32	VI бсмх
17	-II-		28		VI бсмх	64	дуб			32	VI гуам
18	-II-	28			IV осика	65	Осіка	28			V бсмх
19	-II-	24			IV гуам	66	-II-		24		V бсмх
20	-II-		24		V бсмх	67	Осіка			28	VI бсмх
21	Осіка	64			IV см-рак	68	-II-	28			IV гуам
22	Осіка	24			V гуам	69	-II-		28		V гуам
23	дуб			36	VI бсмх	70	-II-			36	VI бсмх
24	Осіка			24	VI бсмх	71	Осіка	24			IV бсмх
25	Осіка	32			V бсмх	72	Осіка	36			IV бсмх
26	-II-			40	VI гуам	73	-II-			28	VI бсмх
27	Осіка	24			IV гуам	74	-II-			24	VI бсмх
28	дуб			24	VI бсмх	75	Осіка	24			IV гуам
29	Осіка		24		V бсмх	76	-II-			36	VI бсмх
30	Осіка			28	VI бсмх	77	Осіка		24		V бсмх
31	-II-		24		VI гуам	78	-II-	24			IV бсмх
32	-II-	24			IV бсмх	79	Осіка	28			IV осика
33	-II-		24		V осика	80	Осіка	36			IV бсмх
34	-II-	36			IV гуам	81	-II-		36		V гуам
35	Береза			24	VI бсмх	82					
36	Осіка		24		V бсмх	83					
37	-II-	28			IV бсмх	84					
38	-II-	24			IV бсмх	85					
39	Береза	24			V гуам	86					
40	дуб			28	VI бсмх	87					
41	Росма			32	VI бсмх	88					
42	-II-		36		VI гуам	89					
43	дуб	28			V бсмх	90					
44	Осіка			28	IV бсмх	91					
45	-II-	32			V гуам	92					
46	-II-		32		VI бсмх	93					
47	-II-	24			IV осика	94					

Порядковий номер дерева	Порода	Ступінь товщини стовбурів, сантиметрів			Категорія стану дерева, підстава відбору для рубки	Порядковий номер дерева	Порода	Ступінь товщини стовбурів, сантиметрів			Категорія стану дерева, підстава відбору для рубки
		ділові	напівділові	дров'яні				ділові	напівділові	дров'яні	
95						136					
96						137					
97						138					
98						139					
99						140					
100						141					
101						142					
102						143					
103						144					
104						145					
105						146					
106						147					
107						148					
108						149					
109						150					
110						151					
111						152					
112						153					
113						154					
114						155					
115						156					
116						157					
117						158					
118						159					
119						160					
120						161					
121						162					
122						163					
123						164					
124						165					
125						166					
126						167					
127						168					
128						169					
129						170					
130						171					
131						172					
132						173					
133						174					
134						175					
135						176					

Всього пронумеровано дерев: Вісімдесят одна / 81  
(кількість словами)

Нумерацію і перелік провели:

С.М. Мисю  
(посада)

[підпис]  
(підпис)

Кайворон ВВ  
(ініціали та прізвище)

С.М. Мисю  
(посада)

[підпис]  
(підпис)

Маминюк О.П.  
(ініціали та прізвище)

С.М. Мисю  
(посада)

[підпис]  
(підпис)

Дігуч П.В.  
(ініціали та прізвище)

9 06 2021 рік



НУМЕРАЦІЙНА ВІДОМІСТЬ ДЕРЕВ,  
призначених для вибіркової санітарної рубки  
Житомирська область  
ДП «Смільчинське лісове господарство»

Лісництво Кочичинське  
квартал № 33 виділ № 31

урочище \_\_\_\_\_  
ділянка № 1 площа 3,0 гектарів

Порядковий номер дерева	Порода	Ступінь товщини стовбурів, сантиметрів			Категорія стану дерева, підстава відбору для рубки	Порядковий номер дерева	Порода	Ступінь товщини стовбурів, сантиметрів			Категорія стану дерева, підстава відбору для рубки
		ділові	напівділові	дров'яні				ділові	напівділові	дров'яні	
1	Сосна		24		у Висн	48	Сосна		24		у Висн
2	-11-		21		у Висн	49	-11-		28		у Висн
3	-11-			24	у Висн	50	-11-	24			у Висн
4	-11-	28			у Висн	51	-11-		28		у Висн
5	-11-		24		у Висн	52	-11-		24		у Висн
6	-11-		24		у Висн	53	-11-		28		у Висн
7	-11-		24		у Висн	54	-11-		24		у Висн
8	-11-	28			у Висн	55	-11-	28			у Висн
9	-11-	24			у Висн	56	-11-		28		у Висн
10	-11-		24		у Висн	57	-11-		21		у Висн
11	-11-	28			у Висн	58	-11-	24			у Висн
12	-11-		24		у Висн	59	-11-		28		у Висн
13	-11-		28		у Висн	60	-11-		24		у Висн
14	-11-		24		у Висн	61	-11-		24		у Висн
15	-11-	28			у Висн	62					
16	-11-	24			у Висн	63					
17	-11-		24		у Висн	64					
18	-11-		24		у Висн	65					
19	-11-			24	у Висн	66					
20	-11-	28			у Висн	67					
21	-11-		24		у Висн	68					
22	-11-		28		у Висн	69					
23	-11-	24			у Висн	70					
24	-11-		24		у Висн	71					
25	-11-		32		у Висн	72					
26	-11-	28			у Висн	73					
27	-11-		24		у Висн	74					
28	-11-	24			у Висн	75					
29	-11-	28			у Висн	76					
30	-11-		32		у Висн	77					
31	-11-		21		у Висн	78					
32	-11-	24			у Висн	79					
33	-11-	24			у Висн	80					
34	-11-		24		у Висн	81					
35	-11-		21		у Висн	82					
36	-11-		24		у Висн	83					
37	-11-	28			у Висн	84					
38	-11-	32			у Висн	85					
39	-11-		24		у Висн	86					
40	-11-		28		у Висн	87					
41	-11-	28			у Висн	88					
42	-11-		32		у Висн	89					
43	-11-	24			у Висн	90					
44	-11-	32			у Висн	91					
45	-11-		24		у Висн	92					
46	-11-	28			у Висн	93					
47	-11-		24		у Висн	94					

Порядковий номер дерева	Порода	Ступінь товщини стовбурів, сантиметрів			Категорія стану дерева, підстава відбору для рубки	Порядковий номер дерева	Порода	Ступінь товщини стовбурів, сантиметрів			Категорія стану дерева
		ділові	напівділові	дров'яні				ділові	напівділові	дров'яні	
95						136					
96						137					
97						138					
98						139					
99						140					
100						141					
101						142					
102						143					
103						144					
104						145					
105						146					
106						147					
107						148					
108						149					
109						150					
110						151					
111						152					
112						153					
113						154					
114						155					
115						156					
116						157					
117						158					
118						159					
119						160					
120						161					
121						162					
122						163					
123						164					
124						165					
125						166					
126						167					
127						168					
128						169					
129						170					
130						171					
131						172					
132						173					
133						174					
134						175					
135						176					

Всього пронумеровано дерев: 241  
(кількість словами)

Нумерацію і перелік провели:

С. М. Ісєв  
(посада)

[Підпис]  
(підпис)

Яковлєв Р. І.  
(ініціали та прізвище)

М. Ісєв  
(посада)

[Підпис]  
(підпис)

Вігдєв С. В.  
(ініціали та прізвище)

М. Ісєв  
(посада)

[Підпис]  
(підпис)

Вєрдегєв В. І.  
(ініціали та прізвище)

з 06 ----- 2021 рік



НУМЕРАЦІЙНА ВІДОМІСТЬ ДЕРЕВ,  
призначених для вибіркової санітарної рубки  
Житомирська область  
ДП «Ємільчинське лісове господарство»

Лісництво Кочичинське  
квартал № 33 виділ № 11

урочище \_\_\_\_\_  
ділянка № 1 площа 0,6 гектарів

Порядковий номер дерева	Порода	Ступінь товщини стовбурів, сантиметрів			Категорія стану дерева, підстава відбору для рубки	Порядковий номер дерева	Порода	Ступінь товщини стовбурів, сантиметрів			Категорія стану дерева, підстава відбору для рубки
		ділові	напівділові	дров'яні				ділові	напівділові	дров'яні	
1	Сосна		24		І Вел	48					
2	- " -	28			ІВ Механ	49					
3	- " -		28		І Вел	50					
4	- " -		24		І Вел	51					
5	- " -		32		І Вел	52					
6	- " -		24		І Вел	53					
7	- " -		32		І Вел	54					
8	- " -	24			ІВ Пром	55					
9	- " -		36		І Вел	56					
10	- " -		28		І Вел	57					
11	- " -		24		І Вел	58					
12	- " -		32		І Вел	59					
13	- " -		28		І Вел	60					
14	- " -		32		І Вел	61					
15	- " -		24		І Вел	62					
16	- " -		32		І Вел	63					
17	- " -	28			ІВ Механ	64					
18	- " -		24		І Вел	65					
19	- " -		24		І Вел	66					
20	- " -		28		І Вел	67					
21	- " -	24			ІВ Зам	68					
22	- " -		24		І Вел	69					
23						70					
24						71					
25						72					
26						73					
27						74					
28						75					
29						76					
30						77					
31						78					
32						79					
33						80					
34						81					
35						82					
36						83					
37						84					
38						85					
39						86					
40						87					
41						88					
42						89					
43						90					
44						91					
45						92					
46						93					
47						94					

Порядковий номер дерева	Порода	Ступінь товщини стовбурів, сантиметрів			Категорія стану дерева, підстава відбору для рубки	Порядковий номер дерева	Порода	Ступінь товщини стовбурів, сантиметрів			Категорія стану дерева, підстава відбору
		ділові	напівділові	дров'яні				ділові	напівділові	дров'яні	
95						136					
96						137					
97						138					
98						139					
99						140					
100						141					
101						142					
102						143					
103						144					
104						145					
105						146					
106						147					
107						148					
108						149					
109						150					
110						151					
111						152					
112						153					
113						154					
114						155					
115						156					
116						157					
117						158					
118						159					
119						160					
120						161					
121						162					
122						163					
123						164					
124						165					
125						166					
126						167					
127						168					
128						169					
129						170					
130						171					
131						172					
132						173					
133						174					
134						175					
135						176					

Всього пронумеровано дерев: Двадцять шість (26) дерев  
(кількість словами)

С. М. Писар  
(посада)

М. Писар  
(посада)

М. Писар  
(посада)

[Підпис]  
(підпис)

[Підпис]  
(підпис)

[Підпис]  
(підпис)

Нумерацію і перелік провели:

Григорук Д. І.  
(ініціали та прізвище)

Дигус С. В.  
(ініціали та прізвище)

Вердесаєва В. І.  
(ініціали та прізвище)

9 06 2021 рік



НУМЕРАЦІЙНА ВІДОМІСТЬ ДЕРЕВ,  
призначених для вибіркової санітарної рубки  
Житомирська область  
ДП «Смільчинське лісове господарство»

Лісництво Кочичинське урочище \_\_\_\_\_  
квартал № 22 виділ № 7 ділянка № \_\_\_\_\_ площа 0,7 гектарів

Порядковий номер дерева	Порода	Ступінь товщини стовбурів, сантиметрів			Категорія стану дерева, підстава відбору для рубки	Порядковий номер дерева	Порода	Ступінь товщини стовбурів, сантиметрів			Категорія стану дерева, підстава відбору для рубки
		ділові	напівділові	дров'яні				ділові	напівділові	дров'яні	
1	Сосна		28		убака	48					
2	-//-		24		убака	49					
3	-//-	24			убака	50					
4	-//-		28		убака	51					
5	-//-		32		убака	52					
6	-//-			32	убака	53					
7	-//-		28		убака	54					
8	-//-		32		убака	55					
9	-//-		24		убака	56					
10	-//-			28	убака	57					
11	-//-		28		убака	58					
12	-//-		32		убака	59					
13	-//-		24		убака	60					
14	-//-		32		убака	61					
15	-//-		28		убака	62					
16	-//-		28		убака	63					
17	-//-		24		убака	64					
18						65					
19						66					
20						67					
21						68					
22						69					
23						70					
24						71					
25						72					
26						73					
27						74					
28						75					
29						76					
30						77					
31						78					
32						79					
33						80					
34						81					
35						82					
36						83					
37						84					
38						85					
39						86					
40						87					
41						88					
42						89					
43						90					
44						91					
45						92					
46						93					
47						94					

Порядковий номер дерева	Порода	Ступінь товщини стовбурів, сантиметрів			Категорія стану дерева, підстава відбору для рубки	Порядковий номер дерева	Порода	Ступінь товщини стовбурів, сантиметрів			Категорія стану дерева, підстава відбору для
		ділові	напівділові	дров'яні				ділові	напівділові	дров'яні	
95						136					
96						137					
97						138					
98						139					
99						140					
100						141					
101						142					
102						143					
103						144					
104						145					
105						146					
106						147					
107						148					
108						149					
109						150					
110						151					
111						152					
112						153					
113						154					
114						155					
115						156					
116						157					
117						158					
118						159					
119						160					
120						161					
121						162					
122						163					
123						164					
124						165					
125						166					
126						167					
127						168					
128						169					
129						170					
130						171					
131						172					
132						173					
133						174					
134						175					
135						176					

Всього пронумеровано дерев: Сімнадцять / дерев  
(кількість словами)

ст м / ісч  
(посада)

м / ісч  
(посада)

м / ісч  
(посада)

[підпис]  
(підпис)

[підпис]  
(підпис)

[підпис]  
(підпис)

Нумерацію і перелік провели:

Григорук Д.І.  
(ініціали та прізвище)

Григорук Г.В.  
(ініціали та прізвище)

Григорук С.В.  
(ініціали та прізвище)

Р 06 2021 рік



НУМЕРАЦІЙНА ВІДОМІСТЬ ДЕРЕВ,  
призначених для вибіркової санітарної рубки  
Житомирська область  
ДП «Ємільчинське лісове господарство»

Лісництво Кочичинське  
квартал № 22 виділ № 10

урочище \_\_\_\_\_  
ділянка № 1 площа 20 гектарів

Порядковий номер дерева	Порода	Ступінь товщини стовбурів, сантиметрів			Категорія стану дерева, підстава відбору для рубки	Порядковий номер дерева	Порода	Ступінь товщини стовбурів, сантиметрів			Категорія стану дерева, підстава відбору для рубки
		ділові	напівділові	дров'яні				ділові	напівділові	дров'яні	
1	Сосна		24		у Велл	48	Сосна		24		у Велл
2	-11-		24		у Велл	49	-11-		28		у Велл
3	-11-		32		у Велл	50	-11-		28		у Велл
4	-11-		24		у Велл	51	-11-		28		у Велл
5	-11-	32			у Загн	52	-11-		24		у Велл
6	-11-		24		у Велл	53	-11-	28			у Мелл
7	-11-		24		у Велл	54	-11-		28		у Велл
8	-11-	28			у Мелл	55	-11-		24		у Велл
9	-11-		28		у Велл	56	-11-		32		у Велл
10	-11-		24		у Велл	57	-11-			24	у Велл
11	-11-		32		у Велл	58	-11-		32		у Велл
12	-11-	24			у Загн	59	-11-		24		у Велл
13	-11-		28		у Велл	60	-11-	32			у Велл
14	-11-		24		у Велл	61	-11-		28		у Велл
15	-11-	28			у Загн	62	-11-	24			у Загн
16	-11-		24		у Велл	63	-11-		32		у Велл
17	-11-		24		у Велл	64	-11-			24	у Велл
18	-11-		24		у Велл	65	-11-	28			у Мелл
19	-11-		24		у Велл	66	-11-		24		у Велл
20	-11-		28		у Велл	67	-11-		32		у Велл
21	-11-	24			у Велл	68	-11-		28		у Велл
22	-11-	28			у Мелл	69	-11-	24			у Загн
23	-11-		24		у Велл	70	-11-	28			у Загн
24	-11-		28		у Велл	71	-11-		24		у Велл
25	-11-		28		у Велл	72	-11-		24		у Велл
26	-11-		24		у Велл	73	-11-	32			у Загн
27	-11-	28			у Мелл	74	-11-		28		у Велл
28	-11-			24	у Велл	75	-11-		32		у Велл
29	-11-		28		у Велл	76	-11-		24		у Велл
30	-11-			28	у Велл	77	-11-	32			у Мелл
31	-11-		24		у Велл	78	-11-			32	у Велл
32	-11-		32		у Велл	79	-11-		24		у Велл
33	-11-		28		у Велл	80					
34	-11-	28			у Мелл	81					
35	-11-	24			у Мелл	82					
36	-11-	24			у Мелл	83					
37	-11-		28		у Велл	84					
38	-11-		28		у Велл	85					
39	-11-			24	у Велл	86					
40	-11-		32		у Велл	87					
41	-11-	24			у Велл	88					
42	-11-		32		у Велл	89					
43	-11-		24		у Велл	90					
44	-11-			28	у Велл	91					
45	-11-	28			у Загн	92					
46	-11-		28		у Велл	93					
47	-11-		28		у Велл	94					

Порядковий номер дерева	Порода	Ступінь товщини стовбурів, сантиметрів			Категорія стану дерева, підстава відбору для рубки	Порядковий номер дерева	Порода	Ступінь товщини стовбурів, сантиметрів			Категорія стану дерева, підстава відбору для рубки
		ділові	напівділові	дров'яні				ділові	напівділові	дров'яні	
95											
96						136					
97						137					
98						138					
99						139					
100						140					
101						141					
102						142					
103						143					
104						144					
105						145					
106						146					
107						147					
108						148					
109						149					
110						150					
111						151					
112						152					
113						153					
114						154					
115						155					
116						156					
117						157					
118						158					
119						159					
120						160					
121						161					
122						162					
123						163					
124						164					
125						165					
126						166					
127						167					
128						168					
129						169					
130						170					
131						171					
132						172					
133						173					
134						174					
135						175					
						176					

Всього пронумеровано дерев: Сімдесят дев'ять (99)  
(кількість словами)

М. Ісак  
(посада)

М. Ісак  
(посада)

М. Ісак  
(посада)

[Підпис]  
(підпис)

[Підпис]  
(підпис)

[Підпис]  
(підпис)

Нумерацію і перелік провели:

Григорук Р. І.  
(ініціали та прізвище)

Куримасуа П. П.  
(ініціали та прізвище)

Вербецький В. І.  
(ініціали та прізвище)

8 06 2021 рік

НУМЕРАЦІЙНА ВІДОМІСТЬ ДЕРЕВ,  
призначених для вибіркової санітарної рубки  
Житомирська область  
ДП «Смільчинське лісове господарство»

Лісництво Кочинське урочище \_\_\_\_\_  
квартал № 20 виділ № 13 ділянка № 1 площа 1,4 гектарів

Порядковий номер дерева	Порода	Ступінь товщини стовбурів, сантиметрів			Категорія стану дерева, підстава відбору для рубки	Порядковий номер дерева	Порода	Ступінь товщини стовбурів, сантиметрів			Категорія стану дерева, підстава відбору для рубки
		ділові	напівділові	дров'яні				ділові	напівділові	дров'яні	
1	Сосна		24		в Велл	48	Сосна		24		в Велл
2	-//-		24		в Велл	49	-//-		24		в Велл
3	-//-		28		в Велл	50	-//-		24		в Велл
4	-//-		24		в Велл	51	-//-		24		в Велл
5	-//-			28	в Велл	52					в Велл
6	-//-		24		в Велл	53					
7	-//-	28			в Мелл	54					
8	-//-	24			в Мелл	55					
9	-//-		28		в Велл	56					
10	-//-		24		в Велл	57					
11	-//-	28			в Велл	58					
12	-//-		24		в Велл	59					
13	-//-	32			в Велл	60					
14	-//-		24		в Велл	61					
15	-//-		32		в Велл	62					
16	-//-		28		в Велл	63					
17	-//-			24	в Велл	64					
18	-//-	28			в Велл	65					
19	-//-		24		в Велл	66					
20	-//-			32	в Велл	67					
21	-//-	28			в Велл	68					
22	-//-		28		в Велл	69					
23	-//-		28		в Велл	70					
24	-//-	24			в Велл	71					
25	-//-			28	в Велл	72					
26	-//-		28		в Велл	73					
27	-//-		24		в Велл	74					
28	-//-	28			в Велл	75					
29	-//-		24		в Велл	76					
30	-//-		24		в Велл	77					
31	-//-		24		в Велл	78					
32	-//-		28		в Велл	79					
33	-//-		32		в Велл	80					
34	-//-		28		в Велл	81					
35	-//-		32		в Велл	82					
36	-//-		24		в Велл	83					
37	-//-	28			в Велл	84					
38	-//-		28		в Велл	85					
39	-//-			28	в Велл	86					
40	-//-		28		в Велл	87					
41	-//-		24		в Велл	88					
42	-//-		32		в Велл	89					
43	-//-	24			в Велл	90					
44	-//-		36		в Велл	91					
45	-//-		28		в Велл	92					
46	-//-		28		в Велл	93					
47	-//-	24			в Велл	94					



Порядковий номер дерева	Порода	Ступінь товщини стовбурів, сантиметрів			Категорія стану дерева, підстава відбору для рубки	Порядковий номер дерева	Порода	Ступінь товщини стовбурів, сантиметрів			Категорія стану дерева
		ділові	напівділові	дров'яні				ділові	напівділові	дров'яні	
95						136					
96						137					
97						138					
98						139					
99						140					
100						141					
101						142					
102						143					
103						144					
104						145					
105						146					
106						147					
107						148					
108						149					
109						150					
110						151					
111						152					
112						153					
113						154					
114						155					
115						156					
116						157					
117						158					
118						159					
119						160					
120						161					
121						162					
122						163					
123						164					
124						165					
125						166					
126						167					
127						168					
128						169					
129						170					
130						171					
131						172					
132						173					
133						174					
134						175					
135						176					

Всього пронумеровано дерев: дванадцять одне /дерево/  
(кількість словами)

от м/д.с.у  
(посада)

м/д.с.у  
(посада)

м/д.с.у  
(посада)

[підпис]  
(підпис)

[підпис]  
(підпис)

[підпис]  
(підпис)

Нумерацію і перелік провели:

Я.О.В.у. Р.І.  
(ініціали та прізвище)

Я.О.В.у. Р.І.  
(ініціали та прізвище)

Я.О.В.у. Р.І.  
(ініціали та прізвище)

10-06-2021 рік

НУМЕРАЦІЙНА ВІДОМІСТЬ ДЕРЕВ,  
призначених для вибіркової санітарної рубки  
Житомирська область  
ДП «Ємільчинське лісове господарство»

Лісництво Кочинське  
квартал № 14 виділ № 12

урочище \_\_\_\_\_  
ділянка № \_\_\_\_\_ площа 2,0 гектарів

Порядковий номер дерева	Порода	Ступінь товщини стовбурів, сантиметрів			Категорія стану дерева, підстава відбору для рубки	Порядковий номер дерева	Порода	Ступінь товщини стовбурів, сантиметрів			Категорія стану дерева, підстава відбору для рубки
		ділові	напівділові	дров'яні				ділові	напівділові	дров'яні	
1	Сосна		24		І Вел	48	Сосна		28		І Вел
2	- " -		24		І Вел	49	- " -		24		І Вел
3	- " -		28		І Вел	50	- " -		28		І Вел
4	- " -	24			ІІ Згн	51	- " -			24	ІІ Вел
5	- " -	28			ІІ Згн	52	- " -		24		І Вел
6	- " -		24		І Вел	53					
7	- " -	28			ІІІ Стр	54					
8	- " -		24		І Вел	55					
9	- " -		32		І Вел	56					
10	- " -			24	ІІ Вел	57					
11	- " -	28			І Вел	58					
12	- " -		28		І Вел	59					
13	- " -	32			ІІІ Мел	60					
14	- " -	24			ІІІ Бз	61					
15	- " -		32		І Вел	62					
16	- " -		28		І Вел	63					
17	- " -		28		І Вел	64					
18	- " -		24		І Вел	65					
19	- " -			28	ІІ Вел	66					
20	- " -	28			ІІІ Бз	67					
21	- " -		32		І Вел	68					
22	- " -	24			ІІІ Стр	69					
23	- " -		32		І Вел	70					
24	- " -		24		І Вел	71					
25	- " -	28			ІІІ Стр	72					
26	- " -	32			ІІІ Мел	73					
27	- " -		28		І Вел	74					
28	- " -		28		І Вел	75					
29	- " -			24	ІІ Вел	76					
30	- " -	32			І Вел	77					
31	- " -	32			І Вел	78					
32	- " -	24			ІІІ Згн	79					
33	- " -	24			ІІІ Згн	80					
34	- " -		32		І Вел	81					
35	- " -			28	ІІ Вел	82					
36	- " -		24		І Вел	83					
37	- " -		24		І Вел	84					
38	- " -	28			ІІІ Стр	85					
39	- " -	32			ІІІ Згн	86					
40	- " -		28		І Вел	87					
41	- " -	24			І Вел	88					
42	- " -	32			І Вел	89					
43	- " -		24		І Вел	90					
44	- " -		32		І Вел	91					
45	- " -	28			ІІІ Згн	92					
46	- " -		28		І Вел	93					
47	- " -		24		І Вел	94					

Порядковий номер дерева	Порода	Ступінь товщини стовбурів, сантиметрів			Категорія стану дерева, підстава відбору для рубки	Порядковий номер дерева	Порода	Ступінь товщини стовбурів, сантиметрів			Категорія стану дерева, підстава відбору
		ділові	напівділові	дров'яні				ділові	напівділові	дров'яні	
95						136					
96						137					
97						138					
98						139					
99						140					
100						141					
101						142					
102						143					
103						144					
104						145					
105						146					
106						147					
107						148					
108						149					
109						150					
110						151					
111						152					
112						153					
113						154					
114						155					
115						156					
116						157					
117						158					
118						159					
119						160					
120						161					
121						162					
122						163					
123						164					
124						165					
125						166					
126						167					
127						168					
128						169					
129						170					
130						171					
131						172					
132						173					
133						174					
134						175					
135						176					

Всього пронумеровано дерев: студесям два (дерева)  
(кількість словами)

ст м лиса  
(посада)

м / лиса  
(посада)

м / лиса  
(посада)

[підпис]  
(підпис)

[підпис]  
(підпис)

[підпис]  
(підпис)

Нумерацію і перелік провели:

Яковчук Р.І.  
(ініціали та прізвище)

Мирошник С.О.  
(ініціали та прізвище)

Чуриков Г.В.  
(ініціали та прізвище)

2 ----- 2021 рік



НУМЕРАЦІЙНА ВІДОМІСТЬ ДЕРЕВ,  
призначених для вибіркової санітарної рубки  
Житомирська область  
ДП «Смільчинське лісове господарство»

Лісництво Кочичинське  
квартал № 27 виділ № 59

урочище \_\_\_\_\_  
ділянка № \_\_\_\_\_ площа 2,8 гектарів

Порядковий номер дерева	Порода	Ступінь товщини стовбурів, сантиметрів			Категорія стану дерева, підстава відбору для рубки	Порядковий номер дерева	Порода	Ступінь товщини стовбурів, сантиметрів			Категорія стану дерева, підстава відбору для рубки
		ділові	напівділові	дров'яні				ділові	напівділові	дров'яні	
1	сосна	28			IV бсмх	48	сосна	36			IV бсмх
2	-11-	32			IV бсмх	49	-11-		24		V бсмх
3	-11-	24			V бсмх	50	-11-	24			IV змсм
4	дуб			24	VI бсмх	51	-11-	32			IV змсм
5	береза	24			V бсмх	52	-11-		24		V змсм
6	білока	24			IV змсм	53	-11-	24			IV бсмх
7	-11-	28			IV бсмх	54	-11-	32			IV бсмх
8	-11-	28			IV бсмх	55	-11-	28			V змсм
9	-11-	28			V змсм	56	береза			24	VI бсмх
10	-11-	32			IV бсмх	57	-11-			28	VI бсмх
11	-11-	28			IV бсмх	58	сосна		28		V бсмх
12	-11-	28			V бсмх	59	-11-	24			IV бсмх
13	-11-	28			IV змсм	60	-11-	28			V бсмх
14	-11-	28			IV змсм	61	-11-			28	IV бсмх
15	-11-	24			V бсмх	62	-11-	28			IV бсмх
16	-11-	28			IV бсмх	63	-11-	28			IV змсм
17	-11-	28			IV бсмх	64	-11-		28		V бсмх
18	-11-	28			IV бсмх	65	-11-	24			IV бсмх
19	-11-	24			V змсм	66	-11-	32			IV бсмх
20	-11-	24			IV змсм	67	-11-	24			IV змсм
21	-11-	28			V бсмх	68	-11-	32			IV змсм
22	-11-		32		V бсмх	69	-11-	24			IV змсм
23	-11-		28		V бсмх	70	-11-		24		V бсмх
24	сосна	28			IV бсмх	71	береза			28	VI бсмх
25	-11-			24	VI бсмх	72	білока		28		V бсмх
26	-11-	24			IV бсмх	73	сосна	32			IV бсмх
27	-11-	28			IV бсмх	74	-11-		32		V бсмх
28	-11-	40			IV бсмх	75	береза	32			V змсм
29	-11-	24			IV бсмх	76	-11-			32	VI бсмх
30	-11-		28		V бсмх	77	-11-	28			V бсмх
31	-11-	28			IV змсм	78	сосна			28	VI бсмх
32	-11-	32			IV бсмх	79	-11-	44			IV змсм
33	-11-	24			IV бсмх	80	-11-	40			IV бсмх
34	-11-		28		V бсмх	81	-11-			28	VI бсмх
35	-11-	28			IV см-фак	82	-11-			32	VI бсмх
36	-11-	24			IV бсмх	83	-11-			28	VI бсмх
37	-11-			24	VI бсмх	84	-11-	32			IV бсмх
38	-11-			28	VI бсмх	85	-11-	36			IV бсмх
39	-11-	28			IV бсмх	86	білока		32		V змсм
40	-11-			28	VI бсмх	87	-11-	24			IV змсм
41	-11-	24			V змсм	88	-11-	24			IV бсмх
42	-11-	32			V змсм	89	-11-	24			IV бсмх
43	-11-	36			IV бсмх	90	-11-	24			IV бсмх
44	-11-	32			V змсм	91	-11-			24	VI бсмх
45	-11-	24			V змсм	92	дуб			24	VI бсмх
46	-11-	36			V бсмх	93	білока		28		V змсм
47	-11-	24			IV бсмх	94	-11-	24			IV змсм

Порядковий номер дерева	Порода	Ступінь товщини стовбурів, сантиметрів			Категорія стану дерева, підстава відбору для рубки	Порядковий номер дерева	Порода	Ступінь товщини стовбурів, сантиметрів			Категорія стану дерева, підстава відбору для
		ділові	напівділові	дров'яні				ділові	напівділові	дров'яні	
95	сосна	44			IV см-рак	136	білка	24			IV бсмх
96	білка		28		V бсмх	137	- II -	40			IV бсмх
97	- II -	32			IV бсмх	138	- II -			40	IV бсмх
98	- II -	28			IV бсмх	139	- II -		24		V бсмх
99	- II -		32		V бсмх	140	- II -	24			IV бсмх
100	- II -	32			IV змсм	141	- II -		24		V бсмх
101	- II -	28			IV змсм	142	- II -	24			IV бсмх
102	- II -	24			IV змсм	143	- II -	32			IV змсм
103	- II -	28			IV змсм	144	- II -	36			IV змсм
104	- II -	32			IV бсмх	145	- II -	32			V бсмх
105	- II -		32		V бсмх	146	- II -	24			IV змсм
106	- II -		24		V бсмх	147	- II -	32			V бсмх
107	- II -	24			IV бсмх	148	- II -			32	V бсмх
108	- II -	24			IV бсмх	149	- II -		28		IV бсмх
109	- II -		24		V змсм	150	- II -	24			IV бсмх
110	- II -	28			IV бсмх	151	- II -			24	IV бсмх
111	- II -	24			IV бсмх	152	- II -	24			IV бсмх
112	- II -	32			IV бсмх	153	- II -			28	V бсмх
113	- II -	28			IV змсм	154	- II -			24	V бсмх
114	- II -		32		V бсмх	155	- II -			28	V змсм
115	- II -	36			IV бсмх	156	- II -	28			V бсмх
116	- II -	32			IV бсмх	157	- II -	32			IV бсмх
117	- II -	36			IV бсмх	158	- II -	28			IV бсмх
118	- II -	32			V змсм	159	- II -			28	V бсмх
119	- II -	24			V бсмх	160	- II -	32			IV бсмх
120	- II -			32	IV бсмх	161	- II -			36	IV бсмх
121	- II -	24			IV бсмх	162	- II -	32			IV бсмх
122	- II -	28			IV змсм	163	- II -			28	V бсмх
123	- II -			32	IV змсм	164	- II -			32	V бсмх
124	- II -	24			V змсм	165	- II -			28	V змсм
125	- II -	28			IV бсмх	166	- II -		32		V бсмх
126	- II -	28			V бсмх	167	осика			28	IV бсмх
127	- II -	28			IV бсмх	168	білка	32			V змсм
128	- II -	40			IV бсмх	169	дуб			24	V бсмх
129	- II -		24		V бсмх	170	білка	32			IV бсмх
130	- II -	24			V бсмх	171	осика	28			IV змсм
131	- II -	28			IV бсмх	172	- II -			32	IV бсмх
132	- II -		24		V бсмх	173	- II -			40	V бсмх
133	- II -	36			IV бсмх	174	білка		28		V бсмх
134	- II -	28			IV змсм	175	- II -				V бсмх
135	- II -	28			IV змсм	176	- II -	32			IV змсм

Всього пронумеровано дерев: \_\_\_\_\_  
(кількість словами)

Нумерацію і перелік провели:

\_\_\_\_\_ (посада)

\_\_\_\_\_ (підпис)

\_\_\_\_\_ (ініціали та прізвище)

\_\_\_\_\_ (посада)

\_\_\_\_\_ (підпис)

\_\_\_\_\_ (ініціали та прізвище)

\_\_\_\_\_ (посада)

\_\_\_\_\_ (підпис)

\_\_\_\_\_ (ініціали та прізвище)

-----2021 рік

Продовження

НУМЕРАЦІЙНА ВІДОМІСТЬ ДЕРЕВ,  
призначених для вибіркової санітарної рубки  
Житомирська область  
ДП «Смільчинське лісове господарство»

Лісництво Кочичинське  
квартал № 22

виділ № 59

урочище \_\_\_\_\_  
ділянка № \_\_\_\_\_

площа 2,8 гектарів

Порядковий номер дерева	Порода	Ступінь товщини стовбурів, сантиметрів			Категорія стану дерева, підстава відбору для рубки	Порядковий номер дерева	Порода	Ступінь товщини стовбурів, сантиметрів			Категорія стану дерева, підстава відбору для рубки
		ділові	напівділові	дров'яні				ділові	напівділові	дров'яні	
177	осика			32	IV б смх	222	сосна			24	IV б смх
178	береза	36			IV з смх	223	-11-	24			IV б смх
179	-11-	28			IV б смх	224	-11-	28			IV б смх
180	осика			24	IV б смх	225	-11-	28			IV б смх
181	береза	28			IV б смх	226	-11-			28	IV б смх
182	-11-			24	IV б смх	227	-11-	28			IV б смх
183	сосна	24			IV б смх	228	-11-	28			IV б смх
184	-11-		32		V б смх	229	-11-		28		V б смх
185	-11-	24			IV б смх	230	-11-	28			IV б смх
186	-11-	40			IV б смх	231	-11-		28		IV з смх
187	-11-	28			IV б смх	232	-11-	28			IV б смх
188	-11-	28			IV б смх	233	-11-	28			IV з смх
189	-11-	28			IV б смх	234	-11-	32			IV см-фак
190	-11-	32			IV б смх	235	-11-			32	IV б смх
191	-11-	32			IV б смх	236	-11-	32			IV б смх
192	-11-	28			IV б смх	237	-11-	32			IV б смх
193	-11-	24			IV б смх	238	-11-			32	IV б смх
194	-11-		36		V з смх	239	-11-	32			IV б смх
195	-11-	36			IV з смх	240	-11-	32			IV б смх
196	-11-			24	IV б смх	241	-11-	32			IV б смх
197	-11-	24			IV б смх	242	-11-			32	VI б смх
198	-11-			36	IV б смх	243	береза			24	VI б смх
199	-11-		36		V б смх	244	-11-			28	VI з смх
200	-11-	36			IV б смх						
201	-11-			36	IV б смх						
202	-11-	24			IV б смх						
203	-11-	28			IV б смх						
204	-11-			24	IV б смх						
205	-11-	24			IV б смх						
206	-11-	24			IV б смх						
207	-11-	24			IV з смх						
208	-11-	28			IV б смх						
209	-11-		24		IV б смх						
210	-11-	32			IV б смх						
211	-11-	32			IV б смх						
212	-11-	24			V б смх						
213	-11-		24		V з смх						
214	-11-	28			IV б смх						
215	-11-		24		V б смх						
216	-11-	28			IV б смх						
217	-11-	24			IV б смх						
218	-11-	28			IV б смх						
219	-11-			24	IV б смх						
220	-11-	24			IV б смх						
221	-11-	24			IV б смх						





НУМЕРАЦІЙНА ВІДОМІСТЬ ДЕРЕВ,  
призначених для вибіркової санітарної рубки  
Житомирська область  
ДП «Смільчинське лісове господарство»

Лісництво Кочинське  
квартал № 23 виділ № 12

урочище \_\_\_\_\_  
ділянка № 2 площа 45 гектарів

Порядковий номер дерева	Порода	Ступінь товщини стовбурів, сантиметрів			Категорія стану дерева, підстава відбору для рубки	Порядковий номер дерева	Порода	Ступінь товщини стовбурів, сантиметрів			Категорія стану дерева, підстава відбору для рубки
		ділові	напівділові	дров'яні				ділові	напівділові	дров'яні	
1	С3		24		у вст.	48	С3		28		у вст.
2	-11-		28		у вст.	49	-11-		24		у вст.
3	-11-		24		у вст.	50	-11-			28	у вст.
4	-11-		24		у вст.	51	-11-		24		у вст.
5	-11-		28		у вст.	52	-11-	28			у вст.
6	-11-		28		у вст.	53	-11-		24		у вст.
7	-11-		32		у вст.	54	-11-		28		у вст.
8	-11-		24		у вст.	55	-11-		32		у вст.
9	-11-		28		у вст.	56	-11-		28		у вст.
10	-11-		24		у вст.	57	-11-		24		у вст.
11	-11-	32			у вст.	58	-11-		28		у вст.
12	-11-		24		у вст.	59	-11-		32		у вст.
13	-11-		24		у вст.	60	-11-		32		у вст.
14	-11-		28		у вст.	61	-11-			24	у вст.
15	-11-			24	у вст.	62	-11-	28			у вст.
16	-11-	28			у вст.	63	-11-		32		у вст.
17	-11-		28		у вст.	64	-11-		24		у вст.
18	-11-		32		у вст.	65	-11-		28		у вст.
19	-11-		24		у вст.	66	-11-	32			у вст.
20	-11-		36		у вст.	67	-11-		28		у вст.
21	-11-	28			у вст.	68	-11-			28	у вст.
22	-11-	24			у вст.	69	-11-		24		у вст.
23	-11-		28		у вст.	70	-11-		28		у вст.
24	-11-		32		у вст.	71	-11-		32		у вст.
25	-11-		24		у вст.	72	-11-	32			у вст.
26	-11-		28		у вст.	73	-11-		28		у вст.
27	-11-		24		у вст.	74	-11-		32		у вст.
28	-11-			32	у вст.	75	-11-		28		у вст.
29	-11-	28			у вст.	76	-11-		24		у вст.
30	-11-		24		у вст.	77	-11-		24		у вст.
31	-11-		28		у вст.	78	-11-		28		у вст.
32	-11-		32		у вст.	79	-11-			32	у вст.
33	-11-	24			у вст.	80	-11-		28		у вст.
34	-11-		28		у вст.	81	-11-	28			у вст.
35	-11-		24		у вст.	82	-11-		28		у вст.
36	-11-			32	у вст.	83	-11-		28		у вст.
37	-11-	32			у вст.	84	-11-		24		у вст.
38	-11-		28		у вст.	85	-11-		32		у вст.
39	-11-		36		у вст.	86	-11-		28		у вст.
40	-11-		28		у вст.	87	-11-		28		у вст.
41	-11-		28		у вст.	88	-11-	32			у вст.
42	-11-		32		у вст.	89	-11-		32		у вст.
43	-11-	24			у вст.	90	-11-		24		у вст.
44	-11-		32		у вст.	91	-11-		28		у вст.
45	-11-		28		у вст.	92	-11-	28			у вст.
46	-11-		24		у вст.	93	-11-		28		у вст.
47	-11-		24		у вст.	94	-11-	32			у вст.

Порядковий номер дерева	Порода	Ступінь товщини стовбурів, сантиметрів			Категорія стану дерева, підстава відбору для рубки	Порядковий номер дерева	Порода	Ступінь товщини стовбурів, сантиметрів			Категорія стану дерева, підстава відбору
		ділові	напівділові	дров'яні				ділові	напівділові	дров'яні	
95	ОЗ		28		в бач	136					
96	-11-		32		в бач	137					
97	-11-		24		в бач	138					
98	-11-		32		в бач	139					
99	-11-		28		в бач	140					
100	-11-		24		в бач	141					
101	-11-			28	в бач	142					
102	-11-		28		в бач	143					
103	-11-		28		в бач	144					
104	-11-		24		в бач	145					
105	-11-		28		в бач	146					
106	-11-		24		в бач	147					
107						148					
108						149					
109						150					
110						151					
111						152					
112						153					
113						154					
114						155					
115						156					
116						157					
117						158					
118						159					
119						160					
120						161					
121						162					
122						163					
123						164					
124						165					
125						166					
126						167					
127						168					
128						169					
129						170					
130						171					
131						172					
132						173					
133						174					
134						175					
135						176					

Всього пронумеровано дерев: Одно місце (дерева)  
(кількість словами)

ст м/л/с/у

(посада)

м/л/с/у

(посада)

м/л/с/у

(посада)

[підпис]

(підпис)

[підпис]

(підпис)

[підпис]

(підпис)

Нумерацію і перелік провели:

Яковлук Р.І.

(ініціали та прізвище)

Курчак Г.В.

(ініціали та прізвище)

Драчун С.В.

(ініціали та прізвище)

21. 06. 2021 рік



НУМЕРАЦІЙНА ВІДОМІСТЬ ДЕРЕВ,  
призначених для вибіркової санітарної рубки  
Житомирська область  
ДП «Ємільчинське лісове господарство»

Лісництво Кочинське  
квартал № 20 виділ № 43

урочище \_\_\_\_\_  
ділянка № 1 площа 10 гектарів

Порядковий номер дерева	Порода	Ступінь товщини стовбурів, сантиметрів			Категорія стану дерева, підстава відбору для рубки	Порядковий номер дерева	Порода	Ступінь товщини стовбурів, сантиметрів			Категорія стану дерева, підстава відбору для рубки
		ділові	напівділові	дров'яні				ділові	напівділові	дров'яні	
1	С3		24		в бсн	48					
2	-н-	28			в бсн	49					
3	-н-		24		в бсн	50					
4	-н-		32		в бсн	51					
5	-н-		28		в бсн	52					
6	-н-	24			в бсн	53					
7	-н-		28		в бсн	54					
8	-н-		32		в бсн	55					
9	-н-	28			в бсн	56					
10	-н-		24		в бсн	57					
11	-н-		36		в бсн	58					
12	бн			32	в бсн	59					
13	С3		28		в бсн	60					
14	-н-	48			в бсн	61					
15	-н-		32		в бсн	62					
16	-н-		28		в бсн	63					
17	-н-		36		в бсн	64					
18	-н-	32			в бсн	65					
19	-н-		24		в бсн	66					
20	-н-	36			в бсн	67					
21	-н-		32		в бсн	68					
22	-н-		28		в бсн	69					
23	-н-	28			в бсн	70					
24	-н-		36		в бсн	71					
25	С3			28	в бсн	72					
26	С3	40			в бсн	73					
27	-н-		40		в бсн	74					
28	-н-		28		в бсн	75					
29	-н-		24		в бсн	76					
30	-н-	32			в бсн	77					
31	-н-		32		в бсн	78					
32	-н-		36		в бсн	79					
33	-н-	28			в бсн	80					
34	-н-	36			в бсн	81					
35	-н-		32		в бсн	82					
36	-н-		24		в бсн	83					
37	-н-	32			в бсн	84					
38	-н-		28		в бсн	85					
39	-н-		36		в бсн	86					
40	-н-		32		в бсн	87					
41	-н-		24		в бсн	88					
42	-н-		24		в бсн	89					
43	-н-		40		в бсн	90					
44	-н-	32			в бсн	91					
45	-н-		28		в бсн	92					
46	-н-		36		в бсн	93					
47	-н-		32		в бсн	94					

Порядковий номер дерева	Порода	Ступінь товщини стовбурів, сантиметрів			Категорія стану дерева, підстава відбору для рубки	Порядковий номер дерева	Порода	Ступінь товщини стовбурів, сантиметрів			Категорія стану дерева, підстава відбору для рубки
		ділові	напівділові	дров'яні				ділові	напівділові	дров'яні	
95						136					
96						137					
97						138					
98						139					
99						140					
100						141					
101						142					
102						143					
103						144					
104						145					
105						146					
106						147					
107						148					
108						149					
109						150					
110						151					
111						152					
112						153					
113						154					
114						155					
115						156					
116						157					
117						158					
118						159					
119						160					
120						161					
121						162					
122						163					
123						164					
124						165					
125						166					
126						167					
127						168					
128						169					
129						170					
130						171					
131						172					
132						173					
133						174					
134						175					
135						176					

Всього пронумеровано дерев: сорок сім дерев  
(кількість словами)

Нумерацію і перелік провели:

М.Ріс  
(посада)

[підпис]  
(підпис)

Давид Р.І.  
(ініціали та прізвище)

М.Ріс  
(посада)

[підпис]  
(підпис)

Давид Р.І.  
(ініціали та прізвище)

М.Ріс  
(посада)

[підпис]  
(підпис)

Давид Р.І.  
(ініціали та прізвище)

12 - 06 - 2021 рік

НУМЕРАЦІЙНА ВІДОМІСТЬ ДЕРЕВ,  
призначених для вибіркової санітарної рубки  
Житомирська область  
ДП «Смільчинське лісове господарство»

Лісництво Кочичинське  
квартал № 61 виділ № 9

урочище \_\_\_\_\_  
ділянка № \_\_\_\_\_ площа 2,8 гектарів

Порядковий номер дерева	Порода	Ступінь товщини стовбурів, сантиметрів			Категорія стану дерева, підстава відбору для рубки	Порядковий номер дерева	Порода	Ступінь товщини стовбурів, сантиметрів			Категорія стану дерева, підстава відбору для рубки
		ділові	напівділові	дров'яні				ділові	напівділові	дров'яні	
1	осика			24	ВБСХ	48	осика			36	ВБСХ
2	береза			24	ВБСХ	49	-11-			40	ВБСХ
3	-11-			32	ВБСХ	50	-11-			28	ВБСХ
4	-11-			28	ВБСХ	51	-11-			40	ВБСХ
5	-11-			24	ВБСХ	52	-11-			28	ВІЗКОМ
6	дуб			28	ВБСХ	53	-11-			36	ВБСХ
7	осика			36	ВБСХ	54	-11-			26	ВБСХ
8	береза			24	ВБСХ	55	-11-			36	ВБСХ
9	вільха			24	ВБСХ	56	-11-			40	ВІЗКОМ
10	береза			32	ВБСХ	57	береза			24	ВБСХ
11	осика			32	ВБСХ	58	осика			28	ВБСХ
12	дуб			36	ВБСХ	59	-11-			36	ВІЗКОМ
13	осика			28	ВБСХ	60	сосна	28			ВІЗКОМ
14	-11-			28	ВБСХ	61	-11-	28			ВБСХ
15	-11-			28	ВБСХ	62	-11-	28			ВБСХ
16	береза			32	ВБСХ	63	береза			24	ВБСХ
17	осика			40	ВБСХ	64	сосна			36	ВБСХ
18	-11-			32	ВБСХ	65	осика			24	ВБСХ
19	-11-			36	ВБСХ	66	-11-			36	ВБСХ
20	-11-			24	ВБСХ	67	-11-			28	ВІЗКОМ
21	береза			32	ВБСХ	68	-11-			32	ВБСХ
22	-11-			24	ВБСХ	69	-11-			36	ВІЗКОМ
23	-11-			28	ВІЗКОМ	70	сосна	24			ВІЗКОМ
24	-11-			24	ВБСХ	71	-11-	24			ВБСХ
25	осика			32	ВБСХ	72	-11-			24	ВБСХ
26	-11-			32	ВБСХ	73	-11-			24	ВБСХ
27	-11-			36	ВБСХ	74	осика			24	ВБСХ
28	-11-			36	ВБСХ	75	-11-			32	ВБСХ
29	-11-			28	ВІЗКОМ	76	-11-			28	ВІЗКОМ
30	-11-			28	ВІЗКОМ	77	-11-			24	ВБСХ
31	береза			28	ВБСХ	78	сосна				ВБСХ
32	-11-			28	ВБСХ	79	-11-	24			ВБСХ
33	осика			28	ВБСХ	80	-11-	24			ВБСХ
34	береза			24	ВБСХ	81	осика			40	ВБСХ
35	осика			24	ВБСХ	82	-11-			24	ВБСХ
36	-11-			28	ВБСХ	83	-11-			36	ВБСХ
37	-11-			24	ВБСХ	84	сосна	28			ВІЗКОМ
38	береза			24	ВБСХ	85	-11-	28			ВІЗКОМ
39	-11-			28	ВБСХ	86	-11-	28			ВБСХ
40	-11-			28	ВБСХ	87	-11-			28	ВБСХ
41	осика			36	ВБСХ	88	-11-	28			ВБСХ
42	-11-			32	ВБСХ	89	-11-			28	ВБСХ
43	-11-			24	ВБСХ	90	-11-	28			ВБСХ
44	-11-			32	ВБСХ	91	-11-			28	ВБСХ
45	-11-			36	ВІЗКОМ	92	осика			32	ВБСХ
46	-11-			32	ВІЗКОМ	93	-11-			32	ВБСХ
47	-11-			36	ВБСХ	94	-11-				ВБСХ



Порядковий номер дерева	Порода	Ступінь товщини стовбурів, сантиметрів			Категорія стану дерева, підстава вдбору для рубки	Порядковий номер дерева	Порода	Ступінь товщини стовбурів, сантиметрів			Категорія стану дерева
		ділові	напівділові	дров'яні				ділові	напівділові	дров'яні	
95	осика			36	VІВсмх	136					
96	-11-			28	VІВсмх	137					
97	сосна			24	VІІзмх	138					
98	-11-			24	VІВсмх	139					
99	-11-			24	VІІзмх	140					
100	осика			28	VІВсмх	141					
101	-11-			28	VІВсмх	142					
102	-11-			32	VІВсмх	143					
103	-11-			36	VІВсмх	144					
104	сосна	24			VІІзмх	145					
105	-11-	24			VІІзм-рх	146					
106	-11-			24	VІВсмх	147					
107	-11-			24	VІВсмх	148					
108	осика			40	VІВсмх	149					
109	-11-			28	VІВсмх	150					
110	-11-			36	VІІзмх	151					
111	сосна			24	VІВсмх	152					
112	-11-	24			VІІзмх	153					
113	-11-	24			VІВсмх	154					
114	осика			28	VІВсмх	155					
115	-11-			36	VІВсмх	156					
116	сосна			24	VІВсмх	157					
117	-11-			24	VІІзмх	158					
118	-11-			36	VІВсмх	159					
119	осика			24	VІВсмх	160					
120						161					
121						162					
122						163					
123						164					
124						165					
125						166					
126						167					
127						168					
128						169					
129						170					
130						171					
131						172					
132						173					
133						174					
134						175					
135						176					

Всього пронумеровано дерев: сто дев'янадцять /дев'я-  
(кількість словами)

Нумерацію і перелік провели:

см. см. / см. см.  
(посада)

[підпис]  
(підпис)

Майборода В.В.  
(ініціали та прізвище)

см. см. / см. см.  
(посада)

[підпис]  
(підпис)

Майборода В.В.  
(ініціали та прізвище)

см. см. / см. см.  
(посада)

[підпис]  
(підпис)

Баран В.І.  
(ініціали та прізвище)

7 07 2021 рік

НУМЕРАЦІЙНА ВІДОМІСТЬ ДЕРЕВ,  
призначених для вибіркової санітарної рубки  
Житомирська область  
ДП «Ємільчинське лісове господарство»

Лісництво Кочичинське  
квартал № 22 виділ № 42

урочище \_\_\_\_\_  
ділянка № \_\_\_\_\_ площа 30 гектарів

Порядковий номер дерева	Порода	Ступінь товщини стовбурів, сантиметрів			Категорія стану дерева, підстава відбору для рубки	Порядковий номер дерева	Порода	Ступінь товщини стовбурів, сантиметрів			Категорія стану дерева, підстава відбору для рубки
		ділові	напівділові	дров'яні				ділові	напівділові	дров'яні	
1	С	24			в. Значно	48	С		24		в. Близько
2	-		24		в. Близько	49	-		24		в. Близько
3	-	24			в. Значно	50	-	32			в. Значно
4	-	26			в. Близько	51	-		24		в. Близько
5	-		24		в. Пр. лог	52	-		24		в. Близько
6	-		32		в. Пр. лог	53	-		24		в. Близько
7	-	24			в. Значно	54	-	24			в. Пр. лог
8	-	24			в. Значно	55	-		24		в. Близько
9	-		24		в. Близько	56	-	24			в. Близько
10	-		24		в. Близько	57	-		24		в. Близько
11	-	24			в. Значно	58	-	32			в. Значно
12	-		24		в. Близько	59	-		24		в. Близько
13	-		24		в. Значно	60	-		24		в. Близько
14	-	24			в. Значно	61	-		32		в. Близько
15	-		32		в. Близько	62	-	24			в. Значно
16	-		24		в. Близько	63	-		24		в. Близько
17	-		24		в. Близько	64	-		24		в. Близько
18	-	32			в. Значно	65	-	24			в. Близько
19	-		24		в. Значно	66	-		32		в. Значно
20	-	24			в. Значно	67	-		24		в. Близько
21	-		24		в. Близько	68	-		24		в. Пр. лог
22	-	36			в. Сторч	69	-	32			в. Пр. лог
23	-		24		в. Близько	70	-		24		в. Пр. лог
24	-		24		в. Близько	71	-		24		в. Пр. лог
25	-	40			в. Пр. лог	72	-		24		в. Близько
26	-		24		в. Близько	73	-	24			в. Значно
27	-	24			в. Значно	74					
28	-		32		в. Близько	75					
29	-		24		в. Близько	76					
30	-	24			в. Значно	77					
31	-		24		в. Близько	78					
32	-		24		в. Близько	79					
33	-		24		в. Близько	80					
34	-		24		в. Близько	81					
35	-		24		в. Близько	82					
36	-		24		в. Близько	83					
37	-	24			в. Значно	84					
38	-	36			в. Значно	85					
39	-		24		в. Близько	86					
40	-		24		в. Близько	87					
41	-	32			в. Пр. лог	88					
42	-		24		в. Близько	89					
43	-		32		в. Близько	90					
44	-		24		в. Близько	91					
45	-		24		в. Пр. лог	92					
46	-		24		в. Близько	93					
47	-	24			в. Значно	94					

Порядковий номер дерева	Порода	Ступінь товщини стовбурів, сантиметрів			Категорія стану дерева, підстава відбору для рубки	Порядковий номер дерева	Порода	Ступінь товщини стовбурів, сантиметрів			Категорія стану дерева, підстава відбору для рубки
		ділові	напівділові	дров'яні				ділові	напівділові	дров'яні	
95						136					
96						137					
97						138					
98						139					
99						140					
100						141					
101						142					
102						143					
103						144					
104						145					
105						146					
106						147					
107						148					
108						149					
109						150					
110						151					
111						152					
112						153					
113						154					
114						155					
115						156					
116						157					
117						158					
118						159					
119						160					
120						161					
121						162					
122						163					
123						164					
124						165					
125						166					
126						167					
127						168					
128						169					
129						170					
130						171					
131						172					
132						173					
133						174					
134						175					
135						176					

Всього пронумеровано дерев: Сімдесят сім / 89

(кількість словами)

Нумерацію і перелік провели:

О. М. Ріс  
(посада)

[підпис]  
(підпис)

Григорій Р. І.  
(ініціали та прізвище)

М. Ріс  
(посада)

[підпис]  
(підпис)

Бірюков О. В.  
(ініціали та прізвище)

М. Ріс  
(посада)

[підпис]  
(підпис)

К. О. С. В.  
(ініціали та прізвище)

5 - 02 - 2021 рік



НУМЕРАЦІЙНА ВІДОМІСТЬ ДЕРЕВ,  
призначених для вибіркової санітарної рубки  
Житомирська область  
ДП «Ємільчинське лісове господарство»

Лісництво Кочичинське  
квартал № 23 виділ № 2

урочище \_\_\_\_\_  
ділянка № \_\_\_\_\_ площа 0,9 гектарів

Порядковий номер дерева	Порода	Ступінь товщини стовбурів, сантиметрів			Категорія стану дерева, підстава відбору для рубки	Порядковий номер дерева	Порода	Ступінь товщини стовбурів, сантиметрів			Категорія стану дерева, підстава відбору для рубки
		ділові	напівділові	дров'яні				ділові	напівділові	дров'яні	
1	Бз		24		1. б. кл.	48					
2	- 11 -		24		1. б. кл.	49					
3	- 11 -			24	1. б. кл.	50					
4	- 11 -		24		1. б. кл.	51					
5	- 11 -		24		1. б. кл.	52					
6	- 11 -		24		1. б. кл.	53					
7	- 11 -		24		1. б. кл.	54					
8	- 11 -			24	1. б. кл.	55					
9						56					
10						57					
11						58					
12						59					
13						60					
14						61					
15						62					
16						63					
17						64					
18						65					
19						66					
20						67					
21						68					
22						69					
23						70					
24						71					
25						72					
26						73					
27						74					
28						75					
29						76					
30						77					
31						78					
32						79					
33						80					
34						81					
35						82					
36						83					
37						84					
38						85					
39						86					
40						87					
41						88					
42						89					
43						90					
44						91					
45						92					
46						93					
47						94					

Порядковий номер дерева	Порода	Ступінь товщини стовбурів, сантиметрів			Категорія стану дерева, підстава відбору для рубки	Порядковий номер дерева	Порода	Ступінь товщини стовбурів, сантиметрів			Категорія стану дерева, підстава відбору для рубки
		ділові	напівділові	дров'яні				ділові	напівділові	дров'яні	
95						136					
96						137					
97						138					
98						139					
99						140					
100						141					
101						142					
102						143					
103						144					
104						145					
105						146					
106						147					
107						148					
108						149					
109						150					
110						151					
111						152					
112						153					
113						154					
114						155					
115						156					
116						157					
117						158					
118						159					
119						160					
120						161					
121						162					
122						163					
123						164					
124						165					
125						166					
126						167					
127						168					
128						169					
129						170					
130						171					
131						172					
132						173					
133						174					
134						175					
135						176					

Всього пронумеровано дерев: Всього (дерева)

(кількість словами)

Нумерацію і перелік провели:

м/р/с/у

(посада)

м/р/с/у

(посада)

м/р/с/у

(посада)

м/р/с/у

(підпис)

м/р/с/у

(підпис)

м/р/с/у

(підпис)

м/р/с/у Р.І.

(ініціали та прізвище)

м/р/с/у В.І.

(ініціали та прізвище)

м/р/с/у С.В.

(ініціали та прізвище)

4 -----2021 рік

НУМЕРАЦІЙНА ВІДОМІСТЬ ДЕРЕВ,  
призначених для вибіркової санітарної рубки  
Житомирська область  
ДП «Смільчинське лісове господарство»

Лісництво Кочичинське  
квартал № 42 виділ № 24

урочище \_\_\_\_\_  
ділянка № \_\_\_\_\_ площа 2,9 гектарів

Порядковий номер дерева	Порода	Ступінь товщини стовбурів, сантиметрів			Категорія стану дерева, підстава відбору для рубки	Порядковий номер дерева	Порода	Ступінь товщини стовбурів, сантиметрів			Категорія стану дерева, підстава відбору для рубки
		ділові	напівділові	дров'яні				ділові	напівділові	дров'яні	
1	сосна	24			IV бач	48	сосна			36	IV бач
2	-II-	36			IV бач	49	-II-	24			IV бач
3	-II-	22			IV бач	50	-II-	24			IV бач
4	-II-		28		V бач	51	-II-	24			IV бач
5	-II-	28			IV бач	52	-II-	24			IV бач
6	-II-	24			IV бач	53	-II-		24		V бач
7	-II-	28			IV бач	54	-II-	28			IV бач
8	-II-	24			IV бач	55	-II-		32		IV бач
9	-II-		24		V бач	56	-II-	24			IV бач
10	-II-	28			IV бач	57	-II-			32	IV бач
11	-II-		28		V бач	58	-II-	36			IV бач
12	-II-	24			IV бач	59	-II-			32	IV бач
13	-II-	28			IV бач	60	-II-		24		IV бач
14	-II-	36			IV бач	61	-II-	40			IV бач
15	-II-	36			V бач	62	-II-			24	IV бач
16	-II-	28			IV бач	63	-II-	24			IV бач
17	-II-	24			IV бач	64	-II-	28			IV бач
18	-II-			36	IV бач	65	-II-			24	IV бач
19	-II-	28			IV бач	66	-II-		24		IV бач
20	-II-		24		IV бач	67	-II-			28	IV бач
21	-II-	24			IV бач	68	-II-	24			IV бач
22	-II-	32			IV бач	69	-II-			28	IV бач
23	-II-	28			IV бач	70	-II-		32		IV бач
24	-II-		28		IV бач	71	-II-	36			IV бач
25	-II-	28			V бач	72	-II-	32			IV бач
26	-II-	28			IV бач	73	-II-	28			IV бач
27	-II-	28			IV бач	74	-II-	36			IV бач
28	-II-		24		V бач	75	-II-	36			IV бач
29	-II-		22		IV бач	76	-II-	40			IV бач
30	-II-	28			IV бач	77					
31	-II-	22			IV бач	78					
32	-II-			36	IV бач	79					
33	-II-	24			IV бач	80					
34	-II-	24			IV бач	81					
35	-II-	28			V бач	82					
36	-II-	24			IV бач	83					
37	-II-		28		V бач	84					
38	-II-	36			IV бач	85					
39	-II-	24			IV бач	86					
40	-II-	24			IV бач	87					
41	-II-	24			IV бач	88					
42	-II-		28		V бач	89					
43	-II-	24			IV бач	90					
44	-II-	24			V бач	91					
45	-II-	28			IV бач	92					
46	-II-		28		V бач	93					
47	-II-		22		V бач	94					



Порядковий номер дерева	Порода	Ступінь товщини стовбурів, сантиметрів			Категорія стану дерева, підстава відбору для рубки	Порядковий номер дерева	Порода	Ступінь товщини стовбурів, сантиметрів			Категорія стану дерева, підстава відбору для рубки
		ділові	напівділові	дров'яні				ділові	напівділові	дров'яні	
95						136					
96						137					
97						138					
98						139					
99						140					
100						141					
101						142					
102						143					
103						144					
104						145					
105						146					
106						147					
107						148					
108						149					
109						150					
110						151					
111						152					
112						153					
113						154					
114						155					
115						156					
116						157					
117						158					
118						159					
119						160					
120						161					
121						162					
122						163					
123						164					
124						165					
125						166					
126						167					
127						168					
128						169					
129						170					
130						171					
131						172					
132						173					
133						174					
134						175					
135						176					

Всього пронумеровано дерев: сімдесят шість /дереб/  
(кількість словами)

Нумерацію і перелік провели:

ст.м/м/м/м  
(посада)

[підпис]  
(підпис)

Майборода ВВ  
(ініціали та прізвище)

м/м/м/м  
(посада)

[підпис]  
(підпис)

Степанчук СП  
(ініціали та прізвище)

м/м/м/м  
(посада)

[підпис]  
(підпис)

Дігус Т В  
(ініціали та прізвище)

12 07 -----2021 рік

НУМЕРАЦІЙНА ВІДОМІСТЬ ДЕРЕВ,  
призначених для вибіркової санітарної рубки  
Житомирська область  
ДП «Ємільчинське лісове господарство»

Лісництво Кочичинське  
квартал № 31 виділ № 39

урочище \_\_\_\_\_  
ділянка № \_\_\_\_\_ площа 9,9 гектарів

Порядковий номер дерева	Порода	Ступінь товщини стовбурів, сантиметрів			Категорія стану дерева, підстава відбору для рубки	Порядковий номер дерева	Порода	Ступінь товщини стовбурів, сантиметрів			Категорія стану дерева, підстава відбору для рубки
		ділові	напівділові	дров'яні				ділові	напівділові	дров'яні	
1	С	24			в. бер. бер.	48	С	24			в. бер. бер.
2	С	24			в. бер. бер.	49	С	24			в. бер. бер.
3	С	24			в. бер. бер.	50	С	24			в. бер. бер.
4	С		24		в. бер. бер.	51	С		24		в. бер. бер.
5	С		24		в. бер. бер.	52	С	24			в. бер. бер.
6	С	24			в. бер. бер.	53	С	24			в. бер. бер.
7	С		24		в. бер. бер.	54	С		24		в. бер. бер.
8	С	24			в. бер. бер.	55	С		24		в. бер. бер.
9	С		24		в. бер. бер.	56	С		24		в. бер. бер.
10	С		32		в. бер. бер.	57	С	24			в. бер. бер.
11	С		24		в. бер. бер.	58	С		32		в. бер. бер.
12	С		24		в. бер. бер.	59	С	24			в. бер. бер.
13	С	24			в. бер. бер.	60	С	32			в. бер. бер.
14	С		24		в. бер. бер.	61	С		24		в. бер. бер.
15	С		24		в. бер. бер.	62	С		24		в. бер. бер.
16	С	24			в. бер. бер.	63	С		24		в. бер. бер.
17	С		24		в. бер. бер.	64	С		24		в. бер. бер.
18	С	24			в. бер. бер.	65	С		24		в. бер. бер.
19	С		32		в. бер. бер.	66	С	24			в. бер. бер.
20	С	24			в. бер. бер.	67	С		24		в. бер. бер.
21	С	32			в. бер. бер.	68	С	24			в. бер. бер.
22	С	24			в. бер. бер.	69	С		24		в. бер. бер.
23	С		24		в. бер. бер.	70	С	32			в. бер. бер.
24	С		32		в. бер. бер.	71	С		24		в. бер. бер.
25	С	24			в. бер. бер.	72	С		32		в. бер. бер.
26	С		24		в. бер. бер.	73	С	24			в. бер. бер.
27	С	24			в. бер. бер.	74	С		24		в. бер. бер.
28	С		24		в. бер. бер.	75	С	32			в. бер. бер.
29	С		24		в. бер. бер.	76	С		24		в. бер. бер.
30	С	24			в. бер. бер.	77	С		24		в. бер. бер.
31	С	24			в. бер. бер.	78	С	24			в. бер. бер.
32	С		24		в. бер. бер.	79	С		32		в. бер. бер.
33	С	24			в. бер. бер.	80	С	24			в. бер. бер.
34	С		32		в. бер. бер.	81	С		24		в. бер. бер.
35	С	24			в. бер. бер.	82	С	32			в. бер. бер.
36	С		24		в. бер. бер.	83	С	24			в. бер. бер.
37	С	32			в. бер. бер.	84	С		24		в. бер. бер.
38	С		24		в. бер. бер.	85	С	24			в. бер. бер.
39	С	24			в. бер. бер.	86	С	24			в. бер. бер.
40	С		24		в. бер. бер.	87	С	24			в. бер. бер.
41	С	24			в. бер. бер.	88	С	24			в. бер. бер.
42	С	24			в. бер. бер.	89	С	32			в. бер. бер.
43	С		24		в. бер. бер.	90	С	24			в. бер. бер.
44	С	24			в. бер. бер.	91	С		24		в. бер. бер.
45	С		32		в. бер. бер.	92	С	24			в. бер. бер.
46	С		24		в. бер. бер.	93	С		24		в. бер. бер.
47	С	24			в. бер. бер.	94	С	24			в. бер. бер.

Порядковий номер дерева	Порода	Ступінь товщини стовбурів, сантиметрів			Категорія стану дерева, підстава відбору для рубки	Порядковий номер дерева	Порода	Ступінь товщини стовбурів, сантиметрів			Категорія стану дерева
		ділові	напівділові	дров'яні				ділові	напівділові	дров'яні	
95	См	24			в. б. ст.	136					
96	См		24		в. б. ст.	137					
97	См		24		в. б. ст.	138					
98	См	24			в. б. ст.	139					
99	См		24		в. б. ст.	140					
100	См	24			в. б. ст.	141					
101						142					
102						143					
103						144					
104						145					
105						146					
106						147					
107						148					
108						149					
109						150					
110						151					
111						152					
112						153					
113						154					
114						155					
115						156					
116						157					
117						158					
118						159					
119						160					
120						161					
121						162					
122						163					
123						164					
124						165					
125						166					
126						167					
127						168					
128						169					
129						170					
130						171					
131						172					
132						173					
133						174					
134						175					
135						176					

Всього пронумеровано дерев: См (берез.)

(кількість словами)

Нумерацію і перелік провели:

С. М. Писун  
(посада)

[підпис]  
(підпис)

М. М. Бугай Р. І.  
(ініціали та прізвище)

М. М. Писун  
(посада)

[підпис]  
(підпис)

В. М. Бугай Р. І.  
(ініціали та прізвище)

М. М. Писун  
(посада)

[підпис]  
(підпис)

В. М. Бугай Р. І.  
(ініціали та прізвище)

14 02 -----2021 рік



НУМЕРАЦІЙНА ВІДОМІСТЬ ДЕРЕВ,  
призначених для вибіркової санітарної рубки  
Житомирська область  
ДП «Смільчинське лісове господарство»

Лісництво Кочичинське  
квартал № 22 виділ № 5

урочище \_\_\_\_\_  
ділянка № \_\_\_\_\_ площа 34 гектарів

Порядковий номер дерева	Порода	Ступінь товщини стовбурів, сантиметрів			Категорія стану дерева, підстава вибору для рубки	Порядковий номер дерева	Порода	Ступінь товщини стовбурів, сантиметрів			Категорія стану дерева, підстава вибору для рубки
		ділові	напівділові	дров'яні				ділові	напівділові	дров'яні	
1	Сг		24		в бача	48	-н-		24		в бача
2	-н-		24		в бача	49	-н-		24		в бача
3	-н-		24		в бача	50	-н-	24			в бача
4	-н-		24		в бача	51	-н-	24			в бача
5	-н-	24			в бача	52	-н-	24			в бача
6	-н-		24		в бача	53	-н-		24		в бача
7	-н-	32			в бача	54	-н-		24		в бача
8	-н-	24			в бача	55	-н-	24			в бача
9	-н-		24		в бача	56	-н-		22		в бача
10	-н-		24		в бача	57	-н-	24			в бача
11	-н-		24		в бача	58	-н-	24			в бача
12	-н-	24			в бача	59	-н-		24		в бача
13	-н-	24			в бача	60	-н-	24			в бача
14	-н-		32		в бача	61	-н-		24		в бача
15	-н-		24		в бача	62	-н-	32			в бача
16	-н-	24			в бача	63	-н-	24			в бача
17	-н-		24		в бача	64	-н-		24		в бача
18	Бг			24	в бача	65	-н-		24		в бача
19	Сг	24			в бача	66	-н-	24			в бача
20	-н-	24			в бача	67	-н-	24			в бача
21	-н-		24		в бача	68	-н-		24		в бача
22	-н-		32		в бача	69	-н-	32			в бача
23	-н-		24		в бача	70	-н-		24		в бача
24	-н-		32		в бача	71	-н-	32			в бача
25	-н-	24			в бача	72	-н-	32			в бача
26	-н-	24			в бача	73	-н-		24		в бача
27	-н-	32			в бача	74	-н-		24		в бача
28	-н-	24			в бача	75	-н-		24		в бача
29	-н-		24		в бача	76	-н-	24			в бача
30	-н-		24		в бача	77	-н-		32		в бача
31	-н-	24			в бача	78	-н-	24			в бача
32	-н-		32		в бача	79	-н-	24			в бача
33	-н-	24			в бача	80	-н-		24		в бача
34	-н-		24		в бача	81	-н-	24			в бача
35	-н-	32			в бача	82	-н-	24			в бача
36	-н-		24		в бача	83	-н-	24			в бача
37	-н-	24			в бача	84	-н-				в бача
38	-н-	24			в бача	85	-н-				в бача
39	-н-		24		в бача	86	-н-				в бача
40	-н-	24			в бача	87	-н-				в бача
41	-н-	24			в бача	88	-н-				в бача
42	-н-		24		в бача	89	-н-				в бача
43	-н-		24		в бача	90	-н-				в бача
44	-н-		24		в бача	91	-н-				в бача
45	-н-	24			в бача	92	-н-				в бача
46	-н-	24			в бача	93	-н-				в бача
47	-н-	24			в бача	94	-н-				в бача

Порядковий номер дерева	Порода	Ступінь товщини стовбурів, сантиметрів			Категорія стану дерева, підстава відбору для рубки	Порядковий номер дерева	Порода	Ступінь товщини стовбурів, сантиметрів			Категорія стану дерева, підстава відбору для рубки
		ділові	напівділові	дров'яні				ділові	напівділові	дров'яні	
95						136					
96						137					
97						138					
98						139					
99						140					
100						141					
101						142					
102						143					
103						144					
104						145					
105						146					
106						147					
107						148					
108						149					
109						150					
110						151					
111						152					
112						153					
113						154					
114						155					
115						156					
116						157					
117						158					
118						159					
119						160					
120						161					
121						162					
122						163					
123						164					
124						165					
125						166					
126						167					
127						168					
128						169					
129						170					
130						171					
131						172					
132						173					
133						174					
134						175					
135						176					

Всього пронумеровано дерев: Вісімдесят сім (87 дерев.)  
(кількість словами)

ст. м. Лиса  
(посада)

м. Лиса  
(посада)

м. Лиса  
(посада)

[Підпис]  
(підпис)

[Підпис]  
(підпис)

[Підпис]  
(підпис)

Нумерацію і перелік провели:

Кисельов Р.І.  
(ініціали та прізвище)

Курманов Г.І.  
(ініціали та прізвище)

Курманов Р.І.  
(ініціали та прізвище)

14 02 2021 рік