

АКТ
поточного лісопатологічного обстеження

20 серпня 2021 року

с.м.т. Ємільчине

Мною, інженером – лісопатологом I - категорії ДСЛП «Вінницялісозахист» Радевичем О.О., відповідно листа ДП «Ємільчинське ЛГ» № 1036 від 10.08.2021 року, за участю головного лісничого ДП «Ємільчинське ЛГ» Мельниченка О.М., інженера ЛГ ДП «Ємільчинське ЛГ» Романчука С.В. в присутності посадових осіб Ємільчинського, Гартівського, Глумчанського, Королівського, Кочичинського, Жужельського та Барашівського лісництв, в період з 16.08.2021р. по 20.08.2021 р., провели поточне лісопатологічне обстеження насаджень, які перебувають у постійному користуванні ДП «Ємільчинське ЛГ».

По маршрутному ходу було обстежено лісові насадження в наступних кварталах:

Барашівське л-во - 15,17,26,31,32,33,37,68,71,75,79,84
Гартівське л-во - 7,17,24,25,26,29,35,38,40,50,51,55,59,62,65,75.
Глумчанське л-во - 9,24,25,27,35,45,54,55,57.
Ємільчинське л-во - 49,60,61,67,73,77.
Жужельське л-во - 8,15,16,17,19,21,26,39,43,45,46,58,60,63,64
Королівське л-во - 4,18,26,29,31,40,43,53,75
Кочичинське л-во - 18,19,27,39,41,42,49,66,68

Обстежені деревостани в основному представлені різновіковими чистими та мішаними насадженнями з головною породою Сз, Дз, Бп, Яле, Гз. Всього обстежена площа складає 251,3 га.

По причинах розладнання:

- Верхівковий короїд – 151,7 га. з них слабого ступеню – 121,4 га., середнього ступеню – 29,8 га., сильного ступеню – 0,5 га.
- Стовбурові гнилі – 20,7 га. з них слабого ступеню – 1,2 га., середнього ступеню – 18,4 га. сильного ступеню – 1,1 га
- Вітровал, бурелом – 77,4 га. з них слабого ступеню – 73,5 га. середнього ступеню – 3,9 га.
- Короїд типограф – 1,5 слабого ступеню

Загальна обстежена площа по ДП «Ємільчинське ЛГ»

становить 251,3 га.

Рекомендовано провести:

- санітарних рубань вибіркових – 251,3 га.

Лісопатологічна характеристика обстежених насаджень:

Обстежені насадження характеризуються незадовільним санітарним станом – всихання різної інтенсивності. Причинами погіршення санітарного стану є діяльність комплексу стовбурових шкідників у видовому складі яких

переважає у соснових насадженнях - короїд верхівковий, у ялинових - короїд-типограф, у дубових - дубова бронзова златка, діяльність хвороб лісу опеньок осінній, трутовик справжній, трутовик несправжній та пошкодження насаджень вітровалом, буреломом

Насадження, що потребують проведення санітарних рубань вибіркових:

Насадження, пошкоджені верхівковим короїдом та короїдом-типографом, характеризуються змішаним всиханням соснових та ялинових деревостанів. Всихання даних насаджень коливається в широких межах - від 5% до 15%. Основу дерев сосни та ялини, що потребують видалення становлять дерева 5 та 6 категорій стану (характеризуються частковим опаданням кори, дерева відпрацьовані стовбуровими шкідниками, хвоя, гілки другого і третього порядків відсутні). Переважаючими видами стовбурових шкідників в соснових насадженнях є короїд верхівковий, лубоїд сосновий малий - враховуючи біологію даних шкідників відповідно тип всихання - вершинний. Разом з тим значна частина сухостійних дерев породи сосна відпрацьована короїдом шестизубим, деяка кількість дерев, що відноситься до сухостою минулих років - стовбуровими шкідниками родин вусачів і златок. На даний час насадження, розладнані, з великою кількістю старого сухостою, більша частина якого має зовнішню гниль, частина стала неліквідом, в насадженнях великі об'єми захаращення, в основному неліквідної. Протягом останніх двох років в цих насадженнях відбувається досихання дерев внаслідок пошкодження комплексом стовбурових шкідників: соснові лубоїди, синя соснова златка, соснові вусачі. Ялинові насадження, а також дерева ялини, які знаходяться в домішку інших насаджень пошкоджені короїдом-типографом. Також внутрішні тканини стовбурів в місцях поширення личинкових ходів стовбурових шкідників характеризуються наявністю «синяви» яка характерна при поширенні її збудників - офіостомових грибів.

Всихання листяних насаджень з головною породою береза повисла, осика, вільха чорна, дуб звичайний - обумовлене групою причин як ентомологічного так і фітопатологічного чинника. Серед них: трутовик справжній, трутовик несправжній, опеньок осінній, березова водянка, омела біла, халаровий некроз ясеня, дубова бронзова златка, мікоз дуба. В залежності від умов місцезростання та дії еколого-кліматичних та антропогенних факторів в кожному окремому насадженні можна спостерігати всихання дерев як від однієї домінуючої причини - хвороби або шкідника так і їх в комплексі з переважанням однієї або хвороби або шкідника. Обстежені насадження мають велику кількість дерев 4-6 категорій стану, які характеризуються наявністю плодових тіл дереворуйнівних грибів або дупел на стовбурах, відпрацьовані стовбуровими шкідниками, дерева із зламаним стовбуром, гілки другого і третього порядків відсутні, опадання кори, під залишками кори є грибниця дереворуйнівних грибів. Частина дерев крім того вивалені або з нахилом стовбурів більше ніж 30 градусів від вертикальної осі. В насадженнях, де відбулося всихання дуба звичайного, є дерева дуба які вражені опеньком осіннім з грибницею опенька так і

відпрацьовані бронзовою дубовою златкою, яка здатна заселяти ослаблені дерева дуба і до того ж є переносчиком збудника хвороби судинний мікоз дуба. Всихання даних насаджень коливається в межах – від 5% до 15%.

Насадження, пошкоджені вітровалом, буреломом в цілому відповідають слабкому та середньому ступеню. В насадженнях велика кількість дерев вивалених з корінням, з підірваною кореневою системою, нахилом нижньої та середньої частини стовбура понад 30 градусів від вертикальної осі, а також з дугоподібно зігнутими стовбурами.

Після проведення санітарних рубань порубкові залишки слід знищувати (або шляхом подрібнення з рівномірним розкиданням по площі зрубів або спалювання - в разі неможливості цих заходів складання порубкових решток у купи висотою не більше 0,5-0,7 м. з метою швидкого пересихання гілок і загибелі імаго стовбурових шкідників в них.

Осередки стовбурових гнилей: листяні насадження з головними породами Дз, Влч, Бп, Ос . Характеризуються слабким та середнім ступенем всихання – всихання деревостану носить поодинокий та груповий характер, групи всихання невеликі – в середньому 2-4 дерев.

Характер перебігу патологічних процесів у даних насадженнях різний – наявний як комлевий тип прояву та локалізації гнилей (наявність дупел в комлевій та прикореневій частинах стовбурів дерев) так і вершинний – в кронах дерев, що призводить до прояву суховершинності (мікози), широкого поширення водяних пагонів як одного із головних показників ослаблення деревостанів. Суховершинність за зовнішніми проявами перебігу захворювання відповідає трахеомікозу (дерева породи Дз). В цілому всихання крон окремих лісоутворюючих порід дерев коливається в межах від 1,2 до 2/3 крон. Поодинокі в насадженнях наявні дерева з плодовими тілами дерева руйнівних грибів – трутовиків, а саме у видовому плані найчастіше зустрічаються – трутовик дубовий несправжній, б'єркандерра, та інші види трутовиків, що теж призводять до появи та розповсюдженню у внутрішніх тканинах деревини стовбурних гнилей.

Для поліпшення санітарного стану лісів та відповідно до «Санітарних правил в лісах України» в редакції постанови Кабінету Міністрів України від 09 грудня 2020 р № 1224 рекомендовано провести санітарне рубання вибіркове (СРВ) на площі 251,3 га.

Таксаційні характеристики обстежених насаджень та запаси деревини внесені у відомість поточного лісопатологічного обстеження використовувалися згідно матеріалів лісовпорядкування 2019 року.

Відомість поточного лісопатологічного обстеження додається.

Під час проведення даного обстеження лісовій охороні ДП «Смільчинське ЛГ» надавалась консультативна та технічна допомога з питань лісозахисту.

РЕКОМЕНДАЦІЇ:

1. З метою недопущення появи та розповсюдження стовбурових шкідників та збереження технічних якостей деревини рубки з поліпшення санітарного стану лісів необхідно провести в максимально стислі терміни.
2. Рубки провести згідно Санітарних правил в лісах України.
3. Порубкові залишки і неліквідну деревину потрібно спалювати або переробляти одночасно із заготівлею, для недопущення розвитку осередків стовбурних шкідників.
4. При спалюванні порубкових решток необхідно дотримуватися Правил пожежної безпеки.
5. Виявлені даним обстеженням осередки шкідників і хвороб зареєструвати в Книзі обліку осередків шкідників і хвороб.
6. Всихаючі та пошкоджені насадження, які спостерігалися при проведенні даного поточного обстеження і не були включені в даний акт, силами лісової охорони підприємства встановити їх місцезнаходження (квартал і виділ) та з допомогою GPS-пристроїв – площу всихання, заповнити Повідомлення про появу ознак погіршення санітарного стану лісових насаджень та інформувати ДСЛП «Вінницялісозахист» для планування виїзду лісопатолога.

Обстеження провів:

Інженер-лісопатолог I- категорії
ДСЛП «Вінницялісозахист»



О.О. Радевич

За участі:

Головний лісничий
ДП «Ємільчинське ЛГ»

О.М. Мельниченко

Інженер лісового господарства
ДП «Ємільчинське ЛГ»

С.В. Романчук



Директор ДСЛП "ВІННИЦЬКА ЛІСОЗАХИСТ"

Володимир Чудак

20.01.2021 року

ПОГОДЖУЮ

Начальник Житомирського обласного управління лісового та мисливського господарства

Віктор Сахнюк

20.01.2021 року



ПЕРЕЛІК

заходів з поліпшення санітарного стану лісів на 2021, рік

ДП "Ємільчинське лісове господарство"

Житомирська область

Лісництво (уточнює)	Номер кварталу	Номер виділу	площа виділу, гектарів	Номер підвиділу	Площа підвиділу, гектарів		склад	вік, років	повнота	бонітет	середня висота, метрів	середній діаметр, сантиметрів	запас деревостану куб. метрів на 1 гектар	Категорія захисності	Вид запланованих заходів	Причини призначення заходів	Орієнтовний запас деревини, що підлягає вирубуванню куб. метрів на 1 гектар	Наваність рослин і тварин, занесених до Червоної книги України
					загальна	у тому числі площа, експлуатації												
1	2	3	4	5	6	7	8	9	10	11	12	13	14	15	16	17	18	19
Барашівське	15	4	0,6		0,6	0,6	8С31Бп1Ос	90	0,6	2	22	32	280	4	СРВ	верхівковий короїд	15	немає
Барашівське	17	5	1,4		1,4	1,4	4Д32Влч2С31Бп1Ос	60	0,8	1	22	24	310	4	СРВ	верхівковий короїд	11	немає
Барашівське	17	14	2,8		2,8	2,8	8Д32С3+Ос	81	0,5	2	22	24	200	4	СРВ	верхівковий короїд	8	немає
Барашівське	26	24	3,6		3,6	3,6	8С31Бп1Влч	61	0,7	1А	25	28	320	4	СРВ	Вітровал/Бурелом	13	немає
Барашівське	26	26	2,5		2,5	2,5	10С3	80	0,7	1А	28	32	440	4	СРВ	верхівковий короїд	15	немає
Барашівське	31	1	5,8		5,8	5,8	8С31Бп1Клг	81	0,6	1А	28	32	320	4	СРВ	верхівковий короїд	9	немає
Барашівське	32	9	1,4		1,4	1,4	8С32Д3+Бп	81	0,5	1А	28	32	290	4	СРВ	верхівковий короїд	7	немає
Барашівське	32	12	3,0		3,0	3,0	8С32Д3	81	0,6	1А	28	32	350	4	СРВ	верхівковий короїд	11	немає
Барашівське	32	24	3,1		3,1	3,1	7С32Д31Бп	81	0,6	1А	29	36	320	4	СРВ	верхівковий короїд	6	немає
Барашівське	32	8	1,0		1,0	1,0	7С32Д31Бп	81	0,6	1А	29	36	330	4	СРВ	верхівковий короїд	14	немає
Барашівське	33	25	3,4	1	0,5	0,5	9С31Бп	60	0,6	1Б	27	30	330	4	СРВ	верхівковий короїд	25	немає
Барашівське	37	5	2,4		2,4	2,4	10С3	61	0,6	1А	23	26	320	4	СРВ	верхівковий короїд	10	немає
Барашівське	68	7	19,4	1	3,0	3,0	10С3+Бп+Ос	86	0,6	1	27	36	360	4	СРВ	верхівковий короїд	12	немає
Барашівське	71	21	1,4		1,4	1,4	9Д31Бп+С3	81	0,7	1	25	28	310	4	СРВ	Вітровал/Бурелом	8	немає
Барашівське	75	29	0,9		0,9	0,9	5С34Бп1Д3+Ос+Влч	70	0,7	1А	26	28	250	4	СРВ	Вітровал/Бурелом	11	немає

1	2	3	4	5	6	7	8	9	10	11	12	13	14	15	16	17	18	19
Барашівське	79	5	15,0		15,0	15,0	6С32Бп1С61Ос	71	0,7	1А	27	32	320	4	СРВ	верхівковий короїд	8	немає
Барашівське	84	3	5,0		5,0	5,0	3Бп3Влч2Ос2С3+Дз	65	0,5	2	23	28	220	4	СРВ	верхівковий короїд	8	немає
Всього по л-ву																		
Гартівське	7	20	8,3	1	1,5	1,5	10С3+Бп	60	0,7	1А	25	28	380	4	СРВ	верхівковий короїд	30	немає
Гартівське	17	28	5,7	1	0,5	0,5	10С3	90	0,8	4	15	22	190	4	СРВ	верхівковий короїд	30	немає
Гартівське	24	41	13,4	1	2,2	2,2	7С3Бп	70	0,8	1	23	28	330	4	СРВ	верхівковий короїд	20	немає
Гартівське	25	32	16,0	1	3,5	3,5	8С32Бп	55	0,8	1	20	24	300	4	СРВ	верхівковий короїд	20	немає
Гартівське	26	34	0,7		0,7	0,7	9С31Ос	53	0,6	1	21	28	260	4	СРВ	Вітровал/Бурелом	6	немає
Гартівське	26	35	18,3	1	2,5	2,5	10С3+Бп+Дз	75	0,8	1	23	32	380	4	СРВ	верхівковий короїд	18	немає
Гартівське	29	31	3,6	1	1,5	1,5	3С3Бп2Влч1Ос1Дз+Гз	70	0,7	1А	26	30	320	4	СРВ	Вітровал/Бурелом	15	немає
Гартівське	35	4	25,4	1	2,0	2,0	4Д34Бп2Ос	80	0,7	1	27	28	300	4	СРВ	Вітровал/Бурелом	20	немає
Гартівське	38	11	2,1		2,1	2,1	7С33Бп+Дз	35	0,6	1	14	16	130	4	СРВ	верхівковий короїд	10	немає
Гартівське	40	28	2,2		2,2	2,2	8С3(68)2С3(80)+Бп	68	0,7	1	22	24	320	4	СРВ	верхівковий короїд	17	немає
Гартівське	50	51	5,7	1	1,0	1,0	4Д32Влч2Бп1С31Гз+Ос	85	0,7	2	24	28	250	4	СРВ	Вітровал/Бурелом	15	немає
Гартівське	51	23	2,4		2,4	2,4	10С3+Дз+Бп	68	0,7	1	25	30	380	4	СРВ	Вітровал/Бурелом	20	немає
Гартівське	55	12	6,5	1	4,0	4,0	10С3+Дз+Бп	70	0,8	1А	26	30	450	4	СРВ	верхівковий короїд	40	немає
Гартівське	59	11	15,0	1	3,0	3,0	6Д32Бп2Ос	80	0,7	1	24	24	260	4	СРВ	стовбурні гнілі	20	немає
Гартівське	62	4	7,8	1	1,0	1,0	6С33Бп1Ос+Дз	76	0,7	1	26	32	330	4	СРВ	верхівковий короїд	20	немає
Гартівське	62	29	1,4		1,4	1,4	10С3	60	0,5	2	17	24	160	4	СРВ	верхівковий короїд	19	немає
Гартівське	65	32	6,1	1	1,0	1,0	5С33Дз2Бп+Ос	39	0,7	1А	19	24	220	4	СРВ	верхівковий короїд	25	немає
Гартівське	75	5	3,3		3,3	3,3	10С3+Бп	75	0,7	1	24	30	360	4	СРВ	Вітровал/Бурелом	15	немає
Гартівське	75	21	5,7	1	1,5	1,5	9С31Бп	64	0,7	1А	25	28	340	4	СРВ	верхівковий короїд	18	немає
Всього по л-ву																		
Глумчанське	9	13	1,5		1,5	1,5	9Яле1Дз+Бп+Влч	61	0,70	1А	24	26	390	4	СРВ	короїд типограф	23	немає
Глумчанське	24	12	10,7	2	1,0	1,0	10С3+Яле+Дз+Бп	59	0,70	1А	26	28	400	4	СРВ	верхівковий короїд	20	немає
Глумчанське	25	6	14,0	2	1,0	1,0	9С31Бп+Дз+Ос	69	0,75	1	24	26	360	4	СРВ	верхівковий короїд	22	немає
Глумчанське	27	2	1,0		1,0	1,0	9С31Дз+Бп	64	0,55	1	24	26	270	4	СРВ	верхівковий короїд	25	немає
Глумчанське	35	2	6,0	2	3,0	3,0	10С3+Бп+Дз	100	0,75	1	27	32	450	4	СРВ	верхівковий короїд	21	немає
Глумчанське	45	14	18,0	2	3,0	3,0	4С33Дз2Бп1Ос	59	0,8	1А	23	28	310	4	СРВ	верхівковий короїд	24	немає
Глумчанське	54	7	2,9	2	1,5	1,5	8С32Бп+Ос	80	0,7	1	27	32	370	4	СРВ	верхівковий короїд	23	немає
Глумчанське	55	1	3,9		3,9	3,9	4Бп3Влч1Дз1Гз1Ос+Яле	55	0,8	1	23	24	260	4	СРВ	стовбурні гнілі	22	немає
Глумчанське	55	18	3,2		3,2	3,2	6С33Бп1Ос+Дз	60	0,7	1А	24	28	280	4	СРВ	верхівковий короїд	25	немає
Глумчанське	57	20	5,3		3,0	3,0	6С33Бп1Ос	68	0,7	1А	26	30	330	4	СРВ	верхівковий короїд	24	немає
Всього по л-ву																		
Ємільчинське	49	15	2,3		2,3	2,3	4Д34Бп1Ос1Влч	51	0,8	1	19	20	250	4	СРВ	Вітровал/Бурелом	18	немає
Ємільчинське	49	24	5,1	1	0,7	0,7	8С31Бп1Гз	63	0,6	1А	25	32	270	4	СРВ	Вітровал/Бурелом	15	немає

1	2	3	4	5	6	7	8	9	10	11	12	13	14	15	16	17	18	19
Смілянське	60	4	0,3		0,3	0,3	9С31Бп	67	0,7	1	22	24	300	2	СРВ	верхівковий короїд	12	немає
Смілянське	61	18	1,3		1,3	1,3	10С3	59	0,8	1А	25	28	430	2	СРВ	верхівковий короїд	15	немає
Смілянське	67	1	21,2	1	10,0	10,0	7Д32Бп1Ос	85	0,7	1	25	30	300	2	СРВ	Вітровал/Бурелом	12	немає
Смілянське	73	52	0,5		0,5	0,5	10С3	59	0,7	1А	25	30	380	2	СРВ	верхівковий короїд	14	немає
Смілянське	73	54	1,1		1,1	1,1	10С3	59	0,7	1А	25	30	380	2	СРВ	верхівковий короїд	15	немає
Смілянське	77	6	2,4		2,4	2,4	10С3+Яде+Дз	56	0,8	1А	24	30	410	2	СРВ	верхівковий короїд	18	немає
Всього по л-ву																		
Жужельське	8	11	14,0	2	5,0	5,0	10С3	60	0,6	1А	26	28	330	4	СРВ	верхівковий короїд	19	немає
Жужельське	15	1	3,7		3,7	3,7	10С3+Бп	75	0,6	1	26	28	360	4	СРВ	верхівковий короїд	20	немає
Жужельське	16	6	0,8		0,8	0,8	6С34Бп+Ос	80	0,6	1	26	36	280	4	СРВ	верхівковий короїд	22	немає
Жужельське	16	11	2,4		2,4	2,4	6С34Бп	75	0,7	1А	27	36	330	4	СРВ	верхівковий короїд	18	немає
Жужельське	17	1	0,2		0,2	0,2	9С31Бп	81	0,5	1	26	32	270	4	СРВ	Вітровал/Бурелом	21	немає
Жужельське	16	39	0,7		0,7	0,7	8С32Бп+Дз	85	0,8	1	27	32	420	4	СРВ	верхівковий короїд	20	немає
Жужельське	19	7	3,8		3,8	3,8	7С32Бп1Дз	86	0,7	1	26	32	330	4	СРВ	верхівковий короїд	28	немає
Жужельське	21	28	1,0		1,0	1,0	10С3	74	0,7	2	20	24	280	4	СРВ	верхівковий короїд	25	немає
Жужельське	26	5	6,5		6,5	6,5	10С3+Вп+Бп+Яде	57	0,8	1Б	27	32	480	4	СРВ	верхівковий короїд	21	немає
Жужельське	39	20	4,0	1	1,0	1,0	8С32Бп	54	0,8	1Б	26	32	420	4	СРВ	верхівковий короїд	18	немає
Жужельське	43	33	1,0		1,0	1,0	10Бп+С3	30	0,7	2	15	16	120	4	СРВ	стовбурові гнилі	15	немає
Жужельське	45	12	3,9		3,9	3,9	4Д33С33Бп+Г3	85	0,8	3	21	24	280	3	СРВ	верхівковий короїд	20	немає
Жужельське	46	17	0,5		0,5	0,5	10С3+Бп	70	0,7	1А	26	28	400	3	СРВ	Вітровал/Бурелом	18	немає
Жужельське	46	21	0,5		0,5	0,5	10С3	80	0,7	1	25	32	400	3	СРВ	Вітровал/Бурелом	19	немає
Жужельське	46	35	1,2		1,2	1,2	10С3+Бп	70	0,7	1А	26	30	400	3	СРВ	Вітровал/Бурелом	20	немає
Жужельське	46	45	0,5		0,5	0,5	7С33Дз+Бп+Ос	95	0,6	1	27	36	310	3	СРВ	Вітровал/Бурелом	22	немає
Жужельське	46	23	2,6		2,6	2,6	10С3	125	0,6	2	26	40	350	3	СРВ	верхівковий короїд	17	немає
Жужельське	46	42	1,0		1,0	1,0	10С3+Яде	53	0,5	1А	22	24	230	3	СРВ	верхівковий короїд	18	немає
Жужельське	46	43	0,7		0,7	0,7	10С3+Дз+Бп+Вп	60	0,8	1А	23	24	400	3	СРВ	верхівковий короїд	15	немає
Жужельське	58	37	11,0	1	5,0	5,0	9С31Бп+Дз	70	0,8	1А	26	30	430	4	СРВ	верхівковий короїд	25	немає
Жужельське	60	43	0,5		0,5	0,5	10С3	75	0,7	1	26	32	420	4	СРВ	верхівковий короїд	19	немає
Жужельське	63	1	2,7		2,7	2,7	10С3	70	0,7	1А	27	30	420	4	СРВ	верхівковий короїд	14	немає
Жужельське	64	46	2,0		2,0	2,0	10С3	67	0,7	1А	26	30	420	4	СРВ	верхівковий короїд	21	немає
Всього по л-ву																		
Королівське	4	12	2,0		2,0	2,0	9С31Бп+Ос	65	0,7	1	21	26	280	4	СРВ	верхівковий короїд	10	немає
Королівське	4	14	2,0		2,0	2,0	5С35Бп	65	0,7	1	21	26	220	4	СРВ	верхівковий короїд	15	немає
Королівське	18	8	2,1		2,1	2,1	7С32Бп1Влч+Дз+Ос	53	0,7	1А	22	28	280	4	СРВ	верхівковий короїд	15	немає
Королівське	26	44	1,2		1,2	1,2	8С31Дз1Бп	66	0,7	1А	25	28	340	4	СРВ	верхівковий короїд	15	немає
Королівське	29	10	4,9	1	1,2	1,2	8С32Бп+Дз+Яде	69	0,7	1А	26	30	370	4	СРВ	верхівковий короїд	15	немає

1	2	3	4	5	6	7	8	9	10	11	12	13	14	15	16	17	18	19
Королівське	31	18	33,8	4	2,0	2,0	8С31Бп1Ос+Дз	69	0,7	1	22	26	290	4	СРВ	верхівковий короїд	15	нємає
Королівське	40	5	9,7	1	2,6	2,6	10С3+Бп	68	0,8	1	24	28	380	4	СРВ	верхівковий короїд	15	нємає
Королівське	43	22	3,6	1	1,0	1,0	10С3+Бп	70	0,9	4	15	20	220	4	СРВ	верхівковий короїд	10	нємає
Королівське	53	1	16,1	1	2,5	2,5	5Дз3Бп1Ос1Влч	75	0,7	1	24	28	300	4	СРВ	Вітравал/Бурелом	16	нємає
Королівське	75	1	16,9		16,9	16,9	6Дз1Ялє1Бп1Ос1С3	60	0,9	2	19	20	280	4	СРВ	Вітравал/Бурелом	14	нємає
Королівське	75	4	5,5		5,5	5,5	6С3Дз1Бп+Ос	54	0,8	1А	23	28	320	4	СРВ	Вітравал/Бурелом	15	нємає
Королівське	75	8	7,8		7,8	7,8	5Дз3Гз2Бп+Ос+Влч+Клп	52	0,7	1А	22	28	220	4	СРВ	Вітравал/Бурелом	10	нємає
Королівське	75	9	1,9		1,9	1,9	7Бп3Дз+Влч	65	0,6	2	21	22	170	4	СРВ	Вітравал/Бурелом	7	нємає
Королівське	75	10	1,2		1,2	1,2	7Ос2Бп1Дз+Влч	52	0,6	1	24	32	250	4	СРВ	Вітравал/Бурелом	12	нємає
Королівське	75	12	2,0		2,0	2,0	8Влч2Бп+Дз+Ос+С3	60	0,6	2	22	28	200	4	СРВ	Вітравал/Бурелом	10	нємає
Королівське	75	13	2,3		2,3	2,3	8С3Дз+Бп+Ос	50	0,7	1Б	24	28	330	4	СРВ	Вітравал/Бурелом	15	нємає
Королівське	75	16	2,7		2,7	2,7	6Дз1С32Ос1Бп	70	0,8	2	21	24	290	4	СРВ	Вітравал/Бурелом	18	нємає
Королівське	75	17	0,9		0,9	0,9	7Гз2Дз1Бп+Ос+С3	55	0,7	2	20	20	200	4	СРВ	Вітравал/Бурелом	7	нємає
Королівське	75	18	0,5		0,5	0,5	9С31Бп+Ос+Влч	53	0,6	1А	24	28	280	4	СРВ	Вітравал/Бурелом	12	нємає
Всього по л-ву					58,3	58,3												
Кочинське	18	5	3,2	1	1,0	1,0	4Влч2Бп2С3Дз	70	0,6	2	21	28	210	4	СРВ	стовбурові гнилі	21	нємає
Кочинське	19	31	1,2		1,2	1,2	6С32Бп2Ос	85	0,5	1	27	36	260	4	СРВ	стовбурові гнилі	12	нємає
Кочинське	27	48	2,7	1	1,1	1,1	5Бп2Ос3Влч+С3+Дз	55	0,7	1	23	24	230	4	СРВ	стовбурові гнилі	32	нємає
Кочинське	39	20	10,6	1	2,0	2,0	4Ос2Бп2Дз2С3+Влч	70	0,6	1	27	28	240	4	СРВ	стовбурові гнилі	28	нємає
Кочинське	41	29	1,1		1,1	1,1	8С32Бп	75	0,45	1	23	26	180	4	СРВ	верхівковий короїд	10	нємає
Кочинське	41	51	11	1	2,0	2,0	4Бп2Ос2Дз2С3+Влч	70	0,6	2	22	24	210	4	СРВ	стовбурові гнилі	18	нємає
Кочинське	42	17	4,7	2	0,5	0,5	3Бп3Ос1Дз1Влч2С3	70	0,65	2	23	24	250	4	СРВ	Вітравал/Бурелом	12	нємає
Кочинське	49	33	3,4	1	1,0	1,0	4Бп2Влч2Ос1Дз1С3	70	0,6	2	24	28	220	4	СРВ	стовбурові гнилі	26	нємає
Кочинське	66	3	5,5	1	2,0	2,0	4Дз3Бп1Ос1С31Влч+Гз	70	0,7	2	23	28	260	4	СРВ	стовбурові гнилі	24	нємає
Кочинське	68	11	2,5		2,5	2,5	7Дз2Бп1Влч+С3	70	0,6	2	21	24	190	4	СРВ	стовбурові гнилі	21	нємає
Всього по л-ву					14,4	14,4												
Всього по лігоспу					251,3	251,3												

Директор ДП "Емільчинське лісове господарство"

Олег Дікус



Назва лісництва	Кwartали	Характеристика насаджень	Найменування шкідників, хвороб та інших причин пошкодження лісу. Час виявлення	Площа охоплена шкідниками та хворобами	Інтенсивність зараження (число шкідників на одиницю виміру, м ² , дерево і т.д.) характер пошкодження
1	2	3	4	5	6
Барашівське	69/11	9G1Bn + Dg	верс. короїд	2,0	слабка, урн.
- II -	71/18	6Dg150M Dg(80) 2G1Bn + Bm	верс. короїд	1,0	слабка, урн.
- II -	71/19	5Bn3G1Bm 1G	мрмт., с/г	2,9	слабка, поод.
- II -	74/11	7Bm2G1Dg	мрмт. с/р	0,4	середня, поод.
- II -	76/15	8G2Bn + Oc	верс. короїд	2,3	слабка, урн.
- II -	79/14	7Bn2Bm1G1Bn	мрмт., с/н	9,9	слабка, поод.
- II -	84/12	6Bn3G1G + Dg	мрмт., с/2	7,0	слабка, поод.
- II -	85/19	9Bn1G	мрмт. с/р	1,0	середня, поод.
- II -	15/4	8G1Bn1Oc	верс. короїд	0,6	слабка, поод.
- II -	17/15	4Dg2Bm2G1Bn1Dg	верс. короїд	1,4	слабка, поод.
- II -	17/14	8Dg2G + Oc	верс. короїд	2,8	слабка, поод.
- II -	26/24	8G1Bn1Bm	лімб. дуремі	3,6	слабка, поод.
- II -	26/26	10Gg	верс. короїд	2,5	слабка, поод.
- II -	31/11	8G1Bn1Kwz	верс. короїд	5,8	слабка, поод.
- II -	32/9	8G2Dg + Bn	верс. короїд	1,4	слабка, поод.
- II -	32/12	8G2Dg	верс. короїд	3,0	слабка, поод.
- II -	32/24	4G2Dg1Bn	верс. короїд	3,1	слабка, поод.

[illegible]

ПОВІДОМЛЕННЯ
Про появу ознак погіршення санітарного стану лісових насаджень

Житомирська область

(Автономна Республіка Крим, область)

ДП "Смільчинське ЛП"

(найменування власника лісів, постійного лісокористувача)

Лісництво Барашівське Урочище _____
Квартал № 15 виділ № 4 площа 0,6 гектарів

Таксаційна характеристика насадження

Склад 8С31Бп1Ос, вік 90 років, бонітет II, середній діаметр 32 сантиметрів, середня висота 22 метрів, повнота 0,6, тип лісу В4ДС, рельєф рівнинний, експозиція _____, ґрунт дерново-середньо і сильно підзолистий глєсовий, підріст _____, підлісок РДЖ

Лісопатологічна характеристика насадження

Вид пошкодження насадження (лісова пожежа, буревій, сніголам, обледеніння, відмирання та всихання дерев, захаращеність, об'їдання шкідниками хвої/листя, наявність гусені, масовий літ метеликів, опадання хвої/листя, відлущення кори на стовбурах та інші ознаки, не характерні для нормального стану дерев) _____

версиковий цураїд

Ступінь пошкодження, ураження: слабке (поодинокі, слабе, середнє, сильне)

Вид розподілу пошкодження дерев: поодинокі (поодинокі, слабе, середнє, сильне)

Обсяг ушкодженої деревини на 1 гектарі (окомірно) 15 куб. метрів, у тому числі сухостійної 13 куб. метрів

Ознаки погіршення стану лісових насаджень виявив:

м/лісу _____ М.С. Ковальчук
(посада) _____ (підпис) _____
09 08 2021 року (ініціали та прізвище)

Лісничий _____ О.О. Голяченко
(лісничий(помічник лісничого)) _____ (підпис) _____
09 08 2021 року (ініціали та прізвище)

Висновок інженера відділу (сектору) охорони і захисту лісу державного лісогосподарського (лісомисливського) підприємства або представника державного спеціалізованого лісозахисного підприємства щодо необхідності здійснення лісозахисних чи інших заходів з поліпшення санітарного стану лісів за результатами огляду санітарного стану лісової ділянки: потребує СРВ

Інж. Л/З _____ Романчук С.В.
(посада) _____ (підпис) _____
10 08 2021 року (ініціали та прізвище)

ПОВІДОМЛЕННЯ
Про появу ознак погіршення санітарного стану лісових насаджень

Житомирська область

(Автономна Республіка Крим, область)

ДП "Смільчинське ЛГ"

(найменування власника лісів, постійного лісокористувача)

Лісництво Барашівське Урочище _____
Квартал № 17 виділ № 5 площа 1,4 гектарів

Таксаційна характеристика насадження

Склад 4Дз2Влч2Сз1Бп1Ос, вік 60 років, бонітет I, середній діаметр 24 сантиметрів,
середня висота 22 метрів, повнота 0,8, тип лісу СЗГД, рельєф рівнинний,
експозиція _____, ґрунт дерново-середньо і сильно підзолистий глеєвий, підріст
_____, підлісок _____

Лісопатологічна характеристика насадження

Вид пошкодження насадження (лісова пожежа, буревій, сніголам, обледеніння, відмирання та всихання дерев, захаращеність, об'їдання шкідниками хвої/листя, наявність гусені, масовий літ метеликів, опадання хвої/листя, відлущення кори на стовбурах та інші ознаки, не характерні для нормального стану дерев) _____ дерев відмирання та всихання,

вершинний ігровий

Ступінь пошкодження, ураження: слабке (поодинокі, слабке, середнє, сильне)

Вид розподілу пошкодження дерев: поодинокі (поодинокі, слабке, середнє, сильне)

Обсяг ушкодженої деревини на 1 гектарі (окомірно) 11 куб. метрів, у тому числі сухостійної 10 куб. метрів

Ознаки погіршення стану лісових насаджень виявив:

м/лісу _____ М.С. Ковальчук
(посада) _____ (підпис) _____
09 08 2021 року (ініціали та прізвище)

Лісничий _____ О.О. Голяченко
(лісничий(помічник лісничого) _____ (підпис) _____
09 08 2021 року (ініціали та прізвище)

Висновок інженера відділу (сектору) охорони і захисту лісу державного лісогосподарського (лісомисливського) підприємства або представника державного спеціалізованого лісозахисного підприємства щодо необхідності здійснення лісозахисних чи інших заходів з поліпшення санітарного стану лісів за результатами огляду санітарного стану лісової ділянки: _____ потребує СРВ

Інж. Л/З _____ Романчук С.В.
(посада) _____ (підпис) _____
10 08 2021 року (ініціали та прізвище)

ПОВІДОМЛЕННЯ
Про появу ознак погіршення санітарного стану лісових насаджень

Житомирська область

(Автономна Республіка Крим, область)

ДП "Смільчинське ЛГ"

(найменування власника лісів, постійного лісокористувача)

Лісництво Барашівське Урочище _____
Квартал № 17 виділ № 14 площа 2,8 гектарів

Таксаційна характеристика насадження

Склад 8Дз2Сз+Ос, вік 81 років, бонітет II, середній діаметр 24 сантиметрів, середня висота 22 метрів, повнота 0,5, тип лісу СЗГДС, рельєф рівнинний, експозиція _____, ґрунт дерново-середньо і сильно глеєвий, підріст _____, підлісок _____

Лісопатологічна характеристика насадження

Вид пошкодження насадження (лісова пожежа, буревій, сніголам, обледеніння, відмирання та всихання дерев, захарашеність, об'їдання шкідниками хвої/листя, наявність гусені, масовий літ метеликів, опадання хвої/листя, відлущення кори на стовбурах та інші ознаки, не характерні для нормального стану дерев) _____

дерівний і опіг

Ступінь пошкодження, ураження: слабке (поодинокі, слабке, середнє, сильне)

Вид розподілу пошкодження дерев: групове (поодинокі, слабке, середнє, сильне)

Обсяг ушкодженої деревини на 1 гектарі (окомірно) 8 куб. метрів, у тому числі сухостійної 7 куб. метрів

Ознаки погіршення стану лісових насаджень виявив:

м/лісу каф М.С. Ковальчук
(посада) (підпис) (ініціали та прізвище)
09 08 2021 року

Лісничий Голяченко
(лісничий(помічник лісничого)) (підпис) (ініціали та прізвище)

09 08 2021 року

Висновок інженера відділу (сектору) охорони і захисту лісу державного лісогосподарського (лісомисливського) підприємства або представника державного спеціалізованого лісозахисного підприємства щодо необхідності здійснення лісозахисних чи інших заходів з поліпшення санітарного стану лісів за результатами огляду санітарного стану лісової ділянки: потребує СРВ

Інж. Л/З Романчук С.В.
(посада) (підпис) (ініціали та прізвище)
10 08 2021 року

ПОВІДОМЛЕННЯ
Про появу ознак погіршення санітарного стану лісових насаджень
Житомирська область

(Автономна Республіка Крим, область)

ДП "Смільчинське ЛГ"

(найменування власника лісів, постійного лісокористувача)

Лісництво Барашівське Урочище _____
Квартал № 26 виділ № 24 площа 3,6 гектарів

Таксаційна характеристика насадження

Склад 8С31Бп1Влч, вік 61 років, бонітет ІА, середній діаметр 28 сантиметрів, середня висота 25 метрів, повнота 0,7, тип лісу ВЗДС, рельєф рівнинний, експозиція _____, ґрунт дерново-середньо і сильно глеєвий, підріст _____, підлісок РДЖ, КУЛ

Лісопатологічна характеристика насадження

Вид пошкодження насадження (лісова пожежа, буревій, сніголам, обледеніння, відмирання та всихання дерев, захаращеність, об'їдання шкідниками хвої/листя, наявність гусені, масовий літ метеликів, опадання хвої/листя, відлущення кори на стовбурах та інші ознаки, не характерні для нормального стану дерев) _____

випадок, дупели

Ступінь пошкодження, ураження: слабке (поодинокі, слабе, середнє, сильне)

Вид розподілу пошкодження дерев: поодинокі (поодинокі, слабе, середнє, сильне)

Обсяг ушкодженої деревини на 1 гектарі (окомірно) 13 куб. метрів, у тому числі сухостійної 11 куб. метрів

Ознаки погіршення стану лісових насаджень виявив:

05 08 2021 року м/лісу _____ (посада) _____ (підпис) Д.М. Яцук _____ (ініціали та прізвище)

05 08 2021 року Лісничий _____ (лісничий(помічник лісничого)) _____ (підпис) О.О. Голяченко _____ (ініціали та прізвище)

Висновок інженера відділу (сектору) охорони і захисту лісу державного лісгосподарського (лісомисливського) підприємства або представника державного спеціалізованого лісозахисного підприємства щодо необхідності здійснення лісозахисних чи інших заходів з поліпшення санітарного стану лісів за результатами огляду санітарного стану лісової ділянки: потребує СРВ

10 08 2021 року Інж. Л/З _____ (посада) _____ (підпис) Романчук С.В. _____ (ініціали та прізвище)

ПОВІДОМЛЕННЯ

Про появу ознак погіршення санітарного стану лісових насаджень

Житомирська область

(Автономна Республіка Крим, область)

ДП "Смільчинське ЛГ"

(найменування власника лісів, постійного лісокористувача)

Лісництво Барашівське

Урочище _____

Квартал № 26

виділ № 26

площа 2,5 гектарів

Таксаційна характеристика насадження

Склад 10Сз, вік 80 років, бонітет ІА, середній діаметр 32 сантиметрів, середня висота 28 метрів, повнота 0,7, тип лісу В2ДС, рельєф рівнинний, експозиція _____, ґрунт дерново-слабопідзолистий глинисто-піщаний, підріст _____, підлісок КУЛ, РДЖ

Лісопатологічна характеристика насадження

Вид пошкодження насадження (лісова пожежа, буревій, сніголам, обледеніння, відмирання та всихання дерев, захаращеність, об'їдання шкідниками хвої/листя, наявність гусені, масовий літ метеликів, опадання хвої/листя, відлущення кори на стовбурах та інші ознаки, не характерні для нормального стану дерев) _____ дерев відмирання та всихання, верхівковий чорід

Ступінь пошкодження, ураження: слабке (поодинокі, слабе, середнє, сильне)

Вид розподілу пошкодження дерев: поодинокі (поодинокі, слабе, середнє, сильне)

Обсяг ушкодженої деревини на 1 гектарі (окомірно) 15 куб. метрів, у тому числі сухостійної 12 куб. метрів

Ознаки погіршення стану лісових насаджень виявив:

м/лісу

(посада)

05

08

2021 року

(підпис)

Д.М. Яцук

(ініціали та прізвище)

Лісничий

(лісничий(помічник лісничого))

05

08

2021 року

(підпис)

О.О. Голяченко

(ініціали та прізвище)

Висновок інженера відділу (сектору) охорони і захисту лісу державного лісогосподарського (лісомисливського) підприємства або представника державного спеціалізованого лісозахисного підприємства щодо необхідності здійснення лісозахисних чи інших заходів з поліпшення санітарного стану лісів за результатами огляду санітарного стану лісової ділянки: потребує СРВ

Інж. Л/З

(посада)

9

08

2021 року

(підпис)

Романчук С.В.

(ініціали та прізвище)

ПОВІДОМЛЕННЯ
Про появу ознак погіршення санітарного стану лісових насаджень

Житомирська область

(Автономна Республіка Крим, область)

ДП "Ємільчинське ЛГ"

(найменування власника лісів, постійного лісокористувача)

Лісництво Барашівське Урочище _____
Квартал № 31 виділ № 1 площа 5,8 гектарів

Таксаційна характеристика насадження

Склад 8С31Бп1Клг, вік 81 років, бонітет ІА, середній діаметр 32 сантиметрів, середня висота 28 метрів, повнота 0,6, тип лісу ВЗДСА, рельєф рівнинний, експозиція _____, ґрунт дерново-середньо і сильно підзолистий глеєвий, підріст 10Дз, підлісок КУЛ, ГРЗ, РДЖ

Лісопатологічна характеристика насадження

Вид пошкодження насадження (лісова пожежа, буревій, сніголам, обледеніння, відмирання та всихання дерев, захаращеність, об'їдання шкідниками хвої/листя, наявність гусені, масовий літ метеликів, опадання хвої/листя, відлущення кори на стовбурах та інші ознаки, не характерні для нормального стану дерев) _____

всихання та відмирання

Ступінь пошкодження, ураження: слабке (поодинокі, слабе, середнє, сильне)

Вид розподілу пошкодження дерев: поодинокі (поодинокі, слабе, середнє, сильне)

Обсяг ушкодженої деревини на 1 гектарі (окомірно) 9 куб. метрів, у тому числі сухостійної 8 куб. метрів

Ознаки погіршення стану лісових насаджень виявив:

м/лісу _____ Д.М. Яцук _____
(посада) _____ (підпис) _____ (ініціали та прізвище)
05 08 2021 року

Лісничий _____ О.О. Голяченко _____
(лісничий(помічник лісничого)) _____ (підпис) _____ (ініціали та прізвище)
05 08 2021 року

Висновок інженера відділу (сектору) охорони і захисту лісу державного лісогосподарського (лісомисливського) підприємства або представника державного спеціалізованого лісозахисного підприємства щодо необхідності здійснення лісозахисних чи інших заходів з поліпшення санітарного стану лісів за результатами огляду санітарного стану лісової ділянки: потребує СРВ

Інж. Л/З _____ Романчук С.В. _____
(посада) _____ (підпис) _____ (ініціали та прізвище)
9 08 2021 року

ПОВІДОМЛЕННЯ
Про появу ознак погіршення санітарного стану лісових насаджень
Житомирська область

(Автономна Республіка Крим, область)
ДП "Смільчинське ЛГ"

(найменування власника лісів, постійного лісокористувача)

Лісництво Барашівське Урочище _____
Квартал № 32 виділ № 9 площа 1,4 гектарів

Таксаційна характеристика насадження

Склад 8С32Дз+Бп, вік 81 років, бонітет ІА, середній діаметр 32 сантиметрів, середня висота 28 метрів, повнота 0,5, тип лісу В2ДС, рельєф рівнинний, експозиція _____, ґрунт дерново-середньо і сильно підзолистий глієвий, підріст 10Дз, підлісок _____

Лісопатологічна характеристика насадження

Вид пошкодження насадження (лісова пожежа, буревій, сніголам, обледеніння, відмирання та всихання дерев, захаращеність, об'їдання шкідниками хвої/листя, наявність гусені, масовий літ метеликів, опадання хвої/листя, відлущення кори на стовбурах та інші ознаки, не характерні для нормального стану дерев) _____ дерев відмирання та всихання,

всхалювальний ураження

Ступінь пошкодження, ураження: слабке (поодинокі, слабе, середнє, сильне)

Вид розподілу пошкодження дерев: поодинокі (поодинокі, слабе, середнє, сильне)

Обсяг ушкодженої деревини на 1 гектарі (окомірно) 7 куб. метрів, у тому числі сухостійної 6 куб. метрів

Ознаки погіршення стану лісових насаджень виявив:

м/лісу _____ (посада) _____ (підпис) _____ Д.М. Яцук _____
(ініціали та прізвище)
05 08 2021 року

Лісничий _____ (лісничий(помічник лісничого)) _____ (підпис) _____ О.О. Голяченко _____
(ініціали та прізвище)

05 08 2021 року

Висновок інженера відділу (сектору) охорони і захисту лісу державного лісогосподарського (лісомисливського) підприємства або представника державного спеціалізованого лісозахисного підприємства щодо необхідності здійснення лісозахисних чи інших заходів з поліпшення санітарного стану лісів за результатами огляду санітарного стану лісової ділянки: потребує СРВ

Інж. Л/З _____ (посада) _____ (підпис) _____ Романчук С.В. _____
(ініціали та прізвище)
9 08 2021 року

ПОВІДОМЛЕННЯ
Про появу ознак погіршення санітарного стану лісових насаджень

Житомирська область

(Автономна Республіка Крим, область)

ДП "Смільчинське ЛП"

(найменування власника лісів, постійного лісокористувача)

Лісництво Барашівське

Урочище _____

Квартал № 32

виділ № 12

площа 3,0 гектарів

Таксаційна характеристика насадження

Склад 8С32Дз, вік 81 років, бонітет ІА, середній діаметр 32 сантиметрів, середня висота 28 метрів, повнота 0,6, тип лісу В2ДС, рельєф рівнинний, експозиція _____, ґрунт дерново-середньо і сильно підзолистий глесвий, підріст _____, підлісок КУЛ, ГРЗ

Лісопатологічна характеристика насадження

Вид пошкодження насадження (лісова пожежа, буревій, сніголам, обледеніння, відмирання та всихання дерев, захаращеність, об'їдання шкідниками хвої/листя, наявність гусені, масовий літ метеликів, опадання хвої/листя, відлущення кори на стовбурах та інші ознаки, не характерні для нормального стану дерев) дерев відмирання та всихання,

вершинний брак

Ступінь пошкодження, ураження: слабке (поодинокі, слабе, середнє, сильне)

Вид розподілу пошкодження дерев: поодинаки (поодинокі, слабе, середнє, сильне)

Обсяг ушкодженої деревини на 1 гектарі (окомірно) 11 куб. метрів, у тому числі сухостійної 10 куб. метрів

Ознаки погіршення стану лісових насаджень виявив:

м/лісу

(посада)

05 08 2021 року

(підпис)

Д.М. Яцук

(ініціали та прізвище)

Лісничий
(лісничий(помічник лісничого))

(підпис)

О.О. Голяченко

(ініціали та прізвище)

05 08 2021 року

Висновок інженера відділу (сектору) охорони і захисту лісу державного лісогосподарського (лісомисливського) підприємства або представника державного спеціалізованого лісозахисного підприємства щодо необхідності здійснення лісозахисних чи інших заходів з поліпшення санітарного стану лісів за результатами огляду санітарного стану лісової ділянки: потребує СРВ

Інж. Л/З

(посада)

9 08 2021 року

(підпис)

Романчук С.В.

(ініціали та прізвище)

ПОВІДОМЛЕННЯ
Про появу ознак погіршення санітарного стану лісових насаджень

Житомирська область

(Автономна Республіка Крим, область)

ДП "Ємільчинське ЛП"

(найменування власника лісів, постійного лісокористувача)

Лісництво Барашівське Урочище _____
Квартал № 32 виділ № 24 площа 3,1 гектарів

Таксаційна характеристика насадження

Склад 7С32Д31Бп, вік 81 років, бонітет ІА, середній діаметр 36 сантиметрів, середня висота 29 метрів, повнота 0,6, тип лісу В2ДС, рельєф рівнинний, експозиція _____, ґрунт дерново-середньо і сильно підзолистий глеєвий, підріст _____, підлісок _____

Лісопатологічна характеристика насадження

Вид пошкодження насадження (лісова пожежа, буревій, сніголам, обледеніння, відмирання та всихання дерев, захаращеність, об'їдання шкідниками хвої/листя, наявність гусені, масовий літ метеликів, опадання хвої/листя, відлущення кори на стовбурах та інші ознаки, не характерні для нормального стану дерев) _____ дерев відмирання та всихання,

вершинний гниль

Ступінь пошкодження, ураження: слабке (поодинокі, слабке, середнє, сильне)

Вид розподілу пошкодження дерев: поодинокі (поодинокі, слабке, середнє, сильне)

Обсяг ушкодженої деревини на 1 гектарі (окомірно) 6 куб. метрів, у тому числі сухостійної 6 куб. метрів

Ознаки погіршення стану лісових насаджень виявив:

м/лісу _____ Д.М. Яцук
(посада) _____ (підпис) _____
05 08 2021 року (ініціали та прізвище)

Лісничий _____ О.О. Голяченко
(лісничий(помічник лісничого) _____ (підпис) _____
05 08 2021 року (ініціали та прізвище)

Висновок інженера відділу (сектору) охорони і захисту лісу державного лісогосподарського (лісомисливського) підприємства або представника державного спеціалізованого лісозахисного підприємства щодо необхідності здійснення лісозахисних чи інших заходів з поліпшення санітарного стану лісів за результатами огляду санітарного стану лісової ділянки: _____ потребує СРВ

Інж. Л/З _____ Романчук С.В.
(посада) _____ (підпис) _____
9 08 2021 року (ініціали та прізвище)

ПОВІДОМЛЕННЯ
Про появу ознак погіршення санітарного стану лісових насаджень

Житомирська область

(Автономна Республіка Крим, область)

ДП "Смільчинське ЛГ"

(найменування власника лісів, постійного лісокористувача)

Лісництво Барашівське Урочище _____
Квартал № 32 виділ № 8 площа 1,0 гектарів

Таксаційна характеристика насадження

Склад 7С32Дз1Бп, вік 81 років, бонітет ІА, середній діаметр 36 сантиметрів, середня висота 29 метрів, повнота 0,6, тип лісу В2ДС, рельєф рівнинний, експозиція _____, ґрунт дерново-слабопідзолистий глинисто-піщаний, підріст _____, підлісок КУЛ, ГРЗ

Лісопатологічна характеристика насадження

Вид пошкодження насадження (лісова пожежа, буревій, сніголам, обледеніння, відмирання та всихання дерев, захаращеність, об'їдання шкідниками хвої/листя, наявність гусені, масовий літ метеликів, опадання хвої/листя, відлущення кори на стовбурах та інші ознаки, не характерні для нормального стану дерев) _____ дерев відмирання та всихання,

вершавковий короїд

Ступінь пошкодження, ураження: слабке (поодинокі, слабе, середнє, сильне)

Вид розподілу пошкодження дерев: поодинокі (поодинокі, слабе, середнє, сильне)

Обсяг ушкодженої деревини на 1 гектарі (окомірно) 14 куб. метрів, у тому числі сухостійної 12 куб. метрів

Ознаки погіршення стану лісових насаджень виявив:

м/лісу _____ Д.М. Яцук
(посада) _____ (підпис) _____
05 08 2021 року (ініціали та прізвище)

Лісничий _____ О.О. Голяченко
(лісничий(помічник лісничого)) _____ (підпис) _____
05 08 2021 року (ініціали та прізвище)

Висновок інженера відділу (сектору) охорони і захисту лісу державного лісогосподарського (лісомисливського) підприємства або представника державного спеціалізованого лісозахисного підприємства щодо необхідності здійснення лісозахисних чи інших заходів з поліпшення санітарного стану лісів за результатами огляду санітарного стану лісової ділянки: потребує СРВ

Інж. Л/З _____ Романчук С.В.
(посада) _____ (підпис) _____
9 08 2021 року (ініціали та прізвище)

ПОВІДОМЛЕННЯ

Про появу ознак погіршення санітарного стану лісових насаджень

Житомирська область

(Автономна Республіка Крим, область)

ДП "Смільчинське ЛГ"

(найменування власника лісів, постійного лісокористувача)

Лісництво Барашівське Урочище _____
Квартал № 33 виділ № 25(1) площа 0,5 гектарів

Таксаційна характеристика насаджень

Склад 9С31Бп, вік 60 років, бонітет ІБ, середній діаметр 30 сантиметрів, середня висота 27 метрів, повнота 0,6, тип лісу СЗГДС, рельєф рівнинний, експозиція _____, ґрунт дерново-середньо і сильно глесвий, підріст _____, підлісок _____

Лісопатологічна характеристика насаджень

Вид пошкодження насаджень (лісова пожежа, буревій, сніголам, обледеніння, відмирання та всихання дерев, захаращеність, об'їдання шкідниками хвої/листя, наявність гусені, масовий літ метеликів, опадання хвої/листя, відлущення кори на стовбурах та інші ознаки, не характерні для нормального стану дерев) _____ дерев відмирання та всихання, вершинний хворі

Ступінь пошкодження, ураження: середнє (поодинокі, слабе, середнє, сильне)

Вид розподілу пошкодження дерев: групний (поодинокі, слабе, середнє, сильне)

Обсяг ушкодженої деревини на 1 гектарі (окомірно) 25 куб. метрів, у тому числі сухостійної 22 куб. метрів

Ознаки погіршення стану лісових насаджень виявив:

м/лісу _____ Д.М. Яцук
(посада) _____ (ініціали та прізвище)
06 08 2021 року _____ (підпис)

Лісничий _____ О.О. Голяченко
(лісничий(помічник лісничого)) _____ (ініціали та прізвище)
_____ (підпис)

06 08 2021 року

Висновок інженера відділу (сектору) охорони і захисту лісу державного лісогосподарського (лісомисливського) підприємства або представника державного спеціалізованого лісозахисного підприємства щодо необхідності здійснення лісозахисних чи інших заходів з поліпшення санітарного стану лісів за результатами огляду санітарного стану лісової ділянки: потребує СРВ

Інж. Л/З _____ Романчук С.В.
(посада) _____ (ініціали та прізвище)
9 08 2021 року _____ (підпис)

ПОВІДОМЛЕННЯ

Про появу ознак погіршення санітарного стану лісових насаджень

Житомирська область

(Автономна Республіка Крим, область)

ДП "Смільчинське ЛГ"

(найменування власника лісів, постійного лісокористувача)

Лісництво Баращівське

Урочище _____

Квартал № 37

виділ № 5

площа 2,4 гектарів

Таксаційна характеристика насадження

Склад 10Сз, вік 61 років, бонітет ІА, середній діаметр 26 сантиметрів, середня висота 23 метрів, повнота 0,6, тип лісу В2ДС, рельєф рівнинний, експозиція _____, ґрунт дерново-середньо і сильно підзолистий глеєвий, підріст _____, підлісок _____

Лісопатологічна характеристика насадження

Вид пошкодження насадження (лісова пожежа, буревій, сніголам, обледеніння, відмирання та всихання дерев, захаращеність, об'їдання шкідниками хвої/листя, наявність гусені, масовий літ метеликів, опадання хвої/листя, відлущення кори на стовбурах та інші ознаки, не характерні для нормального стану дерев) _____ дерев відмирання та всихання, версиковий ігряд

Ступінь пошкодження, ураження: слабке (поодинокі, слабе, середнє, сильне)

Вид розподілу пошкодження дерев: груповий (поодинокі, слабе, середнє, сильне)

Обсяг ушкодженої деревини на 1 гектарі (окомірно) 10 куб. метрів, у тому числі сухостійної 9 куб. метрів

Ознаки погіршення стану лісових насаджень виявив:

м/лісу

(посада)

09

08

2021 року

(підпис)

М.С. Ковальчук

(ініціали та прізвище)

Лісничий

(лісничий(помічник лісничого))

09

08

2021 року

(підпис)

О.О. Голяченко

(ініціали та прізвище)

Висновок інженера відділу (сектору) охорони і захисту лісу державного лісогосподарського (лісомисливського) підприємства або представника державного спеціалізованого лісозахисного підприємства щодо необхідності здійснення лісозахисних чи інших заходів з поліпшення санітарного стану лісів за результатами огляду санітарного стану лісової ділянки: потребує СРВ

Інж. Л/З

(посада)

10

08

2021 року

(підпис)

Романчук С.В.

(ініціали та прізвище)

ПОВІДОМЛЕННЯ
Про появу ознак погіршення санітарного стану лісових насаджень

Житомирська область

(Автономна Республіка Крим, область)

ДП "Смільчинське ЛП"

(найменування власника лісів, постійного лісокористувача)

Лісництво Барашівське Урочище _____
Квартал № 68 виділ № 7(1) площа 3,0 гектарів

Таксаційна характеристика насадження

Склад 10Сз+Бп+Ос, вік 86 років, бонітет I, середній діаметр 36 сантиметрів, середня висота 27 метрів, повнота 0,6, тип лісу ВЗДС, рельєф рівнинний, експозиція _____, ґрунт дерново-середньо і сильно підзолистий глеєвий, підріст _____, підлісок _____

Лісопатологічна характеристика насадження

Вид пошкодження насадження (лісова пожежа, буревій, сніголам, обледеніння, відмирання та всихання дерев, захаращеність, об'їдання шкідниками хвої/листя, наявність гусені, масовий літ метеликів, опадання хвої/листя, відлущення кори на стовбурах та інші ознаки, не характерні для нормального стану дерев) _____ дерев відмирання та всихання _____

вершавний корі

Ступінь пошкодження, ураження: слабке (поодинокі, слабке, середнє, сильне)

Вид розподілу пошкодження дерев: поодинокі (поодинокі, слабке, середнє, сильне)

Обсяг ушкодженої деревини на 1 гектарі (окомірно) 12 куб. метрів, у тому числі сухостійної 9 куб. метрів

Ознаки погіршення стану лісових насаджень виявив:

м/лісу 10 08 2021 року (посада) (підпис) М.С. Ковальчук (ініціали та прізвище)

Лісничий 10 08 2021 року (лісничий(помічник лісничого) (підпис) О.О. Голяченко (ініціали та прізвище)

Висновок інженера відділу (сектору) охорони і захисту лісу державного лісогосподарського (лісомисливського) підприємства або представника державного спеціалізованого лісозахисного підприємства щодо необхідності здійснення лісозахисних чи інших заходів з поліпшення санітарного стану лісів за результатами огляду санітарного стану лісової ділянки: потребує СРВ

Інж. Л/З 11 08 2021 року (посада) (підпис) Романчук С.В. (ініціали та прізвище)

ПОВІДОМЛЕННЯ
Про появу ознак погіршення санітарного стану лісових насаджень
Житомирська область

(Автономна Республіка Крим, область)

ДП "Ємільчинське ЛП"

(найменування власника лісів, постійного лісокористувача)

Лісництво Барашівське Урочище _____
Квартал № 71 виділ № 21 площа 1,4 гектарів

Таксаційна характеристика насадження

Склад 9Д31Бп+Сз, вік 81 років, бонітет I, середній діаметр 28 сантиметрів, середня висота 25 метрів, повнота 0,7, тип лісу ВЗДС, рельєф рівнинний, експозиція _____, ґрунт дерново-слабопідзолистий глинисто-піщаний, підріст _____, підлісок КУЛ

Лісопатологічна характеристика насадження

Вид пошкодження насадження (лісова пожежа, буревій, сніголам, обледеніння, відмирання та всихання дерев, захаращеність, об'їдання шкідниками хвої/листя, наявність гусені, масовий літ метеликів, опадання хвої/листя, відлущення кори на стовбурах та інші ознаки, не характерні для нормального стану дерев) дерев відмирання та всихання,

випростан, дупло

Ступінь пошкодження, ураження: слабке (поодинокі, слабе, середнє, сильне)

Вид розподілу пошкодження дерев: поодинокий (поодинокі, слабе, середнє, сильне)

Обсяг ушкодженої деревини на 1 гектарі (окомірно) 8 куб. метрів, у тому числі сухостійної 7 куб. метрів

Ознаки погіршення стану лісових насаджень виявив:

м/лісу В.О. Демянчук
(посада) (підпис) (ініціали та прізвище)
04 08 2021 року

Лісничий О.О. Голяченко
(лісничий(помічник лісничого) (підпис) (ініціали та прізвище)
04 08 2021 року

Висновок інженера відділу (сектору) охорони і захисту лісу державного лісогосподарського (лісомисливського) підприємства або представника державного спеціалізованого лісозахисного підприємства щодо необхідності здійснення лісозахисних чи інших заходів з поліпшення санітарного стану лісів за результатами огляду санітарного стану лісової ділянки: потребує СРВ

Інж. Л/З Романчук С.В.
(посада) (підпис) (ініціали та прізвище)
9 08 2021 року

ПОВІДОМЛЕННЯ

Про появу ознак погіршення санітарного стану лісових насаджень

Житомирська область

(Автономна Республіка Крим, область)

ДП "Смільчинське ЛП"

(найменування власника лісів, постійного лісокористувача)

Лісництво Барашівське

Урочище _____

Квартал № 75

виділ № 29

площа 0,9 гектарів

Таксаційна характеристика насадження

Склад 5С34Бп1Дз+Ос+Влч, вік 70 років, бонітет ІА, середній діаметр 28 сантиметрів, середня висота 26 метрів, повнота 0,7, тип лісу ВЗДС, рельєф рівнинний, експозиція _____, ґрунт дерново-слабопідзолистий глинисто-піщаний, підріст _____, підлісок КУЛ, ГРЗ

Лісопатологічна характеристика насадження

Вид пошкодження насадження (лісова пожежа, буревій, сніголам, обледеніння, відмирання та всихання дерев, захаращеність, об'їдання шкідниками хвої/листя, наявність гусені, масовий літ метеликів, опадання хвої/листя, відлущення кори на стовбурах та інші ознаки, не характерні для нормального стану дерев) _____

ветроваля, буревій

Ступінь пошкодження, ураження: слабке (поодинокі, слабе, середні, сильні)

Вид розподілу пошкодження дерев: поодинокий (поодинокі, слабе, середні, сильні)

Обсяг ушкодженої деревини на 1 гектарі (окомірно) 11 куб. метрів, у тому числі сухостійної 6 куб. метрів

Ознаки погіршення стану лісових насаджень виявив:

м/лісу _____

(посада)

29

07

2021_ року

(підпис)

О.А. Голяченко

(ініціали та прізвище)

Лісничий _____

(лісничий(помічник лісничого))

29

07

2021_ року

(підпис)

О.О. Голяченко

(ініціали та прізвище)

Висновок інженера відділу (сектору) охорони і захисту лісу державного лісогосподарського (лісомисливського) підприємства або представника державного спеціалізованого лісозахисного підприємства щодо необхідності здійснення лісозахисних чи інших заходів з поліпшення санітарного стану лісів за результатами огляду санітарного стану лісової ділянки: потребує СРВ

Інж. Л/З _____

(посада)

5

08

2021_ року

(підпис)

Романчук С.В.

(ініціали та прізвище)

ПОВІДОМЛЕННЯ
Про появу ознак погіршення санітарного стану лісових насаджень

Житомирська область

(Автономна Республіка Крим, область)

ДП "Ємільчинське ЛГ"

(найменування власника лісів, постійного лісокористувача)

Лісництво Барашівське

Урочище _____

Квартал № 79

виділ № 5

площа 15,0 гектарів

Таксаційна характеристика насадження

Склад 6Сз2Бп1Сб1Ос, вік 71 років, бонітет ІА, середній діаметр 32 сантиметрів, середня висота 27 метрів, повнота 0,7, тип лісу ВЗДС, рельєф рівнинний, експозиція _____, ґрунт дерново-слабопідзолистий глинисто-піщаний, підріст 10Дз, підлісок КУЛ, ГРЗ

Лісопатологічна характеристика насадження

Вид пошкодження насадження (лісова пожежа, буревій, сніголам, обледеніння, відмирання та всихання дерев, захаращеність, об'їдання шкідниками хвої/листя, наявність гусені, масовий літ метеликів, опадання хвої/листя, відлущення кори на стовбурах та інші ознаки, не характерні для нормального стану дерев) дерев відмирання та всихання.

Висновки лісника

Ступінь пошкодження, ураження: слабке (поодинокі, слабе, середнє, сильне)

Вид розподілу пошкодження дерев: гупове (поодинокі, слабе, середнє, сильне)

Обсяг ушкодженої деревини на 1 гектарі (окомірно) 8 куб. метрів, у тому числі сухостійної 7 куб. метрів

Ознаки погіршення стану лісових насаджень виявив:

м/лісу
(посада)

[підпис]
(підпис)

О.А. Голяченко
(ініціали та прізвище)

29 07 2021 року

Лісничий
(лісничий(помічник лісничого))

[підпис]
(підпис)

О.О. Голяченко
(ініціали та прізвище)

29 07 2021 року

Висновок інженера відділу (сектору) охорони і захисту лісу державного лісогосподарського (лісомисливського) підприємства або представника державного спеціалізованого лісозахисного підприємства щодо необхідності здійснення лісозахисних чи інших заходів з поліпшення санітарного стану лісів за результатами огляду санітарного стану лісової ділянки: потребує СРВ

Інж. Л/З
(посада)

[підпис]
(підпис)

Романчук С.В.
(ініціали та прізвище)

5 08 2021 року

ПОВІДОМЛЕННЯ
Про появу ознак погіршення санітарного стану лісових насаджень

Житомирська область

(Автономна Республіка Крим, область)

ДП "Смільчинське ЛП"

(найменування власника лісів, постійного лісокористувача)

Лісництво Барашівське

Урочище _____

Квартал № 84

виділ № 3

площа 5,0 гектарів

Таксаційна характеристика насадження

Склад 3Бп3Влч2Ос2Сз+Дз, вік 65 років, бонітет II, середній діаметр 28 сантиметрів, середня висота 23 метрів, повнота 0,5, тип лісу ВЗДС, рельєф рівнинний, експозиція _____, ґрунт дерново-слабопідзолистий глинисто-піщаний, підріст 10Дз, підлісок КУЛ

Лісопатологічна характеристика насадження

Вид пошкодження насадження (лісова пожежа, буревій, сніголам, обледеніння, відмирання та всихання дерев, захаращеність, об'їдання шкідниками хвої/листя, наявність гусені, масовий літ метеликів, опадання хвої/листя, відлущення кори на стовбурах та інші ознаки, не характерні для нормального стану дерев) _____

Відмирання та всихання

Ступінь пошкодження, ураження: слабке (поодинокі, слабке, середнє, сильне)

Вид розподілу пошкодження дерев: групове (поодинокі, слабке, середнє, сильне)

Обсяг ушкодженої деревини на 1 гектарі (окомірно) 8 куб. метрів, у тому числі сухостійної 7 куб. метрів

Ознаки погіршення стану лісових насаджень виявив:

м/лісу
(посада)

04

08

2021 року

(підпис)

В.О. Демянчук

(ініціали та прізвище)

Лісничий
(лісничий(помічник лісничого))

04

08

2021 року

(підпис)

О.О. Голяченко

(ініціали та прізвище)

Висновок інженера відділу (сектору) охорони і захисту лісу державного лісогосподарського (лісомисливського) підприємства або представника державного спеціалізованого лісозахисного підприємства щодо необхідності здійснення лісозахисних чи інших заходів з поліпшення санітарного стану лісів за результатами огляду санітарного стану лісової ділянки: потребує СРВ

Інж. Л/З

(посада)

6

08

2021 року

(підпис)

Романчук С.В.

(ініціали та прізвище)

НУМЕРАЦІЙНИЙ ВІДОМІСТЬ ДЕРЕВ.
призначених для вибіркової санітарної рубки
Житомирська область

ДП "Ємільчинське лісове господарство"

Лісництво Барахівське Урочище _____

Квартал № 15 Виділ № 4 Ділянка № _____ Площа 2,6 гектарів

Порядковий номер дерева	Порода	Ступінь товщини стовбурів, сантиметрів			Категорія стану дерева, підстава відбору для рубки	Порядковий номер дерева	Порода	Ступінь товщини стовбурів, сантиметрів			Категорія стану дерева, підстава відбору для рубки
		Ділової	Напів ділової	Дров'яні				Ділової	Напів ділової	Дров'яні	
1	Ос			28	І трим.						
2	Ос			28	І трим.						
3	Ос			32	І трим.						
4	Ос			32	І трим.						
5	Ос			44	І трим.						
6	Сз	36			ІІІ в.к.						
7	Сз	40			ІІІ в.к.						
8	Сз	44			ІІІ в.к.						
9	Сз	32			ІІІ в.к.						
10	Сз	32			ІІІ в.к.						
11	Сз	32			ІІІ в.к.						
12	Сз	40			ІІІ в.к.						
13	Сз	40			ІІІ в.к.						
14	Ос			36	І трим.						
15	Сз	28			ІІІ в.к.						
16	Сз	36			ІІІ в.к.						
17	Сз	32			ІІІ в.к.						
18	Ос			40	І трим.						
19	Ос			36	І трим.						
20	Ос			36	І трим.						
21	Ос	52			ІІІ в.к.						
22	Ос			32	І трим.						
23	Сз	28			ІІІ в.к.						
24	Ос	36			ІІІ в.к.						
25	Ос			40	І трим.						
26	Ос			36	І трим.						
27	Ос			40	І трим.						

Всього прономеровано дерев: двадцять сім

(кількість словами)

Нумерацію і перелік провели:

Іван. ЛІГ

(посада)

Лан. ЛІГ

(посада)

М. ЛІГ

(посада)

Роман

(підпис)

Вит

(підпис)

Кіс

(підпис)

Романчук С.В.

(ініціали та прізвище)

Войнаков М.Л.

(ініціали та прізвище)

Іванович М.С.

(ініціали та прізвище)

01 09 2021 року

НУМЕРАЦІЙНА ВІДОМІСТЬ ДЕРЕВ,
призначених для вибіркової санітарної рубки

Житомирська область

ДП «Ємільчинське лісове господарство»

Лісництво Бориславський
квартал № 17

виділ № 14

урочище _____
ділянка № _____

площа 28 гектарів

Порядковий номер дерева	Порода	Ступінь товщини стовбурів, сантиметрів			Категорія стану дерева, підстава відбору для рубки	Порядковий номер дерева	Порода	Ступінь товщини стовбурів, сантиметрів			Категорія стану дерева, підстава відбору для рубки
		ділові	напівділові	дров'яні				ділові	напівділові	дров'яні	
1	D3			48	V б.к.	36	с3			60	V б.к.
2	с3	48			V б.к.	37	с3	36			V б.к.
3	-11-	40			V б.к.	38	с3	28			V б.к.
4	-11-	36			V б.к.	39	с3	36			V б.к.
5	-11-	32			V б.к.	40	с3	40			V б.к.
6	-11-	28			V б.к.	41	с3	24			V б.к.
7	-11-	28			V б.к.	42	с3	36			V б.к.
8	-11-	56			V б.к.	43	с3	40			V б.к.
9	-11-	44			V б.к.	44	D3			32	V б.к.
10	-11-	48			V б.к.	45	bn			36	V б.к.
11	-11-	32			V б.к.						V б.к.
12	-11-	28			V б.к.						V б.к.
13	-11-	32			V б.к.						V б.к.
14	-11-	36			V б.к.						V б.к.
15	-11-	40			V б.к.						V б.к.
16	-11-	52			V б.к.						V б.к.
17	-11-	32			V б.к.						V б.к.
18	-11-	40			V б.к.						V б.к.
19	-11-	40			V б.к.						V б.к.
20	-11-	44			V б.к.						V б.к.
21	-11-	36			V б.к.						V б.к.
22	-11-	24			V б.к.						V б.к.
23	-11-	32			V б.к.						V б.к.
24	-11-	32			V б.к.						V б.к.
25	-11-	40			V б.к.						V б.к.
26	-11-	32			V б.к.						V б.к.
27	-11-	44			V б.к.						V б.к.
28	-11-	24			V б.к.						V б.к.
29	-11-	36			V б.к.						V б.к.
30	-11-	40			V б.к.						V б.к.
31	с3	36			V б.к.						V б.к.
32	D3			36	V б.к.						V б.к.
33	bn			40	V б.к.						V б.к.
34	с3	44			V б.к.						V б.к.
35	с3	28			V б.к.						V б.к.

Всього пронумеровано дерев: сорок п'ять
(кількість словами)

Нумерацію і перелік провели:

інж. ЛІГ

(посада)

пол. лис.

(посада)

м. лис.

(посада)

Росей

(підпис)

Ваш

(підпис)

Уж

(підпис)

Романчук Р.В.

(ініціали та прізвище)

Войнаков М.Л.

(ініціали та прізвище)

Ковальчук М.С.

(ініціали та прізвище)

01.09.

2021 рік

НУМЕРАЦІЙНА ВІДОМІСТЬ ДЕРЕВ,
призначених для вибіркової санітарної рубки

Житомирська область

ДП «Смільчинське лісове господарство»

Лісництво Глухівське
квартал № 17

виділ № 5

урочище _____
ділянка № _____

площа 1,4 гектарів

Порядковий номер дерева	Порода	Ступінь товщини стовбурів, сантиметрів			Категорія стану дерева, підстава відбору для рубки	Порядковий номер дерева	Порода	Ступінь товщини стовбурів, сантиметрів			Категорія стану дерева, підстава відбору для рубки
		ділові	напівділові	дров'яні				ділові	напівділові	дров'яні	
1	С3	40			III всес.	36	С3	24			IV втс.
2	С3	30			III в.п.	37	С3			40	V всес.
3	С3			32	IV в.п.	38	С3	40			IV всес.
4	С3	28			IV в.п.	39	С3	28			IV в.п.
5	Вн	36			IV всес.	40	С3	36			IV в.п.
6	Ос			36	IV всес.	41	С3	36			IV в.п.
7	Ос	44			V призм.	42	Ос	40			IV в.п.
8	Ос			40	V призм.	43	Ос			36	IV всес.
9	Ос			40	V призм.	44	Ос			36	V призм.
10	Ос	40			IV всес.	45	Ос			36	V призм.
11	Ос	40			IV в.п.	46	Ос			40	V призм.
12	Ос			36	V призм.	47	Ос			32	V призм.
13	Ос	40			IV всес.	48	Вн	44			III всес.
14	Вн	36			III всес.	49	Вн	32			IV в.п.
15	Вн	24			IV всес.	50	Вн	36			IV в.п.
16	Ос			40	V призм.						III в.п.
17	Ос			36	V призм.						
18	Ос	40			III всес.						
19	Ос			40	V призм.						
20	Ос			40	V призм.						
21	Ос	40			III всес.						
22	Вн	32			III всес.						
23	Вн	36			IV всес.						
24	Ос	28			IV всес.						
25	Ос			28	V призм.						
26	Ос	36			IV всес.						
27	Ос			24	V призм.						
28	Ос			32	V призм.						
29	Ос			36	V призм.						
30	Ос			40	V призм.						
31	Ос	36			III всес.						
32	Ос	36			III всес.						
33	Ос	40			III всес.						
34	С3	24			IV всес.						
35	С3	32			III всес.						

Всього пронумеровано дерев: 12
(кількість словами)

Нумерацію і перелік провели:

Іван. Л. Г.

(посада)

пал. лісн.

(посада)

м. лісн.

(посада)

Розен

(підпис)

Вн

(підпис)

Тн

(підпис)

Романчук С.В.

(ініціали та прізвище)

Войнаков М.Л.

(ініціали та прізвище)

Коваленко М.С.

(ініціали та прізвище)

01-09

2021 рік

НУМЕРАЦІЙНИЙ ВІДОМІСТЬ ДЕРЕВ.
призначених для вибіркової санітарної рубки
Житомирська область

ДП "Ємільчинське лісове господарство"

Лісництво Барашівське Урочище

Квартал № 52 Виділ № 12 Ділянка № _____ Площа 3,0 гектарів

Порядковий номер дерева	Порода	Ступінь товщини стовбурів, сантиметрів			Категорія стану дерева, підстава відбору для рубки	Порядковий номер дерева	Порода	Ступінь товщини стовбурів, сантиметрів			Категорія стану дерева, підстава відбору для рубки
		Ділової	Напів ділової	Дров'яні				Ділової	Напів ділової	Дров'яні	
1	Ос			44	I трим.	35	Ос	48			IV В.К.
2	Ос			52	I трим.	36	Ос	28			IV В.К.
3	Ос			32	I трим.	37	Ос			44	I трим.
4	Ос			40	I трим.	38	Ос	36			IV В.К.
5	Ос			40	I трим.	39	Ос	28			IV В.К.
6	Ос			48	I трим.	40	Ос			24	IV В.К.
7	Ос			40	I трим.	41	Ос	40			IV В.К.
8	Ос			36	I трим.	42	Ос	32			IV В.К.
9	Ос			44	I трим.	43	Ос	32			IV В.К.
10	Ос			60	I трим.	44	Ос	36			IV В.К.
11	Ос			32	I трим.	45	БП			32	IV В.К.
12	Ос	32			IV В.К.	46	Ос	36			IV В.К.
13	БП			36	IV В.К.	47	Ос	36			IV В.К.
14	Ос	40			IV В.К.	48	Ос	32			IV В.К.
15	Ос			48	I трим.	49	Ос	32			IV В.К.
16	Ос			52	I трим.	50	Ос	36			IV В.К.
17	Ос	40			IV В.К.	51	Ос			32	IV В.К.
18	Ос	36			IV В.К.	52	Ос	36			IV В.К.
19	Ос	28			IV В.К.	53	Ос	36			IV В.К.
20	Ос			32	IV В.К.	54	Ос	32			IV В.К.
21	Ос	36			IV В.К.	55	Ос			24	IV В.К.
22	Ос	40			IV В.К.	56	Ос	48			IV В.К.
23	Ос	28			IV В.К.	57	Ос	40			IV В.К.
24	Ос	32			IV В.К.	58	Ос			40	IV В.К.
25	Ос			40	IV В.К.	59	Ос	36			IV В.К.
26	Ос			48	IV В.К.	60	Ос	44			IV В.К.
27	Ос	44			IV В.К.	61	Ос	52			IV В.К.
28	Ос	48			IV В.К.	62	Ос	40			IV В.К.
29	Ос	60			IV В.К.	63	Ос	40			IV В.К.
30	Ос			52	I трим.	64	Ос			44	IV В.К.
31	Ос			60	I трим.	65	Ос	44			IV В.К.
32	БП			36	IV В.К.	66	Ос	48			IV В.К.
33	Ос			52	I трим.	67	Ос	48			IV В.К.
34	Ос	36			IV В.К.	68	Ос			32	IV В.К.

Всього прономеровано дерев: _____

шістдесят вісім
(кількість словами)

Нумерацію і перелік провели:

Івасюк Л.Г.
(посада)

Мал. Л.С.
(посада)

М. Гусу
(посада)

Розв'язує
(підпис)

В.В.
(підпис)

Д.Д.
(підпис)

Ремачук С.Б.
(ініціали та прізвище)

Вайнаков М.Х.
(ініціали та прізвище)

Лисук Д.М.
(ініціали та прізвище)

08 09 2021 року

НУМЕРАЦІЙНИЙ ВІДОМІСТЬ ДЕРЕВ.
призначених для вибіркової санітарної рубки

Житомирська область

ДП "Ємільчинське лісове господарство"

Лісництво Барашівське Урочище

Квартал № 33

Виділ № 25

Ділянка № 1

Площа 0,5 гектарів

Порядковий номер дерева	Порода	Ступінь товщини стовбурів, сантиметрів			Категорія стану дерева, підстава відбору для рубки	Порядковий номер дерева	Порода	Ступінь товщини стовбурів, сантиметрів			Категорія стану дерева, підстава відбору для рубки
		Ділової	Напів ділової	Дров'яні				Ділової	Напів ділової	Дров'яні	
1	С	32			IV Б.К.	35	С			28	I Б.К.
2	С	24			IV Б.К.	36	С			24	II Б.К.
3	С	28			IV Б.К.	37	С	28			II Б.К.
4	С			24	I Б.К.	38	С			24	II Б.К.
5	С	32			IV Б.К.	39	С			24	I Б.К.
6	С	36			IV Б.К.	40	С	28			IV Б.К.
7	С			24	I Б.К.	41	С	32			IV Б.К.
8	С			28	I Б.К.	42	С	32			IV Б.К.
9	С	32			IV Б.К.	43	С	32			IV Б.К.
10	С	28			IV Б.К.	44	С	32			IV Б.К.
11	С	32			IV Б.К.	45	С	36			IV Б.К.
12	С			28	I Б.К.	46	С	32			IV Б.К.
13	С			32	I Б.К.	47	С	32			IV Б.К.
14	С	28			IV Б.К.	48	С	28			IV Б.К.
15	С	28			IV Б.К.	49	С	36			IV Б.К.
16	С	32			IV Б.К.	50	С	28			IV Б.К.
17	С	32			IV Б.К.	51	С	36			IV Б.К.
18	С	36			IV Б.К.	51	С			24	I Б.К.
19	С			28	I Б.К.	52	С	40			IV Б.К.
20	С			24	I Б.К.	53	С	32			IV Б.К.
21	С	28			IV Б.К.	54	С	32			IV Б.К.
22	С	28			IV Б.К.	55	С			24	IV Б.К.
23	С	32			IV Б.К.	56	С	36			IV Б.К.
24	С	24			IV Б.К.	57	С	28			IV Б.К.
25	С	28			IV Б.К.	58	С	28			IV Б.К.
26	С	28			IV Б.К.	59	С			24	I Б.К.
27	С			24	I Б.К.	60	С	32			IV Б.К.
28	С	28			IV Б.К.	61	С	32			IV Б.К.
29	С			32	I Б.К.	62	С	24			IV Б.К.
30	С	32			IV Б.К.	63	С	36			IV Б.К.
31	С			24	I Б.К.	64	С	32			IV Б.К.
32	С	32			IV Б.К.	65	С	36			IV Б.К.
33	С	28			IV Б.К.	66	С	40			IV Б.К.
34	С	40			IV Б.К.	68	С	32			IV Б.К.

Всього прономеровано дерев: мі'сесет вісім

(кількість словами)

Нумерацію і перелік провели:

Іванюк Л. І.
(посада)

М. М.
(посада)

М. М.
(посада)

Розен -
(підпис)

Вік
(підпис)

Яр
(підпис)

Романюк С. К.
(ініціали та прізвище)

Войналович М. Т.
(ініціали та прізвище)

Дука Д. М.
(ініціали та прізвище)

08 09 2021 року

НУМЕРАЦІЙНИЙ ВІДОМІСТЬ ДЕРЕВ.
призначених для вибіркової санітарної рубки
Житомирська область

ДП "Ємільчинське лісове господарство"

Лісництво Барашівське Урочище

Квартал № 33 Виділ № 25 Ділянка № 9 Площа 0,5 гектарів

Порядковий номер дерева	Порода	Ступінь товщини стовбурів, сантиметрів			Категорія стану дерева, підстава відбору для рубки	Порядковий номер дерева	Порода	Ступінь товщини стовбурів, сантиметрів			Категорія стану дерева, підстава відбору для рубки
		Ділової	Напів ділової	Дров'яні				Ділової	Напів ділової	Дров'яні	
69	С	36			IV Б. К						
70	С	28			IV Б. К						
71	С	28			IV Б. К						
72	С			32	I Б. К						
73	С	28			IV Б. К						
74	С	36			IV Б. К						
75	С	44			IV Б. К						
76	С	28			IV Б. К						
77	С	32			IV Б. К						
78	С	36			IV Б. К						
79	С	32			IV Б. К						
80	С	40			IV Б. К						
81	С	24			IV Б. К						

Всього прономеровано дерев: Вісімдесят один
(кількість словами)

Нумерацію і перелік провели:

Іванюк С. В.
(посада)

Ром М. Р.
(посада)

М. М. С.
(посада)

Ром М. Р.
(підпис)

В. М.
(підпис)

Іванюк С. В.
(підпис)

Романюк С. В.
(ініціали та прізвище)

Войналович М. Т.
(ініціали та прізвище)

Іванюк С. В.
(ініціали та прізвище)

08. 09 2021 року

НУМЕРАЦІЙНА ВІДОМІСТЬ ДЕРЕВ,
призначених для вибіркової санітарної рубки

Житомирська область

ДП «Смільчинське лісове господарство»

Лісництво
квартал № 84

виділ № 3

урочище
ділянка №

площа 5,0 гектарів

Порядковий номер дерева	Порода	Ступінь товщини стовбурів, сантиметрів			Категорія стану дерева, підстава відбору для рубки	Порядковий номер дерева	Порода	Ступінь товщини стовбурів, сантиметрів			Категорія стану дерева, підстава відбору для рубки
		ділові	напівділові	дров'яні				ділові	напівділові	дров'яні	
1	С3	52			IV б.к.	40	С3	52			IV б.к.
2	С3	48			IV б.к.	41	С3	60			IV б.к.
3	С3	52			IV б.к.	42	Бм	36			IV б.к.
4	С3	40			IV б.к.	43	Ос			52	IV б.к.
5	С3	52			IV б.к.	44	Вм	28			IV б.к.
6	С3	36			IV б.к.	45	Дс			36	IV б.к.
7	С3	52			IV б.к.	46	Ос			60	IV б.к.
8	С3	48			IV б.к.	47	Ос			44	IV б.к.
9	С3	56			IV б.к.	48	Вл			24	IV б.к.
10	С3	48			IV б.к.	49	Вл			28	IV б.к.
11	С3	32			IV б.к.	50	Дс			36	IV б.к.
12	С3	28			IV б.к.	51	Вл			28	IV б.к.
13	С3			40	IV б.к.	52	Вл			24	IV б.к.
14	С3	40			IV б.к.	53	Вл			28	IV б.к.
15	С3	32			IV б.к.	54	Вл			36	IV б.к.
16	С3			32	IV б.к.	55	Вл			36	IV б.к.
17	С3	44			IV б.к.	56	Вл	36			IV б.к.
18	С3	32			IV б.к.	57	Вл			40	IV б.к.
19	С3	28			IV б.к.	58	Вл	36			IV б.к.
20	С3	40			IV б.к.	59	Вл	44			IV б.к.
21	С3	40			IV б.к.	60	Вл	40			IV б.к.
22	С3	60			IV б.к.	61	Вл	40			IV б.к.
23	С3	56			IV б.к.	62	Вл	40			IV б.к.
24	Вл	28			IV б.к.	63	Вл	28			IV б.к.
25	Вл	24			IV б.к.	64	Вл	40			IV б.к.
26	С3	56			IV б.к.	65	Вл	48			IV б.к.
27	С3			48	IV б.к.	66	Вл	52			IV б.к.
28	Ос			60	IV б.к.	67	Вл	40			IV б.к.
29	С3			28	IV б.к.	68	Вл	28			IV б.к.
30	С3	64			IV б.к.	69	Вл	44			IV б.к.
31	С3	60			IV б.к.	70	Вл	40			IV б.к.
32	Вл			28	IV б.к.	71	Вл	28			IV б.к.
33	Вл	32			IV б.к.	72	Вл	32			IV б.к.
34	С3	48			IV б.к.	73	Вл	36			IV б.к.
35	Вл	32			IV б.к.	74	Вл			40	IV б.к.
36	Вл	36			IV б.к.	75	С3			24	IV б.к.
37	С3	56			IV б.к.	76	С3	40			IV б.к.
38	Вл	40			IV б.к.	77	Вл	40			IV б.к.
39	Вл	24			IV б.к.	78	Вл	28			IV б.к.

Всього пронумеровано дерев: сімдесят вісім
(кількість словами)

інв. л.г

(посада)

М.М.С.

(посада)

(посада)

Рос.

(підпис)

Рос.

(підпис)

(підпис)

Нумерацію і перелік провели:

Романюк С.В.

(ініціали та прізвище)

Романюк В.О.

(ініціали та прізвище)

(ініціали та прізвище)

07 09 2021 року

ДП «Ємільчинське лісове господарство»

урочище _____
ділянка № _____ площа 5,0 гектарів

07. 09. 2021 рік

НУМЕРАЦІЙНА ВІДОМІСТЬ ДЕРЕВ,
призначених для вибіркової санітарної рубки

Житомирська область

ДП «Смільчинське лісове господарство»

Лісництво
квартал № 37

виділ № 5

урочище
ділянка №

площа 2,4 гектарів

Порядковий номер дерев	Порода	Ступінь товщини стовбурів, сантиметрів			Категорія стану дерев, підстава відбору для рубки	Порядковий номер дерев	Порода	Ступінь товщини стовбурів, сантиметрів			Категорія стану дерев, підстава відбору для рубки
		ділові	напівділові	дров'яні				ділові	напівділові	дров'яні	
1	С	36			II рас	40	С			24	IV В.К.
2	С	24			IV В.К.	41	С	24			III В.К.
3	С	32			IV В.К.	42	С	32			III В.К.
4	С	32			III рас	43	С			36	IV В.К.
5	С	24			IV В.К.	44	С	36			III В.К.
6	С	28			IV В.К.	45	С	40			III В.К.
7	С	32			IV В.К.	46	С	28			III В.К.
8	С	28			IV В.К.	47	С	32			III В.К.
9	С	32			IV В.К.	48	С	28			III В.К.
10	С	36			III В.К.	49	С	24			IV В.К.
11	С	36			IV В.К.	50	С	28			III В.К.
12	С			24	IV В.К.	51	С			24	IV В.К.
13	С	36			IV В.К.	52	С	28			III В.К.
14	С			24	IV В.К.	53	С	28			III В.К.
15	С	32			IV В.К.	54	С			32	IV В.К.
16	С	28			IV В.К.	55	С	40			IV В.К.
17	С	32			IV В.К.	56	С	28			III В.К.
18	С	32			IV В.К.	57	С			24	IV В.К.
19	С	24			IV В.К.	58	С			24	IV В.К.
20	С	28			IV В.К.						
21	С	28			IV В.К.						
22	С	32			III рас						
23	С	28			III В.К.						
24	С	32			IV В.К.						
25	С	36			III В.К.						
26	С	36			IV В.К.						
27	С	32			IV рас						
28	С	32		32	IV рас						
29	С			24	IV В.К.						
30	С	32			IV В.К.						
31	С	24			III В.К.						
32	С	28			III рас						
33	С	32			IV В.К.						
34	С	32			III В.К.						
35	С			28	IV В.К.						
36	С	24			IV В.К.						
37	С	28			III В.К.						
38	С			32	IV В.К.						
39	С			28	IV рас						

Всього пронумеровано дерев:

(кількість словами)

п'ятдесят вісім

Нумерацію і перелік провели:

Івасюк М.П.

(посада)

М.П. Івасюк

(посада)

М.П. Івасюк

(посада)

М.П. Івасюк

Романчук С.В.

(підпис)

Романчук С.В.

(підпис)

Романчук С.В.

(підпис)

Степан

Романчук С.В.

(ініціали та прізвище)

Романчук С.В.

(ініціали та прізвище)

Романчук С.В.

(ініціали та прізвище)

Романчук С.В.

05 10 2021 року

НУМЕРАЦІЙНА ВІДОМІСТЬ ДЕРЕВ,
призначених для вибіркової санітарної рубки

Житомирська область

ДП «Смільчинське лісове господарство»

Лісництво Бучинівська
квартал № 68 виділ № 7

урочище _____
ділянка № 1 площа 3,0 гектарів

Порядковий номер дерев	Порода	Ступінь товщини стовбурів, сантиметрів			Категорія стану дерев, підстава відбору для рубки	Порядковий номер дерев	Порода	Ступінь товщини стовбурів, сантиметрів			Категорія стану дерев, підстава відбору для рубки
		ділові	напівділові	дров'яні				ділові	напівділові	дров'яні	
1	G	44			III пале	40	G	48			III пале
2	G	36			IV в.к.	41	G			32	IV в.к.
3	G			28	IV с.с.	42	G	40			III пале
4	G			32	IV с.с.	43	G	28			III пале
5	G	24			IV пале	44	G	24			IV в.к.
6	G	44			III в.к.	45	G	40			IV в.к.
7	G	32			III пале	46	G	28			IV в.к.
8	G			28	IV в.к.	47	G	28			IV в.к.
9	G			36	IV в.к.	48	G	32			IV в.к.
10	G	40			III пале	49	G	32			IV в.к.
11	G	44			III в.к.	50	G	36			IV в.к.
12	G	40			III в.к.	51	G	32			IV в.к.
13	G	36			III пале	52	G	44			IV в.к.
14	G	32			IV пале	53	G	28			IV в.к.
15	G			36	IV в.к.	54	G	32			IV в.к.
16	G	36			IV в.к.	55	G	24			IV в.к.
17	G	40			IV в.к.	56	G	28			IV в.к.
18	G			24	IV в.к.	57	G	40			IV в.к.
19	G	48			IV в.к.	58	G	40			IV в.к.
20	G	28			IV в.к.	59	G	44			IV в.к.
21	G	36			IV в.к.	60	G	48			IV в.к.
22	G			24	IV в.к.	61	G			32	IV в.к.
23	G	32			IV в.к.	62	G	32			IV в.к.
24	G	36			IV в.к.	63	G	28			III в.к.
25	G	32			IV в.к.	64	G	36			IV в.к.
26	G			32	IV в.к.	65	G	32			IV в.к.
27	G	24			IV в.к.	66	G	28			IV в.к.
28	G	40			IV в.к.	67	G	36			IV в.к.
29	G	32			IV в.к.	68	G			28	IV в.к.
30	G	32			IV в.к.	69	G	36			IV в.к.
31	G	36			IV в.к.	70	G			28	IV в.к.
32	G	44			IV в.к.	71	G			24	IV в.к.
33	G	44			IV в.к.	72	G	28			III пале
34	G	28			IV в.к.	73	G	36			IV в.к.
35	G	32			IV в.к.	74	G	28			IV в.к.
36	G	40			IV в.к.	75	G	32			IV в.к.
37	G			24	IV в.к.	76	G	32			IV в.к.
38	G	32			IV в.к.	77	G	40			IV в.к.
39	G	52			IV в.к.	78	G	40			IV в.к.

Всього пронумеровано дерев: сімдесят вісім
(кількість словами)

Нумерацію і перелік провели:

М.М. М.М.
(посада)
М.М. М.М.
(посада)
М.М. М.М.
(посада)

Розд.
(підпис)
В.В.
(підпис)
К.К.
(підпис)

Романчук С.В.
(ініціали та прізвище)
Войналович М.Х.
(ініціали та прізвище)
Ковальчук М.С.
(ініціали та прізвище)

Списаний 05 10 20 21 року

НУМЕРАЦІЙНА ВІДОМІСТЬ ДЕРЕВ,
призначених для вибіркової санітарної рубки
Житомирська область
ДП «Ємільчинське лісове господарство»

Лісництво Барашиівське
квартал № 68 виділ № 7

урочище _____ ділянка № 1 площа 30 гектарів

Порядковий номер дерева	Порода	Ступінь товщини стовбурів, сантиметрів			Категорія стану дерева, підстава відбору для рубки	Порядковий номер дерева	Порода	Ступінь товщини стовбурів, сантиметрів			Категорія стану дерева, підстава відбору для рубки
		ділові	напівділові	дров'яні				ділові	напівділові	дров'яні	
79	S	28			IV В.К.						
80	S	36			IV В.К.						
81	S	40			IV В.К.						
82	S	40			IV В.К.						
83	S	52			IV В.К.						
84	S	32			III пале						
85	S	40			IV пале						
86	ВП			40	IV В.К.						
87	S	40			III пале						
88	S	28			III пале						
89	S			28	IV пале						
90	S	48			III пале						
91	S	36			IV пале						
92	S	36			III В.К.						
93	В.К.			44	IV В.К.						
94	S	48			IV В.К.						
95	S	44			IV В.К.						
96	S	50			IV В.К.						
97	S	44			IV В.К.						
98	S	48			IV В.К.						
99	S	52			IV В.К.						
100	S	28			IV В.К.						
101	ВП			40	IV В.К.						
102	ВП			28	IV В.К.						
103	S	44			IV В.К.						
104	S	52			IV В.К.						
105	S			52	IV В.К.						

Всього пронумеровано дерев: сто п'ять
(кількість словами)

М.М.М.
(посада)
М.М.М.
(посада)
М.М.М.
(посада)
М.М.М.

Р.Р.Р.
(підпис)
В.В.В.
(підпис)
С.С.С.
(підпис)

Нумерацію і перелік провели:
Р.Р.Р.Р.Р.
(ініціали та прізвище)
В.В.В.В.В.
(ініціали та прізвище)
С.С.С.С.С.
(ініціали та прізвище)
С.С.С.С.С. 05 10 20 21 року

Назва лісництва	Квартали	Характеристика насаджень	Найменування шкідників, хвороб та інших причин пошкодження лісу. Час виявлення	Площа охоплена шкідниками та хворобами	Інтенсивність зараження (число шкідників на одиницю виміру, м ² , дерево і т.д.) характер пошкодження
1	2	3	4	5	6
Березівський лісництво	6/40	90% 1Бн	2021 рік. березовий косяк	2.8	
11-60	12/20	80% 2Бн + 20%	— " —	2.2	
	24/14	90% 3Бн + 1Бн	— " —	2.2	
	25/17	90% 1Бн + 10%	— " —	3.4	
	32/53	90% 1Бн	— " —	3.6	
	38/30	60% 4Бн + 40%	— " —	2.5	
	51/34	90% 3Бн	— " —	5.2	
	55/38	80% 2Бн	— " —	0.9	
	54/41	100% 1Бн + 10% 1Бн + 10% 1Бн	— " —	1.6	
	58/14	100%	— " —	4.4	
	60/24	90% 3Бн	— " —	1.4	
	62/34	90% 3Бн + 10%	— " —	2.4	
	64/23	80% 2Бн	— " —	0.7	
	65/23	90% 1Бн + 10% 1Бн + 10%	— " —	3.0	
	65/35	80% 2Бн	— " —	0.5	
	65/2	80% 5Бн + 10% 1Бн	— " —	3.4	
	66/13	100% 1Бн	— " —	2.1	
	68/19	100% 1Бн + 10%	— " —	3.2	
	74/14	90% 1Бн	— " —	2.0	
	39/2	80% 2Бн + 20%	— " —	1.2	
	49/8	90% 2Бн + 10% 1Бн + 10%	— " —	1.6	
	53/41	90% 1Бн	— " —	1.5	
	73/27	80% 2Бн	— " —	5.0	
	75/32	90% 1Бн	— " —	1.4	
	73/32	90% 1Бн	— " —	1.2	
	71/24	90% 1Бн	— " —	3.7	
	24/34	90% 3Бн	— " —	1.0	
	24/53	90% 1Бн	— " —	1.0	
	32/43	100% 1Бн	— " —	0.3	
	33/34	80% 1Бн + 10% 1Бн + 10%	трутовик	4.5	
	45/27	1Бн + 10% 1Бн + 10%	— " —	1.0	
	51/1	100% 1Бн	березовий косяк	2.3	
	52/55	100% 1Бн	— " —	1.5	

Необхідні заходи по боротьбі із шкідниками та хворобами	Характер і час проведених заходів та їх ефективність	Оцінки проведених робіт (всього на 1 га.)	Характер стану по даним останніх спостережень і час їх проведення	Час затухання і його опис
7	8	9	10	11
СРВ-1.8		57/20		
СРВ-2.2		44/35		
СРВ-2.2		26/12		
СРВ-3.4		60/18		
СРВ-3.6		53/15		
СРВ-2.5		29/12		
СРВ-5.2		95/18		
СРВ-0.7		57/63		
СРВ-1.6		42/26		
СРВ-4.4		49/18		
СРВ-1.4		30/21		
СРВ-2.4		44/18		
СРВ-0.7		29/41		
СРВ-3.0		122/41		
СРВ-0.5		22/44		
СРВ-3.4		65/19		
СРВ-2.1		109/52		
СРВ-3.2		64/20		
СРВ-2.0		83/42		
СРВ-1.2		53/44		
СРВ-1.6		38/24		
СРВ-1.5		47/31		
СРВ-5.0		84/16		
СРВ-1.4		34/24		
СРВ-1.2		79/65		
СРВ-3.7		77/21		
СРВ-1.0		21/24		
СРВ-1.0		27/27		
СРВ-0.3		11/37		
СРВ-4.5		149/33		
СРВ-1.0		35/55		
СРВ-2.3		60/26		
СРВ-1.5		41/27		

Назва лісництва	Квартали	Характеристика насадження	Найменування шкідників, хвороб та інших причин пошкодження лісу. Час виявлення	Площа охоплена шкідниками та хворобами	Інтенсивність зараження (число шкідників на одиницю виміру, м2, дерево і т.д.) характер пошкодження
1	2	3	4	5	6
Трутовісний	51/14	100% 2бн	вершків. короїд	2.0	
11-80	54/11	100% 1бн + 10% 2бн	трутовісний	2.0	
	56/2	60% 20% 2бн	вершків. короїд	2.6	
	54/2	100%	—	1.0	
	58/2	100% 1бн	—	1.0	
	59/7	70% 20% 1бн	трутовісний короїд	1.6	
	63/40	60% 30% 1бн + 10% 2бн	вершків. короїд	0.9	
	64/1	90% 1бн	—	1.4	
	66/6	60% 30% 10%	трутовісний	2.7	
	67/32	40% 30% 10% 10%	—	2.3	
	73/42	100%	вершків. короїд	5.0	
	74/36	100% 1бн	—	4.3	
	74/7	90% 10%	—	0.2	
	75/9	90% 1бн	—	2.2	
	79/19	30% 10% 30% 20% 10%	трутовісний	2.4	
	78/8	50% 40% 10% 10%	—	4.5	
	78/7	30% 30% 10% 20% 10%	—	2.1	
	77/20	100% 1бн	вершків. короїд	1.5	
	77/18	100%	—	0.5	
	74/41	90% 1бн	—	2.2	
	75/32	80% 20%	—	3.5	
	76/34	90% 10%	вершків. короїд	0.7	
	76/35	100% 1бн + 10%	вершків. короїд	2.5	
	79/31	80% 20% 10% 10% 10%	вершків. короїд	1.5	
	75/4	40% 40% 20%	—	2.0	
	78/11	70% 30% 10%	вершків. короїд	2.1	
	40/28	100% 10% 10% 10%	—	2.2	
	50/51	100% 20% 20% 10% 10%	вершків. короїд	1.0	
	57/23	100% 10% 10%	—	2.4	
	53/12	100% 10% 10%	вершків. короїд	1.0	
	59/11	60% 20% 20%	вершків. короїд	3.0	
	62/4	60% 30% 10% 10%	вершків. короїд	1.0	
	62/29	100%	—	1.4	

Необхідні заходи по боротьбі із шкідниками та хворобами	Характер і час проведених заходів та їх ефективність	Оцінки проведених робіт (всього на 1 га.)	Характер стану по даним останніх спостережень і час їх проведення	Час затухання і його опис
7	8	9	10	11
CPB - 2.0		57/29		
CPB - 2.0		32/16		
CPB - 0.6		15/25		
CPB - 1.0		20/20		
CPB - 1.0		15/15		
CPB - 1.6		77/18		
CPB - 0.9		27/30		
CPB - 1.4		51/36		
CPB - 2.7		20/14		
CPB - 2.3		24/10		
CPB - 50		109/22		
CPB - 1.3		106/23		
CPB - 0.2		50/250		
CPB - 2.2		35/16		
CPB - 2.4				
CPB - 4.5				
CPB - 2.1				
CPB - 1.5				
CPB - 0.5				
CPB - 2.2				
CPB - 1.7				
CPB - 2.5				
CPB - 1.0				
CPB - 2.0				

[illegible]

ПОВІДОМЛЕННЯ
про появу ознак погіршення санітарного стану лісових насаджень

Містоаскерське
(Автономна Республіка Крим, область)

ДП „Євродеслосовне РГ“
(найменування власника лісів, постійного лісокористувача)

Лісництво Гартівське урочище _____
квартал № 7 виділ № 20 ділянка № 1 площа 1,5 гектарів

Таксаційна характеристика насадження

Склад 100% + 5%, вік 60 років, бонітет 1А, середній діаметр 28 сантиметрів, середня висота 25 метрів, повнота 0,7, тип лісу ВЗДС, рельєф рівнинний, експозиція _____
грунт дерново-підзолистий, підріст _____, підлісок КШЛ, ГРЗ

Лісопатологічна характеристика насадження

Вид пошкодження насадження (лісова пожежа, буревій, сніголам, обледеніння, відмирання та всихання дерев, захаращеність, об'їдання шкідниками хвої/листя, наявність гусені, масовий літ метеликів, опадання хвої/листя, відлущення кори на стовбурах та інші ознаки, не характерні для нормального стану дерев) верхівковий короїд
відмирання та всихання дерев

Ступінь пошкодження, ураження: слабке (поодинокі, слабке, середнє, сильне)

Вид розподілу пошкоджених дерев: груповий (поодинокий, груповий, куртинний)

Обсяг ушкодженої деревини на 1 гектарі (окомірно) 30 куб. метрів, у тому числі сухостійної 28 куб. метрів

Ознаки погіршення стану лісових насаджень виявив:

М.І. Сидор М.П. Андрієна
(посада) (підпис) (ініціали та прізвище)

27 07 2021 року
С.В. Романчук В.В. Рогов
(лісничий (помічник (підпис) (ініціали та прізвище)
лісничого)

27 07 2021 року

Висновок інженера відділу (сектору) охорони і захисту лісу державного лісогосподарського (лісомисливського) підприємства або представника державного спеціалізованого лісозахисного підприємства щодо необхідності здійснення лісозахисних чи інших заходів з поліпшення санітарного стану лісів за результатами огляду санітарного стану лісової ділянки: Потребує СРВ

Інженер З/Л Романчук С.В.
(посада) (підпис) (ініціали та прізвище)
29 07 2021 року

ПОВІДОМЛЕННЯ
про появу ознак погіршення санітарного стану лісових насаджень

Митомарова
(Автономна Республіка Крим, область)

Ф.А. Бєлігітський АТ
(найменування власника лісів, постійного лісокористувача)

Лісництво Гартівське урочище _____
квартал № 14 виділ № 24 ділянка № 1 площа 0.5 гектарів

Таксаційна характеристика насадження

Склад 10сз, вік 20 років, бонітет 4, середній діаметр 22 сантиметрів, середня висота 15 метрів, повнота 0.8, тип лісу бідне, рельєф рівнинний, експозиція _____, ґрунт дерново-підзолисті підріст _____, підлісок КЧЛ, ГРЗ

Лісопатологічна характеристика насадження

Вид пошкодження насадження (лісова пожежа, буревій, сніголам, обледеніння, відмирання та всихання дерев, захаращеність, об'їдання шкідниками хвої/листя, наявність гусені, масовий літ метеликів, опадання хвої/листя, відлущення кори на стовбурах та інші ознаки, не характерні для нормального стану дерев) верхівний короїд
відмирання та всихання дерев

Ступінь пошкодження, ураження: слабке (поодинокі, слабке, середні, сильне)

Вид розподілу пошкоджених дерев: груповий (поодинокий, груповий, куртинний)

Обсяг ушкодженої деревини на 1 гектарі (окомірно) 30 куб. метрів, у тому числі сухостійної 27 куб. метрів

Ознаки погіршення стану лісових насаджень виявив:

ст. лісничий С.М. П.П. Кривой
(посада) (підпис) (ініціали та прізвище)

27 07 2021 року
лісничий В.В. Руденко
(лісничий (помічник (підпис) (ініціали та прізвище)
лісничого)

27 07 2021 року

Висновок інженера відділу (сектору) охорони і захисту лісу державного лісгосподарського (лісомисливського) підприємства або представника державного спеціалізованого лісозахисного підприємства щодо необхідності здійснення лісозахисних чи інших заходів з поліпшення санітарного стану лісів за результатами огляду санітарного стану лісової ділянки: Потребує СРВ

Інженер З/Л Романчук С.В.
(посада) (підпис) (ініціали та прізвище)

29 07 2021 року

ПОВІДОМЛЕННЯ
про появу ознак погіршення санітарного стану лісових насаджень

Містоакерське
(Автономна Республіка Крим, область)

ДП „Лісове господарство МР“
(найменування власника лісів, постійного лісокористувача)

Лісництво Гартівське урочище _____
квартал № 24 виділ № 41 ділянка № 1 площа 2,2 гектарів

Таксаційна характеристика насадження

Склад 70% 55л, вік 70 років, бонітет 1, середній діаметр 28 сантиметрів, середня висота 23 метрів, повнота 0,8, тип лісу В4БС, рельєф рівнинний експозиція _____, ґрунт дерново-підзолистий підріст 100%, підлісок _____

Лісопатологічна характеристика насадження

Вид пошкодження насадження (лісова пожежа, буревій, сніголам, обледеніння, відмирання та всихання дерев, захаращеність, об'їдання шкідниками хвої/листя, наявність гусені, масовий літ метеликів, опадання хвої/листя, відлущення кори на стовбурах та інші ознаки, не характерні для нормального стану дерев) верхівовий, корій відмирання та бокових дерев

Ступінь пошкодження, ураження: середнє (поодинокі, слабке, середнє, сильне)

Вид розподілу пошкоджених дерев: поодинокі (поодинокий, груповий, куртинний)

Обсяг ушкодженої деревини на 1 гектарі (окомірно) 20 куб. метрів, у тому числі сухостійної 19 куб. метрів

Ознаки погіршення стану лісових насаджень виявив:

М. П. Роман
(посада) (підпис) (ініціали та прізвище)

27 07 2021 року

В. В. Рудик
(лісничий (помічник (підпис) (ініціали та прізвище)
лісничого)

27 07 2021 року

Висновок інженера відділу (сектору) охорони і захисту лісу державного лісогосподарського (лісомисливського) підприємства або представника державного спеціалізованого лісозахисного підприємства щодо необхідності здійснення лісозахисних чи інших заходів з поліпшення санітарного стану лісів за результатами огляду санітарного стану лісової ділянки: Потребує СРВ

Інженер З/Л
(посада) (підпис) (ініціали та прізвище)
Романчук С.В.

29 07 2021 року

ПОВІДОМЛЕННЯ
про появу ознак погіршення санітарного стану лісових насаджень

Автономна Республіка Крим, область

Ф.П. Рибаківська ДП
(найменування власника лісів, постійного лісокористувача)

Лісництво Гарнівецьке урочище _____
квартал № 25 виділ № 32 ділянка № 1 площа 3.5 гектарів

Таксаційна характеристика насадження

Склад Б.П.Б.П., вік 25 років, бонітет 1, середній діаметр 24 сантиметрів, середня висота 20 метрів, повнота 0.8, тип лісу Б.П.Б., рельєф рівнинний, експозиція _____, ґрунт дерисво. підзолисто-підзолисто-підзолисто-підзолисто, підріст 100%, підлісок _____

Лісопатологічна характеристика насадження

Вид пошкодження насадження (лісова пожежа, буревій, сніголам, обледеніння, відмирання та всихання дерев, захаращеність, об'їдання шкідниками хвої/листя, наявність гусені, масовий літ метеликів, опадання хвої/листя, відлущення кори на стовбурах та інші ознаки, не характерні для нормального стану дерев) Відмирання та всихання дерев

Ступінь пошкодження, ураження: середнє, сильне (поодинокі, слабке, середнє, сильне)

Вид розподілу пошкоджених дерев: поодинокі (поодинокі, груповий, куртинний)

Обсяг ушкодженої деревини на 1 гектарі (окомірно) 20 куб. метрів, у тому числі сухостійної 12 куб. метрів

Ознаки погіршення стану лісових насаджень виявив:

М.П. Корона
(посада) (підпис) (ініціали та прізвище)

27 07 2021 року

А.В. Рибак
(лісничий (помічник лісничого) (підпис) (ініціали та прізвище)

27 07 2021 року

Висновок інженера відділу (сектору) охорони і захисту лісу державного лісгосподарського (лісомисливського) підприємства або представника державного спеціалізованого лісозахисного підприємства щодо необхідності здійснення лісозахисних чи інших заходів з поліпшення санітарного стану лісів за результатами огляду санітарного стану лісової ділянки: Потребує СРВ

Інженер З/Л
(посада) (підпис) (ініціали та прізвище)

29 07 2021 року

ПОВІДОМЛЕННЯ
про появу ознак погіршення санітарного стану лісових насаджень

Миттєвомирська
(Автономна Республіка Крим, область)

А.П. Гелетовський
(найменування власника лісів, постійного лісокористувача)

Лісництво Гартівське урочище _____
квартал № 26 виділ № 84 ділянка № _____ площа 0,7 гектарів

Таксаційна характеристика насаджень

Склад 90, 10, вік 53 років, бонітет 1, середній діаметр 28 сантиметрів, середня висота 21 метрів, повнота 0,6, тип лісу Б40С, рельєф рівнинний експозиція _____, ґрунт дерново-підзолистий підріст _____, підлісок КВР

Лісопатологічна характеристика насаджень

Вид пошкодження насаджень (лісова пожежа, буревій, сніголам, обледеніння, відмирання та всихання дерев, захаращеність, об'їдання шкідниками хвої/листя, наявність гусені, масовий літ метеликів, опадання хвої/листя, відлущення кори на стовбурах та інші ознаки, не характерні для нормального стану дерев) вітровал, бурелом

Ступінь пошкодження, ураження: середнє (поодинокі, слабкі, середні, сильні)

Вид розподілу пошкоджених дерев: поодинокі (поодинокий, груповий, куртинний)

Обсяг ушкодженої деревини на 1 гектарі (окомірно) 6 куб. метрів, у тому числі сухостійної _____ куб. метрів

Ознаки погіршення стану лісових насаджень виявив:

М. Р. Козлов
(посада) (підпис) (ініціали та прізвище)

27.07.2021 року
В. В. Рогов
(лісничий (помічник) (підпис) (ініціали та прізвище)

27.07.2021 року

Висновок інженера відділу (сектору) охорони і захисту лісу державного лісгосподарського (лісомисливського) підприємства або представника державного спеціалізованого лісозахисного підприємства щодо необхідності здійснення лісозахисних чи інших заходів з поліпшення санітарного стану лісів за результатами огляду санітарного стану лісової ділянки: Потребує СРВ

Інженер З/Л Романчук С.В.
(посада) (підпис) (ініціали та прізвище)
29.07.2021 року

ПОВІДОМЛЕННЯ
про появу ознак погіршення санітарного стану лісових насаджень

Шимоліське
(Автономна Республіка Крим, область)

ФП "Екологічне КТ"
(найменування власника лісів, постійного лісокористувача)

Лісництво Гармівське урочище " "
квартал № 26 виділ № 35 ділянка № 1 площа 2.5 гектарів

Таксаційна характеристика насаджень

Склад 100% + 5% + 5% вік 25 років, бонітет 1, середній діаметр 52 сантиметрів, середня висота 23 метрів, повнота 0.8, тип лісу 4400, рельєф рівнинний експозиція " ", ґрунт дерново-підзолистий підріст " ", підлісок " "

Лісопатологічна характеристика насаджень

Вид пошкодження насаджень (лісова пожежа, буревій, сніголам, обледеніння, відмирання та всихання дерев, захаращеність, об'їдання шкідниками хвої/листя, наявність гусені, масовий літ метеликів, опадання хвої/листя, відлущення кори на стовбурах та інші ознаки, не характерні для нормального стану дерев) відмирання та всихання дерев

Ступінь пошкодження, ураження: слабке (поодинокі, слабе, середні, сильне)

Вид розподілу пошкоджених дерев: груповий (поодинокий, груповий, куртинний)

Обсяг ушкодженої деревини на 1 гектарі (окомірно) 18 куб. метрів, у тому числі сухостійної 16 куб. метрів

Ознаки погіршення стану лісових насаджень виявив:

сервісу Романчук М. В. Романчук
(посада) (підпис) (ініціали та прізвище)

27 07 2021 року

Лісничий Лісничого Помічник Лісничого Лісничого
(лісничий) (помічник) (підпис) (ініціали та прізвище)

27 07 2021 року

Висновок інженера відділу (сектору) охорони і захисту лісу державного лісгосподарського (лісомисливського) підприємства або представника державного спеціалізованого лісозахисного підприємства щодо необхідності здійснення лісозахисних чи інших заходів з поліпшення санітарного стану лісів за результатами огляду санітарного стану лісової ділянки: Потребує СРВ

Інженер З/Л Романчук С.В.
(посада) (підпис) (ініціали та прізвище)

29 07 2021 року

ПОВІДОМЛЕННЯ
про появу ознак погіршення санітарного стану лісових насаджень

Митишівське
(Автономна Республіка Крим, область)

Ф.А. Веліцкіна
(найменування власника лісів, постійного лісокористувача)

Лісництво Гартівське урочище _____
квартал № 29 виділ № 34 ділянка № 1 площа 1.5 гектарів

Таксаційна характеристика насадження

Склад 30% дуб, 10% бук, 10% сосна, 10% ялина, 10% береза, 10% липа, вік 40 років, бонітет 1А, середній діаметр 30 сантиметрів, середня висота 26 метрів, повнота 0.7, тип лісу СВГДС, рельєф рівнинний, експозиція _____, ґрунт дерново-підзолистий, підріст _____, підлісок ЯМЗ, КЧК

Лісопатологічна характеристика насадження

Вид пошкодження насадження (лісова пожежа, буревій, сніголам, обледеніння, відмирання та всихання дерев, захаращеність, об'їдання шкідниками хвої/листя, наявність гусені, масовий літ метеликів, опадання хвої/листя, відлущення кори на стовбурах та інші ознаки, не характерні для нормального стану дерев) вітровал, бурелом

Ступінь пошкодження, ураження: середнє (поодинокі, слабке, середнє, сильне)

Вид розподілу пошкоджених дерев: поодинокі (поодинокий, груповий, куртинний)

Обсяг ушкодженої деревини на 1 гектарі (окомірно) 15 куб. метрів, у тому числі сухостійної 44 куб. метрів

Ознаки погіршення стану лісових насаджень виявив:

М.І. Сидор В.В. Романчук
(посада) (підпис) (ініціали та прізвище)

2 08 2021 року

В.В. Романчук В.В. Романчук
(лісничий) (помічник (підпис)) (ініціали та прізвище)

2 08 2021 року

Висновок інженера відділу (сектору) охорони і захисту лісу державного лісогосподарського (лісомисливського) підприємства або представника державного спеціалізованого лісозахисного підприємства щодо необхідності здійснення лісозахисних чи інших заходів з поліпшення санітарного стану лісів за результатами огляду санітарного стану лісової ділянки: Потребує СРВ

Інженер З/Л Романчук С.В.
(посада) (підпис) (ініціали та прізвище)
5 08 2021 року

ПОВІДОМЛЕННЯ
про появу ознак погіршення санітарного стану лісових насаджень

Митишине
(Автономна Республіка Крим, область)

ФП "Великошесне АГ"
(найменування власника лісів, постійного лісокористувача)

Лісництво Герт. Воле урочище _____
квартал № 31 виділ № 4 ділянка № 1 площа 2.0 гектарів

Таксаційна характеристика насаджень

Склад 40% 45% 15% вік 80 років, бонітет 1, середній діаметр 28 сантиметрів, середня висота 27 метрів, повнота 0.7, тип лісу СБГДС, рельєф рівнинний, експозиція _____, ґрунт дерново-підзолистий, підріст _____, підлісок СУД, ГРЗ, РДН

Лісопатологічна характеристика насаджень

Вид пошкодження насаджень (лісова пожежа, буревій, сніголам, обледеніння, відмирання та всихання дерев, захаращеність, об'їдання шкідниками хвої/листя, наявність гусені, масовий літ метеликів, опадання хвої/листя, відлущення кори на стовбурах та інші ознаки, не характерні для нормального стану дерев) адреси, вітрування

Ступінь пошкодження, ураження: середнє (поодинокі, слабе, середнє, сильне)

Вид розподілу пошкоджених дерев: груповий (поодинокий, груповий, куртинний)

Обсяг ушкодженої деревини на 1 гектарі (окомірно) 20 куб. метрів, у тому числі сухостійної 16 куб. метрів

Ознаки погіршення стану лісових насаджень виявив:

А. Ісєв А. Ісєв О. А. Крижан
(посада) (підпис) (ініціали та прізвище)

2 08 20 21 року
А. Ісєв А. Ісєв В. А. Роман
(лісничий) (помічник (підпис)) (ініціали та прізвище)

2 08 20 21 року

Висновок інженера відділу (сектору) охорони і захисту лісу державного лісгосподарського (лісомисливського) підприємства або представника державного спеціалізованого лісозахисного підприємства щодо необхідності здійснення лісозахисних чи інших заходів з поліпшення санітарного стану лісів за результатами огляду санітарного стану лісової ділянки: Потребує СРВ

Інженер З/Л Романчук С.В.
(посада) (підпис) (ініціали та прізвище)
5 08 20 21 року

ПОВІДОМЛЕННЯ
про появу ознак погіршення санітарного стану лісових насаджень

Шимонівська
(Автономна Республіка Крим, область)

ДП «Євпаторійське ЛП»
(найменування власника лісів, постійного лісокористувача)

Лісництво Євпаторійське урочище _____
квартал № 11 виділ № 11 ділянка № _____ площа 2.1 гектарів

Таксаційна характеристика насадження

Склад Х2ББ1Д, вік 35 років, бонітет 1, середній діаметр 16 сантиметрів, середня висота 14 метрів, повнота 0.6, тип лісу світос, рельєф рівнинний, експозиція _____, ґрунт дерново-підзолистий, підріст 100%, підлісок _____

Лісопатологічна характеристика насадження

Вид пошкодження насадження (лісова пожежа, буревій, сніголам, обледеніння, відмирання та всихання дерев, захаращеність, об'їдання шкідниками хвої/листя, наявність гусені, масовий літ метеликів, опадання хвої/листя, відлущення кори на стовбурах та інші ознаки, не характерні для нормального стану дерев) відмирання та захаращеність дерев

Ступінь пошкодження, ураження: слабке (поодинокі, слабке, середнє, сильне)

Вид розподілу пошкоджених дерев: груповий (поодинокий, груповий, куртинний)

Обсяг ушкодженої деревини на 1 гектарі (окомірно) 10 куб. метрів, у тому числі сухостійної 8 куб. метрів

Ознаки погіршення стану лісових насаджень виявив:

А.А. Білий
(посада) (підпис) (ініціали та прізвище)

27.07 2021 року

М.В. Рудак
(лісничий (помічник (підпис) (ініціали та прізвище)
лісничого)

27.07 2021 року

Висновок інженера відділу (сектору) охорони і захисту лісу державного лісогосподарського (лісомисливського) підприємства або представника державного спеціалізованого лісозахисного підприємства щодо необхідності здійснення лісозахисних чи інших заходів з поліпшення санітарного стану лісів за результатами огляду санітарного стану лісової ділянки: Потребує СРВ

Інженер З/Л
(посада) (підпис) (ініціали та прізвище)
27.07 2021 року

ПОВІДОМЛЕННЯ
про появу ознак погіршення санітарного стану лісових насаджень

Митодиретат
(Автономна Республіка Крим, область)

ДП «Великописанське ДЛ»
(найменування власника лісів, постійного лісокористувача)

Лісництво Гербівське урочище _____
квартал № 40 виділ № 24 ділянка № _____ площа 2,2 гектарів

Таксаційна характеристика насадження

Склад дуб, береза, сосна, вік 68 років, бонітет 1, середній діаметр 24 сантиметрів, середня висота 22 метрів, повнота 0,7, тип лісу лісостеп, рельєф рівнинний, експозиція _____, ґрунт дерново-підзолисті, підріст 100%, підлісок _____

Лісопатологічна характеристика насадження

Вид пошкодження насадження (лісова пожежа, буревій, сніголам, обледеніння, відмирання та всихання дерев, захаращеність, об'їдання шкідниками хвої/листя, наявність гусени, масовий літ метеликів, опадання хвої/листя, відлущення кори на стовбурах та інші ознаки, не характерні для нормального стану дерев) відмирання та всихання дерев

Ступінь пошкодження, ураження: середнє (поодинокі, слабке, середнє, сильне)

Вид розподілу пошкоджених дерев: груповий (поодинокий, груповий, куртинний)

Обсяг ушкодженої деревини на 1 гектарі (окомірно) 17 куб. метрів, у тому числі сухостійної 15 куб. метрів

Ознаки погіршення стану лісових насаджень виявив:

М.П. Козюк
(посада) (підпис) (ініціали та прізвище)

27 04 20 21 року

С.В. Рудик
(лісничий) (помічник (підпис) (ініціали та прізвище)

27 07 20 21 року

Висновок інженера відділу (сектору) охорони і захисту лісу державного лісгосподарського (лісомисливського) підприємства або представника державного спеціалізованого лісозахисного підприємства щодо необхідності здійснення лісозахисних чи інших заходів з поліпшення санітарного стану лісів за результатами огляду санітарного стану лісової ділянки: Потребує СРВ

Романчук С.В.
(посада) (підпис) (ініціали та прізвище)

29 07 20 21 року

ПОВІДОМЛЕННЯ
про появу ознак погіршення санітарного стану лісових насаджень

Містомирське
(Автономна Республіка Крим, область)

ФП «Великописове АТ»
(найменування власника лісів, постійного лісокористувача)

Лісництво Ізотівське урочище _____
квартал № 50 виділ № 51 ділянка № 1 площа 1,0 гектарів

Таксаційна характеристика насадження

Склад береза/бук/ясен, вік 80 років, бонітет 2, середній діаметр 28 сантиметрів, середня висота 24 метрів, повнота 0,7, тип лісу свіже, рельєф рівнинний, експозиція _____, ґрунт редсто-гірський, підріст _____, підлісок РЧК

Лісопатологічна характеристика насадження

Вид пошкодження насадження (лісова пожежа, буревій, сніголам, обледеніння, відмирання та всихання дерев, захаращеність, об'їдання шкідниками хвої/листя, наявність гусені, масовий літ метеликів, опадання хвої/листя, відлущення кори на стовбурах та інші ознаки, не характерні для нормального стану дерев) вітровал, сухомір

Ступінь пошкодження, ураження: слабке (поодинокі, слабке, середнє, сильне)

Вид розподілу пошкоджених дерев: _____ (поодинокі, груповий, куртинний)

Обсяг ушкодженої деревини на 1 гектарі (окомірно) 15 куб. метрів, у тому числі сухостійної 5 куб. метрів

Ознаки погіршення стану лісових насаджень виявив:

М.І.І. (посада) В.І. (підпис) А.А. Б.І. (ініціали та прізвище)

2 08 2021 року

В.І. (лісничий) В.І. (помічник (підпис)) А.В. Р.І. (ініціали та прізвище)

2 08 2021 року

Висновок інженера відділу (сектору) охорони і захисту лісу державного лісогосподарського (лісомисливського) підприємства або представника державного спеціалізованого лісозахисного підприємства щодо необхідності здійснення лісозахисних чи інших заходів з поліпшення санітарного стану лісів за результатами огляду санітарного стану лісової ділянки: Потребує СРВ

Інженер З/І (посада) Романчук С.В. (ініціали та прізвище)

5 08 2021 року

ПОВІДОМЛЕННЯ
про появу ознак погіршення санітарного стану лісових насаджень

Митомирська
(Автономна Республіка Крим, область)

ФН «Белогорський ліс»
(найменування власника лісів, постійного лісокористувача)

Лісництво Гарматівське урочище _____
квартал № 51 виділ № 23 ділянка № _____ площа 2,4 гектарів

Таксаційна характеристика насадження

Склад Молд. дуб вік 68 років, бонітет 1, середній діаметр 30 сантиметрів, середня висота 25 метрів, повнота 0,7, тип лісу кзоса, рельєф рівнинний, експозиція _____, ґрунт рідколісний підстилка, підріст 100%, підлісок РД, КВ, ГД

Лісопатологічна характеристика насадження

Вид пошкодження насадження (лісова пожежа, буревій, сніголам, обледеніння, відмирання та всихання дерев, захаращеність, об'їдання шкідниками хвої/листя, наявність гусені, масовий літ метеликів, опадання хвої/листя, відлущення кори на стовбурах та інші ознаки, не характерні для нормального стану дерев) виривання кори

Ступінь пошкодження, ураження: середнє (поодинокі, слабке, середнє, сильне)

Вид розподілу пошкоджених дерев: груповий (поодинокий, груповий, куртинний)

Обсяг ушкодженої деревини на 1 гектарі (окомірно) 20 куб. метрів, у тому числі сухостійної 17 куб. метрів

Ознаки погіршення стану лісових насаджень виявив:

м.с.м. Б.В. В.В. Б.В.
(посада) (підпис) (ініціали та прізвище)

28 07 2021 року

В.В. В.В. В.В.
(лісничий) (помічник (підпис)) (ініціали та прізвище)

28 07 2021 року

Висновок інженера відділу (сектору) охорони і захисту лісу державного лісгосподарського (лісомисливського) підприємства або представника державного спеціалізованого лісозахисного підприємства щодо необхідності здійснення лісозахисних чи інших заходів з поліпшення санітарного стану лісів за результатами огляду санітарного стану лісової ділянки: Потребує СРВ

Інженер З/Л Романчук С.В.
(посада) (підпис) (ініціали та прізвище)

29 07 2021 року

ПОВІДОМЛЕННЯ
про появу ознак погіршення санітарного стану лісових насаджень

Миколаївська
(Автономна Республіка Крим, область)

ФП «Білогірське» РГЧ
(найменування власника лісів, постійного лісокористувача)

Лісництво Тармиське урочище _____
квартал № 55 виділ № 12 ділянка № 1 площа 4,0 гектарів

Таксаційна характеристика насадження

Склад 10P₃+D₂+B вік 43 років, бонітет 1A, середній діаметр 30 сантиметрів, середня висота 26 метрів, повнота 0,8, тип лісу ВЗДс, рельєф рівнинний, експозиція _____, ґрунт дерново-підзолистий, підріст 9б/1P₂, підлісок КЧЛ, ГРЗ

Лісопатологічна характеристика насадження

Вид пошкодження насадження (лісова пожежа, буревій, сніголам, обледеніння, відмирання та всихання дерев, захаращеність, об'їдання шкідниками хвої/листя, наявність гусени, масовий літ метеликів, опадання хвої/листя, відлущення кори на стовбурах та інші ознаки, не характерні для нормального стану дерев) верхівсовий короїд
відмирання та всихання дерев

Ступінь пошкодження, ураження: середня (поодинокі, слабкі, середні, сильні)

Вид розподілу пошкоджених дерев: груповий (поодинокий, груповий, куртинний)

Обсяг ушкодженої деревини на 1 гектарі (окомірно) 20 куб. метрів, у тому числі сухостійної 19 куб. метрів

Ознаки погіршення стану лісових насаджень виявив:

М. С. М. М. О. Т. Дарсов
(посада) (підпис) (ініціали та прізвище)

27.07. 2021 року
М. С. М. М. В. В. Рудин
(лісничий (помічник (підпис) (ініціали та прізвище)
лісничого)

27.07. 2021 року

Висновок інженера відділу (сектору) охорони і захисту лісу державного лісогосподарського (лісомисливського) підприємства або представника державного спеціалізованого лісозахисного підприємства щодо необхідності здійснення лісозахисних чи інших заходів з поліпшення санітарного стану лісів за результатами огляду санітарного стану лісової ділянки: Потребує СРВ

Інженер З/Л Романчук С.В.
(посада) (підпис) (ініціали та прізвище)
27.07. 2021 року

ПОВІДОМЛЕННЯ
про появу ознак погіршення санітарного стану лісових насаджень

Миколаївська
(Автономна Республіка Крим, область)

ФГП «Білогімне» № 1
(найменування власника лісів, постійного лісокористувача)

Лісництво Ізотбесне урочище _____
квартал № 59 виділ № 11 ділянка № 1 площа 3.0 гектарів

Таксаційна характеристика насадження

Склад БДЗЛГ вік 20 років, бонітет 1, середній діаметр 24 сантиметрів, середня висота 24 метрів, повнота 0.7, тип лісу СЗГДС, рельєф рівнинний, експозиція _____, ґрунт редново. піщаний, підріст БДЗЛГ, підлісок КЧ, ВРШ, РОМ

Лісопатологічна характеристика насадження

Вид пошкодження насадження (лісова пожежа, буревій, сніголам, обледеніння, відмирання та всихання дерев, захаращеність, об'їдання шкідниками хвої/листя, наявність гусені, масовий літ метеликів, опадання хвої/листя, відлущення кори на стовбурах та інші ознаки, не характерні для нормального стану дерев) Відмирання та всихання дерев

Ступінь пошкодження, ураження: слабке (поодинокі, слабке, середнє, сильне)

Вид розподілу пошкоджених дерев: поодинокі (поодинокі, груповий, куршинний)

Обсяг ушкодженої деревини на 1 гектарі (окомірно) 20 куб. метрів, у тому числі сухостійної 16 куб. метрів

Ознаки погіршення стану лісових насаджень виявив:

М. М. М. М. М. М. О. В. Романчук
(посада) (підпис) (ініціали та прізвище)

28 07 20 21 року

М. М. М. М. М. М. О. В. Романчук
(лісничий (помічник (підпис) (ініціали та прізвище)
лісничого)

28 07 20 21 року

Висновок інженера відділу (сектору) охорони і захисту лісу державного лісгосподарського (лісомисливського) підприємства або представника державного спеціалізованого лісозахисного підприємства щодо необхідності здійснення лісозахисних чи інших заходів з поліпшення санітарного стану лісів за результатами огляду санітарного стану лісової ділянки: Потребує СРВ

Інженер З/Л Романчук С.В.
(посада) (підпис) (ініціали та прізвище)

29 07 20 21 року

ПОВІДОМЛЕННЯ
про появу ознак погіршення санітарного стану лісових насаджень

Миколаївська
(Автономна Республіка Крим, область)

ФЛ "Великозимовське ЛС"
(найменування власника лісів, постійного лісокористувача)

Лісництво Ісартівське урочище _____
квартал № 62 виділ № 4 ділянка № 1 площа 1,0 гектарів

Таксаційна характеристика насадження

Склад БС, БС, БС вік 20 років, бонітет 1, середній діаметр 3,5 сантиметрів, середня висота 26 метрів, повнота 0,7, тип лісу БС, БС, рельєф _____, експозиція _____
грунт дерново-підзолисті, підріст _____, підлісок кш, рш

Лісопатологічна характеристика насадження

Вид пошкодження насадження (лісова пожежа, буревій, сніголам, обледеніння, відмирання та всихання дерев, захаращеність, об'їдання шкідниками хвої/листя, наявність гусениць, масовий літ метеликів, опадання хвої/листя, відлущення кори на стовбурах та інші ознаки, не характерні для нормального стану дерев) втрата хвої, об'їдання кори

Ступінь пошкодження, ураження: середнє (поодинокі, слабке, середнє, сильне)

Вид розподілу пошкоджених дерев: поодинокі (поодинокі, групові, куртинні)

Обсяг ушкодженої деревини на 1 гектарі (окомірно) 20 куб. метрів, у тому числі сухостійної 16 куб. метрів

Ознаки погіршення стану лісових насаджень виявив:

В.І. Мельник В.І. П.І. Воронін
(посада) (підпис) (ініціали та прізвище)

20.07 2021 року

В.І. Мельник В.І. П.І. Воронін
(лісничий (помічник лісничого) (підпис) (ініціали та прізвище)

20.07 2021 року

Висновок інженера відділу (сектору) охорони і захисту лісу державного лісогосподарського (лісомисливського) підприємства або представника державного спеціалізованого лісозахисного підприємства щодо необхідності здійснення лісозахисних чи інших заходів з поліпшення санітарного стану лісів за результатами огляду санітарного стану лісової ділянки: Потребує СРВ

Інженер З.І. Романчук С.В.
(посада) (підпис) (ініціали та прізвище)

20.07 2021 року

ПОВІДОМЛЕННЯ
про появу ознак погіршення санітарного стану лісових насаджень

Автономна Республіка Крим, область

АТ "Білобережжя ПТ"
(найменування власника лісів, постійного лісокористувача)

Лісництво Гартівське урочище _____
квартал № 62 виділ № 29 ділянка № _____ площа 1.4 гектарів

Таксаційна характеристика насадження

Склад 10С2, вік 60 років, бонітет 2, середній діаметр 24 сантиметрів, середня висота 17 метрів, повнота 0.5, тип лісу БЗДС, рельєф рівнинний експозиція _____, ґрунт дерново-шорпастий, підріст _____, підлісок _____

Лісопатологічна характеристика насадження

Вид пошкодження насадження (лісова пожежа, буревій, сніголам, обледеніння, відмирання та всихання дерев, захарашеність, об'їдання шкідниками хвої/листя, наявність гусені, масовий літ метеликів, опадання хвої/листя, відлущення кори на стовбурах та інші ознаки, не характерні для нормального стану дерев) верхівковий короїд

Ступінь пошкодження, ураження: середнє (поодинокі, слабке, середнє, сильне)

Вид розподілу пошкоджених дерев: поодинокі (поодинокі, групові, куртинні)

Обсяг ушкодженої деревини на 1 гектарі (окомірно) 19 куб. метрів, у тому числі сухостійної 16 куб. метрів

Ознаки погіршення стану лісових насаджень виявив:

С. М. Лісу [підпис] Р. Т. Ворон
(посада) (підпис) (ініціали та прізвище)

28 07 2021 року

С. Рент [підпис] Р. А. Рубан
(лісничий (помічник (підпис) (ініціали та прізвище)
лісничого)

28 07 2021 року

Висновок інженера відділу (сектору) охорони і захисту лісу державного лісгосподарського (лісомисливського) підприємства або представника державного спеціалізованого лісозахисного підприємства щодо необхідності здійснення лісозахисних чи інших заходів з поліпшення санітарного стану лісів за результатами огляду санітарного стану лісової ділянки: Потребує СРВ

Інженер З/Л [підпис] Романчук С.В.
(посада) (підпис) (ініціали та прізвище)

23 07 2021 року

ПОВІДОМЛЕННЯ
про появу ознак погіршення санітарного стану лісових насаджень

Питомирська
(Автономна Республіка Крим, область)

ДП «Білоліське ЛС»
(найменування власника лісів, постійного лісокористувача)

Лісництво Ізюмське урочище _____
квартал № 65 виділ № 32 ділянка № 1 площа 1,0 гектарів

Таксаційна характеристика насадження

Склад БС, БЗ, БВ вік 39 років, бонітет ІА, середній діаметр 24 сантиметрів, середня висота 19 метрів, повнота 0,7, тип лісу БЗДБ, рельєф рівнинний, експозиція _____, ґрунт середньолісний, підріст _____, підлісок ЛКА, ГРЗ

Лісопатологічна характеристика насадження

Вид пошкодження насадження (лісова пожежа, буревій, сніголам, обледеніння, відмирання та всихання дерев, захаращеність, об'їдання шкідниками хвої/листя, наявність гусені, масовий літ метеликів, опадання хвої/листя, відлущення кори на стовбурах та інші ознаки, не характерні для нормального стану дерев) берізовий короїд

всихання та відмирання дерев
Ступінь пошкодження, ураження: слабке (поодинокі, слабке)
середньосильне

Вид розподілу пошкоджених дерев: поодинокі (поодинокий, груповий)
груповий

Обсяг ушкодженої деревини на 1 гектарі (окомірно) 25 куб. метрів, у тому числі сухостійної 20 куб. метрів

Ознаки погіршення стану лісових насаджень виявив:

М.І.І. Б.І.І. С.М.Білий
(посада) (підпис) (ініціали та прізвище)

27 04 2021 року
І.І.І. А.В.В. А.В.В.
(лісничий (помічник (підпис) (ініціали та прізвище)
лісничого)

22 07 2021 року

Висновок інженера відділу (сектору) охорони і захисту лісу державного лісогосподарського (лісомирського) підприємства або представника державного спеціалізованого лісозахисного підприємства щодо необхідності здійснення лісозахисних чи інших заходів з поліпшення санітарного стану лісів за результатами огляду санітарного стану лісової ділянки: Потребує СРВ

Інженер З.І. Романчук С.В.
(посада) (підпис) (ініціали та прізвище)
22 07 2021 року

ПОВІДОМЛЕННЯ
про появу ознак погіршення санітарного стану лісових насаджень

Шимонівське
(Автономна Республіка Крим, область)

ФП «Білогорське ЛГ»
(найменування власника лісів, постійного лісокористувача)

Лісництво Сімферопольське урочище _____
квартал № 4 виділ № 5 ділянка № _____ площа 3.3 гектарів

Таксаційна характеристика насаджень

Склад 100% + 5%, вік 45 років, бонітет 1, середній діаметр 30 сантиметрів, середня висота 24 метрів, повнота 0.7, тип лісу Р4 ДС, рельєф рівнинний, експозиція _____, ґрунт сирізово-підзолисті, підріст _____, підлісок _____

Лісопатологічна характеристика насаджень

Вид пошкодження насаджень (лісова пожежа, буревій, сніголам, обледеніння, відмирання та всихання дерев, захаращеність, об'їдання шкідниками хвої/листя, наявність гусени, масовий літ метеликів, опадання хвої/листя, відлущення кори на стовбурах та інші ознаки, не характерні для нормального стану дерев) відмирання та всихання дерев

Ступінь пошкодження, ураження: слабке (поодинокі, слабке, середні, сильне)

Вид розподілу пошкоджених дерев: поодинокі (поодинокі, групові, куртинні)

Обсяг ушкодженої деревини на 1 гектарі (окомірно) 15 куб. метрів, у тому числі сухостійної 12 куб. метрів

Ознаки погіршення стану лісових насаджень виявив:

С.І. М. / С.І. М. В.В. Романчук
(посада) (підпис) (ініціали та прізвище)

28 07 20 21 року

С.І. М. В.В. Романчук
(лісничий (помічник (підпис) (ініціали та прізвище)
лісничого)

28 07 20 21 року

Висновок інженера відділу (сектору) охорони і захисту лісу державного лісгосподарського (лісомисливського) підприємства або представника державного спеціалізованого лісозахисного підприємства щодо необхідності здійснення лісозахисних чи інших заходів з поліпшення санітарного стану лісів за результатами огляду санітарного стану лісової ділянки: Потребує СРВ

Інженер З/Л Романчук С.В.
(посада) (підпис) (ініціали та прізвище)

28 07 20 21 року

ПОВІДОМЛЕННЯ
про появу ознак погіршення санітарного стану лісових насаджень

Миколаєвська

(Автономна Республіка Крим, область)

В.П. Виноградова № 4

(найменування власника лісів, постійного лісокористувача)

Лісництво Гартівське

квартал № 48 виділ № 21

урочище

ділянка № 1

площа 1.5 гектарів

Таксаційна характеристика насаджень

Склад С.І.Б., вік 64 років, бонітет 10, середній діаметр 40 сантиметрів, середня висота 25 метрів, повнота 1.7, тип лісу 1800С, рельєф рівнинний, експозиція -, ґрунт дерново-підзолисті, підріст -, підлісок кш, рш

Лісопатологічна характеристика насаджень

Вид пошкодження насаджень (лісова пожежа, буревій, сніголам, обледеніння, відмирання та всихання дерев, захаращеність, об'їдання шкідниками хвої/листя, наявність гусені, масовий літ метеликів, опадання хвої/листя, відлущення кори на стовбурах та інші ознаки, не характерні для нормального стану дерев) вершківий порід

Ступінь пошкодження, ураження:

слабке

(поодинокі, слабке,

Вид розподілу пошкоджених дерев:

поодинокі

(поодинокі, групові,

Обсяг ушкодженої деревини на 1 гектарі (окомірно) 18 куб. метрів, у тому числі сухостійної 16 куб. метрів

Ознаки погіршення стану лісових насаджень виявив:

С.І. Б.

(посада)

С.І. Б.

(підпис)

С.І. Б.

(ініціали та прізвище)

28 07 20 21 року

С.І. Б.

(лісничий
лісничого)

(помічник (підпис)

С.І. Б.

С.І. Б.

(ініціали та прізвище)

28 07 20 21 року

Висновок інженера відділу (сектору) охорони і захисту лісу державного лісгосподарського (лісомисливського) підприємства або представника державного спеціалізованого лісозахисного підприємства щодо необхідності здійснення лісозахисних чи інших заходів з поліпшення санітарного стану лісів за результатами огляду санітарного стану лісової ділянки: Потребує СРВ

Інженер З/Л

(посада)

(підпис)

Романчук С.В.

(ініціали та прізвище)

28 07 20 21 року

НУМЕРАЦІЙНА ВІДОМІСТЬ ДЕРЕВ,
призначених для вибіркової санітарної рубки

Житомирська область

ДП «Ємільчинське лісове господарство»

Лісництво
квартал № 24

виділ № 36

урочище
ділянка №

площа 4,3 гектарів

Порядковий номер дерева	Порода	Ступінь товщини стовбурів, сантиметрів			Категорія стану дерева, підстава вибору для рубки	Порядковий номер дерева	Порода	Ступінь товщини стовбурів, сантиметрів			Категорія стану дерева, підстава вибору для рубки
		ділові	напівділові	дров'яні				ділові	напівділові	дров'яні	
1	Сосна	24			Вісничка	48	Сосна	28			Вісничка
2	"	28			"	49	"	24			"
3	"			28	VI - "	50	"	24			"
4	"			28	VI +	51	"	24			"
5	"			28	VI - "	52	"			24	"
6	"			24	VI - "	53	"			24	"
7	"			24	VI - "	54	"	32			"
8	"	28			IV - "	55	"	32			"
9	"	32			IV - "	56	"	36			"
10	"	28			III - "	57	"	24			"
11	"	28			IV - "	58	"			32	"
12	"	24			IV - "	59	"	32			"
13	"	24			IV - "	60	"	28			"
14	"	24			IV - "	61	"			24	"
15	"	28			IV - "	62	"			28	"
16	"			32	VI - "	63	"	24			"
17	"	28			IV - "	64	"	24			"
18	"	28			IV - "	65	"	32			"
19	"	24			VI - "	66	"			24	"
20	"			24	IV - "	67	"			24	"
21	"	29			IV - "	68	"			28	"
22	"	28			IV - "	69	"	28			"
23	"			24	VI - "	70	"	24			"
24	"	28			IV - "	71	"	28			"
25	"	36			IV - "	72	"	24			"
26	"	26			IV - "	73	"	28			"
27	"	28			IV - "	74	"	32			"
28	"	24			IV - "	75	"			24	"
29	"	32			IV - "	76	"	32			"
30	"	28			IV - "						"
31	"	28			IV - "						"
32	"	28			IV - "						"
33	"	24			IV - "						"
34	"	24			IV - "						"
35	"	24			IV - "						"
36	"			28	VI - "						"
37	"			28	VI - "						"
38	"	28			IV - "						"
39	"	28			IV - "						"
40	"	28			IV - "						"
41	"	28			IV - "						"
42	"			24	VI - "						"
43	"			24	VI - "						"
44	"			28	VI - "						"
45	"			24	VI - "						"
46	"			24	VI - "						"
47	"			24	VI - "						"

НУМЕРАЦІЙНА ВІДОМІСТЬ ДЕРЕВ,
призначених для вибіркової санітарної рубки

Житомирська область

ДП «Смільчинське лісове господарство»

Лісництво
квартал № 22

виділ № 42

урочище
ділянка №

площа 5,0 гектарів

Порядковий номер дерев	Порода	Ступінь товщини стовбурів, сантиметрів			Категорія стану дерев, підстава вибірку для рубки	Порядковий номер дерев	Порода	Ступінь товщини стовбурів, сантиметрів			Категорія стану дерев, підстава вибірку для рубки
		ділові	напівділові	дров'яні				ділові	напівділові	дров'яні	
1	Білка			32	ІІІ-а	48	Білка			24	ІІІ-а
2	-			24	І-а	49	-	28			І-а
3	-	36			ІІ-а	50	-	28			І-а
4	-	44			ІІІ-а	51	-	24			І-а
5	-			28	І-а	52	-			24	І-а
6	-	32			ІІ-а	53	-			24	І-а
7	-	24			ІІІ-а	54	-			24	І-а
8	-	28			ІІ-а	55	-			24	І-а
9	-	40			ІІІ-а	56	-	28			І-а
10	-	28			ІІІ-а	57	-	24			І-а
11	-	32			ІІ-а	58	-	24			І-а
12	-	28			ІІ-а	59	-			24	І-а
13	-	28			ІІ-а	60	-	28			І-а
14	-	28			ІІ-а	61	-	24			І-а
15	-	28			ІІ-а	62	-	28			І-а
16	-	24			ІІ-а	63	-	32			І-а
17	-	28			ІІ-а	64	-			24	І-а
18	Білка			24	І-а	65	-			28	І-а
19	Білка			28	І-а	66	-			32	І-а
20	Білка	24			ІІ-а	67	-	24			І-а
21	-	24			ІІ-а	68	-	32			І-а
22	-	32			ІІ-а	69	-	32			І-а
23	-	28			ІІ-а	70	-	24			І-а
24	-	36			ІІ-а	71	-	28			І-а
25	-			28	І-а	72	-	24			І-а
26	-	24			ІІ-а	73	-			24	І-а
27	-	40			ІІ-а						
28	-			24	І-а						
29	-	32			ІІ-а						
30	-	28			ІІ-а						
31	-	32			ІІ-а						
32	-	36			ІІ-а						
33	-	28			ІІ-а						
34	-	24			ІІ-а						
35	-	28			ІІ-а						
36	-	32			ІІ-а						
37	-	28			ІІ-а						
38	-	28			ІІ-а						
39	-	28			ІІ-а						
40	-	28			ІІ-а						
41	-	24			ІІ-а						
42	-			28	І-а						
43	-	24			ІІ-а						
44	-	24			ІІ-а						
45	-	32			ІІ-а						
46	-	32			ІІ-а						

НУМЕРАЦІЙНА ВІДОМІСТЬ ДЕРЕВ,
призначених для вибіркової санітарної рубки

Житомирська область

ДП «Смільчинське лісове господарство»

Лісництво Гартівське
квартал № 64 виділ № 1

урочище _____
ділянка № _____ площа 1,4 гектарів

Порядковий номер дерев	Порода	Ступінь товщини стовбурів, сантиметрів			Категорія стану дерев, підстава вибору для рубки	Порядковий номер дерев	Порода	Ступінь товщини стовбурів, сантиметрів			Категорія стану дерев, підстава вибору для рубки
		ділові	напівділові	дров'яні				ділові	напівділові	дров'яні	
1	Сосна			32	Губченківська	34	Сосна			24	Губченківська
2	-	40			IV -	35	-			24	VI -
3	-	28			IV -	36	-			24	VI -
4	-	28			IV -					24	VI -
5	-	32			IV -						
6	-	24			IV -						
7	-	44			IV -						
8	-	28			IV -						
9	-	40			IV -						
10	-	36			IV -						
11	-	44			III -						
12	-			24	VI -						
13	-			24	VI -						
14	-	32			III -						
15	-			24	VI -						
16	-			24	VI -						
17	-			24	VI -						
18	-			28	VI -						
19	-	32			IV -						
20	-			32	VI -						
21	-	28			IV -						
22	-	28			IV -						
23	-			24	VI -						
24	-			24	VI -						
25	-			24	VI -						
26	-			28	VI -						
27	-	24			IV -						
28	-	28			IV -						
29	-	28			IV -						
30	-			28	VI -						
31	-			28	VI -						
32	-	24			IV -						
33	-	28			IV -						

Всього пронумеровано дерев: Губченківська шість дерев
(кількість словами)

п.п. 1-20

(посада)

Dr. M. M. M.

(посада)

M. M. M.

(посада)

(підпис)

(підпис)

(підпис)

(підпис)

(підпис)

Нумерацію і перелік провели:

Махаришко В.М.

(ініціали та прізвище)

Ларет М.Т.

(ініціали та прізвище)

Башен С.М.

(ініціали та прізвище)

НУМЕРАЦІЙНА ВІДОМІСТЬ ДЕРЕВ,
призначених для вибіркової санітарної рубки

Житомирська область

ДП «Ємільчинське лісове господарство»

Пісничанське
квартал № 79

Буртвесь

виділ № 19

урочище
ділянка №

площа 5,4 гектарів

Порядковий номер дерева	Порода	Ступінь товщини стовбурів, сантиметрів			Категорія стану дерева, підстава відбору для рубки	Порядковий номер дерева	Порода	Ступінь товщини стовбурів, сантиметрів			Категорія стану дерева, підстава відбору для рубки
		ділові	напівділові	дров'яні				ділові	напівділові	дров'яні	
1	береза			36	VI Береза						
2	—			40	VI —						
3	—			28	VI —						
4	—			24	VI —						
5	—			24	VI —						
6	—			28	VI —						
7	—			28	VI —						
8	сир			28	VI —						
9	—			32	VI —						
10	сир			28	VI —						
11	Білий			24	VI —						
12	береза			28	VI —						
13	Білий			24	VI —						
14	Білий			32	VI —						
15	Білий			24	VI —						
16	—			24	VI —						
17	береза			26	VI —						
18	—			36	VI —						
19	—			36	VI —						
20	—			32	VI —						
21	—			36	VI —						
22	Білий			28	VI —						
23	Білий			24	VI —						
24	—			24	VI —						

НУМЕРАЦІЙНА ВІДОМІСТЬ ДЕРЕВ,
призначених для вибіркової санітарної рубки

Житомирська область

ДП «Ємільчинське лісове господарство»

Лісництво Гаротівське
квартал № 48

виділ № 4

урочище _____
ділянка № _____

площа 2.1 гектарів

Порядковий номер дерева	Порода	Ступінь товщини стовбурів, сантиметрів			Категорія стану дерева, підстава відбору для рубки	Порядковий номер дерева	Порода	Ступінь товщини стовбурів, сантиметрів			Категорія стану дерева, підстава відбору для рубки
		ділові	напівділові	дров'яні				ділові	напівділові	дров'яні	
1	осика			32	VI бешк. 49		осика			24	VI бешк.
2	"			32	VI -а- 50		"			24	VI -а-
3	"			36	VI -а- 51		"			24	VI -а-
4	"			40	VI -а- 52		"			24	VI -а-
5	"			28	VI -а- 53		"			32	VI -а-
6	"			32	VI -а- 54		"			36	VI -а-
7	"			28	VI -а- 55		"			32	VI -а-
8	"			32	VI -а- 56		"			36	VI -а-
9	осика			28	VI -а- 57		"			28	VI -а-
10	"			36	VI -а-						
11	"			40	VI -а-						
12	"			32	VI -а-						
13	"			28	VI -а-						
14	"			24	VI -а-						
15	"			28	VI -а-						
16	"			24	VI -а-						
17	"			24	VI -а-						
18	"			36	VI -а-						
19	"			24	VI -а-						
20	"			36	VI -а-						
21	береза			24	VI -а-						
22	осика			24	VI -а-						
23	"			36	VI -а-						
24	"			32	VI -а-						
25	"			32	VI -а-						
26	"			24	VI -а-						
27	"			24	VI -а-						
28	дуб			28	VI -а-						
29	осика			24	VI -а-						
30	"			32	VI -а-						
31	"			32	VI -а-						
32	"			28	VI -а-						
33	"			28	VI -а-						
34	"			28	VI -а-						
35	"			40	VI -а-						
36	"			36	VI -а-						
37	"			24	VI -а-						
38	"			32	VI -а-						
40	"			28	VI -а-						
41	береза			36	VI -а-						
42	"			24	VI -а-						
43	"			36	VI -а-						
44	"			32	VI -а-						
45	"			24	VI -а-						
46	"			36	VI -а-						
47	"			32	VI -а-						
48	"			32	VI -а-						

НУМЕРАЦІЙНА ВІДОМІСТЬ ДЕРЕВ,
призначених для вибіркової санітарної рубки

Житомирська область

ДП «Ємільчинське лісове господарство»

Лісництво
квартал № 48

Григорівське

виділ № 8

урочище
ділянка №

площа 4.5 гектарів

Порядковий номер дерев	Порода	Ступінь товщини стовбурів, сантиметрів			Категорія стану дерев, підстава відбору для рубки	Порядковий номер дерев	Порода	Ступінь товщини стовбурів, сантиметрів			Категорія стану дерев, підстава відбору для рубки
		ділові	напівділові	дров'яні				ділові	напівділові	дров'яні	
1	береза			26	VI Берк. 48	береза				28	VI Берк. 48
2	ясене			28	VI - 48	ясене				32	VI - 48
3	ясене			24	VI - 30	ясене				24	VI - 30
4	ясене			32	VI - 51	ясене				28	VI - 30
5	ясене			24	VI - 52	ясене				40	VI - 30
6	береза			40	VI - 53	береза				24	VI - 30
7	ясене			32	VI - 54	ясене				24	VI - 30
8	береза			24	VI - 55	береза				32	VI - 30
9	ясене			28	VI - 56	ясене				24	VI - 30
10	сосна			28	VI - 57	сосна				28	VI - 30
11	ясене			24	VI - 58	ясене				36	VI - 30
12	ясене			24	VI - 59	ясене				28	VI - 30
13	береза			28	VI - 60	береза				28	VI - 30
14	ясене			36	VI - 61	ясене				28	VI - 30
15	ясене			36	VI - 62	ясене				24	VI - 30
16	ясене			36	VI - 63	ясене				32	VI - 30
17	ясене			28	VI - 64	береза				28	VI - 30
18	ясене			36	VI - 65	береза				32	VI - 30
19	ясене			40	VI - 66	береза				28	VI - 30
20	береза			52	VI - 67	ясене				48	VI - 30
21	ясене			32	VI - 68	береза				40	VI - 30
22	ясене			18	VI -						
23	береза			32	VI -						
24	ясене			32	VI -						
25	ясене			28	VI -						
26	ясене			29	VI -						
27	ясене			28	VI -						
28	ясене			28	VI -						
29	ясене			28	VI -						
30	ясене			28	VI -						
31	ясене			24	VI -						
32	ясене			28	VI -						
33	ясене			28	VI -						
34	ясене			28	VI -						
35	ясене			24	VI -						
36	сосна			24	VI -						
37	ясене			28	VI -						
38	береза			24	VI -						
39	сосна			24	VI -						
40	ясене			24	VI -						
41	ясене			24	VI -						
42	береза			24	VI -						
43	береза			24	VI -						
44	ясене			24	VI -						
45	береза			24	VI -						
46	береза			24	VI -						

· НУМЕРАЦІЙНА ВІДОМІСТЬ ДЕРЕВ,
призначених для вибіркової санітарної рубки

Житомирська область

ДП «Ємільчинське лісове господарство»

Лісництво Гармівський
квартал № 67 виділ № 32

урочище _____
ділянка № _____ площа 2.5 гектарів

Порядковий номер дерев	Порода	Ступінь товщини стовбурів, сантиметрів			Категорія стану дерев, підстава вибору для рубки	Порядковий номер дерев	Порода	Ступінь товщини стовбурів, сантиметрів			Категорія стану дерев, підстава вибору для рубки
		ділові	напівділові	дров'яні				ділові	напівділові	дров'яні	
1	Осіка			24	VI-к						
2	Береза			32	VI-к						
3	Осіка			32	VI-к						
4	-к			28	VI-к						
5	-к			28	VI-к						
6	-к			24	VI-к						
7	-к			24	VI-к						
8	Осіка			44	VI-к						
9	Береза			28	VI-к						
10	-к			32	VI-к						
11	-к			24	VI-к						
12	-к			28	VI-к						
13	Вільха			24	VI-к						
14	Береза			24	VI-к						
15	-к			32	VI-к						
16	-к			32	IV-к						
17	-к			28	IV-к						
18	Вільха			32	IV-к						
19	-к			24	VI-к						
20	Береза			28	VI-к						
21	Осіка			32	VI-к						
22	Осіка			28	VI-к						
23	Осіка			28	VI-к						
24	-к			32	VI-к						
25	-к			28	VI-к						
26	Осіка			32	VI-к						

Всього пронумеровано дерев: двадцять шість дерев
(кількість словами)

Нумерацію і перелік провели:

п.ч. Н.го.

(посада)

ст. м.гу

(посада)

м.гу

(посада)

(підпис)

[підпис]

(підпис)

[підпис]

(підпис)

Мокорєв В.д.

(ініціали та прізвище)

Харен А.А.

(ініціали та прізвище)

Вачен С.М.

(ініціали та прізвище)

НУМЕРАЦІЙНА ВІДОМІСТЬ ДЕРЕВ,
призначених для вибіркової санітарної рубки

Житомирська область

ДП «Ємільчинське лісове господарство»

Лісництво Гарнівське
Лісний квартал № 52 виділ № 11

Урочище _____
ділянка № _____ площа 3,0 гектарів

Порядковий номер дерева	Порода	Ступінь товщини стовбурів, сантиметрів			Категорія стану дерева, підстава відбору для рубки	Порядковий номер дерева	Порода	Ступінь товщини стовбурів, сантиметрів			Категорія стану дерева, підстава відбору для рубки
		ділові	напівділові	дров'яні				ділові	напівділові	дров'яні	
67	осика			36	✓ Висок.	100	осика			32	✓ Висок.
68	осика			36	✓ -	101	осика			32	✓ -
69	осика			36	✓ -	102	осика			32	✓ -
70	осика			36	✓ -	103	осика			32	✓ -
71	осика			32	✓ -	104	осика			36	✓ -
72	осика			32	✓ -	105	осика			36	✓ -
73	осика			36	✓ -	106	осика			28	✓ -
74	осика			36	✓ -	107	осика			24	✓ -
75	осика			32	✓ -	108	осика			28	✓ -
76	осика			28	✓ -	109	осика			24	✓ -
77	осика			28	✓ -	110	осика			32	✓ -
78	осика			28	✓ -	111	осика			32	✓ -
79	осика			28	✓ -	112	осика			36	✓ -
80	осика			28	✓ -	113	осика			40	✓ -
81	осика			32	✓ -	114	осика			32	✓ -
82	осика			28	✓ -	115	осика			28	✓ -
83	осика			36	✓ -	116	осика			28	✓ -
84	осика			44	✓ -	117	осика			28	✓ -
85	осика			32	✓ -	118	осика			32	✓ -
86	осика			24	✓ -						✓ -
87	осика			32	✓ -						
88	осика			24	✓ -						
89	осика			24	✓ -						
90	осика			28	✓ -						
91	осика			28	✓ -						
92	осика			24	✓ -						
93	осика			24	✓ -						
94	осика			32	✓ -						
95	осика			32	✓ -						
96	осика			24	✓ -						
97	осика			28	✓ -						
98	осика			36	✓ -						
99	осика			40	✓ -						

Всього пронумеровано дерев:

(кількість словами)

ст. м. п.

(посада)

м. п.

(посада)

м. п.

(посада)

(підпис)

(підпис)

(підпис)

Нумерацію і перелік провели:

Крибей А. П.

(ініціали та прізвище)

Гришак В. В.

(ініціали та прізвище)

Коваль А. П.

(ініціали та прізвище)

НУМЕРАЦІЙНА ВІДОМІСТЬ ДЕРЕВ,
призначених для вибіркової санітарної рубки

Житомирська область

ДП «Ємільчинське лісове господарство»

список

тал №

35

виділ №

4

урочище

ділянка №

площа 22 гектарів

Порядковий номер дерева	Порода	Ступінь товщини стовбурів, сантиметрів			Категорія стану дерева, підстава відбору для рубки	Порядковий номер дерева	Порода	Ступінь товщини стовбурів, сантиметрів			Категорія стану дерева, підстава відбору для рубки
		лісові	напівлісові	дров'яні				лісові	напівлісові	дров'яні	
62	беріз			36	VI - 4 -						
63	беріз			36	VI - 4 -						
64	беріз			36	VI - 4 -						
65	беріз			36	VI - 4 -						
66	беріз			36	VI - 4 -						
67	беріз			36	VI - 4 -						
68	беріз			36	VI - 4 -						
69	беріз			36	VI - 4 -						
70	беріз			36	VI - 4 -						
71	беріз			36	VI - 4 -						
72	беріз			36	VI - 4 -						
73	беріз			36	VI - 4 -						
74	беріз			36	VI - 4 -						
75	беріз			36	VI - 4 -						
76	беріз			36	VI - 4 -						
77	беріз			36	VI - 4 -						
78	беріз			36	VI - 4 -						
79	беріз			36	VI - 4 -						
80	беріз			36	VI - 4 -						
81	беріз			36	VI - 4 -						
82	беріз			36	VI - 4 -						
83	беріз			36	VI - 4 -						

Всього пронумеровано дерев:

(кількість словами)

ст. шашу

(посада)

шашу

(посада)

шашу

(посада)

(підпис)

(підпис)

(підпис)

(підпис)

Нумерацію і перелік провели:

Кривої П. П.

(ініціали та прізвище)

Приймак А. В.

(ініціали та прізвище)

Коваль А. Т.

(ініціали та прізвище)

НУМЕРАЦІЙНА ВІДОМІСТЬ ДЕРЕВ,
призначених для вибіркової санітарної рубки

Житомирська область

ДП «Ємільчинське лісове господарство»

Інвентарно-квартал № 26

Бартиївське

виділ № 35

урочище

ділянка №

площа 15 гектарів

Порядковий номер дерева	Порода	Ступінь товщини стовбурів, сантиметрів			Категорія стану дерева, підстава відбору для рубки	Порядковий номер дерева	Порода	Ступінь товщини стовбурів, сантиметрів			Категорія стану дерева, підстава відбору для рубки
		ділові	напівділові	дров'яні				ділові	напівділові	дров'яні	
1	Белозел	24			IV - Белозел	48	Белозел	18			IV - Белозел
2	"	32			IV - "	49	"	24			IV - "
3	"	32			IV - "	50	"	28			IV - "
4	"	24			IV - "	51	"			18	VI - "
5	"			24	IV - "	52	"	24			VI - "
6	"	32			IV - "	53	"	18			VI - "
7	"			24	IV - "	54	"	24			VI - "
8	"	18			IV - "	55	"	24			VI - "
9	"	24			IV - "	56	"	24			VI - "
10	"	32			IV - "						
11	"	34			IV - "						
12	"	28			IV - "						
13	"			24	IV - "						
14	"			32	IV - "						
15	"			28	IV - "						
16	"	24			IV - "						
17	"	18			IV - "						
18	"	28			IV - "						
19	"	28			IV - "						
20	"	28			IV - "						
21	"	40			IV - "						
22	"	40			IV - "						
23	"	28			IV - "						
24	"	24			IV - "						
25	"			32	IV - "						
26	"			24	IV - "						
27	"	18			IV - "						
28	"	24			IV - "						
29	"			24	IV - "						
30	"			18	IV - "						
31	"			24	IV - "						
32	"	24			IV - "						
33	"			36	IV - "						
34	"	18			IV - "						
35	"	32			IV - "						
36	"	36			IV - "						
37	"			24	IV - "						
38	"	18			IV - "						
39	"	24			IV - "						
40	"	24			IV - "						
41	"	24			IV - "						
42	"	24			IV - "						
43	"	24			IV - "						
44	"	24			IV - "						
45	"	18			IV - "						
46	"	18			IV - "						

НУМЕРАЦІЙНА ВІДОМІСТЬ ДЕРЕВ,
призначених для вибіркової санітарної рубки

Житомирська область

ДП «Ємільчинське лісове господарство»

Лісництво
квартал № 16

Гарт. всес.

виділ № 34

урочище
ділянка №

площа 0,7 гектарів

Порядковий номер дерев	Порода	Ступінь товщини стовбурів, сантиметрів			Категорія стану дерев, підстава вибору для рубки	Порядковий номер дерев	Порода	Ступінь товщини стовбурів, сантиметрів			Категорія стану дерев, підстава вибору для рубки
		ділові	напівділові	дров'яні				ділові	напівділові	дров'яні	
1	Сосна			32	IV-Високий						
2	-	24			IV-						
3	-	24			IV-						
4	-	24			IV-						
5	-	24			IV-						
6	-	36			IV-						
7	-	32			IV-						
8	-	28			IV-						

Всього пронумеровано дерев:

(кількість словами)

Всіх дерев

Нумерацію і перелік провели:

пом. А. Г. О.

(посада)

М. М. С.

(посада)

М. М. С.

(посада)

М. М. С.

(підпис)

М. М. С.

(підпис)

М. М. С.

(підпис)

Матарецько В. М.

(ініціали та прізвище)

Білий В. В.

(ініціали та прізвище)

Козлов М. Г.

(ініціали та прізвище)

НУМЕРАЦІЙНА ВІДОМІСТЬ ДЕРЕВ,
призначених для вибіркової санітарної рубки

Житомирська область

ДП «Ємільчинське лісове господарство»

Лісництво
квартал № 24

виділ № 41

урочище
ділянка №

площа 1,2 гектарів

Порядковий номер дерева	Порода	Ступінь товщини стовбурів, сантиметрів			Категорія стану дерева, підстава відбору для рубки	Порядковий номер дерева	Порода	Ступінь товщини стовбурів, сантиметрів			Категорія стану дерева, підстава відбору для рубки
		лілові	напівлілові	дров'яні				лілові	напівлілові	дров'яні	
1	Білка	24			IV Білка	34	Білка	18			IV Білка
2	-	24			IV -	35	-			32	VI -
3	Білка	24			IV -	36	-	24			IV -
4	Білка			28	VI -	37	-	24			IV -
5	-			36	III -	38	-	24			IV -
6	-			32	VI -	39	-	24			IV -
7	-			28	VI -	40	-	28			IV -
8	-			24	VI -						IV -
9	-			28	VI -						
10	-			32	VI -						
11	-			32	VI -						
12	-			36	VI -						
13	-			32	VI -						
14	-			28	VI -						
15	-			24	VI -						
16	Білка	24			IV -						
17	-			28	VI -						
18	-	32			IV -						
19	-			28	VI -						
20	-	18			III -						
21	-	24			IV -						
22	-	32			IV -						
23	-	24			IV -						
24	-	32			IV -						
25	-	28			IV -						
26	-	24			IV -						
27	-	28			IV -						
28	-	24			IV -						
29	-	28			IV -						
30	-	24			IV -						
31	-	32			IV -						
32	Білка			24	VI -						
33	Білка	24			IV -						

Всього пронумеровано дерев: Сорви дереву
(кількість словами)

Нумерацію і перелік провели:

М.М. М.М.

(посада)

М.М. М.М.

(посада)

М.М. М.М.

(посада)

М.М. М.М.

(підпис)

М.М. М.М.

(підпис)

М.М. М.М.

(підпис)

М.М. М.М.

(ініціали та прізвище)

М.М. М.М.

(ініціали та прізвище)

М.М. М.М.

(ініціали та прізвище)

НУМЕРАЦІЙНА ВІДОМІСТЬ ДЕРЕВ,
призначених для вибіркової санітарної рубки

Житомирська область

ДП «Ємільчинське лісове господарство»

Лісництво Горішніє
квартал № 17

виділ № 28

урочище _____
ділянка № _____

площа 95 гектарів

Порядковий номер дерева	Порода	Ступінь товщини стовбурів, сантиметрів			Категорія стану дерева, підстава вибору для рубки	Порядковий номер дерева	Порода	Ступінь товщини стовбурів, сантиметрів			Категорія стану дерева, підстава вибору для рубки
		ділові	напівділові	дров'яні				ділові	напівділові	дров'яні	
1	Белка			28	IV Белка	34	Белка			24	IV Белка
2	-	24			IV -	35	-	24			IV -
3	-	28			IV -	36	-	24			IV -
4	-	28			IV -	37	-	28			IV -
5	-	24			IV -	38	-	28			IV -
6	-	20			IV -	39	-			24	IV -
7	-			28	IV -	40	-			24	IV -
8	-			24	IV -						IV -
9	-	22			IV -						
10	-	28			IV -						
11	-	24			IV -						
12	-	24			IV -						
13	-	24			IV -						
14	-			24	IV -						
15	-			24	IV -						
16	-	18			IV -						
17	-	28			IV -						
18	-			24	IV -						
19	-			28	IV -						
20	-	32			IV -						
21	-	32			IV -						
22	-	24			IV -						
23	-	24			IV -						
24	-	24			IV -						
25	-	32			IV -						
26	-			24	IV -						
27	-			24	IV -						
28	-	24			IV -						
29	-	32			IV -						
30	-	24			IV -						
31	-	24			IV -						
32	-			24	IV -						
33	-	24			IV -						

Всього пронумеровано дерев: 33
(кількість словами)

Нумерацію і перелік провели:

ст. лісниц

(посада)

лісниц

(посада)

лісниц

(посада)

[підпис]

(підпис)

[підпис]

(підпис)

[підпис]

(підпис)

Крибей П. П.

(ініціали та прізвище)

Алексієвко М. С.

(ініціали та прізвище)

Коваль Н. Н.

(ініціали та прізвище)

НУМЕРАЦІЙНА ВІДОМІСТЬ ДЕРЕВ,
призначених для вибіркової санітарної рубки

Житомирська область
ДП «Ємільчинське лісове господарство»

Лісництво Гартівське
квартал № 7 виділ № 20

урочище _____
ділянка № 1 площа 1.5 гектарів

Порядковий номер дерева	Порода	Ступінь товщини стовбурів, сантиметрів			Категорія стану дерева, підстава відбору для рубки	Порядковий номер дерева	Порода	Ступінь товщини стовбурів, сантиметрів			Категорія стану дерева, підстава відбору для рубки
		ділові	напівділові	дров'яні				ділові	напівділові	дров'яні	
1	Сосна	24			V-н-н	Сосна	24			24	VI-Величеська
2	-н-	28			V-н-	25				24	VI-н-
3	-н-	24			VI-н-	26				24	VI-н-
4	-н-	24			VI-н-	27	32				VI-н-
5	-н-	24			VI-н-						VI-н-
6	-н-	24			VI-н-						
7	-н-	24			VI-н-						
8	-н-	24			VI-н-						
9	-н-			24	VI-н-						
10	-н-			24	VI-н-						
11	-н-			24	VI-н-						
12	-н-	24			VI-н-						
13	-н-	28			VI-н-						
14	-н-	28			VI-н-						
15	-н-	32			VI-н-						
16	-н-			24	VI-н-						
17	-н-			24	VI-н-						
18	-н-			24	VI-н-						
19	-н-	28			V-н-						
20	-н-	24			V-н-						
21	-н-	24			V-н-						
22	-н-	24			V-н-						
23	-н-	24			V-н-						
24	-н-	24			V-н-						
25	-н-	24			V-н-						
26	-н-	24			V-н-						
27	-н-	24			V-н-						
28	-н-	24			V-н-						
29	-н-	24			V-н-						
30	-н-	24			VI-н-						
31	-н-			24	VI-н-						
32	-н-			24	VI-н-						
33	-н-			24	VI-н-						

Всього пронумеровано дерев: тридцять три дерев
(кількість словами)

Нумерацію і перелік провели:

С.І. М. М. М.
(посада)

[Підпис]
(підпис)

П.П. Кривий
(ініціали та прізвище)

М.І. М. М.
(посада)

[Підпис]
(підпис)

В.П. Коваль
(ініціали та прізвище)

М.І. М. М.
(посада)

[Підпис]
(підпис)

М.С. Авер'яненко
(ініціали та прізвище)

10 09 2021 року

НУМЕРАЦІЙНА ВІДОМІСТЬ ДЕРЕВ,
призначених для вибіркової санітарної рубки

Житомирська область

ДП «Ємільчинське лісове господарство»

Лісництво Гарнівське
квартал № 65 виділ № 32

урочище _____
ділянка № _____ площа 40 гектарів

Порядковий номер дерева	Порода	Ступінь товщини стовбурів, сантиметрів			Категорія стану дерева, підстава вибору для рубки	Порядковий номер дерева	Порода	Ступінь товщини стовбурів, сантиметрів			Категорія стану дерева, підстава вибору для рубки
		ділові	напівділові	дров'яні				ділові	напівділові	дров'яні	
1	Осина			24	VІ Високий						
2	-	24			IV -						
3	-	28			IV -						
4	-			18	VI -						
5	-	34			III +						
6	-	28			III -						
7	-	24			III -						
8	-	24			III -						
9	-	28			III -						
10	-	24			III -						
11	-			18	VI - II						
12	-	14			IV -						
13	-	24			IV -						
14	-	18			IV -						
15	-	28			III -						
16	-	24			III -						
17	-	14			III -						
18	-	24			III -						
19	-	18			III -						
20	-	14			III -						
21	-	24			III -						

Всього пронумеровано дерев: двадцять одне дерево
(кількість словами)

Нумерацію і перелік провели:

поса 1-го

(посада)

м/псу

(посада)

м/псу

(посада)

Мороз

(підпис)

Білодід

(підпис)

Білодід

(підпис)

Макаренко В.М.

(ініціали та прізвище)

Бачач О.М.

(ініціали та прізвище)

Парсак О.П.

(ініціали та прізвище)

НУМЕРАЦІЙНА ВІДОМІСТЬ ДЕРЕВ,
призначених для вибіркової санітарної рубки

Житомирська область

ДП «Смільчинське лісове господарство»

Інвентарний
квартал № 55

Гартівське
виділ № 12

урочище
ділянка №

площа 4.0 гектарів

Порядковий номер дерева	Порода	Ступінь товщини стовбурів, сантиметрів			Категорія стану дерева підстава вибору для рубки	Порядковий номер дерева	Порода	Ступінь товщини стовбурів, сантиметрів			Категорія стану дерева підстава вибору для рубки
		ділові	напівділові	дров'яні				ділові	напівділові	дров'яні	
95	Сосна	28			VI-Всередині	142	Сосна	24			III-Всередині
96	"	32			VI-н	143	"	24			III-н
97	"			32	VI-н	144	"	24			III-н
98	"	28			VI-н	145	"	28			III-н
99	"			32	VI-н	146	"	28			III-н
100	"	36			VI-н	147	"	28			III-н
101	"	28			VI-н	148	"	24			III-н
102	"	28			VI-н	149	"	24			III-н
103	"			36	VI-н	150	"	28			III-н
104	"			36	VI-н	151	"	28			III-н
105	"			40	VI-н	152	"	24			III-н
106	"			28	VI-н	153	"	28			III-н
107	"			32	VI-н	154	"	32			III-н
108	"	28			VI-н	155	"	32			III-н
109	"	28			VI-н	156	"	28			III-н
110	"	24			VI-н	157	"	24			III-н
111	"			40	VI-н	158	"	28			III-н
112	"			28	VI-н						
113	"			24	VI-н						
114	"			28	VI-н						
115	"			28	VI-н						
116	"			24	VI-н						
117	"			36	VI-н						
118	"			36	VI-н						
119	"			36	VI-н						
120	"			34	VI-н						
121	"	36			VI-н						
122	"	24			VI-н						
123	"			28	VI-н						
124	"			28	VI-н						
125	"	36			III-н						
126	"	36			III-н						
127	"	24			III-н						
128	"	32			III-н						
129	"	28			III-н						
130	"			24	VI-н						
131	"	40			VI-н						
132	"	28			III-н						
133	"	28			III-н						
134	"	28			III-н						
135	"	28			III-н						
136	"			24	VI-н						
137	"			24	VI-н						
138	"			24	VI-н						
139	"	24			III-н						
140	"	24			III-н						

НУМЕРАЦІЙНА ВІДОМІСТЬ ДЕРЕВ,
призначених для вибіркової санітарної рубки

Житомирська область

ДП «Смільчинське лісове господарство»

Лісництво Ізяславське
квартал № 40 виділ № 28

урочище _____
ділянка № _____ площа 2,2 гектарів

Порядковий номер дерева	Порода	Ступінь товщини стовбурів, сантиметрів			Категорія стану дерева, підстава відбору для рубки	Порядковий номер дерева	Порода	Ступінь товщини стовбурів, сантиметрів			Категорія стану дерева, підстава відбору для рубки
		ділові	напівділові	дров'яні				ділові	напівділові	дров'яні	
1	Береза	24			III Береза	48	Береза	32			VI Береза
2	"	24			III "	49	"	18			III "
3	"	28			III "	50	"	28			III "
4	"	24			IV "	51	"	28			III "
5	"			24	VI "	52	"	32			IV "
6	"	24			II "	53	"	24			IV "
7	"	24			III "	54	"			18	IV "
8	"	24			III "	55	"			36	VI "
9	"	24			IV "						
10	"			32	IV "						
11	"	24			III "						
12	"	28			IV "						
13	"	28			III "						
14	"	28			IV "						
15	"	24			III "						
16	"	24			IV "						
17	"	24			IV "						
18	"	18			IV "						
19	"			24	VI "						
20	"			18	VI "						
21	"	18			IV "						
22	"	18			III "						
23	"			32	VI "						
24	"	18			III "						
25	"			40	VI "						
26	"			18	VI "						
27	"	24			IV "						
28	"	32			IV "						
29	"	24			IV "						
30	"	28			IV "						
31	"	24			III "						
32	"	28			III "						
33	"			28	III "						
34	"	32			III "						
35	"	28			III "						
36	"	28			III "						
37	"	28			III "						
38	"	24			III "						
39	"	24			III "						
40	"	24			III "						
41	"	24			III "						
42	"	24			III "						
43	"	28			III "						
44	"	28			III "						
45	"	32			III "						
46	"	18			VI "						
47	"	18			III "						

ПОВІДОМЛЕННЯ

Про появу ознак погіршення санітарного стану лісових насаджень

Житомирська область

(Автономна Республіка Крим, область)

ДП "Ємільчинське ЛГ"

(найменування власника лісів, постійного лісокористувача)

Лісництво Глумчанське

Урочище _____

Квартал № 9

виділ № 13

площа 1,5 гектарів

Таксаційна характеристика насадження

Склад 39% 18% 10% 10% 10% 10% 10% 10% вік 61 років, бонітет 1А, середня висота 24 метрів, середній діаметр 26 сантиметрів, повнота 0,7, тип лісу С3ГДС, рельєф рівнинний, експозиція _____, ґрунт дерново-середньо підзолисті, підріст _____, підлісок _____

Лісопатологічна характеристика насадження

Вид пошкодження насадження (лісова пожежа, буревій, сніголам, обледеніння, відмирання та всихання дерев, захаращеність, об'їдання шкідниками хвої/листя, наявність гусені, масовий літ метеликів, опадання хвої/листя, відлущення кори на стовбурах та інші ознаки, не характерні для нормального стану дерев) відмирання та всихання, коротія тисів

Ступінь пошкодження, ураження: Слабке (поодинокі, слабе, середне, сильне)

Вид розподілу пошкодження дерев: груповий (поодинокі, слабе, середне, сильне)

Обсяг ушкодженої деревини на 1 гектарі (окомірно) 23 куб. метрів, у тому числі сухостійної 23 куб. метрів

Ознаки погіршення стану лісових насаджень виявив:

Ст м/лісу

(посада)

3

08

2021 року

(підпис)

В.В.Жайворон
(підпис)

Семіренко С.В.

(ініціали та прізвище)

Лісничий

(лісничий(помічник лісничого))

3

08

2021 року

Висновок інженера відділу (сектору) охорони і захисту лісу державного лісогосподарського (лісомисливського) підприємства або представника державного спеціалізованого лісозахисного підприємства щодо необхідності здійснення лісозахисних чи інших заходів з поліпшення санітарного стану лісів за результатами огляду санітарного стану лісової ділянки: потребує СРВ

Інж. Л/З

(посада)

6

08

2021 року

(підпис)

С.В.Романчук
(підпис)

С.В.Романчук

(ініціали та прізвище)

ПОВІДОМЛЕННЯ
Про появу ознак погіршення санітарного стану лісових насаджень
Житомирська область

(Автономна Республіка Крим, область)

ДП "Ємільчинське ЛГ"

(найменування власника лісів, постійного лісокористувача)

Лісництво Глумчанське Урочище _____
Квартал № 24 виділ № 12 площа 1,0 гектарів

Таксаційна характеристика насадження

Склад 100% + 2% + 1% + 1% вік 59 років, бонітет 1А, середня висота 26 метрів,
середній діаметр 23 сантиметрів, повнота 0,7, тип лісу Б2 ДСА, рельєф
рівнинний, експозиція _____, ґрунт дерново-середньо підзолистий,
підріст 10 Гз, підлісок КЧЛ

Лісопатологічна характеристика насадження

Вид пошкодження насадження (лісова пожежа, буревій, сніголам, обледеніння,
відмирання та всихання дерев, захаращеність, об'їдання шкідниками хвої/листя, наявність
гусені, масовий літ метеликів, опадання хвої/листя, відлущення кори на стовбурах та інші
ознаки, не характерні для нормального стану дерев) віджарення та
вистачення, вертикального короготу

Ступінь пошкодження, ураження: Середнє (поодинокі, слабе, середнє, сильне)

Вид розподілу пошкодження дерев: груповий (поодинокі, слабе, середнє, сильне)

Обсяг ушкодженої деревини на 1 гектарі (окомірно) 20 куб. метрів, у тому числі
сухостійної 20 куб. метрів

Ознаки погіршення стану лісових насаджень виявив:

Ст м/лісу _____
(посада) _____ (підпис) _____
3 08 2021 року _____
(ініціали та прізвище)

Лісничий _____
(лісничий(помічник лісничого) _____ (підпис) _____
3 08 2021 року _____
(ініціали та прізвище)

Висновок інженера відділу (сектору) охорони і захисту лісу державного
лісогосподарського (лісомисливського) підприємства або представника державного
спеціалізованого лісозахисного підприємства щодо необхідності здійснення лісозахисних
чи інших заходів з поліпшення санітарного стану лісів за результатами огляду санітарного
стану лісової ділянки: потребує СРВ

Інж. Л/З _____
(посада) _____ (підпис) _____
6 08 2021 року _____
(ініціали та прізвище)

ПОВІДОМЛЕННЯ
Про появу ознак погіршення санітарного стану лісових насаджень

Житомирська область

(Автономна Республіка Крим, область)

ДП "Ємільчинське ЛГ"

(найменування власника лісів, постійного лісокористувача)

Лісництво Глумчанське Урочище _____
Квартал № 25 виділ № 6 площа 1,0 гектарів

Таксаційна характеристика насаджень

Склад 9С31Бн+Дз+Ос вік 69 років, бонітет I, середня висота 24 метрів,
середній діаметр 26 сантиметрів, повнота 0.75, тип лісу ВЗДСА, рельєф
рівнинний, експозиція _____, ґрунт дерново-середньо підзолисті,
підріст 10Дз, підлісок РДМ, КЧЛ, ГРЗ

Лісопатологічна характеристика насаджень

Вид пошкодження насаджень (лісова пожежа, буревій, сніголам, обледеніння,
відмирання та всихання дерев, захаращеність, об'їдання шкідниками хвої/листя, наявність
гусені, масовий літ метеликів, опадання хвої/листя, відлущення кори на стовбурах та інші
ознаки, не характерні для нормального стану дерев) Віддершення та
всихання, верхівковий горіж

Ступінь пошкодження, ураження: середня (поодинокі, слабка, середня, сильна)

Вид розподілу пошкодження дерев: груповий (поодинокі, слабка, середня, сильна)

Обсяг ушкодженої деревини на 1 гектарі (окомірно) 22 куб. метрів, у тому числі
сухостійної 22 куб. метрів

Ознаки погіршення стану лісових насаджень виявив:

Ст м/лісу _____ (посада) _____ (підпис) _____ (ініціали та прізвище)
3 08 2021 року

Лісничий _____ (лісничий(помічник лісничого)) _____ (підпис) _____ (ініціали та прізвище)
3 08 2021 року

Висновок інженера відділу (сектору) охорони і захисту лісу державного
лісогосподарського (лісомисливського) підприємства або представника державного
спеціалізованого лісозахисного підприємства щодо необхідності здійснення лісозахисних
чи інших заходів з поліпшення санітарного стану лісів за результатами огляду санітарного
стану лісової ділянки: потребує СРВ

Інж. Л/З _____ (посада) _____ (підпис) _____ (ініціали та прізвище)
6 08 2021 року

ПОВІДОМЛЕННЯ

Про появу ознак погіршення санітарного стану лісових насаджень

Житомирська область

(Автономна Республіка Крим, область)

ДП "Ємільчинське ЛГ"

(найменування власника лісів, постійного лісокористувача)

Лісництво Глумчанське

Урочище _____

Квартал № 27

виділ № 2

площа 1,0 гектарів

Таксаційна характеристика насадження

Склад 9С3 П3 + Бп вік 64 років, бонітет І, середня висота 24 метрів,
середній діаметр 20 сантиметрів, повнота 0,55, тип лісу ВЛКА, рельєф
рівнинний, експозиція _____, ґрунт дерново-середньо підзолисті,
підріст _____, підлісок Куп, РДЖ, ГРЗ

Лісопатологічна характеристика насадження

Вид пошкодження насадження (лісова пожежа, буревій, сніголам, обледеніння,
відмирання та всихання дерев, захаращеність, об'їдання шкідниками хвої/листя, наявність
гусені, масовий літ метеликів, опадання хвої/листя, відлущення кори на стовбурах та інші
ознаки, не характерні для нормального стану дерев) відщеплення та
всихання, верхівкової короїд.

Ступінь пошкодження, ураження: Середнє (поодинокі, слабе, середнє, сильне)

Вид розподілу пошкодження дерев: групове (поодинокі, слабе, середнє, сильне)

Обсяг ушкодженої деревини на 1 гектарі (окомірно) 25 куб. метрів, у тому числі
сухостійної 25 куб. метрів

Ознаки погіршення стану лісових насаджень виявив:

Ст м/лісу _____

(посада)

(підпис)

С.М. Савченко

(ініціали та прізвище)

3 08 2021 року

Лісничий _____

(лісничий(помічник лісничого)

(підпис)

В.В. Жайворон

(ініціали та прізвище)

3 08 2021 року

Висновок інженера відділу (сектору) охорони і захисту лісу державного
лісогосподарського (лісомисливського) підприємства або представника державного
спеціалізованого лісозахисного підприємства щодо необхідності здійснення лісозахисних
чи інших заходів з поліпшення санітарного стану лісів за результатами огляду санітарного
стану лісової ділянки: потребує СРВ

Інж. Л/З _____

(посада)

(підпис)

С.В. Романчук

(ініціали та прізвище)

6 08 2021 року

ПОВІДОМЛЕННЯ

Про появу ознак погіршення санітарного стану лісових насаджень

Житомирська область

(Автономна Республіка Крим, область)

ДП "Ємільчинське ЛГ"

(найменування власника лісів, постійного лісокористувача)

Лісництво Глумчанське

Урочище _____

Квартал № 35

виділ № 2

площа 3.0 гектарів

Таксаційна характеристика насадження

Склад 10С3 + Бп + Дз вік 100 років, бонітет І, середня висота 27 метрів,
середній діаметр 32 сантиметрів, повнота 0.75, тип лісу ВЧДС, рельєф
рівнинний, експозиція _____, ґрунт дерново-середньо підзолисті,
підріст _____, підлісок КУЛ, ГРЗ, РДЖ.

Лісопатологічна характеристика насадження

Вид пошкодження насадження (лісова пожежа, буревій, сніголам, обледеніння,
відмирання та всихання дерев, захаращеність, об'їдання шкідниками хвої/листя, наявність
гусені, масовий літ метеликів, опадання хвої/листя, відлущення кори на стовбурах та інші
ознаки, не характерні для нормального стану дерев) віддерощення та
всухощення, верхівковий короткий

Ступінь пошкодження, ураження: Слабке (поодинокі, слабе, середнє, сильне)

Вид розподілу пошкодження дерев: груповий (поодинокі, слабе, середнє, сильне)

Обсяг ушкодженої деревини на 1 гектарі (окомірно) 21 куб. метрів, у тому числі
сухостійної 21 куб. метрів

Ознаки погіршення стану лісових насаджень виявив:

Ст м/лісу _____

(посада)

(підпис)

3 08 2021 року

С.В. Романчук

(ініціали та прізвище)

Лісничий _____

(лісничий(помічник лісничого))

(підпис)

3 08 2021 року

В.В. Жайворон

(ініціали та прізвище)

Висновок інженера відділу (сектору) охорони і захисту лісу державного
лісгосподарського (лісомисливського) підприємства або представника державного
спеціалізованого лісозахисного підприємства щодо необхідності здійснення лісозахисних
чи інших заходів з поліпшення санітарного стану лісів за результатами огляду санітарного
стану лісової ділянки: потребує СРВ

Інж. Л/З _____

(посада)

6 08 2021 року

(підпис)

С.В. Романчук

(ініціали та прізвище)

ПОВІДОМЛЕННЯ
Про появу ознак погіршення санітарного стану лісових насаджень

Житомирська область

(Автономна Республіка Крим, область)

ДП "Ємільчинське ЛГ"

(найменування власника лісів, постійного лісокористувача)

Лісництво Глумчанське Урочище _____
Квартал № 45 виділ № 14 площа 3,0 гектарів

Таксаційна характеристика насадження

Склад 4C33D32Bn10c вік 59 років, бонітет 1A, середня висота 23 метрів,
середній діаметр 28 сантиметрів, повнота 0,8, тип лісу ВЗДСА, рельєф
рівнинний, експозиція _____, ґрунт дерново-середньо підзолистий,
підріст _____, підлісок РДЖ. КЧЛ. ГРЗ

Лісопатологічна характеристика насадження

Вид пошкодження насадження (лісова пожежа, буревій, сніголам, обледеніння,
відмирання та всихання дерев, захаращеність, об'їдання шкідниками хвої/листя, наявність
гусені, масовий літ метеликів, опадання хвої/листя, відлущення кори на стовбурах та інші
ознаки, не характерні для нормального стану дерев) відксероювання та
всихання, верхівковий горіх

Ступінь пошкодження, ураження: Середня (поодинокі, слабке, середнє, сильне)

Вид розподілу пошкодження дерев: груповий (поодинокі, слабке, середнє, сильне)

Обсяг ушкодженої деревини на 1 гектарі (окомірно) 24 куб. метрів, у тому числі
сухостійної 24 куб. метрів

Ознаки погіршення стану лісових насаджень виявив:

Ст м/лісу _____
(посада) _____ (підпис) _____
3 08 2021 року _____
(ініціали та прізвище)

Лісничий _____
(лісничий(помічник лісничого) _____ (підпис) _____
3 08 2021 року _____
(ініціали та прізвище)

Висновок інженера відділу (сектору) охорони і захисту лісу державного
лісогосподарського (лісомисливського) підприємства або представника державного
спеціалізованого лісозахисного підприємства щодо необхідності здійснення лісозахисних
чи інших заходів з поліпшення санітарного стану лісів за результатами огляду санітарного
стану лісової ділянки: потребує СРВ

Інж. Л/З _____
(посада) _____ (підпис) _____
6 08 2021 року _____
(ініціали та прізвище)

ПОВІДОМЛЕННЯ
Про появу ознак погіршення санітарного стану лісових насаджень

Житомирська область

(Автономна Республіка Крим, область)

ДП "Ємільчинське ЛГ"

(найменування власника лісів, постійного лісокористувача)

Лісництво Глумчанське Урочище _____
Квартал № 54 виділ № 7 площа 1,5 гектарів

Таксаційна характеристика насадження

Склад 8С32Бн+0с вік 80 років, бонітет І, середня висота 27 метрів,
середній діаметр 32 сантиметрів, повнота 0,7, тип лісу ВЗДСА, рельєф
рівнинний, експозиція _____, ґрунт дерново-середньо підзолисті,
підріст _____, підлісок РФХ, КУЛ, ГРЗ.

Лісопатологічна характеристика насадження

Вид пошкодження насадження (лісова пожежа, буревій, сніголам, обледеніння,
відмирання та всихання дерев, захаращеність, об'їдання шкідниками хвої/листя, наявність
гусені, масовий літ метеликів, опадання хвої/листя, відлущення кори на стовбурах та інші
ознаки, не характерні для нормального стану дерев) віддережені та
всухливі, вершівковий короїд.

Ступінь пошкодження, ураження: Середня (поодинокі, слабе, середнє, сильне)

Вид розподілу пошкодження дерев: групове (поодинокі, слабе, середнє, сильне)

Обсяг ушкодженої деревини на 1 гектарі (окомірно) 23 куб. метрів, у тому числі
сухостійної 23 куб. метрів

Ознаки погіршення стану лісових насаджень виявив:

Ст м/лісу М.В. Жайворон С.В. Романчук
(посада) (підпис) (ініціали та прізвище)
3 08 2021 року

Лісничий В.В. Жайворон
(лісничий(помічник лісничого) (підпис) (ініціали та прізвище)
3 08 2021 року

Висновок інженера відділу (сектору) охорони і захисту лісу державного
лісогосподарського (лісомисливського) підприємства або представника державного
спеціалізованого лісозахисного підприємства щодо необхідності здійснення лісозахисних
чи інших заходів з поліпшення санітарного стану лісів за результатами огляду санітарного
стану лісової ділянки: потребує СРВ

Інж. Л/З С.В. Романчук
(посада) (підпис) (ініціали та прізвище)
5 08 2021 року

ПОВІДОМЛЕННЯ
Про появу ознак погіршення санітарного стану лісових насаджень

Житомирська область

(Автономна Республіка Крим, область)

ДП "Ємільчинське ЛГ"

(найменування власника лісів, постійного лісокористувача)

Лісництво Глумчанське Урочище _____
Квартал № 55 виділ № 1 площа 3.9 гектарів

Таксаційна характеристика насадження

Склад 4Бп3Впч1Вз1Бз1Впч 55 років, бонітет 1, середня висота 23 метрів,
середній діаметр 24 сантиметрів, повнота 0.80, тип лісу с4тдс, рельєф
рівнинний, експозиція _____, ґрунт дерново-середньо підзолисті,
підріст _____, підлісок кхл. грз

Лісопатологічна характеристика насадження

Вид пошкодження насадження (лісова пожежа, буревій, сніголам, обледеніння,
відмирання та всихання дерев, захаращеність, об'їдання шкідниками хвої/листя, наявність
гусені, масовий літ метеликів, опадання хвої/листя, відлущення кори на стовбурах та інші
ознаки, не характерні для нормального стану дерев) віддасеросинка та
всесосинка, стовбурові гнилі

Ступінь пошкодження, ураження: середнє (поодинокі, слабе, середнє, сильне)
Вид розподілу пошкодження дерев: поодинокі (поодинокі, слабе, середнє, сильне)
Обсяг ушкодженої деревини на 1 гектарі (окомірно) 22 куб. метрів, у тому числі
сухостійної 22 куб. метрів

Ознаки погіршення стану лісових насаджень виявив:

Ст м/лісу _____ С.В. Романчук
(посада) _____ (підпис) _____
3 08 2021 року (ініціали та прізвище)

Лісничий _____ В.В. Жайворон
(лісничий(помічник лісничого) _____ (підпис) _____
3 08 2021 року (ініціали та прізвище)

Висновок інженера відділу (сектору) охорони і захисту лісу державного
лісогосподарського (лісомисливського) підприємства або представника державного
спеціалізованого лісозахисного підприємства щодо необхідності здійснення лісозахисних
чи інших заходів з поліпшення санітарного стану лісів за результатами огляду санітарного
стану лісової ділянки: потребує СРВ

Інж. Л/З _____ С.В. Романчук
(посада) _____ (підпис) _____
3 08 2021 року (ініціали та прізвище)

ПОВІДОМЛЕННЯ
Про появу ознак погіршення санітарного стану лісових насаджень

Житомирська область

(Автономна Республіка Крим, область)

ДП "Ємільчинське ЛГ"

(найменування власника лісів, постійного лісокористувача)

Лісництво Глумчанське

Урочище _____

Квартал № 55

виділ № 18

площа 9.2 гектарів

Таксаційна характеристика насадження

Склад 6С3ЗБн10с+РЗ вік 60 років, бонітет ІА, середня висота 24 метрів,
середній діаметр 22 сантиметрів, повнота 0.70, тип лісу БЗДС, рельєф
рівнинний, експозиція _____, ґрунт дерново-середньо підзолисті,
підріст 10РЗ, підлісок КЧЛ. ГРЗ. РДЖ

Лісопатологічна характеристика насадження

Вид пошкодження насадження (лісова пожежа, буревій, сніголам, обледеніння,
відмирання та всихання дерев, захаращеність, об'їдання шкідниками хвої/листя, наявність
гусені, масовий літ метеликів, опадання хвої/листя, відлущення кори на стовбурах та інші
ознаки, не характерні для нормального стану дерев) віддерожання та
вистяжки, вертільковий короїд.

Ступінь пошкодження, ураження: Середнє (поодинокі, слабке, середнє, сильне)

Вид розподілу пошкодження дерев: згруповані (поодинокі, слабке, середнє, сильне)

Обсяг ушкодженої деревини на 1 гектарі (окомірно) 25 куб. метрів, у тому числі
сухостійної 25 куб. метрів

Ознаки погіршення стану лісових насаджень виявив:

Ст м/лісу


(посада)

3

08

2021 року

(підпис)



С.М. Устєнко

(ініціали та прізвище)


Лісничий

(лісничий(помічник лісничого))

3

08

2021 року



В.В. Жайворон

(ініціали та прізвище)

Висновок інженера відділу (сектору) охорони і захисту лісу державного
лісогосподарського (лісомисливського) підприємства або представника державного
спеціалізованого лісозахисного підприємства щодо необхідності здійснення лісозахисних
чи інших заходів з поліпшення санітарного стану лісів за результатами огляду санітарного
стану лісової ділянки: потребує СРВ

Інж. Л/З

(посада)

6

08

2021 року

(підпис)



С.В. Романчук

(ініціали та прізвище)

ПОВІДОМЛЕННЯ

Про появу ознак погіршення санітарного стану лісових насаджень

Житомирська область

(Автономна Республіка Крим, область)

ДП "Ємільчинське ЛГ"

(найменування власника лісів, постійного лісокористувача)

Лісництво Глумчанське

Урочище _____

Квартал № 57

виділ № 20

площа 3.0 гектарів

Таксаційна характеристика насадження

Склад БСЗБп 10с вік 68 років, бонітет 1А, середня висота 26 метрів,
середній діаметр 30 сантиметрів, повнота 0.70, тип лісу БЗДСА, рельєф
рівнинний, експозиція _____, ґрунт дерново-середньо підзолистий,
підріст _____, підлісок РДЖ, КУП

Лісопатологічна характеристика насадження

Вид пошкодження насадження (лісова пожежа, буревій, сніголам, обледеніння,
відмирання та всихання дерев, захаращеність, об'їдання шкідниками хвої/листя, наявність
гусені, масовий літ метеликів, опадання хвої/листя, відлущення кори на стовбурах та інші
ознаки, не характерні для нормального стану дерев) Відтеперешня та
всихання, берхівковий короїд.

Ступінь пошкодження, ураження: Середнє (поодинокі, слабке, середнє, сильне)

Вид розподілу пошкодження дерев: згруповані (поодинокі, слабке, середнє, сильне)

Обсяг ушкодженої деревини на 1 гектарі (окомірно) 24 куб. метрів, у тому числі
сухостійної 04 куб. метрів

Ознаки погіршення стану лісових насаджень виявив:

Ст м/лісу _____

(посада)

3

08

2021 року

(підпис)

С.М. Успенський

(ініціали та прізвище)

Лісничий _____

(лісничий(помічник лісничого))

3

08

2021 року

(підпис)

В.В. Жайворон

(ініціали та прізвище)

Висновок інженера відділу (сектору) охорони і захисту лісу державного
лісогосподарського (лісомисливського) підприємства або представника державного
спеціалізованого лісозахисного підприємства щодо необхідності здійснення лісозахисних
чи інших заходів з поліпшення санітарного стану лісів за результатами огляду санітарного
стану лісової ділянки: потребує СРВ

Інж. Л/З _____

(посада)

6

08

2021 року

(підпис)

С.В. Романчук

(ініціали та прізвище)

НУМЕРАЦІЙНА ВІДОМІСТЬ ДЕРЕВ,
призначених для вибіркової санітарної рубки
Житомирська область
ДП «Смільчинське лісове господарство»

Лісництво Глумчанське
вартал № 44

виділ № 12

урочище
ділянка № 2

площа 1.0 гектарів

Порядковий номер дерева	Порода	Ступінь товщини стовбурів, сантиметрів			Категорія стану дерева, підстава відбору для рубки	Порядковий номер дерева	Порода	Ступінь товщини стовбурів, сантиметрів			Категорія стану дерева, підстава відбору для рубки
		ділові	напівділові	дров'яні				ділові	напівділові	дров'яні	
1	Сосна			28 ✓	Вибірковий						
2	Сосна	30 ✓			Вибірковий						
3	Сосна	24 ✓			Вибірковий						
4	Сосна	24 ✓			Вибірковий						
5	Сосна	32 ✓			Вибірковий						
6	Сосна	32 ✓			Вибірковий						
7	Сосна	28 ✓			Вибірковий						
8	Сосна			28 ✓	Вибірковий						
9	Сосна	24 ✓			Вибірковий						
10	Сосна	32 ✓			Вибірковий						
11	Сосна			24 ✓	Вибірковий						
12	Сосна			24 ✓	Вибірковий						
13	Сосна	28 ✓			Вибірковий						
14	Сосна	24 ✓			Вибірковий						
15	Сосна			24 ✓	Вибірковий						
16	Сосна	32 ✓			Вибірковий						
17	Сосна	32 ✓			Вибірковий						
18	Сосна			24 ✓	Вибірковий						
19	Сосна	24 ✓			Вибірковий						
20	Сосна	28 ✓			Вибірковий						
21	Сосна			24 ✓	Вибірковий						
22	Сосна	32 ✓			Вибірковий						
23	Сосна	28 ✓			Вибірковий						
24	Сосна	24 ✓			Вибірковий						
25	Сосна	32 ✓			Вибірковий						
26	Сосна	28 ✓			Вибірковий						
27	Сосна	24 ✓			Вибірковий						
28	Сосна	24 ✓			Вибірковий						
29	Сосна	28 ✓			Вибірковий						
30	Сосна	28 ✓			Вибірковий						
31	Сосна	28 ✓			Вибірковий						
32	Сосна	28 ✓			Вибірковий						
33	Сосна			24 ✓	Вибірковий						
34	Сосна	28 ✓			Вибірковий						
35	Сосна	28 ✓			Вибірковий						

Всього пронумеровано дерев: Тридцять п'ять дерев.
(кількість словами)

Посади-70

(посада)

С.Т. Мис

(посада)

С.Т. Мис

(посада)

(підпис)

(підпис)

(підпис)

Нумерацію і перелік провели:

Сороко Р.В.

(ініціали та прізвище)

Семченко С.В.

(ініціали та прізвище)

Алексеев С.В.

(ініціали та прізвище)

14.09

2021 рік

НУМЕРАЦІЙНА ВІДОМІСТЬ ДЕРЕВ,
призначених для вибіркової санітарної рубки

Житомирська область

ДП «Ємільчинське лісове господарство»

Лісництво Глумчанське
квартал № 25

виділ № 6

урочище
ділянка № 2

площа 1.0 гектарів

Порядковий номер дерева	Порода	Ступінь товщини ствобурів, сантиметрів			Категорія стану дерева, підстава відбору для рубки	Порядковий номер дерева	Порода	Ступінь товщини ствобурів, сантиметрів			Категорія стану дерева, підстава відбору для рубки
		ділові	напівділові	дров'яні				ділові	напівділові	дров'яні	
1	Білка	36			IV Сухостій	36	Білка	23			IV Сухостій
2	-ч-			23	V Виборот	37	-ч-	23			III Всихайки
3	-ч-	40			IV Сухостій	38	-ч-	23			IV Сухостій
4	-ч-	23			IV Сухостій	39	-ч-	24			IV Сухостій
5	-ч-	32			IV Сухостій	40	-ч-	23			III Грабовий
6	-ч-	40			IV Сухостій	41	-ч-	24			IV Сухостій
7	-ч-	23			III Безверха	42	-ч-	24			III Безверха
8	-ч-	24			IV Сухостій	43	-ч-	24			IV Сухостій
9	-ч-	23			IV Сухостій	44	-ч-	24			IV Сухостій
10	-ч-			23	V Виборот	45	-ч-	24			IV Сухостій
11	-ч-			32	V Виборот						
12	-ч-			23	V Виборот						
13	-ч-			23	V Виборот						
14	-ч-	32			IV Всихайки						
15	-ч-	23			IV Сухостій						
16	-ч-	23			IV Сухостій						
17	-ч-	24			IV Сухостій						
18	-ч-			24	V Виборот						
19	-ч-			23	V Виборот						
20	-ч-	44			IV Сухостій						
21	-ч-			32	V Виборот						
22	-ч-	23			III Всихайки						
23	-ч-			24	V Виборот						
24	-ч-			24	V Виборот						
25	-ч-	24			IV Сухостій						
26	-ч-	32			III Всихайки						
27	-ч-	23			IV Сухостій						
28	-ч-	24			III Всихайки						
29	-ч-	23			III Всихайки						
30	-ч-	24			IV Сухостій						
31	-ч-	24			III Безверха						
32	-ч-	24			IV Сухостій						
33	-ч-	24			III Безверха						
34	-ч-	24			IV Сухостій						
35	-ч-	24			IV Сухостій						

Всього пронумеровано дерев: Сорок п'ять дерев
(кількість словами)

Нумерацію і перелік провели:

Поса. Н.ЧО
(посада)
С.Т. М.М.С.
(посада)
М.М.С.
(посада)

[Підпис]
(підпис)
[Підпис]
(підпис)
[Підпис]
(підпис)

Сорока Р.П.
(ініціали та прізвище)
Семченко С.М.
(ініціали та прізвище)
Ремесник С.М.
(ініціали та прізвище)

"26" 09 2021 рік

НУМЕРАЦІЙНА ВІДОМІСТЬ ДЕРЕВ,
призначених для вибіркової санітарної рубки

Житомирська область
ДП «Ємільчинське лісове господарство»

Лісництво Глумчанське
квартал № 35

виділ № 2

урочище
ділянка № 2

площа 3.0 гектарів

Порядковий номер дерева	Порода	Ступінь товщини стовбурів, сантиметрів			Категорія стану дерева, підстава відбору для рубки	Порядковий номер дерева	Порода	Ступінь товщини стовбурів, сантиметрів			Категорія стану дерева, підстава відбору для рубки
		ділові	напівділові	дров'яні				ділові	напівділові	дров'яні	
1	Сосна	24			III Висх	36	Сосна		24		IV Сухості
2	"	24			III Висх	37	"		24		IV Сухості
3	"	24			III Висх	38	"		24		IV Сухості
4	"	24			III Висх	39	"		24		IV Сухості
5	"	24			III Висх	40	"		24		IV Сухості
6	"	24			III Висх	41	"	24			IV Сухості
7	"	24			III Висх	42	"	24			IV Сухості
8	"	24			III Висх	43	"	24			IV Сухості
9	"	24			III Висх	44	"	24			IV Сухості
10	"	24			III Висх	45	"	24			IV Сухості
11	"		24		IV Сухості	46	"	24			III Висх
12	"			24	IV Вибіроти	47	"	24			III Висх
13	"		24		IV Сухості	48	"	24			III Висх
14	"		24		IV Сухості	49	"	24			III Висх
15	"	24			IV Висх	50	"	24			III Висх
16	"	24			III Висх	51	"		32		IV Сухості
17	"	24			III Висх	52	"	32			III Висх
18	"	24			III Висх	53	"			32	IV Вибіроти
19	"		24		IV Сухості	54	"	32			III Висх
20	"		24		IV Сухості	55	"	32			III Висх
21	"	24			III Висх	56	"		32		IV Сухості
22	"	24			III Висх	57	"		32		IV Сухості
23	"	24			III Висх	58	"		32		IV Сухості
24	"	24			III Висх	59	"		32		IV Сухості
25	"	24			III Висх	60	"		32		IV Сухості
26	"		24		IV Сухості	61	"	32			III Висх
27	"	24			III Висх	62	"	32			III Висх
28	"	24			III Висх	63	"	32			III Висх
29	"	24			III Висх	64	"	32			III Висх
30	"		24		IV Сухості	65	"	32			IV Висх
31	"		24		IV Сухості	66	"	32			III Висх
32	"			24	IV Вибіроти	67	"	32			III Висх
33	"		24		IV Сухості	68	"		32		IV Вибіроти
34	"		24		IV Сухості	69	"		32		IV Вибіроти
35	"		24		IV Сухості	70	"		32		IV Вибіроти

Всього пронумеровано дерев: Сьородемі дерева.
(кількість словами)

Нумерацію і перелік провели:

с.т. ле/мсу

(посада)

ле/мсу

(посада)

ле/мсу

(посада)

(підпис)

(підпис)

(підпис)

Штепел Р.М.

(ініціали та прізвище)

Гузарчук В.М.

(ініціали та прізвище)

Луканин Ю.А.

(ініціали та прізвище)

27.09

2021 рік

НУМЕРАЦІЙНА ВІДОМІСТЬ ДЕРЕВ,
призначених для вибіркової санітарної рубки

Житомирська область
ДП «Смільчинське лісове господарство»

Лісництво Глумчанське
квартал № 35

виділ № 2

урочище
ділянка № 2

площа 3.0 гектарів

Порядковий номер дерева	Порода	Ступінь товщини стовбурів, сантиметрів			Категорія стану дерева, підстава відбору для рубки	Порядковий номер дерева	Порода	Ступінь товщини стовбурів, сантиметрів			Категорія стану дерева, підстава відбору для рубки
		ділові	напівділові	дров'яні				ділові	напівділові	дров'яні	
71	Сосна	28			III Вищого	106	Сосна	24			III Вищого
72	Сосна	28			III Вищого	107	Сосна	24			III Вищого
73	Сосна	28			III Вищого	108	Сосна		24		IV Середнього
74	Сосна		22		IV Середнього	109	Сосна			24	IV Середнього
75	Сосна	28			III Вищого	110	Сосна		24		IV Середнього
76	Сосна		28		IV Середнього	111	Сосна	24			III Вищого
77	Сосна	28			III Вищого	112	Сосна	24			III Вищого
78	Сосна	28			III Вищого	113	Сосна	24			III Вищого
79	Сосна		22		IV Середнього	114	Сосна	24			III Вищого
80	Сосна		22		IV Середнього	115	Сосна			24	IV Середнього
81	Сосна		22		IV Середнього	116	Сосна		24		IV Середнього
82	Сосна	28			III Вищого	117	Сосна		24		IV Середнього
83	Сосна	28			III Вищого	118	Сосна	24			IV Середнього
84	Сосна		36		IV Середнього	119	Сосна	24			IV Середнього
85	Сосна	36			III Вищого	120	Сосна			24	IV Середнього
86	Сосна	36			III Вищого	121	Сосна		24		IV Середнього
87	Сосна		36		IV Середнього	122	Сосна	24			III Вищого
88	Сосна		36		IV Середнього	123	Сосна	24			III Вищого
89	Сосна	36			III Вищого	124	Сосна	24			III Вищого
90	Сосна	36			III Вищого	125	Сосна		24		IV Середнього
91	Сосна	36			III Вищого	126	Сосна		24		IV Середнього
92	Сосна		36		IV Середнього	127	Сосна		22		IV Середнього
93	Сосна	40			III Вищого	128	Сосна	22			III Вищого
94	Сосна	40			III Вищого	129	Сосна		22		IV Середнього
95	Сосна	40			III Вищого	130	Сосна	22			III Вищого
96	Сосна	44			III Вищого	131	Сосна	22			III Вищого
97	Сосна		24		IV Середнього	132	Сосна	22			III Вищого
98	Сосна	24			III Вищого	133	Сосна	22			III Вищого
99	Сосна		24		IV Середнього	134	Сосна		22		IV Середнього
100	Сосна	24			III Вищого	135	Сосна		22		IV Середнього
101	Сосна	24			III Вищого	136	Сосна	22			III Вищого
102	Сосна		24		IV Середнього	137	Сосна	22			III Вищого
103	Сосна	24			III Вищого	138	Сосна	22			III Вищого
104	Сосна		24		IV Середнього	139	Сосна		24		IV Середнього
105	Сосна	24			III Вищого	140	Сосна	22			III Вищого

Всього пронумеровано дерев: Сорок дерева
(кількість словами)

Нумерацію і перелік провели:

С.Т. М.С.
(посада)

С.Т. М.С.
(посада)

С.Т. М.С.
(посада)

(підпис)

(підпис)

(підпис)

Метель С.В.
(ініціали та прізвище)

Кухаренко М.М.
(ініціали та прізвище)

Лукенчук Ю.А.
(ініціали та прізвище)

27.09 2021 рік

НУМЕРАЦІЙНА ВІДОМІСТЬ ДЕРЕВ,
призначених для вибіркової санітарної рубки

Житомирська область
ДП «Смільчинське лісове господарство»

Лісництво Глумчанське
квартал № 35 виділ № 2

урочище _____
ділянка № 2 площа 3.0 гектарів

Порядковий номер дерева	Порода	Ступінь товщини стовбурів, сантиметрів			Категорія стану дерева, підстава відбору для рубки	Порядковий номер дерева	Порода	Ступінь товщини стовбурів, сантиметрів			Категорія стану дерева, підстава відбору для рубки
		ділові	напівділові	дров'яні				ділові	напівділові	дров'яні	
141	Сосна	28			III Високий	176	Береза			24	III Високий
142	"	28			III Високий	177	"			24	III Високий
143	"		22		IV Сухостій	178	"			24	III Високий
144	"	28			III Високий	179	Сосна	36			III Високий
145	"		22		IV Сухостій	180	"		36		IV Сухостій
146	"	22			III Високий	181	"	36			III Високий
147	"	28			III Високий	182	"		36		IV Сухостій
148	"		22		IV Сухостій	183	"	36			III Високий
149	"	28			III Високий	184	"		36		IV Сухостій
150	"			22	IV Високий	185	"		36		IV Сухостій
151	"	28			III Високий	186	"	36			III Високий
152	"		22		IV Сухостій	187	"	36			III Високий
153	"	22			III Високий	188	"		36		IV Сухостій
154	"	22			III Високий	189	"		36		IV Сухостій
155	"	28			III Високий	190	"		36		IV Сухостій
156	"		22		IV Сухостій	191	"		36		IV Сухостій
157	"	22			III Високий	192	"	36			III Високий
158	"	28			III Високий	193	"	36			III Високий
159	"		22		IV Сухостій	194	"		36		IV Сухостій
160	"	28			III Високий	195	"		36		IV Сухостій
161	"		22		IV Сухостій	196	"		36		IV Сухостій
162	"		22		IV Сухостій	197	"		36		IV Сухостій
163	"	22			III Високий	198	"		36		IV Сухостій
164	"	22			III Високий	199	"		36		IV Сухостій
165	"	28			III Високий	200	"		28		IV Сухостій
166	"	28			III Високий	201	"	22			III Високий
167	"		22		IV Сухостій	202	"	28			III Високий
168	"	22			III Високий	203	"		28		IV Сухостій
169	"	22			IV Високий	204	"		22		IV Сухостій
170	"	22			III Високий	205	"	22			III Високий
171	"		22		IV Сухостій	206	"	22			III Високий
172	"		22		IV Сухостій	207	"	22			III Високий
173	"	22			III Високий	208	"		22		IV Сухостій
174	"	22			III Високий	209	"	22			III Високий
175	"	22			III Високий	210	"		32		IV Сухостій

Всього пронумеровано дерев: Двісті десять дерев
(кількість словами)

Нумерацію і перелік провели:

С.Т. м/мсу

(посада)

м/мсу

(посада)

м/мсу

(посада)

(підпис)

(підпис)

(підпис)

Штень С.В.

(ініціали та прізвище)

Кухаренко В.В.

(ініціали та прізвище)

Лукіненко Ю.А.

(ініціали та прізвище)

27.09

2021 рік

НУМЕРАЦІЙНА ВІДОМІСТЬ ДЕРЕВ,
призначених для вибіркової санітарної рубки

Житомирська область
ДП «Смільчинське лісове господарство»

Лісництво Глумчанське
квартал № 35 виділ № 2

урочище _____
ділянка № 2 площа 3.0 гектарів

Порядковий номер дерева	Порода	Ступінь товщини стовбурів, сантиметрів			Категорія стану дерева, підстава відбору для рубки	Порядковий номер дерева	Порода	Ступінь товщини стовбурів, сантиметрів			Категорія стану дерева, підстава відбору для рубки
		ділові	напівділові	дров'яні				ділові	напівділові	дров'яні	
211	Сосна		32		IV Сухостій						
212	— " —	32			III Висна						
213	— " —		32		IV Сухостій						
214	— " —	32			III Висна						
215	— " —		32		IV Сухостій						
216	— " —		32		IV Сухостій						
217	— " —		32		IV Сухостій						
218	— " —		32		IV Сухостій						
219	— " —		32		IV Сухостій						
220	— " —		32		IV Сухостій						
221	— " —		32		IV Сухостій						
222	— " —		32		IV Сухостій						
223	— " —	32			IV Сухостій						
224	— " —		24		IV Сухостій						
225	— " —	32			III Висна						
226	— " —		24		IV Сухостій						

Всього пронумеровано дерев: двадцять шість дерев
(кількість словами)

С.П. М/МСУ
(посада)
М/МСУ
(посада)
М/МСУ
(посада)

[Підпис]
(підпис)
[Підпис]
(підпис)
[Підпис]
(підпис)

Нумерацію і перелік провели:
Віктор Р. М.
(ініціали та прізвище)
Харченко В. М.
(ініціали та прізвище)
Александр Ю. А.
(ініціали та прізвище)

27.09 2021 рік

Назва лісництва	Квартали	Характеристика насаджень	Найменування шкідників, хвороб та інших причин пошкодження лісу. Час виявлення	Площа охоплена шкідниками та хворобами	Інтенсивність зараження (число шкідників на одиницю м ² , дерево характеру пошкодження)
1	2	3	4	5	6
Емільчинське	кв. 7 Вуг. 19	6Бп1Вм1Фз2Ос	Трутовик	6,1	
л-80	кв. 7 Вуг. 29	4Бп2Фз2Ос2Гз	— " —	4,5	
	кв. 9 Вуг. 18	6Фз3Бп1Ос	Трутовик несправний	4,0	
	кв. 9 Вуг. 18 ²	6Фз3Бп1Ос	— " —	3,0	
	кв. 15 Вуг. 2	8Сз1Бп1Фз	Верхівковий короїд	5,5	
	кв. 18 Вуг. 27	4Сз2Фз2Бп2Ос	— " —	3,6	
	кв. 19 Вуг. 8	5Бп3Ос1Вм1Фз	Трутовик	10,0	
	кв. 20 Вуг. 16	6Ос3Бп1Фз	— " —	1,0	
	кв. 22 Вуг. 3	6Ос2Вм1Бп1Фз	— " —	2,1	
	кв. 22 Вуг. 4	4Ос2Бп2Вм2Фз	— " —	2,8	
	кв. 25 Вуг. 14	1Осз	Верхівковий короїд	1,6	
	кв. 25 Вуг. 18	1Осз	— " —	1,0	
	кв. 50 Вуг. 3 ¹	1ОФз	Трутовик несправний	2,0	
	кв. 50 Вуг. 3 ²	1ОФз	— " —	3,0	
	кв. 50 Вуг. 32	1ОБп	Трутовик справний	1,6	
	кв. 51 Вуг. 11	5Бп2Ос2Вм1Фз	Трутовик	4,9	
	кв. 56 Вуг. 2	4Бп3Вм2Ос1Фз	— " —	5,3	
	кв. 59 Вуг. 21	5Фз3Ос2Бп	Трутовик несправний	9,2	
	кв. 63 Вуг. 2	2Бп1Ос2Вм2Фз3Б	Трутовик	1,8	
	кв. 64 Вуг. 4	5Бп3Ос2Фз	— " —	12,0	
	кв. 66 Вуг. 8	8Бп1Ос1Фз	— " —	8,0	
	кв. 67 Вуг. 6	1ОБп	Трутовик справний	0,8	
	кв. 68 Вуг. 8 ¹	5Фз4Бп1Ос	Трутовик несправний	4,0	
	кв. 68 Вуг. 8 ²	5Фз4Бп1Ос	— " —	4,0	
	кв. 68 Вуг. 14	6Ос3Бп1Фз	Трутовик	2,3	
	кв. 68 Вуг. 9	8Фз2Бп	— " —	3,2	
	кв. 74 Вуг. 3	1ОСз	Верхівковий короїд	0,2	
	кв. 75 Вуг. 12	1ОСз	— " —	3,0	
				131,4 га.	
	кв. 49 Вуг. 15	4Фз4Бп1Ос1Вм		2,3	
	кв. 49 Вуг. 24	8Сз1Бп1Фз		0,7	
	кв. 60 Вуг. 4	9Сз1Бп	Верхівковий короїд	0,3	
	кв. 61 Вуг. 18	1ОСз	— " —	1,3	

[illegible]

ПОВІДОМЛЕННЯ
про появу ознак погіршення санітарного стану лісових насаджень

Житомирська область
(Автономна Республіка Крим, область)

ДП Ємільчинське ЛГ Ємільчинське лісництво
(найменування власника лісів, постійного лісокористувача)

Лісництво **Ємільчинське** урочище _____
квартал № **49** виділ № **15** ділянка № _____ площа **2,3** гектарів

Таксаційна характеристика насадження

Склад **4Дз4Бп1Ос1Влч**, вік **51** років, бонітет **1**, середній діаметр **20** сантиметрів, середня висота **19** метрів, повнота **0,8**, тип лісу **СзГДС**, рельєф **рівнинний**, експозиція - _____, ґрунт **дерново-слабопідзолисті**, підріст _____, підлісок _____.

Лісопатологічна характеристика насадження

Вид пошкодження насадження (лісова пожежа, буревій, сніголам, обледеніння, відмирання та всихання дерев, захаращеність, об'їдання шкідниками хвої/листя, наявність гусені, масовий літ метеликів, опадання хвої/листя, відлущення кори на стовбурах та інші ознаки, не характерні для нормального стану дерев): _____

Ступінь пошкодження, ураження: слабо (поодинокі, слабкі, середні, сильні)

Вид розподілу пошкоджених дерев: поодинокі (поодинокі, групові, куртинні)

Обсяг ушкодженої деревини на 1 гектарі (окомірно) **18** куб. метрів, у тому числі сухостійної **12** куб. метрів

Ознаки погіршення стану лісових насаджень виявив:

в.о.Старшого майстра лісу

(посада)

(підпис)

(ініціали та прізвище)

3 серпня 2021 року

Лісничий

(лісничий(помічник лісничого)

(підпис)

(ініціали та прізвище)

3 серпня 2021 року

Висновок інженера відділу (сектору) охорони і захисту лісу державного лісогосподарського (лісомисливського) підприємства або представника державного спеціалізованого лісозахисного підприємства щодо необхідності здійснення лісозахисних чи інших заходів з поліпшення санітарного стану лісів за результатами огляду санітарного стану лісової ділянки: **Потребує СРВ**

Інженер ЗЛ

(посада)

(підпис)

Романчук С.В.

(ініціали та прізвище)

6 серпня 2021 року

ПОВІДОМЛЕННЯ
про появу ознак погіршення санітарного стану лісових насаджень

Житомирська область
(Автономна Республіка Крим, область)

ДП Ємільчинське ЛГ Ємільчинське лісництво
(найменування власника лісів, постійного лісокористувача)

Лісництво **Ємільчинське** урочище _____
квартал № **49** виділ № **24** ділянка № **1** площа **0,7** гектарів

Таксаційна характеристика насадження

Склад **8Сз1Бп1Гз**, вік **63** років, бонітет **1а**, середній діаметр **32** сантиметрів, середня висота **25** метрів, повнота **0,6**, тип лісу **ВзДС**, рельєф **рівнинний**, експозиція _____, ґрунт **дерново-слабопідзолисті**, підріст _____, підлісок _____.

Лісопатологічна характеристика насадження

Вид пошкодження насадження (лісова пожежа, буревій, сніголам, обледеніння, відмирання та всихання дерев, захаращеність, об'їдання шкідниками хвої/листя, наявність гусені, масовий літ метеликів, опадання хвої/листя, відлущення кори на стовбурах та інші ознаки, не характерні для нормального стану дерев):
Витривалі / буревій

Ступінь пошкодження, ураження: слабке (поодинокі, слабке, середнє, сильне)

Вид розподілу пошкоджених дерев: поодинокі (поодинокий, груповий, куртинний)

Обсяг ушкодженої деревини на 1 гектарі (окомірно) **15** куб. метрів, у тому числі сухостійної **12** куб. метрів

Ознаки погіршення стану лісових насаджень виявив:

в.о.Старшого майстра лісу

(посада)

(підпис)

Дворецький В.А.

(ініціали та прізвище)

3 серпня 2021 року

Лісничий

(лісничий(помічник лісничого))

(підпис)

Яценко Ю.П.

(ініціали та прізвище)

3 серпня 2021 року

Висновок інженера відділу (сектору) охорони і захисту лісу державного лісогосподарського (лісомисливського) підприємства або представника державного спеціалізованого лісозахисного підприємства щодо необхідності здійснення лісозахисних чи інших заходів з поліпшення санітарного стану лісів за результатами огляду санітарного стану лісової ділянки: **Потребує СРВ**

Інженер ЗА

(посада)

(підпис)

Романчук С.В.

(ініціали та прізвище)

6 серпня 2021 року

ПОВІДОМЛЕННЯ
про появу ознак погіршення санітарного стану лісових насаджень

Житомирська область
(Автономна Республіка Крим, область)

ДП Єміальчинське ЛГ Єміальчинське лісництво
(найменування власника лісів, постійного лісокористувача)

Лісництво **Єміальчинське** урочище _____
квартал № **60** виділ № **4** ділянка № _____ площа **0,3** гектарів

Таксаційна характеристика насадження

Склад **9Сз1Бп**, вік **67** років, бонітет **1**, середній діаметр **24** сантиметрів, середня висота **22** метрів, повнота **0,7**, тип лісу **ВзДС**, рельєф **рівнинний**, експозиція _____, ґрунт **дерново-слабопідзолисті**, підріст _____, підлісок _____

Лісопатологічна характеристика насадження

Вид пошкодження насадження (лісова пожежа, буревій, сніголам, обледеніння, відмирання та всихання дерев, захаращеність, об'їдання шкідниками хвої/листя, наявність гусені, масовий літ метеликів, опадання хвої/листя, відлущення кори на стовбурах та інші ознаки, не характерні для нормального стану дерев):
Верхівний корот

Ступінь пошкодження, ураження: слабке (поодинокі, слабке, середнє, сильне)

Вид розподілу пошкоджених дерев: поодинокі (поодинокі, групові, куртинні)

Обсяг ушкодженої деревини на 1 гектарі (окомірно) **12** куб. метрів, у тому числі сухостійної **8** куб. метрів

Ознаки погіршення стану лісових насаджень виявив:

Старший майстер лісу _____ **Лозко О.М.**
(посада) (підпис) (ініціали та прізвище)

4 серпня 2021 року
Лісничий _____ **Яценко Ю.П.**
(лісничий(помічник лісничого) (підпис) (ініціали та прізвище)

4 серпня 2021 року

Висновок інженера відділу (сектору) охорони і захисту лісу державного лісогосподарського (лісомисливського) підприємства або представника державного спеціалізованого лісозахисного підприємства щодо необхідності здійснення лісозахисних чи інших заходів з поліпшення санітарного стану лісів за результатами огляду санітарного стану лісової ділянки: **Потребує СРВ**

Інженер ЗА _____ **Романчук С.В.**
(посада) (підпис) (ініціали та прізвище)

6 серпня 2021 року

ПОВІДОМЛЕННЯ
про появу ознак погіршення санітарного стану лісових насаджень

Житомирська область
(Автономна Республіка Крим, область)

ДП Ємільчинське ЛГ Ємільчинське лісництво
(найменування власника лісів, постійного лісокористувача)

Лісництво **Ємільчинське** урочище -----
квартал № **61** виділ № **18** ділянка № ----- площа **1,3** гектарів

Таксаційна характеристика насадження

Склад **10Сз**, вік **59** років, бонітет **1а**, середній діаметр **28** сантиметрів, середня висота **25** метрів, повнота **0,8**, тип лісу **ВзДС**, рельєф **рівнинний**, експозиція -----, ґрунт **дерново-слабопідзолисті**, підріст **10Дз**, підлісок **КУА,РДЖ,ГРД**

Лісопатологічна характеристика насадження

Вид пошкодження насадження (лісова пожежа, буревій, сніголам, обледеніння, відмирання та всихання дерев, захаращеність, об'їдання шкідниками хвої/листя, наявність гусені, масовий літ метеликів, опадання хвої/листя, відлущення кори на стовбурах та інші ознаки, не характерні для нормального стану дерев).

Величезний короїд
Ступінь пошкодження, ураження: поодинокі (поодинокі, слабке, середнє, сильне)

Вид розподілу пошкоджених дерев: поодинокі (поодинокий, груповий, куртинний)

Обсяг ушкодженої деревини на 1 гектарі (окомірно) **15** куб. метрів, у тому числі сухостійної **10** куб. метрів

Ознаки погіршення стану лісових насаджень виявив:

Старший майстер лісу _____ **Лозко О.М.**
(посада) (підпис) (ініціали та прізвище)

4 серпня 2021 року

Лісничий _____ **Яценко Ю.П.**
(лісничий(помічник лісничого) (підпис) (ініціали та прізвище)

4 серпня 2021 року

Висновок інженера відділу (сектору) охорони і захисту лісу державного лісгосподарського (лісомисливського) підприємства або представника державного спеціалізованого лісозахисного підприємства щодо необхідності здійснення лісозахисних чи інших заходів з поліпшення санітарного стану лісів за результатами огляду санітарного стану лісової ділянки: **Потребує СРВ**

Інженер ЗА _____ **Романчук С.В.**
(посада) (підпис) (ініціали та прізвище)

6 серпня 2021 року

ПОВІДОМЛЕННЯ
про появу ознак погіршення санітарного стану лісових насаджень

Житомирська область
(Автономна Республіка Крим, область)

ДП Ємільчинське ЛГ Ємільчинське лісництво
(найменування власника лісів, постійного лісокористувача)

Лісництво **Ємільчинське** урочище -----
квартал № **67** виділ № **1** ділянка № **1** площа **10,0** гектарів

Таксаційна характеристика насадження

Склад **7Дз2Бп1Ос**, вік **85** років, бонітет **1**, середній діаметр **30** сантиметрів, середня висота **25** метрів, повнота **0,7**, тип лісу **СзГДС**, рельєф **рівнинний**, експозиція -----, ґрунт **дерново-слабопідзолисті**, підріст -----, підлісок **РДЖ, КУЛ**

Лісопатологічна характеристика насадження

Вид пошкодження насадження (лісова пожежа, буревій, сніголам, обледеніння, відмирання та всихання дерев, захаращеність, об'їдання шкідниками хвої/листя, наявність гусені, масовий літ метеликів, опадання хвої/листя, відлущення кори на стовбурах та інші ознаки, не характерні для нормального стану дерев) :
Витривалі буревії

Ступінь пошкодження, ураження: слабке (поодинокі, слабке, середнє, сильне)

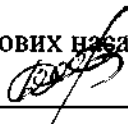
Вид розподілу пошкоджених дерев: поодинокі (поодинокі, груповий, куртинний)

Обсяг ушкодженої деревини на 1 гектарі (окомірно) **12** куб. метрів, у тому числі сухостійної **8** куб. метрів

Ознаки погіршення стану лісових насаджень виявив:

В.О.Старшого майстра лісу

(посада)




(підпис)

Дворецький В.А.

(ініціали та прізвище)

3 серпня 2021 року

Лісничий



Яценко Ю.П.

(лісничий(помічник лісничого)

(підпис)

(ініціали та прізвище)

3 серпня 2021 року

Висновок інженера відділу (сектору) охорони і захисту лісу державного лісогосподарського (лісомисливського) підприємства або представника державного спеціалізованого лісозахисного підприємства щодо необхідності здійснення лісозахисних чи інших заходів з поліпшення санітарного стану лісів за результатами огляду санітарного стану лісової ділянки: **Потребує СРВ**

Інженер ЗЛ

(посада)



(підпис)

Романчук С.В.

(ініціали та прізвище)

6 серпня 2021 року

ПОВІДОМЛЕННЯ
про появу ознак погіршення санітарного стану лісових насаджень

Житомирська область
(Автономна Республіка Крим, область)

ДП Ємільчинське ЛГ Ємільчинське лісництво
(найменування власника лісів, постійного лісокористувача)

Лісництво **Ємільчинське** урочище _____
квартал № **73** виділ № **52** ділянка № _____ площа **0,5** гектарів

Таксаційна характеристика насадження

Склад **10Сз**, вік **59** років, бонітет **1a**, середній діаметр **30** сантиметрів, середня висота **25** метрів, повнота **0,7**, тип лісу **ВзДС**, рельєф **рівнинний**, експозиція _____, ґрунт **дерново-слабопідзолисті**, підріст _____, підлісок **КУЛ,РДЖ**

Лісопатологічна характеристика насадження

Вид пошкодження насадження (лісова пожежа, буревій, сніголам, обледеніння, відмирання та всихання дерев, захаращеність, об'їдання шкідниками хвої/листя, наявність гусені, масовий літ метеликів, опадання хвої/листя, відлущення кори на стовбурах та інші ознаки, не характерні для нормального стану дерев):

Верхівний короту
Ступінь пошкодження, ураження: слабке (поодинокі, слабке, середнє, сильне)

Вид розподілу пошкоджених дерев: поодинокі (поодинокі, групові, куртинні)

Обсяг ушкодженої деревини на 1 гектарі (окоірно) **14** куб. метрів, у тому числі сухостійної **10** куб. метрів

Ознаки погіршення стану лісових насаджень виявив:

Старший майстер лісу _____ **Лозко О.М.**
(посада) (підпис) (ініціали та прізвище)

4 серпня 2021 року

Лісничий _____ **Яценко Ю.П.**
(лісничий(помічник лісничого) (підпис) (ініціали та прізвище)

4 серпня 2021 року

Висновок інженера відділу (сектору) охорони і захисту лісу державного лісогосподарського (лісомисливського) підприємства або представника державного спеціалізованого лісозахисного підприємства щодо необхідності здійснення лісозахисних чи інших заходів з поліпшення санітарного стану лісів за результатами огляду санітарного стану лісової ділянки: **Потребує СРВ**

Інженер ЗА _____ **Романчук С.В.**
(посада) (підпис) (ініціали та прізвище)

6 серпня 2021 року

ПОВІДОМЛЕННЯ
про появу ознак погіршення санітарного стану лісових насаджень

Житомирська область
(Автономна Республіка Крим, область)

ДП Ємільчинське ЛГ Ємільчинське лісництво
(найменування власника лісів, постійного лісокористувача)

Лісництво **Ємільчинське** урочище _____
квартал № **73** виділ № **54** ділянка № _____ площа **1,1** гектарів

Таксаційна характеристика насадження

Склад **10Сз**, вік **59** років, бонітет **1а**, середній діаметр **30** сантиметрів, середня висота **25** метрів, повнота **0,7**, тип лісу **ВзДС**, рельєф **рівнинний**, експозиція _____, ґрунт **дерново-слабопідзолисті**, підріст _____, підлісок **КУЛ,РДЖ**

Лісопатологічна характеристика насадження

Вид пошкодження насадження (лісова пожежа, буревій, сніголам, обледеніння, відмирання та всихання дерев, захаращеність, об'їдання шкідниками хвої/листя, наявність гусені, масовий літ метеликів, опадання хвої/листя, відлущення кори на стовбурах та інші ознаки, не характерні для нормального стану дерев):
Величезні короти

Ступінь пошкодження, ураження: слабке (поодинокі, слабке, середнє, сильне)

Вид розподілу пошкоджених дерев: поодинокі (поодинокі, груповий, куртинний)

Обсяг ушкодженої деревини на 1 гектарі (окомірно) **15** куб. метрів, у тому числі сухостійної **11** куб. метрів

Ознаки погіршення стану лісових насаджень виявив:

Старший майстер лісу _____ **Лозко О.М.**
(посада) (підпис) (ініціали та прізвище)

4 серпня 2021 року

Лісничий _____ **Яценко Ю.П.**
(лісничий(помічник лісничого) (підпис) (ініціали та прізвище)

4 серпня 2021 року

Висновок інженера відділу (сектору) охорони і захисту лісу державного лісогосподарського (лісомисливського) підприємства або представника державного спеціалізованого лісозахисного підприємства щодо необхідності здійснення лісозахисних чи інших заходів з поліпшення санітарного стану лісів за результатами огляду санітарного стану лісової ділянки: **Потребує СРВ**

Інженер ЗЛ _____ **Романчук С.В.**
(посада) (підпис) (ініціали та прізвище)

6 серпня 2021 року

ПОВІДОМЛЕННЯ
про появу ознак погіршення санітарного стану лісових насаджень

Житомирська область
(Автономна Республіка Крим, область)

ДП Ємільчинське ЛГ Ємільчинське лісництво
(найменування власника лісів, постійного лісокористувача)

Лісництво **Ємільчинське** урочище _____
квартал № **77** виділ № **6** ділянка № _____ площа **2,4** гектарів

Таксаційна характеристика насадження

Склад **10Сз+Ялс+Дз**, вік **56** років, бонітет **1а**, середній діаметр **30** сантиметрів, середня висота **24** метрів, повнота **0,8**, тип лісу **СзГДС**, рельєф **рівнинний**, експозиція - _____, ґрунт **дерново-слабопідзолисті**, підріст _____, підлісок _____

Лісопатологічна характеристика насадження

Вид пошкодження насадження (лісова пожежа, буревій, сніголам, обледеніння, відмирання та всихання дерев, захаращеність, об'їдання шкідниками хвої/листя, наявність гусені, масовий літ метеликів, опадання хвої/листя, відлущення кори на стовбурах та інші ознаки, не характерні для нормального стану дерев) .

Вегетативний коретс
Ступінь пошкодження, ураження: _____ (поодинокі, слабке, середнє, сильне)

Вид розподілу пошкоджених дерев: _____ (поодинокий, груповий, куртинний)

Обсяг ушкодженої деревини на 1 гектарі (окомірно) **18** куб. метрів, у тому числі сухостійної **12** куб. метрів

Ознаки погіршення стану лісових насаджень виявив:

Старший майстер лісу _____ **Лозко О.М.**
(посада) (підпис) (ініціали та прізвище)

4 серпня 2021 року

Лісничий _____ **Яценко Ю.П.**
(лісничий(помічник лісничого) (підпис) (ініціали та прізвище)

4 серпня 2021 року

Висновок інженера відділу (сектору) охорони і захисту лісу державного лісогосподарського (лісомисливського) підприємства або представника державного спеціалізованого лісозахисного підприємства щодо необхідності здійснення лісозахисних чи інших заходів з поліпшення санітарного стану лісів за результатами огляду санітарного стану лісової ділянки: **Потребує СРВ**

Інженер ЗА _____ **Романчук С.В.**
(посада) (підпис) (ініціали та прізвище)

6 серпня 2021 року

НУМЕРАЦІЙНА ВІДОМІСТЬ ДЕРЕВ,
призначених для вибіркової санітарної рубки

Житомирська область

ДП «Ємільчинське лісове господарство»

Лісництво
квартал № 49

Ємільчинське

виділ № 24

урочище
ділянка № 1

площа 0,7 гектарів

Порядковий номер дерев	Порода	Ступінь товщини стовбурів, сантиметрів			Категорія стану дерев, підстава відбору для рубки	Порядковий номер дерев	Порода	Ступінь товщини стовбурів, сантиметрів			Категорія стану дерев, підстава відбору для рубки
		ділові	напівділові	дров'яні				ділові	напівділові	дров'яні	
1	Сосна		√ 24		IV Висхан.	40	Сосна		√ 28		IV Висхан.
2	—		√ 24		IV —	41	—		√ 28		IV —
3	—		√ 24		IV —	42	—		√ 28		IV —
4	—		√ 24		IV —	43	—	√ 28			IV —
5	—		√ 24		IV —	44	—		√ 28		IV —
6	—		√ 28		IV —	45	—		√ 28		IV —
7	—		√ 28		IV —	46	—		√ 24		IV —
8	—		√ 32		IV —	47	Дуб			√ 36	IV —
9	Береза			√ 24	VI Трутовик	48	—			√ 36	VI Трутовик
10	Сосна		√ 44		IV Висхан.	49	Осика		√ 36		IV Висхан.
11	—		√ 44		IV —	50	Сосна		√ 28		IV —
12	—	√ 40			IV —	51	—		√ 36		IV —
13	—	√ 44			IV —	52	—		√ 32		IV —
14	—		√ 36		IV —	53	—		√ 32		IV —
15	—		√ 36		IV —	54	—	√ 36			IV —
16	—		√ 36		IV —	55	Осика	√ 40			IV —
17	—		√ 36		IV —	56	Сосна		√ 32		IV —
18	Береза			√ 28	VI Трутовик	57	—		√ 28		IV —
19	Сосна		√ 36		IV Висхан.	58	—		√ 24		IV —
20	—		√ 32		IV —	59	—		√ 24		IV —
21	—	√ 36			IV —	60	—		√ 24		IV —
22	—		√ 28		IV —	61	Осика		√ 24		IV —
23	Береза			√ 28	VI Трутовик	62	Сосна	√ 40			IV —
24	Сосна	√ 36			IV Висхан.	63	—		√ 32		IV —
25	—		√ 32		IV —	64	—		√ 32		IV —
26	Осика		√ 28		IV —	65	—		√ 28		IV —
27	—		√ 32		IV —	66	—		√ 28		IV —
28	—		√ 28		IV —	67	—	√ 44			IV —
29	—		√ 32		IV —	68	—	√ 40			IV —
30	—		√ 32		IV —	69	Осика		√ 24		IV —
31	—		√ 32		IV —	70	Сосна		√ 32		IV —
32	Сосна		√ 36		IV —	71	—		√ 24		IV —
33	—		√ 36		IV —	72	—		√ 28		IV —
34	Осика		√ 36		IV —	73	—		√ 28		IV —
35	Сосна		√ 32		IV —	74	—	√ 40			IV —
36	—		√ 36		IV —	75	—		√ 32		IV —
37	—		√ 32		IV —	76	—		√ 32		IV —
38	—		√ 32		IV —	77	—		√ 32		IV —
39	Осика			√ 36	VI Трутовик	78	—		√ 32		IV —

Всього пронумеровано дерев:

(кількість словами)

Сімдесят вісім

Нумерацію і перелік провели:

Іш. ЛР

(посада)

В.О.См.Ш/ісу

(посада)

Ш/ісу

(посада)

(підпис)

(підпис)

(підпис)

Соболий Ш.І.

(ініціали та прізвище)

Швореньків В.А.

(ініціали та прізвище)

Кучерук О.Ш.

(ініціали та прізвище)

14 09 2021 року

НУМЕРАЦІЙНА ВІДОМІСТЬ ДЕРЕВ,
призначених для вибіркової санітарної рубки
Житомирська область
ДП «Ємільчинське лісове господарство»

Лісництво Ємільчинське
квартал № 49 виділ № 24

урочище _____
ділянка № 1 площа 0,7 гектарів

Порядковий номер дерева	Порода	Ступінь товщини стовбурів, сантиметрів			Категорія стану дерева, підстава відбору для рубки	Порядковий номер дерева	Порода	Ступінь товщини стовбурів, сантиметрів			Категорія стану дерева, підстава відбору для рубки
		ділові	напівділові	дров'яні				ділові	напівділові	дров'яні	
79	Сосна		√28		IV-Всхлн.						
80	—		√28		IV-н						
81	—		√28		IV-н						
82	—		√32		IV-н						
83	—		√36		IV-н						
84	—			√32	IV-н						
85	Осика			√48	IV-Трнговит						
86	Сосна		√32		IV-Всхлн.						
87	—		√32		IV-н						
88	—		√32		IV-н						
89	—		√28		IV-н						
90	—		√28		IV-н						
91	—	√44			IV-н						
92	—		√32		IV-н						
93	—		√28		IV-н						
94	—		√32		IV-н						
95	—			√32	IV-н						
96	—		√32		IV-н						
97	—		√32		IV-н						

Всього пронумеровано дерев: Февяносто сім
(кількість словами)

Нумерацію і перелік провели:

І.кн. ЛП
(посада)
Б.О.С.т. М/Кісу
(посада)
М/Кісу
(посада)

(підпис)
(підпис)
(підпис)
(підпис)

Обозний І.
(ініціали та прізвище)
Ясирський В.А.
(ініціали та прізвище)
Куніков О.М.
(ініціали та прізвище)

14 09 2021 року

Житомирська область
ДП «Ємільчинське лісове господарство»

площа 0,3 гектарів

Всього пронумеровано дерев: 51
(кількість словами)

(ініціали та прізвище)

8 09 2021 року

НУМЕРАЦІЙНА ВІДОМІСТЬ ДЕРЕВ,
призначених для вибіркової санітарної рубки
Житомирська область
ДП «Ємільчинське лісове господарство»

Лісництво
квартал № 61

Ємільчинське
виділ № 18

урочище
ділянка №

площа 1,3 гектарів

Порядковий номер дерев	Порода	Ступінь товщини стовбурів, сантиметрів			Категорія стану дерев, підстава відбору для рубки	Порядковий номер дерев	Порода	Ступінь товщини стовбурів, сантиметрів			Категорія стану дерев, підстава відбору для рубки
		ділові	напівділові	дров'яні				ділові	напівділові	дров'яні	
1	Сосна		√28		VBухан.	40	Сосна	√24			VBухан.
2	—		√24		V—	41	—	√24			V—
3	—		√24		V—	42	—		√28		V—
4	—		√24		V—	43	—		√28		V—
5	—		√28		V—	44	—	√32			V—
6	—		√28		V—	45	—		√32		V—
7	—		√24		V—	46	—		√24		V—
8	—		√24		V—	47	—		√24		V—
9	—		√24		V—	48	—		√28		V—
10	—		√24		V—	49	—		√24		V—
11	—	√28			V—	50	—		√32		V—
12	—	√24			V—	51	—		√32		V—
13	—		√24		V—	52	—		√24		V—
14	—		√28		V—	53	—	√32			V—
15	—		√28		V—	54	—		√28		V—
16	—		√28		V—	55	—		√24		V—
17	—		√24		V—	56	—		√24		V—
18	—		√28		V—	57	—		√24		V—
19	—		√28		V—	58	—		√24		V—
20	—		√28		V—	59	—	√28			V—
21	—		√28		V—	60	—	√28			V—
22	—	√28			V—	61	—		√24		V—
23	—		√24		V—	62	—		√24		V—
24	—	√28			V—	63	—		√28		V—
25	—	√28			V—	64	—	√24			V—
26	—	√28			V—	65	—		√28		V—
27	—		√28		V—	66	—		√24		V—
28	—	√24			V—	67	—	√24			V—
29	—	√24			V—	68	—	√28			V—
30	—	√28			V—	69	—		√24		V—
31	—		√32		V—	70	—		√24		V—
32	—		√28		V—	71	—		√24		V—
33	—		√28		V—	72	—		√28		V—
34	—		√28		V—	73	—	√28			V—
35	—		√24		V—	74	—		√24		V—
36	—		√32		V—	75	—	√24			V—
37	—		√32		V—	76	—	√24			V—
38	—		√28		V—	77	—	√28			V—
39	—		√32		V—	78	—		√24		V—

Всього пронумеровано дерев: Сімдесят вісім
(кількість словами)

Нумерацію і перелік провели:

І.н.м. ЛП
(посада)
Ст.м/мсу
(посада)
м/мсу
(посада)

(підпис)

(підпис)

(підпис)

Обозний М.І.
(ініціали та прізвище)
Лозко О.М.
(ініціали та прізвище)
Ком С.С.
(ініціали та прізвище)

23 08 2021 року

НУМЕРАЦІЙНА ВІДОМІСТЬ ДЕРЕВ,
призначених для вибіркової санітарної рубки

Житомирська область

ДП «Ємільчинське лісове господарство»

Лісництво Ємільчинське
квартал № 61 виділ № 18

урочище
ділянка № площа 13 гектарів

Порядковий номер дерева	Порода	Ступінь товщини стовбурів, сантиметрів			Категорія стану дерева, підстава відбору для рубки	Порядковий номер дерева	Порода	Ступінь товщини стовбурів, сантиметрів			Категорія стану дерева, підстава відбору для рубки
		ділові	напівділові	дров'яні				ділові	напівділові	дров'яні	
79	Білка		✓ 24		Висока.						
80	—		✓ 24		—						
81	—		✓ 32		—						
82	—		✓ 32		—						
83	—		✓ 32		—						
84	—	✓ 28			—						
85	—	✓ 28			—						
86	—		✓ 24		—						
87	—		✓ 24		—						
88	—	✓ 28			—						
89	—		✓ 32		—						
90	—	✓ 32			—						
91	—		✓ 24		—						
92	—	✓ 28			—						
93	—		✓ 32		—						
94	—		✓ 32		—						
95	—		✓ 24		—						
96	—		✓ 28		—						
97	—		✓ 24		—						
98	—	✓ 24			—						
99	—	✓ 28			—						
100	—		✓ 28		—						
101	—		✓ 32		—						
102	—		✓ 32		—						
103	—		✓ 28		—						
104	—	✓ 24			—						
105	—		✓ 32		—						

Всього пронумеровано дерев: Сто п'ять
(кількість словами)

Нумерацію і перелік провели:

Ішч. А.П.

(посада)

С.М.Ісц.

(посада)

М.Ісц.

(посада)

(підпис)

(підпис)

(підпис)

(підпис)

Овочий М.І.

(ініціали та прізвище)

Лозко О.М.

(ініціали та прізвище)

Ком.С.С.

(ініціали та прізвище)

23 08 2021 року

НУМЕРАЦІЙНА ВІДОМІСТЬ ДЕРЕВ,
призначених для вибіркової санітарної рубки
Житомирська область
ДП «Ємільчинське лісове господарство»

Лісництво Ємільчинське
квартал № 73 виділ № 52

урочище —
ділянка № — площа 0,5 гектарів

Порядковий номер дерева	Порода	Ступінь товщини стовбурів, сантиметрів			Категорія стану дерева, підстава відбору для рубки	Порядковий номер дерева	Порода	Ступінь товщини стовбурів, сантиметрів			Категорія стану дерева, підстава відбору для рубки
		ділові	напівділові	дров'яні				ділові	напівділові	дров'яні	
1	С	✓ 24			Всехан.						
2	С	✓ 28			В-н						
3	С			✓ 28	В-н						
4	С	✓ 24			В-н						
5	С	✓ 24			В-н						
6	С	✓ 28			В-н						
7	С			✓ 24	В-н						
8	С			✓ 28	В-н						
9	С	✓ 24			В-н						
10	С	✓ 24			В-н						
11	С			✓ 32	В-н						
12	С			✓ 28	В-н						
13	С	✓ 32			В-н						
14	С	✓ 28			В-н						
15	С	✓ 24			В-н						
16	С	✓ 28			В-н						
17	С			✓ 28	В-н						
18	С			✓ 24	В-н						
19	С			✓ 24	В-н						
20	С	✓ 28			В-н						
21	С	✓ 32			В-н						
22	С	✓ 24			В-н						
23	С	✓ 24			В-н						
24	С			✓ 28	В-н						
25	С			✓ 28	В-н						

Всього пронумеровано дерев: двадцять п'ять
(кількість словами)

Нумерацію і перелік провели:

Ішн. АП
(посада)
Ст. М/Ксу
(посада)
М/Ксу
(посада)

[підпис]
(підпис)
[підпис]
(підпис)
[підпис]
(підпис)

Овасий М.І.
(ініціали та прізвище)
Лозко О.М.
(ініціали та прізвище)
Шельник О.М.
(ініціали та прізвище)

16 09 2021 рік

НУМЕРАЦІЙНА ВІДОМІСТЬ ДЕРЕВ,
призначених для вибіркової санітарної рубки

Житомирська область
ДП «Ємільчинське лісове господарство»

Лісництво Ємільчинське
квартал № 67 виділ № 1

урочище _____ ділянка № 1 площа 10,0 гектарів

Порядковий номер дерев	Порода	Ступінь товщини стовбурів, сантиметрів			Категорія стану дерев, підстава відбору для рубки	Порядковий номер дерев	Порода	Ступінь товщини стовбурів, сантиметрів			Категорія стану дерев, підстава відбору для рубки
		ділові	напівділові	дров'яні				ділові	напівділові	дров'яні	
1	Осика		✓ 32		IV Висхід.						
2	Осика		✓ 32		IV - "						
3	Береза		✓ 28		IV - "						
4	ФУБ			✓ 24	V - "						
5	- "			✓ 24	V - "						
6	- "			✓ 28	V - "						
7	Береза		✓ 32		IV - "						
8	- "		✓ 32		IV - "						
9	Осика		✓ 32		IV - "						
10	- "		✓ 32		IV - "						
11	- "		✓ 32		IV - "						
12	Осика		✓ 32		IV - "						
13	- "		✓ 28		IV - "						
14	- "		✓ 36		IV - "						
15	- "		✓ 36		IV - "						
16	- "		✓ 40		IV - "						
17	- "		✓ 52		IV - "						
18	- "		✓ 40		IV - "						
19	Береза		✓ 32		IV - "						
20	- "		✓ 32		IV - "						
21	Осика			✓ 68	V Трутовик						
22	- "			✓ 52	VI - "						
23	- "			✓ 44	VI - "						
24	- "	✓ 40			IV Висхід.						
25	- "	✓ 36			IV - "						
26	- "	✓ 36			IV - "						
27	ФУБ			✓ 56	V Трутовик						
28	- "	✓ 56			IV Висхід.						
29	- "	✓ 64			IV - "						
30	- "			✓ 56	V - "						
31	- "	✓ 36			IV - "						
32	- "			✓ 36	V - "						
33	- "	✓ 36			IV - "						
34	- "	✓ 32			IV - "						
35	- "			✓ 28	V Трутовик						
36	- "			✓ 28	IV Висхід.						
37	- "	✓ 32			V - "						
38	- "			✓ 28	V - "						
39	- "	✓ 32			IV - "						

Всього пронумеровано дерев: тридцять дев'ять
(кількість словами)

Нумерацію і перелік провели:

Інн. ЛР

(посада)

8.0. Ст. М/Ісу

(посада)

М/Ісу

(посада)

(підпис)

(підпис)

(підпис)

Обозний М.І.

(ініціали та прізвище)

Федоренко В.А.

(ініціали та прізвище)

Куринський О.М.

(ініціали та прізвище)

6 10 20 21 року

НУМЕРАЦІЙНА ВІДОМІСТЬ ДЕРЕВ,
призначених для вибіркової санітарної рубки
Житомирська область
ДП «Смільчинське лісове господарство»

Лісництво Смільчинське
квартал № 73 виділ № 54

урочище _____
ділянка № _____ площа 1,1 гектарів

Порядковий номер дерева	Порода	Ступінь товщини стовбурів, сантиметрів			Категорія стану дерева, підстава відбору для рубки	Порядковий номер дерева	Порода	Ступінь товщини стовбурів, сантиметрів			Категорія стану дерева, підстава відбору для рубки
		ділові	напівділові	дров'яні				ділові	напівділові	дров'яні	
1	С			✓ 32	Вихан.						
2	—	✓ 36			—						
3	—	✓ 40			—						
4	—	✓ 40			—						
5	—			✓ 24	—						
6	—	✓ 32			—						
7	—	✓ 32			—						
8	—			✓ 28	—						
9	—	✓ 24			—						
10	—	✓ 28			—						
11	—	✓ 24			—						
12	—			✓ 24	—						
13	—	✓ 28			—						
14	—			✓ 28	—						
15	—	✓ 24			—						

Всього пронумеровано дерев: дванадцять
(кількість словами)

Інн. АР

(посада)

Ст. ш / Кісу

(посада)

ш / Кісу

(посада)

(підпис)

(підпис)

(підпис)

Нумерацію і перелік провели:

Обозний М. І.

(ініціали та прізвище)

Лозко О. ш.

(ініціали та прізвище)

Мельник О. ш.

(ініціали та прізвище)

16 09 2021 рік

НУМЕРАЦІЙНА ВІДОМІСТЬ ДЕРЕВ,
призначених для вибіркової санітарної рубки

Житомирська область

ДП «Ємільчинське лісове господарство»

Лісництво
квартал № 77

Ємільчинське

виділ № 6

урочище
ділянка №

площа 2,4 гектарів

Порядковий номер дерева	Порода	Ступінь товщини стовбурів, сантиметрів			Категорія стану дерева, підстава відбору для рубки	Порядковий номер дерева	Порода	Ступінь товщини стовбурів, сантиметрів			Категорія стану дерева, підстава відбору для рубки
		ділові	напівділові	дров'яні				ділові	напівділові	дров'яні	
1	Босна		28		IV Всухан.	40	Босна		28		IV Всухан.
2	—		24		IV —	41	—		24		IV —
3	—		28		IV —	42	—		24		IV —
4	—		24		IV —	43	—		28		IV —
5	—		28		IV —	44	—		24		IV —
6	—			24	IV —	45	—		28		IV —
7	—		28		IV —	46	—		28		IV —
8	—		28		IV —	47	—		28		IV —
9	—		24		IV —	48	—		24		IV —
10	—		24		IV —	49	—		28		IV —
11	—		24		IV —	50	—		28		IV —
12	—		24		IV —	51	—			24	IV —
13	—		24		IV —	52	—		24		IV —
14	—		24		IV —	53	—			24	IV —
15	—		28		IV —	54	—		28		IV —
16	—		24		IV —	55	—		24		IV —
17	—		24		IV —	56	—		24		IV —
18	—		28		IV —	57	—		24		IV —
19	—			24	IV —	58	—		24		IV —
20	—			24	IV —	59	—		40		IV —
21	—		24		IV —	60	—		24		IV —
22	—		28		IV —	61	—		28		IV —
23	—		28		IV —	62	—		40		IV —
24	—		24		IV —	63	—		24		IV —
25	—		28		IV —	64	—		28		IV —
26	—		28		IV —	65	—		40		IV —
27	—		28		IV —	66	—		28		IV —
28	—			24	IV —	67	—		40		IV —
29	—		28		IV —	68	—		24		IV —
30	—		24		IV —	69	—		24		IV —
31	—		32		IV —	70	—		28		IV —
32	—		28		IV —	71	—		28		IV —
33	—		28		IV —	72	—		24		IV —
34	—		28		IV —	73	—		24		IV —
35	—		24		IV —	74	—		24		IV —
36	—		24		IV —	75	—		24		IV —
37	—			24	IV —	76	—			24	IV —
38	—		28		IV —	77	—		24		IV —
39	—		32		IV —	78	—		28		IV —

Всього пронумеровано дерев:

(кількість словами)

Сімдесят вісім

Інн. ЛР

(посада)

Ст.ш/ісу

(посада)

ш/ісу

(посада)

(підпис)

(підпис)

(підпис)

Нумерацію і перелік провели:

Обозний М.І.

(ініціали та прізвище)

Лозко А.ш.

(ініціали та прізвище)

Омельченко В.О.

(ініціали та прізвище)

25 08 2021 року

НУМЕРАЦІЙНА ВІДОМІСТЬ ДЕРЕВ,
призначених для вибіркової санітарної рубки
Житомирська область
ДП «Ємільчинське лісове господарство»

Лісництво Ємільчинське
квартал № 77 виділ № 6

урочище _____
ділянка № _____ площа 2,4 гектарів

Порядковий номер дерева	Порода	Ступінь товщини стовбурів, сантиметрів			Категорія стану дерева, підстава відбору для рубки	Порядковий номер дерева	Порода	Ступінь товщини стовбурів, сантиметрів			Категорія стану дерева, підстава відбору для рубки
		ділові	напівділові	дров'яні				ділові	напівділові	дров'яні	
79	Босна		√28		IV Вухан.	118	Босна		√44		IV Вухан.
80	—		√28		IV —	119	—		√28		IV —
81	—		√24		IV —	120	—		√28		IV —
82	—		√28		IV —	121	—		√32		IV —
83	—		√28		IV —	122	—		√28		IV —
84	—		√24		IV —	123	—		√24		IV —
85	—		√28		IV —	124	—		√28		IV —
86	—		√32		IV —	125	—		√24		IV —
87	—		√28		IV —	126	—		√32		IV —
88	—		√24		IV —	127	—		√40		IV —
89	—		√24		IV —	128	—		√40		IV —
90	—		√28		IV —	129	—			√28	IV —
91	—		√28		IV —	130	—		√24		IV —
92	—		√24		IV —	131	—		√28		IV —
93	—		√24		IV —	132	—		√28		IV —
94	—		√28		IV —	133	—		√28		IV —
95	—			√24	VI —	134	—		√28		IV —
96	—		√40		IV —	135	—		√40		IV —
97	—		√24		IV —	136	—		√28		IV —
98	—		√24		IV —	137	—		√32		IV —
99	—		√24		IV —	138	—		√28		IV —
100	—		√28		IV —	139	—		√28		IV —
101	—		√28		IV —	140	—		√40		IV —
102	—		√40		IV —	141	—		√28		IV —
103	—		√28		IV —	142	—		√32		IV —
104	—			√24	V —	143	—		√32		IV —
105	—		√28		IV —	144	—		√32		IV —
106	—		√28		IV —	145	—			√24	V —
107	—		√24		IV —	146	—			√24	V —
108	—			√28	V —	147	—		√28		IV —
109	—		√28		IV —	148	—		√28		IV —
110	—		√24		IV —	149	—		√24		IV —
111	—		√28		IV —	150	—		√28		IV —
112	—		√28		IV —	151	—		√32		IV —
113	—		√24		IV —	152	—		√24		IV —
114	—		√28		IV —	153	—		√28		IV —
115	—		√40		IV —	154	—		√24		IV —
116	—		√28		IV —	155	—			√24	VI —
117	—		√24		IV —	156	—		√24		IV —

Всього пронумеровано дерев: Сто п'ятдесят шість
(кількість словами)

Нумерацію і перелік провели:

Інж. ЛП
(пресада)
С. М. Мис
(посада)
М. Мис
(посада)

[підпис]
(підпис)
[підпис]
(підпис)
[підпис]
(підпис)

Обозний М. І.
(ініціали та прізвище)
Лозко О. М.
(ініціали та прізвище)
Омельченко В. О.
(ініціали та прізвище)

25 08 20 21 року

НУМЕРАЦІЙНА ВІДОМІСТЬ ДЕРЕВ,
призначених для вибіркової санітарної рубки
Житомирська область
ДП «Ємільчинське лісове господарство»

Лісництво Ємільчинське
квартал № 77 виділ № 6

урочище _____
ділянка № _____ площа 2,4 гектарів

Порядковий номер дерева	Порода	Ступінь товщини стовбурів, сантиметрів			Категорія стану дерева, підстава відбору для рубки	Порядковий номер дерева	Порода	Ступінь товщини стовбурів, сантиметрів			Категорія стану дерева, підстава відбору для рубки
		ділові	напівділові	дров'яні				ділові	напівділові	дров'яні	
157	Босна		√ 28		IV Висока						
158	—		√ 28		IV к						
159	—		√ 40		IV к						
160	—		√ 24		IV к						
161	—		√ 32		IV к						
162	—		√ 32		IV к						
163	—		√ 28		IV к						
164	—		√ 28		IV к						
165	—		√ 24		IV к						
166	—		√ 32		IV к						
167	—			√ 24	IV к						
168	—		√ 24		IV к						
169	—			√ 24	IV к						
170	—		√ 32		IV к						
171	—		√ 24		IV к						
172	—		√ 28		IV к						
173	—		√ 24		IV к						
174	—		√ 24		IV к						
175	—		√ 40		IV к						
176	—		√ 40		IV к						
177	—		√ 32		IV к						
178	—		√ 32		IV к						
179	—		√ 24		IV к						
180	—		√ 28		IV к						

Всього пронумеровано дерев: Сто вісімдесят
(кількість словами)

Інш. ЛР

(посада)

Ст. М. Кісу

(посада)

М. Кісу

(посада)

(підпис)

(підпис)

(підпис)

(підпис)

(підпис)

(підпис)

(підпис)

Нумерацію і перелік провели:

Обозний М.І.

(ініціали та прізвище)

Козко О.М.

(ініціали та прізвище)

Омельченко В.О.

(ініціали та прізвище)

25 08 2021 року

Назва лісництва	Квартали	Характеристика насадження	Найменування шкідників, хвороб та інших причин пошкодження лісу. Час виявлення	Площа охоплена шкідниками та хворобами	Інтенсивність зараження (число шкідників на одиницю виміру, м2, дерево і т.д.) характер пошкодження
1	2	3	4	5	6
Медвежий	44/43	10сг	Верхівний	3.5	
	44/45	10сг	Церковний	1.2	
	44/46	9сг 1 бн	- " -	0.8	
	46/43	10сг	- " -	0.9	
	46/44	10сг + бн	- " -	0.8	
	56/8	10сг + бн + Дз	- " -	3.2	
	58/13	8сг 2 бн	- " -	2.2	
	58/38	5сг 2 бн 2 оц	- " -	3.5	
	61/21	6сг 4 Дз бн оц	- " -	3.0	
	63/3	10сг + бн	- " -	4.2	
	63/19	10сг + бн + Дз + оц	- " -	5.0	
	64/41	10сг	- " -	3.2	
	65/8	10сг + Дз + бн	- " -	2.6	
	66/5	10сг + бн	- " -	3.1	
	66/12	9сг 1 бн	- " -	1.2	
	68/21	2сг 2 бн 1 Дз	- " -	3.3	
	69/24	8сг 2 бн + оц	- " -	3.1	
	69/25	5сг 5 бн	- " -	1.0	
	70/30	10сг + бн + Дз	- " -	1.1	
	76/22	2сг 2 бн 1 оц	- " -	1.3	
	77/8	8сг 2 бн	- " -	1.5	
	81/15	6сг 4 бн	- " -	1.4	
	82/9	10сг + бн	- " -	3.1	
	82/11	2сг 1 оц 2 бн	- " -	0.2	
	8/11(2)	10сг	- " -	5.0	
	15/1	10сг	- " -	3.7	
	16/11	6сг 4 бн	- " -	2.4	
	19/7	7сг 2 бн 1 Дз	- " -	3.8	
	26/5	10сг	- " -	6.5	
	45/12	4 Дз 3сг 3 бн 1 оц	- " -	3.9	
	46/17	10сг	Вітровал	0.5	
	46/21	10сг	Вітровал	0.5	
	46/35	10сг	Вітровал	1.2	

[illegible]

[illegible]

ПОВІДОМЛЕННЯ
про появу ознак погіршення санітарного стану лісових насаджень

Житомирська область
(Автономна Республіка Крим, область)

ДП «Смільчинське ЛП»
(найменування власника лісів, постійного лісокористувача)

Лісництво Жужельське _____ урочище _____
квартал № 8 _____ виділ № 11 _____ ділянка № 2 _____ площа 5 _____ гектарів

Таксаційна характеристика насадження

Склад 10Сз, вік 60 років, бонітет 1А, середній діаметр 28 сантиметрів, середня висота 26 метрів, повнота 0,6, тип лісу АЗС, рельєф понижені рівні ділянки, експозиція _____, ґрунт дерново-середні і сильно-підзолисті глейові підріст _____, підлісок Крушина ламка

Лісопатологічна характеристика насадження

Вид пошкодження насадження (лісова пожежа, буревій, сніголам, обледеніння, відмирання та всихання дерев, захаращеність, об'їдання шкідниками хвої/листя, наявність гусені, масовий літ метеликів, опадання хвої/листя, відлущення кори на стовбурах та інші ознаки, не характерні для нормального стану дерев) відмирання та всихання дерев, верхівковий короїд.

Ступінь пошкодження, ураження: _____ Слабке _____ (поодинокі, слабке, середнє, сильне)

Вид розподілу пошкоджених дерев: _____ Поодинокий _____ (поодинокий, груповий, куртинний)

Обсяг ушкодженої деревини на 1 гектарі (окомірно) 19 куб. метрів, у тому числі сухостійної 19 куб. метрів

Ознаки погіршення стану лісових насаджень виявив:

Старший майстер _____ Кугітко Г.Ф. _____
(посада) _____ (підпис) _____ (ініціали та прізвище)
4 08 2021 року

Пом.лісничого _____ Сорока А.В. _____
(лісничий (помічник (підпис) _____ (ініціали та прізвище)
лісничого) _____
4 08 2021 року

Висновок інженера відділу (сектору) охорони і захисту лісу державного лісогосподарського (лісомисливського) підприємства або представника державного спеціалізованого лісозахисного підприємства щодо необхідності здійснення лісозахисних чи інших заходів з поліпшення санітарного стану лісів за результатами огляду санітарного стану лісової ділянки: Потребує санітарної рубки вибіркової

Інженер ЗЛ _____ Романчук С.В. _____
(посада) _____ (підпис) _____ (ініціали та прізвище)
6 08 2021 року

Необхідні заходи по боротьбі із шкідниками та хворобами	Характер і час проведених заходів та їх ефективність	Оцінки проведених робіт (всього на 1 га.)	Характер стану по даним останніх спостережень і час їх проведення	Час затухання і його опис
7	8	9	10	11
СРБ - 3.5	III кв 2021р	36/ 10		
СРБ - 1.2	- II -	41/ 34		
СРБ - 0.8	- II -	21/ 26		
СРБ - 0.9	- II -	22/ 24		
СРБ - 0.8	- II -	21/ 26		
СРБ - 3.2	- II -	62/ 20		
СРБ - 2.2	- II -	39/ 14		
СРБ - 3.5	- II -	84/ 24		
СРБ - 3.0	- II -	41/ 14		
СРБ - 4.2	- II -	135/ 29		
СРБ - 5.0	- II -	35/ 7		
СРБ - 3.2	- II -	63/ 20		
СРБ - 2.6	- II -	113/ 43		
СРБ - 3.1	- II -	68/ 22		
СРБ - 1.2	- II -	39/ 23		
СРБ - 3.3	- II -	33/ 10		
СРБ - 3.1	- II -	20/ 6		
СРБ - 1.0	- II -	28/ 28		
СРБ - 1.1	- II -	18/ 16		
СРБ - 1.3	- II -	21/ 16		
СРБ - 1.5	- II -	29/ 19		
СРБ - 1.4	- II -	19/ 14		
СРБ - 3.1	- II -	42/ 14		
СРБ - 0.2	- II -	16/ 23		
СРБ - 5.0	III кв 2021р	206/ 41		
СРБ - 3.7	- II -	109/ 29		
СРБ - 2.4	- II -	170/ 71		
СРБ - 3.8	- II -	122/ 33		
СРБ - 6.5	- II -	220/ 34		
СРБ - 3.9	- II -	266/ 68		
СРБ - 0.5	- II -	22/ 44		
СРБ - 0.5	- II -	17/ 34		
СРБ - 1.2	- II -	17/ 14		

ПОВІДОМЛЕННЯ
про появу ознак погіршення санітарного стану лісових насаджень

Житомирська область
(Автономна Республіка Крим, область)
ДП «Смільчинське ЛГ»
(найменування власника лісів, постійного лісокористувача)

Лісництво Жужельське _____ урочище _____
квартал № 15 _____ виділ № 1 _____ ділянка № _____ площа 3,7 гектарів

Таксаційна характеристика насадження

Склад 10Сз+Бп, вік 75 років, бонітет 1, середній діаметр 28 сантиметрів, середня висота 26 метрів, повнота 0,6, тип лісу ВЗДСА, рельєф безстокові плоски впадини, експозиція _____, ґрунт дерново-середньо і сильно глеєві підріст _____, підлісок Азалія

Лісопатологічна характеристика насадження

Вид пошкодження насадження (лісова пожежа, буревій, сніголам, обледеніння, відмирання та всихання дерев, захаращеність, об'їдання шкідниками хвої/листя, наявність гусені, масовий літ метеликів, опадання хвої/листя, відлущення кори на стовбурах та інші ознаки, не характерні для нормального стану дерев) відмирання та всихання дерев, верхівковий короїд.

Ступінь пошкодження, ураження: _____ Середнє _____ (поодинокі, слабке, середнє, сильне)

Вид розподілу пошкоджених дерев: _____ Поодинокий _____ (поодинокий, груповий, куртинний)

Обсяг ушкодженої деревини на 1 гектарі (окомірно) 20 куб. метрів, у тому числі сухостійної 20 куб. метрів

Ознаки погіршення стану лісових насаджень виявив:

Старший майстер _____ Кутітко Г.Ф. _____
(посада) _____ (підпис) _____ (ініціали та прізвище)
4 08 2021 року

Пом.лісничого _____ Сорока А.В. _____
(лісничий (помічник (підпис) _____ (ініціали та прізвище)
лісничого) _____
4 08 2021 року

Висновок інженера відділу (сектору) охорони і захисту лісу державного лісогосподарського (лісомисливського) підприємства або представника державного спеціалізованого лісозахисного підприємства щодо необхідності здійснення лісозахисних чи інших заходів з поліпшення санітарного стану лісів за результатами огляду санітарного стану лісової ділянки: Потребує санітарної рубки вибіркової

Інженер ЗЛ _____ Романчук С.В. _____
(посада) _____ (підпис) _____ (ініціали та прізвище)
6 08 2021 року

ПОВІДОМЛЕННЯ
про появу ознак погіршення санітарного стану лісових насаджень

Житомирська область
(Автономна Республіка Крим, область)
ДП «Ємільчинське ЛП»
(найменування власника лісів, постійного лісокористувача)

Лісництво Жужельське урочище
квартал № 16 виділ № 6 ділянка № _____ площа 0,8 гектарів

Таксаційна характеристика насадження

Склад 6С34Бп+Ос, вік 80 років, бонітет 1, середній діаметр 36 сантиметрів, середня висота 26 метрів, повнота 0,6, тип лісу ВЗДС, рельєф понижені і рівні місцезоположення, експозиція _____, ґрунт дерново-середньо і сильно підзолисті глеєві підріст _____, підлісок Крушина ламка

Лісопатологічна характеристика насадження

Вид пошкодження насадження (лісова пожежа, буревій, сніголам, обледеніння, відмирання та всихання дерев, захаращеність, об'їдання шкідниками хвої/листя, наявність гусені, масовий літ метеликів, опадання хвої/листя, відлущення кори на стовбурах та інші ознаки, не характерні для нормального стану дерев) відмирання та всихання дерев, Верхівковий короїд.

Ступінь пошкодження, ураження: _____ слабе (поодинокі, слабе, середнє, сильне)

Вид розподілу пошкоджених дерев: _____ Поодинокий (поодинокий, груповий, куртинний)

Обсяг ушкодженої деревини на 1 гектарі (окомірно) 22 куб. метрів, у тому числі сухостійної 22 куб. метрів

Ознаки погіршення стану лісових насаджень виявив:

Старший майстер _____ Дідус М.О. _____
(посада) (підпис) (ініціали та прізвище)
5 08 2021 року

Пом.лісничого _____ Сорока А.В. _____
(лісничий (помічник (підпис) (ініціали та прізвище)
лісничого)
5 08 2021 року

Висновок інженера відділу (сектору) охорони і захисту лісу державного лісогосподарського (лісомисливського) підприємства або представника державного спеціалізованого лісозахисного підприємства щодо необхідності здійснення лісозахисних чи інших заходів з поліпшення санітарного стану лісів за результатами огляду санітарного стану лісової ділянки: Потребує санітарної рубки вибіркової

Інженер ЗЛ _____ Романчук С.В. _____
(посада) (підпис) (ініціали та прізвище)
6 08 2021 року

ПОВІДОМЛЕННЯ
про появу ознак погіршення санітарного стану лісових насаджень

Житомирська область
(Автономна Республіка Крим, область)
ДП «Смільчинське ЛП»
(найменування власника лісів, постійного лісокористувача)

Лісництво Жужельське урочище
квартал № 16 виділ № 11 ділянка № _____ площа 2,4 гектарів

Таксаційна характеристика насаджень

Склад 6С34Бп, вік 75 років, бонітет 1А, середній діаметр 36 сантиметрів, середня висота 27 метрів, повнота 0,7, тип лісу ВЗДС, рельєф понижені і рівні місцеположення, експозиція _____, ґрунт дерново-середньо і сильно підзолисті глеєві підріст _____, підлісок Крушина ламка

Лісопатологічна характеристика насаджень

Вид пошкодження насаджень (лісова пожежа, буревій, сніголам, обледеніння, відмирання та всихання дерев, захаращеність, об'їдання шкідниками хвої/листя, наявність гусені, масовий літ метеликів, опадання хвої/листя, відлущення кори на стовбурах та інші ознаки, не характерні для нормального стану дерев) відмирання та всихання дерев, Верхівковий короїд.

Ступінь пошкодження, ураження: _____ (поодинокі, слабке, середнє, сильне)

Вид розподілу пошкоджених дерев: _____ Поодинокий (поодинокий, груповий, куртинний)

Обсяг ушкодженої деревини на 1 гектарі (окомірно) 18 куб. метрів, у тому числі сухостійної 18 куб. метрів

Ознаки погіршення стану лісових насаджень виявив:

Старший майстер _____ Дідус М.О. _____
(посада) (підпис) (ініціали та прізвище)
5 08 2021 року

Пом.лісничого _____ Сорока А.В. _____
(лісничий (помічник (підпис) (ініціали та прізвище)
лісничого)
5 08 2021 року

Висновок інженера відділу (сектору) охорони і захисту лісу державного лісогосподарського (лісомисливського) підприємства або представника державного спеціалізованого лісозахисного підприємства щодо необхідності здійснення лісозахисних чи інших заходів з поліпшення санітарного стану лісів за результатами огляду санітарного стану лісової ділянки: Потребує санітарної рубки вибіркової

Інженер ЗЛ _____ Романчук С.В. _____
(посада) (підпис) (ініціали та прізвище)
6 08 2021 року

ПОВІДОМЛЕННЯ
про появу ознак погіршення санітарного стану лісових насаджень

Житомирська область
(Автономна Республіка Крим, область)
ДП «Ємільчинське ЛГ»
(найменування власника лісів, постійного лісокористувача)

Лісництво Жужельське _____ урочище _____
квартал № 17 виділ № 1 ділянка № _____ площа 0,2 гектарів

Таксаційна характеристика насадження

Склад 9С31Бп, вік 81 років, бонітет 1, середній діаметр 32 сантиметрів, середня висота 26 метрів, повнота 0,5, тип лісу ВЗДСА, рельєф безстокові плоски впадини, експозиція _____, ґрунт дерново-середньо і сильно глеєві підріст _____, підлісок Азалія

Лісопатологічна характеристика насадження

Вид пошкодження насадження (лісова пожежа, буревій, сніголам, обледеніння, відмирання та всихання дерев, захаращеність, об'їдання шкідниками хвої/листя, наявність гусені, масовий літ метеликів, опадання хвої/листя, відлущення кори на стовбурах та інші ознаки, не характерні для нормального стану дерев) відмирання та всихання дерев, Вітровал/бурелом.

Ступінь пошкодження, ураження: _____ Середнє _____ (поодинокі, слабке, середнє, сильне)

Вид розподілу пошкоджених дерев: _____ Поодинокий _____ (поодинокий, груповий, куртинний)

Обсяг ушкодженої деревини на 1 гектарі (окомірно) 21 куб. метрів, у тому числі сухостійної 21 куб. метрів

Ознаки погіршення стану лісових насаджень виявив:

Старший майстер _____ Дідус Г.М. _____
(посада) (підпис) (ініціали та прізвище)
4 08 2021 року

Пом.лісничого _____ Сорока А.В. _____
(лісничий (помічник лісничого) (підпис) (ініціали та прізвище)
4 08 2021 року

Висновок інженера відділу (сектору) охорони і захисту лісу державного лісогосподарського (лісомисливського) підприємства або представника державного спеціалізованого лісозахисного підприємства щодо необхідності здійснення лісозахисних чи інших заходів з поліпшення санітарного стану лісів за результатами огляду санітарного стану лісової ділянки: Потребує санітарної рубки вибіркової

Інженер ЗЛ _____ Романчук С.В. _____
(посада) (підпис) (ініціали та прізвище)
6 08 2021 року

ПОВІДОМЛЕННЯ
про появу ознак погіршення санітарного стану лісових насаджень

Житомирська область
(Автономна Республіка Крим, область)
ДП «Смільчинське ЛГ»
(найменування власника лісів, постійного лісокористувача)

Лісництво Жужельське урочище
квартал № 16 виділ № 39 ділянка № _____ площа 0,7 гектарів

Таксаційна характеристика насадження

Склад 8Сз2Бп+Дз, вік 85 років, бонітет 1, середній діаметр 32 сантиметрів, середня висота 27 метрів, повнота 0,8, тип лісу ВЗДС, рельєф понижені і рівні місцеположення, експозиція _____, ґрунт дерново-середньо і сильно підзолисті глесві підріст _____, підлісок Крушина ламка

Лісопатологічна характеристика насадження

Вид пошкодження насадження (лісова пожежа, буревій, сніголам, обледеніння, відмирання та всихання дерев, захаращеність, об'їдання шкідниками хвої/листя, наявність гусені, масовий літ метеликів, опадання хвої/листя, відлущення кори на стовбурах та інші ознаки, не характерні для нормального стану дерев) відмирання та всихання дерев, Верхівковий короїд.

Ступінь пошкодження, ураження: _____ слабе (поодинокі, слабе, середнє, сильне)

Вид розподілу пошкоджених дерев: _____ Поодинокий (поодинокий, груповий, куртинний)

Обсяг ушкодженої деревини на 1 гектарі (окомірно) 20 куб. метрів, у тому числі сухостійної 20 куб. метрів

Ознаки погіршення стану лісових насаджень виявив:

Старший майстер _____ Дідус М.О. _____
(посада) (підпис) (ініціали та прізвище)
5 08 2021 року

Пом.лісничого _____ Сорока А.В. _____
(лісничий (помічник (підпис) (ініціали та прізвище)
лісничого)
5 08 2021 року

Висновок інженера відділу (сектору) охорони і захисту лісу державного лісгосподарського (лісомисливського) підприємства або представника державного спеціалізованого лісозахисного підприємства щодо необхідності здійснення лісозахисних чи інших заходів з поліпшення санітарного стану лісів за результатами огляду санітарного стану лісової ділянки: Потребує санітарної рубки вибіркової

Інженер ЗЛ _____ Романчук С.В. _____
(посада) (підпис) (ініціали та прізвище)
6 08 2021 року

ПОВІДОМЛЕННЯ
про появу ознак погіршення санітарного стану лісових насаджень

Житомирська область
(Автономна Республіка Крим, область)
ДП «Ємільчинське ЛГ»
(найменування власника лісів, постійного лісокористувача)

Лісництво Жужельське _____ урочище _____
квартал № 19 _____ виділ № 7 _____ ділянка № _____ площа 3,8 гектарів

Таксаційна характеристика насадження

Склад 7Сз2Бп1Дз, вік 86 років, бонітет 1, середній діаметр 32 сантиметрів, середня висота 26 метрів, повнота 0,7, тип лісу ВЗДС, рельєф понижені і рівні місцеположення, експозиція _____, ґрунт дерново-середньо і сильно підзолисті глеєві підріст _____, підлісок Крушина ламка

Лісопатологічна характеристика насадження

Вид пошкодження насадження (лісова пожежа, буревій, сніголам, обледеніння, відмирання та всихання дерев, захарашеність, об'їдання шкідниками хвої/листя, наявність гусені, масовий літ метеликів, опадання хвої/листя, відлущення кори на стовбурах та інші ознаки, не характерні для нормального стану дерев) відмирання та всихання дерев, Верхівковий короїд.

Ступінь пошкодження, ураження: _____ Середнє _____ (поодинокі, слабке, середнє, сильне)

Вид розподілу пошкоджених дерев: _____ Поодинокий _____ (поодинокі, груповий, куртинний)

Обсяг ушкодженої деревини на 1 гектарі (окоірно) 28 куб. метрів, у тому числі сухостійної 28 куб. метрів

Ознаки погіршення стану лісових насаджень виявив:

Старший майстер _____ Дідус М.О. _____
(посада) (підпис) (ініціали та прізвище)
5 08 2021 року

Пом.лісничого _____ Сорока А.В. _____
(лісничий (помічник (підпис) (ініціали та прізвище)
лісничого)
5 08 2021 року

Висновок інженера відділу (сектору) охорони і захисту лісу державного лісогосподарського (лісомисливського) підприємства або представника державного спеціалізованого лісозахисного підприємства щодо необхідності здійснення лісозахисних чи інших заходів з поліпшення санітарного стану лісів за результатами огляду санітарного стану лісової ділянки: Потребує санітарної рубки вибіркової

Інженер ЗЛ _____ Романчук С.В.
(посада) (підпис) (ініціали та прізвище)
6 08 2021 року

ПОВІДОМЛЕННЯ
про появу ознак погіршення санітарного стану лісових насаджень

Житомирська область
(Автономна Республіка Крим, область)
ДП «Ємільчинське ЛП»
(найменування власника лісів, постійного лісокористувача)

Лісництво Жужельське _____ урочище _____
квартал № 21 виділ № 28 ділянка № _____ площа 1 гектарів

Таксаційна характеристика насадження

Склад 10Сз, вік 74 років, бонітет 2, середній діаметр 24 сантиметрів, середня висота 20 метрів, повнота 0,7, тип лісу А2С, рельєф рівнинні ділянки, експозиція _____, ґрунт дерново-слабо-підзолисті піщані підріст _____, підлісок Горобина

Лісопатологічна характеристика насадження

Вид пошкодження насадження (лісова пожежа, буревій, сніголам, обледеніння, відмирання та всихання дерев, захаращеність, об'їдання шкідниками хвої/листя, наявність гусені, масовий літ метеликів, опадання хвої/листя, відлущення кори на стовбурах та інші ознаки, не характерні для нормального стану дерев) відмирання та всихання дерев, верхівковий короїд.

Ступінь пошкодження, ураження: _____ Середнє _____ (поодинокі, слабке, середнє, сильне)

Вид розподілу пошкоджених дерев: _____ Поодинокий _____ (поодинокий, груповий, куртинний)

Обсяг ушкодженої деревини на 1 гектарі (окомірно) 25 куб. метрів, у тому числі сухостійної 25 куб. метрів

Ознаки погіршення стану лісових насаджень виявив:

Старший майстер _____ Кугітко Г.Ф. _____
(посада) (підпис) (ініціали та прізвище)
4 08 2021 року

Пом.лісничого _____ Сорока А.В. _____
(лісничий (помічник (підпис) (ініціали та прізвище)
лісничого)
4 08 2021 року

Висновок інженера відділу (сектору) охорони і захисту лісу державного лісгосподарського (лісомисливського) підприємства або представника державного спеціалізованого лісозахисного підприємства щодо необхідності здійснення лісозахисних чи інших заходів з поліпшення санітарного стану лісів за результатами огляду санітарного стану лісової ділянки: Потребує санітарної рубки вибіркової

Інженер ЗЛ _____ Романчук С.В. _____
(посада) (підпис) (ініціали та прізвище)
6 08 2021 року

ПОВІДОМЛЕННЯ
про появу ознак погіршення санітарного стану лісових насаджень

Житомирська область
(Автономна Республіка Крим, область)
ДП «Ємільчинське ЛП»
(найменування власника лісів, постійного лісокористувача)

Лісництво Жужельське _____ урочище _____
квартал № 26 виділ № 5 ділянка № _____ площа 6,5 гектарів

Таксаційна характеристика насадження

Склад 10Сз+Вл+Бл+Ял, вік 57 років, бонітет 1Б, середній діаметр 32 сантиметрів, середня висота 27 метрів, повнота 0,8, тип лісу ВЗДС, рельєф понижені і рівні місцеположення, експозиція _____, ґрунт дерново-середньо і сильно підзолисті глеєві підріст _____, підлісок Крушина ламка

Лісопатологічна характеристика насадження

Вид пошкодження насадження (лісова пожежа, буревій, сніголам, обледеніння, відмирання та всихання дерев, захаращеність, об'їдання шкідниками хвої/листя, наявність гусені, масовий літ метеликів, опадання хвої/листя, відлущення кори на стовбурах та інші ознаки, не характерні для нормального стану дерев) відмирання та всихання дерев, Верхівковий короїд.

Ступінь пошкодження, ураження: _____ Середнє _____ (поодинокі, слабке, середнє, сильне)

Вид розподілу пошкоджених дерев: _____ Поодинокий _____ (поодинокий, груповий, куртинний)

Обсяг ушкодженої деревини на 1 гектарі (окомірно) 21 куб. метрів, у тому числі сухостійної 21 куб. метрів

Ознаки погіршення стану лісових насаджень виявив:

Старший майстер _____ Кугітко Г.Ф. _____
(посада) (підпис) (ініціали та прізвище)
5 08 2021 року

Пом.лісничого _____ Сорока А.В. _____
(лісничий (помічник (підпис) (ініціали та прізвище)
лісничого)
5 08 2021 року

Висновок інженера відділу (сектору) охорони і захисту лісу державного лісогосподарського (лісомисливського) підприємства або представника державного спеціалізованого лісозахисного підприємства щодо необхідності здійснення лісозахисних чи інших заходів з поліпшення санітарного стану лісів за результатами огляду санітарного стану лісової ділянки: Потребує санітарної рубки вибіркової

Інженер ЗЛ _____ Романчук С.В. _____
(посада) (підпис) (ініціали та прізвище)
6 08 2021 року

ПОВІДОМЛЕННЯ
про появу ознак погіршення санітарного стану лісових насаджень

Житомирська область

(Автономна Республіка Крим, область)

ДП «Смільчинське ЛГ»

(найменування власника лісів, постійного лісокористувача)

Лісництво Жужельське _____ урочище _____
квартал № 39 виділ № 20 ділянка № 1 площа 1 гектарів

Таксаційна характеристика насадження

Склад 8Сз2Бп, вік 54 років, бонітет 1Б, середній діаметр 32 сантиметрів, середня висота 26 метрів, повнота 0,8, тип лісу ВЗДС, рельєф понижені і рівні місцеположення, експозиція _____, ґрунт дерново-середньо і сильно підзолисті глеєві підріст _____, підлісок Крушина ламка

Лісопатологічна характеристика насадження

Вид пошкодження насадження (лісова пожежа, буревій, сніголам, обледеніння, відмирання та всихання дерев, захаращеність, об'їдання шкідниками хвої/листя, наявність гусені, масовий літ метеликів, опадання хвої/листя, відлущення кори на стовбурах та інші ознаки, не характерні для нормального стану дерев) відмирання та всихання дерев, Верхівковий короїд.

Ступінь пошкодження, ураження: _____ Середнє _____ (поодинокі, слабке, середнє, сильне)

Вид розподілу пошкоджених дерев: _____ Поодинокий _____ (поодинокий, груповий, куртинний)

Обсяг ушкодженої деревини на 1 гектарі (окомірно) 18 куб. метрів, у тому числі сухостійної 18 куб. метрів

Ознаки погіршення стану лісових насаджень виявив:

Старший майстер _____ Дідус М.О. _____
(посада) (підпис) (ініціали та прізвище)
5 08 2021 року

Пом.лісничого _____ Сорока А.В. _____
(лісничий (помічник (підпис) (ініціали та прізвище)
лісничого)
5 08 2021 року

Висновок інженера відділу (сектору) охорони і захисту лісу державного лісгосподарського (лісомисливського) підприємства або представника державного спеціалізованого лісозахисного підприємства щодо необхідності здійснення лісозахисних чи інших заходів з поліпшення санітарного стану лісів за результатами огляду санітарного стану лісової ділянки: Потребує санітарної рубки вибіркової

Інженер ЗЛ _____ Романчук С.В.
(посада) (підпис) (ініціали та прізвище)
6 08 2021 року

ПОВІДОМЛЕННЯ
про появу ознак погіршення санітарного стану лісових насаджень

Житомирська область
(Автономна Республіка Крим, область)

ДП «Смільчинське ЛГ»
(найменування власника лісів, постійного лісокористувача)

Лісництво Жужельське _____ урочище _____
квартал № 43 виділ № 33 ділянка № 1 площа 0,4 гектарів

Таксаційна характеристика насадження

Склад 10Бп+Сз, вік 30 років, бонітет 2, середній діаметр 16 сантиметрів, середня висота 15 метрів, повнота 0,7, тип лісу В4ДС, рельєф понижені слабо проточні улоговини, експозиція _____, ґрунт торф'янисто і торфино-підзолисті підріст _____, підлісок Горобина

Лісопатологічна характеристика насадження

Вид пошкодження насадження (лісова пожежа, буревій, сніголам, обледеніння, відмирання та всихання дерев, захаращеність, об'їдання шкідниками хвої/листя, наявність гусені, масовий літ метеликів, опадання хвої/листя, відлущення кори на стовбурах та інші ознаки, не характерні для нормального стану дерев) відмирання та всихання дерев, стовбурові шкідники

Ступінь пошкодження, ураження: _____ середнє _____ (поодинокі, слабке, середнє, сильне)

Вид розподілу пошкоджених дерев: _____ Поодинокий _____ (поодинокий, груповий, куртинний)

Обсяг ушкодженої деревини на 1 гектарі (окомірно) 15 куб. метрів, у тому числі сухостійної 15 куб. метрів

Ознаки погіршення стану лісових насаджень виявив:

Старший майстер _____ Дідус М.О. _____
(посада) (підпис) (ініціали та прізвище)
6 08 2021 року

Пом.лісничого _____ Сорока А.В. _____
(лісничий (помічник (підпис) (ініціали та прізвище)
лісничого)
6 08 2021 року

Висновок інженера відділу (сектору) охорони і захисту лісу державного лісгосподарського (лісомисливського) підприємства або представника державного спеціалізованого лісозахисного підприємства щодо необхідності здійснення лісозахисних чи інших заходів з поліпшення санітарного стану лісів за результатами огляду санітарного стану лісової ділянки: Потребує санітарної рубки вибіркової

Інженер ЗЛ _____ Романчук С.В. _____
(посада) (підпис) (ініціали та прізвище)
8 08 2021 року

ПОВІДОМЛЕННЯ
про появу ознак погіршення санітарного стану лісових насаджень

Житомирська область
(Автономна Республіка Крим, область)
ДП «Ємільчинське ЛП»
(найменування власника лісів, постійного лісокористувача)

Лісництво Жужельське _____ урочище _____
квартал № 45 виділ № 12 ділянка № _____ площа 3,9 гектарів

Таксаційна характеристика насаджень

Склад 4Дз3Сз3Бп+Гз, вік 85 років, бонітет 3, середній діаметр 24 сантиметрів, середня висота 21 метрів, повнота 0,8, тип лісу ВЗДС, рельєф понижені і рівні місцеположення, експозиція _____, ґрунт дерново-середньо і сильно підзолисті глеєві підріст _____, підлісок Крушина ламка

Лісопатологічна характеристика насаджень

Вид пошкодження насаджень (лісова пожежа, буревій, сніголам, обледеніння, відмирання та всихання дерев, захаращеність, об'їдання шкідниками хвої/листя, наявність гусені, масовий літ метеликів, опадання хвої/листя, відлущення кори на стовбурах та інші ознаки, не характерні для нормального стану дерев) відмирання та всихання дерев, Верхівковий короїд.

Ступінь пошкодження, ураження: _____ Середнє _____ (поодинокі, слабке, середнє, сильне)

Вид розподілу пошкоджених дерев: _____ Поодинокий _____ (поодинокий, груповий, куртинний)

Обсяг ушкодженої деревини на 1 гектарі (окоірно) 20 куб. метрів, у тому числі сухостійної 20 куб. метрів

Ознаки погіршення стану лісових насаджень виявив:

Старший майстер _____ Дідус М.О. _____
(посада) (підпис) (ініціали та прізвище)
5 08 2021 року

Пом.лісничого _____ Сорока А.В. _____
(лісничий (помічник (підпис) (ініціали та прізвище)
лісничого)
5 08 2021 року

Висновок інженера відділу (сектору) охорони і захисту лісу державного лісогосподарського (лісомисливського) підприємства або представника державного спеціалізованого лісозахисного підприємства щодо необхідності здійснення лісозахисних чи інших заходів з поліпшення санітарного стану лісів за результатами огляду санітарного стану лісової ділянки: Потребує санітарної рубки вибіркової

Інженер ЗЛ _____ Романчук С.В. _____
(посада) (підпис) (ініціали та прізвище)
6 08 2021 року

ПОВІДОМЛЕННЯ
про появу ознак погіршення санітарного стану лісових насаджень

Житомирська область
(Автономна Республіка Крим, область)

ДП «Смільчинське ЛГ»
(найменування власника лісів, постійного лісокористувача)

Лісництво Жужельське _____ урочище _____
квартал № 46 виділ № 17 ділянка № _____ площа 0,5 гектарів

Таксаційна характеристика насаджень

Склад 10Сз+Бп, вік 70 років, бонітет 1А, середній діаметр 28 сантиметрів, середня висота 26 метрів, повнота 0,7, тип лісу В2ДС, рельєф рівні підвищені місцезонавання, експозиція _____, ґрунт дерново-слабо підзолисті глинисто піщані підріст _____, підлісок Горобина

Лісопатологічна характеристика насаджень

Вид пошкодження насаджень (лісова пожежа, буревій, сніголам, обледеніння, відмирання та всихання дерев, захаращеність, об'їдання шкідниками хвої/листя, наявність гусені, масовий літ метеликів, опадання хвої/листя, відлущення кори на стовбурах та інші ознаки, не характерні для нормального стану дерев) відмирання та всихання дерев, Вітровал/бурелом.

Ступінь пошкодження, ураження: _____ слабе _____ (поодинокі, слабе, середне, сильне)

Вид розподілу пошкоджених дерев: _____ Поодинокий _____ (поодинокий, груповий, куртинний)

Обсяг ушкодженої деревини на 1 гектарі (окомірно) 18 куб. метрів, у тому числі сухостійної 18 куб. метрів

Ознаки погіршення стану лісових насаджень виявив:

Старший майстер _____ Дідус М.О. _____
(посада) (підпис) (ініціали та прізвище)
6 08 2021 року

Пом.лісничого _____ Сорока А.В. _____
(лісничий (помічник (підпис) (ініціали та прізвище)
лісничого)
6 08 2021 року

Висновок інженера відділу (сектору) охорони і захисту лісу державного лісгосподарського (лісомисливського) підприємства або представника державного спеціалізованого лісозахисного підприємства щодо необхідності здійснення лісозахисних чи інших заходів з поліпшення санітарного стану лісів за результатами огляду санітарного стану лісової ділянки: Потребує санітарної рубки вибіркової

Інженер ЗЛ _____ Романчук С.В.
(посада) (підпис) (ініціали та прізвище)
8 08 2021 року

ПОВІДОМЛЕННЯ
про появу ознак погіршення санітарного стану лісових насаджень

Житомирська область
(Автономна Республіка Крим, область)
ДП «Ємільчинське ЛП»
(найменування власника лісів, постійного лісокористувача)

Лісництво Жужельське _____ урочище _____
квартал № 46 виділ № 21 ділянка № _____ площа 0,5 гектарів

Таксаційна характеристика насадження

Склад 10Сз, вік 80 років, бонітет 1, середній діаметр 32 сантиметрів, середня висота 25 метрів, повнота 0,7, тип лісу А2С, рельєф рівнинні ділянки, експозиція _____, ґрунт дерново-слабо-підзолисті піщані підріст _____, підлісок Горобина

Лісопатологічна характеристика насадження

Вид пошкодження насадження (лісова пожежа, буревій, сніголам, обледеніння, відмирання та всихання дерев, захаращеність, об'їдання шкідниками хвої/листя, наявність гусені, масовий літ метеликів, опадання хвої/листя, відлущення кори на стовбурах та інші ознаки, не характерні для нормального стану дерев) відмирання та всихання дерев, *Витривал, бурелом*

Ступінь пошкодження, ураження: _____ Середнє _____ (поодинокі, слабке, середнє, сильне)

Вид розподілу пошкоджених дерев: _____ Поодинокий _____ (поодинокий, груповий, куртинний)

Обсяг ушкодженої деревини на 1 гектарі (окомірно) 19 куб. метрів, у тому числі сухостійної 19 куб. метрів

Ознаки погіршення стану лісових насаджень виявив:

Старший майстер _____ Дідус М.О. _____
(посада) (підпис) (ініціали та прізвище)
4 08 2021 року

Пом.лісничого _____ Сорока А.В. _____
(лісничий (помічник (підпис) (ініціали та прізвище)
лісничого)
4 08 2021 року

Висновок інженера відділу (сектору) охорони і захисту лісу державного лісгосподарського (лісомисливського) підприємства або представника державного спеціалізованого лісозахисного підприємства щодо необхідності здійснення лісозахисних чи інших заходів з поліпшення санітарного стану лісів за результатами огляду санітарного стану лісової ділянки: Потребує санітарної рубки вибіркової

Інженер ЗЛ _____ Романчук С.В.
(посада) (підпис) (ініціали та прізвище)
6 08 2021 року

ПОВІДОМЛЕННЯ
про появу ознак погіршення санітарного стану лісових насаджень

Житомирська область
(Автономна Республіка Крим, область)
ДП «Смільчинське ЛГ»
(найменування власника лісів, постійного лісокористувача)

Лісництво Жужельське _____ урочище _____
квартал № 46 виділ № 35 ділянка № 1 площа 0,4 гектарів

Таксаційна характеристика насадження

Склад 10Сз+Бп, вік 70 років, бонітет 1А, середній діаметр 30 сантиметрів, середня висота 26 метрів, повнота 0,7, тип лісу ВЗДС, рельєф понижені і рівні місцеположення, експозиція _____, ґрунт дерново-середньо і сильно підзолисті глеєві підріст _____, підлісок Крушина ламка

Лісопатологічна характеристика насадження

Вид пошкодження насадження (лісова пожежа, буревій, сніголам, обледеніння, відмирання та всихання дерев, захаращеність, об'їдання шкідниками хвої/листя, наявність гусені, масовий літ метеликів, опадання хвої/листя, відлущення кори на стовбурах та інші ознаки, не характерні для нормального стану дерев) відмирання та всихання дерев, Вітровал/бурелом.

Ступінь пошкодження, ураження: _____ Середнє _____ (поодинокі, слабке, середнє, сильне)

Вид розподілу пошкоджених дерев: _____ Поодинокий _____ (поодинокий, груповий, куртинний)

Обсяг ушкодженої деревини на 1 гектарі (окомірно) 20 куб. метрів, у тому числі сухостійної 20 куб. метрів

Ознаки погіршення стану лісових насаджень виявив:

Старший майстер _____ Дідус М.О. _____
(посада) (підпис) (ініціали та прізвище)
5 08 2021 року

Пом.лісничого _____ Сорока А.В. _____
(лісничий (помічник (підпис) (ініціали та прізвище)
лісничого)
5 08 2021 року

Висновок інженера відділу (сектору) охорони і захисту лісу державного лісгосподарського (лісомисливського) підприємства або представника державного спеціалізованого лісозахисного підприємства щодо необхідності здійснення лісозахисних чи інших заходів з поліпшення санітарного стану лісів за результатами огляду санітарного стану лісової ділянки: Потребує санітарної рубки вибіркової

Інженер ЗЛ _____ Романчук С.В.
(посада) (підпис) (ініціали та прізвище)
6 08 2021 року

ПОВІДОМЛЕННЯ
про появу ознак погіршення санітарного стану лісових насаджень

Житомирська область
(Автономна Республіка Крим, область)
ДП «Смільчинське ЛГ»
(найменування власника лісів, постійного лісокористувача)

Лісництво Жужельське _____ урочище _____
квартал № 46 виділ № 45 ділянка № _____ площа 0,5 гектарів

Таксаційна характеристика насадження

Склад 7Сз3Дз+Бп+Ос, вік 95 років, бонітет 1, середній діаметр 36 сантиметрів, середня висота 27 метрів, повнота 0,6, тип лісу ВЗДС, рельєф понижені і рівні місцеположення, експозиція _____, ґрунт дерново-середньо і сильно підзолисті глеєві підріст _____, підлісок Крушина ламка

Лісопатологічна характеристика насадження

Вид пошкодження насадження (лісова пожежа, буревій, сніголам, обледеніння, відмирання та всихання дерев, захаращеність, об'їдання шкідниками хвої/листя, наявність гусені, масовий літ метеликів, опадання хвої/листя, відлущення кори на стовбурах та інші ознаки, не характерні для нормального стану дерев) відмирання та всихання дерев, Вітровал/бурелом.

Ступінь пошкодження, ураження: _____ Середнє _____ (поодинокі, слабке, середнє, сильне)

Вид розподілу пошкоджених дерев: _____ Поодинокий _____ (поодинокий, груповий, куртинний)

Обсяг ушкодженої деревини на 1 гектарі (окомірно) 22 куб. метрів, у тому числі сухостійної 22 куб. метрів

Ознаки погіршення стану лісових насаджень виявив:

Старший майстер _____ Дідус М.О. _____
(посада) (підпис) (ініціали та прізвище)
5 08 2021 року

Пом.лісничого _____ Сорока А.В. _____
(лісничий (помічник (підпис) (ініціали та прізвище)
лісничого)
5 08 2021 року

Висновок інженера відділу (сектору) охорони і захисту лісу державного лісгосподарського (лісомисливського) підприємства або представника державного спеціалізованого лісозахисного підприємства щодо необхідності здійснення лісозахисних чи інших заходів з поліпшення санітарного стану лісів за результатами огляду санітарного стану лісової ділянки: Потребує санітарної рубки вибіркової

Інженер ЗЛ _____ Романчук С.В. _____
(посада) (підпис) (ініціали та прізвище)
6 08 2021 року

ПОВІДОМЛЕННЯ
про появу ознак погіршення санітарного стану лісових насаджень

Житомирська область
(Автономна Республіка Крим, область)
ДП «Ємільчинське ЛГ»
(найменування власника лісів, постійного лісокористувача)

Лісництво Жужельське урочище
квартал № 46 виділ № 23 ділянка № _____ площа 2,6 гектарів

Таксаційна характеристика насадження

Склад 10Сз, вік 125 років, бонітет 2, середній діаметр 40 сантиметрів, середня висота 26 метрів, повнота 0,6, тип лісу В2ДС, рельєф рівні підвищені місцеположення, експозиція _____, ґрунт дерново-слабо підзолисті глинисто піщані підріст _____, підлісок Горобина

Лісопатологічна характеристика насадження

Вид пошкодження насадження (лісова пожежа, буревій, сніголам, обледеніння, відмирання та всихання дерев, захаращеність, об'їдання шкідниками хвої/листя, наявність гусені, масовий літ метеликів, опадання хвої/листя, відлущення кори на стовбурах та інші ознаки, не характерні для нормального стану дерев) відмирання та всихання дерев, Верхівковий короїд.

Ступінь пошкодження, ураження: _____ середнє _____ (поодинокі, слабке, середнє, сильне)

Вид розподілу пошкоджених дерев: _____ Поодинокий _____ (поодинокий, груповий, куртинний)

Обсяг ушкодженої деревини на 1 гектарі (окомірно) 17 куб. метрів, у тому числі сухостійної 17 куб. метрів

Ознаки погіршення стану лісових насаджень виявив:

Старший майстер _____ Дідус М.О. _____
(посада) (підпис) (ініціали та прізвище)
6 08 2021 року

Пом.лісничого _____ Сорока А.В. _____
(лісничий (помічник (підпис) (ініціали та прізвище)
лісничого)
6 08 2021 року

Висновок інженера відділу (сектору) охорони і захисту лісу державного лісогосподарського (лісомисливського) підприємства або представника державного спеціалізованого лісозахисного підприємства щодо необхідності здійснення лісозахисних чи інших заходів з поліпшення санітарного стану лісів за результатами огляду санітарного стану лісової ділянки: Потребує санітарної рубки вибіркової

Інженер ЗЛ _____ Романчук С.В.
(посада) (підпис) (ініціали та прізвище)
8 08 2021 року

ПОВІДОМЛЕННЯ
про появу ознак погіршення санітарного стану лісових насаджень

Житомирська область
(Автономна Республіка Крим, область)
ДП «Ємільчинське ЛГ»
(найменування власника лісів, постійного лісокористувача)

Лісництво Жужельське _____ урочище _____
квартал № 46 виділ № 42 ділянка № _____ площа 1 гектарів

Таксаційна характеристика насадження

Склад 10Сз+Ял, вік 53 років, бонітет 1А, середній діаметр 24 сантиметрів, середня висота 22 метрів, повнота 0,5, тип лісу В2ДС, рельєф рівні підвищені місцеположення, експозиція _____, ґрунт дерново-слабо підзолисті глинисто піщані підріст _____, підлісок Горобина

Лісопатологічна характеристика насадження

Вид пошкодження насадження (лісова пожежа, буревій, сніголам, обледеніння, відмирання та всихання дерев, захаращеність, об'їдання шкідниками хвої/листя, наявність гусені, масовий літ метеликів, опадання хвої/листя, відлущення кори на стовбурах та інші ознаки, не характерні для нормального стану дерев) відмирання та всихання дерев, Верхівковий короїд.

Ступінь пошкодження, ураження: _____ середнє _____ (поодинокі, слабке, середнє, сильне)

Вид розподілу пошкоджених дерев: _____ Поодинокий _____ (поодинокий, груповий, куртинний)

Обсяг ушкодженої деревини на 1 гектарі (окомірно) 18 куб. метрів, у тому числі сухостійної 18 куб. метрів

Ознаки погіршення стану лісових насаджень виявив:

Старший майстер _____ Дідус М.О. _____
(посада) (підпис) (ініціали та прізвище)
6 08 2021 року

Пом.лісничого _____ Сорока А.В. _____
(лісничий (помічник (підпис) (ініціали та прізвище)
лісничого)
6 08 2021 року

Висновок інженера відділу (сектору) охорони і захисту лісу державного лісогосподарського (лісомисливського) підприємства або представника державного спеціалізованого лісозахисного підприємства щодо необхідності здійснення лісозахисних чи інших заходів з поліпшення санітарного стану лісів за результатами огляду санітарного стану лісової ділянки: Потребує санітарної рубки вибіркової

Інженер ЗЛ _____ Романчук С.В.
(посада) (підпис) (ініціали та прізвище)
8 08 2021 року

ПОВІДОМЛЕННЯ
про появу ознак погіршення санітарного стану лісових насаджень

Житомирська область
(Автономна Республіка Крим, область)
ДП «Смільчинське ЛП»
(найменування власника лісів, постійного лісокористувача)

Лісництво Жужельське урочище
квартал № 46 виділ № 43 ділянка № _____ площа 0,7 гектарів

Таксаційна характеристика насадження

Склад 10Сз+Дз+Бп+Вл, вік 60 років, бонітет 1А, середній діаметр 24 сантиметрів, середня висота 23 метрів, повнота 0,8, тип лісу В2ДС, рельєф рівні підвищені місцезонавання, експозиція _____, ґрунт дерново-слабо підзолисті глинисто піщані підріст _____, підлісок Горобина

Лісопатологічна характеристика насадження

Вид пошкодження насадження (лісова пожежа, буревій, сніголам, обледеніння, відмирання та всихання дерев, захаращеність, об'їдання шкідниками хвої/листя, наявність гусені, масовий літ метеликів, опадання хвої/листя, відлущення кори на стовбурах та інші ознаки, не характерні для нормального стану дерев) відмирання та всихання дерев, Верхівковий короїд.

Ступінь пошкодження, ураження: _____ середнє _____ (поодинокі, слабке, середнє, сильне)

Вид розподілу пошкоджених дерев: _____ Поодинокий _____ (поодинокий, груповий, куртинний)

Обсяг ушкодженої деревини на 1 гектарі (окомірно) 15 куб. метрів, у тому числі сухостійної 15 куб. метрів

Ознаки погіршення стану лісових насаджень виявив:

Старший майстер _____ Дідус М.О. _____
(посада) (підпис) (ініціали та прізвище)
6 08 2021 року

Пом.лісничого _____ Сорока А.В. _____
(лісничий (помічник (підпис) (ініціали та прізвище)
лісничого)
6 08 2021 року

Висновок інженера відділу (сектору) охорони і захисту лісу державного лісгосподарського (лісомисливського) підприємства або представника державного спеціалізованого лісозахисного підприємства щодо необхідності здійснення лісозахисних чи інших заходів з поліпшення санітарного стану лісів за результатами огляду санітарного стану лісової ділянки: Потребує санітарної рубки вибіркової

Інженер ЗЛ _____ Романчук С.В. _____
(посада) (підпис) (ініціали та прізвище)
8 08 2021 року

ПОВІДОМЛЕННЯ
про появу ознак погіршення санітарного стану лісових насаджень

Житомирська область
(Автономна Республіка Крим, область)

ДП «Ємільчинське ЛГ»
(найменування власника лісів, постійного лісокористувача)

Лісництво Жужельське _____ урочище _____
квартал № 58 виділ № 37 ділянка № 1 площа 5,0 гектарів

Таксаційна характеристика насадження

Склад 9С31Бп+Дз, вік 70 років, бонітет 1А, середній діаметр 30 сантиметрів, середня висота 26 метрів, повнота 0,8, тип лісу ВЗДСА, рельєф безстокові плоски впадини, експозиція _____, ґрунт дерново-середньо і сильно глеєві підріст _____, підлісок Азалія

Лісопатологічна характеристика насадження

Вид пошкодження насадження (лісова пожежа, буревій, сніголам, обледеніння, відмирання та всихання дерев, захаращеність, об'їдання шкідниками хвої/листя, наявність гусені, масовий літ метеликів, опадання хвої/листя, відлущення кори на стовбурах та інші ознаки, не характерні для нормального стану дерев) відмирання та всихання дерев, Верхівковий короїд.

Ступінь пошкодження, ураження: _____ Середнє _____ (поодинокі, слабке, середнє, сильне)

Вид розподілу пошкоджених дерев: _____ Поодинокий _____ (поодинокий, груповий, куртинний)

Обсяг ушкодженої деревини на 1 гектарі (окомірно) 25 куб. метрів, у тому числі сухостійної 25 куб. метрів

Ознаки погіршення стану лісових насаджень виявив:

Старший майстер _____ Кугітко Г.Ф. _____
(посада) (підпис) (ініціали та прізвище)
4 08 2021 року

Пом.лісничого _____ Сорока А.В. _____
(лісничий (помічник (підпис) (ініціали та прізвище)
лісничого)
4 08 2021 року

Висновок інженера відділу (сектору) охорони і захисту лісу державного лісогосподарського (лісомисливського) підприємства або представника державного спеціалізованого лісозахисного підприємства щодо необхідності здійснення лісозахисних чи інших заходів з поліпшення санітарного стану лісів за результатами огляду санітарного стану лісової ділянки: Потребує санітарної рубки вибіркової

Інженер ЗЛ _____ Романчук С.В. _____
(посада) (підпис) (ініціали та прізвище)
6 08 2021 року

ПОВІДОМЛЕННЯ
про появу ознак погіршення санітарного стану лісових насаджень

Житомирська область
(Автономна Республіка Крим, область)
ДП «Ємільчинське ЛГ»
(найменування власника лісів, постійного лісокористувача)

Лісництво Жужельське урочище
квартал № 60 виділ № 43 ділянка № _____ площа 0,5 гектарів

Таксаційна характеристика насадження

Склад 10Сз, вік 75 років, бонітет 1, середній діаметр 36 сантиметрів, середня висота 26 метрів, повнота 0,7, тип лісу ВЗДС, рельєф понижені і рівні місцеположення, експозиція _____, ґрунт дерново-середньо і сильно підзолисті глеєві підріст _____, підлісок Крушина ламка

Лісопатологічна характеристика насадження

Вид пошкодження насадження (лісова пожежа, буревій, сніголам, обледеніння, відмирання та всихання дерев, захаращеність, об'їдання шкідниками хвої/листя, наявність гусені, масовий літ метеликів, опадання хвої/листя, відлущення кори на стовбурах та інші ознаки, не характерні для нормального стану дерев) відмирання та всихання дерев, Верхівковий короїд.

Ступінь пошкодження, ураження: _____ Середнє _____ (поодинокі, слабке, середнє, сильне)

Вид розподілу пошкоджених дерев: _____ Поодинокий _____ (поодинокий, груповий, куртинний)

Обсяг ушкодженої деревини на 1 гектарі (окомірно) 19 куб. метрів, у тому числі сухостійної 19 куб. метрів

Ознаки погіршення стану лісових насаджень виявив:

Старший майстер _____ Кугітко Г.Ф. _____
(посада) (підпис) (ініціали та прізвище)
6 08 2021 року

Пом.лісничого _____ Сорока А.В. _____
(лісничий (помічник (підпис) (ініціали та прізвище)
лісничого)
6 08 2021 року

Висновок інженера відділу (сектору) охорони і захисту лісу державного лісгосподарського (лісомисливського) підприємства або представника державного спеціалізованого лісозахисного підприємства щодо необхідності здійснення лісозахисних чи інших заходів з поліпшення санітарного стану лісів за результатами огляду санітарного стану лісової ділянки: Потребує санітарної рубки вибіркової

Інженер ЗЛ _____ Романчук С.В.
(посада) (підпис) (ініціали та прізвище)
9 08 2021 року

ПОВІДОМЛЕННЯ
про появу ознак погіршення санітарного стану лісових насаджень

Житомирська область

(Автономна Республіка Крим, область)

ДП «Ємільчинське ЛГ»

(найменування власника лісів, постійного лісокористувача)

Лісництво Жужельське _____ урочище _____
квартал № 63 виділ № 1 ділянка № _____ площа 2,7 гектарів

Таксаційна характеристика насаджень

Склад 10Сз, вік 70 років, бонітет 1А, середній діаметр 30 сантиметрів, середня висота 27 метрів, повнота 0,7, тип лісу ВЗДС, рельєф понижені і рівні місцеположення, експозиція _____, ґрунт дерново-середньо і сильно підзолисті глеєві підріст _____, підлісок Крушина ламка

Лісопатологічна характеристика насаджень

Вид пошкодження насаджень (лісова пожежа, буревій, сніголам, обледеніння, відмирання та всихання дерев, захаращеність, об'їдання шкідниками хвої/листя, наявність гусені, масовий літ метеликів, опадання хвої/листя, відлущення кори на стовбурах та інші ознаки, не характерні для нормального стану дерев) відмирання та всихання дерев, Верхівковий короїд.

Ступінь пошкодження, ураження: _____ Середнє _____ (поодинокі, слабке, середнє, сильне)

Вид розподілу пошкоджених дерев: _____ Поодинокий _____ (поодинокі, груповий, куртинний)

Обсяг ушкодженої деревини на 1 гектарі (окомірно) 14 куб. метрів, у тому числі сухостійної 14 куб. метрів

Ознаки погіршення стану лісових насаджень виявив:

Старший майстер _____ Кугітко Г.Ф. _____
(посада) (підпис) (ініціали та прізвище)
6 08 2021 року

Пом.лісничого _____ Сорока А.В. _____
(лісничий (помічник (підпис) (ініціали та прізвище)
лісничого)
6 08 2021 року

Висновок інженера відділу (сектору) охорони і захисту лісу державного лісогосподарського (лісомисливського) підприємства або представника державного спеціалізованого лісозахисного підприємства щодо необхідності здійснення лісозахисних чи інших заходів з поліпшення санітарного стану лісів за результатами огляду санітарного стану лісової ділянки: Потребує санітарної рубки вибіркової

Інженер ЗЛ _____ Романчук С.В. _____
(посада) (підпис) (ініціали та прізвище)
8 08 2021 року

ПОВІДОМЛЕННЯ
про появу ознак погіршення санітарного стану лісових насаджень

Житомирська область
(Автономна Республіка Крим, область)
ДП «Смільчинське ЛП»
(найменування власника лісів, постійного лісокористувача)

Лісництво Жужельське урочище
квартал № 64 виділ № 46 ділянка № _____ площа 2,0 гектарів

Таксаційна характеристика насадження

Склад 10Сз, вік 67 років, бонітет 1А, середній діаметр 30 сантиметрів, середня висота 26 метрів, повнота 0,7, тип лісу ВЗДС, рельєф понижені і рівні місцеположення, експозиція _____, ґрунт дерново-середньо і сильно підзолисті глеєві підріст _____, підлісок Крушина ламка

Лісопатологічна характеристика насадження

Вид пошкодження насадження (лісова пожежа, буревій, сніголам, обледеніння, відмирання та всихання дерев, захаращеність, об'їдання шкідниками хвої/листя, наявність гусені, масовий літ метеликів, опадання хвої/листя, відлущення кори на стовбурах та інші ознаки, не характерні для нормального стану дерев) відмирання та всихання дерев, Верхівковий короїд.

Ступінь пошкодження, ураження: _____ Середнє (поодинокі, слабке, середнє, сильне)

Вид розподілу пошкоджених дерев: _____ Поодинокий (поодинокий, груповий, куртинний)

Обсяг ушкодженої деревини на 1 гектарі (окомірно) 21 куб. метрів, у тому числі сухостійної 21 куб. метрів

Ознаки погіршення стану лісових насаджень виявив:

Старший майстер _____ Кугітко Г.Ф.
(посада) (підпис) (ініціали та прізвище)
6 08 2021 року

Пом.лісничого _____ Сорока А.В.
(лісничий (помічник (підпис) (ініціали та прізвище)
лісничого)
6 08 2021 року

Висновок інженера відділу (сектору) охорони і захисту лісу державного лісгосподарського (лісомисливського) підприємства або представника державного спеціалізованого лісозахисного підприємства щодо необхідності здійснення лісозахисних чи інших заходів з поліпшення санітарного стану лісів за результатами огляду санітарного стану лісової ділянки: Потребує санітарної рубки вибіркової

Інженер ЗЛ _____ Романчук С.В.
(посада) (підпис) (ініціали та прізвище)
8 08 2021 року

визначення відомості дерев,
призначених для вибіркової санітарної рубки

Житомирська область

ДП «Світличинське лісове господарство»

Листиний № 17 Нумератор урочище _____
види № 1 ділянка № _____ площа 0,2 гектарів

Порядковий номер дерева	Порода	Ступінь товщини стовбура, сантиметрів			Категорія стану дерева, підстава вибору для рубки	Порядковий номер дерева	Порода	Ступінь товщини стовбура, сантиметрів			Категорія стану дерева, підстава вибору для рубки
		ділові	напівділові	дров'яні				ділові	напівділові	дров'яні	
1	СБ		32.		IV-III						
2	С		32.		IV-III						
3	С		28.		IV-III						
4	С		32.		IV-III						
5	С		36.		IV-III						
6	С		28.		IV-III						
7	С		28.		IV-III						
8	С		36.		IV-III						
9	С		40.		IV-III						
10	С		64.		IV-III						
11	С		28.		IV-III						
12	С		32.		IV-III						

Всього пронумеровано дерев: Дванадцять
(кількість словами)

Нумерацію і перелік провели

Гинчак А.П. (підпис)
Гинчак А.П. (підпис)
Гинчак А.П. (підпис)

Сегон В.В. (ініціали та прізвище)
Мосійчук О.А. (ініціали та прізвище)
Ободниць М.О. (ініціали та прізвище)

7 10 2021 року

НУМЕРАЦІЙНА ВІДОМІСТЬ ДЕРЕВ,
призначених для вибіркової санітарної рубки

Житомирська область

ДП «Ємільчинське лісове господарство»

Лісництво
квартал № 26

виділ № 5

урочище
ділянка №

площа 6,5 гектарів

Порядковий номер дерева	Порода	Ступінь товщини стовбурів, сантиметрів			Категорія стану дерева, підстава вибору для рубки	Порядковий номер дерева	Порода	Ступінь товщини стовбурів, сантиметрів			Категорія стану дерева, підстава вибору для рубки
		ділові	напівділові	дров'яні				ділові	напівділові	дров'яні	
235	С3	40			II Серед						
236	С3	44			III Серед						
237	С3	48			III Серед						
238	С3	40			III Серед						
239	С3	48			III Серед						
240	С3	28			III Серед						
241	С3	48			III Серед						
242	С3			24	✓ Серед						
243	С3	36			III Серед						
244	С3	28			III Серед						
245	С3	28			III Серед						
246	С3	36			III Серед						
247	С3		28		III Серед						
248	С3	40			III Серед						
249	С3	36			III Серед						
250	С3			24	✓ Серед						
251	С3	28			III Серед						
252	С3	28			III Серед						
253	С3	28			III Серед						
254	С3	28			III Серед						
255	С3	28			III Серед						
256	С3	28			III Серед						
257	С3	28			III Серед						
258	С3	28			III Серед						
259	С3	28			III Серед						
260	С3	28			III Серед						

Всього пронумеровано дерев

260 (кількість слобод)

Нумерацію і перелік провели:

Лиса М. П.
(посада)
Лиса М. П.
(посада)
Лиса М. П.
(посада)

Лиса М. П.
(підпис)
Лиса М. П.
(підпис)
Лиса М. П.
(підпис)

Савчук В. В.
(ініціали та прізвище)
Мосійчук О. В.
(ініціали та прізвище)
Соболев М. П.
(ініціали та прізвище)

26 08 2021 року

НУМЕРАЦІЙНА ВІДОМІСТЬ ДЕРЕВ,
призначених для вибіркової санітарної рубки
Житомирська область
ДП «Смільчинське лісове господарство»

Лісництво Середньовісний
квартал № 43 виділ № 33

ділянка № _____ урочище _____ площа 40 гектарів

Порядковий номер дерев	Порода	Ступінь товщини стовбурів, сантиметрів			Категорія стану дерев, підстава відбору для рубки	Порядковий номер дерев	Порода	Ступінь товщини стовбурів, сантиметрів			Категорія стану дерев, підстава відбору для рубки
		ділові	напівділові	дров'яні				ділові	напівділові	дров'яні	
1	C		28		IV Сухов.						
2	C		36		IV - " -						
3	C		32		IV - " -						
4	C		24		IV - " -						
5	БЛ			28	VI Сухов.						
6	БЛ			32	VI - " -						
7	C		32		IV Сухов.						
8	C		36		IV - " -						
9	C		36		IV - " -						
10	C		40		IV - " -						
11	БЛ			24	VI Сухов.						
12	C		36		IV Сухов.						
13	C		32		IV - " -						
14	C		36		IV - " -						
15	C		36		IV - " -						
16	БЛ			32	VI Сухов.						
17	C		36		IV Сухов.						
18	C		40		IV - " -						
19	C		36		IV - " -						

Всього пронумеровано дерев: 100
(кількість словами)

Нумерацію і перелік провели:

Умк 112
(посада)

Жизн МЭ

Мел 118
(посада)

[Signature]

(підпис)

(підпис)

(підпис)

Сатан В. В.
(ініціали та прізвище)

Бозик Н. І.
(ініціали та прізвище)

(ініціали та прізвище)
Галасюк С.В.
(ініціали та прізвище)

7 10 20 21 року

НУМЕРАЦІЙНА ВІДОМІСТЬ ДЕРЕВ,
призначених для вибіркової санітарної рубки
Житомирська область
ДП «Ємільчинське лісове господарство»

Лісництво Міжгірський
квартал № 46 виділ № 43

урочище _____
ділянка № _____ площа 0,7 гектарів

Порядковий номер дерева	Порода	Ступінь товщини стовбурів, сантиметрів			Категорія стану дерева, підстава відбору для рубки	Порядковий номер дерева	Порода	Ступінь товщини стовбурів, сантиметрів			Категорія стану дерева, підстава відбору для рубки
		ділові	напівділові	дров'яні				ділові	напівділові	дров'яні	
1	С		24		IV Сухов.						
2	С		28		IV - II -						
3	С		24		IV - II -						
4	С		28		IV - II -						
5	С		32		IV - II -						
6	С		28		IV - II -						
7	С		28		IV - II -						
8	С		32		IV - II -						
9	С		24		IV - II -						
10	С		24		IV - II -						
11	С		32		IV - II -						
12	С		28		IV - II -						
13	С		28		IV - II -						
14	С		24		IV - II -						
15	С		32		IV - II -						
16	С		28		IV - II -						
17	С		24		IV - II -						
18	С		36		IV - II -						
19	С		28		IV - II -						
20	С		28		IV - II -						

Всього пронумеровано дерев: Двадцять
(кількість словами)

Григор'єв А.І.

(посада)

Григор'єв А.І.

(посада)

Григор'єв А.І.

(посада)

[Підпис]

(підпис)

[Підпис]

(підпис)

[Підпис]

(підпис)

Нумерацію і перелік провели:

Савицький В.В.

(ініціали та прізвище)

Ододим'єв П.І.

(ініціали та прізвище)

Романчук С.В.

(ініціали та прізвище)

2 09 2021 року

НУМЕРАЦІЙНА ВІДОМІСТЬ ДЕРЕВ,
призначених для вибіркової санітарної рубки
Житомирська область
ДП «Ємільчинське лісове господарство»

Лісництво Березинський
квартал № 35 виділ № 20

урочище _____
ділянка № 1 площа 40 гектарів

Порядковий номер дерева	Порода	Ступінь товщини стовбурів, сантиметрів			Категорія стану дерева, підстава відбору для рубки	Порядковий номер дерева	Порода	Ступінь товщини стовбурів, сантиметрів			Категорія стану дерева, підстава відбору для рубки
		ділові	напівділові	дров'яні				ділові	напівділові	дров'яні	
1	C		24		IV Сухе	40	C		36		IV Сухе
2	C		28		IV - " -	41	C		36		IV - " -
3	C		36		IV - " -	42	C		28		IV - " -
4	C		28		IV - " -	43	C		32		IV - " -
5	C		24		IV - " -	44	C		28		IV - " -
6	C		36		IV - " -	45	C		24		IV - " -
7	C		28		IV - " -	46	C		24		IV - " -
8	C		32		IV - " -	47	C		28		IV - " -
9	C		24		IV - " -	48	C		32		IV - " -
10	C		32		IV - " -	49	C		44		IV - " -
11	C		36		IV - " -	50	C		32		IV - " -
12	C		24		IV - " -	51	C		28		IV - " -
13	C		32		IV - " -	52	C		36		IV - " -
14	C		40		IV - " -						
15	C		24		IV - " -						
16	C		28		IV - " -						
17	C		24		IV - " -						
18	C		32		IV - " -						
19	C		28		IV - " -						
20	C		28		IV - " -						
21	C		28		IV - " -						
22	C		36		IV - " -						
23	C		28		IV - " -						
24	C		36		IV - " -						
25	C		40		IV - " -						
26	C		36		IV - " -						
27	C		28		IV - " -						
28	C		24		IV - " -						
29	C		40		IV - " -						
30	C		32		IV - " -						
31	C		44		IV - " -						
32	C		24		IV - " -						
33	C		32		IV - " -						
34	C		28		IV - " -						
35	C		24		IV - " -						
36	C		24		IV - " -						
37	C		24		IV - " -						
38	C		24		IV - " -						
39	C		36		IV - " -						

Всього пронумеровано дерев: Всього 52 дерева
(кількість словами)

Нумерацію і перелік провели:

Фісє А.Г.

(посада)

Фісє А.Г.

(посада)

Фісє А.Г.

(посада)

[Підпис]

(підпис)

[Підпис]

(підпис)

[Підпис]

(підпис)

Саван В.В.

(ініціали та прізвище)

Робуш Н.І.

(ініціали та прізвище)

Ромашук С.В.

(ініціали та прізвище)

7 10 2021 року

НУМЕРАЦІЙНА ВІДОМІСТЬ ДЕРЕВ,
призначених для вибіркової санітарної рубки

Житомирська область

ДП «Ємільчинське лісове господарство»

Лісництво Ємільчинське
квартал № 46 виділ № 23

урочище _____
ділянка № _____ площа 2,6 гектарів

Порядковий номер дерева	Порода	Ступінь товщини стовбурів, сантиметрів			Категорія стану дерева, підстава відбору для рубки	Порядковий номер дерева	Порода	Ступінь товщини стовбурів, сантиметрів			Категорія стану дерева, підстава відбору для рубки
		ділові	напівділові	дров'яні				ділові	напівділові	дров'яні	
1	С		32		IV Серов.	40	С		32		IV Серов.
2	С		36		IV - "	41	С		36		IV - "
3	С		40		IV - "	42	С		40		IV - "
4	С		36		IV - "	43	С		24		IV - "
5	С		44		IV - "	44	С		28		IV - "
6	С		28		IV - "	45	С		28		IV - "
7	С		28		IV - "	46	С		36		IV - "
8	С		40		IV - "	47	С		24		IV - "
9	С		36		IV - "	48	С		40		IV - "
10	С		40		IV - "	49	С		32		IV - "
11	С		44		IV - "	50	С		32		IV - "
12	С		28		IV - "	51	С		36		IV - "
13	С		24		IV - "	52	С		28		IV - "
14	С		36		IV - "	53	С		36		IV - "
15	С		28		IV - "	54	С		36		IV - "
16	С		28		IV - "	55	С		28		IV - "
17	С		32		IV - "	56	С		40		IV - "
18	С		24		IV - "	57	С		40		IV - "
19	С		36		IV - "	58	С		36		IV - "
20	С		36		IV - "	59	С		48		IV - "
21	С		24		IV - "	60	С		28		IV - "
22	С		24		IV - "	61	С		28		IV - "
23	С		24		IV - "	62	С		28		IV - "
24	С		32		IV - "	63	С		40		IV - "
25	С		28		IV - "	64	С		24		IV - "
26	С		32		IV - "	65	С		44		IV - "
27	С		28		IV - "	66	С		36		IV - "
28	С		28		IV - "	67	С		32		IV - "
29	С		36		IV - "	68	С		44		IV - "
30	С		24		IV - "	69	С		36		IV - "
31	С		28		IV - "	70	С		28		IV - "
32	С		28		IV - "	71	С		48		IV - "
33	С		32		IV - "	72	С		32		IV - "
34	С		24		IV - "	73	С		28		IV - "
35	С		28		IV - "	74	С		40		IV - "
36	С		28		IV - "	75	С		40		IV - "
37	С		36		IV - "	76	С		24		IV - "
38	С		24		IV - "	77	С		36		IV - "
39	С		32		IV - "	78	С		32		IV - "

Всього пронумеровано дерев: сімдесят вісім
(кількість словами)

Гма А/2

(посада)

Гма А/2

(посада)

Гма А/2

(посада)

[Підпис]

(підпис)

[Підпис]

(підпис)

[Підпис]

(підпис)

Нумерацію і перелік провели:

Саташ В.В.

(ініціали та прізвище)

Вознюк Н.І.

(ініціали та прізвище)

Восесенчук С.В.

(ініціали та прізвище)

5 09 2021 року

НУМЕРАЦІЙНА ВІДОМІСТЬ ДЕРЕВ,
призначених для вибіркової санітарної рубки
Житомирська область
ДП «Смільчинське лісове господарство»

Лісництво Смільчинське
квартал № 16 виділ № 39

урочище _____
ділянка № _____ площа 2,7 гектарів

Порядковий номер дерева	Порода	Ступінь товщини стовбурів, сантиметрів			Категорія стану дерева, підстава відбору для рубки	Порядковий номер дерева	Порода	Ступінь товщини стовбурів, сантиметрів			Категорія стану дерева, підстава відбору для рубки
		ділові	напівділові	дров'яні				ділові	напівділові	дров'яні	
1	С		36.		IV сухов.						
2	-		40.		IV - " -						
3	-		52.		IV - " -						
4	-		36.		IV - " -						
5	-		36.		IV - " -						
6	-		32.		IV - " -						
7	-		36.		IV - " -						
8	-		40.		IV - " -						
9	ОС		-	36.	IV сухов.						
10	С		36.		IV сухов.						
11	-		44.		IV - " -						
12	-		36.		IV - " -						
13	Бер		-	28.	IV сухов.						
14	Сос		40.		IV сухов.						
15	-		36.		IV - " -						
16	-		36.		IV - " -						
17	-		28.		IV - " -						
18	-		32.		IV - " -						
19	-		36.		IV - " -						
20	-		40.		IV - " -						
21	-		32.		IV - " -						
22	-		32.		IV - " -						
23	-		28.		IV - " -						
24	-		28.		IV - " -						
25	-		32.		IV - " -						

Всього пронумеровано дерев: двадцять п'ять
(кількість словами)

Нумерацію і перелік провели:

Миса А.І.
(посада)

Миса А.І.
(посада)

Миса А.І.
(посада)

[Підпис]
(підпис)

[Підпис]
(підпис)

[Підпис]
(підпис)

Сарага Б.В.
(ініціали та прізвище)

Ододий М.І.
(ініціали та прізвище)

Романчук С.В.
(ініціали та прізвище)

7 10 2021 року

НУМЕРАЦІЙНА ВІДОМІСТЬ ДЕРЕВ,
призначених для вибіркової санітарної рубки
Житомирська область
ДП «Ємільчинське лісове господарство»

Лісництво Медвежий
квартал № 46 виділ № 23

урочище _____
ділянка № _____ площа 2,6 гектарів

Порядковий номер дерева	Порода	Ступінь товщини стовбурів, сантиметрів			Категорія стану дерева, підстава відбору для рубки	Порядковий номер дерева	Порода	Ступінь товщини стовбурів, сантиметрів			Категорія стану дерева, підстава відбору для рубки
		ділові	напівділові	дров'яні				ділові	напівділові	дров'яні	
79	С		36		IV <u>серед</u>	118	С		36		IV <u>серед</u>
80	С		24		IV-II-	119	С		40		IV-II-
81	С		48		IV-II-	120	С		28		IV-II-
82	С		40		IV-II-						
83	С		40		IV-II-						
84	С		32		IV-II-						
85	С		28		IV-II-						
86	С		28		IV-II-						
87	С		36		IV-II-						
88	С		32		IV-II-						
89	С		40		IV-II-						
90	С		28		IV-II-						
91	С		40		IV-II-						
92	С		40		IV-II-						
93	С		32		IV-II-						
94	С		40		IV-II-						
95	С		40		IV-II-						
96	С		36		IV-II-						
97	С		44		IV-II-						
98	С		28		IV-II-						
99	С		40		IV-II-						
100	С		32		IV-II-						
101	С		28		IV-II-						
102	С		24		IV-II-						
103	С		40		IV-II-						
104	С		36		IV-II-						
105	С		32		IV-II-						
106	С		40		IV-II-						
107	С		48		IV-II-						
108	С		28		IV-II-						
109	С		40		IV-II-						
110	С		32		IV-II-						
111	С		40		IV-II-						
112	С		24		IV-II-						
113	С		24		IV-II-						
114	С		36		IV-II-						
115	С		32		IV-II-						
116	С		28		IV-II-						
117	С		40		IV-II-						

Всього пронумеровано дерев: серед 269
(кількістю словами)

Нумерацію і перелік провели:

Гуса А.І.
(посада)

Гуса А.І.
(посада)

Гуса А.І.
(посада)

[підпис]
(підпис)

[підпис]
(підпис)

[підпис]
(підпис)

Сарач В.В.
(ініціали та прізвище)

Обозний Н.І.
(ініціали та прізвище)

Романчук С.В.
(ініціали та прізвище)

3 09 2021 року

НУМЕРАЦІЙНА ВІДОМІСТЬ ДЕРЕВ,
призначених для вибіркової санітарної рубки
Житомирська область
ДП «Смітьчинське лісове господарство»

Лісництво Смітьчинське
квартал № 16 виділ № 6

урочище _____
ділянка № _____ площа 98 гектарів

Порядковий номер дерев	Порода	Ступінь товщини стовбурів, сантиметрів			Категорія стану дерев, підстава відбору для рубки	Порядковий номер дерев	Порода	Ступінь товщини стовбурів, сантиметрів			Категорія стану дерев, підстава відбору для рубки
		ділові	напівділові	дров'яні				ділові	напівділові	дров'яні	
1	С		52.		IV серед.						
2	С		28.		IV - ч -						
3	С		36.		IV - ч -						
4	С		36.		IV - ч -						
5	С		36.		IV - ч -						
6	С		40.		IV - ч -						
7	С		32.		IV - ч -						
8	С		24.		IV - ч -						
9	С		40.		IV - ч -						
10	С		40.		IV - ч -						
11	С		32.		IV - ч -						
12	С		36.		IV - ч -						
13	С		48.		IV - ч -						
14	С		28.		IV - ч -						
15	С		40.		IV - ч -						
16	С		32.		IV - ч -						
17	С		32.		IV - ч -						
18	С		40.		IV - ч -						
19	С		36.		IV - ч -						
20	С		36.		IV - ч -						
21	С		24.		IV - ч -						
22	С		24.		IV - ч -						
23	С		36.		IV - ч -						
24	С		32.		IV - ч -						
25	С		28.		IV - ч -						
26	С		24.		IV - ч -						
27	С		32.		IV - ч -						
28	С		32.		IV - ч -						
29	С		40.		IV - ч -						
30	С		36.		IV - ч -						
31	С		44.		IV - ч -						
32	С		44.		IV - ч -						
33	С		48.		IV - ч -						
34	С		28.		IV - ч -						
35	С		32.		IV - ч -						
36	С		36.		IV - ч -						

Всього пронумеровано дерев: тридцять шість
(кількість словами)

Нумерацію і перелік провели:

Гусак А.І.
(посада)

Гусак А.І.
(посада)

Гусак А.І.
(посада)

[Підпис]
(підпис)

[Підпис]
(підпис)

[Підпис]
(підпис)

Савченко В.І.
(ініціали та прізвище)

Добрий М.І.
(ініціали та прізвище)

Савченко С.В.
(ініціали та прізвище)

7 10 2021 року

НУМЕРАЦІЙНА ВІДОМІСТЬ ДЕРЕВ,
призначених для вибіркової санітарної рубки
Житомирська область
ДП «Ємільчинське лісове господарство»

Лісництво Миргородське
квартал № 46 виділ № 21

урочище _____
ділянка № _____ площа 0,5 гектарів

Порядковий номер дерева	Порода	Ступінь товщини стовбурів, сантиметрів			Категорія стану дерева, підстава відбору для рубки	Порядковий номер дерева	Порода	Ступінь товщини стовбурів, сантиметрів			Категорія стану дерева, підстава відбору для рубки
		ділові	напівділові	дров'яні				ділові	напівділові	дров'яні	
1	С		28		IV Вітриван						
2	С		28		IV - II -						
3	С		32		IV - II -						
4	С		32		IV - II -						
5	С		24		IV - II -						
6	С		28		IV - II -						
7	С		28		IV - II -						
8	С		24		IV - II -						
9	С		36		IV - II -						
10	С		28		IV - II -						
11	С		36		IV - II -						
12	С		28		IV - II -						
13	С		32		IV - II -						
14	С		28		IV - II -						
15	С		32		IV - II -						
16	С		28		IV - II -						
17	С		32		IV - II -						
18	С		32		IV - II -						
19	С		40		IV - II -						

Всього пронумеровано дерев: Дев'ятнадцять
(кількість словами)

Нумерацію і перелік провели:

Гусєв А.І.
(посада)

Гусєв А.І.
(посада)

Гусєв А.І.
(посада)

[Підпис]
(підпис)

[Підпис]
(підпис)

[Підпис]
(підпис)

Сатан В.В.
(ініціали та прізвище)

Обозначен М.І.
(ініціали та прізвище)

Романчук С.В.
(ініціали та прізвище)

2 05 2021 року

НУМЕРАЦІЙНА ВІДОМІСТЬ ДЕРЕВ,
призначених для вибіркової санітарної рубки

Житомирська область

ДП «Смільчинське лісове господарство»

Лісництво
квартал № 64

виділ № 46

урочище
ділянка №

площа 20 гектарів

Порядковий номер дерева	Порода	Ступінь товщини стовбурів, сантиметрів			Категорія стану дерева, підстава вибірку для рубки	Порядковий номер дерева	Порода	Ступінь товщини стовбурів, сантиметрів			Категорія стану дерева, підстава вибірку для рубки
		ділові	напівділові	дров'яні				ділові	напівділові	дров'яні	
1	С3	24			10 Смільч	30	С3	28			10 Смільч
2	С3	24			10	41	С3	24			10
3	С3	24			10	42	С3	24			10
4	С3	24			10	43	С3	28			10
5	С3	14			10	44	С3	32			10
6	С3	28			10	45	С3	28			10
7	С3	28			10	46	С3	28			10
8	С3	28			10	47	С3	32			10
9	С3	32			10	48	С3	36			10
10	С3	28			10	49	С3	32			10
11	С3	28			10	50	С3	28			10
12	С3	28			10	51	С3	24			10
13	С3	28			10	52	С3	24			10
14	С3	28			10	53	С3	24			10
15	С3	32			10	54	С3	28			10
16	С3	22			10	55	С3	36			10
17	С3	32			10	56	С3	24			10
18	С3	40			10	57	С3	24			10
19	С3	32			10	58	С3	28			10
20	С3	40			10	59	С3	28			10
21	С3	28			10	60	С3	28			10
22	С3	36			10	61	С3	24			10
23	С3	28			10	62	С3	28			10
24	С3	28			10	63	С3	28			10
25	С3	28			10	64	С3	24			10
26	С3	40			10	65	С3	32			10
27	С3	40			10	66	С3	28			10
28	С3	40			10	67	С3	24			10
29	С3	28			10	68	С3	24			10
30	С3	28			10	69	С3	28			10
31	С3	28			10	70	С3	24			10
32	С3	40			10	71	С3	28			10
33	С3	24			10	72	С3	36			10
34	С3	28			10	73	С3	40			10
35	С3	24			10						
36	С3	28			10						
37	С3	28			10						
38	С3	32			10						
39	С3	36			10						

Всього пронумеровано дерев:

(кількість слів)

Нумерацію і перелік провели:

Ім'я М
(посада)
Ім'я М
(посада)
Ім'я М
(посада)

Підпис
(підпис)
Підпис
(підпис)
Підпис
(підпис)

Сара М
(ініціали та прізвище)
Воронин М
(ініціали та прізвище)
Мовчан О
(ініціали та прізвище)

2 10 20 21 року

НУМЕРАЦІЙНА ВІДОМІСТЬ ДЕРЕВ,
призначених для вибіркової санітарної рубки

Житомирська область

ДП «Ємільчинське лісове господарство»

Лісництво Меджибівське
квартал № 46 виділ № 35

урочище _____ ділянка № _____ площа 1,2 гектарів

Порядковий номер дерева	Порода	Ступінь товщини стовбурів, сантиметрів			Категорія стану дерева, підстава відбору для рубки	Порядковий номер дерева	Порода	Ступінь товщини стовбурів, сантиметрів			Категорія стану дерева, підстава відбору для рубки
		ділові	напівділові	дров'яні				ділові	напівділові	дров'яні	
1	C		32		IV <u>Вигорілий</u>						
2	C		28		IV - II -						
3	C		24		IV - II -						
4	C		40		IV - II -						
5	C		28		IV - II -						
6	C		29		IV - II -						
7	C		40		IV - II -						
8	C		32		IV - II -						
9	C		40		IV - II -						
10	C		36		IV - II -						
11	C		24		IV - II -						
12	C		28		IV - II -						
13	C		28		IV - II -						
14	C		32		IV - II -						
15	C		48		IV - II -						
16	C		44		IV - II -						
17	C		32		IV - II -						

Всього пронумеровано дерев: сімнадцять
(кількість словами)

Нумерацію і перелік провели:

Гусєв М.Г.

(посада)

Гусєв М.Г.

(посада)

Гусєв М.Г.

(посада)

[Підпис]

(підпис)

[Підпис]

(підпис)

[Підпис]

(підпис)

Саван Б.В.

(ініціали та прізвище)

Одощий Н.І.

(ініціали та прізвище)

Росава С.В.

(ініціали та прізвище)

2 09 2021 року

НУМЕРАЦІЙНА ВІДОМІСТЬ ДЕРЕВ,
призначених для вибіркової санітарної рубки
Житомирська область
ДП «Смільчинське лісове господарство»

Лісництво
квартал № 63

виділ № 1

урочище
ділянка №

площа 2,7 гектарів

Порядковий номер дерева	Порода	Ступінь товщини стовбурів, сантиметрів			Категорія стану дерева, підстава відбору для рубки	Порядковий номер дерева	Порода	Ступінь товщини стовбурів, сантиметрів			Категорія стану дерева, підстава відбору для рубки
		ділові	напівділові	дров'яні				ділові	напівділові	дров'яні	
1	С	24.			IV Серед	40	Сосна	24.			IV Серед
2	С	28.			IV	41	С	28.			IV
3	С	28.			IV	42	С	28.			IV
4	С	24.			IV	43	С	24.			IV
5	С	24.			VI	44	С	28.			IV
6	С	36.			IV	45	С	28.			IV
7	С	28.			IV	46	С	44.			IV
8	С	24.			IV	47	С	32.			IV
9	С	44.			IV	48	С	32.			IV
10	С	24.			IV	49	С	36.			IV
11	С	28.			IV	50	С	44.			IV
12	С	28.			IV	51	С	36.			IV
13	С	28.			IV	52	С	24.			IV
14	С	24.			IV	53	С	28.			IV
15	С	24.			IV	54	С	24.			IV
16	С	24.			IV						
17	С	24.			IV						
18	С	24.			IV						
19	С	24.			IV						
20	С	28.			IV						
21	С	28.			IV						
22	С	24.			IV						
23	С	24.			IV						
24	С	28.			IV						
25	С	28.			IV						
26	С	28.			IV						
27	С	24.			IV						
28	С	28.			IV						
29	С	28.			IV						
30	С	24.			IV						
31	С	28.			IV						
32	С	36.			IV						
33	С	28.			IV						
34	С	32.			IV						
35	С	28.			IV						
36	С	24.			IV						
37	С	24.			IV						
38	С	28.			IV						
39	С	28.			IV						

Всього пронумеровано дерев:

(кількість словами)

Нумерацію і перелік провели:

Лиса А.А.
(посада)
Лиса А.А.
(посада)
Лиса А.А.
(посада)

Лиса А.А.
(підпис)
Лиса А.А.
(підпис)
Лиса А.А.
(підпис)

Лиса А.А.
(ініціали та прізвище)
Лиса А.А.
(ініціали та прізвище)
Лиса А.А.
(ініціали та прізвище)

2 10 2021 року

НУМЕРАЦІЙНА ВІДОМІСТЬ ДЕРЕВ,
призначених для вибіркової санітарної рубки

Житомирська область

ДП «Ємільчинське лісове господарство»

Лісництво Миронівський
квартал № 46 виділ № 45

урочище _____
ділянка № _____ площа 25 гектарів

Порядковий номер дерева	Порода	Ступінь товщини стовбурів, сантиметрів			Категорія стану дерева, підстава відбору для рубки	Порядковий номер дерева	Порода	Ступінь товщини стовбурів, сантиметрів			Категорія стану дерева, підстава відбору для рубки
		ділові	напівділові	дров'яні				ділові	напівділові	дров'яні	
1	С		36		IV Вигубан						
2	С		28		IV - " -						
3	С		44		IV - " -						
4	БМ			40	VI - " -						
5	С		28		IV - " -						
6	С		36		IV - " -						
7	С		36		IV - " -						
8	С		32		IV - " -						
9	ВЗ			24	V - " -						
10	С		36		IV - " -						
11	С		40		IV - " -						
12	ВЗ			36	VI - " -						
13	С		60		IV - " -						
14	С		40		IV - " -						

Всього пронумеровано дерев: Сорок чотирьох
(кількість словами)

Нумерацію і перелік провели:

Григор'єв А.І.
(посада)

Григор'єв А.І.
(підпис)

Саван Б.В.
(ініціали та прізвище)

Григор'єв А.І.
(посада)

Григор'єв А.І.
(підпис)

Розенберг М.І.
(ініціали та прізвище)

Григор'єв А.І.
(посада)

Григор'єв А.І.
(підпис)

Розенберг М.І.
(ініціали та прізвище)

2 09 2021 року

НУМЕРАЦІЙНА ВІДОМІСТЬ ДЕРЕВ,
призначених для вибіркової санітарної рубки
Житомирська область
ДП «Смільчинське лісове господарство»

Лісництво Житомирське урочище _____
квартал № 60 виділ № 43 ділянка № _____ площа 05 гектарів

Порядковий номер дерева	Порода	Ступінь товщини стовбурів, сантиметрів			Категорія стану дерева, підстава відбору для рубки	Порядковий номер дерева	Порода	Ступінь товщини стовбурів, сантиметрів			Категорія стану дерева, підстава відбору для рубки
		ділові	напівділові	дров'яні				ділові	напівділові	дров'яні	
1	С	24.			IV	1	С	24.			IV
2	С	36.			IV	2	С	36.			IV
3	С	24.			IV	3	С	24.			IV
4	С	32.			IV	4	С	32.			IV
5	С	36.			IV	5	С	36.			IV
6	С	24.			IV	6	С	24.			IV
7	С	24.			IV	7	С	24.			IV
8	С	32.			IV	8	С	32.			IV
9	С	36.			IV	9	С	36.			IV
10	С	28.			IV	10	С	28.			IV
11	С	36.			IV	11	С	36.			IV
12	С	44.			IV	12	С	44.			IV
13	С	36.			IV	13	С	36.			IV
14	С	28.			IV	14	С	28.			IV
15	С	32.			IV	15	С	32.			IV
16	С	36.			IV	16	С	36.			IV
17	С	32.			IV	17	С	32.			IV
18	С	44.			IV	18	С	44.			IV
19	С	44.			IV	19	С	44.			IV
20	С	28.			IV	20	С	28.			IV
21	С	32.			IV	21	С	32.			IV
22	С	24.			IV	22	С	24.			IV
23	С	24.			IV	23	С	24.			IV
24	С	28.			IV	24	С	28.			IV
25	С	24.			IV	25	С	24.			IV
26	С	32.			IV	26	С	32.			IV
27	С	28.			IV	27	С	28.			IV
28	С	28.			IV	28	С	28.			IV
29	С	36.			IV	29	С	36.			IV
30	С	24.			IV	30	С	24.			IV

Всього пронумеровано дерев: 30 дерев

(кількістю словами)

Нумерацію і перелік провели:

Лесюк А.І.
(посада)
Лесюк А.І.
(посада)
Лесюк А.І.
(посада)

Лесюк А.І.
(підпис)
Лесюк А.І.
(підпис)
Лесюк А.І.
(підпис)

Сасан М.В.
(ініціали та прізвище)
Евдокимів М.І.
(ініціали та прізвище)
Масійчук О.А.
(ініціали та прізвище)

2 10 2021 року

НУМЕРАЦІЙНА ВІДОМІСТЬ ДЕРЕВ,
призначених для вибіркової санітарної рубки
Житомирська область

ДП «Смітьчинське лісове господарство»

Лісництво Смітьчинське
квартал № 46 виділ № 42

урочище _____
ділянка № _____ площа 10 гектарів

Порядковий номер дерев	Порода	Ступінь товщини стовбурів, сантиметрів			Категорія стану дерев, підстава відбору для рубки	Порядковий номер дерев	Порода	Ступінь товщини стовбурів, сантиметрів			Категорія стану дерев, підстава відбору для рубки
		ділові	напівділові	дров'яні				ділові	напівділові	дров'яні	
1	С		24		ІІІ-ІІ						
2	С		24		ІІІ-ІІ						
3	С		24		ІІІ-ІІ						
4	С		32		ІІІ-ІІ						
5	С		36		ІІІ-ІІ						
6	С		32		ІІІ-ІІ						
7	С		28		ІІІ-ІІ						
8	С		28		ІІІ-ІІ						
9	С		28		ІІІ-ІІ						
10	С		28		ІІІ-ІІ						
11	С		32		ІІІ-ІІ						
12	С		24		ІІІ-ІІ						
13	С		24		ІІІ-ІІ						
14	С		40		ІІІ-ІІ						
15	С		40		ІІІ-ІІ						
16	С		28		ІІІ-ІІ						
17	С		28		ІІІ-ІІ						
18	С		32		ІІІ-ІІ						
19	С		48		ІІІ-ІІ						
20	С		32		ІІІ-ІІ						
21	С		36		ІІІ-ІІ						
22	С		24		ІІІ-ІІ						
23	С		28		ІІІ-ІІ						
24	С		24		ІІІ-ІІ						
25	С		24		ІІІ-ІІ						

Всього пронумеровано дерев: двадцять п'ять
(кількість словами)

Нумерацію і перелік провели:

Гне 112
(посада)

Гне 112
(посада)

Гне 112
(посада)

[Підпис]
(підпис)
[Підпис]
(підпис)
[Підпис]
(підпис)

Сатач В.В.
(ініціали та прізвище)

Одощук М.І.
(ініціали та прізвище)

Резацький С.В.
(ініціали та прізвище)

3 09 2021 року

ДП «Ємільчинське лісове господарство»

площа 10 гектарів

Всього пронумеровано дерев:

Нумерацію і перелік провели:

(ініціали та прізвище)

3 10 2021 року

НУМЕРАЦІЙНА ВІДОМІСТЬ ДЕРЕВ,
призначених для вибіркової санітарної рубки
Житомирська область
ДП «Смільчинське лісове господарство»

Лісництво Смільчинське
квартал № 19 виділ № 7

урочище _____
ділянка № _____ площа 38 гектарів

Порядковий номер дерева	Порода	Ступінь товщини стовбурів, сантиметрів			Категорія стану дерева, підстава відбору для рубки	Порядковий номер дерева	Порода	Ступінь товщини стовбурів, сантиметрів			Категорія стану дерева, підстава відбору для рубки
		ділові	напівділові	дров'яні				ділові	напівділові	дров'яні	
1	С		32		IV Сухобер	40	С		36		IV Сухоб.
2	С		28		IV - II -	41	С		36		IV - II -
3	С		32		IV - II -	42	С		36		IV - II -
4	С		28		IV - II -	43	С		28		IV - II -
5	С		28		IV - II -	44	С		32		IV - II -
6	С		32		IV - II -	45	С		36		IV - II -
7	С		24		IV - II -	46	С		32		IV - II -
8	С		36		IV - II -	47	С		36		IV - II -
9	С		40		IV - II -	48	С		40		IV - II -
10	С		24		IV - II -	49	С		28		IV - II -
11	С		44		IV - II -	50	С		32		IV - II -
12	С		28		IV - II -	51	С		28		IV - II -
13	С		24		IV - II -	52	С		40		IV - II -
14	С		36		IV - II -	53	С		32		IV - II -
15	С		32		IV - II -	54	С		32		IV - II -
16	С		32		IV - II -	55	С		32		IV - II -
17	С		44		IV - II -	56	С		44		IV - II -
18	С		32		IV - II -	57	С		40		IV - II -
19	С		32		IV - II -	58	С		28		IV - II -
20	С		28		IV - II -	59	С		32		IV - II -
21	С		36		IV - II -	60	С		36		IV - II -
22	С		32		IV - II -	61	С		40		IV - II -
23	С		32		IV - II -	62	С		28		IV - II -
24	С		28		IV - II -	63	С		28		IV - II -
25	С		36		IV - II -	64	С		32		IV - II -
26	С		28		IV - II -	65	С		36		IV - II -
27	С		28		IV - II -	66	С		36		IV - II -
28	С		28		IV - II -	67	С		36		IV - II -
29	С		32		IV - II -	68	С		32		IV - II -
30	С		32		IV - II -	69	С		36		IV - II -
31	С		24		IV - II -	70	С		36		IV - II -
32	С		24		IV - II -	71	С		36		IV - II -
33	С		32		IV - II -	72	С		40		IV - II -
34	С		32		IV - II -	73	С		40		IV - II -
35	С		32		IV - II -	74	С		40		IV - II -
36	С		32		IV - II -	75	С		32		IV - II -
37	С		24		IV - II -	76	С		44		IV - II -
38	С		32		IV - II -	77	С		36		IV - II -
39	С		40		IV - II -	78	С		28		IV - II -

Всього пронумеровано дерев: Смільчинське лісове господарство
(кількість словами)

Нумерацію і перелік провели:

Григор'єв М. П.
(посада)
Григор'єв М. П.
(посада)
Григор'єв М. П.
(посада)

[Підпис]
(підпис)
[Підпис]
(підпис)
[Підпис]
(підпис)

Савицький В. В.
(ініціали та прізвище)
Володимир Н. І.
(ініціали та прізвище)
Володимир С. В.
(ініціали та прізвище)

30 08 2021 року

НУМЕРАЦІЙНА ВІДОМІСТЬ ДЕРЕВ,
призначених для вибіркової санітарної рубки
Житомирська область
ДП «Ємільчинське лісове господарство»

Лісництво Мельничівське
квартал № 19 виділ № 7

урочище _____ ділянка № _____ площа 3,8 гектарів

Порядковий номер дерев	Порода	Ступінь товщини стовбурів, сантиметрів			Категорія стану дерев, підстава відбору для рубки	Порядковий номер дерев	Порода	Ступінь товщини стовбурів, сантиметрів			Категорія стану дерев, підстава відбору для рубки
		ділові	напівділові	дров'яні				ділові	напівділові	дров'яні	
79	С		40		IV Сухове	118	С	36			IV Сухове
80	С		36		IV - II -	119	С	32			IV - II -
81	С		44		IV - II -	120	С	36			IV - II -
82	С		36		IV - II -						
83	С		36		IV - II -						
84	С		36		IV - II -						
85	С		44		IV - II -						
86	С		52		IV - II -						
87	С		32		IV - II -						
88	С		36		IV - II -						
89	С		36		IV - II -						
90	С		40		IV - II -						
91	С		40		IV - II -						
92	С		44		IV - II -						
93	С		40		IV - II -						
94	С		36		IV - II -						
95	С		40		IV - II -						
96	С		36		IV - II -						
97	С		32		IV - II -						
98	С		36		IV - II -						
99	С		32		IV - II -						
100	С		36		IV - II -						
101	С		36		IV - II -						
102	С		36		IV - II -						
103	С		36		IV - II -						
104	С		28		IV - II -						
105	С		44		IV - II -						
106	С		28		IV - II -						
107	С		36		IV - II -						
108	С		36		IV - II -						
109	С		44		IV - II -						
110	С		40		IV - II -						
111	С		32		IV - II -						
112	С		40		IV - II -						
113	С		32		IV - II -						
114	С		44		IV - II -						
115	С		40		IV - II -						
116	С		36		IV - II -						
117	С		44		IV - II -						

Всього пронумеровано дерев: сорок два
(кількість словами)

Тиме 1/2

(посада)

Тиме 1/2

(посада)

Тиме 1/2

(посада)

(підпис)

(підпис)

(підпис)

Нумерацію і перелік провели:

Сатан Б.В.

(ініціали та прізвище)

Евдоким Н.І.

(ініціали та прізвище)

Росаляга С.В.

(ініціали та прізвище)

30 08 20 21 року

НУМЕРАЦІЙНА ВІДОМІСТЬ ДЕРЕВ,
призначених для вибіркової санітарної рубки

Житомирська область

ДП «Ємільчинське лісове господарство»

Лісництво
квартал № 15

виділ № 1

урочище
ділянка №

площа 37 гектарів

Порядковий номер дерев	Порода	Ступінь товщини стовбурів, сантиметрів			Категорія стану дерев, підстава відбору для рубки	Порядковий номер дерев	Порода	Ступінь товщини стовбурів, сантиметрів			Категорія стану дерев, підстава відбору для рубки
		ділові	напівділові	дров'яні				ділові	напівділові	дров'яні	
1	сосна	32			III Сиріт	40	сосна	24			IV Сиріт
2	-	36			III - II	41	-	24			IV - II
3	-	36			III - II	42	-	28			IV - II
4	-			28	V ари	43	-	24			IV - II
5	-	28			III ари	44	-	24			IV - II
6	-	40			III - II	45	-	24			IV - II
7	-			24	V сиріт	46	-	24			IV - II
8	-	32			III Сиріт	47	-	24			IV - II
9	-		24		IV - II	48	-	24			IV - II
10	-		38		IV - II	49	-	28			IV - II
11	-	32			III - II	50	-	36			IV - II
12	-		44		IV - II	51	-	32			IV - II
13	-		28		IV - II	52	-	28			IV - II
14	-		36		IV - II	53	-	32			IV - II
15	-		32		IV - II	54	-	28			IV - II
16	-		28		IV - II	55	-	28			IV - II
17	-		24		IV - II	56	-	24			IV - II
18	-		32		IV - II	57	-	28			IV - II
19	-		36		IV - II	58	-	24			IV - II
20	-			24	V Сиріт	59	-	24			IV - II
21	-	36			III Сиріт	60	-	24			IV - II
22	-	40			III - II	61	-	28			IV - II
23	-		40		IV - II	62	-	24			IV - II
24	-		36		IV - II	63	-	28			IV - II
25	-		36		IV - II	64	-	40			IV - II
26	-		40		IV - II	65	-	36			IV - II
27	-		32		IV - II	66	-	36			IV - II
28	-		40		IV - II	67	-	24			IV - II
29	-		28		IV - II	68	-	32			IV - II
30	-			32	V сиріт	69	-	44			IV - II
31	-		28		IV Сиріт	70	-	24			IV - II
32	-			24	V сиріт	71	-	28			IV - II
33	-			24	V ари	72	-	28			IV - II
34	-			24	V - II	73	-	40			IV - II
35	-			24	V - II	74	-	44			IV - II
36	-			24	V - II	75	-	24			IV - II
37	-			24	V - II	76	-	28			IV - II
38	-			32	V - II	77	-	24			IV - II
39	-			28	V - II	78	-	44			IV - II

Всього пронумеровано дерев: Сорок і вісім
(кількість словами)

Тима и. р.
(посада)
Тима и. р.
(посада)
Тима и. р.
(посада)

[підпис]
(підпис)
[підпис]
(підпис)
[підпис]
(підпис)

Нумерацію і перелік провели:
Саван О. П.
(ініціали та прізвище)
Мосієвич О. П.
(ініціали та прізвище)
Божинський М. П.
(ініціали та прізвище)

28 08 2021 року

НУМЕРАЦІЙНА ВІДОМІСТЬ ДЕРЕВ,
призначених для вибіркової санітарної рубки
Житомирська область

ДП «Ємільчинське лісове господарство»

Лісництво
квартал № 15

Исх. № 1

виділ № 1

урочище
ділянка №

площа 3,7 гектарів

Порядковий номер дерев	Порода	Ступінь товщини стовбурів, сантиметрів			Категорія стану дерев, підстава вибору для рубки	Порядковий номер дерев	Порода	Ступінь товщини стовбурів, сантиметрів			Категорія стану дерев, підстава вибору для рубки
		ділові	напівділові	дров'яні				ділові	напівділові	дров'яні	
79	Білина		36		IV Сухе	118	Білина	24			IV Сухе
80	-14		32		IV -14	119	-14	24			IV -14
81	-14		44		IV -14	120	-14	28			IV -14
82	-14		32		IV -14	121	-14	24			IV -14
83	-14		32		IV -14	122	-14	24			IV -14
84	-14		24		IV -14	123	-14	24			IV -14
85	-14		24		IV -14	124	-14	24			IV -14
86	-14		32		IV -14	125	-14	36			IV -14
87	-14		32		IV -14	126	-14	28			IV -14
88	-14		24		IV -14	127	-14	28			IV -14
89	-14		24		IV -14	128	-14	28			IV -14
90	-14		24		IV -14	129	-14	28			IV -14
91	-14		28		IV -14	130	-14	28			IV -14
92	-14		36		IV -14	131	-14	28			IV -14
93	-14		24		IV -14	132	-14	28			IV -14
94	-14		32		IV -14	133	-14	28			IV -14
95	-14		28		IV -14	134	-14	28			IV -14
96	-14		24		IV -14	135	-14	28			IV -14
97	-14		24		IV -14						
98	-14		24		IV -14						
99	-14		24		IV -14						
100	-14		36		IV -14						
101	-14		28		IV -14						
102	-14		24		IV -14						
103	-14		24		IV -14						
104	-14		28		IV -14						
105	-14		28		IV -14						
106	-14		28		IV -14						
107	-14		32		IV -14						
108	-14		32		IV -14						
109	-14		37		IV -14						
110	-14		28		IV -14						
111	-14		28		IV -14						
112	-14		28		IV -14						
113	-14		24		IV -14						
114	-14		32		IV -14						
115	-14		37		IV -14						
116	-14		24		IV -14						
117	-14		28		IV -14						

Всього пронумеровано дерев: 117
(кількість слів)

Нумерацію і перелік провели:

Тимаш
(посада)
Тимаш
(посада)
Тимаш
(посада)

[Підпис]
(підпис)
[Підпис]
(підпис)
[Підпис]
(підпис)

Саван
(ініціали та прізвище)
Мосійчук
(ініціали та прізвище)
Обозниць
(ініціали та прізвище)

24 08 2012 року

НУМЕРАЦІЙНА ВІДОМІСТЬ ДЕРЕВ,
призначених для вибіркової санітарної рубки
Житомирська область

ДП «Ємільчинське лісове господарство»

Лісництво
квартал № 8

Житомирська
виділ № 11

урочище
ділянка №

площа 50 гектарів

Порядковий номер дерев	Порода	Ступінь товщини стовбурів, сантиметрів			Категорія стану дерев, підстава відбору для рубки	Порядковий номер дерев	Порода	Ступінь товщини стовбурів, сантиметрів			Категорія стану дерев, підстава відбору для рубки
		ділові	напівділові	дров'яні				ділові	напівділові	дров'яні	
1	С	24			III Серос	49	С	32	32		III Серос
2	С	24			III	50	С	24			III
3	С	24			III	51	С	32			III
4	С	24			III	52	С	28			III
5	С	24			III	53	С	28			III
6	С	24			III	54	С	28			III
7	С	24			III	55	С	28			III
8	С	24			III	56	С	28			III
9	С	24			III	57	С	28			III
10	С	24			III	58	С	28			III
11	С	24			III	59	С	28			III
12	С	24			III	60	С	28			III
13	С	24			III	61	С	28			III
14	С	24			III	62	С	28			III
15	С	24			III	63	С	28			III
16	С	24			III	64	С	28			III
17	С	24			III	65	С	28			III
18	С	24			III	66	С	28			III
19	С	24			III	67	С	28			III
20	С	24			III	68	С	28			III
21	С	24			III	69	С	28			III
22	С	24			III	70	С	28			III
23	С	24			III	71	С	28			III
24	С	24			III	72	С	28			III
25	С	24			III	73	С	28			III
26	С	24			III	74	С	28			III
27	С	24			III	75	С	28			III
28	С	24			III	76	С	28			III
29	С	24			III	77	С	28			III
30	С	24			III	78	С	28			III

Всього пронумеровано дерев: Середній ескіз
(кількість слів)

Тиме а 2
(посада)
Тиме а 2
(посада)
Тиме а 2
(посада)


(підпис)

(підпис)

Нумерацію і перелік провели:
Саван ДП
(ініціали та прізвище)
Майі гур ОА
(ініціали та прізвище)
Оборини МГ
(ініціали та прізвище)

28 08 2021 року

НУМЕРАЦІЙНА ВІДОМІСТЬ ДЕРЕВ,
призначених для вибіркової санітарної рубки

Житомирська область

ДП «Смільчинське лісове господарство»

Лісництво
квартал № 8

Мирисельський
виділ № 11

урочище _____
ділянка № _____

площа 5,0 гектарів

Порядковий номер дерева	Порода	Ступінь товщини стовбурів, сантиметрів			Категорія стану дерева, підстава відбору для рубки	Порядковий номер дерева	Порода	Ступінь товщини стовбурів, сантиметрів			Категорія стану дерева, підстава відбору для рубки
		ділові	напівділові	дров'яні				ділові	напівділові	дров'яні	
79	С		32.		IV Апрель	118	С			36.	IV Апрель
80	С	36.			III	119	С			24.	IV Апрель
81	С	36.			III	120	С			32.	IV Апрель
82	С	36.			III	121	С			24.	IV Апрель
83	С	32.			III	122	С			32.	IV Апрель
84	С	48.			III	123	С			24.	IV Апрель
85	С	36.			III	124	С			24.	IV Апрель
86	С	18.			IV	125	С			32.	IV Апрель
87	С	18.			III	126	С			28.	IV Апрель
88	С		36.		IV	127	С			24.	IV Апрель
89	С	32.			III	128	С		32.		IV Апрель
90	С	36.			III	129	С		28.		IV Апрель
91	С	32.			III	130	С			32.	IV Апрель
92	С		36.		IV	131	С	28.			IV Апрель
93	С	32.			III	132	С	28.			IV Апрель
94	С		32.		IV	133	С	28.			IV Апрель
95	С	28.			III	134	С	28.			IV Апрель
96	С		36.		IV	135	С	28.			IV Апрель
97	С	24.			III	136	С		24.		IV Апрель
98	С		28.		IV	137	С	28.			IV Апрель
99	С		24.		IV	138	С			24.	IV Апрель
100	С			24.	IV Апрель	139	С			24.	IV Апрель
101	С	32.			III Апрель	140	С	36.			IV Апрель
102	С			24.	IV Апрель	141	С	36.			IV Апрель
103	С	32.			III Апрель	142	С	32.			IV Апрель
104	С	36.			III	143	С	32.			IV Апрель
105	С	32.			III	144	С	28.			IV Апрель
106	С	28.			III	145	С	36.			IV Апрель
107	С		32.		IV	146	С	36.			IV Апрель
108	С	32.			III	147	С		28.		IV Апрель
109	С	32.			III	148	С		28.		IV Апрель
110	С	32.			III	149	С		28.		IV Апрель
111	С	32.			III	150	С	36.			IV Апрель
112	С	28.			III	151	С			24.	IV Апрель
113	С	32.			III	152	С			28.	IV Апрель
114	С	32.			III	153	С			32.	IV Апрель
115	С	32.			III	154	С	36.			IV Апрель
116	С			32.	IV Апрель	155	С	28.			IV Апрель
117	С			36.	IV Апрель	156	С			36.	IV Апрель

Всього пронумеровано дерев: *Смільчинський ліс*
(кількість словами)

Нумерацію і перелік провели:

Григорук
(посада)
Григорук
(посада)
Григорук
(посада)

Григорук
(підпис)
Григорук
(підпис)
Григорук
(підпис)

Саван ВВ
(ініціали та прізвище)
Шостічук ОА
(ініціали та прізвище)
Шостічук МІ
(ініціали та прізвище)

28 08 2021 року

НУМЕРАЦІЙНА ВІДОМІСТЬ ДЕРЕВ,
призначених для вибіркової санітарної рубки

Житомирська область

ДП «Ємільчинське лісове господарство»

Лісництво
квартал № 8

виділ № 11

урочище
ділянка №

площа 5,0 гектарів

Порядковий номер дерева	Порода	Ступінь товщини стовбурів, сантиметрів			Категорія стану дерева, підстава відбору для рубки	Порядковий номер дерева	Порода	Ступінь товщини стовбурів, сантиметрів			Категорія стану дерева, підстава відбору для рубки
		ділові	напівділові	дров'яні				ділові	напівділові	дров'яні	
157	С	28.			II Сирець	196	С	28.			II Сирець
158	С			28.	II Сирець	197	С	28.			II Сирець
159	С			28.	II Сирець	198	С	28.	24.		II Сирець
160	С			28.	II Сирець	199	С	28.			II Сирець
161	С	32.			III Сирець	200	С	32.			III Сирець
162	С			24.	II Сирець	201	С		28.	24.	II Сирець
163	С			24.	II Сирець	202	С		28.		II Сирець
164	С	32.			III Сирець	203	С	36.			III Сирець
165	С	28.			III Сирець	204	С	24.			III Сирець
166	С			24.	II Сирець	205	С			32.	II Сирець
167	С		28.		II Сирець	206	С	24.			II Сирець
168	С	28.			III Сирець	207	С	28.			III Сирець
169	С			32.	II Сирець	208	С	28.			II Сирець
170	С	28.			III Сирець	209	С	28.			III Сирець
171	С	28.			III Сирець	210	С	28.			III Сирець
172	С	28.			III Сирець	211	С	28.			III Сирець
173	С		24.		IV Сирець	212	С	28.			IV Сирець
174	С	28.			III Сирець	213	С	28.			III Сирець
175	С	28.			III Сирець	214	С	32.			III Сирець
176	С	28.			III Сирець	215	С	32.			III Сирець
177	С	28.			III Сирець	216	С	32.			III Сирець
178	С	28.			III Сирець	217	С	36.			III Сирець
179	С	28.			III Сирець	218	С	32.			III Сирець
180	С	28.			III Сирець	219	С	32.			III Сирець
181	С	28.			III Сирець	220	С	32.			III Сирець
182	С	28.			III Сирець	221	С	28.			III Сирець
183	С	28.			III Сирець	222	С	28.			III Сирець
184	С	24.			III Сирець	223	С	32.			III Сирець
185	С			24.	II Сирець	224	С	28.			II Сирець
186	С	28.			III Сирець	225	С	32.			III Сирець
187	С	36.			III Сирець	226	С	32.			III Сирець
188	С		28.		IV Сирець	227	С	28.			IV Сирець
189	С	28.			III Сирець	228	С	28.			III Сирець
190	С		28.		IV Сирець	229	С	28.			IV Сирець
191	С	28.			III Сирець	230	С	28.			III Сирець
192	С	28.			III Сирець	231	С	28.			III Сирець
193	С			24.	II Сирець	232	С	28.			II Сирець
194	С	28.			III Сирець	233	С	28.			III Сирець
195	С	28.			III Сирець	234	С	28.			III Сирець

Всього пронумеровано дерев: Сирець 234
(кількість словом)

Нумерацію і перелік провели:

Григор'юк
(посада)
Григор'юк
(посада)
Григор'юк
(посада)

Григор'юк
(підпис)
Григор'юк
(підпис)
Григор'юк
(підпис)

Савчук
(ініціали та прізвище)
Савчук
(ініціали та прізвище)
Савчук
(ініціали та прізвище)

21 08 2020 року

НУМЕРАЦІЙНА ВІДОМІСТЬ ДЕРЕВ,
призначених для вибіркової санітарної рубки

Житомирська область

ДП «Смільчинське лісове господарство»

Лісництво
квартал № 8

Мисиско

виділ № 11

урочище
ділянка №

площа 5,0 гектарів

Порядковий номер дерева	Порода	Ступінь товщини стовбурів, сантиметрів			Категорія стану дерева, підстава відбору для рубки	Порядковий номер дерева	Порода	Ступінь товщини стовбурів, сантиметрів			Категорія стану дерева, підстава відбору для рубки
		ділові	напівділові	дров'яні				ділові	напівділові	дров'яні	
235	Сосна		36		IV Сухе						
236	Сосна		32		IV						
237	Сосна		32		IV						
238	Сосна		36		IV						
239	Сосна		32		IV						
240	Сосна		32		IV						
241	Сосна		32		IV						
242	Сосна		32		IV						
243	Сосна		32		IV						
244	Сосна		32		IV						
245	Сосна		32		IV						

Всього пронумеровано дерев: 10 (кількість словом)

Одмагдучев

Нумерацію і перелік провели:

Саван ОВ

(ініціали та прізвище)

Шостак ОА

(ініціали та прізвище)

Вознесен МІ

(ініціали та прізвище)

21 08 2020 року

Тимо А/П

(посада)

Тимо А/П

(посада)

Тимо А/П

(посада)

(підпис)

(підпис)

(підпис)

НУМЕРАЦІЙНА ВІДОМІСТЬ ДЕРЕВ,
призначених для вибіркової санітарної рубки

Житомирська область

ДП «Ємільчинське лісове господарство»

Лісництво
квартал № 58

виділ № 37

урочище
ділянка № 1

площа 5,0 гектарів

Порядковий номер дерева	Порода	Ступінь товщини стовбурів, сантиметрів			Категорія стану дерева, підстава відбору для рубки	Порядковий номер дерева	Порода	Ступінь товщини стовбурів, сантиметрів			Категорія стану дерева, підстава відбору для рубки
		ділові	напівділові	дров'яні				ділові	напівділові	дров'яні	
1	С3	28			IV Серед	40	С3	24			IV Серед
2	С3	24			VI	41	С3	32			IV
3	С3	24			IV	42	С3	28			IV
4	С3	32			IV	43	С3	28			IV
5	С3	24			IV	44	С3	28			IV
6	С3	24			IV	45	С3	28			IV
7	С3	24			IV	46	С3	32			IV
8	С3	24			IV	47	С3	24			IV
9	С3	32			IV	48	С3	24			IV
10	С3	24			IV	49	С3	24			IV
11	С3	24			IV	50	С3	32			IV
12	С3	36			IV	51	С3	28			IV
13	С3	36			IV	52	С3	24			IV
14	С3	32			IV	53	С3	24			IV
15	С3	28			IV	54	С3	24			IV
16	С3	24			IV	55	С3	28			IV
17	С3	36			IV	56	С3	24			IV
18	С3	32			IV	57	С3	24			IV
19	С3	32			IV	58	С3	28			IV
20	С3	28			IV	59	С3	24			IV
21	С3	32			IV	60	С3	28			IV
22	С3	28			IV	61	С3	24			IV
23	С3	24			IV	62	С3	24			IV
24	С3	28			IV	63	С3	28			IV
25	С3	24			IV	64	С3	24			IV
26	С3	36			IV	65	С3	28			IV
27	С3	28			IV	66	С3	28			IV
28	С3	40			IV	67	С3	24			IV
29	С3	28			IV	68	С3	36			IV
30	С3	32			IV	69	С3	24			IV
31	С3	24			IV	70	С3	32			IV
32	С3	36			IV	71	С3	28			IV
33	С3	28			IV	72	С3	24			IV
34	С3	32			IV	73	С3	24			IV
35	С3	32			IV	74	С3	24			IV
36	С3	32			IV	75	С3	28			IV
37	С3	24			IV	76	С3	28			IV
38	С3	28			IV	77	С3	24			IV
39	С3	28			IV	78	С3	24			IV

Всього пронумеровано дерев: сімдесят вісім
(кількість словами)

Григор
(посада)
Григор
(посада)
Григор
(посада)

[Підпис]
(підпис)
[Підпис]
(підпис)
[Підпис]
(підпис)

Нумерацію і дерелік провели:
Саван М
(ініціали та прізвище)
Одощин М Т
(ініціали та прізвище)
Мосійчук О А
(ініціали та прізвище)

2 10 2021 року

НУМЕРАЦІЙНА ВІДОМІСТЬ ДЕРЕВ,
призначених для вибіркової санітарної рубки

Житомирська область

ДП «Смільчинське лісове господарство»

Лісництво Смільчинське
квартал № 58 виділ № 37

урочище _____
ділянка № 1 площа 5,0 гектарів

Порядковий номер дерева	Порода	Ступінь товщини стовбурів, сантиметрів			Категорія стану дерева, підстава відбору для рубки	Порядковий номер дерева	Порода	Ступінь товщини стовбурів, сантиметрів			Категорія стану дерева, підстава відбору для рубки
		ділові	напівділові	дров'яні				ділові	напівділові	дров'яні	
79	C3	24			VI Спра	118	C3	28			VI Спра
80	—	24			—	119	—	24			—
81	—	28			—	120	—	24			—
82	—	32			—	121	—	24			—
83	—	32			—	122	—	28			—
84	—	28			—	123	—	24			—
85	—	28			—	124	—	24			—
86	—	24			—	125	—	28			—
87	—	24			—	126	—	28			—
88	—	28			—	127	—	32			—
89	—	24			—	128	—	24			—
90	—	24			—	129	—	32			—
91	—	24			—	130	—	28			—
92	—	24			—	131	—	24			—
93	—	24			—	132	—	28			—
94	—	24			—	133	—	24			—
95	—	24			—	134	—	28			—
96	—	28			—	135	—	24			—
97	—	28			—	136	—	24			—
98	—	28			—	137	—	24			—
99	—	24			—	138	—	24			—
100	—	28			—	139	—	24			—
101	—	28			—	140	—	24			—
102	—	24			—	141	—	24			—
103	—	28			—	142	—	24			—
104	—	28			—	143	—	24			—
105	—	32			—	144	—	24			—
106	—	24			—	145	—	28			—
107	—	28			—	146	—	24			—
108	—	24			—	147	—	28			—
109	—	28			—	148	—	24			—
110	—	28			—	149	—	24			—
111	—	28			—	150	—	28			—
112	—	28			—	151	—	28			—
113	—	28			—	152	—	32			—
114	—	24			—	153	—	36			—
115	—	28			—	154	—	24			—
116	—	28			—	155	—	28			—
117	—	28			—	156	—	32			—

Всього пронумеровано дерев: Смідасей Сісін
(кількість словами)

Нумерацію і перелік провели:

Гус 1/2
(посада)

Гус 1/2
(посада)

Гус 1/2
(посада)

[Підпис]
(підпис)

[Підпис]
(підпис)

[Підпис]
(підпис)

Сотан В.В.
(ініціали та прізвище)

Олександр Н.Т.
(ініціали та прізвище)

Сотан В.В.
(ініціали та прізвище)

2 10 20 21 року

НУМЕРАЦІЙНА ВІДОМІСТЬ ДЕРЕВ,
призначених для вибіркової санітарної рубки

Житомирська область

ДП «Смільчинське лісове господарство»

Лісництво
квартал № 58

Меремиська

виділ № 37

урочище
ділянка № 1

площа 5,6 гектарів

Порядковий номер дерева	Порода	Ступінь товщини стовбурів, сантиметрів			Категорія стану дерева, підстава відбору для рубки	Порядковий номер дерева	Порода	Ступінь товщини стовбурів, сантиметрів			Категорія стану дерева, підстава відбору для рубки
		ділові	напівділові	дров'яні				ділові	напівділові	дров'яні	
157	С3	28			IV Ореш						
158	С3	24			IV С						
159	С3	28			IV С						
160	С3	24			IV С						
161	С3	24			IV С						
162	С3	24			IV С						
163	С3	24			IV С						
164	С3	28			IV С						
165	С3	28			IV С						
166	С3	36			IV С						
167	С3	28			IV С						
168	С3	24			IV С						
169	С3	24			IV С						
170	С3	24			IV С						
171	С3	24			IV С						
172	С3	32			IV С						
173	С3	32			IV С						
174	С3	32			IV С						
175	С3	28			IV С						
176	С3	24			IV С						
177	С3	28			IV С						
178	С3	36			IV С						
179	С3	24			IV С						
180	С3	32			IV С						

Всього пронумеровано дерев:

Двадцять годин

(кількість стовбурів)

Тим 12
(посада)
Тим 12
(посада)
Тим 12
(посада)

Тим
(підпис)
Тим
(підпис)
Тим
(підпис)

Нумерацію і перелік провели:

Сотан М
(ініціали та прізвище)
Довжик М
(ініціали та прізвище)
Мосійчук О
(ініціали та прізвище)

2 10 2021 року

НУМЕРАЦІЙНА ВІДОМІСТЬ ДЕРЕВ,
призначених для вибіркової санітарної рубки
Житомирська область
ДП «Смільчинське лісове господарство»

Лісництво Житомирське
квартал № 16 виділ № 11

урочище _____
ділянка № _____ площа 2,4 гектарів

Порядковий номер дерев	Порода	Ступінь товщини стовбурів, сантиметрів			Категорія стану дерев, підстава відбору для рубки	Порядковий номер дерев	Порода	Ступінь товщини стовбурів, сантиметрів			Категорія стану дерев, підстава відбору для рубки
		ділові	напівділові	дров'яні				ділові	напівділові	дров'яні	
1	С		28		IV суход.	40	С		44		IV суход.
2	С		28		IV - " -	41	С		28		IV - " -
3	С		28		IV - " -	42	С		24		IV - " -
4	С		36		IV - " -	43	С		28		IV - " -
5	С		28		IV - " -	44	С		24		IV - " -
6	С		28		IV - " -	45	С		24		IV - " -
7	С		28		IV - " -	46	С		24		IV - " -
8	С		24		IV - " -	47	С		28		IV - " -
9	С		28		IV - " -	48	С		28		IV - " -
10	С		36		IV - " -	49	С		24		IV - " -
11	С		24		IV - " -	50	С		24		IV - " -
12	С		36		IV - " -	51	С		24		IV - " -
13	С		32		IV - " -	52	С		32		IV - " -
14	С		36		IV - " -	53	С		36		IV - " -
15	С		28		IV - " -	54	С		36		IV - " -
16	С		32		IV - " -	55	С		36		IV - " -
17	С		28		IV - " -	56	С		28		IV - " -
18	С		32		IV - " -	57	С		24		IV - " -
19	С		36		IV - " -	58	С		32		IV - " -
20	С		24		IV - " -	59	С		40		IV - " -
21	С		24		IV - " -	60	С		28		IV - " -
22	С		24		IV - " -	61	С		24		IV - " -
23	С		32		IV - " -	62	С		24		IV - " -
24	С		24		IV - " -	63	С		28		IV - " -
25	С		36		IV - " -	64	С		32		IV - " -
26	С		24		IV - " -	65	С		32		IV - " -
27	С		36		IV - " -	66	С		24		IV - " -
28	С		36		IV - " -	67	С		32		IV - " -
29	С		36		IV - " -	68	С		28		IV - " -
30	С		28		IV - " -	69	С		24		IV - " -
31	С		28		IV - " -	70	С		24		IV - " -
32	С		24		IV - " -	71	С		28		IV - " -
33	С		28		IV - " -	72	С		24		IV - " -
34	С		40		IV - " -	73	С		36		IV - " -
35	С		40		IV - " -	74	С		28		IV - " -
36	С		32		IV - " -	75	С		24		IV - " -
37	С		28		IV - " -	76	С		32		IV - " -
38	С		40		IV - " -	77	С		24		IV - " -
39	С		44		IV - " -	78	С		48		IV - " -

Всього пронумеровано дерев: сімдесят вісім
(кількість словами)

Мис А/2
(посада)

Мис А/2
(посада)

Мис А/2
(посада)

[Підпис]
(підпис)
[Підпис]
(підпис)
[Підпис]
(підпис)

Нумерацію і перелік провели:
Саташ В.В.

(ініціали та прізвище)
Одощук М.І.

(ініціали та прізвище)
Валашук С.В.

30 08 20 21 року

НУМЕРАЦІЙНА ВІДОМІСТЬ ДЕРЕВ,
призначених для вибіркової санітарної рубки
Житомирська область
ДП «Ємільчинське лісове господарство»

Лісництво Мирненське
квартал № 45 виділ № 12

урочище _____
ділянка № _____ площа 3,9 гектарів

Порядковий номер дерев	Порода	Ступінь товщини стовбурів, сантиметрів			Категорія стану дерев, підстава відбору для рубки	Порядковий номер дерев	Порода	Ступінь товщини стовбурів, сантиметрів			Категорія стану дерев, підстава відбору для рубки
		ділові	напівділові	дров'яні				ділові	напівділові	дров'яні	
1	С		60		IV суховер	40	С		36		IV суховер
2	С		40		IV -ч-	41	С		44		IV -ч-
3	С		36		IV -ч-	42	С		36		IV -ч-
4	С		56		IV -ч-	43	С		40		IV -ч-
5	С		40		IV -ч-	44	С		32		IV -ч-
6	С		44		IV -ч-	45	С		36		IV -ч-
7	С		48		IV -ч-	46	С		48		IV -ч-
8	С		48		IV -ч-	47	С		52		IV -ч-
9	С		48		IV -ч-	48	С		40		IV -ч-
10	С		44		IV -ч-	49	С		36		IV -ч-
11	С		40		IV -ч-	50	С		44		IV -ч-
12	С		24		IV -ч-	51	С		44		IV -ч-
13	С		44		IV -ч-	52	С		36		IV -ч-
14	С		60		IV -ч-	53	С		40		IV -ч-
15	С		56		IV -ч-	54	С		32		IV -ч-
16	С		52		IV -ч-	55	С		40		IV -ч-
17	С		48		IV -ч-	56	С		36		IV -ч-
18	С		44		IV -ч-	57	С		32		IV -ч-
19	С		44		IV -ч-	58	С		32		IV -ч-
20	С		44		IV -ч-	59	С		40		IV -ч-
21	С		40		IV -ч-	60	С		40		IV -ч-
22	С		36		IV -ч-	61	С		40		IV -ч-
23	С		28		IV -ч-	62	С		40		IV -ч-
24	С		48		IV -ч-	63	С		52		IV -ч-
25	С		60		IV -ч-	64	С		44		IV -ч-
26	С		48		IV -ч-	65	С		36		IV -ч-
27	С		48		IV -ч-	66	С		52		IV -ч-
28	С		40		IV -ч-	67	С		56		IV -ч-
29	С		36		IV -ч-	68	С		36		IV -ч-
30	С		32		IV -ч-	69	С		36		IV -ч-
31	С		24		IV -ч-	70	С		36		IV -ч-
32	С		44		IV -ч-	71	С		28		IV -ч-
33	С		52		IV -ч-	72	С		44		IV -ч-
34	С		52		IV -ч-	73	С		52		IV -ч-
35	С		40		IV -ч-	74	С		48		IV -ч-
36	С		40		IV -ч-	75	С		44		IV -ч-
37	С		32		IV -ч-	76	С		36		IV -ч-
38	С		40		IV -ч-	77	С		40		IV -ч-
39	С		40		IV -ч-	78	С		32		IV -ч-

Всього пронумеровано дерев: Сидоренко Василь
(кількість словами)

Нумерацію і перелік провели:

Міс 1/2
(посада)

Міс 1/2
(посада)

Міс 1/2
(посада)

[Підпис]
(підпис)
[Підпис]
(підпис)
[Підпис]
(підпис)

Саван В.В.
(ініціали та прізвище)

Доброволь Н.І.
(ініціали та прізвище)

Ромашинський С.В.
(ініціали та прізвище)

29 08 2021 року

НУМЕРАЦІЙНА ВІДОМІСТЬ ДЕРЕВ,
призначених для вибіркової санітарної рубки
Житомирська область
ДП «Ємільчинське лісове господарство»

Лісництво Муньківський
квартал № 45 виділ № 12

урочище _____
ділянка № _____ площа 29 гектарів

Порядковий номер дерев	Порода	Ступінь товщини стовбурів, сантиметрів			Категорія стану дерев, підстава відбору для рубки	Порядковий номер дерев	Порода	Ступінь товщини стовбурів, сантиметрів			Категорія стану дерев, підстава відбору для рубки
		ділові	напівділові	дров'яні				ділові	напівділові	дров'яні	
79	С		32		IV сухов.	118	С		36		IV сухов.
80	С		72		IV - II -	119	С		44		IV - II -
81	С		40		IV - II -	120	С		44		IV - II -
82	С		28		IV - II -	121	С		36		IV - II -
83	С		44		IV - II -	122	С		40		IV - II -
84	С		36		IV - II -	123	С		36		IV - II -
85	С		28		IV - II -	124	С		48		IV - II -
86	С		44		IV - II -	125	С		60		IV - II -
87	С		44		IV - II -	126	С		36		IV - II -
88	С		44		IV - II -	127	С		40		IV - II -
89	С		28		IV - II -	128	С		28		IV - II -
90	С		40		IV - II -	129	С		36		IV - II -
91	С		44		IV - II -	130	С		36		IV - II -
92	С		60		IV - II -	131	С		32		IV - II -
93	С		32		IV - II -	132	С		36		IV - II -
94	С		32		IV - II -	133	С		36		IV - II -
95	С		36		IV - II -	134	С		36		IV - II -
96	С		40		IV - II -	135	С		36		IV - II -
97	С		44		IV - II -	136	С		48		IV - II -
98	С		40		IV - II -	137	С		48		IV - II -
99	С		32		IV - II -	138	С		40		IV - II -
100	С		48		IV - II -	139	С		40		IV - II -
101	С		40		IV - II -	140	С		48		IV - II -
102	С		32		IV - II -	141	С		36		IV - II -
103	С		36		IV - II -	142	С		44		IV - II -
104	С		48		IV - II -	143	С		32		IV - II -
105	С		32		IV - II -	144	С		40		IV - II -
106	С		40		IV - II -	145	С		28		IV - II -
107	С		36		IV - II -	146	С		40		IV - II -
108	С		32		IV - II -	147	С		36		IV - II -
109	С		48		IV - II -	148	С		44		IV - II -
110	С		36		IV - II -	149	С		32		IV - II -
111	С		40		IV - II -	150	С		36		IV - II -
112	С		36		IV - II -	151	С		36		IV - II -
113	С		36		IV - II -	152	С		28		IV - II -
114	С		40		IV - II -	153	С		56		IV - II -
115	С		40		IV - II -	154	С		32		IV - II -
116	С		36		IV - II -	155	С		40		IV - II -
117	С		48		IV - II -	156	С		44		IV - II -

Всього пронумеровано дерев: сісоросяї відси
(кількість словами)

Нумерацію і перелік провели:

Грице А.І.
(посада)

Грице А.І.
(посада)

Грице А.І.
(посада)

[Підпис]
(підпис)

[Підпис]
(підпис)

[Підпис]
(підпис)

Саган В.В.
(ініціали та прізвище)

Родзич М.І.
(ініціали та прізвище)

Родзич С.В.
(ініціали та прізвище)

29 08 2021 року

ДП «Ємільчинське лісове господарство»

квартал № 45

виділ № 12

ділянка №

площа 39 гектарів

Порядковий номер дерев	Порода	Ступінь товщини стовбурів, сантиметрів			Категорія стану дерев, підстава відбору для рубки	Порядковий номер дерев	Порода	Ступінь товщини стовбурів, сантиметрів			Категорія стану дерев, підстава відбору для рубки																																																																																																		
		ділові	напівділові	дров'яні				ділові	напівділові	дров'яні																																																																																																			
157	C		52		158	C		32		159	C		48		160	C		36		161	C		48		162	C		40		163	C		32		164	C		36		165	C		40		166	C		32		167	C		44		168	C		36		169	C		36		170	C		36		171	C		40		172	C		32		173	C		48		174	C		36		175	C		44		176	C		44		177	C		44		178	C		40	

Всього пронумеровано дерев:

(КІЛЬКІСТЬ СЛОВАМИ)

Гусе МЗ
(посада)

(посада)

Гусе 1/2
(посада)

(посада)

Тисе 1/2
(посада)

(посада)

Нумерацію і перелік провели:

Сазал Б.В.

(ініціали та прізвище)

ОБОЗНАЧ. М. І.

(ініціали та прізвище)

Росагучи С.В.

(ініціали та прізвище)

29 of 2021 року

НУМЕРАЦІЙНА ВІДОМІСТЬ ДЕРЕВ,
призначених для вибіркової санітарної рубки

Житомирська область

ДП «Ємільчинське лісове господарство»

Лісництво
квартал № 26

Житомирська
виділ № 3

урочище
ділянка №

площа 6,8 гектарів

Порядковий номер дерева	Порода	Ступінь товщини стовбурів, сантиметрів			Категорія стану дерева, підстава відбору для рубки	Порядковий номер дерева	Порода	Ступінь товщини стовбурів, сантиметрів			Категорія стану дерева, підстава відбору для рубки
		ділові	напівділові	дров'яні				ділові	напівділові	дров'яні	
1	С	36			ІІ Сирок	40	С		28		ІІ Сирок
2	С		28		ІІ	41	С			32	ІІ Сирок
3		36			ІІІ	42		24			ІІ Сирок
4		32			ІІІ	43	2	32			ІІІ
5		32			ІІІ	44		28			ІІІ
6		28			ІІІ	45				28	ІІ Сирок
7		28			ІІІ	46				28	ІІ Сирок
8			32		ІІІ	47				28	ІІ Сирок
9			32		ІІІ	48				28	ІІ Сирок
10			32		ІІІ	49				28	ІІ Сирок
11		28			ІІІ	50				24	ІІ Сирок
12			28		ІІІ	51				32	ІІ Сирок
13			32		ІІІ	52				28	ІІ Сирок
14		32			ІІІ	53				24	ІІ Сирок
15				28	ІІ Сирок	54				24	ІІ Сирок
16		24			ІІІ Сирок	55				24	ІІ Сирок
17				24	ІІ Сирок	56				24	ІІ Сирок
18			28		ІІ Сирок	57				28	ІІ Сирок
19			36		ІІ	58				24	ІІ Сирок
20		24			ІІІ	59				24	ІІ Сирок
21			24		ІІ	60				24	ІІ Сирок
22		28			ІІІ	61		36			ІІІ Сирок
23			32		ІІ	62				24	ІІ Сирок
24		28			ІІ	63				24	ІІ Сирок
25		28			ІІІ	64		36			ІІІ Сирок
26		28			ІІІ	65		24			ІІІ
27		32			ІІІ	66		28			ІІІ
28			28		ІІ	67		36			ІІІ
29			32		ІІ	68			28		ІІ
30			36		ІІ	69			28		ІІ
31		32			ІІ	70			28		ІІ
32		32			ІІІ	71				36	ІІ Сирок
33			32		ІІ	72				40	ІІ Сирок
34			28		ІІ	73				24	ІІ
35		36			ІІІ	74				24	ІІ
36		32			ІІІ	75		28			ІІ Сирок
37		36			ІІІ	76				28	ІІ Сирок
38		32			ІІІ	77				24	ІІ Сирок
39			36		ІІ	78				24	ІІ

Всього пронумеровано дерев: Цицегесей Сирок
(кількість словами)

Нумерацію і перелік провели:

Жука ІІ
(посада)
Жука ІІ
(посада)
Жука ІІ
(посада)

Жука ІІ
(підпис)
Жука ІІ
(підпис)
Жука ІІ
(підпис)

Саван ІІІ
(ініціали та прізвище)
Мосійчук ОІ
(ініціали та прізвище)
Мосійчук МІ
(ініціали та прізвище)

26 08 2021 року

НУМЕРАЦІЙНА ВІДОМІСТЬ ДЕРЕВ,
призначених для вибіркової санітарної рубки

Житомирська область

ДП «Ємільчинське лісове господарство»

Лісництво
квартал № 26

виділ № 3

урочище
ділянка №

площа 6,5 гектарів

Порядковий номер дерева	Порода	Ступінь товщини стовбурів, сантиметрів			Категорія стану дерева, підстава відбору для рубки	Порядковий номер дерева	Порода	Ступінь товщини стовбурів, сантиметрів			Категорія стану дерева, підстава відбору для рубки
		ділові	напівділові	дров'яні				ділові	напівділові	дров'яні	
79	С			24	Сирі	118	С		28		Сирі
80	С			24	Сирі	119	С		32		Сирі
81	С			28	Сирі	120	С		28		Сирі
82	С			28	Сирі	121	С		28		Сирі
83	С			24	Сирі	122	С	28			Сирі
84	С			24	Сирі	123	С	28			Сирі
85	С			28	Сирі	124	С		24		Сирі
86	С			28	Сирі	125	С		24		Сирі
87	С			40	Сирі	126	С		40		Сирі
88	С			24	Сирі	127	С		28		Сирі
89	С			24	Сирі	128	С		28		Сирі
90	С	28			Сирі	129	С	32			Сирі
91	С			36	Сирі	130	С		40	28	Сирі
92	С			28	Сирі	131	С		40		Сирі
93	С			24	Сирі	132	С		28		Сирі
94	С		32		Сирі	133	С	36			Сирі
95	С		44		Сирі	134	С		24		Сирі
96	С			28	Сирі	135	С		28		Сирі
97	С	28			Сирі	136	С	40			Сирі
98	С			24	Сирі	137	С		32		Сирі
99	С			24	Сирі	138	С		44		Сирі
100	С			32	Сирі	139	С		28		Сирі
101	С			28	Сирі	140	С		28		Сирі
102	С			32	Сирі	141	С	36			Сирі
103	С			32	Сирі	142	С			24	Сирі
104	С			28	Сирі	143	С	44			Сирі
105	С			32	Сирі	144	С	40			Сирі
106	С			36	Сирі	145	С	32			Сирі
107	С		32		Сирі	146	С	32			Сирі
108	С			28	Сирі	147	С		28		Сирі
109	С			32	Сирі	148	С	32			Сирі
110	С			24	Сирі	149	С			24	Сирі
111	С		28		Сирі	150	С	28			Сирі
112	С			32	Сирі	151	С		28		Сирі
113	С		32		Сирі	152	С	28			Сирі
114	С			40	Сирі	153	С		28		Сирі
115	С		32		Сирі	154	С	44			Сирі
116	С		28		Сирі	155	С		32		Сирі
117	С			28	Сирі	156	С	40			Сирі

Всього пронумеровано дерев: Сирі 156
(кількість словами)

Нумерацію і перелік провели:

Тимаш
(посада)
Тимаш
(посада)
Тимаш
(посада)

[Підпис]
(підпис)
[Підпис]
(підпис)

Сатан ВВ
(ініціали та прізвище)
Машин ОВ
(ініціали та прізвище)
Бозний МІ
(ініціали та прізвище)

26 08 2021 року

НУМЕРАЦІЙНА ВІДОМІСТЬ ДЕРЕВ,
призначених для вибіркової санітарної рубки

Житомирська область

ДП «Ємільчинське лісове господарство»

Лісництво
квартал № 26

Житомирська
виділ № 3

урочище
ділянка №

площа 6,5 гектарів

Порядковий номер дерева	Порода	Ступінь товщини стовбурів, сантиметрів			Категорія стану дерева, підстава вибору для рубки	Порядковий номер дерева	Порода	Ступінь товщини стовбурів, сантиметрів			Категорія стану дерева, підстава вибору для рубки
		ділові	напівділові	дров'яні				ділові	напівділові	дров'яні	
157	С3		28		IV Сухол	196	С3	32			III Сухол
158	С3		24		IV	197	С3	28			IV
159	2	28			IV	198	2	44			III
160	2			28	V	199	2	32			IV
161	2	40			III	200	2	28			III
162	2		28		IV	201	2	36			IV
163	2	44			III	202	2	28			IV
164	2	32			III	203	2	32			IV
165	2		24		IV	204	2	28			III
166	2		28		IV	205	2	32			IV
167	2	28			III	206	2	28			IV
168	2	28			III	207	2	32			IV
169	2			24	V	208	2	40			III
170	2	40			III	209	2	32			IV
171	2	28			III	210	2	32			IV
172	2		32		IV	211	2	36			IV
173	2	36			III	212	2	28			V
174	2		28		IV	213	2	32			III
175	2	32			III	214	2	32			IV
176	2		32		IV	215	2	28			III
177	2	36			III	216	2	28			III
178	2		32		IV	217	2	32			III
179	2		28		IV	218	2	28			III
180	2	32			III	219	2	28			III
181	2		28		IV	220	2	32			III
182	2		28		IV	221	2	32			III
183	2	32			III	222	2	28			IV
184	2	36			III	223	2	36			III
185	2	28			III	224	2	36			III
186	2	28			III	225	2	28			IV
187	2	28			III	226	2	40			III
188	2	36			III	227	2	28			IV
189	2	32			III	228	2	28			III
190	2			24	V	229	2	28			IV
191	2	28			III	230	2	40			III
192	2	32			III	231	2	32			IV
193	2	36			III	232	2	40			III
194	2	40			III	233	2	40			III
195	2	28			III	234	2	32			IV

Всього пронумеровано дерев: Смисловий перелік
(кількість слів)

Нумерацію перелік провели:

Григор'юк
(посада)

Григор'юк
(посада)

Григор'юк
(посада)

Григор'юк
(підпис)

Григор'юк
(підпис)

Григор'юк
(підпис)

Саван
(ініціали та прізвище)

Мосійчук
(ініціали та прізвище)

Добрянський
(ініціали та прізвище)

Добрянський
(ініціали та прізвище)

26 08 2024 року

НУМЕРАЦІЙНА ВІДОМІСТЬ ДЕРЕВ,
призначених для вибіркової санітарної рубки

Житомирська область

ДП «Ємільчинське лісове господарство»

Лісництво Мечинське
квартал № 46 виділ № 17

урочище _____
ділянка № _____ площа 2,5 гектарів

Порядковий номер дерева	Порода	Ступінь товщини стовбурів, сантиметрів			Категорія стану дерева, підстава відбору для рубки	Порядковий номер дерева	Порода	Ступінь товщини стовбурів, сантиметрів			Категорія стану дерева, підстава відбору для рубки
		ділові	напівділові	дров'яні				ділові	напівділові	дров'яні	
1	C		24		IV Вигорів						
2	C		28		IV -II-						
3	C		32		IV -II-						
4	C		24		IV -II-						
5	C		24		IV -II-						
6	C		24		IV -II-						
7	C		36		IV -II-						
8	C		28		IV -II-						
9	C		28		IV -II-						
10	C		28		IV -II-						
11	C		32		IV -II-						
12	C		32		IV -II-						
13	C		24		IV -II-						
14	C		36		IV -II-						
15	C		28		IV -II-						
16	C		32		IV -II-						
17	C		40		IV -II-						
18	C		24		IV -II-						
19	C		36		IV -II-						
20	C		32		IV -II-						
21	C		24		IV -II-						
22	C		28		IV -II-						
23	C		36		IV -II-						
24	C		36		IV -II-						
25	C		40		IV -II-						
26	C		28		IV -II-						
27	C		28		IV -II-						
28	C		36		IV -II-						
29	C		36		IV -II-						
30	C		28		IV -II-						

Всього пронумеровано дерев: Три дерева
(кількість словами)

Нумерацію і перелік провели:

Григор'єв А.І.
(посада)

Григор'єв А.І.
(посада)

Григор'єв А.І.
(посада)

Рубин
(підпис)

Рубин
(підпис)

Рубин
(підпис)

Сатан Б.В.
(ініціали та прізвище)

Рубин А.І.
(ініціали та прізвище)

Валашин С.В.
(ініціали та прізвище)

2 09 20 21 року

Назва лісництва	Квартали	Характеристика насадження	Найменування шкідників, хвороб та інших причин пошкодження лісу. Час виявлення	Площа охоплена шкідниками та хворобами	Інтенсивність зараження (число шкідників на одиницю виміру, м2, дерево і т.д.) характер пошкодження
1	2	3	4	5	6
Королівське	71/24	70с 2бп 10с	Грушевішні	2.9	
	71/25	70с 2бп 10с 1с	—	1.8	
	75/15/1	5бп 2бп 10с 10с	—	7.6	
	25/15/1	5бп 2бп 10с 10с	—	2.2	
	72/22	5с 3с 2с 2с 1с 1с	Грушевішні несправні	5.0	
	78/5	4с 3с 1с 2с 1с 1с	Кордовий некроз	6.2	
	78/14/1	5с 3с 1с 3с 1с 1с	Грушевішні несправні	7.0	
	4/12	9с 1бп + 0с	Веретовий некроз	2.0	
	4/14	5с 3с 5бп	—	2.0	
	10/8	7с 3с 2бп 1бп	—	2.1	
	26/44	8с 3с 1с 1бп	—	1.2	
	29/10/1	8с 3с 2бп	—	1.2	
	31/13/1	8с 3с 1бп	—	2.0	
	40/5/1	10с 3с	—	2.6	
	43/22/1	10с 3с	—	1.0	
	53/1/1	5с 3с 3бп 10с 1бп	Витравлені / бурелом	2.5	
	75/1	6с 3с 1с 1бп 1с 1с	Витравлені / бурелом	16.9	
	75/4	6с 3с 3с 1бп	—	5.5	
	75/8	5с 3с 3с 2бп	—	7.8	
	75/9	7бп 3с 3с	—	1.9	
	75/10	7с 2с 2бп	—	1.2	
	75/12	8бп 4с 2бп	—	2.0	
	75/13	8с 3с 2с 3с	—	2.3	
	75/16	6с 3с 1с 2с 1бп	—	2.7	
	75/17	7с 3с 2с 3с 1бп	—	0.9	
	75/18	9с 3с 1бп + 0с	—	0.5	

ПОВІДОМЛЕННЯ
про появу ознак погіршення санітарного стану лісових насаджень

Житомирська область

(Автономна Республіка Крим, область)

ДП «Мільчинське ЛГ»

(найменування власника лісів, постійного лісокористувача)

Лісництво Королівське урочище _____
квартал № 4 виділ № 12 ділянка № _____ площа 2.0 гектарів

Таксаційна характеристика насадження

Склад 90% 15% 5% вік 65 років, бонітет 1, середній діаметр 26 сантиметрів, середня висота 21 метрів, повнота 0.7, тип лісу В+ДСВ, рельєф рівнинний, експозиція _____, ґрунт дерново-підзолистий підріст _____, підлісок _____

Лісопатологічна характеристика насадження

Вид пошкодження насадження (лісова пожежа, буревій, сніголам, обледеніння, відмирання та всихання дерев, захаращеність, об'їдання шкідниками хвої/листя, наявність гусені, масовий літ метеликів, опадання хвої/листя, відлущення кори на стовбурах та інші ознаки, не характерні для нормального стану дерев) висихання дерев

Ступінь пошкодження, ураження: слабке
(поодинокі, слабке, середнє, сильне)

Вид розподілу пошкоджених дерев: куртинний
(поодинокі, групові, куртинні)

Обсяг ушкодженої деревини на 1 гектарі (окомірно) 10 куб. метрів, у тому числі сухостійної 9 куб. метрів

Ознаки погіршення стану лісових насаджень виявив:

Ст.м/лісу _____ (посада) _____ (підпис) _____ (ініціали та прізвище)
9 08 2021 року

Лісничий _____ (лісничий (помічник лісничого)) _____ (підпис) _____ (ініціали та прізвище)
9 08 2021 року

Висновок інженера відділу (сектору) охорони і захисту лісу державного лісогосподарського (лісомисливського) підприємства або представника державного спеціалізованого лісозахисного підприємства щодо необхідності здійснення лісозахисних чи інших заходів з поліпшення санітарного стану лісів за результатами огляду санітарного стану лісової ділянки:

погляд ЄРВ _____ (посада) _____ (підпис) _____ (ініціали та прізвище)
10 жовтня 21 року

10 08 2021 року

ПОВІДОМЛЕННЯ
про появу ознак погіршення санітарного стану лісових насаджень

Житомирська область

(Автономна Республіка Крим, область)

ДП «Мільчинське ЛГ»

(найменування власника лісів, постійного лісокористувача)

Лісництво Королівське урочище _____
квартал № 4 виділ № 14 ділянка № _____ площа 8.0 гектарів

Таксаційна характеристика насадження

Склад С3 С5а вік 65 років, бонітет 1, середній діаметр 26 сантиметрів, середня висота 21 метрів, повнота 0.7, тип лісу В3 ДС, рельєф рівнинний, експозиція _____, ґрунт середньопідзолисто-лісовий, підріст _____, підлісок _____

Лісопатологічна характеристика насадження

Вид пошкодження насадження (лісова пожежа, буревій, сніголам, обледеніння, відмирання та всихання дерев, захаращеність, об'їдання шкідниками хвої/листя, наявність гусені, масовий літ метеликів, опадання хвої/листя, відлущення кори на стовбурах та інші ознаки, не характерні для нормального стану дерев) всихання

Ступінь пошкодження, ураження: поодинокі
(поодинокі, слабке, середнє, сильне)

Вид розподілу пошкоджених дерев: куртинні
(поодинокі, груповий, куртинний)

Обсяг ушкодженої деревини на 1 гектарі (окомірно) 15 куб. метрів, у тому числі сухостійної 12 куб. метрів

Ознаки погіршення стану лісових насаджень виявив:

<u>Ст.м/лісу</u>	<u>М.С.</u>	<u>Рос. О.С.</u>
(посада)	(підпис)	(ініціали та прізвище)
<u>9 08 2021</u> року		
<u>Лісничий</u>	<u>М.Ю. Колісниченко</u>	<u>М.Ю. Колісниченко</u>
(лісничий (помічник лісничого))	(підпис)	(ініціали та прізвище)

9 08 2021 року

Висновок інженера відділу (сектору) охорони і захисту лісу державного лісогосподарського (лісомисливського) підприємства або представника державного спеціалізованого лісозахисного підприємства щодо необхідності здійснення лісозахисних чи інших заходів з поліпшення санітарного стану лісів за результатами огляду санітарного стану лісової ділянки:

<u>посада</u>	<u>СРБ</u>	<u>Романчук О.В.</u>
(посада)	(підпис)	(ініціали та прізвище)
<u>10 08 2021</u> року		

ПОВІДОМЛЕННЯ
про появу ознак погіршення санітарного стану лісових насаджень

Житомирська область

(Автономна Республіка Крим, область)

ДП «Мільчинське ЛГ»

(найменування власника лісів, постійного лісокористувача)

Лісництво Королівське урочище _____
квартал № 18 виділ № 8 ділянка № _____ площа 2,1 гектарів

Таксаційна характеристика насадження

Склад 70% 18, вік 53 років, бонітет 1, середній діаметр 28 сантиметрів,
середня висота 22 метрів, повнота 0,7, тип лісу СЗГДС, рельєф
рівнинний експозиція _____, ґрунт дрібно-піщанистий підріст
_____, підлісок _____

Лісопатологічна характеристика насадження

Вид пошкодження насадження (лісова пожежа, буревій, сніголам, обледеніння, відмирання та всихання дерев, захаращеність, об'їдання шкідниками хвої/листя, наявність гусені, масовий літ метеликів, опадання хвої/листя, відлущення кори на стовбурах та інші ознаки, не характерні для нормального стану дерев) обгорб, відмирання та всихання

Ступінь пошкодження, ураження: середнє
(поодинокі, слабке, середнє, сильне)

Вид розподілу пошкоджених дерев: поодинокі
(поодинокі, групові, куртинні)

Обсяг ушкодженої деревини на 1 гектарі (окомірно) 16 куб. метрів, у тому числі сухостійної 13 куб. метрів

Ознаки погіршення стану лісових насаджень виявив:

Ст.м/лісу _____ (посада) _____ (підпис) _____ (ініціали та прізвище)
9 08 20 21 року

Лісничий _____ (лісничий (помічник лісничого)) _____ (підпис) _____ (ініціали та прізвище)
9 08 20 21 року

Висновок інженера відділу (сектору) охорони і захисту лісу державного лісогосподарського (лісомисливського) підприємства або представника державного спеціалізованого лісозахисного підприємства щодо необхідності здійснення лісозахисних чи інших заходів з поліпшення санітарного стану лісів за результатами огляду санітарного стану лісової ділянки:

Потребує СРВ _____ (посада) _____ (підпис) _____ (ініціали та прізвище)
10 08 20 21 року

ПОВІДОМЛЕННЯ
про появу ознак погіршення санітарного стану лісових насаджень

Житомирська область

(Автономна Республіка Крим, область)

ДП «Мільчинське ЛГ»

(найменування власника лісів, постійного лісокористувача)

Лісництво Королівське урочище _____
квартал № 26 виділ № 44 ділянка № _____ площа 1.2 гектарів

Таксаційна характеристика насадження

Склад БС₃ Д₄ 16₂ вік 66 років, бонітет 1, середній діаметр 28 сантиметрів, середня висота 25 метрів, повнота 0.7, тип лісу Б₂ ДС, рельєф рівнинний, експозиція _____, ґрунт жовто-чорний, підріст _____, підлісок _____

Лісопатологічна характеристика насадження

Вид пошкодження насадження (лісова пожежа, буревій, сніголам, обледеніння, відмирання та всихання дерев, захаращеність, об'їдання шкідниками хвої/листя, наявність гусені, масовий літ метеликів, опадання хвої/листя, відлущення кори на стовбурах та інші ознаки, не характерні для нормального стану дерев) всихання

Ступінь пошкодження, ураження: слабке
(поодинокі, слабке, середнє, сильне)

Вид розподілу пошкоджених дерев: куртинний
(поодинокі, груповий, куртинний)

Обсяг ушкодженої деревини на 1 гектарі (окомірно) 15 куб. метрів, у тому числі сухостійної 14 куб. метрів

Ознаки погіршення стану лісових насаджень виявив:

Ст.м/лісу

(посада)

(підпис)

(ініціали та прізвище)

9 08 2021 року

Лісничий

(лісничий (помічник
лісничого))

(підпис)

М.Ю.Колісніченко

(ініціали та прізвище)

9 08 2021 року

Висновок інженера відділу (сектору) охорони і захисту лісу державного лісогосподарського (лісомисливського) підприємства або представника державного спеціалізованого лісозахисного підприємства щодо необхідності здійснення лісозахисних чи інших заходів з поліпшення санітарного стану лісів за результатами огляду санітарного стану лісової ділянки:

інженер ЗП

(посада)

(підпис)

(ініціали та прізвище)

10 08 2021 року

ПОВІДОМЛЕННЯ
про появу ознак погіршення санітарного стану лісових насаджень

Житомирська область

(Автономна Республіка Крим, область)

ДП «Мільчинське ЛГ»

(найменування власника лісів, постійного лісокористувача)

Лісництво Королівське урочище _____
квартал № 29 виділ № 10 ділянка № _____ площа 1.2 гектарів

Таксаційна характеристика насадження

Склад 8С3 2Б1 + 1Д1 вік 69 років, бонітет 1, середній діаметр 30 сантиметрів, середня висота 26 метрів, повнота 0.7, тип лісу Б3 ДСА, рельєф рівнинний, експозиція _____, ґрунт дерново-підзолисті, підріст _____, підлісок _____

Лісопатологічна характеристика насадження

Вид пошкодження насадження (лісова пожежа, буревій, сніголам, обледеніння, відмирання та всихання дерев, захаращеність, об'їдання шкідниками хвої/листя, наявність гусені, масовий літ метеликів, опадання хвої/листя, відлущення кори на стовбурах та інші ознаки, не характерні для нормального стану дерев) _____

Ступінь пошкодження, ураження: всихання, великий короїд
(поодинокі, слабке, середнє, сильне)

Вид розподілу пошкоджених дерев: куртинний
(поодинокі, групові, куртинні)

Обсяг ушкодженої деревини на 1 гектарі (окомірно) 15 куб. метрів, у тому числі сухостійної 13 куб. метрів

Ознаки погіршення стану лісових насаджень виявив:

<u>Ст.м/лісу</u>	<u>[підпис]</u>	<u>Рос О. В</u>
(посада)	(підпис)	(ініціали та прізвище)

<u>9 08 20 21</u> року		
<u>Лісничий</u>	<u>[підпис]</u>	<u>М.Ю.Колісніченко</u>
(лісничий (помічник лісничого))	(підпис)	(ініціали та прізвище)

9 08 20 21 року

Висновок інженера відділу (сектору) охорони і захисту лісу державного лісогосподарського (лісомисливського) підприємства або представника державного спеціалізованого лісозахисного підприємства щодо необхідності здійснення лісозахисних чи інших заходів з поліпшення санітарного стану лісів за результатами огляду санітарного стану лісової ділянки:

<u>пожежа, короїд</u>	<u>[підпис]</u>	<u>Романчук С. В</u>
<u>інженер</u>	(підпис)	(ініціали та прізвище)

10 08 20 21 року

ПОВІДОМЛЕННЯ
про появу ознак погіршення санітарного стану лісових насаджень

Житомирська область

(Автономна Республіка Крим, область)

ДП «Мільчинське ЛГ»

(найменування власника лісів, постійного лісокористувача)

Лісництво Королівське урочище _____
квартал № 31 виділ № 18 ділянка № 4 площа 2.0 гектарів

Таксаційна характеристика насадження

Склад 8С3/БН/ДБ вік 69 років, бонітет 1, середній діаметр 26 сантиметрів,
середня висота 22 метрів, повнота 0.7, тип лісу БзДС, рельєф
рівнинний, експозиція _____, ґрунт дерново-підзолистий, підріст
_____, підлісок _____

Лісопатологічна характеристика насадження

Вид пошкодження насадження (лісова пожежа, буревій, сніголам, обледеніння, відмирання та всихання дерев, захаращеність, об'їдання шкідниками хвої/листя, наявність гусені, масовий літ метеликів, опадання хвої/листя, відлущення кори на стовбурах та інші ознаки, не характерні для нормального стану дерев) _____

Ступінь пошкодження, ураження: слабке
(поодинокі, слабке, середнє, сильне)

Вид розподілу пошкоджених дерев: куртинний
(поодинокі, групові, куртинні)

Обсяг ушкодженої деревини на 1 гектарі (окомірно) 15 куб. метрів, у тому числі сухостійної 13 куб. метрів

Ознаки погіршення стану лісових насаджень виявив:

Ст.м/лісу _____ (посада) _____ (підпис) Рос О.М (ініціали та прізвище)

9 08 2021 року
Лісничий _____ (лісничий (помічник лісничого) _____ (підпис) М.Ю.Колісніченко (ініціали та прізвище)

9 08 2021 року

Висновок інженера відділу (сектору) охорони і захисту лісу державного лісгосподарського (лісомисливського) підприємства або представника державного спеціалізованого лісозахисного підприємства щодо необхідності здійснення лісозахисних чи інших заходів з поліпшення санітарного стану лісів за результатами огляду санітарного стану лісової ділянки:

пошкоджене СРВ
інженер З.П _____ (посада) _____ (підпис) Романчук С.В (ініціали та прізвище)

10 08 2021 року

ПОВІДОМЛЕННЯ
про появу ознак погіршення санітарного стану лісових насаджень

Житомирська область

(Автономна Республіка Крим, область)

ДП «Мільчинське ЛГ»

(найменування власника лісів, постійного лісокористувача)

Лісництво Королівське урочище _____
квартал № 40 виділ № 5 ділянка № 1 площа 2.6 гектарів

Таксаційна характеристика насадження

Склад 10С8Б, вік 68 років, бонітет 1, середній діаметр 28 сантиметрів,
середня висота 24 метрів, повнота 0.8, тип лісу В3ДС, рельєф рівнинний,
експозиція _____, ґрунт серіозно-підзолистий, підріст _____, підлісок _____

Лісопатологічна характеристика насадження

Вид пошкодження насадження (лісова пожежа, буревій, сніголам, обледеніння, відмирання та всихання дерев, захаращеність, об'їдання шкідниками хвої/листя, наявність гусені, масовий літ метеликів, опадання хвої/листя, відлущення кори на стовбурах та інші ознаки, не характерні для нормального стану дерев) всихання
крупновеликий корт

Ступінь пошкодження, ураження: слабке
(поодинокі, слабке, середнє, сильне)

Вид розподілу пошкоджених дерев: куртинний
(поодинокі, групові, куртинні)

Обсяг ушкодженої деревини на 1 гектарі (окомірно) 15 куб. метрів, у тому числі сухостійної 13 куб. метрів

Ознаки погіршення стану лісових насаджень виявив:

Ст.м/лісу _____ М.Ю. Колісниченко
(посада) _____ (підпис) _____ (ініціали та прізвище)

9 08 20 21 року

Лісничий _____ М.Ю. Колісниченко
(лісничий (помічник лісничого)) _____ (підпис) _____ (ініціали та прізвище)

9 08 20 21 року

Висновок інженера відділу (сектору) охорони і захисту лісу державного лісогосподарського (лісомисливського) підприємства або представника державного спеціалізованого лісозахисного підприємства щодо необхідності здійснення лісозахисних чи інших заходів з поліпшення санітарного стану лісів за результатами огляду санітарного стану лісової ділянки:

необхідно СРВ _____ М.Ю. Колісниченко
(посада) _____ (підпис) _____ (ініціали та прізвище)

10 08 20 21 року

ПОВІДОМЛЕННЯ
про появу ознак погіршення санітарного стану лісових насаджень

Житомирська область

(Автономна Республіка Крим, область)

ДП «Мільчинське ЛГ»

(найменування власника лісів, постійного лісокористувача)

Лісництво Королівське урочище _____
квартал № 43 виділ № 22 ділянка № 1 площа 1.0 гектарів

Таксаційна характеристика насадження

Склад 100% бм, вік 70 років, бонітет 4, середній діаметр 20 сантиметрів,
середня висота 15 метрів, повнота 0.9, тип лісу НГС, рельєф хвилястий,
експозиція _____, ґрунт _____, підріст _____, підлісок _____

Лісопатологічна характеристика насадження

Вид пошкодження насадження (лісова пожежа, буревій, сніголам, обледеніння, відмирання та всихання дерев, захаращеність, об'їдання шкідниками хвої/листя, наявність гусені, масовий літ метеликів, опадання хвої/листя, відлущення кори на стовбурах та інші ознаки, не характерні для нормального стану дерев) всихання

Верхівний коротг

Ступінь пошкодження, ураження: слабке
(поодинокі, слабке, середнє, сильне)

Вид розподілу пошкоджених дерев: куртинний
(поодинокі, групові, куртинні)

Обсяг ушкодженої деревини на 1 гектарі (окомірно) 10 куб. метрів, у тому числі сухостійної 8 куб. метрів

Ознаки погіршення стану лісових насаджень виявив:

Ст.м/лісу

(посада)

(підпис)

(ініціали та прізвище)

9 08 20 21 року

Лісничий

(лісничий (помічник
лісничого))

(підпис)

М.Ю.Колісніченко

(ініціали та прізвище)

9 08 20 21 року

Висновок інженера відділу (сектору) охорони і захисту лісу державного лісогосподарського (лісомисливського) підприємства або представника державного спеціалізованого лісозахисного підприємства щодо необхідності здійснення лісозахисних чи інших заходів з поліпшення санітарного стану лісів за результатами огляду санітарного стану лісової ділянки:

наряд СРБ

(посада)

(підпис)

(ініціали та прізвище)

10 08 20 21 року

ПОВІДОМЛЕННЯ
про появу ознак погіршення санітарного стану лісових насаджень

Житомирська область

(Автономна Республіка Крим, область)

ДП «Мільчинське ЛГ»

(найменування власника лісів, постійного лісокористувача)

Лісництво Королівське урочище _____
квартал № 53 виділ № 1 ділянка № 1 площа 2,5 гектарів

Таксаційна характеристика насадження

Склад 503510.16 вік 75 років, бонітет 1, середній діаметр 28 сантиметрів, середня висота 24 метрів, повнота 0,7, тип лісу С3 ГДС, рельєф рівнинний, експозиція _____, ґрунт дрібно-підзолистий, підріст _____, підлісок _____

Лісопатологічна характеристика насадження

Вид пошкодження насадження (лісова пожежа, буревій, сніголам, обледеніння, відмирання та всихання дерев, захаращеність, об'їдання шкідниками хвої/листя, наявність гусені, масовий літ метеликів, опадання хвої/листя, відлущення кори на стовбурах та інші ознаки, не характерні для нормального стану дерев) зупинення, відмирання

та всихання дерев, відмирання, бурелом
Ступінь пошкодження, ураження: поодинокі
(поодинокі, слабе, середнє, сильне)

Вид розподілу пошкоджених дерев: поодинокі
(поодинокі, групові, куртинні)

Обсяг ушкодженої деревини на 1 гектарі (окомірно) 16 куб. метрів, у тому числі сухостійної 10 куб. метрів

Ознаки погіршення стану лісових насаджень виявив:

<u>Ст.м/лісу</u>	<u>[підпис]</u>	<u>Мельничий П.Г.</u>
(посада)	(підпис)	(ініціали та прізвище)
<u>9 08 20 21</u> року		
<u>Лісничий</u>	<u>[підпис]</u>	<u>М.Ю.Колісниченко</u>
(лісничий (помічник лісничого))	(підпис)	(ініціали та прізвище)

9 08 20 21 року

Висновок інженера відділу (сектору) охорони і захисту лісу державного лісогосподарського (лісомисливського) підприємства або представника державного спеціалізованого лісозахисного підприємства щодо необхідності здійснення лісозахисних чи інших заходів з поліпшення санітарного стану лісів за результатами огляду санітарного стану лісової ділянки:

<u>Потрує СРВ</u>	<u>[підпис]</u>	<u>Романчук С.В.</u>
<u>інж. ЗЛ</u>	(підпис)	(ініціали та прізвище)
(посада)		
<u>10 08 20 21</u> року		

ПОВІДОМЛЕННЯ
про появу ознак погіршення санітарного стану лісових насаджень

Житомирська область

(Автономна Республіка Крим, область)

ДП «Міличинське ЛГ»

(найменування власника лісів, постійного лісокористувача)

Лісництво Королівське урочище _____
квартал № 26 виділ № 1 ділянка № _____ площа 16,9 гектарів

Таксаційна характеристика насадження

Склад 60% хв. 40% д. вік 60 років, бонітет 2, середній діаметр _____ сантиметрів,
середня висота _____ метрів, повнота 0,9, тип лісу св. д. с., рельєф
рівнинний, експозиція _____, ґрунт дер. - підзолистий, підріст
_____, підлісок _____

Лісопатологічна характеристика насадження

Вид пошкодження насадження (лісова пожежа, буревій, сніголам, обледеніння, відмирання та всихання дерев, захарашеність, об'їдання шкідниками хвої/листя, наявність гусені, масовий літ метеликів, опадання хвої/листя, відлущення кори на стовбурах та інші ознаки, не характерні для нормального стану дерев) буревій. Випади, бурелом.

Ступінь пошкодження, ураження: середнє
(поодинокі, слабке, середнє, сильне)

Вид розподілу пошкоджених дерев: поодинокі
(поодинокі, групові, куртинні)

Обсяг ушкодженої деревини на 1 гектарі (окомірно) 15 куб. метрів, у тому числі сухостійної 13 куб. метрів

Ознаки погіршення стану лісових насаджень виявив:

<u>Ст.м/лісу</u>	<u>[підпис]</u>	<u>М.Ю. Колісниченко</u>
(посада)	(підпис)	(ініціали та прізвище)
<u>9</u> <u>08</u> 20 <u>11</u> року		
<u>Лісничий</u>	<u>[підпис]</u>	<u>М.Ю. Колісниченко</u>
(лісничий (помічник лісничого))	(підпис)	(ініціали та прізвище)

9 08 20 11 року

Висновок інженера відділу (сектору) охорони і захисту лісу державного лісогосподарського (лісомисливського) підприємства або представника державного спеціалізованого лісозахисного підприємства щодо необхідності здійснення лісозахисних чи інших заходів з поліпшення санітарного стану лісів за результатами огляду санітарного стану лісової ділянки:

<u>потребують</u>	<u>[підпис]</u>	<u>Роденчук С.В.</u>
<u>інж. З.А.</u>	(підпис)	(ініціали та прізвище)
(посада)		

10 08 20 11 року

ПОВІДОМЛЕННЯ
про появу ознак погіршення санітарного стану лісових насаджень

Житомирська область

(Автономна Республіка Крим, область)

ДП «Мільчинське ЛГ»

(найменування власника лісів, постійного лісокористувача)

Лісництво Королівське урочище _____
квартал № 48 виділ № 4 ділянка № _____ площа 55 гектарів

Таксаційна характеристика насадження

Склад б.с.м.б.к. вік 54 років, бонітет 4-А, середній діаметр 28 сантиметрів, середня висота 28 метрів, повнота 08, тип лісу с.б.б.с., рельєф хвилястий, експозиція _____, ґрунт др.ч.ч.-підзолистий, підріст _____, підлісок _____

Лісопатологічна характеристика насадження

Вид пошкодження насадження (лісова пожежа, буревій, сніголам, обледеніння, відмирання та всихання дерев, захаращеність, об'їдання шкідниками хвої/листя, наявність гусені, масовий літ метеликів, опадання хвої/листя, відлущення кори на стовбурах та інші ознаки, не характерні для нормального стану дерев) буревій, вітровал, бурелом.

Ступінь пошкодження, ураження: середнє
(поодинокі, слабе, середнє, сильне)

Вид розподілу пошкоджених дерев: поодинокі
(поодинокі, групові, куртинні)

Обсяг ушкодженої деревини на 1 гектарі (окомірно) 15 куб. метрів, у тому числі сухостійної 15 куб. метрів

Ознаки погіршення стану лісових насаджень виявив:

Ст.м/лісу _____ (посада) _____ (підпис) _____ (ініціали та прізвище)
9 08 20 21 року

Лісничий _____ (лісничий (помічник лісничого)) _____ (підпис) _____ (ініціали та прізвище)
9 08 20 21 року

Висновок інженера відділу (сектору) охорони і захисту лісу державного лісогосподарського (лісомисливського) підприємства або представника державного спеціалізованого лісозахисного підприємства щодо необхідності здійснення лісозахисних чи інших заходів з поліпшення санітарного стану лісів за результатами огляду санітарного стану лісової ділянки:

погіршено _____ (посада) _____ (підпис) _____ (ініціали та прізвище)
10 08 20 21 року

ПОВІДОМЛЕННЯ
про появу ознак погіршення санітарного стану лісових насаджень

Житомирська область

(Автономна Республіка Крим, область)

ДП «Мільчинське ЛГ»

(найменування власника лісів, постійного лісокористувача)

Лісництво Королівське урочище _____
квартал № 45 виділ № 8 ділянка № _____ площа 7,8 гектарів

Таксаційна характеристика насадження

Склад БД + БД + К + Г вік 55 років, бонітет 1-4, середній діаметр 28 сантиметрів, середня висота 22 метрів, повнота 0,7, тип лісу ДЗГДС, рельєф хвилястий, експозиція _____, ґрунт дрібно-піщанистий, підріст _____, підлісок _____

Лісопатологічна характеристика насадження

Вид пошкодження насадження (лісова пожежа, буревій, сніголам, обледеніння, відмирання та всихання дерев, захарашеність, об'їдання шкідниками хвої/листя, наявність гусені, масовий літ метеликів, опадання хвої/листя, відлущення кори на стовбурах та інші ознаки, не характерні для нормального стану дерев) дуріві, втривал, бурелом

Ступінь пошкодження, ураження: слабке
(поодинокі, слабе, середне, сильне)

Вид розподілу пошкоджених дерев: поодинокі
(поодинокі, групові, куртинні)

Обсяг ушкодженої деревини на 1 гектарі (окоірно) 10 куб. метрів, у тому числі сухостійної 3 куб. метрів

Ознаки погіршення стану лісових насаджень виявив:

<u>Ст.м/лісу</u>	<u>[підпис]</u>	<u>Александр М.У.</u>
(посада)	(підпис)	(ініціали та прізвище)
<u>9 08 2021</u> року		
<u>Лісничий</u>	<u>[підпис]</u>	<u>М.Ю.Колісніченко</u>
(лісничий (помічник лісничого))	(підпис)	(ініціали та прізвище)
<u>9 08 2021</u> року		

Висновок інженера відділу (сектору) охорони і захисту лісу державного лісогосподарського (лісомисливського) підприємства або представника державного спеціалізованого лісозахисного підприємства щодо необхідності здійснення лісозахисних чи інших заходів з поліпшення санітарного стану лісів за результатами огляду санітарного стану лісової ділянки:

<u>Морозук С.В.</u>	<u>[підпис]</u>	<u>Романчук С.В.</u>
(посада)	(підпис)	(ініціали та прізвище)
<u>10 08 2021</u> року		

ПОВІДОМЛЕННЯ
про появу ознак погіршення санітарного стану лісових насаджень

Житомирська область

(Автономна Республіка Крим, область)

ДП «Мільчинське ЛГ»

(найменування власника лісів, постійного лісокористувача)

Лісництво Королівське урочище _____
квартал № 45 виділ № 9 ділянка № _____ площа 19 гектарів

Таксаційна характеристика насадження

Склад 453ДВ вік 66 років, бонітет 2, середній діаметр 22 сантиметрів, середня висота 21 метрів, повнота 06, тип лісу С4ДБС, рельєф Хвилястий, експозиція _____, ґрунт Дерново-підзолистий, підріст _____, підлісок _____

Лісопатологічна характеристика насадження

Вид пошкодження насадження (лісова пожежа, буревій, сніголам, обледеніння, відмирання та всихання дерев, захаращеність, об'їдання шкідниками хвої/листя, наявність гусені, масовий літ метеликів, опадання хвої/листя, відлущення кори на стовбурах та інші ознаки, не характерні для нормального стану дерев) Буревій, Витривал, Бурелом.

Ступінь пошкодження, ураження: Слабке
(поодинокі, слабе, середнє, сильне)

Вид розподілу пошкоджених дерев: Поодинокі
(поодинокі, групові, куртинні)

Обсяг ушкодженої деревини на 1 гектарі (окомірно) 7 куб. метрів, у тому числі сухостійної 2 куб. метрів

Ознаки погіршення стану лісових насаджень виявив:

Ст.м/лісу _____ (посада) _____ (підпис) _____ (ініціали та прізвище)
9 08 20 21 року

Лісничий _____ (лісничий (помічник лісничого)) _____ (підпис) _____ (ініціали та прізвище)
9 08 20 21 року

Висновок інженера відділу (сектору) охорони і захисту лісу державного лісогосподарського (лісомисливського) підприємства або представника державного спеціалізованого лісозахисного підприємства щодо необхідності здійснення лісозахисних чи інших заходів з поліпшення санітарного стану лісів за результатами огляду санітарного стану лісової ділянки:

погіршення _____ (посада) _____ (підпис) _____ (ініціали та прізвище)
10 08 20 21 року

ПОВІДОМЛЕННЯ
про появу ознак погіршення санітарного стану лісових насаджень

Житомирська область

(Автономна Республіка Крим, область)

ДП «Мільчинське ЛГ»

(найменування власника лісів, постійного лісокористувача)

Лісництво Королівське урочище _____
квартал № 75 виділ № 10 ділянка № _____ площа 12 гектарів

Таксаційна характеристика насадження

Склад 30% Дуб вік 32 років, бонітет 1, середній діаметр 32 сантиметрів,
середня висота 24 метрів, повнота 06, тип лісу С3ГДС, рельєф
рівнинний, експозиція _____, ґрунт дерново-підзолисті, підріст
_____, підлісок _____

Лісопатологічна характеристика насадження

Вид пошкодження насадження (лісова пожежа, буревій, сніголам, обледеніння, відмирання та всихання дерев, захаращеність, об'їдання шкідниками хвої/листя, наявність гусені, масовий літ метеликів, опадання хвої/листя, відлущення кори на стовбурах та інші ознаки, не характерні для нормального стану дерев) дерева, втручал, бурелом

Ступінь пошкодження, ураження: середнє
(поодинокі, слабе, середнє, сильне)

Вид розподілу пошкоджених дерев: поодинокі
(поодинокі, групові, куртинні)

Обсяг ушкодженої деревини на 1 гектарі (окомірно) 12 куб. метрів, у тому числі сухостійної 4 куб. метрів

Ознаки погіршення стану лісових насаджень виявив:

<u>Ст.м/лісу</u> (посада)	<u>[підпис]</u> (підпис)	<u>Роскошкін М.І.</u> (ініціали та прізвище)
<u>9 08 20 21</u> року		
<u>Лісничий</u> (лісничий (помічник лісничого))	<u>[підпис]</u> (підпис)	<u>М.Ю.Колісніченко</u> (ініціали та прізвище)

9 08 20 21 року

Висновок інженера відділу (сектору) охорони і захисту лісу державного лісогосподарського (лісомисливського) підприємства або представника державного спеціалізованого лісозахисного підприємства щодо необхідності здійснення лісозахисних чи інших заходів з поліпшення санітарного стану лісів за результатами огляду санітарного стану лісової ділянки:

<u>попереднє СРВ</u> <u>Григор. ЗП</u> (посада)	<u>[підпис]</u> (підпис)	<u>Роскошкін С.В.</u> (ініціали та прізвище)
<u>10 08 20 21</u> року		

ПОВІДОМЛЕННЯ
про появу ознак погіршення санітарного стану лісових насаджень

Житомирська область

(Автономна Республіка Крим, область)

ДП «Мільчинське ЛГ»

(найменування власника лісів, постійного лісокористувача)

Лісництво Королівське урочище _____
квартал № 15 виділ № 12 ділянка № _____ площа 20 гектарів

Таксаційна характеристика насадження

Склад Б. п. 95% вік 60 років, бонітет 2, середній діаметр 28 сантиметрів, середня висота 22 метрів, повнота 0,6, тип лісу СЗ тдс, рельєф рівнинний, експозиція _____, ґрунт дерев.-підзолисті, підріст _____, підлісок _____

Лісопатологічна характеристика насадження

Вид пошкодження насадження (лісова пожежа, буревій, сніголам, обледеніння, відмирання та всихання дерев, захаращеність, об'їдання шкідниками хвої/листя, наявність гусені, масовий літ метеликів, опадання хвої/листя, відлущення кори на стовбурах та інші ознаки, не характерні для нормального стану дерев) буревій втривалі, бурелом

Ступінь пошкодження, ураження: середнє
(поодинокі, слабке, середнє, сильне)

Вид розподілу пошкоджених дерев: поодинокі
(поодинокі, групові, куртинні)

Обсяг ушкодженої деревини на 1 гектарі (околірно) 10 куб. метрів, у тому числі сухостійної 3 куб. метрів

Ознаки погіршення стану лісових насаджень виявив:

<u>Ст.м/лісу</u>	<u>[підпис]</u>	<u>Лісничий П.І.</u>
(посада)	(підпис)	(ініціали та прізвище)
<u>4</u> <u>08</u> <u>20 21</u> року		
<u>Лісничий</u>	<u>[підпис]</u>	<u>М.Ю. Колісниченко</u>
(лісничий (помічник лісничого))	(підпис)	(ініціали та прізвище)
<u>9</u> <u>08</u> <u>20 21</u> року		

Висновок інженера відділу (сектору) охорони і захисту лісу державного лісогосподарського (лісомисливського) підприємства або представника державного спеціалізованого лісозахисного підприємства щодо необхідності здійснення лісозахисних чи інших заходів з поліпшення санітарного стану лісів за результатами огляду санітарного стану лісової ділянки:

<u>погрізнє СРВ</u>	<u>[підпис]</u>	<u>Рогачук С.В.</u>
<u>інж. Са</u>	(підпис)	(ініціали та прізвище)
(посада)		
<u>10</u> <u>08</u> <u>20 21</u> року		

ПОВІДОМЛЕННЯ
про появу ознак погіршення санітарного стану лісових насаджень

Житомирська область

(Автономна Республіка Крим, область)

ДП «Міличинське ЛГ»

(найменування власника лісів, постійного лісокористувача)

Лісництво Королівське урочище _____
квартал № 45 виділ № 13 ділянка № _____ площа 2,3 гектарів

Таксаційна характеристика насадження

Склад БС 220 вік 50 років, бонітет 15, середній діаметр 28 сантиметрів,
середня висота 24 метрів, повнота 0,7 тип лісу СЗГРС, рельєф
Хвилястий експозиція _____, ґрунт дерново-підзолистий, підріст
_____, підлісок _____

Лісопатологічна характеристика насадження

Вид пошкодження насадження (лісова пожежа, буревій, сніголам, обледеніння, відмирання та всихання дерев, захарашеність, об'їдання шкідниками хвої/листя, наявність гусені, масовий літ метеликів, опадання хвої/листя, відлущення кори на стовбурах та інші ознаки, не характерні для нормального стану дерев), буревій, втруди, бурелом.

Ступінь пошкодження, ураження: слабке
(поодинокі, слабке, середнє, сильне)

Вид розподілу пошкоджених дерев: поодинокі
(поодинокі, групові, куртинні)

Обсяг ушкодженої деревини на 1 гектарі (окомірно) 16 куб. метрів, у тому числі сухостійної 5 куб. метрів

Ознаки погіршення стану лісових насаджень виявив:

Ст.м/лісу _____ (посада) _____ (підпис) _____ (ініціали та прізвище)

9 08 20 21 року
Лісничий _____ (лісничий (помічник лісничого)) _____ (підпис) _____ (ініціали та прізвище)

9 08 20 21 року

Висновок інженера відділу (сектору) охорони і захисту лісу державного лісогосподарського (лісомисливського) підприємства або представника державного спеціалізованого лісозахисного підприємства щодо необхідності здійснення лісозахисних чи інших заходів з поліпшення санітарного стану лісів за результатами огляду санітарного стану лісової ділянки:

потребує СРБ
дир. ЗЛ _____ (посада) _____ (підпис) _____ (ініціали та прізвище)

10 08 20 21 року

ПОВІДОМЛЕННЯ
про появу ознак погіршення санітарного стану лісових насаджень

Житомирська область

(Автономна Республіка Крим, область)

ДП «Мільчинське ЛГ»

(найменування власника лісів, постійного лісокористувача)

Лісництво Королівське урочище _____
квартал № 78 виділ № 46 ділянка № _____ площа 27 гектарів

Таксаційна характеристика насадження

Склад 60% дуб, 40% сосна вік 70 років, бонітет 4, середній діаметр _____ сантиметрів,
середня висота _____ метрів, повнота 0,8, тип лісу с/з г/д, рельєф рівнинний,
експозиція _____, ґрунт жовто-бурий, підріст _____, підлісок _____

Лісопатологічна характеристика насадження

Вид пошкодження насадження (лісова пожежа, буревій, сніголам, обледеніння, відмирання та всихання дерев, захаращеність, об'їдання шкідниками хвої/листя, наявність гусені, масовий літ метеликів, опадання хвої/листя, відлущення кори на стовбурах та інші ознаки, не характерні для нормального стану дерев) дубовий втривал, бурелом.

Ступінь пошкодження, ураження: середнє
(поодинокі, слабке, середнє, сильне)

Вид розподілу пошкоджених дерев: поодинокі
(поодинокі, групові, куртинні)

Обсяг ушкодженої деревини на 1 гектарі (окомірно) 45 куб. метрів, у тому числі сухостійної 6 куб. метрів

Ознаки погіршення стану лісових насаджень виявив:

<u>Ст.м/лісу</u>	<u>[підпис]</u>	<u>Кеетський А.В.</u>
(посада)	(підпис)	(ініціали та прізвище)
<u>9 08 20 21</u> року		
<u>Лісничий</u>	<u>[підпис]</u>	<u>М.Ю.Колісниченко</u>
(лісничий (помічник лісничого))	(підпис)	(ініціали та прізвище)

9 08 20 21 року

Висновок інженера відділу (сектору) охорони і захисту лісу державного лісогосподарського (лісомисливського) підприємства або представника державного спеціалізованого лісозахисного підприємства щодо необхідності здійснення лісозахисних чи інших заходів з поліпшення санітарного стану лісів за результатами огляду санітарного стану лісової ділянки:

<u>попередив С.В.</u>	<u>[підпис]</u>	<u>Романчук С.В.</u>
(посада)	(підпис)	(ініціали та прізвище)
<u>10 08 20 21</u> року		

ПОВІДОМЛЕННЯ
про появу ознак погіршення санітарного стану лісових насаджень

Житомирська область

(Автономна Республіка Крим, область)

ДП «Мільчинське ЛГ»

(найменування власника лісів, постійного лісокористувача)

Лісництво Королівське урочище _____
квартал № 4 виділ № 12 ділянка № _____ площа 08 гектарів

Таксаційна характеристика насадження

Склад 720150, вік 58 років, бонітет 2, середній діаметр 20 сантиметрів, середня висота 20 метрів, повнота 07, тип лісу 03505, рельєф рівнинний, експозиція _____, ґрунт дрібно-підзолистий, підріст _____, підлісок _____

Лісопатологічна характеристика насадження

Вид пошкодження насадження (лісова пожежа, буревій, сніголам, обледеніння, відмирання та всихання дерев, захаращеність, об'їдання шкідниками хвої/листя, наявність гусені, масовий літ метеликів, опадання хвої/листя, відлущення кори на стовбурах та інші ознаки, не характерні для нормального стану дерев) буревій, відмирання та всихання дерев

Ступінь пошкодження, ураження: середнє
(поодинокі, слабке, середнє, сильне)

Вид розподілу пошкоджених дерев: розривчастий
(поодинокі, групові, куртинні)

Обсяг ушкодженої деревини на 1 гектарі (окомірно) 7 куб. метрів, у тому числі сухостійної 3 куб. метрів

Ознаки погіршення стану лісових насаджень виявив:

<u>Ст.м/лісу</u>	<u>[підпис]</u>	<u>Михайло П.П.</u>
(посада)	(підпис)	(ініціали та прізвище)
<u>9 08 2011</u> року		
<u>Лісничий</u>	<u>[підпис]</u>	<u>М.Ю.Колісніченко</u>
(лісничий (помічник лісничого))	(підпис)	(ініціали та прізвище)

9 08 2011 року

Висновок інженера відділу (сектору) охорони і захисту лісу державного лісогосподарського (лісомисливського) підприємства або представника державного спеціалізованого лісозахисного підприємства щодо необхідності здійснення лісозахисних чи інших заходів з поліпшення санітарного стану лісів за результатами огляду санітарного стану лісової ділянки:

<u>[підпис]</u>	<u>[підпис]</u>	<u>Романчук С.В.</u>
(посада)	(підпис)	(ініціали та прізвище)
<u>10 08 2011</u> року		

ПОВІДОМЛЕННЯ
про появу ознак погіршення санітарного стану лісових насаджень

Житомирська область

(Автономна Республіка Крим, область)

ДП «Мільчинське ЛГ»

(найменування власника лісів, постійного лісокористувача)

Лісництво Королівське урочище _____
квартал № 75 виділ № 18 ділянка № _____ площа 0,5 гектарів

Таксаційна характеристика насадження

Склад 9С15+0В вік 53 років, бонітет 14, середній діаметр 26 сантиметрів,
середня висота 24 метрів, повнота 0,6, тип лісу С3 ГДС, рельєф хвилястий
високий експозиція _____, ґрунт чорно-підзолистий підріст _____, підлісок _____

Лісопатологічна характеристика насадження

Вид пошкодження насадження (лісова пожежа, буревій, сніголам, обледеніння, відмирання та всихання дерев, захаращеність, об'їдання шкідниками хвої/листя, наявність гусені, масовий літ метеликів, опадання хвої/листя, відлущення кори на стовбурах та інші ознаки, не характерні для нормального стану дерев) буревій, відмирання та захаращеність

Ступінь пошкодження, ураження: середнє
(поодинокі, слабе, середнє, сильне)

Вид розподілу пошкоджених дерев: поодинокі
(поодинокі, групові, куртинні)

Обсяг ушкодженої деревини на 1 гектарі (окомірно) 12 куб. метрів, у тому числі сухостійної 4 куб. метрів

Ознаки погіршення стану лісових насаджень виявив:

Ст.м/лісу

(посада)

(підпис)

(ініціали та прізвище)

9 08 2021 року

Лісничий

(лісничий (помічник лісничого))

(підпис)

М.Ю.Колісніченко

(ініціали та прізвище)

9 08 2021 року

Висновок інженера відділу (сектору) охорони і захисту лісу державного лісогосподарського (лісомисливського) підприємства або представника державного спеціалізованого лісозахисного підприємства щодо необхідності здійснення лісозахисних чи інших заходів з поліпшення санітарного стану лісів за результатами огляду санітарного стану лісової ділянки:

потребує СРВ

інше ЗЛ

(посада)

(підпис)

(ініціали та прізвище)

10 08 2021 року

НУМЕРАЦІЙНА ВІДОМІСТЬ ДЕРЕВ,
призначених для вибіркової санітарної рубки

Житомирська область
ДП Ємільчинське лісове господарство

Лісництво Королівське
квартал № 26

виділ № 44

урочище

ділянка № 44

площа _____ гектарів

Порядковий номер дерева	Порода	Ступінь товщини стовбурів, сантиметрів			Категорія стану дерева, підстава відбору для рубки	Порядковий номер дерева	Порода	Ступінь товщини стовбурів, сантиметрів			Категорія стану дерева, підстава відбору для рубки
		ділові	напівділові	дров'яні				ділові	напівділові	дров'яні	
1	Сосна	28			✓ сукості	36	Осика			36	✓ сукості
2	Сосна			22	✓ сукості	37	Осика			36	✓ сукості
3	Сосна	32			✓ сукості	38	Береза			32	✓ сукості
4	Сосна	32			✓ сукості	39	Осика	32		3	✓ сукості
5	Сосна	32			✓ сукості	40	Береза			24	✓ сукості
6	Сосна			22	✓ сукості						
7	Сосна			24	✓ сукості						
8	Сосна	22			✓ сукості						
9	Сосна	32			✓ сукості						
10	Сосна			32	✓ сукості						
11	Сосна	36			✓ сукості						
12	Сосна	36			✓ сукості						
13	Сосна	36			✓ сукості						
14	Сосна	32			✓ сукості						
15	Сосна	32			✓ сукості						
16	Сосна	36			✓ сукості						
17	Сосна	28			✓ сукості						
18	Сосна	28			✓ сукості						
19	Сосна	28			✓ сукості						
20	Сосна	32			✓ сукості						
21	Сосна	36			✓ сукості						
22	Сосна	36			✓ сукості						
23	Сосна	36			✓ сукості						
24	Сосна	36			✓ сукості						
25	Сосна	32			✓ сукості						
26	Сосна	32			✓ сукості						
27	Сосна	28			✓ сукості						
28	Сосна	28			✓ сукості						
29	Сосна	32			✓ сукості						
30	Сосна	32			✓ сукості						
31	Сосна	32			✓ сукості						
32	Сосна	32			✓ сукості						
33	Сосна	36			✓ сукості						
34	Сосна	36			✓ сукості						
35	Сосна	36			✓ сукості						

Всього пронумеровано дерев: _____

(кількість словами)

Нумерацію і перелік провели:

Гитенер О.В.

(посада)

С.М. М. М.

(посада)

М. М. М.

(посада)

15.11.2021 року

[Підпис]

(підпис)

[Підпис]

(підпис)

[Підпис]

(підпис)

Романчук С.Б.

(ініціали та прізвище)

Рос О.М.

(ініціали та прізвище)

Власов Б.С.

(ініціали та прізвище)

НУМЕРАЦІЙНА ВІДОМІСТЬ ДЕРЕВ,
призначених для вибіркової санітарної рубки

Житомирська область
ДП Ємільчинське лісове господарство

Лісництво Королівське
квартал № 31

виділ № 18

урочище
ділянка № 2

площа 2.0 гектарів

Порядковий номер дерева	Порода	Ступінь товщини стовбурів, сантиметрів			Категорія стану дерева, підстава відбору для рубки	Порядковий номер дерева	Порода	Ступінь товщини стовбурів, сантиметрів			Категорія стану дерева, підстава відбору для рубки
		ділові	напівділові	дров'яні				ділові	напівділові	дров'яні	
1	Сосна	40			✓ сироватий	36	Сосна	28			✓ сироват.
2	Сосна	28			✓ сироватий	37	Сосна			28	✓ сироват.
3	Сосна	36			✓ сироватий	38	Сосна	32			✓ сироват.
4	Сосна			36	✓ сироватий	39	Сосна	32			✓ сироват.
5	Сосна			40	✓ сироватий	40	Сосна	28			✓ сироват.
6	Сосна			36	✓ сироватий	41	Сосна	28			✓ сироват.
7	Сосна	32			✓ сироватий	42	Береза	28			✓ сироват.
8	Сосна	40			✓ сироватий	43	Береза	32			✓ сироват.
9	Сосна			28	✓ сироватий	44	Сосна	36			✓ сироват.
10	Сосна	36			✓ сироватий	45	Сосна	32			✓ сироват.
11	Сосна			28	✓ сироватий	46	Сосна	32			✓ сироват.
12	Сосна	32			✓ сироватий	47	Сосна	32			✓ сироват.
13	Сосна			40	✓ сироватий	48	Береза	28			✓ сироват.
14	Сосна	28			✓ сироватий	49	Сосна	32			✓ сироват.
15	Сосна	28			✓ сироватий	50	Сосна	36			✓ сироват.
16	Сосна	36			✓ сироватий	51	Сосна	36			✓ сироват.
17	Береза	28			✓ сироватий	52	Сосна	36			✓ сироват.
18	Береза	32			✓ сироватий	53	Сосна	32			✓ сироват.
19	Береза			24	✓ сироватий	54	Сосна	32			✓ сироват.
20	Береза	28			✓ сироватий	55	Береза	32			✓ сироват.
21	Сосна	24			✓ сироватий	56	Береза	28			✓ сироват.
22	Сосна	32			✓ сироватий	57	Сосна	32			✓ сироват.
23	Береза			24	✓ сироватий	58	Береза	32			✓ сироват.
24	Береза	36			✓ сироватий	59	Береза			24	✓ сироват.
25	Береза	28			✓ сироватий	60	Береза			24	✓ сироват.
26	Сосна			36	✓ сироватий	61	Сосна	36			✓ сироват.
27	Сосна			32	✓ сироватий	62	Сосна	36			✓ сироват.
28	Сосна			24	✓ сироватий	63	Береза	28			✓ сироват.
29	Сосна			32	✓ сироватий	64	Сосна	32			✓ сироват.
30	Сосна			36	✓ сироватий	65	Сосна	32			✓ сироват.
31	Сосна	40			✓ сироватий	66	Сосна	32			✓ сироват.
32	Сосна	28			✓ сироватий						
33	Сосна			24	✓ сироватий						
34	Сосна			28	✓ сироватий						
35	Сосна			24	✓ сироватий						

Всього пронумеровано дерев: 66 (сімдесят шість)
(кількість словами)

Нумерацію і перелік провели:

Митин О.М.

(посада)

С.М.Ів.

(посада)

М.Ів.

(посада)

[Підпис]

(підпис)

[Підпис]

(підпис)

[Підпис]

(підпис)

Романчук С.В.

(ініціали та прізвище)

Романчук С.В.

(ініціали та прізвище)

Власов В.С.

(ініціали та прізвище)

12 10 2021 року

НУМЕРАЦІЙНА ВІДОМІСТЬ ДЕРЕВ,
призначених для вибіркової санітарної рубки

Житомирська область
ДП Ємільчинське лісове господарство

Лісництво Королієське
квартал № 29

виділ № 10

урочище
ділянка № 1

площа 1.2 гектарів

Порядковий номер дерева	Порода	Ступінь товщини стовбурів, сантиметрів			Категорія стану дерева, підстава відбору для рубки	Порядковий номер дерева	Порода	Ступінь товщини стовбурів, сантиметрів			Категорія стану дерева, підстава відбору для рубки
		ділові	напівділові	дров'яні				ділові	напівділові	дров'яні	
1.	Сосна			28	VI зрост.	36	Сосна			28	VI зрост.
2.	Сосна			24	VI зрост.	37	Сосна			32	VI зрост.
3.	Сосна	32			V зрост.	38	Сосна	40			V зрост.
4.	Сосна	28			V зрост.	39	Сосна			28	VI зрост.
5.	Сосна	40			IV зрост.	40	Сосна	28			VI зрост.
6.	Сосна	40			IV зрост.	41	Сосна	32			VI зрост.
7.	Сосна			36	VI зрост.	42	Сосна	28			VI зрост.
8.	Сосна	40			V зрост.	43	Сосна	28			VI зрост.
9.	Сосна			28	VI зрост.	44	Сосна	32			V зрост.
10.	Сосна			24	VI зрост.	45	Сосна	32			VI зрост.
11.	Сосна			32	VI зрост.	46	Сосна			32	VI зрост.
12.	Сосна			28	VI зрост.	47	Сосна			32	VI зрост.
13.	Сосна	32			VI зрост.	48	Сосна			32	VI зрост.
14.	Сосна	36			VI зрост.	49	Сосна			32	VI зрост.
15.	Сосна	28			VI зрост.	50	Сосна	36			V зрост.
16.	Сосна	32			V зрост.	51	Сосна	32			V зрост.
17.	Сосна	36			V зрост.	52	Сосна	36			VI зрост.
18.	Сосна	40			V зрост.	53	Сосна	36			VI зрост.
19.	Сосна			24	VI зрост.	54	Сосна	36			VI зрост.
20.	Сосна			24	VI зрост.	55	Сосна	40			VI зрост.
21.	Сосна	36			IV зрост.	56	Сосна	32			VI зрост.
22.	Сосна	32			IV зрост.	57	Сосна	36			VI зрост.
23.	Сосна	32			V зрост.	58	Сосна	40			VI зрост.
24.	Сосна			24	VI зрост.	59	Сосна			36	VI зрост.
25.	Сосна	36			V зрост.	60	Сосна			36	VI зрост.
26.	Сосна	36			VI зрост.	61	Сосна			36	VI зрост.
27.	Сосна	36			VI зрост.	62	Сосна	32			VI зрост.
28.	Сосна			24	VI зрост.	63	Сосна	36			V зрост.
29.	Сосна	32			V зрост.	64	Сосна	36			V зрост.
30.	Сосна	32			VI зрост.	65	Сосна	36			V зрост.
31.	Сосна	40			VI зрост.	66	Сосна	36			V зрост.
32.	Сосна			28	VI зрост.	67	Сосна	26			VI зрост.
33.	Сосна	44			V зрост.	68	Сосна	31			VI зрост.
34.	Сосна	26			V зрост.						
35.	Сосна	32			V зрост.						

Всього пронумеровано дерев: 68 (шістдесят вісім)
(кількість словами)

Нумерацію і перелік провели:

Інтимир О.М.

(посада)

С.М. М. М.

(посада)

М. М. М.

(посада)

[Підпис]

(підпис)

[Підпис]

(підпис)

[Підпис]

(підпис)

Рокитник С.В.

(ініціали та прізвище)

Рокитник С.В.

(ініціали та прізвище)

Рокитник С.В.

(ініціали та прізвище)

15 10 2021 року

Житомирська область
ДП Ємільчинське лісове господарство

урочище _____
ділянка № _____ площа 1.0 гектарів

7 09 2024 року

НУМЕРАЦІЙНА ВІДОМІСТЬ ДЕРЕВ,
призначених для вибіркової санітарної рубки

Житомирська область
ДП Ємільчинське лісове господарство

Лісництво Королівське
квартал № 96

виділ № 9

урочище _____
ділянка № _____

площа 1,9 гектарів

Порядковий номер дерева	Порода	Ступінь товщини стовбурів, сантиметрів			Категорія стану дерева, підстава відбору для рубки	Порядковий номер дерева	Порода	Ступінь товщини стовбурів, сантиметрів			Категорія стану дерева, підстава відбору для рубки
		ділові	напівділові	дров'яні				ділові	напівділові	дров'яні	
1	Ясень			36	VI сучасний	36	Осика			44	VI сучасний
2	Ясень			24	VI сучасний	37	Осика			44	VI сучасний
3	Ясень			24	VI сучасний						
4	Осика		44		IV вишарпане						
5	Осика		52		IV вишарпане						
6	Ясень			24	VI сучасний						
7	Греш			24	VI сучасний						
8	Греш			28	VI сучасний						
9	Береза	28			III вітрован						
10	Береза			36	VI сучасний						
11	Береза			28	VI сучасний						
12	Береза			28	VI сучасний						
13	Осика	36			III вітрован						
14	Осика	56			III злам						
15	Осика	36			III злам						
16	Береза	40			III вітрован						
17	Осика			24	VI сучасний						
18	Осика			44	VI сучасний						
19	Осика	48			III злам						
20	Береза	40			III злам						
21	Береза	44			III злам						
22	Береза	40			III нахил						
23	Береза	36			III нахил						
24	Береза	36			III вітрован						
25	Береза	40			III вітрован						
26	Береза	32			III вітрован						
27	Осика			52	VI сучасний						
28	Береза	40			III нахил						
29	Осика			40	VI сучасний						
30	Осика			44	VI сучасний						
31	Ясень			28	VI сучасний						
32	Ясень			48	VI сучасний						
33	Осика	48			VI сучасний						
34	Береза	36			VI сучасний						
35	Береза	36			VI сучасний						

Всього пронумеровано дерев: _____

(кількість слів)

Нумерацію і перелік провели: _____

Григор'єв С.П.

(посада)

Григор'єв С.П.

(посада)

С.П. Григор'єв

(посада)

С.П. Григор'єв

19 08 2024 року

Романчук С.П.

(ініціали та прізвище)

Олександр М.П.

(ініціали та прізвище)

Лисенко П.П.

(ініціали та прізвище)

Мартинюк С.П.

НУМЕРАЦІЙНА ВІДОМІСТЬ ДЕРЕВ,
призначених для вибіркової санітарної рубки

Житомирська область
ДП Ємільчинське лісове господарство

Лісництво Королівське
квартал № 15

виділ № 10

урочище _____
ділянка № _____

площа 12 гектарів

Порядковий номер дерева	Порода	Ступінь товщини стовбурів, сантиметрів			Категорія стану дерева, підстава відбору для рубки	Порядковий номер дерева	Порода	Ступінь товщини стовбурів, сантиметрів			Категорія стану дерева, підстава відбору для рубки
		ділові	напівділові	дров'яні				ділові	напівділові	дров'яні	
1	Осіка	44			III вітровал						
2	Осіка			40	VI суходілі						
3	Осіка			32	VI суходілі						
4	Осіка			24	VI суходілі						
5	Осіка			24	VI суходілі						
6	Осіка			28	VI суходілі						
7	Осіка			24	VI суходілі						
8	Осіка			24	VI суходілі						
9	Осіка			28	VI суходілі						
10	Осіка	32			III вітровал						
11	Осіка	44			III вітровал						
12	Осіка	32			III вітровал						
13	Осіка	28			III карил						
14	Осіка	28			III карил						
15	Осіка	32			III вітровал						
16	Осіка		28		III карил						
17	Осіка		28		IV вискагог						
18	Осіка	32			IV вискагог						
19	Осіка	44			III карил						
20	Осіка	60			III карил						
21	Осіка	56			III вітровал						
22	Осіка	40			III вітровал						
23	Осіка	44			III вітровал						
24	Осіка	44			III карил						
25	Осіка	44			III карил						
26	Осіка	40			III карил						
27	Осіка	40			III карил						
28	Осіка	40			III карил						
29	Осіка	40			III карил						

Всього пронумеровано дерев: двісті вісім

(кількість словами)

Нумерацію і перелік провели:

Григор. С.П.

(посада)

Григор. М.Г.

(посада)

Степан. М.Г.

(посада)

М.Г. М.Г.

19 08 20 21 року

(підпис)

(підпис)

(підпис)

Романюк С.В.

(ініціали та прізвище)

Олександр М.Г.

(ініціали та прізвище)

Михайло М.Г.

(ініціали та прізвище)

Михайло С.В.

НУМЕРАЦІЙНА ВІДОМІСТЬ ДЕРЕВ,
призначених для вибіркової санітарної рубки

Житомирська область
ДП Ємільчинське лісове господарство

Лісництво Коропівське
квартал № 38

виділ № 12

урочище
ділянка №

площа 2,0 гектарів

Порядковий номер дерева	Порода	Ступінь товщини стовбурів, сантиметрів			Категорія стану дерева, підстава вибору для рубки	Порядковий номер дерева	Порода	Ступінь товщини стовбурів, сантиметрів			Категорія стану дерева, підстава вибору для рубки
		ділові	напівділові	дров'яні				ділові	напівділові	дров'яні	
1	Осика			28	VI сиростій	36	Береза	40			III злам
2	Осика			28	VI сиростій	37	Береза			28	VI сиростій
3	Осика			32	VI сиростій	38	Береза	48			III злам
4	Осика	32			III вітровал	39	Береза			24	VI сиростій
5	Осика			24	VI сиростій	40	Береза	32			III злам
6	Осика			24	VI сиростій	41	Береза			32	VI сиростій
7	Осика	32			III вітровал	42	Береза	36			III карка
8	Осика	28			III вітровал	43	Береза	40			III карка
9	Осика	32			III карка	44	Береза	36			III вітровал
10	Осика			24	VI сиростій	45	Береза	32			III карка
11	Осика			24	VI сиростій	46	Береза	40			III вітровал
12	Осика			24	VI сиростій	47	Осика			44	VI сиростій
13	Осика	32			III карка	48	Осика			44	VI сирост.
14	Осика			40	VI сиростій	49	Осика			40	VI сирост.
15	Осика			28	VI сиростій	50	Осика	40			III вітровал
16	Осика			28	VI сиростій	51	Береза			28	VI сирост.
17	Осика	36			III карка	52	Осика			44	VI сирост.
18	Береза	32			III злам	53	Осика			28	VI сирост.
19	Осика	36			III злам	54	Осика	32			III вітровал
20	Осика			36	VI сиростій	55	Осика	32			III вітровал
21	Осика	36			III карка	56	Осика	32			VI сирост.
22	Осика			24	VI сиростій	57	Осика			24	III злам
23	Осика			24	VI сиростій	58	Береза	32			III злам
24	Осика			24	VI сиростій	59	Береза	32			III злам
25	Осика	32			III карка	60	Осика			32	VI сирост.
26	Береза	40			III карка	61	Осика			32	VI сирост.
27	Береза	28			III злам	62	Осика			24	VI сирост.
28	Осика			36	VI сиростій	63	Осика			40	VI сирост.
29	Осика			32	VI сиростій	64	Осика	36			III карка
30	Береза	28			III злам	65	Осика	36			III злам
31	Береза	40			III злам						
32	Береза	40			III злам						
33	Береза	44			III вітровал						
34	Береза	40			III вітровал						
35	Береза	36			III вітровал						

Всього пронумеровано дерев: сорок і вісім
(кількість слобами)

Нумерацію і перелік провели:

Гонч. ЗП

(посада)

Гонч. П/р

(посада)

Сиб. м. асту

м. (посада)

14 02 2021 року

[Підпис]
(підпис)
[Підпис]
(підпис)
[Підпис]
(підпис)

Романчук С.В.

(ініціали та прізвище)

Олежний М.П.

(ініціали та прізвище)

Мельничук П.П.

(ініціали та прізвище)

Мельничук С.В.

НУМЕРАЦІЙНА ВІДОМІСТЬ ДЕРЕВ,
призначених для вибіркової санітарної рубки

Житомирська область
ДП Ємільчинське лісове господарство

Лісництво Королівське
квартал № 75

виділ № 16

урочище _____
ділянка № _____

площа 27 гектарів

Порядковий номер дерева	Порода	Ступінь товщини стовбурів, сантиметрів			Категорія стану дерева, підстава відбору для рубки	Порядковий номер дерева	Порода	Ступінь товщини стовбурів, сантиметрів			Категорія стану дерева, підстава відбору для рубки
		ділові	напівділові	дров'яні				ділові	напівділові	дров'яні	
1	Сосна			24	VI сучостія	36	Береза			24	VI сучост
2	Сосна			28	VI сучостія	37	Береза			28	VI сучост
3	Сосна	32			III засм	38	Осіка			24	VI сучост
4	Ялина			36	VI сучостія	39	Осіка			28	VI сучост
5	Осіка			28	VI сучостія	40	Осіка			24	VI сучост
6	Дуб			52	VI сучостія	41	Осіка			24	VI сучост
7	Дуб	40			III засм	42	Осіка			28	VI сучост
8	Ясень			28	VI сучостія	43	Береза	28			III засм
9	Ясень			40	VI сучостія	44	Осіка			24	VI сучост
10	Осіка			36	VI сучостія	45	Осіка			28	VI сучост
11	Дуб			32	VI сучостія	46	Осіка	28			III засм
12	Осіка			40	VI сучостія	47	Береза	32			III засм
13	Дуб			24	VI сучостія	48	Осіка	32			III засм
14	Дуб			24	VI сучостія	49	Осіка			24	VI сучост
15	Береза			24	VI сучостія	50	Береза			28	VI сучост
16	Береза			28	VI сучостія	51	Береза	40			III вітровоа
17	Береза	28			III засм	52	Береза	32			III вітровоа
18	Сосна	52			III нахил	53	Береза	36			III вітровоа
19	Сосна	32			III нахил	54	Сосна	40			III засм
20	Сосна			24	VI сучостія	55	Сосна	44			III засм
21	Сосна	36			III нахил						
22	Сосна	36			III нахил						
23	Сосна	36			III засм						
24	Сосна	36			III засм						
25	Сосна	36			III засм						
26	Сосна	44			III нахил						
27	Дуб			28	VI сучостія						
28	Сосна	36			III вітровоа						
29	Сосна	32			III вітровоа						
30	Сосна	36			III вітровоа						
31	Сосна	40			III вітровоа						
32	Сосна	36			III нахил						
33	Сосна	48			III засм						
34	Береза			24	VI сучостія						
35	Дуб			24	VI сучостія						

Всього пронумеровано дерев: п'ятдесят п'ять
(кількість словами)

Нумерацію і перелік провели:

Григор. ЗП

(посада)

Григор. А/С

(посада)

Сп. м. асч

(посада)

Ал. асч

18 08 2024 року

(підпис)

(підпис)

(підпис)

Ромашук С.В.

(ініціали та прізвище)

Степаненко М.Ч

(ініціали та прізвище)

Литвиненко П.П

(ініціали та прізвище)

Литвиненко С.В.

НУМЕРАЦІЙНА ВІДОМІСТЬ ДЕРЕВ,
призначених для вибіркової санітарної рубки

Житомирська область
ДП Ємільчинське лісове господарство

Лісництво Королівське
квартал № 45

виділ № 18

урочище _____

ділянка № _____

площа 05 гектарів

Порядковий номер дерева	Порода	Ступінь товщини стовбурів, сантиметрів			Категорія стану дерева, підстава відбору для рубки	Порядковий номер дерева	Порода	Ступінь товщини стовбурів, сантиметрів			Категорія стану дерева, підстава відбору для рубки
		ділові	напівділові	дров'яні				ділові	напівділові	дров'яні	
1	Сосна		28		IV вичаюче						
2	Сосна		28		IV вичаюче						
3	Сосна	32			III вітровал						
4	Сосна	32			III вітровал						
5	Сосна	36			III вітровал						
6	Сосна	40			III злам						
7	Сосна			24	VI дуроелія						
8	Сосна			24	VI дуроелія						
9	Сосна			24	VI дуроелія						
10	Сосна			28	VI дуроелія						
11	Сосна			28	VI дуроелія						
12	Сосна			36	VI дуроелія						
13	Сосна			32	VI дуроелія						
14	Сосна	36			III злам						
15	Сосна	32			III нахил						
16	Сосна	36			III вітровал						
17	Сосна	32			III вітровал						
18	Сосна	36			III нахил						
19	Береза	44			III нахил						
20	Береза	36			III злам						
21	Береза	44			III вітровал						

Всього пронумеровано дерев: двадцять один

(кількість словами)

Нумерацію і перелік провели:

Мен ЗЯ

(посада)

Мен ДГ

(посада)

С.М.Паска

(посада)

[підпис]

(підпис)

[підпис]

(підпис)

[підпис]

(підпис)

Романчук С.В.

(ініціали та прізвище)

Овчинин М.І.

(ініціали та прізвище)

Литвиненко Р.В.

(ініціали та прізвище)

НУМЕРАЦІЙНА ВІДОМІСТЬ ДЕРЕВ,
призначених для вибіркової санітарної рубки

Житомирська область
ДП Ємільчинське лісове господарство

Лісництво Королівське
квартал № 46

виділ № 8

урочище _____
ділянка № _____ площа 78 гектарів

Порядковий номер дерева	Порода	Ступінь товщини стовбурів, сантиметрів			Категорія стану дерева, підстава відбору для рубки	Порядковий номер дерева	Порода	Ступінь товщини стовбурів, сантиметрів			Категорія стану дерева, підстава відбору для рубки
		ділові	напідлівові	дров'яні				ділові	напідлівові	дров'яні	
1	Береза	32			II виро́ван	36	Береза	36			III злам
2	Береза	28			II виро́ван	37	Береза	32			III злам
3	Береза	28			II виро́ван	38	Береза	36			II виро́ван
4	Береза	32			II виро́ван	39	Береза	32			III нахил
5	Береза	32			II виро́ван	40	Осіка			40	VI сухостій
6	Береза	28			III злам	41	Береза		36		IV виро́ван
7	Береза	36			III злам	42	Береза	40			III нахил
8	Береза	32			III нахил	43	Береза	40			III злам
9	Береза	28			III злам	44	Береза		32		IV виро́ван
10	Береза	40			III нахил	45	Береза		32		IV виро́ван
11	Береза	40			III нахил	46	Береза		36		IV виро́ван
12	Береза	36			III виро́ван	47	Береза	52			III злам
13	Береза	32			III виро́ван	48	Береза	36			III злам
14	Береза	44			II злам	49	Береза	32			III виро́ван
15	Осіка		32		VI сухостій	50	Береза	44			II виро́ван
16	Осіка		32		VI сухостій	51	Осіка			36	VI сухостій
17	Осіка		32		VI сухостій	52	Осіка			44	VI сухостій
18	Береза	36			III злам	53	Осіка			24	VI сухостій
19	Береза	32			III злам	54	Береза	40			II виро́ван
20	Береза	36			III нахил	55	Береза	36			II виро́ван
21	Береза	32			II виро́ван	56	Береза	36			III виро́ван
22	Береза	36			II нахил	57	Береза	32			III нахил
23	Береза	32			III нахил	58	Береза	40			III нахил
24	Береза	32			II злам	59	Береза	32			III злам
25	Береза	36			II нахил	60	Береза	36			II нахил
26	Береза	32			II виро́ван	61	Осіка			36	VI сухостій
27	Береза	32			II виро́ван	62	Береза	36			III нахил
28	Береза	32			III злам	63	Береза	36			III злам
29	Осіка		32		VI сухостій	64	Береза	32			II злам
30	Береза	36			III нахил	65	Береза	28			II виро́ван
31	Береза	32			III нахил	66	Береза	28			II виро́ван
32	Осіка		36		VI сухостій	67	Береза			24	VI сухостій
33	Осіка		32		VI сухостій	68	Береза	32			II злам
34	Осіка		32		VI сухостій	69	Береза	40			II виро́ван
35	Осіка		32		VI сухостій	70	Береза	32			II виро́ван

Всього пронумеровано дерев: Сімдесят

(кількість словами)

Нумерацію і перелік проведи:

Гринь. ЗН

(посада)

Гринь. А/Т

(посада)

Ст. м. м. м. м.

(посада)

М. м. м. м.

19 08 2021 року

Сімдесят

(підпис)

Сімдесят

(підпис)

Сімдесят

(підпис)

Сімдесят

(підпис)

Романчук С.В.

(ініціали та прізвище)

Олександр М.В.

(ініціали та прізвище)

Мельничук П.У.

(ініціали та прізвище)

Мельничук С.В.

(ініціали та прізвище)

НУМЕРАЦІЙНА ВІДОМІСТЬ ДЕРЕВ,
призначених для вибіркової санітарної рубки

Житомирська область
ДП Смільчинське лісове господарство

Лісництво Королівське
квартал № 76

виділ № 8

урочище _____
ділянка № _____ площа 7,8 гектарів

Порядковий номер дерева	Порода	Ступінь товщини стовбурів, сантиметрів			Категорія стану дерева, підстава відбору для рубки	Порядковий номер дерева	Порода	Ступінь товщини стовбурів, сантиметрів			Категорія стану дерева, підстава відбору для рубки
		ділові	напівділові	дров'яні				ділові	напівділові	дров'яні	
71	Береза	32			III злам	106	Осика	32			III вітровал
72	Береза	32			III злам	107	Осика			28	VI сучостія
73	Береза	32			III напил	108	Осика	32			III вітровал
74	Осика			36	VI сучостія	109	Осика	40			III вітровал
75	Осика			32	VI сучостія	110	Осика	36			III вітровал
76	Осика			40	VI сучостія	111	Осика			32	VI сучостія
77	Осика			28	VI сучостія	112	Осика	44			III злам
78	Осика			44	VI сучостія	113	Осика	32			III вітровал
79	Береза	32			III напил	114	Осика			32	VI сучостія
80	Осика			32	VI сучостія	115	Осика			36	VI сучостія
81	Осика			36	VI сучостія	116	Осика			36	VI сучостія
82	Осика			36	VI сучостія	117	Осика	40			III напил
83	Осика			24	VI сучостія	118	Осика	36			III злам
84	Осика			24	VI сучостія	119	Осика			28	VI сучостія
85	Береза	32			III вітровал	120	Осика			32	VI сучостія
86	Осика	28			III вітровал	121	Осика	36			III вітровал
87	Осика			40	VI сучостія	122	Осика	36			III вітровал
88	Береза	36			III вітровал	123	Осика			28	VI сучостія
89	Осика			28	VI сучостія	124	Осика			36	VI сучостія
90	Осика	36			III напил	125	Осика			36	VI сучостія
91	Осика	40			III напил	126	Осика	36			III злам
92	Осика	44			III злам	127	Осика			28	VI сучостія
93	Осика			28	VI сучостія	128	Осика			24	VI сучостія
94	Осика	32			III вітровал	129	Осика	40			III вітровал
95	Осика	32			III злам	130	Осика	36			III злам
96	Осика			28	VI сучостія	131	Осика			36	IV сучостія
97	Осика			32	VI сучостія	132	Осика			36	IV сучостія
98	Осика			32	VI сучостія	133	Осика	32			III вітровал
99	Осика			32	VI сучостія	134	Осика			48	VI сучостія
100	Осика	40			III напил						
101	Осика	36			III злам						
102	Осика	32			III злам						
103	Осика			28	VI сучостія						
104	Осика			36	VI сучостія						
105	Осика			32	VI сучостія						

Всього пронумеровано дерев: п'ятдесят чотири
(кількість діловами)

Нумерацію і перелік провели:

Горе. С.А.

(посада)

Горе. А.Г.

(посада)

См. М. М. М. М.

(посада)

М. М. М. М.

19.08 2024 року

(підпис)

(підпис)

(підпис)

(ініціали та прізвище)

(ініціали та прізвище)

(ініціали та прізвище)

НУМЕРАЦІЙНА ВІДОМІСТЬ ДЕРЕВ,
призначених для вибіркової санітарної рубки

Житомирська область
ДП Ємільчинське лісове господарство

Лісництво Королівське
квартал № 35

виділ № 4

урочище _____
ділянка № _____ площа 55 гектарів

Порядковий номер дерева	Порода	Ступінь товщини стовбурів, сантиметрів			Категорія стану дерева, підстава відбору для рубки	Порядковий номер дерева	Порода	Ступінь товщини стовбурів, сантиметрів			Категорія стану дерева, підстава відбору для рубки
		ділові	напівділові	дров'яні				ділові	напівділові	дров'яні	
1	Осика			40	VI сукостій	36	Осика			24	VI сукостій
2	Осика			40	VI сукостій	37	Осика	28			III напил
3	Осика			36	VI сукостій	38	Осика	32			III вітрова
4	Осика	32			III вітрова	39	Осика			24	VI сукостій
5	Осика		28		IV валянка	40	Береза	28			III вітрова
6	Осика		28		IV валянка	41	Береза	28			IV вітрова
7	Осика			24	VI сукостій	42	Осика			28	VI сукостій
8	Осика	44			III вітрова	43	Осика	28			III запл
9	Осика	40			III вітрова	44	Осика	32			III запл
10	Осика			24	VI сукостій	45	Осика			28	VI сукостій
11	Осика			24	VI сукостій	46	Осика			32	VI сукостій
12	Осика			24	VI сукостій	47	Осика			32	VI сукостій
13	Осика			28	VI сукостій	48	Осика	28			III вітрова
14	Осика	32			III вітрова	49	Осика	44			III вітрова
15	Осика	32			III запл	50	Осика			36	VI сукостій
16	Осика			28	VI сукостій	51	Береза	40			III вітрова
17	Осика			40	VI сукостій	52	Береза	44			III напил
18	Осика	32			III запл	53	Береза			24	VI сукостій
19	Осика	32			III напил	54	Береза	28			III напил
20	Осика			24	VI сукостій	55	Береза	40			III запл
21	Осика			32	VI сукостій	56	Береза	36			III напил
22	Осика			32	VI сукостій	57	Осика			28	VI сукостій
23	Осика			36	VI сукостій	58	Береза			36	VI сукостій
24	Осика			24	VI сукостій	59	Осика	28			III вітрова
25	Осика	36			III вітрова	60	Осика	28			III вітрова
26	Осика	36			III вітрова	61	Осика	32			III вітрова
27	Осика	32			III запл	62	Осика	28			III напил
28	Осика			36	VI сукостій	63	Осика			36	VI сукостій
29	Осика			24	VI сукостій	64	Осика			44	VI сукостій
30	Осика	32			III напил	65	Осика			44	VI сукостій
31	Осика			28	VI сукостій	66	Береза	32			III запл
32	Осика			28	VI сукостій	67	Осика	32			III вітрова
33	Осика			28	VI сукостій	68	Осика			44	VI сукостій
34	Осика			28	VI сукостій	69	Осика			36	VI сукостій
35	Осика	28			III напил	70	Осика	32			III вітрова

Всього пронумеровано дерев: сімдесять

(кількість словами)

Нумерацію і перелік провели:

Уман. ЗП

(посада)

Уман. ЛТ

(посада)

Ом. м. лог

(посада)

М. лог

14 08 20 21 року

(підпис)

(підпис)

(підпис)

(підпис)

(підпис)

Романчук С.В

(ініціали та прізвище)

Ожухин М.У

(ініціали та прізвище)

Митський Р.І

(ініціали та прізвище)

Митський С.В

НУМЕРАЦІЙНА ВІДОМІСТЬ ДЕРЕВ,
призначених для вибіркової санітарної рубки

Житомирська область
ДП Ємільчинське лісове господарство

Лісництво Королієське
квартал № 25

виділ № 4

урочище _____
ділянка № _____

площа 5,5 гектарів

Порядковий номер дерева	Порода	Ступінь товщини стовбурів, сантиметрів			Категорія стану дерева, підстава відбору для рубки	Порядковий номер дерева	Порода	Ступінь товщини стовбурів, сантиметрів			Категорія стану дерева, підстава відбору для рубки
		ділові	напівділові	дров'яні				ділові	напівділові	дров'яні	
71	Дуб			28	VI сучостий						
72	Осика			32	VI сучостий						
73	Осика	36			III вітровал						
79	Осика	28			III вітровал						
75	Осика			32	VI сучостий						
76	Осика	32			III вітровал						
77	Осика			44	VI сучостий						
78	Осика	36			III злам						
79	Осика	40			III нахил						
80	Осика			28	VI сучостий						
81	Осика	40			III нахил						
82	Осика	40			III нахил						
83	Осика	40			III злам						
84	Береза	44			III злам						
85	Береза	40			III вітровал						
86	Сосна			28	VI сучостий						
87	Береза	44			III злам						
88	Сосна			36	VI сучостий						
89	Дуб			28	VI сучостий						
90	Осика	36			III вітровал						
91	Осика			24	VI сучостий						
92	Береза	36			III вітровал						
93	Осика			36	VI сучостий						
94	Береза	28			III злам						
95	Сосна	44			III злам						
96	Береза	32			III вітровал						
97	Береза			28	VI сучостий						

Всього пронумеровано дерев: Двадцять сім.

(кількість словами)

Нумерацію і перелік провели:

Григор. З.П.

(посада)

Григор. П.П.

(посада)

С.В. М. М. М.

(посада)

М. М. М.

17 09 20 21 року

Двадцять сім.

(підпис)

(підпис)

(підпис)

Григор. С.В.

(ініціали та прізвище)

Григор. П.П.

(ініціали та прізвище)

Григор. П.П.

(ініціали та прізвище)

Григор. С.В.

НУМЕРАЦІЙНА ВІДОМІСТЬ ДЕРЕВ,
призначених для вибіркової санітарної рубки

Житомирська область
ДП Ємільчинське лісове господарство

Лісництво Королівське
квартал № 35

виділ № 13

урочище _____
ділянка № _____ площа 2,3 гектарів

Порядковий номер дерева	Порода	Ступінь товщини стовбурів, сантиметрів			Категорія стану дерева, підстава відбору для рубки	Порядковий номер дерева	Порода	Ступінь товщини стовбурів, сантиметрів			Категорія стану дерева, підстава відбору для рубки
		ділові	напівділові	дров'яні				ділові	напівділові	дров'яні	
1	Сосна	28			III злам	36	Береза	40			III злам
2	Сосна	28			III злам	37	Береза	32			III злам
3	Сосна		24		IV злам	38	Сосна	44			III злам
4	Сосна		24		IV злам	39	Сосна	40			III злам
5	Сосна	32			III вітрова	40	Сосна			52	VI суходіл
6	Сосна	36			IV вітрова	41	Береза	36			III вітрова
7	Сосна			32	VI суходіл	42	Береза			28	VI суходіл
8	Сосна	40			III нахил	43	Сосна	44			III вітрова
9	Береза			24	VI суходіл	44	Сосна	36			III нахил
10	Сосна	36			III вітрова	45	Сосна			28	VI суходіл
11	Сосна			24	VI суходіл						
12	Сосна			24	VI суходіл						
13	Береза			24	VI суходіл						
14	Сосна	44			III вітрова						
15	Сосна	48			III нахил						
16	Сосна			32	VI суходіл						
17	Береза	32		2	III вітрова						
18	Сосна			28	VI суходіл						
19	Сосна			32	VI суходіл						
20	Береза			24	VI суходіл						
21	Береза	32			III злам						
22	Береза			24	VI суходіл						
23	Береза	28			III злам						
24	Береза	32			III злам						
25	Береза			24	VI суходіл						
26	Сосна	32			III нахил						
27	Береза	32			III нахил						
28	Береза	32			III злам						
29	Береза	32			VI вітрова						
30	Сосна			36	VI суходіл						
31	Сосна			32	VI суходіл						
32	Сосна	36			III вітрова						
33	Береза	32			III вітрова						
34	Сосна			32	VI суходіл						
35	Береза	32			III злам						

Всього пронумеровано дерев: сорок вісім
(кількість словами)

Нумерацію і перелік провели:

Григор'єв

(посада)

Григор'єв

(посада)

Григор'єв

(посада)

Григор'єв

48 08 20 21 року

Романчук С.В.

(ініціали та прізвище)

Водушний Л.Г.

(ініціали та прізвище)

Купський П.Г.

(ініціали та прізвище)

Миротворець С.В.

НУМЕРАЦІЙНА ВІДОМІСТЬ ДЕРЕВ,
призначених для вибіркової санітарної рубки

Житомирська область
ДП Ємільчинське лісове господарство

Лісництво Коропільське
квартал № 16

виділ № 17

урочище _____
ділянка № _____

площа 0,9 гектарів

Порядковий номер дерева	Порода	Ступінь товщини стовбурів, сантиметрів			Категорія стану дерева, підстава відбору для рубки	Порядковий номер дерева	Порода	Ступінь товщини стовбурів, сантиметрів			Категорія стану дерева, підстава відбору для рубки
		ділові	напівділові	дров'яні				ділові	напівділові	дров'яні	
1	Осіка	44			III вистропан						
2	Осіка	44			III вистропан						
3	Осіка			28	VI сучостія						
4	Осіка			28	VI сучостія						
5	Осіка		44		IV вистропан						
6	Осіка		44		IV вистропан						
7	Осіка		40		IV вистропан						
8	Осіка		40		IV вистропан						
9	Осіка			36	VI сучостія						
10	Осіка			32	VI сучостія						
11	Осіка			24	VI сучостія						
12	Осіка			32	VI сучостія						
13	Осіка			28	VI сучостія						
14	Осіка	32			III нахил						
15	Осіка	40			III вистропан						
16	Осіка	40			III нахил						
17	Осіка	36			III нахил						
18	Осіка	32			III злам						
19	Осіка	36			III вистропан						
20	Осіка	40			III вистропан						
21	Осіка			36	VI сучостія						
22	Осіка			44	VI сучостія						
23	Осіка	32			III злам						
24	Осіка			28	VI сучостія						
25	Осіка	32			III злам						
26	Осіка	40			III вистропан						

Всього пронумеровано дерев: двадцять шість
(кількість словами)

Нумерацію і перелік провели:

Чиче. ВП

(посада)

Чиче. А/Г

(посада)

Сп. ле. а/с

(посада)

М. а/с

18 08 2024 року

[Підпис]

(підпис)

[Підпис]

(підпис)

[Підпис]

(підпис)

Ромашук С.В.

(ініціали та прізвище)

Олександр С.М.

(ініціали та прізвище)

Михайло Р.Г.

(ініціали та прізвище)

Михайло С.В.

НУМЕРАЦІЙНА ВІДОМІСТЬ ДЕРЕВ,
призначених для вибіркової санітарної рубки

Житомирська область
ДП Ємільчинське лісове господарство

Лісництво Королівське
квартал № 53

виділ № 1

урочище _____

ділянка № _____

площа 25 гектарів

Порядковий номер дерева	Порода	Ступінь товщини стовбурів, сантиметрів			Категорія стану дерева, підстава відбору для рубки	Порядковий номер дерева	Порода	Ступінь товщини стовбурів, сантиметрів			Категорія стану дерева, підстава відбору для рубки
		ділові	напівділові	дров'яні				ділові	напівділові	дров'яні	
1	дуб			24	VI сучасний						
2	дуб	32			III гірвова						
3	дуб		52		IV вивалене						
4	дуб	36			III гірвова						
5	дуб			28	VI сучасний						
6	дуб			28	VI сучасний						
7	дуб	36			III гірвова						
8	дуб	32			III гірвова						
9	дуб	32			III гірвова						
10	дуб		36		IV вивалене						
11	дуб			28	VI сучасний						
12	дуб			36	VI сучасний						
13	дуб		60		IV вивалене						
14	дуб			36	VI сучасний						
15	дуб		48		IV вивалене						
16	дуб			24	VI сучасний						
17	дуб		40		IV вивалене						
18	дуб			44	VI сучасний						
19	дуб			40	VI сучасний						
20	дуб		32		IV вивалене						
21	дуб			32	VI сучасний						
22	дуб			24	VI сучасний						
23	дуб		40		IV вивалене						
24	дуб			40	VI сучасний						
25	дуб			28	VI сучасний						
26	дуб		48		IV вивалене						
27	дуб			48	VI сучасний						

Всього пронумеровано дерев: двадцять сім

(кількість словами)

Нумерацію і перелік провели:

Умань ЗП

(посада)

Снігін М. М.

(посада)

Міхасько

(посада)

Міхасько

20 09 2024 року

(підпис)

Романчук О. В.

(підпис)

Лесюк М. П.

(підпис)

Ковбасенко А. П.

Романчук О. В.

(ініціали та прізвище)

Лесюк М. П.

(ініціали та прізвище)

Ковбасенко А. П.

(ініціали та прізвище)

Савченко М. М.

НУМЕРАЦІЙНА ВІДОМІСТЬ ДЕРЕВ,
призначених для вибіркової санітарної рубки

Житомирська область
ДП Ємільчинське лісове господарство

Лісництво Королівське
квартал № 410

виділ № 541

урочище _____
ділянка № _____ площа 2,6 гектарів

Порядковий номер дерева	Порода	Ступінь товщини стовбурів, сантиметрів			Категорія стану дерева, підстава відбору для рубки	Порядковий номер дерева	Порода	Ступінь товщини стовбурів, сантиметрів			Категорія стану дерева, підстава відбору для рубки
		ділові	напівділові	дров'яні				ділові	напівділові	дров'яні	
1	Сосна	28			IV вкращеного	36	Сосна		28		IV вкращеного
2	Сосна	28			IV вкращеного	37	Сосна	24			IV вкращеного
3	Сосна	28			IV вкращеного	38	Сосна		28		IV вкращеного
4	Сосна	28			IV вкращеного	39	Сосна	36			IV вкращеного
5	Сосна		24		IV вкращеного	40	Сосна	24			V сурост.
6	Сосна	24			IV вкращеного	41	Сосна		24		V сурост.
7	Сосна		28		IV вкращеного	42	Сосна	28			V сурост.
8	Сосна	28			IV вкращеного	43	Сосна		24		IV вкращеного
9	Сосна			24	VI суростій	44	Сосна	24			IV вкращеного
10	Сосна	24			IV вкращеного	45	Сосна		28		IV вкращеного
11	Сосна	32			IV вкращеного	46	Сосна			32	VI сурост.
12	Сосна		24		IV вкращеного	47	Сосна		24		IV вкращеного
13	Сосна	28			IV вкращеного	48	Сосна			24	VI сурост.
14	Сосна	32			IV вкращеного	49	Сосна			24	VI сурост.
15	Сосна	28			IV вкращеного	50	Сосна		28		V сурост.
16	Сосна	28			IV вкращеного	51	Сосна	24			V сурост.
17	Сосна	24			IV вкращеного	52	Сосна			32	V сурост.
18	Сосна	24			IV вкращеного	53	Сосна			24	VI сурост.
19	Сосна		24		IV вкращеного	54	Сосна			24	VI сурост.
20	Сосна		24		IV вкращеного	55	Сосна		36		V сурост.
21	Сосна	28			IV вкращеного	56	Сосна		28		V сурост.
22	Сосна	28			IV вкращеного	57	Сосна		28		V сурост.
23	Сосна			24	V суростій	58	Сосна		28		V сурост.
24	Сосна	32			IV вкращеного	59	Сосна	36			IV вкращеного
25	Сосна		24		IV вкращеного	60	Сосна	24			IV вкращеного
26	Сосна	28			IV вкращеного	61	Сосна	36			IV вкращеного
27	Сосна	28			IV вкращеного	62	Сосна		28		V сурост.
28	Сосна		24		IV вкращеного	63	Сосна			28	VI сурост.
29	Сосна	32			IV вкращеного	64	Сосна			24	VI сурост.
30	Сосна		28		IV вкращеного	65	Сосна			24	VI сурост.
31	Сосна		24		IV вкращеного	66	Сосна		36		V сурост.
32	Сосна		24		IV вкращеного	67	Сосна		36		V сурост.
33	Сосна		24		IV вкращеного	68	Сосна		32		IV вкращеного
34	Сосна		24		IV вкращеного	69	Сосна	36			IV вкращеного
35	Сосна	28			IV вкращеного	70	Сосна	28			IV вкращеного

Всього пронумеровано дерев: сімдесят
(кількість словами)

Нумерацію і перелік провели:
ГМН. ЗА
(посада)
ГМН. ЛІ
(посада)
ЛОН. А-ГО
(посада)

(підпис)
(підпис)
(підпис)

Романчук С.В
(ініціали та прізвище)
Обозначий М.І.
(ініціали та прізвище)
Волощук О.М.
(ініціали та прізвище)

9 09 2021 року

НУМЕРАЦІЙНА ВІДОМІСТЬ ДЕРЕВ,
призначених для вибіркової санітарної рубки

Житомирська область
ДП Ємільчинське лісове господарство

Лісництво Королівське
квартал № 4

виділ № 12

урочище _____
ділянка № _____ площа 2.0 гектарів

Порядковий номер дерева	Порода	Ступінь товщини стовбурів, сантиметрів			Категорія стану дерева, підстава відбору для рубки	Порядковий номер дерева	Порода	Ступінь товщини стовбурів, сантиметрів			Категорія стану дерева, підстава відбору для рубки
		ділові	напідлілові	дров'яні				ділові	напідлілові	дров'яні	
1	Сосна	24			IV вимерлого	36	Сосна	32			IV вимерлого
2	Сосна		24		IV вимерлого	37	Сосна	32			IV вимерлого
3	Сосна	24			IV вимерлого	38	Сосна			24	V сухості
4	Сосна		24		IV вимерлого						
5	Сосна		24		IV вимерлого						
6	Сосна		24		IV вимерлого						
7	Сосна	24			IV вимерлого						
8	Сосна	24			IV вимерлого						
9	Сосна		24		IV вимерлого						
10	Сосна	24			IV вимерлого						
11	Сосна		24		IV вимерлого						
12	Сосна		24		IV вимерлого						
13	Сосна	24			IV вимерлого						
14	Сосна		24		IV вимерлого						
15	Сосна	24			IV вимерлого						
16	Сосна	24			IV вимерлого						
17	Сосна		24		IV вимерлого						
18	Сосна	28			IV вимерлого						
19	Сосна	24			IV вимерлого						
20	Сосна	28			IV вимерлого						
21	Сосна	28			IV вимерлого						
22	Сосна	24			IV вимерлого						
23	Сосна	24			IV вимерлого						
24	Сосна			24	V сухості						
25	Сосна	36			IV вимерлого						
26	Сосна	36			IV вимерлого						
27	Сосна			24	V сухості						
28	Сосна			24	V сухості						
29	Сосна		28		IV вимерлого						
30	Сосна		28		IV вимерлого						
31	Сосна			24	V сухості						
32	Сосна		28		IV вимерлого						
33	Сосна		28		IV вимерлого						
34	Сосна		28		IV вимерлого						
35	Сосна			24	V сухості						

Всього пронумеровано дерев: Тридцять вісім
(кількість словами)

Нумерацію і перелік провели:

ЛІСН. ЗД

(посада)

ЛІСН. АГ

(посада)

ЛІСН. А-Г

(посада)

08 04 2021 року

[Підпис]
(підпис)
[Підпис]
(підпис)
[Підпис]
(підпис)

Романчук С.В.

(ініціали та прізвище)

Романчук М.І.

(ініціали та прізвище)

Романчук М.І.

(ініціали та прізвище)

НУМЕРАЦІЙНА ВІДОМІСТЬ ДЕРЕВ,
призначених для вибіркової санітарної рубки

Житомирська область
ДП Ємільчинське лісове господарство

Лісництво Королієське
квартал № 18

виділ № 8

урочище _____
ділянка № _____ площа 2,1 гектарів

Порядковий номер дерева	Порода	Ступінь товщини стовбурів, сантиметрів			Категорія стану дерева, підстава відбору для рубки	Порядковий номер дерева	Порода	Ступінь товщини стовбурів, сантиметрів			Категорія стану дерева, підстава відбору для рубки
		ділові	напівділові	дров'яні				ділові	напівділові	дров'яні	
1	сосна	43			III вітрова	36	сосна	32			III вітрова
2	сосна	44			III вітрова	37	сосна	32			III нахил
3	сосна			28	VI сучостий	38	сосна	36			III нахил
4	сосна			32	VI сучостий	39	сосна	32			III нахил
5	сосна			44	VI сучостий	40	сосна		36		VI сучостий
6	сосна			32	VI сучостий	41	сосна		28		VI сучостий
7	сосна			32	VI сучостий	42	сосна	40			III нахил
8	сосна			28	VI сучостий	43	сосна	44			III нахил
9	сосна	44			III нахил	44	сосна			28	VI сучостий
10	сосна			24	VI сучостий	45	сосна	36			III вітрова
11	сосна			28	VI сучостий	46	сосна	32			III вітрова
12	сосна			28	VI сучостий	47	сосна	32			III нахил
13	сосна			32	VI сучостий	48	сосна			24	VI сучостий
14	сосна	32			III нахил	49	сосна			24	VI сучостий
15	сосна			32	VI сучостий	50	сосна	44			III нахил
16	сосна			28	VI сучостий	51	сосна		32		VI сучостий
17	сосна	28			III нахил	52	сосна	32			III вітрова
18	сосна			24	VI сучостий	53	сосна			40	VI сучостий
19	сосна			24	VI сучостий	54	сосна			32	VI сучостий
20	сосна			28	VI сучостий	55	сосна			36	VI сучостий
21	сосна	28			III вітрова	56	сосна			36	VI сучостий
22	сосна			44	VI сучостий	57	сосна			36	VI сучостий
23	сосна			24	VI сучостий						
24	сосна			32	VI сучостий						
25	сосна			28	VI сучостий						
26	сосна			24	VI сучостий						
27	сосна			32	VI сучостий						
28	сосна			24	VI сучостий						
29	сосна			32	VI сучостий						
30	сосна			36	VI сучостий						
31	сосна			32	VI сучостий						
32	сосна			24	VI сучостий						
33	сосна			28	VI сучостий						
34	сосна	32			III вітрова						
35	сосна	24			III вітрова						

Всього пронумеровано дерев: п'ятдесят сім
(кількість об'єктами)

Нумерацію і перелік провели:

Григор. Зол.

(посада)

Григор. Зол.

(посада)

См. м. агу

(посада)

М. агу

20 08 20 21 року

(підпис)

(підпис)

(підпис)

Ромашин С.В.

(ініціали та прізвище)

Овощин М.І.

(ініціали та прізвище)

Мисовий П.І.

(ініціали та прізвище)

Ромашин С.В.

НУМЕРАЦІЙНА ВІДОМІСТЬ ДЕРЕВ,
призначених для вибіркової санітарної рубки

Житомирська область
ДП Ємільчинське лісове господарство

Лісництво Королівське
квартал № 26

виділ № 1

урочище _____
ділянка № _____ площа 16,9 гектарів

Порядковий номер дерева	Порода	Ступінь товщини стовбурів, сантиметрів			Категорія стану дерева, підстава відбору для рубки	Порядковий номер дерева	Порода	Ступінь товщини стовбурів, сантиметрів			Категорія стану дерева, підстава відбору для рубки
		ділові	напівділові	дров'яні				ділові	напівділові	дров'яні	
1	Осіка	44			II виро́ван	36	Дуб	24			II виро́ван
2	Осіка	48			III виро́ван	37	Дуб	24			II виро́ван
3	Осіка	36			III виро́ван	38	Осіка			36	VI суро́сті
4	Осіка	36			II на́вил	39	Осіка			36	VI суро́сті
5	Осіка	36			II на́вил	40	Осіка	24			III з́лаш
6	Осіка	36			III з́лаш	41	Осіка	28			III з́лаш
7	Осіка	28			III виро́ван	42	Осіка	28			III на́вил
8	Осіка			28	VI суро́сті	43	Осіка	28			III виро́ван
9	Осіка			28	VI суро́сті	44	Дуб	40			III з́лаш
10	Осіка	28			III з́лаш	45	Осіка	24			III з́лаш
11	Осіка			28	VI суро́сті	46	Осіка			36	VI суро́сті
12	Осіка			28	VI суро́сті	47	Осіка	32			III на́вил
13	Осіка	28			III з́лаш	48	Осіка	32			III на́вил
14	Осіка			28	VI суро́сті	49	Осіка			36	VI суро́сті
15	Осіка	36			III на́вил	50	Осіка	24			VI суро́сті
16	Осіка			28	VI суро́сті	51	Осіка			24	VI суро́сті
17	Осіка			28	VI суро́сті	52	Дуб			24	III виро́ван
18	Осіка	48			II виро́ван	53	Осіка	24			VI суро́сті
19	Осіка	36			II виро́ван	54	Осіка			24	VI суро́сті
20	Дуб			28	VI суро́сті	55	Осіка			36	VI суро́сті
21	Дуб			24	VI суро́сті	56	Осіка	24			III виро́ван
22	Дуб	32			III виро́ван	57	Осіка	24			III виро́ван
23	Осіка			28	VI суро́сті	58	Осіка			36	VI суро́сті
24	Осіка			28	VI суро́сті	59	Осіка	24			III з́лаш
25	Осіка	28			III з́лаш	60	Осіка	44			III з́лаш
26	Осіка			24	VI суро́сті	61	Осіка			32	VI суро́сті
27	Дуб	32			III з́лаш	62	Осіка	32			III на́вил
28	Осіка			24	VI суро́сті	63	Дуб			24	VI суро́сті
29	Осіка	44			III на́вил	64	Дуб	32			III з́лаш
30	Осіка			24	VI суро́сті	65	Осіка	28			III виро́ван
31	Осіка	36			III виро́ван	66	Осіка			36	VI суро́сті
32	Осіка			24	VI суро́сті	67	Дуб	32			III виро́ван
33	Осіка			24	VI суро́сті	68	Дуб	32			III виро́ван
34	Осіка	36			III виро́ван	69	Осіка	28			III з́лаш
35	Осіка			24	VI суро́сті	70	Осіка	48			III з́лаш

Всього пронумеровано дерев: сімдесят

(кількість словами)

Нумерацію і перелік провели:

Дуб. 31

(посада)

Мико. 21/5

(посада)

Ст. 21-21/4

(посада)

21-21/4

18. 08. 2021 року

(підпис)

(підпис)

(підпис)

(ініціали та прізвище)

Олександр М. 7

(ініціали та прізвище)

Александр М. 7

(ініціали та прізвище)

Александр М. 7

НУМЕРАЦІЙНА ВІДОМІСТЬ ДЕРЕВ,
призначених для вибіркової санітарної рубки

Житомирська область
ДП Ємільчинське лісове господарство

Лісництво Королівське
квартал № 78

виділ № 1

урочище
ділянка №

площа 16,9 гектарів

Порядковий номер дерева	Порода	Ступінь товщини стовбурів, сантиметрів			Категорія стану дерева, підстава відбору для рубки	Порядковий номер дерева	Порода	Ступінь товщини стовбурів, сантиметрів			Категорія стану дерева, підстава відбору для рубки
		ділові	напідлівові	дров'яні				ділові	напідлівові	дров'яні	
41	Береза	28			III вітрова	106	Осика			36	VI сукост.
42	Осика	40			III вітрова	107	Осика			36	VI сукост.
43	Осика	40			III злам	108	Осика			36	VI сукост.
44	Осика	40			III злам	109	Осика	36			III нахил
45	Осика			40	VI сукостий	110	Осика			24	VI сукост.
46	Осика	32			III злам	111	Осика			24	VI сукост.
47	Осика	32			III нахил	112	Осика	24			III вітрова
48	Осика	28			III нахил	113	Осика	24			III вітрова
49	Береза	28			III вітрова	114	Осика	24			III злам
50	Осика			28	VI сукостий	115	Осика	28			III нахил
51	Осика			32	VI сукостий	116	Осика			28	VI сукост.
52	Осика			32	VI сукостий	117	Осика			28	VI сукост.
53	Осика			32	VI сукостий	118	Осика			32	VI сукост.
54	Осика			32	VI сукостий	119	Осика			32	VI сукост.
55	Осика			32	VI сукостий	120	Осика	36			III вітрова
56	Осика	28			III вітрова	121	Осика	36			III нахил
57	Осика	28			III злам	122	Осика	32			III злам
58	Осика	24			III злам	123	Осика	32			III злам
59	Осика	24			III нахил	124	Осика	32			III вітрова
60	Осика	32			III злам	125	Осика	32			III вітрова
61	Осика	32			III вітрова	126	Осика	32			III нахил
62	Осика	40			III вітрова	127	Осика	32			III вітрова
63	Осика	40			III злам	128	Осика	32			III нахил
64	Осика			32	VI сукостий	129	Осика			24	VI сукост.
65	Осика			32	VI сукостий	130	Осика			32	VI сукост.
66	Осика	40			III нахил	131	Осика	36			III нахил
67	Осика	24			III злам	132	Осика			36	VI сукост.
68	Осика	32			III злам	133	Осика	28			III злам
69	Осика	32			III вітрова	134	Осика			40	VI сукост.
70	Осика	32			III нахил	135	Осика	36			III злам
71	Береза	32			III нахил	136	Осика	36			III вітрова
72	Осика	36			III злам	137	Осика	36			III вітрова
73	Осика	24			III вітрова	138	Осика			40	VI сукост.
74	Осика	24			III вітрова	139	Осика	24			III вітрова
75	Осика	40			III нахил	140	Осика			40	VI сукост.

Всього пронумеровано дерев:

Сімдесят
(кількість словами)

Нумерацію і перелік провели:

Умк. ЗП.

(посада)

Умк. ПГ.

(посада)

См-м. аду

М. аду

(посада)

17 03 2021 року

(підпис)

(підпис)

(підпис)

(ініціали та прізвище)

Розинюк С.В.

(ініціали та прізвище)

Овчарук Р.У.

(ініціали та прізвище)

Лисенко П.П.

Григорук С.В.

НУМЕРАЦІЙНА ВІДОМІСТЬ ДЕРЕВ,
призначених для вибіркової санітарної рубки

Житомирська область
ДП Ємільчинське лісове господарство

Лісництво Королівське
квартал № 95

виділ № 1

урочище _____

ділянка № _____

площа 16,9 гектарів

Порядковий номер дерева	Порода	Ступінь товщини стовбурів, сантиметрів			Категорія стану дерева, підстава відбору для рубки	Порядковий номер дерева	Порода	Ступінь товщини стовбурів, сантиметрів			Категорія стану дерева, підстава відбору для рубки
		ділові	напівділові	дров'яні				ділові	напівділові	дров'яні	
141	Дуб	32			III злам	146	Осіка	28			III вітровал
142	Осіка			52	VI сучкоєд	147	Осіка			24	VI сучкоєд
143	Осіка	36			III злам	148	Осіка			28	VI сучкоєд
144	Осіка	32			III вітровал	149	Осіка			32	VI сучкоєд
145	Осіка	32			III вітровал	150	Осіка	28			III вітровал
146	Осіка	36			III вітровал	151	Осіка	28			III злам
147	Осіка	36			III нахил	152	Осіка	36			III злам
148	Осіка	32			III нахил	153	Осіка	28			III нахил
149	Осіка	32			III злам	154	Осіка	24			III злам
150	Осіка	32			III вітровал	155	Осіка	28			III вітровал
151	Осіка			44	VI сучкоєд	156	Осіка			24	VI сучкоєд
152	Осіка	28			III вітровал	157	Осіка	36			III вітровал
153	Осіка	28			III вітровал	158	Осіка			36	VI сучкоєд
154	Дуб			36	VI сучкоєд	159	Осіка	32			III нахил
155	Осіка	28			III вітровал	160	Осіка	32			III нахил
156	Осіка	28			III злам	161	Осіка	32			III злам
157	Осіка	32			III злам	162	Дуб			28	VI сучкоєд
158	Осіка	32			III злам	163	Дуб			32	VI сучкоєд
159	Осіка	24			III нахил	164	Осіка	32			III вітровал
160	Осіка	24			III вітровал	165	Осіка	32			III злам
161	Осіка	24			III нахил	166	Осіка	24			III вітровал
162	Дуб	32			III нахил	167	Осіка			24	VI сучкоєд
163	Дуб	28			III злам	168	Осіка	24			III нахил
164	Дуб	32			III вітровал	169	Осіка	36			VI сучкоєд
165	Осіка	32			III злам	170	Осіка			36	III злам
166	Осіка	24			III вітровал	171	Осіка	32			III нахил
167	Осіка	32			III вітровал	172	Осіка	32			III нахил
168	Осіка	24			III нахил	173	Осіка	36			III злам
169	Осіка	24			III нахил	174	Осіка			36	VI сучкоєд
170	Осіка	32			III злам						
171	Осіка	32			III вітровал						
172	Осіка	24			III вітровал						
173	Осіка	24			III злам						
174	Осіка	24			III злам						
175	Осіка			44	VI сучкоєд						

Всього пронумеровано дерев: 175 дерева
(кількість словами)

Нумерацію і перелік провели:
Григорук С.В.

(посада)
Григорук С.В.

(посада)
Сні-м.а.с.у.

(посада)
М.а.с.у.

17 03 2021 року

(підпис)
[підпис]

(підпис)
[підпис]

(підпис)
[підпис]

Григорук С.В.

(ініціали та прізвище)
Григорук С.В.

(ініціали та прізвище)
Сні-м.а.с.у.

(ініціали та прізвище)
М.а.с.у.

(ініціали та прізвище)
Григорук С.В.

НУМЕРАЦІЙНА ВІДОМІСТЬ ДЕРЕВ,
призначених для вибіркової санітарної рубки

Житомирська область
ДП Ємільчинське лісове господарство

Лісництво Королівське
квартал № 4

виділ № 111

урочище _____
ділянка № _____

площа 2.0 гектарів

Порядковий номер дерева	Порода	Ступінь товщини стовбурів, сантиметрів			Категорія стану дерева, підстава відбору для рубки	Порядковий номер дерева	Порода	Ступінь товщини стовбурів, сантиметрів			Категорія стану дерева, підстава відбору для рубки
		ділові	напілділові	дров'яні				ділові	напілділові	дров'яні	
1	Береза	24			IV вихилого						
2	Береза	24			IV вихилого						
3	Береза	24			IV вихилого						
4	Береза			24	V сиротий						
5	Береза	28			IV вихилого						
6	Береза	32			IV вихилого						
7	Береза			36	IV вихилого						
8	Береза	24			IV вихилого						
9	Береза	24			IV вихилого						
10	Береза			24	VI сиротий						
11	Береза	28			IV вихилого						
12	Береза	28			IV вихилого						
13	Береза		28		IV вихилого						
14	Береза		28		IV вихилого						
15	Береза	32			IV вихилого						
16	Береза	36			IV вихилого						
17	Береза	36			IV вихилого						
18	Береза	28			IV вихилого						
19	Береза	28			IV вихилого						
20	Береза	24			IV вихилого						
21	Береза	24			IV вихилого						
22	Береза			24	IV вихилого						
23	Береза	24			VI сиротий						
24	Береза	24			IV вихилого						
25	Береза	32			IV вихилого						
26	Береза	32			IV вихилого						
27	Береза	36			IV вихилого						
28	Береза		28		IV вихилого						
29	Береза		28		IV вихилого						
30	Береза	28			IV вихилого						
31	Береза	24			IV вихилого						
32	Береза	24			IV вихилого						
33	Береза	28			IV вихилого						
34	Береза	28			IV вихилого						
35	Береза			28	VI сиротий						
36	Береза	32			IV вихилого						

Всього пронумеровано дерев: тридцять шість
(кількість словами)

Нумерацію і перелік провели:

І.М.Н. ЗП

(посада)

І.М.Н. ПТ

(посада)

І.М.Н. П-10

(посада)

[підпис]
(підпис)

[підпис]
(підпис)

[підпис]
(підпис)

Романчук С.В.
(ініціали та прізвище)

Степанчук М.І.
(ініціали та прізвище)

Валентинчук М.
(ініціали та прізвище)

НУМЕРАЦІЙНА ВІДОМІСТЬ ДЕРЕВ,
призначених для вибіркової санітарної рубки

Житомирська область
ДП Ємільчинське лісове господарство

Лісництво Королівське
квартал № 40

виділ № 5(1)

урочище

ділянка №

площа 2,6 гектарів

Порядковий номер дерева	Порода	Ступінь товщини стовбурів, сантиметрів			Категорія стану дерева, підстава відбору для рубки	Порядковий номер дерева	Порода	Ступінь товщини стовбурів, сантиметрів			Категорія стану дерева, підстава відбору для рубки
		ділові	напілділові	дров'яні				ділові	напілділові	дров'яні	
71	Сосна	24			IV вичагог						
72	Сосна		28		IV вичагог						
73	Сосна	28			IV вичагог						
74	Сосна	28			IV вичагог						
75	Сосна			24	IV вичагог						
76	Сосна	40			IV вичагог						
77	Сосна	36			IV вичагог						
78	Сосна		24		IV вичагог						
79	Сосна		24		IV вичагог						
80	Сосна	24			IV вичагог						
81	Сосна			24	IV вичагог						
82	Сосна		28		IV вичагог						
83	Сосна	24			IV вичагог						
84	Сосна	32			IV вичагог						
85	Сосна	28			IV вичагог						
86	Сосна		28		IV вичагог						
87	Сосна	40			IV вичагог						
88	Сосна		28		IV вичагог						
89	Сосна			24	IV вичагог						
90	Сосна			24	IV вичагог						
91	Сосна	24			IV вичагог						
92	Сосна		24		IV вичагог						
93	Сосна	32			IV вичагог						

Всього пронумеровано дерев:

Всього 93
(кількість словами)

Нумерацію і перелік провели:

ВНН ЗП

(посада)

ВНН. ОІ

(посада)

ВНН. А-10

(посада)

(підпис)

(підпис)

(підпис)

Романчук С.В.

(ініціали та прізвище)

Одзінський М.І.

(ініціали та прізвище)

Волосинський В.М.

(ініціали та прізвище)

9 09 2021 року

Назва лісництва	Квартали	Характеристика насадження	Найменування шкідників, хвороб та інших причин пошкодження лісу. Час виявлення	Площа охоплена шкідниками та хворобами
1	2	3	4	5
Козичинське	49/17	4Яс1Рз3Бн1Ос1Сз	коротг-тилограф	2,8
- II -	49/32	4Бн2Вр2Ос2Сз	Грутовий	2,3
- II -	50/19	8Сз1Бн1Вр2	Верхівний короїд	1,2
- II -	50/39	4Дз2Сз3Бн1Ос	- II -	2,3
- II -	51/45	4Бн1Ос3Дз2Сз	- II -	1,5
- II -	56/23	5Дз3Бн1Ос1Сз	Грутовий несправний	4,0
- II -	61/9	4Дз2Бн2Вр2Ос+Сз	Грутовий несправний	2,8
- II -	63/23	3Дз2Бн1Ос1Вр23Гз	Грутовий несправний	1,4
- II -	64/2	5Сз2Дз3Бн+Гз	Вітровий	1,8
- II -	64/23	6Дз2Бн2Ос+Сз+Гз	Грутовий несправний	3,6
- II -	66/14	6Бн2Ос1Дз1Вр2	Опечка Осій	4,4
- II -	68/3	6Бн3Сз1Ос1Дз1Вр2	Верхівний короїд	1,4
- II -	71/25	10Сз	Верхівний короїд	0,6
- II -	71/26	3Бн2Вр2Сз2Дз1Ос	Вітровий	1,5
- II -	18/5	4Вр22Бн2Сз2Дз	Вітровий/бурелом	1,0
- II -	19/31	6Сз2Бн2Ос	Вітровий/бурелом	1,2
- II -	27/48	5Бн2Ос3Вр21Сз+Дз	Вітровий/бурелом	1,1
- II -	30/20	4Ос2Бн2Дз2Вр2+Вр2	Вітровий/бурелом	2,0
- II -	41/29	1Сз2Бн	Вітровий/бурелом	1,1
- II -	41/51	4Бн2Ос2Дз2Сз1Вр2	Вітровий/бурелом	2,0
- II -	42/17	3Бн3Ос1Дз1Вр21Сз	Вітровий/бурелом	0,5
- II -	49/33	4Бн2Вр22Ос1Дз1Сз	Стебелов. змий	1,0
- II -	66/3	4Дз3Бн1Ос1Сз1Вр21Гз	Стебелов. змий	2,0
- II -	68/11	7Дз2Бн1Вр21Сз	Стебелов. змий	2,5

ПОВІДОМЛЕННЯ

Про появу ознак погіршення санітарного стану лісових насаджень

Житомирська область

(Автономна Республіка Крим, область)

ДП "Ємільчинське ЛП"

(найменування власника лісів, постійного лісокористувача)

Лісництво Кочичинське Урочище _____

Квартал № 18 виділ № 5(1) площа 10 гектарів

Таксаційна характеристика насадження

Склад 4В022602632D3 вік 70 років, бонітет 2, середній діаметр 28 сантиметрів, середня висота 21 метрів, повнота 0,6, тип лісу СЗГДС, рельєф рівнинний, експозиція _____, ґрунт ґрунтосировини, підріст _____, підлісок Азакія

Лісопатологічна характеристика насадження

Вид пошкодження насадження (лісова пожежа, буревій, сніголам, обледеніння, відмирання та всихання дерев, захаращеність, об'їдання шкідниками хвої/листя, наявність гусені, масовий літ метеликів, опадання хвої/листя, відлущення кори на стовбурах та інші ознаки, не характерні для нормального стану дерев) дерев відмирання та всихання

Смерть дерев: 24%

Ступінь пошкодження, ураження: Слабке (поодинокі, слабе, середні, сильне)

Вид розподілу пошкодження дерев: Групове (поодинокі, слабе, середні, сильне)

Обсяг ушкодженої деревини на 1 гектарі (окомірно) 21 куб. метрів, у тому числі сухостійної 21 куб. метрів

Ознаки погіршення стану лісових насаджень виявив:

Ст м/лісу _____ (посада) _____ (підпис) Степанук Р.І. (ініціали та прізвище)

3 08 2021 року

Лісничий _____ (лісничий(помічник лісничого)) _____ (підпис) Філоненко М.М. (ініціали та прізвище)

3 08 2021 року

Висновок інженера відділу (сектору) охорони і захисту лісу державного лісогосподарського (лісомисливського) підприємства або представника державного спеціалізованого лісозахисного підприємства щодо необхідності здійснення лісозахисних чи інших заходів з поліпшення санітарного стану лісів за результатами огляду санітарного стану лісової ділянки: потребує СРВ

Інж. Л/З _____ (посада) _____ (підпис) Романчук С.В. (ініціали та прізвище)

7 08 2021 року

ПОВІДОМЛЕННЯ

Про появу ознак погіршення санітарного стану лісових насаджень

Житомирська область

(Автономна Республіка Крим, область)

ДП "Смільчинське ЛП"

(найменування власника лісів, постійного лісокористувача)

Лісництво Кочичинське Урочище _____

Квартал № 19 виділ № 31 площа 1,2 гектарів

Таксаційна характеристика насадження

Склад, БСГ 20 20 вік 85 років, бонітет 1, середній діаметр 36 сантиметрів,
середня висота 22 метрів, повнота 0,5, тип лісу БЗДСА, рельєф рівнинний,
експозиція _____, ґрунт чорносулічний, підріст _____,
підлісок Азачіа

Лісопатологічна характеристика насадження

Вид пошкодження насадження (лісова пожежа, буревій, сніголам, обледеніння, відмирання та всихання дерев, захаращеність, об'їдання шкідниками хвої/листя, наявність гусені, масовий літ метеликів, опадання хвої/листя, відлущення кори на стовбурах та інші ознаки, не характерні для нормального стану дерев) _____

Стовбур. 24мм.

Ступінь пошкодження, ураження: середнє (поодинокі, слабе, середнє, сильне)

Вид розподілу пошкодження дерев: групове (поодинокі, слабе, середнє, сильне)

Обсяг ушкодженої деревини на 1 гектарі (окомірно) 12 куб. метрів, у тому числі сухостійної 12 куб. метрів

Ознаки погіршення стану лісових насаджень виявив:

Ст м/лісу _____ (посада) _____ (підпис) _____ (ініціали та прізвище)
3 08 2021 року

Лісничий _____ (лісничий(помічник лісничого)) _____ (підпис) _____ (ініціали та прізвище)
3 08 2021 року

Висновок інженера відділу (сектору) охорони і захисту лісу державного лісогосподарського (лісомисливського) підприємства або представника державного спеціалізованого лісозахисного підприємства щодо необхідності здійснення лісозахисних чи інших заходів з поліпшення санітарного стану лісів за результатами огляду санітарного стану лісової ділянки: потребує СРВ

Інж. Л/З _____ (посада) _____ (підпис) _____ (ініціали та прізвище)
7 08 2021 року

ПОВІДОМЛЕННЯ
Про появу ознак погіршення санітарного стану лісових насаджень
Житомирська область

(Автономна Республіка Крим, область)
ДП "Смільчинське ЛГ"

(найменування власника лісів, постійного лісокористувача)

Лісництво Кочичинське Урочище _____
Квартал № 27 виділ № 48/1 площа 1,1 гектарів

Таксаційна характеристика насадження

Склад 56,20,30,13,7 вік 55 років, бонітет 1, середній діаметр 24 сантиметрів,
середня висота 23 метрів, повнота 0,2, тип лісу СЗГДс, рельєф рівнинний,
експозиція _____, ґрунт листяно-бурий, підріст _____,
підлісок крупний малий

Лісопатологічна характеристика насадження

Вид пошкодження насадження (лісова пожежа, буревій, сніголам, обледеніння, відмирання та всихання дерев, захаращеність, об'їдання шкідниками хвої/листя, наявність гусені, масовий літ метеликів, опадання хвої/листя, відлущення кори на стовбурах та інші ознаки, не характерні для нормального стану дерев) _____ дерев відмирання та всихання

Стовбури, гілки

Ступінь пошкодження, ураження: Середнє (поодинокі, слабе, середнє, сильне)

Вид розподілу пошкодження дерев: Група (поодинокі, слабе, середнє, сильне)

Обсяг ушкодженої деревини на 1 гектарі (окомірно) 32 куб. метрів, у тому числі сухостійної 32 куб. метрів

Ознаки погіршення стану лісових насаджень виявив:

Ст. м/лісу _____ (посада) _____ (підпис) Масвероч В.В. (ініціали та прізвище)
5 08 2021 року

Лісничий _____ (лісничий(помічник лісничого)) _____ (підпис) Філоненко М.М. (ініціали та прізвище)

5 08 2021 року

Висновок інженера відділу (сектору) охорони і захисту лісу державного лісогосподарського (лісомисливського) підприємства або представника державного спеціалізованого лісозахисного підприємства щодо необхідності здійснення лісозахисних чи інших заходів з поліпшення санітарного стану лісів за результатами огляду санітарного стану лісової ділянки: потребує СРВ

Інж. Л/З _____ (посада) _____ (підпис) Романчук С.В. (ініціали та прізвище)
10 08 2021 року

ПОВІДОМЛЕННЯ

Про появу ознак погіршення санітарного стану лісових насаджень

Житомирська область

(Автономна Республіка Крим, область)

ДП "Ємільчинське ЛП"

(найменування власника лісів, постійного лісокористувача)

Лісництво Кочичинське Урочище _____

Квартал № 39 виділ № 20/1 площа 2,0 гектарів

Таксаційна характеристика насаджень

Склад 40% берези, 20% сосни, 20% дуба, 10% липи, вік 20 років, бонітет 1, середній діаметр 28 сантиметрів, середня висота 27 метрів, повнота 0,6, тип лісу СЗГДС, рельєф рівнинний, експозиція _____, ґрунт Террасний, сідловий, бурий, підріст _____, підлісок Азори

Лісопатологічна характеристика насаджень

Вид пошкодження насаджень (лісова пожежа, буревій, сніголам, обледеніння, відмирання та всихання дерев, захаращеність, об'їдання шкідниками хвої/листя, наявність гусені, масовий літ метеликів, опадання хвої/листя, відлучення кори на стовбурах та інші ознаки, не характерні для нормального стану дерев) дерев відмирання та всихання

Синьошаровий, 2 клас

Ступінь пошкодження, ураження: Середнє (поодинокі, слабе, середнє, сильне)

Вид розподілу пошкодження дерев: Група (поодинокі, слабе, середнє, сильне)

Обсяг ушкодженої деревини на 1 гектарі (окомірно) 28 куб. метрів, у тому числі сухостійної 28 куб. метрів

Ознаки погіршення стану лісових насаджень виявив:

Ст м/лісу _____ (посада) _____ (підпис) Філоненко Р.І. (ініціали та прізвище)

4 08 2021 року

Лісничий _____ (лісничий(помічник лісничого)) _____ (підпис) Філоненко М.М. (ініціали та прізвище)

4 08 2021 року

Висновок інженера відділу (сектору) охорони і захисту лісу державного лісогосподарського (лісомисливського) підприємства або представника державного спеціалізованого лісозахисного підприємства щодо необхідності здійснення лісозахисних чи інших заходів з поліпшення санітарного стану лісів за результатами огляду санітарного стану лісової ділянки: потребує СРВ

Інж. Л/З _____ (посада) _____ (підпис) Романчук С.В. (ініціали та прізвище)

4 08 2021 року

ПОВІДОМЛЕННЯ

Про появу ознак погіршення санітарного стану лісових насаджень

Житомирська область

(Автономна Республіка Крим, область)

ДП "Ємільчинське ЛГ"

(найменування власника лісів, постійного лісокористувача)

Лісництво Кочичинське Урочище _____

Квартал № 41 виділ № 29 площа 1,1 гектарів

Таксаційна характеристика насаджень

Склад, БСД вік 25 років, бонітет 1, середній діаметр 26 сантиметрів,
середня висота 23 метрів, повнота 0,45 тип лісу Б2Дс, рельєф рівнинний,
експозиція _____, ґрунт дерясунський, підріст _____,
підлісок кучерявий

Лісопатологічна характеристика насаджень

Вид пошкодження насаджень (лісова пожежа, буревій, сніголам, обледеніння, відмирання та всихання дерев, захаращеність, об'їдання шкідниками хвої/листя, наявність гусені, масовий літ метеликів, опадання хвої/листя, відлущення кори на стовбурах та інші ознаки, не характерні для нормального стану дерев) дерев відмирання та всихання

Стефанів, 24.08.2021

Ступінь пошкодження, ураження: середнє (поодинокі, слабе, середнє, сильне)

Вид розподілу пошкодження дерев: грозове (поодинокі, слабе, середнє, сильне)

Обсяг ушкодженої деревини на 1 гектарі (окомірно) 10 куб. метрів, у тому числі сухостійної 10 куб. метрів

Ознаки погіршення стану лісових насаджень виявив:

Ст м/лісу _____ (посада) _____ (підпис) Майборода В.В. (ініціали та прізвище)
18 08 2021 року

Лісничий _____ (лісничий(помічник лісничого)) _____ (підпис) Філоненко М.М. (ініціали та прізвище)
12 08 2021 року

Висновок інженера відділу (сектору) охорони і захисту лісу державного лісогосподарського (лісомисливського) підприємства або представника державного спеціалізованого лісозахисного підприємства щодо необхідності здійснення лісозахисних чи інших заходів з поліпшення санітарного стану лісів за результатами огляду санітарного стану лісової ділянки: потребує СРВ

Інж. Л/З _____ (посада) _____ (підпис) Романчук С.В. (ініціали та прізвище)
16 08 2021 року

ПОВІДОМЛЕННЯ
Про появу ознак погіршення санітарного стану лісових насаджень
Житомирська область

(Автономна Республіка Крим, область)
ДП "Смільчинське ЛП"

(найменування власника лісів, постійного лісокористувача)

Лісництво Кочичинське Урочище _____

Квартал № 41 виділ № 51/1 площа 20 гектарів

Таксаційна характеристика насадження

Склад 40% 20-25-30-35-40-45-50-55-60-65-70-75-80-85-90-95-100 вік 70 років, бонітет 2, середній діаметр 24 сантиметрів, середня висота 22 метрів, повнота 0,6, тип лісу СЗДСА, рельєф рівнинний, експозиція _____, ґрунт листяно-бурий, підріст _____, підлісок крупніша чаща

Лісопатологічна характеристика насадження

Вид пошкодження насадження (лісова пожежа, буревій, сніголам, обледеніння, відмирання та всихання дерев, захаращеність, об'їдання шкідниками хвої/листя, наявність гусені, масовий літ метеликів, опадання хвої/листя, відлучення кори на стовбурах та інші ознаки, не характерні для нормального стану дерев) дерев відмирання та всихання

Стовбури, гілки

Ступінь пошкодження, ураження: Середнє (поодинокі, слабе, середнє, сильне)

Вид розподілу пошкодження дерев: Групове (поодинокі, слабе, середнє, сильне)

Обсяг ушкодженої деревини на 1 гектарі (окомірно) 18 куб. метрів, у тому числі сухостійної 18 куб. метрів

Ознаки погіршення стану лісових насаджень виявив:

Ст. м/лісу _____ (посада) _____ (підпис) М.Б. Ворон Б.В. (ініціали та прізвище)
4 08 2021 року

Лісничий _____ (лісничий(помічник лісничого)) _____ (підпис) Філоненко М.М. (ініціали та прізвище)
4 08 2021 року

Висновок інженера відділу (сектору) охорони і захисту лісу державного лісогосподарського (лісомисливського) підприємства або представника державного спеціалізованого лісозахисного підприємства щодо необхідності здійснення лісозахисних чи інших заходів з поліпшення санітарного стану лісів за результатами огляду санітарного стану лісової ділянки: потребує СРВ

Інж. Л/З _____ (посада) _____ (підпис) Романчук С.В. (ініціали та прізвище)
9 08 2021 року

ПОВІДОМЛЕННЯ
Про появу ознак погіршення санітарного стану лісових насаджень
Житомирська область

(Автономна Республіка Крим, область)
ДП "Смільчинське ЛП"

(найменування власника лісів, постійного лісокористувача)

Лісництво Кочичинське Урочище _____

Квартал № 42 виділ № 17/2 площа 0,5 гектарів

Таксаційна характеристика насадження

Склад 36,30,10,3,10,10 вік 20 років, бонітет 2, середній діаметр 24 сантиметрів,
середня висота 23 метрів, повнота 0,65, тип лісу СЗДСА, рельєф рівнинний,
експозиція _____, ґрунт Синьо-листяний, підріст _____,
підлісок Азали

Лісопатологічна характеристика насадження

Вид пошкодження насадження (лісова пожежа, буревій, сніголам, обледеніння, відмирання та всихання дерев, захаращеність, об'їдання шкідниками хвої/листя, наявність гусені, масовий літ метеликів, опадання хвої/листя, відлущення кори на стовбурах та інші ознаки, не характерні для нормального стану дерев) дерев відмирання та всихання

Вітрови / Бурелом

Ступінь пошкодження, ураження: Сильне (поодинокі, слабе, середнє, сильне)

Вид розподілу пошкодження дерев: Поодинокі (поодинокі, слабе, середнє, сильне)

Обсяг ушкодженої деревини на 1 гектарі (окомірно) 12 куб. метрів, у тому числі сухостійної 12 куб. метрів

Ознаки погіршення стану лісових насаджень виявив:

Ст м/лісу _____ (посада) _____ (підпис) _____ (ініціали та прізвище)
18 08 2021 року

Лісничий _____ (лісничий(помічник лісничого)) _____ (підпис) _____ (ініціали та прізвище)
14 08 2021 року

Висновок інженера відділу (сектору) охорони і захисту лісу державного лісогосподарського (лісомисливського) підприємства або представника державного спеціалізованого лісозахисного підприємства щодо необхідності здійснення лісозахисних чи інших заходів з поліпшення санітарного стану лісів за результатами огляду санітарного стану лісової ділянки: потребує СРВ

Інж. Л/З _____ (посада) _____ (підпис) _____ (ініціали та прізвище)
18 08 2021 року

ПОВІДОМЛЕННЯ
Про появу ознак погіршення санітарного стану лісових насаджень
Житомирська область

(Автономна Республіка Крим, область)
ДП "Смільчинське ЛГ"

(найменування власника лісів, постійного лісокористувача)

Лісництво Кочичинське Урочище _____
Квартал № 49 виділ № 334 площа 10 гектарів

Таксаційна характеристика насадження

Склад 46% Береза, 20% Дуб вік 70 років, бонітет 2, середній діаметр 29 сантиметрів,
середня висота 24 метрів, повнота 0,6, тип лісу С3ГДС, рельєф рівнинний,
експозиція _____, ґрунт Торф'янисто-лісоземний, підріст _____,
підлісок Розсада

Лісопатологічна характеристика насадження

Вид пошкодження насадження (лісова пожежа, буревій, сніголам, обледеніння, відмирання та всихання дерев, захаращеність, об'їдання шкідниками хвої/листя, наявність гусені, масовий літ метеликів, опадання хвої/листя, відлучення кори на стовбурах та інші ознаки, не характерні для нормального стану дерев) дерев відмирання та всихання

Стовбурові гнилі

Ступінь пошкодження, ураження: Середнє (поодинокі, слабе, середнє, сильне)

Вид розподілу пошкодження дерев: Групове (поодинокі, слабе, середнє, сильне)

Обсяг ушкодженої деревини на 1 гектарі (окомірно) 26 куб. метрів, у тому числі сухостійної 26 куб. метрів

Ознаки погіршення стану лісових насаджень виявив:

Ст м/лісу _____ (посада) _____ (підпис) Миколайчук В.В. (ініціали та прізвище)
4 08 2021 року

Лісничий _____ (лісничий(помічник лісничого) _____ (підпис) Філоненко М.М. (ініціали та прізвище)
4 08 2021 року

Висновок інженера відділу (сектору) охорони і захисту лісу державного лісогосподарського (лісомисливського) підприємства або представника державного спеціалізованого лісозахисного підприємства щодо необхідності здійснення лісозахисних чи інших заходів з поліпшення санітарного стану лісів за результатами огляду санітарного стану лісової ділянки: потребує СРВ

Інж. Л/З _____ (посада) _____ (підпис) Романчук С.В. (ініціали та прізвище)
9 08 2021 року

ПОВІДОМЛЕННЯ

Про появу ознак погіршення санітарного стану лісових насаджень

Житомирська область

(Автономна Республіка Крим, область)

ДП "Ємільчинське ЛП"

(найменування власника лісів, постійного лісокористувача)

Лісництво Кочичинське Урочище _____

Квартал № 66 виділ № 364 площа 2,0 гектарів

Таксаційна характеристика насадження

Склад Дуб, береза, вільха вік 20 років, бонітет 2, середній діаметр 28 сантиметрів, середня висота 27 метрів, повнота 0,7, тип лісу СЗГД, рельєф рівнинний, експозиція _____, ґрунт гумусно-підзолисто-бурий, підріст _____, підлісок крупніча ситник

Лісопатологічна характеристика насадження

Вид пошкодження насадження (лісова пожежа, буревій, сніголам, обледеніння, відмирання та всихання дерев, захаращеність, об'їдання шкідниками хвої/листя, наявність гусені, масовий літ метеликів, опадання хвої/листя, відлущення кори на стовбурах та інші ознаки, не характерні для нормального стану дерев) дерев відмирання та всихання

Стовбури 24 шт

Ступінь пошкодження, ураження: Середнє (поодинокі, слабе, середнє, сильне)

Вид розподілу пошкодження дерев: Групове (поодинокі, слабе, середнє, сильне)

Обсяг ушкодженої деревини на 1 гектарі (окомірно) 24 куб. метрів, у тому числі сухостійної 24 куб. метрів

Ознаки погіршення стану лісових насаджень виявив:

Ст м/лісу _____ (посада) _____ (підпис) Кайгород В.В. (ініціали та прізвище)
6 08 2021 року

Лісничий _____ (лісничий(помічник лісничого)) _____ (підпис) Філоненко М.М. (ініціали та прізвище)
6 08 2021 року

Висновок інженера відділу (сектору) охорони і захисту лісу державного лісгосподарського (лісомисливського) підприємства або представника державного спеціалізованого лісозахисного підприємства щодо необхідності здійснення лісозахисних чи інших заходів з поліпшення санітарного стану лісів за результатами огляду санітарного стану лісової ділянки: потребує СРВ

Інж. Л/З _____ (посада) _____ (підпис) Романчук С.В. (ініціали та прізвище)
12 08 2021 року

ПОВІДОМЛЕННЯ
Про появу ознак погіршення санітарного стану лісових насаджень
Житомирська область

(Автономна Республіка Крим, область)
ДП "Смільчинське ЛП"

(найменування власника лісів, постійного лісокористувача)

Лісництво Кочичинське Урочище _____

Квартал № 68 виділ № 11 площа 2,5 гектарів

Таксаційна характеристика насадження

Склад, 2232611В213, вік 20 років, бонітет 2, середній діаметр 24 сантиметрів,
середня висота 21 метрів, повнота 0,6, тип лісу СЗГДС, рельєф рівнинний,
експозиція _____, ґрунт лисовий, суглинки, підріст _____,
підлісок Розчист

Лісопатологічна характеристика насадження

Вид пошкодження насадження (лісова пожежа, буревій, сніголам, обледеніння,
відмирання та всихання дерев, захаращеність, об'їдання шкідниками хвої/листя, наявність
гусені, масовий літ метеликів, опадання хвої/листя, відлущення кори на стовбурах та інші
ознаки, не характерні для нормального стану дерев) _____ дерев відмирання та всихання

стовбури дерев згнили

Ступінь пошкодження, ураження: середнє (поодинокі, слабе, середнє, сильне)

Вид розподілу пошкодження дерев: грудове (поодинокі, слабе, середнє, сильне)

Обсяг ушкодженої деревини на 1 гектарі (окомірно) 21 куб. метрів, у тому числі
сухостійної 21 куб. метрів

Ознаки погіршення стану лісових насаджень виявив:

Ст м/лісу _____ (посада) _____ (підпис) Маслов О.В. (ініціали та прізвище)
10 08 2021 року

Лісничий _____ (лісничий(помічник лісничого)) _____ (підпис) Філоненко М.М. (ініціали та прізвище)
10 08 2021 року

Висновок інженера відділу (сектору) охорони і захисту лісу державного
лісогосподарського (лісомисливського) підприємства або представника державного
спеціалізованого лісозахисного підприємства щодо необхідності здійснення лісозахисних
чи інших заходів з поліпшення санітарного стану лісів за результатами огляду санітарного
стану лісової ділянки: потребує СРВ

Інж. Л/З _____ (посада) _____ (підпис) Романчук С.В. (ініціали та прізвище)
16 08 2021 року

НУМЕРАЦІЙНА ВІДОМІСТЬ ДЕРЕВ,
призначених для вибіркової санітарної рубки
Житомирська область
ДП «Смільчинське лісове господарство»

Лісництво Кочичинське
квартал № 27 виділ № 48

урочище _____
ділянка № 1 площа 1,1 гектарів

Порядковий номер дерев	Порода	Ступінь товщини стовбурів, сантиметрів			Категорія стану дерев, підстава відбору для рубки	Порядковий номер дерев	Порода	Ступінь товщини стовбурів, сантиметрів			Категорія стану дерев, підстава відбору для рубки
		ділові	напівділові	дров'яні				ділові	напівділові	дров'яні	
1	Бп	24			IV бсм/вал	48	Ос			40	VI бсмх
2	Вал			32	VI бсмх	49	-II-		44		V бсм/вал
3	Бп	32			IV бсм/вал	50	-II-		40		V змсм
4	-II-	24			IV бсм/вал	51	-II-			40	VI бсмх
5	Ос		32		V змсм	52	-II-		44		V бсмх
6	Бп	32			IV бсм/вал	53	-II-	44			IV бсм/вал
7	Ос			24	VI бсмх	54	-II-			44	VI змсм
8	-II-		36		V змсм	55	-II-			40	VI бсмх
9	-II-		40		VI змсм	56	-II-			44	VI змсм
10	Бп			24	VI бсмх	57	-II-			44	VI бсмх
11	Ос		36		V змсм	58	-II-		40		V бсмх
12	-II-		40		V змсм	59	-II-		40		V змсм
13	-II-		40		V бсм/вал	60	-II-	44			IV бсм/вал
14	Вал			24	VI змсм	61	-II-	44			IV бсм/вал
15	Ос		32		VI змсм	62	Вал		32		V бсмх
16	-II-			24	VI бсмх	63	-II-			44	VI бсмх
17	-II-		36		V змсм	64	-II-		36		V бсмх
18	-II-			36	VI бсмх	65	-II-		28		V змсм
19	-II-		36		V змсм	66	Ос			24	VI бсмх
20	-II-			24	VI бсмх	67	-II-			28	VI бсмх
21	-II-			28	VI бсмх	68	-II-			28	VI змсм
22	-II-		40		V змсм	69	-II-			28	VI бсмх
23	Бп	28			IV бсм/вал	70	-II-			28	VI бсмх
24	-II-	28			IV бсм/вал	71	-II-			52	VI змсм
25	Ос		40		V змсм	72					
26	-II-		36		V змсм	73					
27	-II-			28	VI змсм	74					
28	-II-			24	VI змсм	75					
29	-II-	48			IV бсм/вал	76					
30	-II-			24	VI змсм	77					
31	-II-			36	VI бсмх	78					
32	-II-		48		V бсмх	79					
33	Дз			24	VI бсмх	80					
34	Бп	28			IV бсм/вал	81					
35	Ос			36	VI змсм	82					
36	-II-			40	VI змсм	83					
37	-II-			44	VI бсмх	84					
38	-II-		48		V бсмх	85					
39	-II-		40		V змсм	86					
40	-II-			40	VI бсмх	87					
41	-II-		44		V бсмх	88					
42	-II-		44		V бсмх	89					
43	-II-		36		V змсм	90					
44	-II-		44		V змсм	91					
45	-II-		44		V бсмх	92					
46	-II-		52		V бсмх	93					
47	-II-		40		IV бсм/вал	94					

Порядковий номер дерева	Порода	Ступінь товщини стовбурів, сантиметрів			Категорія стану дерева, підстава відбору для рубки	Порядковий номер дерева	Порода	Ступінь товщини стовбурів, сантиметрів			Категорія стану дерева, підстава відбору
		ділові	напівділові	дров'яні				ділові	напівділові	дров'яні	
95						136					
96						137					
97						138					
98						139					
99						140					
100						141					
101						142					
102						143					
103						144					
104						145					
105						146					
106						147					
107						148					
108						149					
109						150					
110						151					
111						152					
112						153					
113						154					
114						155					
115						156					
116						157					
117						158					
118						159					
119						160					
120						161					
121						162					
122						163					
123						164					
124						165					
125						166					
126						167					
127						168					
128						169					
129						170					
130						171					
131						172					
132						173					
133						174					
134						175					
135						176					

Всього пронумеровано дерев: сімдесят одне /дерева/
(кількість словами)

Інженер Л/Г
(посада)

см. м/місц
(посада)

м/місц
(посада)

[підпис]
(підпис)

[підпис]
(підпис)

[підпис]
(підпис)

Нумерацію і перелік провели:

Обозний М.З.
(ініціали та прізвище)

Майборода В.В.
(ініціали та прізвище)

Ермишук С.П.
(ініціали та прізвище)

15 08 2021 рік

НУМЕРАЦІЙНА ВІДОМІСТЬ ДЕРЕВ,
призначених для вибіркової санітарної рубки
Житомирська область
ДП «Смільчинське лісове господарство»

Лісництво Кочичинське
квартал № 89 виділ № 20

урочище _____
ділянка № 1 площа 9,0 гектарів

Порядковий номер дерева	Порода	Ступінь товщини стовбурів, сантиметрів			Категорія стану дерева, підстава відбору для рубки	Порядковий номер дерева	Порода	Ступінь товщини стовбурів, сантиметрів			Категорія стану дерева, підстава відбору для рубки
		ділові	напівділові	дров'яні				ділові	напівділові	дров'яні	
1	Ос	24			IV Знахи	48	Ос	32			IV Знахи
2	Ос	36			IV Велх	49	Ос	36			IV Знахи
3	Ос			36	V Велх	50	Бп			24	VI Знахи
4	Ос	24			IV Велх/рач	51	Бп	28			IV Велх
5	Ос			28	VI Велх	52	Ос	28			IV Велх
6	Ос		40		V Велх	53	Ос	36			IV Велх
7	Ос			24	VI Велх	54	Ос			36	VI Знахи
8	Ос	28			IV Знахи	55	Бп	28			IV Велх
9	Ос		32		V Знахи	56	Ос			28	VI Знахи
10	Ос		32		V Знахи	57	Ос			32	VI Знахи
11	Ос			36	VI Велх	58	Ос			48	VI Знахи
12	Ос	28			IV Знахи	59	Ос			24	VI Велх
13	Ос		28		V Велх	60	Ос			48	VI Велх
14	Ос		32		V Велх	61	Ос	32			IV Велх
15	Ос	44			IV Знахи	62	Ос	32			IV Велх
16	Ос	28			IV Велх/рач	63	Ос			32	VI Знахи
17	Ос	28			V Велх	64	Ос			28	VI Велх
18	Ос	32			V Знахи	65	Ос			36	VI Велх
19	Ос			36	VI Велх	66	Бп	28			IV Велх
20	Ос			40	VI Велх	67	Ос	28			IV Знахи
21	Ос	28			IV Знахи	68	Ос			32	VI Знахи
22	Ос	28			IV Велх	69	Ос	36			IV Велх
23	Ос			36	VI Велх	70	Бп			28	VI Знахи
24	Ос	28			IV Знахи	71	Ос		24		V Велх
25	Ос	32			IV Знахи	72	Бп			28	VI Велх
26	Ос	40			IV Велх	73	Ос	32			IV Велх
27	Ос	28			IV Велх	74	Ос		32		V Знахи
28	Ос	24			IV Велх	75	Ос		32		V Велх
29	Ос			36	VI Велх	76	Ос		32		V Велх
30	Ос			40	VI Велх	77	Бп			28	VI Знахи
31	Ос			28	VI Велх	78	Ос	28			IV Знахи
32	Ос			36	VI Велх	79	Ос			36	VI Знахи
33	Ос		28		V Знахи	80	Бп			32	VI Велх
34	Ос			44	VI Велх	81	Бп	24			IV Велх
35	Ос			44	VI Велх	82	Ос			28	VI Велх
36	Ос	32			IV Знахи	83	Ос	40			IV Велх
37	Ос			40	VI Велх	84	Бп	24			IV Велх
38	Ос	32			IV Знахи	85	Ос		24		V Знахи
39	Ос	28			IV Велх	86	Ос			32	VI Велх
40	Ос			36	VI Велх	87	Ос			32	VI Знахи
41	Ос	32			IV Знахи	88	Ос	36			IV Велх
42	Ос			32	VI Знахи	89	Бп	24			IV Знахи
43	Ос	32			IV Велх	90	Бп			28	VI Велх
44	Бп			24	VI Знахи	91	Ос	28			IV Знахи
45	Ос			28	VI Велх	92	Бп	28			IV Знахи
46	Ос			32	VI Велх	93	Бп	28			IV Знахи
47	Ос			32	VI Велх	94	Ос	32			IV Знахи

Порядковий номер дерева	Порода	Ступінь товщини стовбурів, сантиметрів			Категорія стану дерева, підстава відбору для рубки	Порядковий номер дерева	Порода	Ступінь товщини стовбурів, сантиметрів			Категорія стану дерева, підстава відбору
		ділові	напівділові	дров'яні				ділові	напівділові	дров'яні	
95	Ос			32	VI Весна	136					
96	Ос		36		V Літо	137					
97	Ос	24			IV Зима	138					
98	Ос			32	VI Весна	139					
99	Ос			24	VI Весна	140					
100	Ос	32			IV Зима	141					
101	Ос		28		V Весна	142					
102	Ос			28	VI Літо	143					
103	Ос		36		V Весна	144					
104	Ос		36		V Весна	145					
105	Ос	24			IV Зима	146					
106						147					
107						148					
108						149					
109						150					
110						151					
111						152					
112						153					
113						154					
114						155					
115						156					
116						157					
117						158					
118						159					
119						160					
120						161					
121						162					
122						163					
123						164					
124						165					
125						166					
126						167					
127						168					
128						169					
129						170					
130						171					
131						172					
132						173					
133						174					
134						175					
135						176					

Всього пронумеровано дерев: 105 (сто п'ять) дерев
(кількість словами)

М. М. Лис
(посада)

М. Лис
(посада)

М. Лис
(посада)

[Підпис]
(підпис)

[Підпис]
(підпис)

[Підпис]
(підпис)

Нумерацію і перелік провели:

Гавриш Р.Т.
(ініціали та прізвище)

Вербелюк Р.Т.
(ініціали та прізвище)

Рідко Р.В.
(ініціали та прізвище)

10 09 2021 рік

НУМЕРАЦІЙНА ВІДОМІСТЬ ДЕРЕВ,
призначених для вибіркової санітарної рубки
Житомирська область
ДП «Ємільчинське лісове господарство»

Лісництво Кочичинське
квартал № 41 виділ № 29

урочище _____
ділянка № _____ площа 1,1 гектарів

Порядковий номер дерев	Порода	Ступінь товщини стовбурів, сантиметрів			Категорія стану дерев, підстава відбору для рубки	Порядковий номер дерев	Порода	Ступінь товщини стовбурів, сантиметрів			Категорія стану дерев, підстава відбору для рубки
		ділові	напівділові	дров'яні				ділові	напівділові	дров'яні	
1	С2	24			IV 2 мсм	48					
2	-11-		24		V 6 смх	49					
3	-11-			24	VI 2 мсм	50					
4	-11-	28			IV 6 смх	51					
5	-11-		28		V 2 мсм	52					
6	-11-		24		V 2 мсм	53					
7	-11-			24	VI 2 мсм	54					
8	-11-		28		V 6 смх	55					
9	-11-	24			IV 6 смх	56					
10	-11-		24		V 2 мсм	57					
11	-11-	28			IV 6 смх	58					
12	-11-			28	VI 6 смх	59					
13	-11-		24		V 2 мсм	60					
14	-11-	32			IV 6 смх/ва	61					
15	-11-		36		V 2 мсм	62					
16	-11-	24			IV 2 мсм	63					
17	-11-			28	VI 6 смх	64					
18	-11-	40			IV 6 смх/ва	65					
19	-11-		24		V 2 мсм	66					
20	-11-		28		V 2 мсм	67					
21	-11-			36	V 6 смх	68					
22	-11-	40			IV 2 мсм	69					
23	-11-		24		V 2 мсм	70					
24	-11-	32			IV 2 мсм/ва	71					
25	-11-			36	VI 6 смх	72					
26	-11-	24			IV 2 мсм	73					
27	-11-		24		V 6 смх	74					
28	-11-		28		V 6 смх	75					
29	-11-			32	VI 2 мсм	76					
30	-11-	36			IV 6 смх/ва	77					
31	-11-		24		V 6 смх	78					
32	-11-			24	VI 6 смх	79					
33	-11-		28		V 2 мсм	80					
34	-11-		36		V 2 мсм	81					
35	-11-	40			IV 6 смх/ва	82					
36	-11-	24			IV 2 мсм	83					
37	-11-		24		V 6 смх	84					
38	-11-		24		V 2 мсм	85					
39	-11-	28			IV 2 мсм/ва	86					
40	-11-		28		IV 2 мсм	87					
41	-11-	40			IV 6 смх	88					
42	БП	32			IV 2 мсм	89					
43	С2	44			IV 2 мсм	90					
44	-11-	24			IV 6 смх	91					
45						92					
46						93					
47						94					

Порядковий номер дерева	Порода	Ступінь товщини стовбурів, сантиметрів			Категорія стану дерева, підстава відбору для рубки	Порядковий номер дерева	Порода	Ступінь товщини стовбурів, сантиметрів			Категорія дерева
		ділові	напівділові	дров'яні				ділові	напівділові	дров'яні	
95											
96						136					
97						137					
98						138					
99						139					
100						140					
101						141					
102						142					
103						143					
104						144					
105						145					
106						146					
107						147					
108						148					
109						149					
110						150					
111						151					
112						152					
113						153					
114						154					
115						155					
116						156					
117						157					
118						158					
119						159					
120						160					
121						161					
122						162					
123						163					
124						164					
125						165					
126						166					
127						167					
128						168					
129						169					
130						170					
131						171					
132						172					
133						173					
134						174					
135						175					
						176					

Всього пронумеровано дерев: сорок чотирьох /дерева/
(кількість словами)

Нумерацію і перелік провели:

см. м/місц
(посада)

м/місц
(посада)

м/місц
(посада)

[підпис]
(підпис)

[підпис]
(підпис)

[підпис]
(підпис)

Хлої Врон ВВ
(ініціали та прізвище)

Михайло ЮГ
(ініціали та прізвище)

Дігус ТВ
(ініціали та прізвище)

12 10 -----2021 рік

НУМЕРАЦІЙНА ВІДОМІСТЬ ДЕРЕВ,
призначених для вибіркової санітарної рубки

Житомирська область

ДП «Смільчинське лісове господарство»

Лісництво Кочичинське
квартал № 41 виділ № 51

урочище
ділянка № 1 площа 2,0 гектарів

Порядковий номер дерева	Порода	Ступінь товщини стовбурів, сантиметрів			Категорія стану дерева, підстава відбору для рубки	Порядковий номер дерева	Порода	Ступінь товщини стовбурів, сантиметрів			Категорія стану дерева, підстава відбору для рубки
		ділові	напівділові	дров'яні				ділові	напівділові	дров'яні	
1	С2	28			IV бсмх	48	-II-			24	VI бсмх
2	-II-	28			IV бсмх	49	-II-	36			IV бсмх
3	-II-	24			IV 2 дсмх	50	-II-		32		IV бсмх
4	-II-	24			IV бсмх	51	Ос			40	VI бсмх
5	Ос			28	VI бсмх	52	-II-			36	VI бсмх
6	С2		40		V 2 дсмх	53	-II-			44	VI бсмх
7	-II-		40		V 2 дсмх	54	-II-			40	VI бсмх
8	-II-			24	VI бсмх	55	-II-			32	VI бсмх
9	-II-	32			IV 2 дсмх	56	-II-			36	VI бсмх
10	-II-	24			IV бсмх	57	-II-			36	VI бсмх
11	Ос			36	VI бсмх	58	-II-			36	VI бсмх
12	-II-			36	VI бсмх	59	-II-			32	VI бсмх
13	С2	36			IV 2 дсмх	60	-II-			36	VI бсмх
14	Ос			24	VI бсмх	61	-II-			40	VI бсмх
15	С2			24	VI бсмх	62	-II-			52	VI бсмх
16	-II-			32	VI бсмх	63	-II-			52	VI бсмх
17	Ос			52	VI бсмх	64	-II-	52			IV 2 дсмх
18	С2			24	VI бсмх	65	С2			24	VI бсмх
19	-II-	24			IV 2 дсмх	66	-II-	28			IV 2 дсмх
20	-II-	24			IV 2 дсмх	67	-II-			36	VI бсмх
21	-II-	24			IV бсмх	68	-II-	28			IV см/рок
22	-II-		24		V бсмх	69	-II-			36	VI бсмх
23	-II-			24	VI бсмх	70	-II-			28	VI бсмх
24	Ос			40	VI бсмх	71	-II-			32	VI бсмх
25	-II-	60			IV 2 дсмх	72	-II-	36			IV см/рок
26	С2	32			IV см/рок	73	-II-		28		V бсмх
27	-II-			24	VI бсмх	74	-II-			28	VI бсмх
28	-II-	32			IV 2 дсмх	75	-II-			36	VI бсмх
29	-II-		24		V 2 дсмх	76	-II-	24			IV 2 дсмх
30	Ос			68	VI бсмх	77	-II-	24			IV бсмх
31	-II-			36	VI бсмх	78	-II-	24			IV бсмх
32	-II-			32	VI бсмх	79	-II-		32		V 2 дсмх
33	-II-			36	VI бсмх	80	-II-		24		V 2 дсмх
34	-II-			36	VI бсмх	81	-II-			24	VI бсмх
35	-II-			32	VI бсмх	82	-II-		32		V 2 дсмх
36	-II-			32	VI бсмх	83	Ос			36	VI бсмх
37	-II-			36	VI бсмх	84	-II-			28	VI бсмх
38	С2	36			IV см/рок	85	С2	28			IV см/рок
39	-II-	36			IV бсмх	86	Ос			36	VI бсмх
40	-II-	40			IV 2 дсмх	87	-II-			36	VI бсмх
41	-II-		40		V 2 дсмх	88	-II-			44	VI бсмх
42	Ос			24	VI бсмх	89	-II-			36	VI бсмх
43	С2	28			IV бсмх	90	-II-			36	VI бсмх
44	-II-		24		V бсмх	91	-II-			40	VI бсмх
45	-II-	24			IV см/рок	92	-II-			40	VI бсмх
46	-II-	32			V 2 дсмх	93	Д2			28	VI бсмх
47	-II-		48		V бсмх	94	БР			24	VI бсмх

Порядковий номер дерева	Порода	Ступінь товщини стовбурів, сантиметрів			Категорія стану дерева, підстава відбору для рубки	Порядковий номер дерева	Порода	Ступінь товщини стовбурів, сантиметрів			Категорія стану дерева, підстава відбору для рубки
		ділові	напівділові	дров'яні				ділові	напівділові	дров'яні	
95	Ос			36	VI б смх	136	Ос			24	VI б смх
96	-II-			40	VI б смх	137	-II-			24	VI б смх
97	-II-			36	VI б смх	138	-II-			24	VI б смх
98	-II-			40	VI б смх	139					
99	Сз	40			IV з л смх	140					
100	Ос	44			IV з л смх	141					
101	-II-	60			IV б смх	142					
102	-II-			28	VI б смх	143					
103	Сз	44			IV смх/рх	144					
104	-IP-		24		VI б смх	145					
105	Dз			44	VI б смх	146					
106	Сз		40		VI б смх	147					
107	Ос			36	VI б смх	148					
108	-II-			28	VI б смх	149					
109	Сз		28		V з л смх	150					
110	Dз			24	VI б смх	151					
111	-A-			24	VI б смх	152					
112	Бп			28	VI б смх	153					
113	-II-			24	VI б смх	154					
114	-II-	36			IV б смх	155					
115	-II-	24			IV б смх	156					
116	-II-	28			IV з л смх	157					
117	-II-	32			IV з л смх	158					
118	Dз			36	VI б смх	159					
119	Ос	36			IV з л смх	160					
120	-II-	44			IV б смх	161					
121	-II-			36	VI б смх	162					
122	-II-	32			IV б смх/рх	163					
123	-II-	36			IV з л смх	164					
124	-II-			36	VI б смх	165					
125	-II-			24	VI б смх	166					
126	-II-			32	VI б смх	167					
127	Бп	32			IV з л смх	168					
128	-II-			24	VI б смх	169					
129	Ос	36			IV з л смх	170					
130	-II-			40	VI б смх	171					
131	-II-			48	VI б смх	172					
132	-II-			40	VI б смх	173					
133	-II-			44	VI б смх	174					
134	-II-			48	VI б смх	175					
135	Сз			28	VI б смх	176					

Всього пронумеровано дерев: Сто шістдесят вісім / дерев /
(кількість словами)

Нумерацію і перелік провели:

см. м/сісу
(посада)

м/сісу
(посада)

м/сісу
(посада)

(підпис)

Сісес
(підпис)

Дісес
(підпис)

Влашборок ВВ
(ініціали та прізвище)

Місесіс ВП
(ініціали та прізвище)

Дісес ТВ
(ініціали та прізвище)

18 10 2021 рік

НУМЕРАЦІЙНА ВІДОМІСТЬ ДЕРЕВ,
призначених для вибіркової санітарної рубки
Житомирська область
ДП «Ємільчинське лісове господарство»

Лісництво Кочичинське
квартал № 42 виділ № 17

урочище _____
ділянка № 1 площа 0,5 гектарів

Порядковий номер дерева	Порода	Ступінь товщини стовбурів, сантиметрів			Категорія стану дерева, підстава відбору для рубки	Порядковий номер дерева	Порода	Ступінь товщини стовбурів, сантиметрів			Категорія стану дерева, підстава відбору для рубки
		ділові	напівділові	дров'яні				ділові	напівділові	дров'яні	
1	Дз			24	VІбсмх	48					
2	Ор			32	VІбсмх	49					
3	Бп			24	VІбсмх	50					
4	Ос	24			VІзлам	51					
5	-II-			32	VІбсмх	52					
6	-II-			32	VІбсмх	53					
7	Сз		24		VІбсмх	54					
8	Дз			24	VІбсмх	55					
9	-II-			28	VІбсмх	56					
10	Сз	40			VІзлам	57					
11	-II-	28			VІбсмх	58					
12	-II-	24			VІбсмх	59					
13	-II-		36		VІбсмх	60					
14	-II-			24	VІбсмх	61					
15	-II-		24		VІзлам	62					
16	-II-		24		VІбсмх	63					
17	-II-		24		VІбсмх	64					
18	-II-	40			VІбсмх	65					
19	-II-	24			VІбсмх	66					
20	-II-	32			VІбсмх	67					
21	-II-	24			VІбсмх	68					
22	-II-	36			VІзлам	69					
23	-II-	32			VІбсмх	70					
24	Ос			32	VІбсмх	71					
25	-II-			32	VІбсмх	72					
26	-II-			36	VІбсмх	73					
27	-II-			40	VІбсмх	74					
28	-II-			28	VІбсмх	75					
29	-II-			44	VІбсмх	76					
30	-II-			40	VІбсмх	77					
31	-II-			52	VІбсмх	78					
32	Бп			24	VІбсмх	79					
33	Ос			44	VІбсмх	80					
34	-II-			28	VІбсмх	81					
35	-II-			36	VІбсмх	82					
36	-II-			52	VІбсмх	83					
37	-II-			44	VІбсмх	84					
38	Дз			60	VІбсмх	85					
39	Врч			24	VІзлам	86					
40	Бп			24	VІбсмх	87					
41	Дз			32	VІбсмх	88					
42	Ор			28	VІбсмх	89					
43	-II-			36	VІбсмх	90					
44	-II-			32	VІбсмх	91					
45	-II-			28	VІбсмх	92					
46	-II-			32	VІбсмх	93					
47						94					

Порядковий номер дерева	Порода	Ступінь товщини стовбурів, сантиметрів			Категорія стану дерева, підстава відбору для рубки	Порядковий номер дерева	Порода	Ступінь товщини стовбурів, сантиметрів			Категорія дерева відбору
		ділові	напівділові	дров'яні				ділові	напівділові	дров'яні	
95						136					
96						137					
97						138					
98						139					
99						140					
100						141					
101						142					
102						143					
103						144					
104						145					
105						146					
106						147					
107						148					
108						149					
109						150					
110						151					
111						152					
112						153					
113						154					
114						155					
115						156					
116						157					
117						158					
118						159					
119						160					
120						161					
121						162					
122						163					
123						164					
124						165					
125						166					
126						167					
127						168					
128						169					
129						170					
130						171					
131						172					
132						173					
133						174					
134						175					
135						176					

Всього пронумеровано дерев: сорок шість /дерев/
(кількість словами)

см. м/ісц
(посада)
м/ісц
(посада)
м/ісц
(посада)

[підпис]
(підпис)
[підпис]
(підпис)
[підпис]
(підпис)

Нумерацію і перелік провели:

Клишорен ВВ
(ініціали та прізвище)

Дігуч П В
(ініціали та прізвище)

Шакимчук Ю П
(ініціали та прізвище)

21 10 2021 рік

НУМЕРАЦІЙНА ВІДОМІСТЬ ДЕРЕВ,
призначених для вибіркової санітарної рубки

Житомирська область

ДП «Ємільчинське лісове господарство»

Лісництво Кочичинське
квартал № 49 виділ № 33

урочище _____
ділянка № 1 площа 1,0 гектарів

Порядковий номер дерева	Порода	Ступінь товщини стовбурів, сантиметрів			Категорія стану дерева, підстава відбору для рубки	Порядковий номер дерева	Порода	Ступінь товщини стовбурів, сантиметрів			Категорія стану дерева, підстава відбору для рубки
		ділові	напівділові	дров'яні				ділові	напівділові	дров'яні	
1	Ос			44	VI в см х	48	Ос			40	VI в см х
2	-II-		40		V зид см	49	-II-		44		V зид см
3	-II-	36			IV в см/вал	50	-II-		44		V зид см
4	-II-			32	VI в см х	51	-II-			40	VI в см х
5	-II-			36	VI в см х	52	-II-			40	VI в см х
6	-II-		32		V в см х	53	-II-			48	VI в см х
7	-II-			36	VI в см х	54	-II-			52	VI в см х
8	-II-			28	VI в см х	55	-II-			44	VI в см х
9	-II-		44		V зид см	56	-II-			44	VI в см х
10	-II-			40	VI в см х	57	-II-			48	VI в см х
11	-II-			32	VI в см х	58	-II-			44	VI в см х
12	-II-		32		V в см х	59	-II-			64	VI в см х
13	-II-			56	VI в см х	60	-II-			36	VI в см х
14	-II-			36	VI в см х	61	-II-		44		V зид см
15	-II-		44		V зид см	62	-II-			36	VI в см х
16	-II-			36	VI в см х	63	-II-			48	VI в см х
17	-II-			36	VI в см х	64	-II-			52	VI в см х
18	-II-			44	VI в см х	65	-II-			36	VI в см х
19	-II-			36	VI в см х	66	-II-			36	VI зид см
20	-II-		52		V зид см	67	-II-			44	VI в см х
21	-II-	36			IV в см/вал	68	Dz	28			IV в см/вал
22	Dz			24	VI в см х	69	Ос			60	VI в см х
23	Ос			44	VI в см х	70	-II-			40	VI в см х
24	-II-	28			IV в см/вал	71					
25	-II-		40		V в см/вал	72					
26	-II-			40	VI в см х	73					
27	-II-			48	VI в см х	74					
28	-II-			40	VI в см х	75					
29	-II-		52		V в см х	76					
30	-II-			48	VI зид см	77					
31	Dz			52	VI в см х	78					
32	Ос			52	VI в см х	79					
33	-II-			32	VI в см х	80					
34	-II-	48			IV в см/вал	81					
35	-II-			32	VI в см х	82					
36	-II-			44	VI в см х	83					
37	-II-			32	VI в см х	84					
38	-II-			32	VI в см х	85					
39	-II-			64	VI в см х	86					
40	-II-			32	VI в см х	87					
41	-II-			40	VI в см х	88					
42	-II-		44		V зид см	89					
43	-II-			32	VI в см х	90					
44	-II-			40	VI в см х	91					
45	-II-			60	VI в см х	92					
46	-II-			40	VI в см х	93					
47	-II-			36	VI в см х	94					

Порядковий номер дерева	Порода	Ступінь товщини стовбурів, сантиметрів			Категорія стану дерева, підстава відбору для рубки	Порядковий номер дерева	Порода	Ступінь товщини стовбурів, сантиметрів			Категорія стану дерева, підстава відбору
		ділові	напівділові	дров'яні				ділові	напівділові	дров'яні	
95						136					
96						137					
97						138					
98						139					
99						140					
100						141					
101						142					
102						143					
103						144					
104						145					
105						146					
106						147					
107						148					
108						149					
109						150					
110						151					
111						152					
112						153					
113						154					
114						155					
115						156					
116						157					
117						158					
118						159					
119						160					
120						161					
121						162					
122						163					
123						164					
124						165					
125						166					
126						167					
127						168					
128						169					
129						170					
130						171					
131						172					
132						173					
133						174					
134						175					
135						176					

Всього пронумеровано дерев: сімдесят один / дерева /
(кількість словами)

Іксенер А/Г
(посада)

ст.м/місц
(посада)

м/місц
(посада)

[підпис]
(підпис)

[підпис]
(підпис)

[підпис]
(підпис)

Нумерацію і перелік провели:

Обозний М.З.
(ініціали та прізвище)

Майборода В.В.
(ініціали та прізвище)

Дігус Т.В.
(ініціали та прізвище)

15 08 2021 рік

НУМЕРАЦІЙНА ВІДОМІСТЬ ДЕРЕВ,
призначених для вибіркової санітарної рубки
Житомирська область
ДП «Ємільчинське лісове господарство»

Лісництво Кочичинське
квартал № 66 виділ № 3

урочище _____
ділянка № 1 площа 2,0 гектарів

Порядковий номер дерева	Порода	Ступінь товщини стовбурів, сантиметрів			Категорія стану дерева, підстава відбору для рубки	Порядковий номер дерева	Порода	Ступінь товщини стовбурів, сантиметрів			Категорія стану дерева, підстава відбору для рубки
		ділові	напівділові	дров'яні				ділові	напівділові	дров'яні	
1	Бп			28	VI бсмх	48					
2	D ₂			24	VI бсмх	49					
3	-17-			40	VI бсмх	50					
4	Бп			32	VI змсмх	51					
5	-11-			24	VI бсмх	52					
6	D ₂			24	VI бсмх	53					
7	ВЛХ		32		V змсмх	54					
8	-11-		28		V бсмх	55					
9	D ₂			24	VI бсмх	56					
10	ОД		44		V змсмх	57					
11	-11-			24	VI бсмх	58					
12	-11-			36	VI бсмх	59					
13	D ₂			36	VI бсмх	60					
14	ВЛХ	32			IV змсмх	61					
15	D ₂			32	VI бсмх	62					
16	СД		32		V змсмх	63					
17	ВЛХ		24		V змсмх	64					
18	С ₂			24	VI бсмх	65					
19	БП			36	VI бсмх	66					
20	ВЛХ			24	VI бсмх	67					
21	Бп	48			IV змсмх	68					
22	D ₂			36	VI бсмх	69					
23	БП			32	VI бсмх	70					
24	D ₂		32		V бсмх	71					
25	ОД			64	VI бсмх	72					
26	-11-			68	VI бсмх	73					
27	D ₂			28	VI бсмх	74					
28	ВЛХ			32	VI змсмх	75					
29	D ₂			28	VI бсмх	76					
30	БП		28		V бсмх	77					
31	D ₂			36	VI бсмх	78					
32	-17-			32	VI бсмх	79					
33	-11-			28	VI бсмх	80					
34	ВЛХ		36		V змсмх	81					
35						82					
36						83					
37						84					
38						85					
39						86					
40						87					
41						88					
42						89					
43						90					
44						91					
45						92					
46						93					
47						94					

Порядковий номер дерева	Порода	Ступінь товщини стовбурів, сантиметрів			Категорія стану дерева, підстава відбору для рубки	Порядковий номер дерева	Порода	Ступінь товщини стовбурів, сантиметрів			Категорія стану дерева, підстава відбору
		ділові	напівділові	дров'яні				ділові	напівділові	дров'яні	
95						136					
96						137					
97						138					
98						139					
99						140					
100						141					
101						142					
102						143					
103						144					
104						145					
105						146					
106						147					
107						148					
108						149					
109						150					
110						151					
111						152					
112						153					
113						154					
114						155					
115						156					
116						157					
117						158					
118						159					
119						160					
120						161					
121						162					
122						163					
123						164					
124						165					
125						166					
126						167					
127						168					
128						169					
129						170					
130						171					
131						172					
132						173					
133						174					
134						175					
135						176					

Всього пронумеровано дерев: Тринадцять чотирьох /дерева/
(кількість словами)

Нумерацію і перелік провели:

Іванов М.П.
(посада)

С.М. /Міся
(посада)

М. /Міся
(посада)

[Підпис]
(підпис)

[Підпис]
(підпис)

[Підпис]
(підпис)

Обознієв С.Ф.
(ініціали та прізвище)

Касіборон В.В.
(ініціали та прізвище)

Борис В.У.
(ініціали та прізвище)

15 08 2021 рік

НУМЕРАЦІЙНА ВІДОМІСТЬ ДЕРЕВ,
призначених для вибіркової санітарної рубки
Житомирська область
ДП «Ємільчинське лісове господарство»

Лісництво Кочичинське
вартал № 68 виділ № 11

урочище _____
ділянка № _____ площа 25 гектарів

Порядковий номер дерев	Порода	Ступінь товщини стовбурів, сантиметрів			Категорія стану дерев, підстава відбору для рубки	Порядковий номер дерев	Порода	Ступінь товщини стовбурів, сантиметрів			Категорія стану дерев, підстава відбору для рубки
		ділові	напівділові	дров'яні				ділові	напівділові	дров'яні	
1	Бп	28			IV злам	48	С2			36	VІВ смх
2	-II-			32	VІВ смх	49	-II-		32		VВ смх
3	-II-	40			IVВ смх/Бп	50	Бп	32			IV злам
4	-II-	36			IV злам	51	-II-	40			IV злам
5	-II-	36			IV злам	52	-II-	36			IVВ смх
6	С2	52			IVВ смх	53	-II-	36			IVВ смх/Бп
7	-II-		36		VВ смх	54	Ос			56	VІВ смх
8	-II-		32		VВ смх	55	-II-			28	VІВ смх
9	D2	24			IV злам	56	-II-			32	VІВ смх
10	-II-			36	VІВ смх	57	-II-			44	VІВ смх
11	Ос			60	VІВ смх	58	-II-		40		VВ смх
12	D2			32	VІВ смх	59	-II-			40	VІВ смх
13	Ос			24	VІВ смх	60	-II-			40	VІВ смх
14	-II-			60	VІВ смх	61	-II-			40	VІВ смх
15	D2			28	VІВ смх	62	Бп	24			IV злам
16	-II-			36	VІВ смх	63	-II-			24	VІВ смх
17	Ос		28		V злам	64	-II-	28			IVВ смх/Бп
18	-II-			28	VІВ смх	65	-II-			32	VІВ смх
19	-II-			28	VІВ смх	66	-II-	32			IV злам
20	-II-			44	VІВ смх	67	-II-			32	VІВ смх
21	Бп	28			IV злам	68	С2			24	VІВ смх
22	-II-	28			IV злам	69	Ос			52	VІВ смх
23	-II-			32	VІВ смх	70	-II-		56		V злам
24	-II-	36			IV злам	71	-II-			28	VІВ смх
25	С2		52		VВ смх	72	-II-			28	VІВ смх
26	-II-	48			IVВ смх	73	-II-			44	VІВ смх
27	-II-		36		VВ смх	74	-II-		40		VВ смх/Бп
28	-II-	32			IV см/рок	75	-II-			40	VІВ смх
29	-II-			32	VІВ смх	76	-II-			40	VІВ смх
30	-II-		28		VВ смх	77	-II-			40	VІВ смх
31	Ос			24	VІВ смх	78	D2			32	VІВ смх
32	-II-		56		VВ смх	79	Бп	28			IV см/ла
33	-II-		28		VВ смх	80	-II-	32			IV злам
34	-II-		56		V злам	81	Ос			28	VІВ смх
35	-II-			28	VІВ смх	82	-II-			32	VІВ смх
36	С2	24			IV злам	83	-II-			44	VІВ смх
37	D2			28	VІВ смх	84	D2			28	VІВ смх
38	-II-			40	VІВ смх	85	-II-			28	VІВ смх
39	Ос	32			IV злам	86	С2		52		VВ смх
40	-II-			44	VІВ смх	87	-II-	36			IV см/рок
41	-II-			36	VІВ смх	88	-II-		32		VВ смх
42	Бп	28			IV см/ла	89	Ос			52	VІВ смх
43	-II-	36			IV см/ла	90	-II-		56		V злам
44	-II-			32	VІВ смх	91	-II-		28		VВ смх
45	-II-	36			IV злам	92	-II-			28	VІВ смх
46	С2			36	VІВ смх	93	-II-			44	VІВ смх
47	-II-	32			IV см/рок	94	Бп	24			IV злам

Порядковий номер дерев	Порода	Ступінь товщини стовбурів, сантиметрів			Категорія стану дерев, підстава відбору для рубки	Порядковий номер дерев	Порода	Ступінь товщини стовбурів, сантиметрів			
		ділові	напівділові	дров'яні				ділові	напівділові	дров'яні	
95	Бп			36	VІВсмх	136					
96	Сз		32		VІВсмх	137					
97	-П-	28			VІВсмх/рск	138					
98	Ос		56		VІВсмх/рск	139					
99	-П-		56		VІВсмх	140					
100	-П-		28		VІВсмх	141					
101	-П-			28	VІВсмх	142					
102	Бп	28			VІВсмх	143					
103	-П-			28	VІВсмх	144					
104	-П-	32			VІВсмх	145					
105	-П-			36	VІВсмх	146					
106	Дз			28	VІВсмх	147					
107	Ос			28	VІВсмх	148					
108	-П-	48			VІВсмх/рск	149					
109	-П-			44	VІВсмх	150					
110	-П-			36	VІВсмх	151					
111	-П-			40	VІВсмх	152					
112	Всч			28	VІВсмх	153					
113	Ос			52	VІВсмх	154					
114	-П-			52	VІВсмх	155					
115	-П-			52	VІВсмх	156					
116	Дз			28	VІВсмх	157					
117	Сз		28		VІВсмх	158					
118	Бп			28	VІВсмх	159					
119						160					
120						161					
121						162					
122						163					
123						164					
124						165					
125						166					
126						167					
127						168					
128						169					
129						170					
130						171					
131						172					
132						173					
133						174					
134						175					
135						176					

Всього пронумеровано дерев: сімнадцять/дерев/
(кількість словами)

см. м/місц
(посада)

м/місц
(посада)

м/місц
(посада)

[підпис]
(підпис)

[підпис]
(підпис)

[підпис]
(підпис)

Нумерацію і перелік провели:

Клишук ВВ
(ініціали та прізвище)

Борис ВЗ
(ініціали та прізвище)

Дігус ПБ
(ініціали та прізвище)

11 10 2021 рік



Директор ДСРП В.В. Чудак

20.01.2021 року



Начальник Житомирського обласного управління лісового та мисливського господарства

Савчук В.А.

20.01.2021 року

ПЕРЕЛІК

заходів з поліпшення санітарного стану лісів на 2021, рік
ДП "Смільчинське лісове господарство"

Житомирська область

Лісництво (урочище)	Номер кварталу	Номер виділу	площа виділу, гектарів	Номер підвиділу	Площа підвиділу, гектарів		Площа загальна у тому числі площа, можлива для експлуатації	склад	вік, років	повнота	бонітет	середня висота, метрів	середній діаметр, сантиметрів	Категорія захисності		Вид запланованих заходів	Прийняті заходи	Орієнтовний запас деревини, що підлягає вирубуванню куб. метрів на 1 гектар	Наявність рослин і тварин, занесених до Червоної книги України
					затяжна	у тому числі площа, можлива для експлуатації								запас деревостану куб.метрів на 1 гектар					
1	2	3	4	5	6	7	8	9	10	11	12	13	14	15	16	17	18	19	
Барашівське	8	29	4,5		4,5	4,5	10Сз+Дз	81	0,6	1	27	28	390	3	СРВ	верхівковий короїд	5	немає	
Барашівське	11	20	1,4		1,4	1,4	6Сз3Дз1Бп	86	0,6	1	26	32	300	4	СРВ	верхівковий короїд	26	немає	
Барашівське	21	4	5,0		5,0	5,0	6Сз1Дз1Бп1Влч1Яз	81	0,5	1А	28	32	270	4	СРВ	верхівковий короїд	19	немає	
Барашівське	27	3	3,0		3,0	3,0	7Сз2Дз1Бп	81	0,6	1	26	32	320	4	СРВ	верхівковий короїд	45	немає	
Барашівське	42	5	0,8		0,8	0,8	10Сз	66	0,7	1	24	28	390	4	СРВ	верхівковий короїд	24	немає	
Барашівське	43	1	16,5	1	4,0	4,0	7Сз2Бп1Ос	65	0,6	1А	25	30	280	4	СРВ	верхівковий короїд	13	немає	
Барашівське	46	4	6,4	1	1,5	1,5	7Сз3Дз	86	0,7	1	26	30	360	4	СРВ	верхівковий короїд	37	немає	
Барашівське	52	19	0,3		0,3	0,3	10Сз	66	0,5	1Б	28	32	290	4	СРВ	верхівковий короїд	37	немає	
Барашівське	52	26	8,5	1	2,5	2,5	8Сз1Дз1Бп	81	0,6	1А	28	36	330	4	СРВ	верхівковий короїд	22	немає	
Барашівське	60	8	3,3	1	0,3	0,3	10Сз+Бп	85	0,5	1	26	36	290	4	СРВ	верхівковий короїд	27	немає	
Барашівське	60	9	2,6		2,6	2,6	8Сз1Бп1Ос+Дз	86	0,5	1А	30	40	310	4	СРВ	верхівковий короїд	115	немає	

1	2	3	4	5	6	7	8	9	10	11	12	13	14	15	16	17	18	19
Барашівське	67	20	20,0	1	3,5	3,5	8С32Бп+Дз	81	0,6	1	26	32	300	4	СРВ	верхівковий короїд	53	немає
Барашівське	80	2	32,1	1	2,0	2,0	8С31С61Бп	71	0,7	1А	26	28	370	4	СРВ	верхівковий короїд	21	немає
Барашівське	80	2	32,1	2	3,0	3,0	8С31С61Бп	71	0,7	1А	26	28	370	4	СРВ	верхівковий короїд	10	немає
Барашівське	80	2	32,1	3	3,0	3,0	8С31С61Бп	71	0,7	1А	26	28	370	4	СРВ	верхівковий короїд	12	немає
Барашівське	84	7	3,2		3,2	3,2	7С33Бп	85	0,6	1	26	30	260	4	СРВ	верхівковий короїд	15	немає
Всього по л-ву		6	40	2,8	40,6	40,6												
Гартівське	6	40	2,8		2,8	2,8	9С31Бп	90	0,7	1	26	32	380	4	СРВ	верхівковий короїд	20	немає
Гартівське	12	20	10,9	1	2,2	2,2	8С32Бп+Дз	66	0,8	1А	26	28	400	4	СРВ	верхівковий короїд	30	немає
Гартівське	21	17	2,2		2,2	2,2	7С33Дз+Бп	54	0,6	1А	23	24	240	4	СРВ	верхівковий короїд	12	немає
Гартівське	25	17	3,4		3,4	3,4	9С31Бп+Дз	56	0,7	1	21	26	290	4	СРВ	верхівковий короїд	18	немає
Гартівське	32	53	3,6		3,6	3,6	9С31Бп	65	0,7	1А	27	32	400	4	СРВ	верхівковий короїд	15	немає
Гартівське	38	30	2,5		2,5	2,5	6С34Бп+Дз	75	0,5	1	26	30	200	4	СРВ	верхівковий короїд	12	немає
Гартівське	51	37	5,2		5,2	5,2	7С33Бп	75	0,73	1	23	28	300	4	СРВ	верхівковий короїд	18	немає
Гартівське	53	38	0,9		0,9	0,9	8С32Бп	71	0,5	1	24	32	220	4	СРВ	верхівковий короїд	63	немає
Гартівське	54	11	15,6	1	1,6	1,6	10С3+Бп+Ос+Влч	70	0,8	1	24	26	360	4	СРВ	верхівковий короїд	26	немає
Гартівське	58	14	4,4		4,4	4,4	10С3	65	0,7	1	24	26	360	4	СРВ	верхівковий короїд	18	немає
Гартівське	60	24	1,4		1,4	1,4	7С33Бп	57	0,8	1	20	22	240	4	СРВ	верхівковий короїд	21	немає
Гартівське	62	34	2,4		2,4	2,4	7С33Бп+Яле	50	0,7	2	17	20	190	4	СРВ	верхівковий короїд	18	немає
Гартівське	64	23	7,3	1	0,7	0,7	8С32Бп	50	0,8	1	19	20	250	4	СРВ	верхівковий короїд	41	немає
Гартівське	65	23	3,0		3,0	3,0	9С31Дз+Бп+Ос	60	0,5	1А	23	26	230	4	СРВ	верхівковий короїд	41	немає
Гартівське	65	35	0,5		0,5	0,5	8С32Бп	74	0,7	1	26	32	350	4	СРВ	верхівковий короїд	44	немає
Гартівське	65	2	3,4		3,4	3,4	5С35Бп+Влч	60	0,8	1А	26	32	300	4	СРВ	верхівковий короїд	19	немає
Гартівське	66	13	2,1		2,1	2,1	10С3+Бп	58	0,8	1	22	24	370	4	СРВ	верхівковий короїд	14	немає
Гартівське	68	19	8,7	1	3,2	3,2	10С3+Дз+Бп	74	0,6	1	25	28	350	4	СРВ	верхівковий короїд	12	немає
Гартівське	74	4	6,9	1	2,0	2,0	9С31Бп	70	0,8	1	25	28	390	4	СРВ	верхівковий короїд	42	немає
Всього по л-ву		9	10	7,0	47,5	47,5												
Глумчанське	9	10	7,0		7,0	7,0	6С33Бп1Ос	80	0,65	1	25	36	280	4	СРВ	верхівковий короїд	8	немає
Глумчанське	14	13	0,9		0,9	0,9	8С3(140)2С3(140)+Бп+Ос	140	0,45	3	24	48	200	4	СРВ	верхівковий короїд	20	немає
Глумчанське	21	22	2,1		2,1	2,1	5С34Бп1Яле+Дз	56	0,75	1А	24	36	300	4	СРВ	верхівковий короїд	15	немає
Глумчанське	25	10	1,0		1,0	1,0	10С3+Бп	61	0,7	2	19	24	260	4	СРВ	верхівковий короїд	16	немає
Глумчанське	25	6	14,0	1	7,0	7,0	9С31Бп+Дз+Ос	69	0,75	1	24	26	360	4	СРВ	верхівковий короїд	14	немає
Глумчанське	25	27	2,7		2,7	2,7	10С3+Бп	75	0,9	3	17	20	260	4	СРВ	верхівковий короїд	15	немає
Глумчанське	31	4	4,1		4,1	4,1	4С33Дз3Бп	75	0,55	1А	27	32	240	4	СРВ	верхівковий короїд	12	немає
Глумчанське	34	12	3,2		3,2	3,2	7С33Бп+Ос	80	0,75	1	25	30	320	4	СРВ	верхівковий короїд	22	немає

1	2	3	4	5	6	7	8	9	10	11	12	13	14	15	16	17	18	19
Глумчанське	36	2	2,9		2,9	2,9	10С3+Бп+Дз	63	0,75	1А	24	26	390	4	СРВ	верхівковий короїд	47	немає
Глумчанське	37	27	2,6		2,6	2,6	9С31Дз	57	0,7	1А	22	26	280	4	СРВ	верхівковий короїд	20	немає
Глумчанське	45	5	16,0	2	3,0	3,0	10С3+Бп	120	0,7	3	24	40	310	4	СРВ	верхівковий короїд	24	немає
Глумчанське	66	4	2,2		2,2	2,2	7С33Бп	80	0,4	1А	29	32	200	4	СРВ	верхівковий короїд	20	немає
Глумчанське	68	6	30,0	5	6,0	6,0	10С3+Бп	70	0,7	1А	26	30	400	4	СРВ	верхівковий короїд	22	немає
Глумчанське	69	46	1,2		1,2	1,2	9С31Дз+Бп	68	0,7	1	25	28	360	4	СРВ	верхівковий короїд	57	немає
Всього по л-ву					45,9	45,9												
Ємільчинське	1	31	3,1		3,1	3,1	8С32Бп+Дз+Ос	44	0,8	1	18	20	240	4	СРВ	верхівковий короїд	12	немає
Ємільчинське	8	33	5,6		5,6	5,6	9С31Бп	75	0,8	1	23	28	360	4	СРВ	верхівковий короїд	16	немає
Ємільчинське	57	17	1,3		1,3	1,3	6С32ДзВлч	100	0,7	1	28	44	380	2	СРВ	верхівковий короїд	15	немає
Ємільчинське	57	36	0,8		0,8	0,8	9С31Бп	65	0,7	1А	26	32	370	2	СРВ	верхівковий короїд	48	немає
Ємільчинське	58	29	0,6		0,6	0,6	10С3+Бп+Ос	65	0,7	1	22	32	320	2	СРВ	верхівковий короїд	75	немає
Ємільчинське	66	9	3,7		3,7	3,7	10С3	67	0,8	1	24	28	410	2	СРВ	верхівковий короїд	17	немає
Ємільчинське	66	19	8,2	1	1,0	1,0	8С32Бп	67	0,7	1	24	28	310	2	СРВ	верхівковий короїд	55	немає
Ємільчинське	69	14	3,8	1	0,6	0,6	7С32Бп1Дз	70	0,7	1	24	28	290	2	СРВ	верхівковий короїд	42	немає
Ємільчинське	69	26	16,5	1	1,0	1,0	8С32Бп	70	0,6	1А	26	32	290	2	СРВ	верхівковий короїд	49	немає
Ємільчинське	69	35	2,1		2,1	2,1	10С3	71	0,6	1	24	28	310	2	СРВ	верхівковий короїд	39	немає
Ємільчинське	70	4	0,6		0,6	0,6	10С3	67	0,8	1	24	28	410	2	СРВ	верхівковий короїд	118	немає
Ємільчинське	70	16	1,1		1,1	1,1	8С31Бп1Влч	67	0,8	1	23	28	340	2	СРВ	верхівковий короїд	31	немає
Ємільчинське	74	17	18,3	1	9,0	9,0	10С3+Бп	61	0,7	1А	23	28	340	2	СРВ	верхівковий короїд	9	немає
Ємільчинське	74	17	18,3	2	8,0	8,0	10С3+Бп	61	0,7	1А	23	28	340	2	СРВ	верхівковий короїд	9	немає
Всього по л-ву					38,5	38,5												
Жужельське	8	11	14,0	1	5,0	5,0	10С3	60	0,6	1А	26	28	330	4	СРВ	верхівковий короїд	17	немає
Жужельське	17	4	0,4		0,4	0,4	10С3+Бп	56	0,7	1А	23	26	340	4	СРВ	верхівковий короїд	27	немає
Жужельське	17	5	1,0		1,0	1,0	10С3+Бп	81	0,6	1	25	40	330	4	СРВ	верхівковий короїд	71	немає
Жужельське	20	7	4,4		4,4	4,4	10С3+Бп+Вл	80	0,7	1	24	24	360	4	СРВ	верхівковий короїд	28	немає
Жужельське	23	34	1,0		1,0	1,0	9С31Бп1Дз	71	0,7	1А	26	28	370	4	СРВ	верхівковий короїд	39	немає
Жужельське	23	39	2,5		2,5	2,5	7С33Бп	70	0,8	1А	26	32	370	4	СРВ	верхівковий короїд	12	немає
Жужельське	26	31	6,3		6,3	6,3	4С32Бп3Дз1Ос	80	0,7	1	26	32	310	4	СРВ	верхівковий короїд	11	немає
Жужельське	29	5	2,8		2,8	2,8	10С3	69	0,7	1	22	26	320	4	СРВ	верхівковий короїд	42	немає
Жужельське	30	9	0,7		0,7	0,7	10С3	70	0,5	1А	26	30	300	4	СРВ	верхівковий короїд	43	немає
Жужельське	31	18	1,7		1,7	1,7	9С31Дз+Бп	58	0,8	1Б	26	30	430	4	СРВ	верхівковий короїд	38	немає
Жужельське	33	17	2,3		2,3	2,3	10С3	69	0,5	1	24	26	260	4	СРВ	верхівковий короїд	11	немає
Жужельське	34	10	2,0		2,0	2,0	10С3	69	0,7	1	25	28	380	4	СРВ	верхівковий короїд	8	немає

1	2	3	4	5	6	7	8	9	10	11	12	13	14	15	16	17	18	19
Жужельське	38	8	1,1		1,1	1,1	10C3	86	0,5	1	27	32	320	3	CPB	верхівковий короїд	15	немає
Жужельське	39	11	3,0		3,0	3,0	10C3+Бп+Дз	64	0,8	1А	26	32	460	4	CPB	верхівковий короїд	7	немає
Жужельське	40	2	10,7		10,7	10,7	8C31Дз1Бп	64	0,8	1А	26	30	380	4	CPB	верхівковий короїд	5	немає
Жужельське	40	25	0,9		0,9	0,9	10C3+Бп	70	0,6	1	25	30	310	4	CPB	верхівковий короїд	92	немає
Жужельське	40	27	1,5		1,5	1,5	10C3+Бп+Дз	70	0,6	1	25	32	340	4	CPB	верхівковий короїд	11	немає
Жужельське	41	38	0,3		0,3	0,3	10C3	70	0,8	1	23	30	380	4	CPB	верхівковий короїд	83	немає
Жужельське	43	15	1,5		1,5	1,5	7C32Дз1Бп+Влч	62	0,6	1Б	27	30	280	4	CPB	верхівковий короїд	45	немає
Жужельське	45	16	4,1		4,1	4,1	10C3	80	0,5	1А	29	36	330	4	CPB	верхівковий короїд	20	немає
Жужельське	46	39	0,8		0,8	0,8	10C3	80	0,7	1	25	30	410	3	CPB	верхівковий короїд	109	немає
Жужельське	47	5	1,2		1,2	1,2	10C3+Бп	75	0,6	1А	27	32	360	3	CPB	верхівковий короїд	58	немає*
Жужельське	53	21	1,8		1,8	1,8	8C31Яле1Дз	57	0,7	1А	25	28	400	4	CPB	верхівковий короїд	27	немає
Жужельське	56	17	20,0	1	3,0	3,0	9C31Бп	70	0,8	1А	26	28	400	4	CPB	верхівковий короїд	16	немає
Жужельське	56	27	3,2		3,2	3,2	8C32Бп	64	0,7	1А	25	28	310	4	CPB	верхівковий короїд	13	немає
Жужельське	58	24	0,9		0,9	0,9	10C3+Бп	69	0,7	1А	26	28	430	4	CPB	верхівковий короїд	100	немає
Жужельське	62	21	1,2		1,2	1,2	10C3+Бп+Гз	62	0,6	1А	26	32	340	4	CPB	верхівковий короїд	95	немає
Жужельське	65	1	23,0	1	5,0	5,0	10C3+Бп	71	0,6	1А	26	28	320	4	CPB	верхівковий короїд	80	немає
Жужельське	65	17	5,0		5,0	5,0	10C3	69	0,5	1	25	30	270	4	CPB	верхівковий короїд	30	немає
Жужельське	67	10	2,7		2,7	2,7	8C31Бп1Дз	68	0,6	1А	26	28	290	4	CPB	верхівковий короїд	14	немає
Жужельське	67	14	4,5		4,5	4,5	5C33Дз2Бп+Гз+Ос	58	0,6	1А	24	30	230	4	CPB	верхівковий короїд	11	немає
Всього по л-ву																		
Королівське	20	23	2,4		2,4	2,4	10C3+Бп+Дз	67	0,6	1	23	28	290	4	CPB	верхівковий короїд	28	немає
Королівське	26	35	0,9		0,9	0,9	8C31Бп1Дз	69	0,7	1А	26	30	330	4	CPB	верхівковий короїд	26	немає
Королівське	29	14	2,0		2,0	2,0	7C33Бп+Дз+Гз	54	0,7	1	21	28	240	4	CPB	верхівковий короїд	17	немає
Королівське	31	18	33,8	1	1,5	1,5	8C31Бп1Ос+Дз	69	0,7	1	22	26	290	4	CPB	верхівковий короїд	30	немає
Королівське	33	23	2,4		2,4	2,4	5Яле4Дз1Бп	57	0,6	1Б	26	28	260	4	CPB	короїд типограф	27	немає
Королівське	36	34	5,2		5,2	5,2	9C31Бп	68	0,8	1	24	26	360	4	CPB	верхівковий короїд	24	немає
Королівське	40	65	1,6	1	1,4	1,4	8C3(60)4C3(40)+Дз+Бп+Влч	60	0,6	1А	26	30	270	4	CPB	верхівковий короїд	20	немає
Королівське	41	17	0,6		0,6	0,6	8C32Бп	64	0,7	1	23	28	300	4	CPB	верхівковий короїд	50	немає
Королівське	43	2	0,5		0,5	0,5	9C31Бп+Дз	65	0,7	1А	25	28	340	4	CPB	верхівковий короїд	32	немає
Королівське	48	13	12,3	1	6,5	6,5	4C33Бп3Ос+Дз+Влч	80	0,7	1	27	32	300	4	CPB	верхівковий короїд	13	немає
Королівське	49	25	2,2		2,2	2,2	8C32Бп+Ос	80	0,6	1	26	32	300	4	CPB	верхівковий короїд	20	немає
Королівське	56	20	1,8		1,8	1,8	6C34Бп+Ос	67	0,7	1А	25	28	310	4	CPB	верхівковий короїд	28	немає
Королівське	61	5	0,6		0,6	0,6	10C3+Бп+Дз	80	0,6	1	24	36	300	4	CPB	верхівковий короїд	53	немає
Королівське	74	16	4,6		4,6	4,6	7C31Дз1Бп1Ос	67	0,7	1А	26	32	320	4	CPB	верхівковий короїд	23	немає
Всього по л-ву																		
32,6 32,6 32,6																		

[illegible]

Директор ДП "Ємільчинське лісове господарство"

О.Я. Дідус



АКТ

поточного лісопатологічного обстеження

18 січня 2021 року

сmt. Ємільчине

Мною, провідним інженером-лісопатологом ДСЛП "Вінницялісозахист" Орел В.В., згідно листа від ДП «Ємільчинський лісгосп» № 32 від 13.01.2021 р. за участю: Головного лісничого ДП «Ємільчинський лісгосп» Мельниченка О.М., інженера лісового господарства ДП «Ємільчинський лісгосп» Романчука С.В., інженера ОЗЛ ДП «Ємільчинський лісгосп» Дідуса О.В., в присутності посадових осіб Баришівського, Гартівського, Глумчанського, Ємільчинського, Жужельського, Королівського та Кочичинського лісництв в період з 18.01.2021р по 22.01.2021р. проведено поточне лісопатологічне обстеження насаджень, які належать ДП «Ємільчинський лісгосп».

В результаті обстеження встановлено наступне:

Баришівське лісництво – по маршрутному ходу обстежено лісові насадження в наступних кварталах: 8,11,21,27,42,43,46,52,60,67,80,84.

Обстежена площа 40,6 га

СРВ – 40,6 га

Гартівське лісництво – по маршрутному ходу обстежено лісові насадження в наступних кварталах: 6,12,21,25,32,38,51,53,54,58,60,62,64,65,66,68,74.

Обстежена площа – 47,5 га

СРВ – 47,5 га

Глумчанське лісництво – по маршрутному ходу обстежено лісові насадження в наступних кварталах: 9,14,21,25,31,34,36,37,45,66,68,69.

Обстежена площа 49,5 га

СРВ – 49,5 га

Ємільчинське лісництво – по маршрутному ходу обстежено лісові насадження в наступних кварталах: 1,8,57,58,66,69,70,74.

Обстежена площа 38,5 га

СРВ – 38,5 га

Жужельське лісництво – по маршрутному ходу обстежено лісові насадження в наступних кварталах: 8,17,20,23,26,29,30,31,33,34,38,39,40,41,43,45,46,47,53,56,58,62,65,67.

Обстежена площа 82,5 га

СРВ – 82,5 га

Королівське лісництво – по маршрутному ходу обстежено лісові насадження в наступних кварталах: 20,26,29,31,33,36,40,41,43,48,49,56,61,74.

Обстежена площа – 32,6 га

СРВ – 32,6 га

Кочичинське лісництво – по маршрутному ходу обстежено лісові насадження в наступних кварталах: 15,20,23,32,35,50,51,61.

Обстежена площа – 13,9 га

СРВ – 13,9 га

Обстежені деревостани в основному представлені різновіковими чистими та змішаними насадженнями з головною породою Сз, Яле. Всього обстежена площа по ДП «Ємільчинський лісгосп» складає 301,5 га.

Даним обстеженням рекомендовано провести:

СРВ – 301,5 га

По причинах розладнання в загальному:

Короїд верхівковий слабого ступеня- 181,0 га.
Короїд верхівковий середнього ступеня- 78,2 га.
Короїд верхівковий сильного ступеня- 39,9 га.
Короїд типограф середнього ступеня- 2,4 га.

Лісопатологічна характеристика обстежених насаджень:

Насадження, що потребують проведення санітарного рубання вибіркового:

- це хвойні насадження які характеризуються частковим всиханням деревостану середнього та слабого характеру, всихання поодинокі, та подекуди куртинні.

Переважаючими видами стовбурових шкідників в соснових та ялинових насадженнях є короїд вершинний, лубоїд сосновий малий, короїд типограф – враховуючи біологію даних шкідників відповідно тип всихання – вершинний. Разом з тим незначна частина сухостійних дерев породи сосна відпрацьована короїдом шести зубим, переважна кількість дерев, що відноситься до сухостою минулих років - стовбуровими шкідниками родин златок, в незначному відсотку – представниками родин вусачів.

Характер всихання одночасний, серед сухостійних дерев переважають дерева IV-VI категорії стану. Крони дерев сильно ажурні, спостерігається зміна кольору глиці від світло-зеленого до світло-жовтого кольору.

Внутрішні тканини стовбурів в місцях поширення личинкових ходів вищезгаданих стовбурових шкідників характеризуються наявністю «синяви» яка характерна при поширенні її збудників - офіостомових грибів. Сухостійні й особливо всихаючі та сильно-ослаблені дерева є сприятливим фактором для утворення небезпечних осередків стовбурових шкідників в майбутньому. Враховуючи вищенаведене дані насадження потребують оперативного проведення запланованих санітарно-оздоровчих заходів, а саме санітарного рубання вибіркового.

Супутні породи особливо береза, осика, граб вражені стовбуровими гнилями відносяться до IV-VI категорії стану.

Відомість поточного лісопатологічного обстеження додається.

На ділянках які підлягають під проведення санітарно оздоровчих заходів фаутні дерева відібрані відповідно до Санітарних правил.

Таксаційні характеристики обстежених насаджень та запаси деревини внесені у журнал поточного лісопатологічного обстеження використовувалися згідно матеріалів лісовпорядкування 2018 року.

Під час проведення даного обстеження лісовій охороні ДП «Смільчинський лісгосп» надавалась консультативна допомога з питань лісозахисту.

Рекомендації:

1. З метою недопущення появи та розповсюдження стовбурових шкідників та збереження технічних якостей деревини рубки поліпшення санітарного стану лісів рекомендується провести в максимально стислі терміни.
2. Рубки провести згідно Санітарних правил в лісах України (в редакції постанови Кабінету Міністрів України від 26 жовтня 2016 р. №756 зі змінами згідно постанови Кабінету Міністрів України від 09 грудня 2020 року № 1224)
3. Порубкові залишки рекомендується спалювати (або подрібнювати з рівномірним розкиданням по площі) одночасно із заготівлею, для недопущення розвитку осередків стовбурних шкідників.
4. Виявлені даним обстеженням осередки шкідників і хвороб поставити на облік.

5. При виявленні та не визначенні осередків шкідників/хвороб лісових насаджень терміново і в повному обсязі інформувати Житомирське ОУЛМГ та ДСЛП «Вінницялісозахист».

Обстеження провів:

Провідний інженер - лісопатолог
ДСЛП «Вінницялісозахист»

За участі:

Головного лісничого
ДП «Ємільчинський лісгосп»

Інженера лісового господарства
ДП «Ємільчинський лісгосп»

Інженера ОЗЛ
ДП «Ємільчинський лісгосп»



В.В. Орел

О.М. Мельніченка

С.В. Романчука

О.В. Дідуса



2021 року



Начальник Житомирського обласного управління лісового та

Сахнюк В.А.

50

ПЕРЕЛІК

заходів з поліпшення санітарного стану лісів на 2021, рік

ДП "Ємільчинське лісове господарство"

Житомирська область

[illegible]

1	2	3	4	5	6	7	8	9	10	11	12	13	14	15	16	17	18	19
Ємільчинське	2	41	6,5	1	1,3	1,3	9С31Бп	65	0,7	1	21	22	280	4	СРВ	верхівковий короїд	10	немає
Ємільчинське	2	52	0,5		0,5	0,5	10С3+Бп	65	0,5	1	24	28	260	4	СРВ	верхівковий короїд	15	немає
Ємільчинське	3	43	1,8		1,8	1,8	8С31Дз1Бп	45	0,8	1	18	18	230	4	СРВ	верхівковий короїд	12	немає
Ємільчинське	25	28	1,0		1,0	1,0	10С3	62	0,5	1А	24	28	260	4	СРВ	верхівковий короїд	16	немає
Ємільчинське	25	29	0,7		0,7	0,7	9С31Бп	65	0,7	1	23	28	320	4	СРВ	верхівковий короїд	11	немає
Ємільчинське	72	4	3,2		3,2	3,2	10С3	60	0,7	1А	25	30	400	2	СРВ	верхівковий короїд	14	немає
Ємільчинське	73	17	2,3		2,3	2,3	10С3	59	0,6	1А	23	28	290	2	СРВ	верхівковий короїд	20	немає
Ємільчинське	73	42	1,6		1,6	1,6	10С3	70	0,6	1	24	30	310	2	СРВ	верхівковий короїд	18	немає
Ємільчинське	73	43	1,7		1,7	1,7	10С3	52	0,5	1Б	24	28	260	2	СРВ	верхівковий короїд	10	немає
Всього по л-ву					14,1	14,1												
Жужельське	8	15	2,2		2,2	2,2	6С32Бп2Вл+Дз	61	0,7	1Б	27	36	330	4	СРВ	верхівковий короїд	22	немає
Жужельське	8	19	4,0		4,0	4,0	7С33Бп+Влч+Дз	75	0,6	1	26	30	270	4	СРВ	верхівковий короїд	18	немає
Жужельське	8	26	2,3		2,3	2,3	10С3	60	0,8	1А	24	28	390	4	СРВ	верхівковий короїд	20	немає
Жужельське	8	27	0,2		0,2	0,2	9С31Бп	71	0,6	1	24	26	310	4	СРВ	верхівковий короїд	28	немає
Жужельське	30	33	2,5		2,5	2,5	10С3	90	0,5	2	25	32	270	4	СРВ	верхівковий короїд	22	немає
Жужельське	36	38	5,5		5,5	5,5	10С3+Дз	59	0,7	1Б	27	28	400	4	СРВ	верхівковий короїд	25	немає
Жужельське	38	4	2,0		2,0	2,0	10С3	62	0,8	1Б	28	30	490	3	СРВ	верхівковий короїд	25	немає
Жужельське	38	5	0,7		0,7	0,7	10С3	62	0,7	1Б	28	30	450	3	СРВ	верхівковий короїд	19	немає
Жужельське	44	38	0,7		0,7	0,7	10С3+Бп	75	0,8	1А	27	32	470	4	СРВ	верхівковий короїд	21	немає
Жужельське	44	40	6,4		6,4	6,4	10С3	70	0,6	1А	26	32	340	4	СРВ	верхівковий короїд	21	немає
Жужельське	47	46	9,5	1	4,5	4,5	10С3	70	0,8	1А	27	32	490	4	СРВ	верхівковий короїд	25	немає
Жужельське	56	28	1,1		1,1	1,1	10С3	54	0,8	1А	22	24	350	4	СРВ	верхівковий короїд	30	немає
Жужельське	58	7	1,7		1,7	1,7	6С33Бп1Дз	80	0,8	1А	28	32	380	4	СРВ	верхівковий короїд	28	немає
Жужельське	58	10	9,0	1	0,9	0,9	9С31Бп	70	0,8	1А	26	30	400	4	СРВ	верхівковий короїд	25	немає
Жужельське	61	21	9,0	1	3,0	3,0	6С34Дз+Бп+Ос	70	0,8	1А	26	32	360	4	СРВ	верхівковий короїд	28	немає
Жужельське	62	3	1,7		1,7	1,7	10С3	67	0,7	1А	26	30	410	4	СРВ	верхівковий короїд	15	немає
Жужельське	65	10	1,3		1,3	1,3	10С3	76	0,5	1А	27	32	300	4	СРВ	верхівковий короїд	28	немає
Всього по л-ву					40,7	40,7												
Всього по лігоспу, га					84,5	84,5												

Директор ДП "Ємільчинське лісове господарство"

О.Я.Дідус



АКТ
поточного лісопатологічного обстеження

11 березня 2021 року

с.мт. Ємільчино

Мною, провідним інженером-лісопатологом ДСЛП «Вінницьлісозахист» Каменчуком А.М., відповідно листа ДП «Ємільчинське ЛГ» № 300 від 04.03.2021 року, за участю головного лісничого ДП «Ємільчинське ЛГ» Мельниченка О.М., інженера ЛГ ДП «Ємільчинське ЛГ» Романчука С.В. в присутності посадових осіб Ємільчинського, Гартівського, Жужельського та Барашівського лісництв, в період з 09.03.2021р. по 11.03.2021 р., провели поточне лісопатологічне обстеження насаджень, які перебувають у постійному користуванні ДП «Ємільчинське ЛГ».

В результаті обстеження встановлено наступне:

Ємільчинське л-во - по маршрутному ходу обстежено лісові насадження в наступних кварталах: 2,3,25,72,73.

Обстежена площа – 14,1 га.

Заходи, що проектуються даним лісопатологічним обстеженням наступні:

- Проведення санітарних рубань вибіркових – 14,1 га.

По причинах розладнання:

- Верхівковий короїд слабкого ступеня – 6,9 га,
- Верхівковий короїд середнього ступеня – 7,2 га

Гартівське л-во - по маршрутному ходу обстежено лісові насадження в наступних кварталах: 39,49,53,73.

Обстежена площа – 11,9 га.

Заходи, що проектуються даним лісопатологічним обстеженням наступні:

- Проведення санітарних рубань вибіркових – 11,9 га.

По причинах розладнання:

- Верхівковий короїд середнього ступеня – 8,0 га,
- Верхівковий короїд сильного ступеня – 3,9 га.

Жужельське л-во - по маршрутному ходу обстежено лісові насадження в наступних кварталах: 8,36,38,44,47,56,58,61,62,63,65.

Обстежена площа – 40,7 га.

Заходи, що проектуються даним лісопатологічним обстеженням наступні:

- Проведення санітарних рубань вибіркових – 40,7 га.

По причинах розладнання:

- Верхівковий короїд слабкого ступеня – 3,1 га,

- Верхівковий короїд середнього ступеня – 37,6 га

Барашівське л-во - по маршрутному ходу обстежено лісові насадження в наступних кварталах: 7,34,71,83.

Обстежена площа – 17,8 га.

Заходи, що проектується даним лісопатологічним обстеженням наступні:

- Проведення санітарних рубань вибіркових – 17,8 га.

По причинах розладнання:

- Верхівковий короїд слабкого ступеня – 12,8 га,

- Верхівковий короїд середнього ступеня – 5,0 га

Загальна обстежена площа по ДП «Смільчинське ЛГ»

становить 84,5 га.

Рекомендовано провести:

- **санітарних рубань вибіркових – 84,5 га.**

По причинах розладнання в загальному:

- Верхівковий короїд слабкого ступеня – 22,8 га,
- Верхівковий короїд середнього ступеня – 57,8 га,
- Верхівковий короїд сильного ступеня – 3,9 га.

Лісопатологічна характеристика обстежених насаджень:

Причинами погіршення санітарного стану є діяльність осередків шкідників та хвороб лісу а також несприятливих чинників зовнішнього природного середовища. Обстежені насадження характеризуються незадовільним санітарним станом – всиханням різної інтенсивності.

Насадження, що потребують проведення санітарних рубань вибіркових - характеризуються змішаним всиханням соснових деревостанів (наявні як куртини до 0,1 га так і групове та поодинокі всихання). Всихання даних насаджень коливається в межах – від 5% до 25%. Деревя IV категорії стану становлять в середньому до 10% дерев, що потребують СРВ (характеризуються суховершинністю, ажурністю крон сильного ступеня – крона «стрижена» додатковим живленням стовбурових шкідників, пожовтінням або побурінням глищі), безпосередньо в осередках всихання відсоток сухостійних дерев сягає до 90%. Переважаючими видами стовбурових шкідників в соснових насадженнях є короїд верхівковий та лубоїд сосновий малий – враховуючи біологію даних шкідників відповідно тип всихання – вершинний. Разом з тим незначна частина сухостійних дерев породи сосна відпрацьована короїдом шестиzubим, переважна кількість дерев, що відноситься до сухостою минулих років - стовбуровими шкідниками родин златок, в незначному відсотку – представниками родин вусачів. Повнота насаджень нерівномірна – наявні вікна малих та середніх розмірів. Основна маса сухостійних дерев забрана рубками минулих років. На даний час залишились окремі сухостійні дерева та групи дерев по 2 – 3 дерева відпрацьовані верхівковим короїдом.

Супутні породи особливо береза та осика вражені стовбуровими гнилями і відносяться до IV-VI категорії стану.

Сухостійні й особливо всихаючі та сильно-ослаблені дерева є сприятливим фактором для утворення небезпечних осередків стовбурових шкідників в майбутньому. Враховуючи вищенаведене дані насадження потребують оперативного проведення запланованих санітарно-оздоровчих заходів, а саме санітарного рубання вибіркового.

Після проведення санітарних рубань порубкові залишки слід знищувати (або шляхом подрібнення з рівномірним розкиданням по площі зрубів або спалювання - в разі неможливості цих заходів складання порубкових решток у купи висотою не більше 0,5-0,7 м. з метою швидкого пересихання гілок і загибелі імаго стовбурових шкідників в них.

Відомість поточного лісопатологічного обстеження додається.

Таксаційні характеристики обстежених насаджень та запаси деревини внесені у журнал поточного лісопатологічного обстеження використовувалися згідно матеріалів лісовпорядкування 2019 року.

Примітка: геодезична зйомка, суцільний перелік дерев, відбір модельних дерев на ділянках та складання матеріально-грошової оцінки лісосік проведено посадовими особами ДП «Ємільчинське ЛГ».

Під час проведення даного обстеження лісовій охороні ДП «Ємільчинське ЛГ» надавалась методична допомога з питань лісозахисту.

РЕКОМЕНДАЦІЇ:

1. Виявлені при обстеженні осередки шкідників та хвороб поставити на облік.
2. З метою недопущення появи та розповсюдження стовбурових шкідників та збереження технічних якостей деревини рубки поліпшення санітарного стану лісів рекомендується провести в максимально стислі терміни.
3. Рубки провести згідно Санітарних правил в лісах України (в редакції постанови Кабінету Міністрів України від 12 грудня 2020 р. № 1224).
4. При виявленні та не визначенні осередків шкідників та хвороб лісових насаджень терміново і в повному обсязі інформувати ДСЛП «Вінницялісозахист».

Обстеження провів:

Провідний інженер-лісопатолог
ДСЛП «Вінницялісозахист»



А.М. Каменчук

За участі:

Головний лісничий ДП «Ємільчинське ЛГ»

О.М. Мельниченко

Інженер ЛГ ДП «Ємільчинське ЛГ»

С.В. Романчук

ПОГОДЖУЮ

Директор ДСЛП "ВІННИЦЬЛІСОЗАХИСТ"

Володимир Чудак

2021 року



Начальник Житомирського обласного управління лісового та мисливського господарства

Виктор Сахнюк

2021 року

ПЕРЕЛІК

заходів з поліпшення санітарного стану лісів на 2021, рік

ДП "Ємільчинське лісове господарство"

Житомирська область

Лісництво (урочище)	Номер кварталу	Номер виділу	площа виділу, гектарів	Номер підвиділу	Площа підвиділу, гектарів		склад	вік, років	повнота	бонітет	середня висота, метрів	середній діаметр, сантиметрів	запас деревостану куб. метрів на 1 гектар	Категорія захисності	Вид запланованих заходів	Прийчини призначення заходів	Орієнтовний запас деревини, що підлягає вирубуванню куб. метрів на 1 гектар	Наявність рослин і тварин, занесених до Червоної книги України
					загальна	у тому числі площа, можлива для експлуатації												
1	2	3	4	5	6	7	8	9	10	11	12	13	14	15	16	17	18	19
Барашівське	1	30	1,0		1,0	1,0	9Влч1Бп	80	0,5	1	26	32	210	3	СРВ	трутовий справжній	15	немає
Барашівське	1	31	0,8		0,8	0,8	9Влч1Бп	85	0,6	1	27	32	280	3	СРВ	трутовий справжній	12	немає
Барашівське	2	1	4,8	1	2,0	2,0	8Дз2Яз	71	0,5	1А	26	28	250	3	СРВ	трутовики	10	немає
Барашівське	3	4	0,9		0,9	0,9	4Влч2Бп2Ос1Гз1Яз	85	0,6	2	25	28	250	3	СРВ	трутовики	14	немає
Барашівське	3	7	1,8		1,8	1,8	3Дз(71)3Яз(71)1Дз(90)1Бп1 Влч1Яз(90)+Ос	71	0,6	1А	26	28	320	3	СРВ	трутовики	10	немає
Барашівське	5	4	11,8	1	5,0	5,0	3Влч3Бп2Яз1Ос1Гз	70	0,5	2	24	28	220	4	СРВ	трутовики	10	немає
Барашівське	6	6	1,7		1,7	1,7	10Бп+Дз+Сз	75	0,6	2	25	28	200	4	СРВ	трутовик справжній	13	немає
Барашівське	12	15	0,6		0,6	0,6	5Сз4Дз1Бп+Ос+Влч	75	0,5	1	25	36	220	4	СРВ	верхівковий короїд	20	немає
Барашівське	15	9	0,6		0,6	0,6	9Сз1Бп+Дз+Ос	81	0,5	1	25	30	250	4	СРВ	верхівковий короїд	30	немає
Барашівське	16	14	0,4		0,4	0,4	10Сз+Бп+Дз	70	0,6	1А	27	30	360	4	СРВ	верхівковий короїд	10	немає
Барашівське	17	1	1,7		1,7	1,7	7Дз2Бп1Сз+Ос	50	0,7	1	18	20	190	4	СРВ	верхівковий короїд	25	немає
Барашівське	17	15	2,8		2,8	2,8	10Сз+Дз+Бп+Ос	56	0,8	1Б	26	32	450	4	СРВ	верхівковий короїд	30	немає

1	2	3	4	5	6	7	8	9	10	11	12	13	14	15	16	17	18	19
Барашівське	22	1	0,6		0,6	0,6	10Cз+Яле	60	0,8	1Б	27	30	480	4	СРВ	верхівковий короїд	25	немає
Барашівське	33	16	0,9		0,9	0,9	7Бп2Сз1Влч	55	0,6	1	23	26	200	4	СРВ	трутовик справжній	15	немає
Барашівське	33	27	1,7		1,7	1,7	9Сз1Бп+Дз	61	0,7	1А	26	28	390	4	СРВ	верхівковий короїд	10	немає
Барашівське	33	29	2,4		2,4	2,4	4Влч2Ос3Бп1Сз	85	0,6	2	24	28	250	4	СРВ	трутовик	14	немає
Барашівське	34	15	3,1		3,1	3,1	8Сз1Бп1Влч	58	0,7	1	20	26	250	4	СРВ	верхівковий короїд	10	немає
Барашівське	35	24	2,4		2,4	2,4	7Сз2Бп1Дз+Ос	71	0,7	1А	27	32	350	4	СРВ	верхівковий короїд	15	немає
Барашівське	38	20	1,3		1,3	1,3	10Сз+Бп	81	0,5	1	27	32	300	4	СРВ	верхівковий короїд	20	немає
Барашівське	41	2	5,0	1	2,5	2,5	4Бп4Влч1Ос1Сз+Дз	70	0,5	1	26	30	200	4	СРВ	трутовик	14	немає
Барашівське	43	18	10,0	1	2,0	2,0	4Бп4Ос2Дз+Сз	60	0,7	2	22	26	250	4	СРВ	трутовик	10	немає
Барашівське	46	4	6,4	1	1,0	1,0	7Сз3Дз	86	0,7	1	26	30	360	4	СРВ	верхівковий короїд	15	немає
Барашівське	46	14	1,3		1,3	1,3	7Сз3Дз	86	0,7	1	26	30	320	4	СРВ	верхівковий короїд	16	немає
Барашівське	62	21	1,2		1,2	1,2	9Сз1Бп	86	0,6	1А	29	32	390	4	СРВ	верхівковий короїд	10	немає
Барашівське	63	6	5,2	1	2,0	2,0	8Бп2Ос+Влч+Дз	85	0,6	2	26	28	230	4	СРВ	трутовик	16	немає
Барашівське	67	20	20,0	1	2,0	2,0	8Сз2Бп+Дз	81	0,6	1	26	32	300	4	СРВ	верхівковий короїд	15	немає
Барашівське	67	27	3,1		3,1	3,1	4Сз4Бп1Ос1Влч	80	0,6	1А	29	32	290	4	СРВ	верхівковий короїд	10	немає
Барашівське	69	1	6,4	1	2,0	2,0	9Сз1Бп+Дз	81	0,6	1А	29	36	390	4	СРВ	верхівковий короїд	15	немає
Барашівське	71	8	1,0		1,0	1,0	6Дз(50)1Дз(80)2Сз1Бп+Влч	50	0,6	2	16	18	160	4	СРВ	верхівковий короїд	10	немає
Барашівське	71	19	2,9		2,9	2,9	5Бп3Ос1Влч1Сз	40	0,7	2	18	18	180	4	СРВ	трутовик	12	немає
Барашівське	74	1	0,4		0,4	0,4	7Влч2Сз1Дз	70	0,5	3	19	26	160	3	СРВ	трутовик справжній	14	немає
Барашівське	76	15	2,3		2,3	2,3	8Сз2Бп+Ос	71	0,7	1	25	28	320	4	СРВ	верхівковий короїд	10	немає
Барашівське	79	4	9,9		9,9	9,9	7Бп2Влч1Сз+Ос	75	0,6	1	26	32	250	4	СРВ	трутовик	10	немає
Барашівське	84	12	6,3	1	1,0	1,0	6Бп3Ос1Сз+Дз	70	0,6	1	25	28	250	4	СРВ	трутовик	15	немає
Барашівське	85	19	3,5	1	1,0	1,0	9Бп1Сз	40	0,6	5	10	14	70	4	СРВ	трутовик справжній	10	немає
Всього по л-ву																		
Гартівське	7	24	3,7		3,7	3,7	9Сз1Бп	75	0,7	1	25	28	380	4	СРВ	верхівковий короїд	14	немає
Гартівське	24	34	6,2	1	1,0	1,0	7Сз3Бп	70	0,8	1	22	28	310	4	СРВ	верхівковий короїд	14	немає
Гартівське	24	53	2,9	1	1,0	1,0	9Сз1Бп	51	0,8	1А	23	24	370	4	СРВ	верхівковий короїд	15	немає
Гартівське	32	43	0,3		0,3	0,3	10Сз+Бп	61	0,8	1А	23	24	400	4	СРВ	верхівковий короїд	20	немає
Гартівське	33	34	8,6	1	4,5	4,5	9Дз1Бп+Ос+Влч+Сз+Гз	75	0,7	1	25	28	290	4	СРВ	трутовик	16	немає
Гартівське	45	27	4,3	1	1,0	1,0	4Бп4Ос1Дз1Влч	65	0,7	2	23	24	260	4	СРВ	трутовик	15	немає
Гартівське	51	1	2,3		2,3	2,3	10Сз+Бп	69	0,7	1	25	28	380	4	СРВ	верхівковий короїд	18	немає
Гартівське	51	14	7,1	1	2,0	2,0	8Сз2Бп	70	0,7	1	24	26	320	4	СРВ	верхівковий короїд	22	немає
Гартівське	52	35	12,3	1	1,5	1,5	10Сз+Бп	71	0,8	1	24	26	410	4	СРВ	верхівковий короїд	24	немає
Гартівське	54	11	15,6	1	2,0	2,0	10Сз+Бп+Ос+Влч	70	0,8	1	24	28	390	4	СРВ	трутовик	14	немає
Гартівське	56	2	0,6		0,6	0,6	6Сз2Дз2Бп	60	0,8	1А	26	32	350	4	СРВ	верхівковий короїд	20	немає

1	2	3	4	5	6	7	8	9	10	11	12	13	14	15	16	17	18	19
Гартівське	57	2	1,0		1,0	1,0	10Сз	70	0,8	1	24	32	400	4	СРВ	верхівковий короїд	18	немає
Гартівське	58	2	5,7	1	1,0	1,0	10Сз+Бп	71	0,7	1	25	30	380	4	СРВ	верхівковий короїд	20	немає
Гартівське	59	7	1,6		1,6	1,6	7Дз2Ос1Бп	78	0,6	1	24	28	230	4	СРВ	трутовик несправжній	15	немає
Гартівське	63	40	0,9		0,9	0,9	6Дз2Сз2Бп+Влч+Ос	75	0,7	1	23	26	270	4	СРВ	верхівковий короїд	20	немає
Гартівське	64	1	1,4		1,4	1,4	9Сз1Бп	65	0,7	1	23	28	300	4	СРВ	верхівковий короїд	15	немає
Гартівське	66	6	2,7		2,7	2,7	6Ос3Бп1Сз	70	0,8	2	24	30	340	4	СРВ	трутовики	18	немає
Гартівське	67	32	2,3		2,3	2,3	4Бп3Влч1Дз1Сз1Ос	70	0,8	2	24	28	300	4	СРВ	трутовики	15	немає
Гартівське	73	42	5,0		5,0	5,0	10Сз	57	0,7	1А	22	28	340	4	СРВ	верхівковий короїд	16	немає
Гартівське	74	36	4,3		4,3	4,3	10Сз+Бп	55	0,64	1	21	24	250	4	СРВ	верхівковий короїд	15	немає
Гартівське	74	7	0,2		0,2	0,2	9Бп1Сз	35	0,6	3	12	12	80	4	СРВ	верхівковий короїд	26	* немає
Гартівське	75	9	2,2		2,2	2,2	9Сз1Бп	60	0,8	1	20	24	320	4	СРВ	верхівковий короїд	16	немає
Гартівське	79	19	2,4		2,4	2,4	3Дз(48)3Влч2Бп1Ос 1Дз(100)	48	0,7	1А	20	24	220	4	СРВ	трутовики	16	немає
Гартівське	78	8	4,5		4,5	4,5	5Сз4Бп1Ос+Дз	75	0,7	1	26	32	300	4	СРВ	трутовики	14	немає
Гартівське	78	19	9,6	1	2,1	2,1	3Бп3Влч2Ос2Дз+Сз	70	0,5	2	24	28	180	4	СРВ	трутовики	22	еднього с
Всього по л-ву																		
Глумчанське	5	20	5,3	1	1,0	1,0	4Бп3Ос1Дз1Сз1Влч	75	0,7	2	24	30	270	4	СРВ	верхівковий короїд	23	немає
Глумчанське	9	26	1,4		1,4	1,4	10Сз+Бп	73	0,65	1А	27	36	390	4	СРВ	верхівковий короїд	25	немає
Глумчанське	14	12	6,1	1	0,5	0,5	6Бп2Влч1Ос1Дз	65	0,7	2	22	22	220	4	СРВ	дубова бронзова златка	20	немає
Глумчанське	15	8	7,0		7,0	7,0	9Сз1Бп+Ос	80	0,75	1	24	36	370	4	СРВ	верхівковий короїд	25	немає
Глумчанське	21	44	1,3		1,3	1,3	5Сз4Бп1Ос+Клг	90	0,65	2	25	32	270	4	СРВ	верхівковий короїд	25	немає
Глумчанське	22	30	4,0		4,0	4,0	4Бп(55)2Влч1Ос1Гз1Сз 1Бп(30)	55	0,7	2	22	24	190	4	СРВ	трутовики	20	немає
Глумчанське	25	23	7,9	1	1,0	1,0	6Сз2Бп1Влч1Ос	85	0,75	1	27	32	360	4	СРВ	верхівковий короїд	25	немає
Глумчанське	32	5	1,3		1,3	1,3	4Сз3Яле2Клг1Бп+Акб+ Гпзз	59	0,6	1А	26	30	300	4	СРВ	верхівковий короїд	25	немає
Глумчанське	32	32	6,8		6,8	6,8	8Сз2Бп+Дз	51	0,8	1	18	22	240	4	СРВ	верхівковий короїд	25	немає
Глумчанське	34	19	9,6	1	1,0	1,0	4Бп2Ос1Влч2Сз1Ялс	70	0,7	2	24	24	280	4		трутовики	23	немає
Глумчанське	34	29	0,6		0,6	0,6	6Сз2Сб2Бп+Дз	46	0,7	1А	21	24	250	4	СРВ	верхівковий короїд	23	немає
Глумчанське	35	3	2,9		2,9	2,9	9Сз1Бп+Дз	100	0,8	1	28	32	470	4	СРВ	верхівковий короїд	25	немає
Глумчанське	35	14	1,6		1,6	1,6	9Сз1Бп	64	0,7	1А	25	28	350	4	СРВ	верхівковий короїд	25	немає
Глумчанське	36	6	1,9		1,9	1,9	10Сз+Бп	70	0,6	1	25	28	330	4	СРВ	верхівковий короїд	25	немає
Глумчанське	41	25	3,6		3,6	3,6	9Сз1Бп	70	0,8	1	24	28	388	4	СРВ	верхівковий короїд	23	немає
Глумчанське	58	9	3,9		3,9	3,9	9Сз1Бп	66	0,7	1А	26	30	370	4	СРВ	верхівковий короїд	25	немає
Глумчанське	62	16	8,4	1	4,0	4,0	8Сз2Бп	70	0,8	1А	27	30	440	4	СРВ	верхівковий короїд	20	немає

1	2	3	4	5	6	7	8	9	10	11	12	13	14	15	16	17	18	19
Глумчанське	63	39	3,3	1	1,0	1,0	6Бп2Сз1Дз1Влч+Ос+Гз	85	0,5	1	27	32	180	4	СРВ	верхівковий короїд	20	немає
Глумчанське	66	12	4,1	1	2,0	2,0	6Влч2Бп1Яз1Сз+Ос	65	0,6	2	21	26	210	4	СРВ	верхівковий короїд	20	немає
Глумчанське	67	3	1,9		1,9	1,9	10Сз+Дз+Бп	66	0,6	1А	26	28	340	4	СРВ	верхівковий короїд	25	немає
Глумчанське	67	30	0,7		0,7	0,7	6Бп2Сз1Дз1Ос	45	0,8	2	17	18	160	4	СРВ	верхівковий короїд	20	немає
Глумчанське	68	5	3,9	1	1,0	1,0	6Бп3Ос1Влч+Сз	60	0,6	1	24	24	220	4	СРВ	трутовик несправжній	23	немає
Глумчанське	69	16	14,0	1	5,0	5,0	10Сз+Бп	65	0,9	1А	25	26	460	4	СРВ	коренева губка	25	немає
Глумчанське	70	6	30,0	1	1,8	1,8	8Сз2Бп	69	0,9	1	24	28	430	4	СРВ	верхівковий короїд	25	немає
Всього по л-ву					57,2	57,2												
Ємільчинське	2	7	3,2		3,2	3,2	6Сз4Бп+Влч	65	0,8	1	22	24	300	4	СРВ	верхівковий короїд	15	немає
Ємільчинське	2	26	2,3		2,3	2,3	10Сз	54	0,8	2	17	18	260	4	СРВ	верхівковий короїд	12	немає
Ємільчинське	2	60	1,8		1,8	1,8	10Сз+Бп	65	0,6	1	22	28	280	4	СРВ	верхівковий короїд	10	немає
Ємільчинське	2	65	1,4		1,4	1,4	6Сз4Бп	50	0,7	2	17	18	170	4	СРВ	верхівковий короїд	15	немає
Ємільчинське	4	27	2,1		2,1	2,1	5Дз2Сз1Бп2Ос+Влч	66	0,7	1	25	26	300	4	СРВ	верхівковий короїд	20	немає
Ємільчинське	7	13	5,3		5,3	5,3	7Ос2Бп1Влч	80	0,6	1	28	48	310	4	СРВ	трутовик	12	немає
Ємільчинське	7	15	3,8		3,8	3,8	4Ос4Бп2Влч+Дз	36	0,8	1	17	18	170	4	СРВ	трутовик	14	немає
Ємільчинське	7	19	6,1		6,1	6,1	6Бп1Влч1Дз2Ос	51	0,7	1	21	22	200	4	СРВ	трутовик	12	немає
Ємільчинське	7	29	4,5		4,5	4,5	4Бп2Дз2Ос2Гз	54	0,8	2	21	22	200	4	СРВ	трутовик	15	немає
Ємільчинське	9	18	13,0	1	4,0	4,0	6Дз3Бп1Ос	60	0,7	1	22	28	250	4	СРВ	трутовик несправжній	12	немає
Ємільчинське	9	18	13,0	2	3,0	3,0	6Дз3Бп1Ос	60	0,7	1	22	28	250	4	СРВ	трутовик несправжній	12	немає
Ємільчинське	15	2	5,5		5,5	5,5	8Сз1Бп1Дз	50	0,7	1А	22	24	270	4	СРВ	верхівковий короїд	18	немає
Ємільчинське	18	27	3,6		3,6	3,6	4Сз2Дз2Бп2Ос	90	0,5	1	26	44	230	4	СРВ	верхівковий короїд	21	немає
Ємільчинське	19	8	10,0		10,0	10,0	5Бп3Ос1Влч1Дз	60	0,7	2	23	24	240	4	СРВ	трутовик	11	немає
Ємільчинське	20	16	1,0		1,0	1,0	6Ос3Бп1Дз	60	0,7	1	24	28	290	4	СРВ	трутовик	10	немає
Ємільчинське	22	3	2,1		2,1	2,1	6Ос2Влч1Бп1Дз	45	0,7	1А	23	32	270	4	СРВ	трутовик	15	немає
Ємільчинське	22	4	2,8		2,8	2,8	4Ос2Бп2Влч2Дз	40	0,7	1А	23	28	260	4	СРВ	трутовик	15	немає
Ємільчинське	25	14	1,6		1,6	1,6	10Сз	60	0,7	3	16	20	190	4	СРВ	верхівковий короїд	18	немає
Ємільчинське	25	19	1,0		1,0	1,0	10Сз	60	0,5	3	16	20	130	4	СРВ	верхівковий короїд	15	немає
Ємільчинське	50	3	10,0	1	2,0	2,0	10Дз	90	0,6	1	26	32	280	4	СРВ	трутовик несправжній	12	немає
Ємільчинське	50	3	10,0	2	3,0	3,0	10Дз	90	0,6	1	26	32	280	4	СРВ	трутовик несправжній	12	немає
Ємільчинське	50	32	1,6		1,6	1,6	10Бп	40	0,8	4	12	14	110	4	СРВ	трутовик справжній	12	немає
Ємільчинське	51	11	4,9		4,9	4,9	5Бп2Ос2Влч1Дз	40	0,7	1А	23	24	210	4	СРВ	трутовик	14	немає
Ємільчинське	56	2	5,3		5,3	5,3	4Бп3Влч2Ос1Дз	70	0,6	1	25	28	250	2	СРВ	трутовик	15	немає
Ємільчинське	59	21	9,2		9,2	9,2	5Дз3Ос2Бп	75	0,7	1	23	26	320	2	СРВ	трутовик несправжній	17	немає
Ємільчинське	63	2	1,8		1,8	1,8	2Бп1Ос2Влч2Дз3Гз	70	0,6	1	25	32	220	2	СРВ	трутовик	11	немає
Ємільчинське	64	4	12,0		12,0	12,0	5Бп3Ос2Дз	70	0,6	2	24	26	220	2	СРВ	трутовик	14	немає
Ємільчинське	66	8	13,2	1	8,0	8,0	8Бп1Ос1Дз	70	0,7	2	24	26	230	2	СРВ	трутовик	16	немає

1	2	3	4	5	6	7	8	9	10	11	12	13	14	15	16	17	18	19
Ємільчинське	67	6	0,8		0,8	0,8	10Бп	70	0,6	1	25	32	200	2	СРВ	трутовик справний	11	немає
Ємільчинське	68	8	14,8	1	4,0	4,0	5Дз4Бп1Ос	70	0,7	1	23	28	260	2	СРВ	трутовик несправний	10	немає
Ємільчинське	68	8	14,8	2	4,0	4,0	5Дз4Бп1Ос	70	0,7	1	23	28	260	2	СРВ	трутовик несправний	10	немає
Ємільчинське	68	14	2,8		2,8	2,8	6Ос3Бп1Дз	70	0,5	1	25	44	210	2	СРВ	трутовики	18	немає
Ємільчинське	68	9	3,2		3,2	3,2	8Дз2Бп	70	0,6	1	22	24	210	2	СРВ	трутовики	10	немає
Ємільчинське	74	3	0,7		0,7	0,7	10Сз	65	0,7	1А	25	28	380	2	СРВ	верхівковий короїд	15	немає
Ємільчинське	75	12	3,0		3,0	3,0	10Сз	66	0,6	1	24	28	310	2	СРВ	верхівковий короїд	18	немає
Всього по л-ву																		
Жужельське	6	27	8,1	1	3,0	3,0	7Сз2Бп1Ос+Влч+Дз	69	0,6	1А	26	32	310	4	СРВ	верхівковий короїд	19	немає
Жужельське	15	16	20,0	1	5,0	5,0	8Сз2Бп	71	0,7	1	25	28	330	4	СРВ	верхівковий короїд	20	немає
Жужельське	16	10	32,0	1	5,0	5,0	8Сз2Бп	80	0,7	1А	28	36	380	4	СРВ	верхівковий короїд	22	немає
Жужельське	17	23	2,2		2,2	2,2	8Сз2Бп	59	0,7	1А	24	28	320	4	СРВ	верхівковий короїд	20	немає
Жужельське	17	25	3,1		3,1	3,1	10Сз+Бп	76	0,8	1А	27	32	500	4	СРВ	верхівковий короїд	28	немає
Жужельське	18	26	12,0	1	4,0	4,0	10Сз	70	0,8	1А	26	32	450	4	СРВ	верхівковий короїд	25	немає
Жужельське	20	24	9,8	1	2,0	2,0	7Сз3Бп	46	0,7	2	15	16	160	4	СРВ	верхівковий короїд	21	немає
Жужельське	20	25	1,0		1,0	1,0	10Сз+Бп	51	0,7	1	19	20	260	4	СРВ	верхівковий короїд	18	немає
Жужельське	20	28	11,2	1	5,0	5,0	9Сз1Бп	67	0,7	1А	26	30	370	4	СРВ	верхівковий короїд	20	немає
Жужельське	20	39	2,9		2,9	2,9	10Сз	70	0,8	1	25	28	430	4	СРВ	верхівковий короїд	17	немає
Жужельське	22	19	3,4		3,4	3,4	10Яле+Сз+Ос+Бп+Дз	56	0,8	1Б	27	28	600	4	СРВ	короїд-типограф	18	немає
Жужельське	24	32	2,5		2,5	2,5	9Сз1Дз+Бп	60	0,6	1Б	28	30	350	4	СРВ	верхівковий короїд	15	немає
Жужельське	28	20	1,2		1,2	1,2	10Сз+Бп	68	0,8	1	25	28	460	4	СРВ	верхівковий короїд	25	немає
Жужельське	30	10	0,4		0,4	0,4	10Сз	72	0,7	1А	26	32	400	4	СРВ	верхівковий короїд	19	немає
Жужельське	34	1	3,4		3,4	3,4	9Сз1Дз+Бп+Ос	71	0,6	1	25	30	300	4	СРВ	верхівковий короїд	14	немає
Жужельське	43	17	8,0	1	3,0	3,0	6Сз1Дз3Бп	58	0,8	1А	25	28	300	4	СРВ	верхівковий короїд	21	немає
Жужельське	43	23	0,8		0,8	0,8	10Сз+Бп+Дз	75	0,8	1	26	28	420	4	СРВ	верхівковий короїд	21	немає
Жужельське	44	41	3,5		3,5	3,5	10Сз	66	0,8	1А	26	28	450	4	СРВ	верхівковий короїд	25	немає
Жужельське	44	45	1,2		1,2	1,2	10Сз	70	0,6	1А	26	32	340	4	СРВ	верхівковий короїд	20	немає
Жужельське	44	46	0,8		0,8	0,8	9Сз1Бп	80	0,7	1	26	36	370	4	СРВ	верхівковий короїд	16	немає
Жужельське	46	13	0,9		0,9	0,9	10Сз	70	0,8	1	25	28	440	3	СРВ	верхівковий короїд	15	немає
Жужельське	46	41	0,8		0,8	0,8	10Сз+Бп	53	0,8	1А	23	24	390	3	СРВ	верхівковий короїд	18	немає
Жужельське	56	8	14,0	1	3,2	3,2	10Сз+Бп+Дз	63	0,6	1А	25	28	330	4	СРВ	верхівковий короїд	19	немає
Жужельське	57	13	2,7		2,7	2,7	8Сз2Бп	69	0,8	1	25	30	370	4	СРВ	верхівковий короїд	20	немає
Жужельське	58	38	3,5		3,5	3,5	5Сз2Бп2Ос1Дз	66	0,8	1А	27	30	400	4	СРВ	верхівковий короїд	22	немає
Жужельське	61	21	9,0	1	3,0	3,0	6Сз4Дз+Бп+Ос	70	0,8	1А	26	32	360	4	СРВ	верхівковий короїд	25	немає
Жужельське	63	3	4,7		4,7	4,7	10Сз+Бп	76	0,7	1	25	32	390	4	СРВ	верхівковий короїд	24	немає

1	2	3	4	5	6	7	8	9	10	11	12	13	14	15	16	17	18	19
Жужельське	63	19	14,5	1	5,0	5,0	10С3+Бп+Дз+Ос	70	0,5	1	25	28	270	4	СРВ	верхівковий короїд	18	немає
Жужельське	64	41	3,2		3,2	3,2	10С3	70	0,6	1А	27	32	360	4	СРВ	верхівковий короїд	17	немає
Жужельське	65	8	2,6		2,6	2,6	10С3+Дз+Бп	53	0,7	1Б	26	28	400	4	СРВ	верхівковий короїд	16	немає
Жужельське	66	5	3,1		3,1	3,1	10С3+Бп	59	0,9	1А	26	30	520	4	СРВ	верхівковий короїд	18	немає
Жужельське	66	12	1,7		1,7	1,7	9С31Бп	100	0,8	2	25	30	400	4	СРВ	верхівковий короїд	21	немає
Жужельське	68	21	3,3		3,3	3,3	7С32Бп1Дз	55	0,6	1Б	26	28	280	4	СРВ	верхівковий короїд	20	немає
Жужельське	69	24	3,1		3,1	3,1	8С32Бп+Ос	70	0,8	1	25	28	350	4	СРВ	верхівковий короїд	22	немає
Жужельське	69	23	1,0		1,0	1,0	5С35Бп	47	0,7	1А	20	24	200	4	СРВ	верхівковий короїд	23	немає
Жужельське	70	30	1,1		1,1	1,1	10С3+Бп+Дз	68	0,8	1	23	28	390	4	СРВ	верхівковий короїд	20	немає
Жужельське	76	22	1,3		1,3	1,3	7С32Бп1Ос	70	0,8	1	25	28	360	4	СРВ	верхівковий короїд	20	немає
Жужельське	77	8	1,5		1,5	1,5	8С32Бп	70	0,8	1	24	28	350	4	СРВ	верхівковий короїд	20	немає
Жужельське	81	15	1,4		1,4	1,4	6С34Бп	70	0,8	1	25	28	300	4	СРВ	верхівковий короїд	18	немає
Жужельське	82	9	3,1		3,1	3,1	10С3+Бп	71	0,7	1	25	28	380	4	СРВ	верхівковий короїд	17	немає
Жужельське	82	11	0,7		0,7	0,7	7С31Ос2Бп	65	0,7	1А	25	30	350	4	СРВ	верхівковий короїд	20	немає
Всього по л-ву																		
104,3																		
Королівське	1	2	8,1	1	3,5	3,5	5Бп2Ос1Влч1С31Дз	75	0,7	1	26	32	300	4	СРВ	трутовики	15	немає
Королівське	4	2	7,5		7,5	7,5	6Бп2Ос2Влч+Дз	50	0,8	2	20	24	220	4	СРВ	трутовики	12	немає
Королівське	12	15	5,7		5,7	5,7	7С33Бп	66	0,7	1	24	28	290	4	СРВ	верхівковий короїд	15	немає
Королівське	21	29	3,4		3,4	3,4	6С33Дз1Бп	57	0,7	1А	25	28	300	4	СРВ	верхівковий короїд	13	немає
Королівське	26	6	2,6		2,6	2,6	6Бп(50)4Бп(70)+С3	50	0,6	4	14	16	100	4	СРВ	трутовики	12	немає
Королівське	27	24	10,6	1	3,5	3,5	6Бп2Ос1Дз1С3	75	0,7	1	26	28	280	4	СРВ	трутовики	14	немає
Королівське	31	4	0,8		0,8	0,8	10Дз, поодинокі С3	20	0,6	1	5	6	30	4	СРВ	верхівковий короїд	15	немає
Королівське	31	10	3,9		3,9	3,9	6С33Бп1Ос	65	0,7	1А	25	30	290	4	СРВ	верхівковий короїд	13	немає
Королівське	36	26	1,9		1,9	1,9	9Бп1С3+Ос	70	0,6	2	24	28	190	4	СРВ	трутовики	13	немає
Королівське	39	26	2,5		2,5	2,5	9С31Бп+Дз+Ос	65	0,7	1А	26	28	380	4	СРВ	верхівковий короїд	15	немає
Королівське	40	26	5,1		5,1	5,1	6Бп3Ос1Влч+С3+Дз	75	0,7	2	24	26	270	4	СРВ	трутовики	15	немає
Королівське	40	14	2,4		2,4	2,4	6Бп4Влч	50	0,7	1	21	24	180	4	СРВ	трутовик справжній	15	немає
Королівське	41	14	39,2	1	6,0	6,0	3Бп3Г32Ос1Дз1Яз+Брс	50	0,7	1А	26	30	250	4	СРВ	трутовики	12	немає
Королівське	41	14	39,2	2	4,5	4,5	3Бп3Г32Ос1Дз1Яз+Брс	50	0,7	1А	26	30	250	4	СРВ	трутовики	12	немає
Королівське	41	14	39,2	3	6,0	6,0	3Бп3Г32Ос1Дз1Яз+Брс	50	0,7	1А	26	30	250	4	СРВ	трутовики	12	немає
Королівське	44	14	1,5		1,5	1,5	9Бп1Влч+С3+Дз	75	0,6	1	26	30	220	4	СРВ	трутовик справжній	15	немає
Королівське	44	57	1,3		1,3	1,3	9С31Бп+Дз	53	0,7	1А	22	26	300	4	СРВ	верхівковий короїд	15	немає
Королівське	63	35	2,9		2,9	2,9	4Ос3Бп2Дз1Влч+Яз	80	0,6	1	29	40	300	4	СРВ	трутовики	14	немає
Королівське	71	24	2,9		2,9	2,9	7Ос2Бп1Дз	75	0,6	2	25	26	270	4	СРВ	трутовики	15	немає
Королівське	71	25	1,8		1,8	1,8	7Ос2Бп1Дз+Гз	75	0,6	2	25	26	240	4	СРВ	трутовики	15	немає

1	2	3	4	5	6	7	8	9	10	11	12	13	14	15	16	17	18	19
Королівське	75	15	19,5	1	7,6	7,6	5Бп2Влч1Ос1Дз1Сз+ЯлЄ	50	0,7	1	22	28	230	4	СРВ	трутовики	14	немає
Королівське	75	15	19,5	2	2,2	2,2	5Бп2Влч1Ос1Дз1Сз+ЯлЄ	50	0,7	1	22	28	230	4	СРВ	трутовики	14	немає
Королівське	77	22	23,7	1	5,0	5,0	5Яз2Ос2Гз1ЛПД+Влч+Дз	80	0,7	1	28	36	340	3	СРВ	трутовик несправжній	15	немає
Королівське	78	5	6,2		6,2	6,2	4Яз2ЛПД2Гз1Ос1Дз+КЛП	70	0,7	1	27	30	300	3	СРВ	халаровий некроз	15	немає
Королівське	78	14	27,5	1	7,0	7,0	3Яз3Гз1Дз1ЛПД1Влч1Ос	70	0,7	1	27	30	340	3	СРВ	трутовик несправжній	15	немає
Всього по л-ву																		
Кочичинське	14	12	2,0		97,7	97,7												
Кочичинське	17	38	1,5	1	0,5	0,5	10Сз	59	0,8	1	22	24	375	4	СРВ	верхівковий короїд	9	немає
Кочичинське	20	13	6,1	1	1,4	1,4	9Сз1Бп	55	0,8	1А	23	24	330	4	СРВ	верхівковий короїд	8	немає
Кочичинське	20	28	10,0	1	1,0	1,0	9Сз1Бп	47	0,9	1	18	20	290	4	СРВ	верхівковий короїд	8	немає
Кочичинське	20	40	3,5	1	1,0	1,0	4Сз3Бп2Влч1Ос	65	0,6	1	24	30	200	4	СРВ	верхівковий короїд	14	немає
Кочичинське	20	43	6,8	1	1,0	1,0	8Сз2Бп	39	0,9	1	16	18	230	4	СРВ	верхівковий короїд	10	немає
Кочичинське	20	43	6,8	1	1,0	1,0	8Влч2Бп+Сз+Дз	65	0,75	2	22	26	250	4	СРВ	верхівковий короїд	15	немає
Кочичинське	22	7	0,7		0,7	0,7	9Сз1Бп	79	0,5	2	22	26	210	4	СРВ	верхівковий короїд	8	немає
Кочичинське	22	19	11,3	1	2,0	2,0	10Сз+Бп	68	0,7	1	23	24	340	4	СРВ	верхівковий короїд	16	немає
Кочичинське	23	5	3,4		3,4	3,4	10Сз+Бп	56	0,75	1А	24	24	390	4	СРВ	верхівковий короїд	14	немає
Кочичинське	23	7	0,9		0,9	0,9	6Сз2Дз2Бп+Ос	40	0,7	1А	18	18	180	4	СРВ	верхівковий короїд	12	немає
Кочичинське	23	12	23,0	2	1,5	1,5	7Сз3Бп	90	0,7	2	22	30	230	4	СРВ	верхівковий короїд	25	немає
Кочичинське	24	79	4,4	1	2,0	2,0	8Сз2Бп+Ос+Влч+Дз	65	0,8	1	24	30	350	4	СРВ	верхівковий короїд	8	немає
Кочичинське	27	59	2,8		2,8	2,8	7Влч3Бп	50	0,75	2	20	22	220	4	СРВ	трутовики	15	немає
Кочичинське	28	9	3,4	1	1,5	1,5	10Сз+Бп	65	0,75	1	22	24	340	4	СРВ	верхівковий короїд	12	немає
Кочичинське	28	56	1,1		1,1	1,1	4Влч3Бп2Сз1Ос+Дз	65	0,8	1	25	24	360	4	СРВ	верхівковий короїд	20	немає
Кочичинське	29	21	0,8		0,8	0,8	10Сз+Бп	59	0,55	1	22	24	250	4	СРВ	верхівковий короїд	8	немає
Кочичинське	31	39	2,9		2,9	2,9	10Сз	80	0,75	2	23	26	370	4	СРВ	верхівковий короїд	12	немає
Кочичинське	32	42	18,6		3,0	3,0	6Сз(76)2Сз(95)2Бп	76	0,6	2	22	26	260	4	СРВ	верхівковий короїд	9	немає
Кочичинське	33	11	4,9	1	0,6	0,6	9Сз1Бп	68	0,7	1	23	26	310	4	СРВ	верхівковий короїд	12	немає
Кочичинське	33	31	12,5	1	3,0	3,0	10Сз+Бп	61	0,6	1	21	22	260	4	СРВ	верхівковий короїд	9	немає
Кочичинське	40	13	2,3		2,3	2,3	6Сз3Бп1Ос+Влч	66	0,7	1А	26	28	290	4	СРВ	верхівковий короїд	13	немає
Кочичинське	42	24	2,9		2,9	2,9	4Дз1Сз(57)1Бп1Влч1Ос 2Сз(60)	57	0,75	2	17	14	230	4	СРВ	верхівковий короїд	8	немає
Кочичинське	48	2	25,0	1	3,0	3,0	5Дз2Сз2Бп1Ос	65	0,7	1	22	24	270	4	СРВ	трутовик несправжній	10	немає
Кочичинське	49	17	2,8		2,8	2,8	4Яле1Дз3Бп1Ос1Сз	55	0,75	1А	24	24	330	4	СРВ	короїд-типограф	14	немає
Кочичинське	49	32	2,3		2,3	2,3	4Бп2Влч2Ос2Сз	70	0,8	2	23	28	300	4	СРВ	трутовики	12	немає
Кочичинське	50	19	1,2		1,2	1,2	8Сз1Бп1Влч	64	0,7	1А	26	28	350	4	СРВ	верхівковий короїд	14	немає
Кочичинське	50	39	2,3		2,3	2,3	4Дз2Сз3Бп1Ос	65	0,75	2	21	22	260	4	СРВ	верхівковий короїд	15	немає
Кочичинське	51	45	5,6	1	1,5	1,5	4Бп1Ос3Дз2Сз	50	0,8	2	20	20	240	4	СРВ	верхівковий короїд	12	немає
Кочичинське	56	23	10,0	1	4,0	4,0	5Дз3Бп1Ос1Сз	59	0,7	1	20	20	230	4	СРВ	трутовик несправжній	11	немає

1	2	3	4	5	6	7	8	9	10	11	12	13	14	15	16	17	18	19
Кочичинське	61	9	2,8		2,8	2,8	4Дз2Бп2Влч2Ос+Сз	60	0,6	1А	24	28	230	4	СРВ	трутовик несправжній	13	немає
Кочичинське	63	23	1,4		1,4	1,4	3Дз2Бп1Ос1Влч3Гз	62	0,8	1	23	24	250	4	СРВ	трутовик несправжній	11	немає
Кочичинське	64	2	1,8		1,8	1,8	5Сз2Дз3Бп+Гз	57	0,7	1А	25	30	290	4	СРВ	вітровал	12	немає
Кочичинське	64	23	3,6		3,6	3,6	6Дз2Бп2Ос+Сз+Гз	63	0,65	1А	24	24	280	4	СРВ	трутовик несправжній	9	немає
Кочичинське	66	14	4,4		4,4	4,4	6Бп2Ос1Дз1Влч	85	0,65	2	26	28	260	4	СРВ	опеньок осінній	14	немає
Кочичинське	68	3	1,4		1,4	1,4	6Бп3Сз1Ос+Дз+Влч	60	0,65	1	25	26	250	4	СРВ	верхівковий короїд	16	немає
Кочичинське	71	25	0,6		0,6	0,6	10Сз	90	0,6	1	29	36	400	4	СРВ	верхівковий короїд	50	немає
Кочичинське	71	26	4,0	1	1,5	1,5	3Бп2Влч2Сз2Дз1Ос	65	0,65	2	21	22	220	4	СРВ	вітровал	25	немає
Всього по л-ву					72,9	72,9												
Всього по лігоспу					582,3	582,3												

Директор ДП "Смільчинське лісове господарство"

Олег Ділус



АКТ
поточного лісопатологічного обстеження

21 травня 2021 року

сmt. Ємільчине

Мною, провідним інженером-лісопатологом ДСЛП «Вінницялісозахист» Двораківським Ю.А., відповідно листа ДП «Ємільчинське ЛГ» № 638 від 13.05.2021 року, за участю головного лісничого ДП «Ємільчинське ЛГ» Мельниченка О.М., інженера ЛГ ДП «Ємільчинське ЛГ» Романчука С.В. в присутності посадових осіб Ємільчинського, Гартівського, Глумчанського, Королівського, Кочичинського, Жужельського та Барашівського лісництв, в період з 17.05.2021р. по 21.05.2021 р., провели поточне лісопатологічне обстеження насаджень, які перебувають у постійному користуванні ДП «Ємільчинське ЛГ».

В результаті обстеження встановлено наступне:

Барашівське л-во - по маршрутному ходу обстежено лісові насадження в наступних кварталах: 1,2,3,5,6,12,15,16,17,22,33,34,35,38,41,43,46,62,63,67,69, 71,74,76,79,84,85.

Обстежена площа – 67,3 га.

Заходи, що проектується даним лісопатологічним обстеженням наступні:

- Проведення санітарних рубань вибіркових – 67,3 га.

По причинах розладнання:

- Верхівковий короїд – 29,1 га,
- Трутовики – 38,2 га.

Гартівське л-во - по маршрутному ходу обстежено лісові насадження в наступних кварталах: 7,24,32,33,45,51,52,54,56,57,58,59,63,64,66,67,73,74,75, 78,79.

Обстежена площа – 51,5 га.

Заходи, що проектується даним лісопатологічним обстеженням наступні:

- Проведення санітарних рубань вибіркових – 51,5 га.

По причинах розладнання:

- Верхівковий короїд – 28,4 га,
- Трутовики – 23,1 га.

Глумчанське л-во - по маршрутному ходу обстежено лісові насадження в наступних кварталах: 5,9,14,15,21,22,25,32,34,35,36,41,58,62,63,66,67, 68,69,70.

Обстежена площа – 57,2 га.

Заходи, що проектується даним лісопатологічним обстеженням наступні:

- Проведення санітарних рубань вибіркових – 57,2 га.

По причинах розладнання:

- Верхівковий короїд – 45,7 га,
- Дубова бронзова златка – 0,5 га,
- Коренева губка – 5,0 га,
- Трутовики – 6,0 га.

Ємільчинське л-во - по маршрутному ходу обстежено лісові насадження в наступних кварталах: 2,4,7,9,15,18,19,20,22,25,50,51,56,59,63, 64,66,67,68,74,75.

Обстежена площа – 131,4 га.

Заходи, що проектується даним лісопатологічним обстеженням наступні:

- Проведення санітарних рубань вибіркових – 131,4 га.

По причинах розладнання:

- Верхівковий короїд – 26,2 га,
- Трутовики – 105,2 га.

Жужельське л-во - по маршрутному ходу обстежено лісові насадження в наступних кварталах: 6,15,16,17,18,20,22,24,28,30,34,43,44,46,56,57,58,61,63, 64,65,66,68,69,70,76,77,81,82.

Обстежена площа – 104,3 га.

Заходи, що проектується даним лісопатологічним обстеженням наступні:

- Проведення санітарних рубань вибіркових – 104,3 га.

По причинах розладнання:

- Верхівковий короїд – 100,9 га,
- Короїд-типограф – 3,4 га.

Королівське л-во - по маршрутному ходу обстежено лісові насадження в наступних кварталах: 1,4,12,21,26,27,31,36,39,40,41,44,63,71,75,77,78.

Обстежена площа – 97,7 га.

Заходи, що проектується даним лісопатологічним обстеженням наступні:

- Проведення санітарних рубань вибіркових – 97,7 га.

По причинах розладнання:

- Верхівковий короїд – 17,6 га,
- Трутовики – 73,9 га,
- Халаровий некроз ясеня – 6,2 га.

Кочичинське л-во - по маршрутному ходу обстежено лісові насадження в наступних кварталах: 14,17,20,22,23,24,27,28,29,31,32,33,40,42,48,49,50,51, 56,61,63,64,66,68,71.

Обстежена площа – 72,9 га.

Заходи, що проектуються даним лісопатологічним обстеженням наступні:

- Проведення санітарних рубань вибіркових – 72,9 га.

По причинах розладнання:

- Верхівковий короїд – 42,5 га,
- Короїд-типограф – 2,8 га,
- Трутовики – 19,9 га,
- Опеньок осінній – 4,4 га,
- Вітровал – 3,3 га.

Обстежені деревостани в основному представлені різновіковими чистими та мішаними насадженнями з головною породою Сз, Бп, Ос, Влч, Дз, Яле, Яз.

Загальна обстежена площа по ДП «Ємільчинське ЛГ» становить 582,3 га.

Рекомендовано провести:

- санітарних рубань вибіркових – 582,3 га.

По причинах розладнання в загальному:

- Верхівковий короїд слабого ступеня – 257,2 га,
- середнього ступеня – 27,2 га,
- сильного ступеня – 6,0 га,
- Короїд-типограф слабого ступеню – 6,2 га,
- Дубова бронзова златка середнього ступеню – 0,5 га,
- Коренева губка слабого ступеню – 5,0 га,
- Трутовики (трутовик справжній, трутовик несправжній) слабого ступеню – 238,2 га,
- -//- середнього ступеню – 28,1 га,
- Опеньок осінній слабого ступеню – 4,4 га,
- Халаровий некроз ясеня слабого ступеню – 6,2 га,
- Вітровал слабого ступеню – 1,8 га,
- середнього ступеню – 1,5 га.

Лісопатологічна характеристика обстежених насаджень:

Обстежені насадження характеризуються незадовільним санітарним станом – всихання різної інтенсивності. Причинами погіршення санітарного стану є діяльність комплексу стовбурових шкідників у видовому складі яких переважає у соснових насадженнях - короїд верхівковий, у ялинових – короїд-типограф, у дубових – дубова бронзова златка, діяльність хвороб лісу – коренева губка, опеньок осінній, трутовик справжній, трутовик несправжній, халаровий некроз ясеня та пошкодження насаджень вітровалом.

Насадження, що потребують проведення санітарних рубань вибіркових:

Насадження, пошкоджені верхівковим короїдом та короїдом-типографом, характеризуються змішаним всиханням соснових та ялинових деревостанів (наявні як куртини до 0,1 га так і групове та поодинокі всихання). Всихання даних насаджень коливається в широких межах – від 5% до 30%. Основу дерев сосни та ялини, що потребують видалення становлять дерева 5 та 6 категорій стану (характеризуються частковим опаданням кори, дерева відпрацьовані стовбуровими шкідниками, хвоя, гілки другого і третього порядків відсутні). Переважаючими видами стовбурових шкідників в соснових насадженнях є короїд верхівковий, лубоїд сосновий малий – враховуючи біологію даних шкідників відповідно тип всихання – вершинний. Разом з тим значна частина сухостійних дерев породи сосна відпрацьована короїдом шести зубим, деяка кількість дерев, що відноситься до сухостою минулих років - стовбуровими шкідниками родин вусачів і златок. На даний час насадження, розладнані, низькоповнотні, з великою кількістю старого сухостою, більша частина якого має зовнішню гниль, частина стала неліквідом, в насадженнях великі об'єми захаращення, в основному неліквідної. Протягом останніх двох років в цих насадженнях відбувається досихання дерев внаслідок пошкодження комплексом стовбурових шкідників: соснові лубоїди, синя соснова златка, соснові вусачі. Ялинові насадження, а також дерева ялини, які знаходяться в домішку інших насаджень пошкоджені короїдом-типографом. Також внутрішні тканини стовбурів в місцях поширення личинкових ходів стовбурових шкідників характеризуються наявністю «синяви» яка характерна при поширенні її збудників - офіостомових грибів.

Соснове лісонасадження, вражене кореневою губкою, характеризується в основному слабого ступеня інтенсивності прояву хвороби та всиханням переважно групового характеру. Повнота насадження нерівномірна – наявні вікна малих та середніх розмірів. Крони дерев ажурні (III та особливо IV категорія стану), приріст знижений, відпад глиці більше норми. Деревя IV категорії стану характеризуються окрім ажурності сильного ступеня зміною забарвлення глиці до світлих або бурих тонів, суховершинністю (всиханням до 2/3 крони). Також характеризуються поширенням стовбурових шкідників комплексу родин короїдів/лубоїдів.

Крім того в цих насадженнях спостерігається всихання дерев берези повислої від трутовика справжнього, бактеріальної водянки, омели білої, всихання дерев осики та дуба від трутовика несправжнього. Також в обстежуваних насадженнях спостерігається пошкодження дерев вітровалом та вітроломом, що не носить масового характеру, переважно поодинокі. Такі дерева потребують виборки при проведенні санітарних рубок вибіркових з залишенням поодиноких дерев для дотримання пункту 26 доповненого згідно постанови Кабінету Міністрів України від 09 грудня 2020 р № 1224, а саме, залишити дерева, які виконують важливі біоценотичні функції:

1. Старі дуплясті, з відшарованою корою;

2. Найстаріші;
 3. Сухостійні з відламанною кроною (стремпи);
 4. З розлогою кроною та боковими гілками, перпендикулярними або близько перпендикулярними стовбуру дерева;
 5. Вивернуті разом з кореневою системою (виворотні);
 6. З гніздами птахів;
 7. Сховищами кажанів;
- про що зробити відмітку у лісوروبному квитку.

Всихання листяних насаджень з головною породою береза повисла, осика, вільха чорна, дуб звичайний, ясен звичайний – обумовлене групою причин як ентомологічного так і фітопатологічного чинника. Серед них: трутовик справжній, трутовик несправжній, опеньок осінній, березова водянка, омела біла, халаровий некроз ясеня, дубова бронзова златка, мікоз дуба. В залежності від умов місцезростання та дії еколого-кліматичних та антропогенних факторів в кожному окремому насадженні можна спостерігати всихання дерев як від однієї домінуючої причини – хвороби або шкідника так і їх в комплексі з переважанням однієї або хвороби або шкідника. Обстежені насадження мають велику кількість дерев 4-6 категорій стану, які характеризуються наявністю плодових тіл дереворуйнівних грибів або дупел на стовбурах, відпрацьовані стовбуровими шкідниками, дерева із зламанним стовбуром, гілки другого і третього порядків відсутні, опадання кори, під залишками кори є грибниця дереворуйнівних грибів. Частина дерев крім того вивалені або з нахилом стовбурів більше ніж 30 градусів від вертикальної осі. В насадженнях, де відбулося всихання дуба звичайного, є дерева дуба які вражені опеньком осіннім з грибницею опенька так і відпрацьовані бронзовою дубовою златкою сильної ступені заселеності, яка здатна заселяти ослаблені дерева дуба і до того ж є переносчиком збудника хвороби судинний мікоз дуба. Всихання даних насаджень коливається в межах – від 5% до 15%.

Насадження, пошкоджені вітровалом, в цілому відповідають слабкому та середньому ступеню. В насадженнях велика кількість дерев вивалених з корінням, з підірваною кореневою системою, нахилом нижньої та середньої частин стовбура понад 30 градусів від вертикальної осі, а також з дугоподібно зігнутими стовбурами.

Після проведення санітарних рубань порубкові залишки слід знищувати (або шляхом подрібнення з рівномірним розкиданням по площі зрубів або спалювання - в разі неможливості цих заходів складання порубкових решток у купи висотою не більше 0,5-0,7 м. з метою швидкого пересихання гілок і загибелі імаго стовбурових шкідників в них.

Для поліпшення санітарного стану лісів та відповідно до «Санітарних правил в лісах України» в редакції постанови Кабінету Міністрів України від 09 грудня 2020 р № 1224 рекомендовано провести санітарне рубання вибіркове (СРВ) на площі 582,3 га.

Таксаційні характеристики обстежених насаджень та запаси деревини внесені у відомість поточного лісопатологічного обстеження використовувалися згідно матеріалів лісовпорядкування 2019 року.

Відомість поточного лісопатологічного обстеження додається.

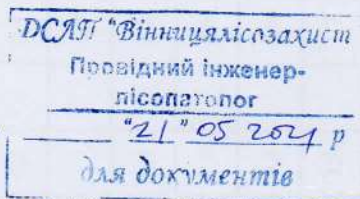
Під час проведення даного обстеження лісовій охороні ДП «Ємільчинське ЛГ» надавалась консультативна та технічна допомога з питань лісозахисту.

РЕКОМЕНДАЦІЇ:

1. З метою недопущення появи та розповсюдження стовбурових шкідників та збереження технічних якостей деревини рубки з поліпшення санітарного стану лісів необхідно провести в максимально стислі терміни.
2. Рубки провести згідно Санітарних правил в лісах України (в редакції постанови Кабінету Міністрів України від 09 грудня 2020 р № 1224).
3. Порубкові залишки і неліквідну деревину потрібно спалювати або переробляти одночасно із заготівлею, для недопущення розвитку осередків стовбурних шкідників.
4. При спалюванні порубкових решток необхідно дотримуватися Правил пожежної безпеки.
5. Виявлені даним обстеженням осередки шкідників і хвороб зареєструвати в Книзі обліку осередків шкідників і хвороб.
6. Всихаючі та пошкоджені насадження, які спостерігалися при проведенні даного поточного обстеження і не були включені в даний акт, силами лісової охорони підприємства встановити їх місцезнаходження (квартал і виділ) та з допомогою GPS-пристроїв – площу всихання, заповнити Повідомлення про появу ознак погіршення санітарного стану лісових насаджень та інформувати ДСЛП «Вінницялісозахист» для планування виїзду лісопатолога.

Обстеження провів:

Провідний інженер-лісопатолог
ДСЛП «Вінницялісозахист»



Ю.А. Двораківський

За участі:

Головний лісничий
ДП «Ємільчинське ЛГ»

О.М. Мельниченко

Інженер лісового господарства
ДП «Ємільчинське ЛГ»

С.В. Романчук

Назва лісництва	Квартали	Характеристика насадження	Найменування шкідників, хвороб та інших причин пошкодження лісу. Час виявлення	Площа охоплена шкідниками та хворобами	Інтенсивність зараження (число шкідників на одиницю виміру, м2, дерево і т.д.) характер пошкодження
1	2	3	4	5	6
			2021 рік		
Борамівське	8/29	10С + Д	верх. короїд	4,5	середній
-II-	11/20	6С 3Д 1Бн	верх. короїд	1,4	середній
-II-	21/4	6С 2Д 1Бн 1Вж	верх. короїд	5,0	середній
-II-	27/3	7С 2Д 1Бн	верх. короїд	3,0	середній
-II-	42/5	10С	верх. короїд	0,8	середній
-II-	43/1	7С 2Бн 1Ос	верх. короїд	4,0	середній
-II-	46/4	7С 3Д	верх. короїд	1,5	середній
-II-	52/19	10С	верх. короїд	0,3	середній
-II-	52/26	8С 1Д 1Бн	верх. короїд	2,5	середній
-II-	60/8	10С + Бн	верх. короїд	3,3	середній
-II-	60/9	8С 1Бн 1Ос + Д	верх. короїд	2,6	середній
-II-	67/20	8С 2Бн + Д	верх. короїд	3,5	середній
-II-	69/1	9С 1Бн + Д	верх. короїд	1,0	середній
-II-	74/4	5С 3Бн 2Вж	верх. короїд	0,4	середній
-II-	80/21	8С 1Ос 1Бн	верх. короїд	2,0	середній
-II-	80/2(2)	8С 1Ос 1Бн	верх. короїд	3,0	середній

[illegible]

Назва лісництва	Квартали	Характеристика насадження	Найменування шкідників, хвороб та інших причин пошкодження лісу. Час виявлення	Площа охоплена шкідниками та хворобами	Інтенсивність зараження (число шкідників на одиницю виміру, м2, дерево і т.д.) характер пошкодження
1	2	3	4	5	6
Баранівське	80/2(5)	8С ₂ 1С ₁ 1БП	верс. короїд	3,0	середній
-11-	84/7	4С ₂ 3БП	верс. короїд	3,2	середній
-11-	7127	8С ₂ 1Б ₂ 1Б ₁	верс. короїд	5,9	середній
-11-	3413	8С ₂ 1Б ₂ 1Б ₁	верс. короїд	2,8	середній
-11-	3416	10С ₂ +БП	верс. короїд	2,0	середній
-11-	71/25	7С ₂ 1Б ₁ 1Ос1Б ₂	верс. короїд	4,1	середній
-11-	83/6	9С ₂ 1Б ₁ +БП	верс. короїд	3,0	середній
-11-	1/30	9БП1Б ₁	трутовик (спр)	1,0	слабка, пог.
-11-	1/37	9БП1Б ₁	трут. спр.	0,8	слабка, пог.
-11-	2/1	8Б ₂ 2С ₂	трут. с 12	2,0	слабка, пог.
-11-	3/4	4БП2Б ₂ 2С ₂ 1Б ₂ 1С ₂	трутовик	0,9	слабка, пог.
-11-	3/7	3С ₂ 1Б ₁ 1С ₂ 1Б ₂ 1Б ₁ 1Б ₂ 1Б ₂ 1С ₂ +Ос	трутовик	1,8	слабка, пог.
-11-	5/4	3БП3Б ₂ 2С ₂ 1Б ₂ 1С ₂	трутовик	5,0	слабка, пог.
-11-	6/6	10БП+Б ₂ +С ₂	трут. спр.	1,7	слабка, пог.
-11-	12/15	5С ₂ 4Б ₂ 1БП+Ос БП	верс. короїд	0,6	середн., укр.
-11-	15/19	9С ₂ 1БП+Б ₂ +Ос	верс. короїд	0,6	середн., укр.
-11-	16/14	10С ₂ +БП+Б ₂	верс. короїд	0,4	слабка, укр.

[illegible]

Назва лісництва	Квартали	Характеристика насадження	Найменування шкідників, хвороб та інших причин пошкодження лісу. Час виявлення	Площа охоплена шкідниками та хворобами	Інтенсивність зараження (число шкідників на одиницю виміру, м ² , дерево і т.д.) характер пошкодження
1	2	3	4	5	6
Бісунівське	17/1	4D ₂ 2B ₁ 1G + Oc	верс. короїд	1,7	сильна, груп.
-11-	17/15	10G + 1D ₂ + B ₁ + Oc	верс. короїд	2,8	сильна, груп.
-11-	22/1	10G + 1D ₂	верс. короїд	0,6	сильна, груп.
-11-	33/16	7B ₁ 2G ₂ 1B ₂ Oc	муж. сир.	0,9	середня, поод.
-11-	33/27	9G ₂ 1B ₁ + 1D ₂	верс. короїд	1,7	сильна, груп.
-11-	33/29	4B ₂ 2Oc 3B ₁ 1G	муж. сир.	2,4	сильна, поод.
-11-	34/15	8G ₂ 1B ₁ 1B ₂ 1Oc	верс. короїд	3,1	сильна, груп.
-11-	35/24	7G ₂ 2B ₁ 1D ₂ + Oc	верс. короїд	2,4	сильна, груп.
-11-	38/20	10G ₂ + B ₁	верс. короїд	1,3	сильна, груп.
-11-	41/12	4B ₁ 4B ₂ 1Oc 1G + 1D ₂	муж. сир.	2,5	сильна, поод.
-11-	43/18	4B ₁ 4Oc 2D ₂ + G	муж. сир.	2,0	сильна, поод.
-11-	46/4	7G ₂ 3D ₂	верс. короїд	1,0	сильна, груп.
-11-	46/14	7G ₂ 3D ₂	верс. короїд	1,3	сильна, груп.
-11-	52/21	9G ₂ 1B ₁	верс. короїд	1,2	сильна, груп.
-11-	63/6	8B ₁ 2Oc + B ₂ 1D ₂	муж. сир.	2,0	сильна, поод.
-11-	67/20	8G ₂ 2B ₁ + D ₂	верс. короїд	2,0	сильна, груп.
-11-	67/27	4G ₂ 4B ₁ 1Oc + 1B ₂	верс. короїд	3,1	сильна, груп.

[illegible]

[illegible]

[illegible]

ПОВІДОМЛЕННЯ
Про появу ознак погіршення санітарного стану лісових насаджень

Житомирська область

(Автономна Республіка Крим, область)

ДП "Смільчинське ЛП"

(найменування власника лісів, постійного лісокористувача)

Лісництво Барашівське Урочище _____
Квартал № 8 виділ № 29 площа 4,5 гектарів

Таксаційна характеристика насадження

Склад 10Сз+Дз, вік 81 років, бонітет I, середній діаметр 28 сантиметрів, середня висота 27 метрів, повнота 0,6, тип лісу В2ДС, рельєф рівнинний, експозиція _____, ґрунт дерново-середньо і сильно підзолистий глієвий, підріст _____, підлісок КУЛ, ГРЗ

Лісопатологічна характеристика насадження

Вид пошкодження насадження (лісова пожежа, буревій, сніголам, обледеніння, відмирання та всихання дерев, захаращеність, об'їдання шкідниками хвої/листя, наявність гусені, масовий літ метеликів, опадання хвої/листя, відлущення кори на стовбурах та інші ознаки, не характерні для нормального стану дерев) дерев відмирання та всихання, верхівковий короїд

Ступінь пошкодження, ураження: _____ середнє _____ (поодинокі, слабке, середнє, сильне)
Вид розподілу пошкодження дерев: _____ середнє _____ (поодинокі, слабке, середнє, сильне)
Обсяг ушкодженої деревини на 1 гектарі (окомірно) 5 куб. метрів, у тому числі сухостійної 4 куб. метрів

Ознаки погіршення стану лісових насаджень виявив:

м/лісу _____ (посада) _____ (підпис) Ю.А. Зінченко (ініціали та прізвище)
04 01 2021 року

Лісничий _____ (лісничий(помічник лісничого)) _____ (підпис) О.О. Голяченко (ініціали та прізвище)

04 01 2021 року

Висновок інженера відділу (сектору) охорони і захисту лісу державного лісогосподарського (лісомисливського) підприємства або представника державного спеціалізованого лісозахисного підприємства щодо необхідності здійснення лісозахисних чи інших заходів з поліпшення санітарного стану лісів за результатами огляду санітарного стану лісової ділянки: потребує СРВ

Інж. Л/З _____ (посада) _____ (підпис) Романчук С.В. (ініціали та прізвище)
6 01 2021 року

ПОВІДОМЛЕННЯ

Про появу ознак погіршення санітарного стану лісових насаджень

Житомирська область

(Автономна Республіка Крим, область)

ДП "Смільчинське ЛГ"

(найменування власника лісів, постійного лісокористувача)

Лісництво Барашівське

Урочище _____

Квартал № 11

виділ № 20

площа 1,4 гектарів

Таксаційна характеристика насадження

Склад 6С33Дз1Бп, вік 86 років, бонітет І, середній діаметр 32 сантиметрів, середня висота 26 метрів, повнота 0,6, тип лісу ВЗДС, рельєф рівнинний, експозиція _____, ґрунт дерново-середньо і сильно підзолистий глесвий, підріст _____, підлісок _____

Лісопатологічна характеристика насадження

Вид пошкодження насадження (лісова пожежа, буревій, сніголам, обледеніння, відмирання та всихання дерев, захаращеність, об'їдання шкідниками хвої/листя, наявність гусені, масовий літ метеликів, опадання хвої/листя, відлущення кори на стовбурах та інші ознаки, не характерні для нормального стану дерев) _____ дерев відмирання та всихання, верхівковий короїд _____

Ступінь пошкодження, ураження: _____ середнє _____ (поодинокі, слабе, середнє, сильне)
Вид розподілу пошкодження дерев: _____ середнє _____ (поодинокі, слабе, середнє, сильне)
Обсяг ушкодженої деревини на 1 гектарі (окомірно) 26 куб. метрів, у тому числі сухостійної 20 куб. метрів

Ознаки погіршення стану лісових насаджень виявив:

м/лісу _____
(посада)
05 _____ 01 _____

_____ (підпис)
_____ 2021 року

М.С. Ковальчук
(ініціали та прізвище)

Лісничий _____
(лісничий(помічник лісничого))

_____ (підпис)

О.О. Голяченко
(ініціали та прізвище)

05 _____ 01 _____ 2021 року

Висновок інженера відділу (сектору) охорони і захисту лісу державного лісогосподарського (лісомисливського) підприємства або представника державного спеціалізованого лісозахисного підприємства щодо необхідності здійснення лісозахисних чи інших заходів з поліпшення санітарного стану лісів за результатами огляду санітарного стану лісової ділянки: _____ потребує СРВ

Інж. Л/З _____
(посада)
6 _____ 01 _____ 2021 року

_____ (підпис)

Романчук С.В.
(ініціали та прізвище)

ПОВІДОМЛЕННЯ

Про появу ознак погіршення санітарного стану лісових насаджень

Житомирська область

(Автономна Республіка Крим, область)

ДП "Смільчинське ЛГ"

(найменування власника лісів, постійного лісокористувача)

Лісництво Барашівське

Урочище _____

Квартал № 21

виділ № 4

площа 5,0 гектарів

Таксаційна характеристика насадження

Склад 6С31Д31Бп1Влч1Яз, вік 81 років, бонітет ІА, середній діаметр 32 сантиметрів, середня висота 28 метрів, повнота 0,5, тип лісу СЗГДС, рельєф рівнинний, експозиція _____, ґрунт дерново-середньо і сильно глієвий, підріст 9Д31Сз, підлісок ЛЩЗ, ГРЗ

Лісопатологічна характеристика насадження

Вид пошкодження насадження (лісова пожежа, буревій, сніголам, обледеніння, відмирання та всихання дерев, захаращеність, об'їдання шкідниками хвої/листя, наявність гусені, масовий літ метеликів, опадання хвої/листя, відлущення кори на стовбурах та інші ознаки, не характерні для нормального стану дерев) дерев відмирання та всихання, верхівковий короїд

Ступінь пошкодження, ураження: _____ середнє _____ (поодинокі, слабе, середнє, сильне)

Вид розподілу пошкодження дерев: _____ середнє _____ (поодинокі, слабе, середнє, сильне)

Обсяг ушкодженої деревини на 1 гектарі (оцімірно) 19 куб. метрів, у тому числі сухостійної 16 куб. метрів

Ознаки погіршення стану лісових насаджень виявив:

м/лісу

(посада)

04

01

2021 року

(підпис)

Д.М. Яцук

(ініціали та прізвище)

Лісничий

(лісничий(помічник лісничого))

04

01

2021 року

(підпис)

О.О. Голяченко

(ініціали та прізвище)

Висновок інженера відділу (сектору) охорони і захисту лісу державного лісогосподарського (лісомисливського) підприємства або представника державного спеціалізованого лісозахисного підприємства щодо необхідності здійснення лісозахисних чи інших заходів з поліпшення санітарного стану лісів за результатами огляду санітарного стану лісової ділянки: потребує СРВ

Інж. Л/З

(посада)

6

01

2021 року

(підпис)

Романчук С.В.

(ініціали та прізвище)

ПОВІДОМЛЕННЯ
Про появу ознак погіршення санітарного стану лісових насаджень

Житомирська область

(Автономна Республіка Крим, область)

ДП "Смільчинське ЛП"

(найменування власника лісів, постійного лісокористувача)

Лісництво Барашівське Урочище _____
Квартал № 27 виділ № 3 площа 3,0 гектарів

Таксаційна характеристика насадження

Склад 7С32Д31Бп, вік 81 років, бонітет I, середній діаметр 32 сантиметрів, середня висота 26 метрів, повнота 0,6, тип лісу ВЗДС, рельєф рівнинний, експозиція _____, ґрунт дерново-середньо і сильно глєсвий, підріст _____, підлісок КУЛ,

Лісопатологічна характеристика насадження

Вид пошкодження насадження (лісова пожежа, буревій, сніголам, обледеніння, відмирання та всихання дерев, захаращеність, об'їдання шкідниками хвої/листя, наявність гусені, масовий літ метеликів, опадання хвої/листя, відлущення кори на стовбурах та інші ознаки, не характерні для нормального стану дерев) дерев відмирання та всихання, верхівковий короїд

Ступінь пошкодження, ураження: _____ середнє _____ (поодинокі, слабе, середнє, сильне)

Вид розподілу пошкодження дерев: _____ середнє _____ (поодинокі, слабе, середнє, сильне)

Обсяг ушкодженої деревини на 1 гектарі (окомірно) 45 куб. метрів, у тому числі сухостійної 45 куб. метрів

Ознаки погіршення стану лісових насаджень виявив:

м/лісу _____ Д.М. Яцук _____
(посада) _____ (підпис) _____ (ініціали та прізвище)
04 01 2021 року

Лісничий _____ О.О. Голяченко _____
(лісничий(помічник лісничого)) _____ (підпис) _____ (ініціали та прізвище)
04 01 2021 року

Висновок інженера відділу (сектору) охорони і захисту лісу державного лісогосподарського (лісомисливського) підприємства або представника державного спеціалізованого лісозахисного підприємства щодо необхідності здійснення лісозахисних чи інших заходів з поліпшення санітарного стану лісів за результатами огляду санітарного стану лісової ділянки: потребує СРВ

Інж. Л/З _____ Романчук С.В. _____
(посада) _____ (підпис) _____ (ініціали та прізвище)
6 01 2021 року

ПОВІДОМЛЕННЯ

Про появу ознак погіршення санітарного стану лісових насаджень

Житомирська область

(Автономна Республіка Крим, область)

ДП "Смільчинське ЛГ"

(найменування власника лісів, постійного лісокористувача)

Лісництво Барашівське

Урочище _____

Квартал № 42

виділ № 5

площа 0,8 гектарів

Таксаційна характеристика насаджень

Склад 10Сз, вік 66 років, бонітет I, середній діаметр 28 сантиметрів, середня висота 24 метрів, повнота 0,7, тип лісу СЗГДС, рельєф рівнинний, експозиція _____, ґрунт дерново-слабопідзолистий глинисто-піщаний, підріст _____, підлісок КУЛ, ЛПЦЗ, ГРЗ

Лісопатологічна характеристика насаджень

Вид пошкодження насаджень (лісова пожежа, буревій, сніголам, обледеніння, відмирання та всихання дерев, захаращеність, об'їдання шкідниками хвої/листя, наявність гусені, масовий літ метеликів, опадання хвої/листя, відлучення кори на стовбурах та інші ознаки, не характерні для нормального стану дерев) _____ дерев відмирання та всихання, верхівковий короїд _____

Ступінь пошкодження, ураження: _____ середнє _____ (поодиноке, слабе, середнє, сильне)

Вид розподілу пошкодження дерев: _____ середнє _____ (поодиноке, слабе, середнє, сильне)

Обсяг ушкодженої деревини на 1 гектарі (окоірно) 24 куб. метрів, у тому числі сухостійної 15 куб. метрів

Ознаки погіршення стану лісових насаджень виявив:

м/лісу

(посада)

04

01

2021 року

(підпис)

Д.М. Яцук

(ініціали та прізвище)

Лісничий

(лісничий(помічник лісничого))

04

01

2021 року

(підпис)

О.О. Голяченко

(ініціали та прізвище)

Висновок інженера відділу (сектору) охорони і захисту лісу державного лісогосподарського (лісомисливського) підприємства або представника державного спеціалізованого лісозахисного підприємства щодо необхідності здійснення лісозахисних чи інших заходів з поліпшення санітарного стану лісів за результатами огляду санітарного стану лісової ділянки: потребує СРВ

Інж. Л/З

(посада)

6

01

2021 року

(підпис)

Романчук С.В.

(ініціали та прізвище)

ПОВІДОМЛЕННЯ

Про появу ознак погіршення санітарного стану лісових насаджень

Житомирська область

(Автономна Республіка Крим, область)

ДП "Смільчинське ЛП"

(найменування власника лісів, постійного лісокористувача)

Лісництво Барашівське Урочище _____
Квартал № 43 виділ № 1(1) площа 4,0 гектарів

Таксаційна характеристика насадження

Склад 7Сз2Бп1Ос, вік 65 років, бонітет ІА, середній діаметр 30 сантиметрів, середня висота 25 метрів, повнота 0,6, тип лісу ВЗДСА, рельєф рівнинний, експозиція _____, ґрунт дерново-середньо і сильно підзолистий глесвий, підріст _____, підлісок ГРЗ, КУЛ

Лісопатологічна характеристика насадження

Вид пошкодження насадження (лісова пожежа, буревій, сніголам, обледеніння, відмирання та всихання дерев, захаращеність, об'їдання шкідниками хвої/листя, наявність гусені, масовий літ метеликів, опадання хвої/листя, відлущення кори на стовбурах та інші ознаки, не характерні для нормального стану дерев) _____ дерев відмирання та всихання, верхівковий короїд _____

Ступінь пошкодження, ураження: _____ середнє _____ (поодинокі, слабе, середнє, сильне)

Вид розподілу пошкодження дерев: _____ середнє _____ (поодинокі, слабе, середнє, сильне)

Обсяг ушкодженої деревини на 1 гектарі (окоірно) 13 куб. метрів, у тому числі сухостійної 10 куб. метрів

Ознаки погіршення стану лісових насаджень виявив:

м/лісу _____ (посада) _____ (підпис) Д.М. Яцук (ініціали та прізвище)
04 01 2021 року

Лісничий _____ (лісничий(помічник лісничого)) _____ (підпис) О.О. Голяченко (ініціали та прізвище)

04 01 2021 року

Висновок інженера відділу (сектору) охорони і захисту лісу державного лісогосподарського (лісомисливського) підприємства або представника державного спеціалізованого лісозахисного підприємства щодо необхідності здійснення лісозахисних чи інших заходів з поліпшення санітарного стану лісів за результатами огляду санітарного стану лісової ділянки: потребує СРВ

Інж. Л/З _____ (посада) _____ (підпис) Романчук С.В. (ініціали та прізвище)
6 01 2021 року

ПОВІДОМЛЕННЯ
Про появу ознак погіршення санітарного стану лісових насаджень

Житомирська область

(Автономна Республіка Крим. область)

ДП "Смільчинське ЛП"

(найменування власника лісів, постійного лісокористувача)

Лісництво Барашівське Урочище _____
Квартал № 46 виділ № 4(1) площа 1,5 гектарів

Таксаційна характеристика насадження

Склад 7Сз3Дз, вік 86 років, бонітет I, середній діаметр 30 сантиметрів, середня висота 26 метрів, повнота 0,7, тип лісу В2ДС, рельєф рівнинний, експозиція _____, ґрунт дерново-середньо і сильно підзолистий глієвий, підріст _____, підлісок КУЛ

Лісопатологічна характеристика насадження

Вид пошкодження насадження (лісова пожежа, буревій, сніголам, обледеніння, відмирання та всихання дерев, захаращеність, об'їдання шкідниками хвої/листя, наявність гусені, масовий літ метеликів, опадання хвої/листя, відлущення кори на стовбурах та інші ознаки, не характерні для нормального стану дерев) _____ дерев відмирання та всихання, верхівковий короїд _____

Ступінь пошкодження, ураження: _____ середнє _____ (поодинокі, слабе, середнє, сильне)

Вид розподілу пошкодження дерев: _____ середнє _____ (поодинокі, слабе, середнє, сильне)

Обсяг ушкодженої деревини на 1 гектарі (окомірно) 34 куб. метрів, у тому числі сухостійної 30 куб. метрів

Ознаки погіршення стану лісових насаджень виявив:

м/лісу
(посада)
29 12

2020 року

(підпис)

С.Л. Михайленко
(ініціали та прізвище)

Лісничий
(лісничий(помічник лісничого))

(підпис)

О.О. Голяченко
(ініціали та прізвище)

29 12 2020 року

Висновок інженера відділу (сектору) охорони і захисту лісу державного лісогосподарського (лісомисливського) підприємства або представника державного спеціалізованого лісозахисного підприємства щодо необхідності здійснення лісозахисних чи інших заходів з поліпшення санітарного стану лісів за результатами огляду санітарного стану лісової ділянки: потребує СРВ

Інж. Л/З
(посада)

(підпис)

Романчук С.В.
(ініціали та прізвище)

4 01 2021 року

ПОВІДОМЛЕННЯ
Про появу ознак погіршення санітарного стану лісових насаджень

Житомирська область

(Автономна Республіка Крим, область)

ДП "Смільчинське ЛГ"

(найменування власника лісів, постійного лісокористувача)

Лісництво Барашівське Урочище _____
Квартал № 52 виділ № 19 площа 0,3 гектарів

Таксаційна характеристика насадження

Склад 10Сз, вік 66 років, бонітет ІБ, середній діаметр 32 сантиметрів, середня висота 28 метрів, повнота 0,5, тип лісу СЗГДС, рельєф рівнинний, експозиція _____, ґрунт дерново-середньо і сильно підзолистий глесвий, підріст 10Дз, підлісок _____

Лісопатологічна характеристика насадження

Вид пошкодження насадження (лісова пожежа, буревій, сніголам, обледеніння, відмирання та всихання дерев, захаращеність, об'їдання шкідниками хвої/листя, наявність гусені, масовий літ метеликів, опадання хвої/листя, відлущення кори на стовбурах та інші ознаки, не характерні для нормального стану дерев) _____ дерев відмирання та всихання, верхівковий корінь _____

Ступінь пошкодження, ураження: _____ середнє _____ (поодинокі, слабе, середнє, сильне)
Вид розподілу пошкодження дерев: _____ середнє _____ (поодинокі, слабе, середнє, сильне)
Обсяг ушкодженої деревини на 1 гектарі (окомірно) 34 куб. метрів, у тому числі сухостійної 32 куб. метрів

Ознаки погіршення стану лісових насаджень виявив:

м/лісу _____ (посада) _____ (підпис) _____ С.Л. Михайленко _____
(ініціали та прізвище)
29 12 2020 року

Лісничий _____ (лісничий(помічник лісничого)) _____ (підпис) _____ О.О. Голяченко _____
(ініціали та прізвище)
29 12 2020 року

Висновок інженера відділу (сектору) охорони і захисту лісу державного лісогосподарського (лісомисливського) підприємства або представника державного спеціалізованого лісозахисного підприємства щодо необхідності здійснення лісозахисних чи інших заходів з поліпшення санітарного стану лісів за результатами огляду санітарного стану лісової ділянки: _____ потребує СРВ

Інж. Л/З _____ (посада) _____ (підпис) _____ Романчук С.В. _____
(ініціали та прізвище)
4 01 2021 року

ПОВІДОМЛЕННЯ
Про появу ознак погіршення санітарного стану лісових насаджень

Житомирська область

(Автономна Республіка Крим, область)

ДП "Смільчинське ЛГ"

(найменування власника лісів, постійного лісокористувача)

Лісництво Барашівське Урочище _____
Квартал № 52 виділ № 26(1) площа 2,5 гектарів

Таксаційна характеристика насадження

Склад 8С31Д31Бп, вік 81 років, бонітет ІА, середній діаметр 36 сантиметрів, середня висота 28 метрів, повнота 0,6, тип лісу С2ГДС, рельєф рівнинний, експозиція _____, ґрунт дерново-середньо і сильно підзолистий глесвий, підріст 10Дз, підлісок ЛЩЗ

Лісопатологічна характеристика насадження

Вид пошкодження насадження (лісова пожежа, буревій, сніголам, обледеніння, відмирання та всихання дерев, захаращеність, об'їдання шкідниками хвої/листя, наявність гусені, масовий літ метеликів, опадання хвої/листя, відлущення кори на стовбурах та інші ознаки, не характерні для нормального стану дерев) дерев відмирання та всихання, верхівковий короїд

Ступінь пошкодження, ураження: _____ середнє _____ (поодинокі, слабе, середнє, сильне)

Вид розподілу пошкодження дерев: _____ середнє _____ (поодинокі, слабе, середнє, сильне)

Обсяг ушкодженої деревини на 1 гектарі (окомірно) 22 куб. метрів, у тому числі сухостійної 18 куб. метрів

Ознаки погіршення стану лісових насаджень виявив:

м/лісу _____ С.Л. Михайленко
(посада) _____ (підпис) _____
29 12 2020 року (ініціали та прізвище)

Лісничий _____ О.О. Голяченко
(лісничий(помічник лісничого)) _____ (підпис) _____
29 12 2020 року (ініціали та прізвище)

Висновок інженера відділу (сектору) охорони і захисту лісу державного лісогосподарського (лісомисливського) підприємства або представника державного спеціалізованого лісозахисного підприємства щодо необхідності здійснення лісозахисних чи інших заходів з поліпшення санітарного стану лісів за результатами огляду санітарного стану лісової ділянки: потребує СРВ

Інж. ЛІ/З _____ Романчук С.В.
(посада) _____ (підпис) _____
4 01 2021 року (ініціали та прізвище)

ПОВІДОМЛЕННЯ

Про появу ознак погіршення санітарного стану лісових насаджень

Житомирська область

(Автономна Республіка Крим, область)

ДП "Смільчинське ЛГ"

(найменування власника лісів, постійного лісокористувача)

Лісництво Барашівське

Урочище _____

Квартал № 60

виділ № 8

площа 0,3 гектарів

Таксаційна характеристика насадження

Склад 10Сз+Бп, вік 85 років, бонітет I, середній діаметр 36 сантиметрів, середня висота 26 метрів, повнота 0,5, тип лісу ВЗДСА, рельєф рівнинний, експозиція _____, ґрунт дерново-слабопідзолистий глинисто-піщаний, підріст 10Дз, підлісок РДЖ

Лісопатологічна характеристика насадження

Вид пошкодження насадження (лісова пожежа, буревій, сніголам, обледеніння, відмирання та всихання дерев, захаращеність, об'їдання шкідниками хвої/листя, наявність гусені, масовий літ метеликів, опадання хвої/листя, відлущення кори на стовбурах та інші ознаки, не характерні для нормального стану дерев) _____ дерев відмирання та всихання, верхівковий короїд _____

Ступінь пошкодження, ураження: _____ середнє _____ (поодинокі, слабе, середнє, сильне)

Вид розподілу пошкодження дерев: _____ середнє _____ (поодинокі, слабе, середнє, сильне)

Обсяг ушкодженої деревини на 1 гектарі (окомірно) 27 куб. метрів, у тому числі сухостійної 24 куб. метрів

Ознаки погіршення стану лісових насаджень виявив: _____

в.о. м/лісу _____

(посада)

05

01

2021 року

(підпис) _____

П.М. Денисюк

(ініціали та прізвище)

Лісничий _____

(лісничий(помічник лісничого)

(підпис) _____

05

01

2021 року

О.О. Голяченко

(ініціали та прізвище)

Висновок інженера відділу (сектору) охорони і захисту лісу державного лісогосподарського (лісомисливського) підприємства або представника державного спеціалізованого лісозахисного підприємства щодо необхідності здійснення лісозахисних чи інших заходів з поліпшення санітарного стану лісів за результатами огляду санітарного стану лісової ділянки: _____ потребує СРВ

Інж. Л/З _____

(посада)

4

ст

2021 року

(підпис) _____

Романчук С.В.

(ініціали та прізвище)

ПОВІДОМЛЕННЯ

Про появу ознак погіршення санітарного стану лісових насаджень

Житомирська область

(Автономна Республіка Крим, область)

ДП "Смільчинське ЛП"

(найменування власника лісів, постійного лісокористувача)

Лісництво Барашівське

Урочище _____

Квартал № 60

виділ № 9

площа 2,6 гектарів

Таксаційна характеристика насадження

Склад 8Сз1Бп1Ос+Дз, вік 86 років, бонітет ІА, середній діаметр 40 сантиметрів, середня висота 30 метрів, повнота 0,5, тип лісу ВЗДС, рельєф рівнинний, експозиція _____, ґрунт дерново-середньо і сильно глієвий, підріст 10Дз, підлісок РДЖ

Лісопатологічна характеристика насадження

Вид пошкодження насадження (лісова пожежа, буревій, сніголам, обледеніння, відмирання та всихання дерев, захаращеність, об'їдання шкідниками хвої/листя, наявність гусені, масовий літ метеликів, опадання хвої/листя, відлущення кори на стовбурах та інші ознаки, не характерні для нормального стану дерев) дерев відмирання та всихання, верхівковий короїд

Ступінь пошкодження, ураження: _____ середнє _____ (поодинокі, слабе, середнє, сильне)

Вид розподілу пошкодження дерев: _____ середнє _____ (поодинокі, слабе, середнє, сильне)

Обсяг ушкодженої деревини на 1 гектарі (окомірно) 115 куб. метрів, у тому числі сухостійної 110 куб. метрів

Ознаки погіршення стану лісових насаджень виявив:

в.о. м/лісу

(посада)

05

01

2021 року

(підпис)

П.М. Денисюк

(ініціали та прізвище)

Лісничий

(лісничий(помічник лісничого))

05

01

2021 року

(підпис)

О.О. Голяченко

(ініціали та прізвище)

Висновок інженера відділу (сектору) охорони і захисту лісу державного лісогосподарського (лісомисливського) підприємства або представника державного спеціалізованого лісозахисного підприємства щодо необхідності здійснення лісозахисних чи інших заходів з поліпшення санітарного стану лісів за результатами огляду санітарного стану лісової ділянки: потребує СРВ

Інж. Л/З

(посада)

05

01

2021 року

(підпис)

Романчук С.В.

(ініціали та прізвище)

ПОВІДОМЛЕННЯ

Про появу ознак погіршення санітарного стану лісових насаджень

Житомирська область

(Автономна Республіка Крим, область)

ДП "Смільчинське ЛГ"

(найменування власника лісів, постійного лісокористувача)

Лісництво Барашівське

Урочище _____

Квартал № 67

виділ № 20(1)

площа 3,5 гектарів

Таксаційна характеристика насадження

Склад 8Сз2Бп+Дз, вік 81 років, бонітет 1, середній діаметр 32 сантиметрів, середня висота 26 метрів, повнота 0,6, тип лісу ВЗДС, рельєф рівнинний, експозиція _____, ґрунт дерново-середньо і сильно підзолистий глеєвий, підріст _____, підлісок _____

Лісопатологічна характеристика насадження

Вид пошкодження насадження (лісова пожежа, буревій, сніголам, обледеніння, відмирання та всихання дерев, захаращеність, об'їдання шкідниками хвої/листя, наявність гусені, масовий літ метеликів, опадання хвої/листя, відлущення кори на стовбурах та інші ознаки, не характерні для нормального стану дерев) _____ дерев відмирання та всихання, верхівковий короїд _____

Ступінь пошкодження, ураження: _____ середнє _____ (поодинокі, слабе, середнє, сильне)

Вид розподілу пошкодження дерев: _____ середнє _____ (поодинокі, слабе, середнє, сильне)

Обсяг ушкодженої деревини на 1 гектарі (окомірно) 53 куб. метрів, у тому числі сухостійної 50 куб. метрів

Ознаки погіршення стану лісових насаджень виявив:

м/лісу

(посада)

06

01

2021 року

(підпис)

Лісничий

(лісничий(помічник лісничого))

06

01

2021 року

(підпис)

О.Б. Суховецький

(ініціали та прізвище)

О.О. Голяченко

(ініціали та прізвище)

Висновок інженера відділу (сектору) охорони і захисту лісу державного лісогосподарського (лісомисливського) підприємства або представника державного спеціалізованого лісозахисного підприємства щодо необхідності здійснення лісозахисних чи інших заходів з поліпшення санітарного стану лісів за результатами огляду санітарного стану лісової ділянки: потребус СРВ

Інж. Л/З

(посада)

06

01

2021 року

(підпис)

Романчук С.В.

(ініціали та прізвище)

ПОВІДОМЛЕННЯ

Про появу ознак погіршення санітарного стану лісових насаджень

Житомирська область

(Автономна Республіка Крим, область)

ДП "Смільчинське ЛП"

(найменування власника лісів, постійного лісокористувача)

Лісництво Барашівське

Урочище _____

Квартал № 80

виділ № 2(1)

площа 2,0 гектарів

Таксаційна характеристика насадження

Склад 8С31С61Бп, вік 71 років, бонітет ІА, середній діаметр 28 сантиметрів, середня висота 26 метрів, повнота 0,7, тип лісу ВЗДС, рельєф рівнинний, експозиція _____, ґрунт дерново-слабопідзолистий глинисто-піщаний, підріст 10Дз, підлісок КУЛ, ГРЗ

Лісопатологічна характеристика насадження

Вид пошкодження насадження (лісова пожежа, буревій, сніголам, обледеніння, відмирання та всихання дерев, захаращеність, об'їдання шкідниками хвої/листя, наявність гусені, масовий літ метеликів, опадання хвої/листя, відлущення кори на стовбурах та інші ознаки, не характерні для нормального стану дерев) дерев відмирання та всихання, верхівковий короїд

Ступінь пошкодження, ураження: _____ середнє _____ (поодинокі, слабе, середнє, сильне)

Вид розподілу пошкодження дерев: _____ середнє _____ (поодинокі, слабе, середнє, сильне)

Обсяг ушкодженої деревини на 1 гектарі (окомірно) 21 куб. метрів, у тому числі сухостійної 16 куб. метрів

Ознаки погіршення стану лісових насаджень виявив:

м/лісу

(посада)

06

01

2021 року

(підпис)

О.А. Голяченко

(ініціали та прізвище)

Лісничий

(лісничий(помічник лісничого))

06

01

2021 року

(підпис)

О.О. Голяченко

(ініціали та прізвище)

Висновок інженера відділу (сектору) охорони і захисту лісу державного лісогосподарського (лісомисливського) підприємства або представника державного спеціалізованого лісозахисного підприємства щодо необхідності здійснення лісозахисних чи інших заходів з поліпшення санітарного стану лісів за результатами огляду санітарного стану лісової ділянки: потребує СРВ

Інж. Л/З

(посада)

6

01

2021 року

(підпис)

Романчук С.В.

(ініціали та прізвище)

ПОВІДОМЛЕННЯ

Про появу ознак погіршення санітарного стану лісових насаджень

Житомирська область

(Автономна Республіка Крим, область)

ДП "Ємільчинське ЛГ"

(найменування власника лісів, постійного лісокористувача)

Лісництво Барашівське Урочище _____
Квартал № 80 виділ № 2(2) площа 3,0 гектарів

Таксаційна характеристика насадження

Склад 8С31С61Бп, вік 71 років, бонітет ІА, середній діаметр 28 сантиметрів, середня висота 26 метрів, повнота 0,7, тип лісу ВЗДС, рельєф рівнинний, експозиція _____, ґрунт дерново-слабопідзолистий глинисто-піщаний, підріст 10Дз, підлісок КУЛ, ГРЗ

Лісопатологічна характеристика насадження

Вид пошкодження насадження (лісова пожежа, буревій, сніголам, обледеніння, відмирання та всихання дерев, захаращеність, об'їдання шкідниками хвої/листя, наявність гусені, масовий літ метеликів, опадання хвої/листя, відлущення кори на стовбурах та інші ознаки, не характерні для нормального стану дерев) дерев відмирання та всихання, верхівковий короїд

Ступінь пошкодження, ураження: _____ середнє _____ (поодинокі, слабе, середнє, сильне)

Вид розподілу пошкодження дерев: _____ середнє _____ (поодинокі, слабе, середнє, сильне)

Обсяг ушкодженої деревини на 1 гектарі (окомірно) 10 куб. метрів, у тому числі сухостійної 7 куб. метрів

Ознаки погіршення стану лісових насаджень виявив:

м/лісу _____ О.А. Голяченко
(посада) _____ (підпис) _____ (ініціали та прізвище)
06 01 2021 року

Лісничий _____ О.О. Голяченко
(лісничий(помічник лісничого) _____ (підпис) _____ (ініціали та прізвище)
06 01 2021 року

Висновок інженера відділу (сектору) охорони і захисту лісу державного лісогосподарського (лісомисливського) підприємства або представника державного спеціалізованого лісозахисного підприємства щодо необхідності здійснення лісозахисних чи інших заходів з поліпшення санітарного стану лісів за результатами огляду санітарного стану лісової ділянки: потребує СРВ

Інж. Л/З _____ Романчук С.В.
(посада) _____ (підпис) _____ (ініціали та прізвище)
6 01 2021 року

ПОВІДОМЛЕННЯ
Про появу ознак погіршення санітарного стану лісових насаджень

Житомирська область

(Автономна Республіка Крим, область)

ДП "Смільчинське ЛП"

(найменування власника лісів, постійного лісокористувача)

Лісництво Барашівське Урочище _____
Квартал № 80 виділ № 2(3) площа 3,0 гектарів

Таксаційна характеристика насадження

Склад 8С31С61Бп, вік 71 років, бонітет ІА, середній діаметр 28 сантиметрів, середня висота 26 метрів, повнота 0,7, тип лісу ВЗДС, рельєф рівнинний, експозиція _____, ґрунт дерново-слабопідзолистий глинисто-піщаний, підріст 10Дз, підлісок КУЛ, ГРЗ

Лісопатологічна характеристика насадження

Вид пошкодження насадження (лісова пожежа, буревій, сніголам, обледеніння, відмирання та всихання дерев, захаращеність, об'їдання шкідниками хвої/листя, наявність гусені, масовий літ метеликів, опадання хвої/листя, відлущення кори на стовбурах та інші ознаки, не характерні для нормального стану дерев) _____ дерев відмирання та всихання, верхівковий короїд _____

Ступінь пошкодження, ураження: _____ середнє _____ (поодинокі, слабе, середнє, сильне)
Вид розподілу пошкодження дерев: _____ середнє _____ (поодинокі, слабе, середнє, сильне)
Обсяг ушкодженої деревини на 1 гектарі (окомірно) 12 куб. метрів, у тому числі сухостійної 9 куб. метрів

Ознаки погіршення стану лісових насаджень виявив:

м/лісу _____ (посада) _____ (яливе) _____
06 01 2021 року _____
О.А. Голяченко
(ініціали та прізвище)

Лісничий _____ (лісничий(помічник лісничого) _____ (підпис) _____
06 01 2021 року _____
О.О. Голяченко
(ініціали та прізвище)

Висновок інженера відділу (сектору) охорони і захисту лісу державного лісогосподарського (лісомисливського) підприємства або представника державного спеціалізованого лісозахисного підприємства щодо необхідності здійснення лісозахисних чи інших заходів з поліпшення санітарного стану лісів за результатами огляду санітарного стану лісової ділянки: потребує СРВ

Інж. Л/З _____ (посада) _____ (підпис) _____
6 с1 2021 року _____
Романчук С.В.
(ініціали та прізвище)

ПОВІДОМЛЕННЯ

Про появу ознак погіршення санітарного стану лісових насаджень

Житомирська область

(Автономна Республіка Крим, область)

ДП "Ємільчинське ЛП"

(найменування власника лісів, постійного лісокористувача)

Лісництво Барашівське Урочище _____
Квартал № 84 виділ № 7 площа 3,2 гектарів

Таксаційна характеристика насадження

Склад 7С3ЗБп, вік 85 років, бонітет 1, середній діаметр 30 сантиметрів, середня висота 26 метрів, повнота 0,6, тип лісу В4ДС, рельєф рівнинний, експозиція _____, ґрунт дерново-слабопідзолистий глинисто-піщаний, підріст _____, підлісок КУЛ

Лісопатологічна характеристика насадження

Вид пошкодження насадження (лісова пожежа, буревій, сніголам, обледеніння, відмирання та всихання дерев, захаращеність, об'їдання шкідниками хвої/листя, наявність гусені, масовий літ метеликів, опадання хвої/листя, відлущення кори на стовбурах та інші ознаки, не характерні для нормального стану дерев) _____ дерев відмирання та всихання, верхівковий короїд _____

Ступінь пошкодження, ураження: _____ середнє _____ (поодинокі, слабе, середнє, сильне)

Вид розподілу пошкодження дерев: _____ середнє _____ (поодинокі, слабе, середнє, сильне)

Обсяг ушкодженої деревини на 1 гектарі (окомірно) 15 куб. метрів, у тому числі сухостійної 12 куб. метрів

Ознаки погіршення стану лісових насаджень виявив:

м/лісу _____ (посада) _____ (підпис) _____ В.О. Дем'янчук _____ (ініціали та прізвище)
04 01 2021 року

Лісничий _____ (лісничий(помічник лісничого)) _____ (підпис) _____ О.О. Голяченко _____ (ініціали та прізвище)

04 01 2021 року

Висновок інженера відділу (сектору) охорони і захисту лісу державного лісогосподарського (лісомисливського) підприємства або представника державного спеціалізованого лісозахисного підприємства щодо необхідності здійснення лісозахисних чи інших заходів з поліпшення санітарного стану лісів за результатами огляду санітарного стану лісової ділянки: _____ потребує СРВ

Інж. Л/З _____ (посада) _____ (підпис) _____ Романчук С.В. _____ (ініціали та прізвище)
6 01 2021 року

ПОВІДОМЛЕННЯ

Про появу ознак погіршення санітарного стану лісових насаджень

Житомирська область

(Автономна Республіка Крим, область)

ДП "Смільчинське ЛП"

(найменування власника лісів, постійного лісокористувача)

Лісництво Барахівське

Урочище _____

Квартал № 7

виділ № 27

площа 5,9 гектарів

Таксаційна характеристика насадження

Склад 8С31Дз1Бп, вік 80 років, бонітет I, середній діаметр 32 сантиметрів, середня висота 27 метрів, повнота 0,6, тип лісу ВЗДС, рельєф рівнинний, експозиція _____, ґрунт дерново-середньо і сильно підзолистий глієвий, підріст 10Дз, підлісок КУЛ, ЛЦЗ

Лісопатологічна характеристика насадження

Вид пошкодження насадження (лісова пожежа, буревій, сніголам, обледеніння, відмирання та всихання дерев, захаращеність, об'їдання шкідниками хвої/листя, наявність гусені, масовий літ метеликів, опадання хвої/листя, відлущення кори на стовбурах та інші ознаки, не характерні для нормального стану дерев) дерев відмирання та всихання, верхівковий короїд

Ступінь пошкодження, ураження: _____ середнє _____ (поодинокі, слабе, середнє, сильне)

Вид розподілу пошкодження дерев: _____ середнє _____ (поодинокі, слабе, середнє, сильне)

Обсяг ушкодженої деревини на 1 гектарі (окомірно) 5 куб. метрів, у тому числі сухостійної 4 куб. метрів

Ознаки погіршення стану лісових насаджень виявив:

м/лісу

(посада)

04

03

2021_ року

(підпис)

Ю.А. Зінченко

(ініціали та прізвище)

Лісничий

(лісничий(помічник лісничого))

04

03

2021_ року

(підпис)

О.О. Голяченко

(ініціали та прізвище)

Висновок інженера відділу (сектору) охорони і захисту лісу державного лісогосподарського (лісомисливського) підприємства або представника державного спеціалізованого лісозахисного підприємства щодо необхідності здійснення лісозахисних чи інших заходів з поліпшення санітарного стану лісів за результатами огляду санітарного стану лісової ділянки: потребує СРВ

Інж. Л/З

(посада)

9

03

2021_ року

(підпис)

Романчук С.В.

(ініціали та прізвище)

ПОВІДОМЛЕННЯ
Про появу ознак погіршення санітарного стану лісових насаджень

Житомирська область

(Автономна Республіка Крим, область)

ДП "Смільчинське ЛП"

(найменування власника лісів, постійного лісокористувача)

Лісництво Барашівське Урочище _____
Квартал № 34 виділ № 3 площа 2,8 гектарів

Таксаційна характеристика насадження

Склад 8Сз1Дз1Бп, вік 81 років, бонітет ІА, середній діаметр 36 сантиметрів, середня висота 30 метрів, повнота 0,6, тип лісу С2ГДС, рельєф рівнинний, експозиція _____, ґрунт дерново-середньо і сильно підзолистий глеєвий, підріст 10Дз, підлісок КУЛ

Лісопатологічна характеристика насадження

Вид пошкодження насадження (лісова пожежа, буревій, сніголам, обледеніння, відмирання та всихання дерев, захаращеність, об'їдання шкідниками хвої/листя, наявність гусені, масовий літ метеликів, опадання хвої/листя, відлущення кори на стовбурах та інші ознаки, не характерні для нормального стану дерев) дерев відмирання та всихання, верхівковий короїд

Ступінь пошкодження, ураження: _____ середнє _____ (поодинокі, слабе, середнє, сильне)

Вид розподілу пошкодження дерев: _____ середнє _____ (поодинокі, слабе, середнє, сильне)

Обсяг ушкодженої деревини на 1 гектарі (окомірно) 15 куб. метрів, у тому числі сухостійної 12 куб. метрів

Ознаки погіршення стану лісових насаджень виявив:

м/лісу _____ (посада) _____ (підпис) Д.М. Яцук _____ (ініціали та прізвище)
05 03 2021_ року

Лісничий _____ (лісничий(помічник лісничого)) _____ (підпис) О.О. Голяченко _____ (ініціали та прізвище)
05 03 2021_ року

Висновок інженера відділу (сектору) охорони і захисту лісу державного лісгосподарського (лісомисливського) підприємства або представника державного спеціалізованого лісозахисного підприємства щодо необхідності здійснення лісозахисних чи інших заходів з поліпшення санітарного стану лісів за результатами огляду санітарного стану лісової ділянки: потребує СРВ

Інж. Л/З _____ (посада) _____ (підпис) Романчук С.В. _____ (ініціали та прізвище)
9 03 2021_ року

ПОВІДОМЛЕННЯ
Про появу ознак погіршення санітарного стану лісових насаджень

Житомирська область

(Автономна Республіка Крим, область)

ДП "Смільчинське ЛП"

(найменування власника лісів, постійного лісокористувача)

Лісництво Барашівське

Урочище _____

Квартал № 34

виділ № 6

площа 2,0 гектарів

Таксаційна характеристика насадження

Склад 10Сз+Бп, вік 66 років, бонітет I, середній діаметр 28 сантиметрів, середня висота 24 метрів, повнота 0,6, тип лісу ВЗДС, рельєф рівнинний, експозиція _____, ґрунт дерново-середньо і сильно глеєвий, підріст 10Дз, підлісок КУЛ, ГРЗ, РДЖ

Лісопатологічна характеристика насадження

Вид пошкодження насадження (лісова пожежа, буревій, сніголам, обледеніння, відмирання та всихання дерев, захаращеність, об'їдання шкідниками хвої/листя, наявність гусені, масовий літ метеликів, опадання хвої/листя, відлущення кори на стовбурах та інші ознаки, не характерні для нормального стану дерев) дерев відмирання та всихання, верхівковий короїд

Ступінь пошкодження, ураження: _____ середнє _____ (поодинокі, слабе, середнє, сильне)

Вид розподілу пошкодження дерев: _____ середнє _____ (поодинокі, слабе, середнє, сильне)

Обсяг ушкодженої деревини на 1 гектарі (окомірно) 20 куб. метрів, у тому числі сухостійної 16 куб. метрів

Ознаки погіршення стану лісових насаджень виявив:

м/лісу

(посада)

05

03

2021 року

(підпис)

Д.М. Яцук

(ініціали та прізвище)

Лісничий

(лісничий(помічник лісничого))

05

03

2021 року

(підпис)

О.О. Голяченко

(ініціали та прізвище)

Висновок інженера відділу (сектору) охорони і захисту лісу державного лісогосподарського (лісомисливського) підприємства або представника державного спеціалізованого лісозахисного підприємства щодо необхідності здійснення лісозахисних чи інших заходів з поліпшення санітарного стану лісів за результатами огляду санітарного стану лісової ділянки: потребує СРВ

Інж. Л/З

(посада)

9

03

2021 року

(підпис)

Романчук С.В.

(ініціали та прізвище)

ПОВІДОМЛЕННЯ
Про появу ознак погіршення санітарного стану лісових насаджень

Житомирська область

(Автономна Республіка Крим, область)

ДП "Ємільчинське ЛГ"

(найменування власника лісів, постійного лісокористувача)

Лісництво Барашівське

Урочище _____

Квартал № 71

виділ № 23

площа 4,1 гектарів

Таксаційна характеристика насадження

Склад 7С31Бп1Ос1Дз, вік 81 років, бонітет ІА, середній діаметр 36 сантиметрів, середня висота 29 метрів, повнота 0,7, тип лісу ВЗДС, рельєф рівнинний, експозиція _____, ґрунт дерново-середньо і сильно глеєвий, підріст 10Дз, підлісок КУЛ.

Лісопатологічна характеристика насадження

Вид пошкодження насадження (лісова пожежа, буревій, сніголам, обледеніння, відмирання та всихання дерев, захаращеність, об'їдання шкідниками хвої/листя, наявність гусені, масовий літ метеликів, опадання хвої/листя, відлущення кори на стовбурах та інші ознаки, не характерні для нормального стану дерев) дерев відмирання та всихання, верхівковий короїд

Ступінь пошкодження, ураження: _____ середнє _____ (поодинокі, слабе, середнє, сильне)

Вид розподілу пошкодження дерев: _____ середнє _____ (поодинокі, слабе, середнє, сильне)

Обсяг ушкодженої деревини на 1 гектарі (окомірно) 10 куб. метрів, у тому числі сухостійної 9 куб. метрів

Ознаки погіршення стану лісових насаджень виявив:

м/лісу

(посада)

03

03

2021 року

(підпис)

В.О. Демянчук

(ініціали та прізвище)

Лісничий

(лісничий(помічник лісничого))

03

03

2021 року

(підпис)

О.О. Голяченко

(ініціали та прізвище)

Висновок інженера відділу (сектору) охорони і захисту лісу державного лісогосподарського (лісомисливського) підприємства або представника державного спеціалізованого лісозахисного підприємства щодо необхідності здійснення лісозахисних чи інших заходів з поліпшення санітарного стану лісів за результатами огляду санітарного стану лісової ділянки: потребує СРВ

Інж. Л/З

(посада)

9

03

2021 року

(підпис)

Романчук С.В.

(ініціали та прізвище)

ПОВІДОМЛЕННЯ

Про появу ознак погіршення санітарного стану лісових насаджень

Житомирська область

(Автономна Республіка Крим, область)

ДП "Смільчинське ЛГ"

(найменування власника лісів, постійного лісокористувача)

Лісництво Барашівське

Урочище _____

Квартал № 83

виділ № 6

площа 3,0 гектарів

Таксаційна характеристика насадження

Склад 9Сз1Бп+Влч, вік 81 років, бонітет ІА, середній діаметр 32 сантиметрів, середня висота 28 метрів, повнота 0,6, тип лісу ВЗДС, рельєф рівнинний, експозиція _____, ґрунт дерново-слабопідзолистий глинисто-піщаний, підріст 10Дз, підлісок КУЛ, ГРЗ

Лісопатологічна характеристика насадження

Вид пошкодження насадження (лісова пожежа, буревій, сніголам, обледеніння, відмирання та всихання дерев, захаращеність, об'їдання шкідниками хвої/листя, наявність гусені, масовий літ метеликів, опадання хвої/листя, відлущення кори на стовбурах та інші ознаки, не характерні для нормального стану дерев) дерев відмирання та всихання, верхівковий короїд

Ступінь пошкодження, ураження: _____ середнє _____ (поодинокі, слабе, середнє, сильне)

Вид розподілу пошкодження дерев: _____ середнє _____ (поодинокі, слабе, середнє, сильне)

Обсяг ушкодженої деревини на 1 гектарі (окомірно) 25 куб. метрів, у тому числі сухостійної 22 куб. метрів

Ознаки погіршення стану лісових насаджень виявив:

м/лісу _____

(посада)

03 03

2021 року

(підпис)

В.О. Демянчук

(ініціали та прізвище)

Лісничий _____

(лісничий (помічник лісничого))

03 03

2021 року

(підпис)

О.О. Голяченко

(ініціали та прізвище)

Висновок інженера відділу (сектору) охорони і захисту лісу державного лісгосподарського (лісомисливського) підприємства або представника державного спеціалізованого лісозахисного підприємства щодо необхідності здійснення лісозахисних чи інших заходів з поліпшення санітарного стану лісів за результатами огляду санітарного стану лісової ділянки: потребує СРВ

Інж. Л/З _____

(посада)

9 03 2021 року

(підпис)

Романчук С.В.

(ініціали та прізвище)

ПОВІДОМЛЕННЯ
Про появу ознак погіршення санітарного стану лісових насаджень

Житомирська область

(Автономна Республіка Крим, область)

ДП "Смільчинське ЛП"

(найменування власника лісів, постійного лісокористувача)

Лісництво Барашівське Урочище _____
Квартал № 1 виділ № 30 площа 1,0 гектарів

Таксаційна характеристика насадження

Склад 9Влч1Бп, вік 80 років, бонітет I, середній діаметр 32 сантиметрів, середня висота 26 метрів, повнота 0,5, тип лісу С4ВЛЧ, рельєф рівнинний, експозиція _____, ґрунт дерново-середньо і сильно підзолистий глієвий, підріст _____, підлісок КУЛ, ВРПТ

Лісопатологічна характеристика насадження

Вид пошкодження насадження (лісова пожежа, буревій, сніголам, обледеніння, відмирання та всихання дерев, захаращеність, об'їдання шкідниками хвої/листя, наявність гусені, масовий літ метеликів, опадання хвої/листя, відлущення кори на стовбурах та інші ознаки, не характерні для нормального стану дерев) _____ дерев відмирання та всихання, трутовик справжній

Ступінь пошкодження, ураження: _____ слабе (поодинокі, слабе, середнє, сильне)

Вид розподілу пошкодження дерев: _____ поодинокі (поодинокі, слабе, середнє, сильне)

Обсяг ушкодженої деревини на 1 гектарі (окомірно) 15 куб. метрів, у тому числі сухостійної 15 куб. метрів

Ознаки погіршення стану лісових насаджень виявив:

м/лісу З/П Ю.А. Зінченко
(посада) (підпис) (ініціали та прізвище)
05 05 2021 року

Лісничий О.О. Голяченко
(лісничий(помічник лісничого)) (підпис) (ініціали та прізвище)
05 05 2021 року

Висновок інженера відділу (сектору) охорони і захисту лісу державного лісогосподарського (лісомисливського) підприємства або представника державного спеціалізованого лісозахисного підприємства щодо необхідності здійснення лісозахисних чи інших заходів з поліпшення санітарного стану лісів за результатами огляду санітарного стану лісової ділянки: _____ потребує СРВ

Інж. Л/З Романчук С.В.
(посада) (підпис) (ініціали та прізвище)
07 05 2021 року

ПОВІДОМЛЕННЯ

Про появу ознак погіршення санітарного стану лісових насаджень

Житомирська область

(Автономна Республіка Крим. область)

ДП "Ємільчинське ЛП"

(найменування власника лісів, постійного лісокористувача)

Лісництво Барашівське

Урочище _____

Квартал № 1

виділ № 31

площа 0,8 гектарів

Таксаційна характеристика насадження

Склад 9Влч1Бп, вік 85 років, бонітет I, середній діаметр 32 сантиметрів, середня висота 27 метрів, повнота 0,6, тип лісу СЗГДС, рельєф рівнинний, експозиція _____, ґрунт дерново-середньо і сильно підзолистий глєсовий, підріст _____, підлісок КУЛ, ЛШЦЗ

Лісопатологічна характеристика насадження

Вид пошкодження насадження (лісова пожежа, буревій, сніголам, обледеніння, відмирання та всихання дерев, захаращеність, об'їдання шкідниками хвої/листя, наявність гусені, масовий літ метеликів, опадання хвої/листя, відлущення кори на стовбурах та інші ознаки, не характерні для нормального стану дерев) _____ дерев відмирання та всихання, трутовик справжній _____

Ступінь пошкодження, ураження: _____ слабе _____ (поодинокое, слабе, середне, сильное)

Вид розподілу пошкодження дерев: _____ поодинокое _____ (поодинокое, слабе, середне, сильное)

Обсяг ушкодженої деревини на 1 гектарі (окомірно) 12 куб. метрів, у тому числі сухостійної 10 куб. метрів

Ознаки погіршення стану лісових насаджень виявив:

м/лісу _____

(посада)

05

05

2021 року

З.Р.
(підпис)

Ю.А. Зінченко

(ініціали та прізвище)

Лісничий

(лісничий(помічник лісничого))

05

05

2021 року

Г.О.
(підпис)

О.О. Голяченко

(ініціали та прізвище)

Висновок інженера відділу (сектору) охорони і захисту лісу державного лісогосподарського (лісомисливського) підприємства або представника державного спеціалізованого лісозахисного підприємства щодо необхідності здійснення лісозахисних чи інших заходів з поліпшення санітарного стану лісів за результатами огляду санітарного стану лісової ділянки: _____ потребує СРВ _____

Інж. Л/З

(посада)

05

05

2021 року

Р.В.
(підпис)

Романчук С.В.

(ініціали та прізвище)

ПОВІДОМЛЕННЯ
Про появу ознак погіршення санітарного стану лісових насаджень

Житомирська область

(Автономна Республіка Крим, область)

ДП "Смільчинське ЛП"

(найменування власника лісів, постійного лісокористувача)

Лісництво Барашівське Урочище _____
Квартал № 2 виділ № 1(1) площа 2,0 гектарів

Таксаційна характеристика насадження

Склад 8Дз2Яз, вік 71 років, бонітет ІА, середній діаметр 28 сантиметрів, середня висота 26 метрів, повнота 0,5, тип лісу СЗГД, рельєф рівнинний, експозиція _____, ґрунт дерново-середньо і сильно глесвий, підріст 10Яз, підлісок КУЛ, ЛЩЗ

Лісопатологічна характеристика насадження

Вид пошкодження насадження (лісова пожежа, буревій, сніголам, обледеніння, відмирання та всихання дерев, захаращеність, об'їдання шкідниками хвої/листя, наявність гусені, масовий літ метеликів, опадання хвої/листя, відлущення кори на стовбурах та інші ознаки, не характерні для нормального стану дерев) дерев відмирання та всихання, трутовики, стовбурові гнилі

Ступінь пошкодження, ураження: _____ слабе _____ (поодинокі, слабе, середнє, сильне)

Вид розподілу пошкодження дерев: _____ поодинокі _____ (поодинокі, слабе, середнє, сильне)

Обсяг ушкодженої деревини на 1 гектарі (окомірно) 10 куб. метрів, у тому числі сухостійної 9 куб. метрів

Ознаки погіршення стану лісових насаджень виявив:

м/лісу З/Ф Ю.А. Зінченко
(посада) (підпис) (ініціали та прізвище)
05 05 2021 року

Лісничий Головко О.О. Голяченко
(лісничий(помічник лісничого) (підпис) (ініціали та прізвище)

05 05 2021 року

Висновок інженера відділу (сектору) охорони і захисту лісу державного лісогосподарського (лісомисливського) підприємства або представника державного спеціалізованого лісозахисного підприємства щодо необхідності здійснення лісозахисних чи інших заходів з поліпшення санітарного стану лісів на результатами огляду санітарного стану лісової ділянки: потребує СРВ

Інж. Л/З Романчук С.В.
(посада) (підпис) (ініціали та прізвище)
07 05 2021 року

ПОВІДОМЛЕННЯ
Про появу ознак погіршення санітарного стану лісових насаджень

Житомирська область

(Автономна Республіка Крим, область)

ДП "Ємільчинське ЛГ"

(найменування власника лісів, постійного лісокористувача)

Лісництво Барашівське Урочище _____
Квартал № 3 виділ № 4 площа 0,9 гектарів

Таксаційна характеристика насадження

Склад 4Влч2Бп2Ос1Гз1Яз, вік 85 років, бонітет II, середній діаметр 28 сантиметрів,
середня висота 25 метрів, повнота 0,6, тип лісу ВЗДС, рельєф рівнинний,
експозиція _____, ґрунт дерново-середньо і сильно глесвий, підріст _____,
підлісок КУЛ, ГРЗ

Лісопатологічна характеристика насадження

Вид пошкодження насадження (лісова пожежа, буревій, сніголам, обледеніння, відмирання та всихання дерев, захаращеність, об'їдання шкідниками хвої/листя, наявність гусені, масовий літ метеликів, опадання хвої/листя, відлущення кори на стовбурах та інші ознаки, не характерні для нормального стану дерев) _____
дерев відмирання та всихання, трутовики: _____

Ступінь пошкодження, ураження: _____ слабе _____ (поодинокі, слабе, середнє, сильне)

Вид розподілу пошкодження дерев: _____ поодинокі _____ (поодинокі, слабе, середнє, сильне)

Обсяг ушкодженої деревини на 1 гектарі (окомірно) 14 куб. метрів, у тому числі сухостійної 10 куб. метрів

Ознаки погіршення стану лісових насаджень виявив:

м/лісу _____ (посада) _____ (підпис) _____ Ю.А. Зінченко _____
(ініціали та прізвище)
05 05 2021 року

Лісничий _____ (лісничий(помічник лісничого)) _____ (підпис) _____ О.О. Голяченко _____
(ініціали та прізвище)
05 05 2021 року

Висновок інженера відділу (сектору) охорони і захисту лісу державного лісогосподарського (лісомисливського) підприємства або представника державного спеціалізованого лісозахисного підприємства щодо необхідності здійснення лісозахисних чи інших заходів з поліпшення санітарного стану лісів за результатами огляду санітарного стану лісової ділянки: _____ потребує СРВ

Інж. Л/З _____ (посада) _____ (підпис) _____ Романчук С.В. _____
(ініціали та прізвище)
07 05 2021 року

ПОВІДОМЛЕННЯ
Про появу ознак погіршення санітарного стану лісових насаджень

Житомирська область

(Автономна Республіка Крим, область)

ДП "Смільчинське ЛП"

(найменування власника лісів, постійного лісокористувача)

Лісництво Барашівське Урочище _____
Квартал № 3 виділ № 7 площа 1,8 гектарів

Таксаційна характеристика насадження

Склад 3Дз(71)ЗЯз(71)1Дз(90)1Бп1Влч1Яс(90)+Ос, вік 71 років, бонітет ІА, середній діаметр 28 сантиметрів, середня висота 26 метрів, повнота 0,6, тип лісу СЗГД, рельєф рівнинний, експозиція _____, ґрунт дерново-слабопідзолистий глинисто-піщаний, підріст 10Яз, підлісок КУЛ, ЛПЦЗ

Лісопатологічна характеристика насадження

Вид пошкодження насадження (лісова пожежа, буревій, сніголам, обледеніння, відмирання та всихання дерев, захаращеність, об'їдання шкідниками хвої/листя, наявність гусені, масовий літ метеликів, опадання хвої/листя, відлущення кори на стовбурах та інші ознаки, не характерні для нормального стану дерев) дерев відмирання та всихання, трутовики

Ступінь пошкодження, ураження: _____ слабе _____ (поодинокі, слабе, середнє, сильне)

Вид розподілу пошкодження дерев: _____ поодинокі _____ (поодинокі, слабе, середнє, сильне)

Обсяг ушкодженої деревини на 1 гектарі (окомірно) 10 куб. метрів, у тому числі сухостійної 9 куб. метрів

Ознаки погіршення стану лісових насаджень виявив:

м/лісу _____ Ю.А.Зінченко
(посада) _____ (підпис) _____
05 05 2021 року (ініціали та прізвище)

Лісничий _____ О.О.Голяченко
(лісничий(помічник лісничого) _____ (підпис) _____
05 05 2021 року (ініціали та прізвище)

Висновок інженера відділу (сектору) охорони і захисту лісу державного лісогосподарського (лісомисливського) підприємства або представника державного спеціалізованого лісозахисного підприємства щодо необхідності здійснення лісозахисних чи інших заходів з поліпшення санітарного стану лісів за результатами огляду санітарного стану лісової ділянки: потребує СРВ

Інж. Л/З _____ Романчук С.В.
(посада) _____ (підпис) _____
07 05 2021 року (ініціали та прізвище)

ПОВІДОМЛЕННЯ

Про появу ознак погіршення санітарного стану лісових насаджень

Житомирська область

(Автономна Республіка Крим, область)

ДП "Ємільчинське ЛП"

(найменування власника лісів, постійного лісокористувача)

Лісництво Барашівське

Урочище _____

Квартал № 5

виділ № 4(1)

площа 5,0 гектарів

Таксаційна характеристика насадження

Склад 3Влч3Бп2Яз1Ос1Гз, вік 70 років, бонітет II, середній діаметр 28 сантиметрів, середня висота 24 метрів, повнота 0,5, тип лісу СЗГД, рельєф рівнинний, експозиція _____, ґрунт дерново-середньо і сильно підзолистий глесвий, підріст _____, підлісок ЛПЦЗ, КУЛ

Лісопатологічна характеристика насадження

Вид пошкодження насадження (лісова пожежа, буревій, сніголам, обледеніння, відмирання та всихання дерев, захаращеність, об'їдання шкідниками хвої/листя, наявність гусені, масовий літ метеликів, опадання хвої/листя, відлущення кори на стовбурах та інші ознаки, не характерні для нормального стану дерев) _____ дерев відмирання та всихання, трутовики _____

Ступінь пошкодження, ураження: _____ слабе _____ (поодинокі, слабе, середнє, сильне)

Вид розподілу пошкодження дерев: _____ поодинокі _____ (поодинокі, слабе, середнє, сильне)

Обсяг ушкодженої деревини на 1 гектарі (окомірно) 10 куб. метрів, у тому числі сухостійної 8 куб. метрів

Ознаки погіршення стану лісових насаджень виявив:

м/лісу

(посада)

05

05

2021 року

(підпис)

Ю.А. Зінченко

(ініціали та прізвище)

Лісничий

(лісничий(помічник лісничого))

05

05

2021 року

(підпис)

О.О. Голяченко

(ініціали та прізвище)

Висновок інженера відділу (сектору) охорони і захисту лісу державного лісогосподарського (лісомисливського) підприємства або представника державного спеціалізованого лісозахисного підприємства щодо необхідності здійснення лісозахисних чи інших заходів з поліпшення санітарного стану лісів за результатами огляду санітарного стану лісової ділянки: потребує СРВ

Інж. Л/З

(посада)

07

05

2021 року

(підпис)

Романчук С.В.

(ініціали та прізвище)

ПОВІДОМЛЕННЯ
Про появу ознак погіршення санітарного стану лісових насаджень
Житомирська область

(Автономна Республіка Крим, область)

ДП "Смільчинське ЛП"

(найменування власника лісів, постійного лісокористувача)

Лісництво Барашівське Урочище _____
Квартал № 6 виділ № 6 площа 1,7 гектарів

Таксаційна характеристика насадження

Склад 10Бп+Дз+Сз, вік 75 років, бонітет II, середній діаметр 28 сантиметрів, середня висота 25 метрів, повнота 0,6, тип лісу ВЗДС, рельєф рівнинний, експозиція _____, ґрунт дерново-середньо і сильно підзолистий глеєвий, підріст _____, підлісок КУЛ, ГРЗ

Лісопатологічна характеристика насадження

Вид пошкодження насадження (лісова пожежа, буревій, сніголам, обледеніння, відмирання та всихання дерев, захаращеність, об'їдання шкідниками хвої/листя, наявність гусені, масовий літ метеликів, опадання хвої/листя, відлущення кори на стовбурах та інші ознаки, не характерні для нормального стану дерев) _____ дерев відмирання та всихання, трутовик справжній _____.

Ступінь пошкодження, ураження: _____ слабе _____ (поодинокі, слабе, середнє, сильне)

Вид розподілу пошкодження дерев: _____ поодинокі _____ (поодинокі, слабе, середнє, сильне)

Обсяг ушкодженої деревини на 1 гектарі (окомірно) 13 куб. метрів, у тому числі сухостійної 11 куб. метрів

Ознаки погіршення стану лісових насаджень виявив:

м/лісу _____
(посада)

(підпис)

Ю.А. Зінченко
(ініціали та прізвище)

05 05 2021 року

Лісничий
(лісничий(помічник лісничого))

(підпис)

О.О. Голяченко
(ініціали та прізвище)

05 05 2021 року

Висновок інженера відділу (сектору) охорони і захисту лісу державного лісогосподарського (лісомисливського) підприємства або представника державного спеціалізованого лісозахисного підприємства щодо необхідності здійснення лісозахисних чи інших заходів з поліпшення санітарного стану лісів за результатами огляду санітарного стану лісової ділянки: потребує СРВ

Інж. Л/З

(посада)

(підпис)

Романчук С.В.
(ініціали та прізвище)

07 05 2021 року

ПОВІДОМЛЕННЯ
Про появу ознак погіршення санітарного стану лісових насаджень

Житомирська область

(Автономна Республіка Крим, область)

ДП "Смільчинське ЛГ"

(найменування власника лісів, постійного лісокористувача)

Лісництво Барашівське

Урочище _____

Квартал № 12

виділ № 15

площа 0,6 гектарів

Таксаційна характеристика насадження

Склад 5С34Дз1Бп+Ос+Влч, вік 75 років, бонітет I, середній діаметр 36 сантиметрів, середня висота 25 метрів, повнота 0,5, тип лісу СЗГДС, рельєф рівнинний, експозиція _____, ґрунт дерново-середньо і сильно підзолистий глесвий, підріст _____, підлісок _____

Лісопатологічна характеристика насадження

Вид пошкодження насадження (лісова пожежа, буревій, сніголам, обледеніння, відмирання та всихання дерев, захаращеність, об'їдання шкідниками хвої/листя, наявність гусені, масовий літ метеликів, опадання хвої/листя, відлущення кори на стовбурах та інші ознаки, не характерні для нормального стану дерев) _____ дерев відмирання та всихання, верхівковий короїд _____

Ступінь пошкодження, ураження: _____ середнє (поодинокі, слабке, середнє, сильне)

Вид розподілу пошкодження дерев: _____ групове (поодинокі, слабке, середнє, сильне)

Обсяг ушкодженої деревини на 1 гектарі (окомірно) 20 куб. метрів, у тому числі сухостійної 18 куб. метрів

Ознаки погіршення стану лісових насаджень виявив:

м/лісу

(посада)

06

05

2021 року

(підпис)

М.С. Ковальчук

(ініціали та прізвище)

Лісничий

(лісничий(помічник лісничого))

06

05

2021 року

(підпис)

О.О. Голяченко

(ініціали та прізвище)

Висновок інженера відділу (сектору) охорони і захисту лісу державного лісгосподарського (лісомисливського) підприємства або представника державного спеціалізованого лісозахисного підприємства щодо необхідності здійснення лісозахисних чи інших заходів з поліпшення санітарного стану лісів за результатами огляду санітарного стану лісової ділянки: потребує СРВ

Інж. Л/З

(посада)

07

05

2021 року

(підпис)

Романчук С.В.

(ініціали та прізвище)

ПОВІДОМЛЕННЯ

Про появу ознак погіршення санітарного стану лісових насаджень

Житомирська область

(Автономна Республіка Крим, область)

ДП "Смільчинське ЛП"

(найменування власника лісів, постійного лісокористувача)

Лісництво Барашівське Урочище _____

Квартал № 15 виділ № 9 площа 0,6 гектарів

Таксаційна характеристика насаджень

Склад 9С31Бп+Дз+Ос, вік 81 років, бонітет I, середній діаметр 30 сантиметрів, середня висота 25 метрів, повнота 0,5, тип лісу СЗГДС, рельєф рівнинний, експозиція _____, ґрунт дерново-середньо і сильно підзолистий глесвий, підріст _____, підлісок _____

Лісопатологічна характеристика насаджень

Вид пошкодження насаджень (лісова пожежа, буревій, сніголам, обледеніння, відмирання та всихання дерев, захаращеність, об'їдання шкідниками хвої/листя, наявність гусені, масовий літ метеликів, опадання хвої/листя, відлущення кори на стовбурах та інші ознаки, не характерні для нормального стану дерев) _____ дерев відмирання та всихання, верхівковий короїд _____

Ступінь пошкодження, ураження: _____ середнє _____ (поодинокі, слабе, середнє, сильне)

Вид розподілу пошкодження дерев: _____ групове _____ (поодинокі, слабе, середнє, сильне)

Обсяг ушкодженої деревини на 1 гектарі (окомірно) 30 куб. метрів, у тому числі сухостійної 28 куб. метрів

Ознаки погіршення стану лісових насаджень виявив:

м/лісу _____ М.С. Ковальчук
(посада) _____ (підпис) _____
06 05 2021 року _____
(ініціали та прізвище)

Лісничий _____ О.О. Голяченко
(лісничий(помічник лісничого)) _____ (підпис) _____
06 05 2021 року _____
(ініціали та прізвище)

Висновок інженера відділу (сектору) охорони і захисту лісу державного лісогосподарського (лісомисливського) підприємства або представника державного спеціалізованого лісозахисного підприємства щодо необхідності здійснення лісозахисних чи інших заходів з поліпшення санітарного стану лісів за результатами огляду санітарного стану лісової ділянки: потребує СРВ

Інж. Л/З _____ Романчук С.В.
(посада) _____ (підпис) _____
07 05 2021 року _____
(ініціали та прізвище)

ПОВІДОМЛЕННЯ
Про появу ознак погіршення санітарного стану лісових насаджень

Житомирська область

(Автономна Республіка Крим, область)

ДП "Смільчинське ЛП"

(найменування власника лісів, постійного лісокористувача)

Лісництво Барашівське Урочище _____
Квартал № 16 виділ № 14 площа 0,4 гектарів

Таксаційна характеристика насадження

Склад 10Сз+Бп+Дз, вік 70 років, бонітет ІА, середній діаметр 30 сантиметрів, середня висота 27 метрів, повнота 0,6, тип лісу СЗГДС, рельєф рівнинний, експозиція _____, ґрунт дерново-слабопідзолистий глинисто-піщаний, підріст _____, підлісок _____

Лісопатологічна характеристика насадження

Вид пошкодження насадження (лісова пожежа, буревій, сніголам, обледеніння, відмирання та всихання дерев, захаращеність, об'їдання шкідниками хвої/листя, наявність гусені, масовий літ метеликів, опадання хвої/листя, відлущення кори на стовбурах та інші ознаки, не характерні для нормального стану дерев) дерев відмирання та всихання, верхівковий короїд

Ступінь пошкодження, ураження: _____ слабе _____ (поодинокі, слабе, середнє, сильне)

Вид розподілу пошкодження дерев: _____ групове _____ (поодинокі, слабе, середнє, сильне)

Обсяг ушкодженої деревини на 1 гектарі (окомірно) 10 куб. метрів, у тому числі сухостійної 9 куб. метрів

Ознаки погіршення стану лісових насаджень виявив:

В.О. М/лісу

(посада)

06

05

2021 року

(підпис)

М.С. Ковальчук

(ініціали та прізвище)

Лісничий

(лісничий(помічник лісничого))

06

05

2021 року

(підпис)

О.О. Голяченко

(ініціали та прізвище)

Висновок інженера відділу (сектору) охорони і захисту лісу державного лісогосподарського (лісомисливського) підприємства або представника державного спеціалізованого лісозахисного підприємства щодо необхідності здійснення лісозахисних чи інших заходів з поліпшення санітарного стану лісів за результатами огляду санітарного стану лісової ділянки: потребує СРВ

Інж. Л/З

(посада)

07

05

2021 року

(підпис)

Романчук С.В.

(ініціали та прізвище)

ПОВІДОМЛЕННЯ
Про появу ознак погіршення санітарного стану лісових насаджень

Житомирська область

(Автономна Республіка Крим, область)

ДП "Смільчинське ЛП"

(найменування власника лісів, постійного лісокористувача)

Лісництво Барашівське Урочище _____
Квартал № 17 виділ № 1 площа 1,7 гектарів

Таксаційна характеристика насадження

Склад 7Дз2Бп1Сз+Ос, вік 50 років, бонітет I, середній діаметр 20 сантиметрів, середня висота 18 метрів, повнота 0,7, тип лісу ВЗДС, рельєф рівнинний, експозиція __, ґрунт дерново-середньо і сильно глесвий, підріст __, підлісок __

Лісопатологічна характеристика насадження

Вид пошкодження насадження (лісова пожежа, буревій, сніголам, обледеніння, відмирання та всихання дерев, захаращеність, об'їдання шкідниками хвої/листя, наявність гусені, масовий літ метеликів, опадання хвої/листя, відлущення кори на стовбурах та інші ознаки, не характерні для нормального стану дерев) __ дерев відмирання та всихання, верхівковий короїд

Ступінь пошкодження, ураження: __ сильне __ (поодинокі, слабе, середні, сильне)

Вид розподілу пошкодження дерев: __ групове __ (поодинокі, слабе, середні, сильне)

Обсяг ушкодженої деревини на 1 гектарі (окоірно) 25 куб. метрів, у тому числі сухостійної 22 куб. метрів

Ознаки погіршення стану лісових насаджень виявив:

м/лісу 06 05 2021 року (посада) (підпис) М.С. Ковальчук (ініціали та прізвище)

Лісничий 06 05 2021 року (лісничий(помічник лісничого) (підпис) О.О. Голяченко (ініціали та прізвище)

Висновок інженера відділу (сектору) охорони і захисту лісу державного лісгосподарського (лісомисливського) підприємства або представника державного спеціалізованого лісозахисного підприємства щодо необхідності здійснення лісозахисних чи інших заходів з поліпшення санітарного стану лісів за результатами огляду санітарного стану лісової ділянки: потребує СРВ

Інж. Л/З 06 05 2021 року (посада) (підпис) Романчук С.В. (ініціали та прізвище)

ПОВІДОМЛЕННЯ

Про появу ознак погіршення санітарного стану лісових насаджень

Житомирська область

(Автономна Республіка Крим, область)

ДП "Смільчинське ЛГ"

(найменування власника лісів, постійного лісокористувача)

Лісництво Барашівське Урочище _____

Квартал № 17 виділ № 15 площа 2,8 гектарів

Таксаційна характеристика насадження

Склад 10Сз+Дз+Бп+Ос, вік 56 років, бонітет ІБ, середній діаметр 32 сантиметрів, середня висота 26 метрів, повнота 0,8, тип лісу СЗГДС, рельєф рівнинний, експозиція _____, ґрунт дерново-середньо і сильно підзолистий глеєвий, підріст _____, підлісок _____

Лісопатологічна характеристика насадження

Вид пошкодження насадження (лісова пожежа, буревій, сніголам, обледеніння, відмирання та всихання дерев, захаращеність, об'їдання шкідниками хвої/листя, наявність гусені, масовий літ метеликів, опадання хвої/листя, відлущення кори на стовбурах та інші ознаки, не характерні для нормального стану дерев) _____ дерев відмирання та всихання, верхівковий короїд _____

Ступінь пошкодження, ураження: _____ слабе _____ (поодинокі, слабе, середнє, сильне)

Вид розподілу пошкодження дерев: _____ групове _____ (поодинокі, слабе, середнє, сильне)

Обсяг ушкодженої деревини на 1 гектарі (окомірно) 30 куб. метрів, у тому числі сухостійної 24 куб. метрів

Ознаки погіршення стану лісових насаджень виявив:

м/лісу _____ (посада) _____ (підпис) _____ М.С. Ковальчук _____
06 05 2021 року (ініціали та прізвище)

Лісничий _____ (лісничий(помічник лісничого)) _____ (підпис) _____ О.О. Голяченко _____
06 05 2021 року (ініціали та прізвище)

Висновок інженера відділу (сектору) охорони і захисту лісу державного лісогосподарського (лісомисливського) підприємства або представника державного спеціалізованого лісозахисного підприємства щодо необхідності здійснення лісозахисних чи інших заходів з поліпшення санітарного стану лісів за результатами огляду санітарного стану лісової ділянки: потребує СРВ

Інж. Л/З _____ (посада) _____ (підпис) _____ Романчук С.В. _____
07 05 2021 року (ініціали та прізвище)

ПОВІДОМЛЕННЯ

Про появу ознак погіршення санітарного стану лісових насаджень

Житомирська область

(Автономна Республіка Крим, область)

ДП "Смільчинське ЛП"

(найменування власника лісів, постійного лісокористувача)

Лісництво Барашівське Урочище _____
Квартал № 22 виділ № 1 площа 0,6 гектарів

Таксаційна характеристика насадження

Склад 10Сз+Яле, вік 60 років, бонітет ІБ, середній діаметр 30 сантиметрів, середня висота 27 метрів, повнота 0,8, тип лісу СЗГДС, рельєф рівнинний, експозиція _____, ґрунт дерново-середньо і сильно підзолистий глеевий, підріст _____, підлісок _____

Лісопатологічна характеристика насадження

Вид пошкодження насадження (лісова пожежа, буревій, сніголам, обледеніння, відмирання та всихання дерев, захарашеність, об'їдання шкідниками хвої/листя, наявність гусені, масовий літ метеликів, опадання хвої/листя, відлущення кори на стовбурах та інші ознаки, не характерні для нормального стану дерев) _____ дерев відмирання та всихання, верхівковий короїд _____

Ступінь пошкодження, ураження: _____ слабе _____ (поодинокі, слабе, середнє, сильне)

Вид розподілу пошкодження дерев: _____ групове _____ (поодинокі, слабе, середнє, сильне)

Обсяг ушкодженої деревини на 1 гектарі (окомірно) 25 куб. метрів, у тому числі сухостійної 23 куб. метрів

Ознаки погіршення стану лісових насаджень виявив:

м/лісу _____ М.С. Ковальчук _____
(посада) _____ (підпис) _____
06 05 2021 року

Лісничий _____ О.О. Голяченко _____
(лісничий(помічник лісничого)) _____ (підпис) _____

06 05 2021 року

Висновок інженера відділу (сектору) охорони і захисту лісу державного лісогосподарського (лісомисливського) підприємства або представника державного спеціалізованого лісозахисного підприємства щодо необхідності здійснення лісозахисних чи інших заходів з поліпшення санітарного стану лісів за результатами огляду санітарного стану лісової ділянки: потребує СРВ

Інж. Л/З _____ Романчук С.В. _____
(посада) _____ (підпис) _____
07 05 2021 року

ПОВІДОМЛЕННЯ

Про появу ознак погіршення санітарного стану лісових насаджень

Житомирська область

(Автономна Республіка Крим, область)

ДП "Смільчинське ЛП"

(найменування власника лісів, постійного лісокористувача)

Лісництво Барашівське

Урочище _____

Квартал № 33

виділ № 16

площа 0,9 гектарів

Таксаційна характеристика насадження

Склад 7Бп2Сз1Влч, вік 55 років, бонітет I, середній діаметр 26 сантиметрів, середня висота 23 метрів, повнота 0,6, тип лісу ВЗДС, рельєф рівнинний, експозиція _____, ґрунт дерново-слабопідзолистий глинисто-піщаний, підріст _____, підлісок _____

Лісопатологічна характеристика насадження

Вид пошкодження насадження (лісова пожежа, буревій, сніголам, обледеніння, відмирання та всихання дерев, захаращеність, об'їдання шкідниками хвої/листя, наявність гусені, масовий літ метеликів, опадання хвої/листя, відлущення кори на стовбурах та інші ознаки, не характерні для нормального стану дерев) _____ дерев відмирання та всихання, трутовик справжній

Ступінь пошкодження, ураження: _____ середнє (поодинокі, слабке, середнє, сильне)

Вид розподілу пошкодження дерев: _____ поодинокі (поодинокі, слабке, середнє, сильне)

Обсяг ушкодженої деревини на 1 гектарі (окомірно) 15 куб. метрів, у тому числі сухостійної 14 куб. метрів

Ознаки погіршення стану лісових насаджень виявив:

м/лісу

(посада)

07

05

2021 року

(підпис)

Лісничий

(лісничий(помічник лісничого))

07

05

2021 року

(підпис)

Д.М. Яцук

(ініціали та прізвище)

О.О. Голяченко

(ініціали та прізвище)

Висновок інженера відділу (сектору) охорони і захисту лісу державного лісогосподарського (лісомисливського) підприємства або представника державного спеціалізованого лісозахисного підприємства щодо необхідності здійснення лісозахисних чи інших заходів з поліпшення санітарного стану лісів за результатами огляду санітарного стану лісової ділянки: потребує СРВ

Інж. Л/З

(посада)

М

05

2021 року

(підпис)

Романчук С.В.

(ініціали та прізвище)

ПОВІДОМЛЕННЯ
Про появу ознак погіршення санітарного стану лісових насаджень

Житомирська область

(Автономна Республіка Крим, область)

ДП "Смільчинське ЛП"

(найменування власника лісів, постійного лісокористувача)

Лісництво Барашівське Урочище _____
Квартал № 33 виділ № 27 площа 1,7 гектарів

Таксаційна характеристика насадження

Склад 9С31Бп+Дз, вік 61 років, бонітет ІА, середній діаметр 28 сантиметрів, середня висота 26 метрів, повнота 0,7, тип лісу СЗГДС, рельєф рівнинний, експозиція _____, ґрунт дерново-слабопідзолистий глинисто-піщаний, підріст _____, підлісок КУЛ

Лісопатологічна характеристика насадження

Вид пошкодження насадження (лісова пожежа, буревій, сніголам, обледеніння, відмирання та всихання дерев, захаращеність, об'їдання шкідниками хвої/листя, наявність гусені, масовий літ метеликів, опадання хвої/листя, відлущення кори на стовбурах та інші ознаки, не характерні для нормального стану дерев) _____ дерев відмирання та всихання, верхівковий короїд

Ступінь пошкодження, ураження: _____ слабе _____ (поодинокі, слабе, середні, сильне)
Вид розподілу пошкодження дерев: _____ групове _____ (поодинокі, слабе, середні, сильне)
Обсяг ушкодженої деревини на 1 гектарі (окомірно) 10 куб. метрів, у тому числі сухостійної 9 куб. метрів

Ознаки погіршення стану лісових насаджень виявив:

м/лісу _____ (посада) _____ (підпис) _____ Д.М. Яцук _____
(ініціали та прізвище)
07 05 2021 року

Лісничий _____ (лісничий(помічник лісничого)) _____ (підпис) _____ О.О. Голяченко _____
(ініціали та прізвище)
07 05 2021 року

Висновок інженера відділу (сектору) охорони і захисту лісу державного лісогосподарського (лісомисливського) підприємства або представника державного спеціалізованого лісозахисного підприємства щодо необхідності здійснення лісозахисних чи інших заходів з поліпшення санітарного стану лісів за результатами огляду санітарного стану лісової ділянки: потребує СРВ

Інж. Л/З _____ (посада) _____ (підпис) _____ Романчук С.В. _____
(ініціали та прізвище)
11 05 2021 року

ПОВІДОМЛЕННЯ

Про появу ознак погіршення санітарного стану лісових насаджень

Житомирська область

(Автономна Республіка Крим, область)

ДП "Ємільчинське ЛП"

(найменування власника лісів, постійного лісокористувача)

Лісництво Барашівське

Урочище _____

Квартал № 33

виділ № 29

площа 2,4 гектарів

Таксаційна характеристика насаджень

Склад 4Влч2Ос3Бп1Сз, вік 85 років, бонітет II, середній діаметр 28 сантиметрів, середня висота 24 метрів, повнота 0,6, тип лісу СЗГДС, рельєф рівнинний, експозиція _____, ґрунт дерново-слабопідзолистий глинисто-піщаний, підріст _____, підлісок КУЛ, ГРЗ

Лісопатологічна характеристика насаджень

Вид пошкодження насаджень (лісова пожежа, буревій, сніголам, обледеніння, відмирання та всихання дерев, захаращеність, об'їдання шкідниками хвої/листя, наявність гусені, масовий літ метеликів, опадання хвої/листя, відлущення кори на стовбурах та інші ознаки, не характерні для нормального стану дерев) дерев відмирання та всихання, трутовики, стовбурові гнилі

Ступінь пошкодження, ураження: _____ слабе _____ (поодинокі, слабе, середнє, сильне)

Вид розподілу пошкодження дерев: _____ поодинокі _____ (поодинокі, слабе, середнє, сильне)

Обсяг ушкодженої деревини на 1 гектарі (окоірно) 14 куб. метрів, у тому числі сухостійної 13 куб. метрів

Ознаки погіршення стану лісових насаджень виявив:

м/лісу _____
(посада)

_____ (підпис)

Д.М. Яцук
(ініціали та прізвище)

07 05 2021 року

Лісничий
(лісничий(помічник лісничого))

_____ (підпис)

О.О. Голяченко
(ініціали та прізвище)

07 05 2021 року

Висновок інженера відділу (сектору) охорони і захисту лісу державного лісогосподарського (лісомисливського) підприємства або представника державного спеціалізованого лісозахисного підприємства щодо необхідності здійснення лісозахисних чи інших заходів з поліпшення санітарного стану лісів за результатами огляду санітарного стану лісової ділянки: потребує СРВ

Інж. Л/З _____
(посада)

_____ (підпис)

Романчук С.В.
(ініціали та прізвище)

11 05 2021 року

ПОВІДОМЛЕННЯ

Про появу ознак погіршення санітарного стану лісових насаджень

Житомирська область

(Автономна Республіка Крим, область)

ДП "Смільчинське ЛГ"

(найменування власника лісів, постійного лісокористувача)

Лісництво Барашівське Урочище _____
Квартал № 34 виділ № 15 площа 3,1 гектарів

Таксаційна характеристика насадження

Склад 8Сз1Бп1Влч, вік 58 років, бонітет I, середній діаметр 26 сантиметрів, середня висота 20 метрів, повнота 0,7, тип лісу ВЗДСА, рельєф рівнинний, експозиція _____, ґрунт дерново-слабопідзолистий глинисто-піщаний, підріст _____, підлісок КУЛ, РДЖ

Лісопатологічна характеристика насадження

Вид пошкодження насадження (лісова пожежа, буревій, сніголам, обледеніння, відмирання та всихання дерев, захаращеність, об'їдання шкідниками хвої/листя, наявність гусені, масовий літ метеликів, опадання хвої/листя, відлущення кори на стовбурах та інші ознаки, не характерні для нормального стану дерев) _____ дерев відмирання та всихання, верхівковий короїд _____

Ступінь пошкодження, ураження: _____ слабе _____ (поодинокі, слабе, середнє, сильне)

Вид розподілу пошкодження дерев: _____ групове _____ (поодинокі, слабе, середнє, сильне)

Обсяг ушкодженої деревини на 1 гектарі (окоірно) 10 куб. метрів, у тому числі сухостійної 8 куб. метрів

Ознаки погіршення стану лісових насаджень виявив:

м/лісу _____ (посада) _____ (підпис) _____ Д.М. Яцук _____ (ініціали та прізвище)
07 05 2021 року

Лісничий _____ (лісничий(помічник лісничого)) _____ (підпис) _____ О.О. Голяченко _____ (ініціали та прізвище)

07 05 2021 року

Висновок інженера відділу (сектору) охорони і захисту лісу державного лісгосподарського (лісомисливського) підприємства або представника державного спеціалізованого лісозахисного підприємства щодо необхідності здійснення лісозахисних чи інших заходів з поліпшення санітарного стану лісів за результатами огляду санітарного стану лісової ділянки: _____ потребує СРВ

Інж. ЛІ/З _____ (посада) _____ (підпис) _____ Романчук С.В. _____ (ініціали та прізвище)
11 05 2021 року

ПОВІДОМЛЕННЯ

Про появу ознак погіршення санітарного стану лісових насаджень

Житомирська область

(Автономна Республіка Крим, область)

ДП "Смільчинське ЛП"

(найменування власника лісів, постійного лісокористувача)

Лісництво Барашівське Урочище _____
Квартал № 35 виділ № 24 площа 2,4 гектарів

Таксаційна характеристика насадження

Склад 7Сз2Бп1Дз+Ос, вік 71 років, бонітет ІА, середній діаметр 32 сантиметрів, середня висота 27 метрів, повнота 0,7, тип лісу С2ГДС, рельєф рівнинний, експозиція _____, ґрунт дерново-слабопідзолистий глинисто-піщаний, підріст _____, підлісок КУЛ, ГРЗ

Лісопатологічна характеристика насадження

Вид пошкодження насадження (лісова пожежа, буревій, сніголам, обледеніння, відмирання та всихання дерев, захаращеність, об'їдання шкідниками хвої/листя, наявність гусені, масовий літ метеликів, опадання хвої/листя, відлущення кори на стовбурах та інші ознаки, не характерні для нормального стану дерев) дерев відмирання та всихання, верхівковий короїд

Ступінь пошкодження, ураження: _____ слабе _____ (поодинокі, слабе, середні, сильне)
Вид розподілу пошкодження дерев: _____ групове _____ (поодинокі, слабе, середні, сильне)
Обсяг ушкодженої деревини на 1 гектарі (окомірно) 15 куб. метрів, у тому числі сухостійної 14 куб. метрів

Ознаки погіршення стану лісових насаджень виявив:

м/лісу _____ (посада) _____ (підпис) Д.М. Яцук (ініціали та прізвище)
07 05 2021 року

Лісничий _____ (лісничий(помічник лісничого)) _____ (підпис) О.О. Голяченко (ініціали та прізвище)

07 05 2021 року

Висновок інженера відділу (сектору) охорони і захисту лісу державного лісогосподарського (лісомисливського) підприємства або представника державного спеціалізованого лісозахисного підприємства щодо необхідності здійснення лісозахисних чи інших заходів з поліпшення санітарного стану лісів за результатами огляду санітарного стану лісової ділянки: потребує СРВ

Інж. Л/З _____ (посада) _____ (підпис) Романчук С.В. (ініціали та прізвище)
05 2021 року

ПОВІДОМЛЕННЯ
Про появу ознак погіршення санітарного стану лісових насаджень

Житомирська область

(Автономна Республіка Крим, область)

ДП "Смільчинське ЛП"

(найменування власника лісів, постійного лісокористувача)

Лісництво Барашівське Урочище _____
Квартал № 38 виділ № 20 площа 1,3 гектарів

Таксаційна характеристика насадження

Склад 10Сз+Бп, вік 81 років, бонітет I, середній діаметр 32 сантиметрів, середня висота 27 метрів, повнота 0,5, тип лісу СЗГДС, рельєф рівнинний, експозиція _____, ґрунт дерново-слабопідзолистий глинисто-піщаний, підріст _____, підлісок _____

Лісопатологічна характеристика насадження

Вид пошкодження насадження (лісова пожежа, буревій, сніголам, обледеніння, відмирання та всихання дерев, захаращеність, об'їдання шкідниками хвої/листя, наявність гусені, масовий літ метеликів, опадання хвої/листя, відлущення кори на стовбурах та інші ознаки, не характерні для нормального стану дерев) _____ дерев відмирання та всихання, верхівковий короїд

Ступінь пошкодження, ураження: _____ слабе _____ (поодинокі, слабе, середнє, сильне)

Вид розподілу пошкодження дерев: _____ групове _____ (поодинокі, слабе, середнє, сильне)

Обсяг ушкодженої деревини на 1 гектарі (окомірно) 20 куб. метрів, у тому числі сухостійної 18 куб. метрів

Ознаки погіршення стану лісових насаджень виявив:

в.о. м/лісу

(посада)

29 04 2021 року

(підпис)

Лісничий

(лісничий(помічник лісничого))

29 04 2021 року

П.М. Денисюк

(ініціали та прізвище)

О.О. Голяченко

(ініціали та прізвище)

Висновок інженера відділу (сектору) охорони і захисту лісу державного лісогосподарського (лісомисливського) підприємства або представника державного спеціалізованого лісозахисного підприємства щодо необхідності здійснення лісозахисних чи інших заходів з поліпшення санітарного стану лісів за результатами огляду санітарного стану лісової ділянки: потребує СРВ

Інж. Л/З

(посада)

07 05 2021 року

(підпис)

Романчук С.В.

(ініціали та прізвище)

ПОВІДОМЛЕННЯ
Про появу ознак погіршення санітарного стану лісових насаджень

Житомирська область

(Автономна Республіка Крим, область)

ДП "Ємільчинське ЛГ"

(найменування власника лісів, постійного лісокористувача)

Лісництво Барашівське Урочище _____
Квартал № 41 виділ № 2(1) площа 2,5 гектарів

Таксаційна характеристика насадження

Склад 4Бп4Влч1Ос1Сз+Дз, вік 70 років, бонітет 1, середній діаметр 30 сантиметрів,
середня висота 26 метрів, повнота 0,5, тип лісу ВЗДС, рельєф рівнинний,
експозиція _____, ґрунт дерново-слабопідзолистий глинисто-піщаний, підріст _____, підлісок
КУЛ

Лісопатологічна характеристика насадження

Вид пошкодження насадження (лісова пожежа, буревій, сніголам, обледеніння, відмирання та всихання дерев, захаращеність, об'їдання шкідниками хвої/листя, наявність гусені, масовий літ метеликів, опадання хвої/листя, відлущення кори на стовбурах та інші ознаки, не характерні для нормального стану дерев) _____ дерев відмирання та всихання
трутовики, стовбурові гнилі, _____

Ступінь пошкодження, ураження: _____ слабе _____ (поодинокі, слабе, середні, сильне)
Вид розподілу пошкодження дерев: _____ поодинокі _____ (поодинокі, слабе, середні, сильне)
Обсяг ушкодженої деревини на 1 гектарі (окомірно) 14 куб. метрів, у тому
числі сухостійної 12 куб. метрів

Ознаки погіршення стану лісових насаджень виявив:

м/лісу _____ (посада) _____ (підпис) _____ С.Л. Михайленко _____
(ініціали та прізвище)
29 04 2021 року

Лісничий _____ (лісничий(помічник лісничого)) _____ (підпис) _____ О.О. Голяченко _____
(ініціали та прізвище)
29 04 2021 року

Висновок інженера відділу (сектору) охорони і захисту лісу державного лісогосподарського (лісомисливського) підприємства або представника державного спеціалізованого лісозахисного підприємства щодо необхідності здійснення лісозахисних чи інших заходів з поліпшення санітарного стану лісів за результатами огляду санітарного стану лісової ділянки: потребує СРВ

Інж. ЛІ/З _____ (посада) _____ (підпис) _____ Романчук С.В. _____
(ініціали та прізвище)
07 05 2021 року

ПОВІДОМЛЕННЯ
Про появу ознак погіршення санітарного стану лісових насаджень

Житомирська область

(Автономна Республіка Крим, область)

ДП "Ємільчинське ЛГ"

(найменування власника лісів, постійного лісокористувача)

Лісництво Барашівське Урочище _____
Квартал № 43 виділ № 18(1) площа 2,0 гектарів

Таксаційна характеристика насадження

Склад 4Бп4Ос2Дз+Сз, вік 60 років, бонітет II, середній діаметр 26 сантиметрів, середня висота 22 метрів, повнота 0,7, тип лісу ВЗДСА, рельєф рівнинний, експозиція _____, дерново-середньо і сильно підзолистий глесвий, підріст _____, підлісок РДЖ, КУЛ

Лісопатологічна характеристика насадження

Вид пошкодження насадження (лісова пожежа, буревій, сніголам, обледеніння, відмирання та всихання дерев, захаращеність, об'їдання шкідниками хвої/листя, наявність гусені, масовий літ метеликів, опадання хвої/листя, відлущення кори на стовбурах та інші ознаки, не характерні для нормального стану дерев) дерев відмирання та всихання
труповики, стовбурові гнилі

Ступінь пошкодження, ураження: _____ слабе _____ (поодинокі, слабе, середнє, сильне)

Вид розподілу пошкодження дерев: _____ поодинокі _____ (поодинокі, слабе, середнє, сильне)

Обсяг ушкодженої деревини на 1 гектарі (окомірно) 10 куб. метрів, у тому числі сухостійної 7 куб. метрів

Ознаки погіршення стану лісових насаджень виявив:

м/лісу _____ Д.М. Яцук
(посада) _____ (підпис) _____ (ініціали та прізвище)
06 05 2021 року

Лісничий _____ О.О. Голяченко
(лісничий(помічник лісничого)) _____ (підпис) _____ (ініціали та прізвище)

06 05 2021 року

Висновок інженера відділу (сектору) охорони і захисту лісу державного лісогосподарського (лісомисливського) підприємства або представника державного спеціалізованого лісозахисного підприємства щодо необхідності здійснення лісозахисних чи інших заходів з поліпшення санітарного стану лісів за результатами огляду санітарного стану лісової ділянки: потребує СРВ

Інж. Л/З _____ Романчук С.В.
(посада) _____ (підпис) _____ (ініціали та прізвище)
07 05 2021 року

ПОВІДОМЛЕННЯ

Про появу ознак погіршення санітарного стану лісових насаджень

Житомирська область

(Автономна Республіка Крим, область)

ДП "Смільчинське ЛП"

(найменування власника лісів, постійного лісокористувача)

Лісництво Барашівське Урочище _____
Квартал № 46 виділ № 4(1) площа 1,0 гектарів

Таксаційна характеристика насадження

Склад 7С33Дз, вік 86 років, бонітет I, середній діаметр 30 сантиметрів, середня висота 26 метрів, повнота 0,7, тип лісу В2ДС, рельєф рівнинний, експозиція _____, дерново-слабопідзолистий глинисто-піщаний, підріст _____, підлісок КУЛ

Лісопатологічна характеристика насадження

Вид пошкодження насадження (лісова пожежа, буревій, сніголам, обледеніння, відмирання та всихання дерев, захаращеність, об'їдання шкідниками хвої/листя, наявність гусені, масовий літ метеликів, опадання хвої/листя, відлущення кори на стовбурах та інші ознаки, не характерні для нормального стану дерев) дерев відмирання та всихання верхівковий короїд

Ступінь пошкодження, ураження: _____ слабе _____ (поодинокі, слабе, середнє, сильне)

Вид розподілу пошкодження дерев: _____ групове _____ (поодинокі, слабе, середнє, сильне)

Обсяг ушкодженої деревини на 1 гектарі (окомірно) 15 куб. метрів, у тому числі сухостійної 12 куб. метрів

Ознаки погіршення стану лісових насаджень виявив:

м/лісу _____ С.Л. Михайленко
(посада) _____ (підпис) _____ (ініціали та прізвище)
29 04 2021 року

Лісничий _____ О.О. Голяченко
(лісничий(помічник лісничого)) _____ (підпис) _____ (ініціали та прізвище)
29 04 2021 року

Висновок інженера відділу (сектору) охорони і захисту лісу державного лісгосподарського (лісомисливського) підприємства або представника державного спеціалізованого лісозахисного підприємства щодо необхідності здійснення лісозахисних чи інших заходів з поліпшення санітарного стану лісів за результатами огляду санітарного стану лісової ділянки: потребує СРВ

Інж. Л/З _____ Романчук С.В.
(посада) _____ (підпис) _____ (ініціали та прізвище)
07 05 2021 року

ПОВІДОМЛЕННЯ
Про появу ознак погіршення санітарного стану лісових насаджень

Житомирська область

(Автономна Республіка Крим, область)

ДП "Ємільчинське ЛП"

(найменування власника лісів, постійного лісокористувача)

Лісництво Барашівське Урочище _____
Квартал № 46 виділ № 14 площа 1,3 гектарів

Таксаційна характеристика насадження

Склад 7С33Дз, вік 86 років, бонітет I, середній діаметр 30 сантиметрів, середня висота 26 метрів, повнота 0,7, тип лісу В2ДС, рельєф рівнинний, експозиція _____, ґрунтово-слабопідзолистий глинисто-піщаний, підріст _____, підлісок _____

Лісопатологічна характеристика насадження

Вид пошкодження насадження (лісова пожежа, буревій, сніголам, обледеніння, відмирання та всихання дерев, захаращеність, об'їдання шкідниками хвої/листя, наявність гусені, масовий літ метеликів, опадання хвої/листя, відлущення кори на стовбурах та інші ознаки, не характерні для нормального стану дерев) _____ дерев відмирання та всихання верхівковий короїд

Ступінь пошкодження, ураження: _____ слабе _____ (поодинокі, слабе, середнє, сильне)

Вид розподілу пошкодження дерев: _____ групове _____ (поодинокі, слабе, середнє, сильне)

Обсяг ушкодженої деревини на 1 гектарі (окомірно) 16 куб. метрів, у тому числі сухостійної 14 куб. метрів

Ознаки погіршення стану лісових насаджень виявив:

м/лісу
(посада)

(підпис)

С.Л. Михайленко
(ініціали та прізвище)

29 04 2021 року

Лісничий
(лісничий(помічник лісничого))

(підпис)

О.О. Голяченко
(ініціали та прізвище)

29 04 2021 року

Висновок інженера відділу (сектору) охорони і захисту лісу державного лісогосподарського (лісомисливського) підприємства або представника державного спеціалізованого лісозахисного підприємства щодо необхідності здійснення лісозахисних чи інших заходів з поліпшення санітарного стану лісів за результатами огляду санітарного стану лісової ділянки: потребує СРВ

Інж. Л/З

(посада)

(підпис)

Романчук С.В.
(ініціали та прізвище)

07 05 2021 року

ПОВІДОМЛЕННЯ

Про появу ознак погіршення санітарного стану лісових насаджень

Житомирська область

(Автономна Республіка Крим, область)

ДП "Ємільчинське ЛГ"

(найменування власника лісів, постійного лісокористувача)

Лісництво Барашівське

Урочище _____

Квартал № 62

виділ № 21

площа 1,2 гектарів

Таксаційна характеристика насадження

Склад 9С31Бп, вік 86 років, бонітет ІА, середній діаметр 32 сантиметрів, середня висота 29 метрів, повнота 0,6, тип лісу В2ДС, рельєф рівнинний, експозиція _____, дерново-середньо і сильно підзолистий глесвий, підріст _____, підлісок КУЛ

Лісопатологічна характеристика насадження

Вид пошкодження насадження (лісова пожежа, буревій, сніголам, обледеніння, відмирання та всихання дерев, захаращеність, об'їдання шкідниками хвої/листя, наявність гусені, масовий літ метеликів, опадання хвої/листя, відлущення кори на стовбурах та інші ознаки, не характерні для нормального стану дерев) _____ дерев відмирання та всихання верхівковий короїд

Ступінь пошкодження, ураження: _____ слабе _____ (поодинокі, слабе, середнє, сильне)

Вид розподілу пошкодження дерев: _____ групове _____ (поодинокі, слабе, середнє, сильне)

Обсяг ушкодженої деревини на 1 гектарі (окомірно) 10 куб. метрів, у тому числі сухостійної 9 куб. метрів

Ознаки погіршення стану лісових насаджень виявив:

м/лісу
(посада)

(підпис)

С.Л. Михайленко

(ініціали та прізвище)

29 04 2021 року

Лісничий
(лісничий(помічник лісничого))

(підпис)

О.О. Голяченко

(ініціали та прізвище)

29 04 2021 року

Висновок інженера відділу (сектору) охорони і захисту лісу державного лісогосподарського (лісомисливського) підприємства або представника державного спеціалізованого лісозахисного підприємства щодо необхідності здійснення лісозахисних чи інших заходів з поліпшення санітарного стану лісів за результатами огляду санітарного стану лісової ділянки: потребує СРВ

Інж. Л/З

(посада)

(підпис)

Романчук С.В.

(ініціали та прізвище)

07 05 2021 року

ПОВІДОМЛЕННЯ
Про появу ознак погіршення санітарного стану лісових насаджень

Житомирська область

(Автономна Республіка Крим, область)

ДП "Смільчинське ЛП"

(найменування власника лісів, постійного лісокористувача)

Лісництво Барашівське Урочище _____
Квартал № 63 виділ № 6(1) площа 2,0 гектарів

Таксаційна характеристика насадження

Склад 8Бп2Ос+Влч+Дз, вік 85 років, бонітет II, середній діаметр 28 сантиметрів,
середня висота 26 метрів, повнота 0,6, тип лісу СЗГДС, рельєф рівнинний,
експозиція _____, дерново-середньо і сильно підзолистий ґлесвий, підріст _____,
підлісок КУЛ

Лісопатологічна характеристика насадження

Вид пошкодження насадження (лісова пожежа, буревій, сніголам, обледеніння, відмирання та всихання дерев, захаращеність, об'їдання шкідниками хвої/листя, наявність гусені, масовий літ метеликів, опадання хвої/листя, відлущення кори на стовбурах та інші ознаки, не характерні для нормального стану дерев) _____ дерев відмирання та всихання
трутовики, стовбурові гнилі, _____

Ступінь пошкодження, ураження: _____ слабе _____ (поодинокі, слабе, середнє, сильне)

Вид розподілу пошкодження дерев: _____ поодинокі _____ (поодинокі, слабе, середнє, сильне)

Обсяг ушкодженої деревини на 1 гектарі (окомірно) 16 куб. метрів, у тому числі сухостійної 15 куб. метрів

Ознаки погіршення стану лісових насаджень виявив:

м/лісу _____ (посада) _____ (підпис) _____ С.Л. Михайленко _____
(ініціали та прізвище)
29 04 2021 року

Лісничий _____ (лісничий(помічник лісничого)) _____ (підпис) _____ О.О. Голяченко _____
(ініціали та прізвище)
29 04 2021 року

Висновок інженера відділу (сектору) охорони і захисту лісу державного лісогосподарського (лісомисливського) підприємства або представника державного спеціалізованого лісозахисного підприємства щодо необхідності здійснення лісозахисних чи інших заходів з поліпшення санітарного стану лісів за результатами огляду санітарного стану лісової ділянки: потребує СРВ

Інж. Л/З _____ (посада) _____ (підпис) _____ Романчук С.В. _____
(ініціали та прізвище)
07 05 2021 року

ПОВІДОМЛЕННЯ
Про появу ознак погіршення санітарного стану лісових насаджень

Житомирська область

(Автономна Республіка Крим, область)

ДП "Смільчинське ЛГ"

(найменування власника лісів, постійного лісокористувача)

Лісництво Барашівське

Урочище _____

Квартал № 67

виділ № 20(1)

площа 2,0 гектарів

Таксаційна характеристика насадження

Склад 8Сз2Бп+Дз, вік 81 років, бонітет I, середній діаметр 32 сантиметрів, середня висота 26 метрів, повнота 0,6, тип лісу ВЗДС, рельєф рівнинний, експозиція _____, дерново-середньо і сильно підзолистий глесвий, підріст _____, підлісок _____

Лісопатологічна характеристика насадження

Вид пошкодження насадження (лісова пожежа, буревій, сніголам, обледеніння, відмирання та всихання дерев, захаращеність, об'їдання шкідниками хвої/листя, наявність гусені, масовий літ метеликів, опадання хвої/листя, відлущення кори на стовбурах та інші ознаки, не характерні для нормального стану дерев) _____ дерев відмирання та всихання верхівковий короїд

Ступінь пошкодження, ураження: _____ слабе _____ (поодинокі, слабе, середнє, сильне)

Вид розподілу пошкодження дерев: _____ групове _____ (поодинокі, слабе, середнє, сильне)

Обсяг ушкодженої деревини на 1 гектарі (окомірно) 15 куб. метрів, у тому числі сухостійної 11 куб. метрів

Ознаки погіршення стану лісових насаджень виявив:

м/лісу

(посада)

30

04

2021 року

(підпис)

О.Б.Суховецький

(ініціали та прізвище)

Лісничий

(лісничий(помічник лісничого))

30

04

2021 року

(підпис)

О.О. Голяченко

(ініціали та прізвище)

Висновок інженера відділу (сектору) охорони і захисту лісу державного лісогосподарського (лісомисливського) підприємства або представника державного спеціалізованого лісозахисного підприємства щодо необхідності здійснення лісозахисних чи інших заходів з поліпшення санітарного стану лісів за результатами огляду санітарного стану лісової ділянки: потребує СРВ

Інж. Л/З

(посада)

07

05

2021 року

(підпис)

Романчук С.В.

(ініціали та прізвище)

ПОВІДОМЛЕННЯ

Про появу ознак погіршення санітарного стану лісових насаджень

Житомирська область

(Автономна Республіка Крим, область)

ДП "Ємільчинське ЛГ"

(найменування власника лісів, постійного лісокористувача)

Лісництво Барашівське

Урочище _____

Квартал № 67

виділ № 27

площа 3,1 гектарів

Таксаційна характеристика насадження

Склад 4С34Бп1Ос1Влч, вік 80 років, бонітет ІА, середній діаметр 32 сантиметрів, середня висота 29 метрів, повнота 0,6, тип лісу ВЗДСА, рельєф рівнинний, експозиція _____, ґрунт дерново-середньо і сильно підзолистий глеєвий, підріст _____, підлісок _____

Лісопатологічна характеристика насадження

Вид пошкодження насадження (лісова пожежа, буревій, сніголам, обледеніння, відмирання та всихання дерев, захаращеність, об'їдання шкідниками хвої/листя, наявність гусені, масовий літ метеликів, опадання хвої/листя, відлущення кори на стовбурах та інші ознаки, не характерні для нормального стану дерев) _____ дерев відмирання та всихання верхівковий-короїд _____

Ступінь пошкодження, ураження: _____ слабе _____ (поодинокі, слабе, середнє, сильне)

Вид розподілу пошкодження дерев: _____ групове _____ (поодинокі, слабе, середнє, сильне)

Обсяг ушкодженої деревини на 1 гектарі (окомірно) 10 куб. метрів, у тому числі сухостійної 9 куб. метрів

Ознаки погіршення стану лісових насаджень виявив:

м/лісу _____

(посада)

30

04

2021 року

(підпис)

С.В.

О.Б. Суховецький

(ініціали та прізвище)

Лісничий

(лісничий(помічник лісничого)

30

04

2021 року

(підпис)

Р.В.

О.О. Голяченко

(ініціали та прізвище)

Висновок інженера відділу (сектору) охорони і захисту лісу державного лісгосподарського (лісомисливського) підприємства або представника державного спеціалізованого лісозахисного підприємства щодо необхідності здійснення лісозахисних чи інших заходів з поліпшення санітарного стану лісів за результатами огляду санітарного стану лісової ділянки: потребує СРВ

Інж. Л/З

(посада)

07

05

2021 року

(підпис)

Р.В.

Романчук С.В.

(ініціали та прізвище)

ПОВІДОМЛЕННЯ
Про появу ознак погіршення санітарного стану лісових насаджень
Житомирська область

(Автономна Республіка Крим, область)

ДП "Смільчинське ЛП"

(найменування власника лісів, постійного лісокористувача)

Лісництво Барашівське Урочище _____
Квартал № 69 виділ № 1(1) площа 2,0 гектарів

Таксаційна характеристика насадження

Склад 9Сз1Бп+Дз, вік 81 років, бонітет ІА, середній діаметр 36 сантиметрів, середня висота 29 метрів, повнота 0,6, тип лісу В2ДС, рельєф рівнинний, експозиція _____, ґрунт дерново-середньо і сильно підзолистий глеєвий, підріст 10Дз, підлісок КУЛ

Лісопатологічна характеристика насадження

Вид пошкодження насадження (лісова пожежа, буревій, сніголам, обледеніння, відмирання та всихання дерев, захаращеність, об'їдання шкідниками хвої/листя, наявність гусені, масовий літ метеликів, опадання хвої/листя, відлущення кори на стовбурах та інші ознаки, не характерні для нормального стану дерев) _____ дерев відмирання та всихання верхівковий короїд

Ступінь пошкодження, ураження: _____ слабе _____ (поодинокі, слабе, середнє, сильне)

Вид розподілу пошкодження дерев: _____ групове _____ (поодинокі, слабе, середнє, сильне)

Обсяг ушкодженої деревини на 1 гектарі (окомірно) 15 куб. метрів, у тому числі сухостійної 14 куб. метрів

Ознаки погіршення стану лісових насаджень виявив:

м/лісу _____ С.Л. Михайленко
(посада) _____ (підпис) _____ (ініціали та прізвище)
29 04 2021 року

Лісничий _____ О.О. Голяченко
(лісничий(помічник лісничого)) _____ (підпис) _____ (ініціали та прізвище)
29 04 2021 року

Висновок інженера відділу (сектору) охорони і захисту лісу державного лісогосподарського (лісомисливського) підприємства або представника державного спеціалізованого лісозахисного підприємства щодо необхідності здійснення лісозахисних чи інших заходів з поліпшення санітарного стану лісів за результатами огляду санітарного стану лісової ділянки: потребує СРВ

Інж. Л/З _____ Романчук С.В.
(посада) _____ (підпис) _____ (ініціали та прізвище)
07 05 2021 року

ПОВІДОМЛЕННЯ

Про появу ознак погіршення санітарного стану лісових насаджень

Житомирська область

(Автономна Республіка Крим, область)

ДП "Ємільчинське ЛП"

(найменування власника лісів, постійного лісокористувача)

Лісництво Барашівське

Урочище _____

Квартал № 71

виділ № 8

площа 1,0 гектарів

Таксаційна характеристика насадження

Склад 6Дз(50)1Дз(80)2Сз1Бп+Влч, вік 50 років, бонітет II, середній діаметр 18 сантиметрів, середня висота 16 метрів, повнота 0,6, тип лісу В2ДС, рельєф рівнинний, експозиція _____, ґрунт дерново-слабопідзолистий глинисто-піщаний, підріст _____, підлісок _____

Лісопатологічна характеристика насадження

Вид пошкодження насадження (лісова пожежа, буревій, сніголам, обледеніння, відмирання та всихання дерев, захаращеність, об'їдання шкідниками хвої/листя, наявність гусені, масовий літ метеликів, опадання хвої/листя, відлущення кори на стовбурах та інші ознаки, не характерні для нормального стану дерев) дерев відмирання та всихання верхіркового короїда

Ступінь пошкодження, ураження: _____ слабе _____ (поодинокі, слабе, середнє, сильне)

Вид розподілу пошкодження дерев: _____ групове _____ (поодинокі, слабе, середнє, сильне)

Обсяг ушкодженої деревини на 1 гектарі (окомірно) 10 куб. метрів, у тому числі сухостійної 10 куб. метрів

Ознаки погіршення стану лісових насаджень виявив:

м/лісу _____
(посада)

_____ (підпис)

В.О. Демянчук
(ініціали та прізвище)

11 05 2021 року

Лісничий _____
(лісничий(помічник лісничого))

_____ (підпис)

О.О. Голяченко
(ініціали та прізвище)

11 05 2021 року

Висновок інженера відділу (сектору) охорони і захисту лісу державного лісогосподарського (лісомисливського) підприємства або представника державного спеціалізованого лісозахисного підприємства щодо необхідності здійснення лісозахисних чи інших заходів з поліпшення санітарного стану лісів за результатами огляду санітарного стану лісової ділянки: потребує СРВ

Інж. Л/З _____
(посада)

_____ (підпис)

Романчук С.В.
(ініціали та прізвище)

12 08 2021 року

ПОВІДОМЛЕННЯ

Про появу ознак погіршення санітарного стану лісових насаджень

Житомирська область

(Автономна Республіка Крим, область)

ДП "Смільчинське ЛГ"

(найменування власника лісів, постійного лісокористувача)

Лісництво Барашівське

Урочище _____

Квартал № 71

виділ № 19

площа 2,9 гектарів

Таксаційна характеристика насаджень

Склад 5Бп3Ос1Влч1Сз, вік 40 років, бонітет II, середній діаметр 18 сантиметрів, середня висота 18 метрів, повнота 0,7, тип лісу ВЗДС, рельєф рівнинний, експозиція _____, ґрунт дерново-середньо і сильно підзолистий глієвий, підріст _____, підлісок КУЛ

Лісопатологічна характеристика насаджень

Вид пошкодження насаджень (лісова пожежа, буревій, сніголам, обледеніння, відмирання та всихання дерев, захаращеність, об'їдання шкідниками хвої/листя, наявність гусені, масовий діт метеликів, опадання хвої/листя, відлущення кори на стовбурах та інші ознаки, не характерні для нормального стану дерев) _____ дерев відмирання та всихання трутовики, стовбурові гнілі _____

Ступінь пошкодження, ураження: _____ слабе _____ (поодинокі, слабе, середнє, сильне)

Вид розподілу пошкодження дерев: _____ поодинокі _____ (поодинокі, слабе, середнє, сильне)

Обсяг ушкодженої деревини на 1 гектарі (окомірно) 12 куб. метрів, у тому числі сухостійної 10 куб. метрів

Ознаки погіршення стану лісових насаджень виявив:

м/лісу
(посада)

11 05 2021 року

(підпис)

В.О. Демянчук

(ініціали та прізвище)

Лісничий
(лісничий(помічник лісничого))

11 05 2021 року

(підпис)

О.О. Голяченко

(ініціали та прізвище)

Висновок інженера відділу (сектору) охорони і захисту лісу державного лісогосподарського (лісомисливського) підприємства або представника державного спеціалізованого лісозахисного підприємства щодо необхідності здійснення лісозахисних чи інших заходів з поліпшення санітарного стану лісів за результатами огляду санітарного стану лісової ділянки: потребує СРВ

Інж. Л/З

(посада)

12 08 2021 року

(підпис)

Романчук С.В.

(ініціали та прізвище)

ПОВІДОМЛЕННЯ
Про появу ознак погіршення санітарного стану лісових насаджень

Житомирська область

(Автономна Республіка Крим, область)

ДП "Ємільчинське ЛП"

(найменування власника лісів, постійного лісокористувача)

Лісництво Барашівське Урочище _____
Квартал № 74 виділ № 1 площа 0,4 гектарів

Таксаційна характеристика насадження

Склад 7Влч2Сз1Дз, вік 70 років, бонітет III, середній діаметр 26 сантиметрів, середня висота 19 метрів, повнота 0,5, тип лісу ВЗДС, рельєф рівнинний, експозиція _____, ґрунт дерново-середньо і сильно підзолистий глесвий, підріст 10Дз, підлісок _____

Лісопатологічна характеристика насадження

Вид пошкодження насадження (лісова пожежа, буревій, сніголам, обледеніння, відмирання та всихання дерев, захаращеність, об'їдання шкідниками хвої/листя, наявність гусениць, масовий літ метеликів, опадання хвої/листя, відлущення кори на стовбурах та інші ознаки, не характерні для нормального стану дерев) дерев відмирання та всихання, трутовик справжній

Ступінь пошкодження, ураження: _____ середнє _____ (поодинокі, слабе, середнє, сильне)

Вид розподілу пошкодження дерев: _____ поодинокі _____ (поодинокі, слабе, середнє, сильне)

Обсяг ушкодженої деревини на 1 гектарі (окомірно) 14 куб. метрів, у тому числі сухостійної 12 куб. метрів

Ознаки погіршення стану лісових насаджень виявив:

м/лісу О.А. Голяченко
(посада) (підпис) (ініціали та прізвище)
11 05 2021 року

Лісничий О.О. Голяченко
(лісничий(помічник лісничого)) (підпис) (ініціали та прізвище)

11 05 2021 року

Висновок інженера відділу (сектору) охорони і захисту лісу державного лісогосподарського (лісомисливського) підприємства або представника державного спеціалізованого лісозахисного підприємства щодо необхідності здійснення лісозахисних чи інших заходів з поліпшення санітарного стану лісів за результатами огляду санітарного стану лісової ділянки: потребує СРВ

Інж. Л/З Романчук С.В.
(посада) (підпис) (ініціали та прізвище)
12 05 2021 року

ПОВІДОМЛЕННЯ
Про появу ознак погіршення санітарного стану лісових насаджень

Житомирська область

(Автономна Республіка Крим, область)

ДП "Смільчинське ЛГ"

(найменування власника лісів, постійного лісокористувача)

Лісництво Барашівське Урочище _____
Квартал № 76 виділ № 15 площа 2,3 гектарів

Таксаційна характеристика насадження

Склад 8Сз2Бп+Ос, вік 71 років, бонітет I, середній діаметр 28 сантиметрів, середня висота 25 метрів, повнота 0,7, тип лісу ВЗДС, рельєф рівнинний, експозиція _____, ґрунт дерново-середньо і сильно глесвий, підріст 10Дз, підлісок КУЛ, ГРЗ

Лісопатологічна характеристика насадження

Вид пошкодження насадження (лісова пожежа, буревій, сніголам, обледеніння, відмирання та всихання дерев, захаращеність, об'їдання шкідниками хвої/листя, наявність гусені, масовий літ метеликів, опадання хвої/листя, відлущення кори на стовбурах та інші ознаки, не характерні для нормального стану дерев) дерев відмирання та всихання верхівковий-короїд

Ступінь пошкодження, ураження: _____ слабе _____ (поодинокі, слабе, середнє, сильне)

Вид розподілу пошкодження дерев: _____ групове _____ (поодинокі, слабе, середнє, сильне)

Обсяг ушкодженої деревини на 1 гектарі (окомірно) 10 куб. метрів, у тому числі сухостійної 9 куб. метрів

Ознаки погіршення стану лісових насаджень виявив:

м/лісу _____ О.А. Голяченко
(посада) _____ (підпис) (ініціали та прізвище)
11 05 2021 року

Лісничий _____ О.О. Голяченко
(лісничий(помічник лісничого)) _____ (підпис) (ініціали та прізвище)
11 05 2021 року

Висновок інженера відділу (сектору) охорони і захисту лісу державного лісогосподарського (лісомисливського) підприємства або представника державного спеціалізованого лісозахисного підприємства щодо необхідності здійснення лісозахисних чи інших заходів з поліпшення санітарного стану лісів за результатами огляду санітарного стану лісової ділянки: потребує СРВ

Інж. Л/З _____ Романчук С.В.
(посада) _____ (підпис) (ініціали та прізвище)
12 05 2021 року

ПОВІДОМЛЕННЯ
Про появу ознак погіршення санітарного стану лісових насаджень

Житомирська область

(Автономна Республіка Крим, область)

ДП "Смільчинське ЛП"

(найменування власника лісів, постійного лісокористувача)

Лісництво Барашівське Урочище _____
Квартал № 79 виділ № 4 площа 9,9 гектарів

Таксаційна характеристика насаджень

Склад 7Бп2Влч1Сз+Ос, вік 75 років, бонітет I, середній діаметр 32 сантиметрів, середня висота 26 метрів, повнота 0,6, тип лісу ВЗДС, рельєф рівнинний, експозиція _____, ґрунт дерново-середньо і сильно підзолистий глєсвий, підріст 10Дз, підлісок КУЛ, ГРЗ

Лісопатологічна характеристика насаджень

Вид пошкодження насаджень (лісова пожежа, буревій, сніголам, обледеніння, відмирання та всихання дерев, захаращеність, об'їдання шкідниками хвої/листя, наявність гусені, масовий літ метеликів, опадання хвої/листя, відлущення кори на стовбурах та інші ознаки, не характерні для нормального стану дерев) _____ дерев відмирання та всихання, трутовики, стовбурові гнилі _____

Ступінь пошкодження, ураження: _____ слабе _____ (поодинокі, слабе, середнє, сильне)

Вид розподілу пошкодження дерев: _____ поодинокі _____ (поодинокі, слабе, середнє, сильне)

Обсяг ушкодженої деревини на 1 гектарі (окомірно) 10 куб. метрів, у тому числі сухостійної 8 куб. метрів

Ознаки погіршення стану лісових насаджень виявив:

м/лісу
(посада)

(підпис)

О.А. Голяченко
(ініціали та прізвище)

11 05 2021 року

Лісничий
(лісничий(помічник лісничого))

(підпис)

О.О. Голяченко
(ініціали та прізвище)

11 05 2021 року

Висновок інженера відділу (сектору) охорони і захисту лісу державного лісогосподарського (лісомисливського) підприємства або представника державного спеціалізованого лісозахисного підприємства щодо необхідності здійснення лісозахисних чи інших заходів з поліпшення санітарного стану лісів за результатами огляду санітарного стану лісової ділянки: потребує СРВ

Інж. Л/З
(посада)

(підпис)

Романчук С.В.
(ініціали та прізвище)

12 05 2021 року

ПОВІДОМЛЕННЯ

Про появу ознак погіршення санітарного стану лісових насаджень

Житомирська область

(Автономна Республіка Крим, область)

ДП "Смільчинське ЛП"

(найменування власника лісів, постійного лісокористувача)

Лісництво Барашівське Урочище _____
Квартал № 84 виділ № 12(1) площа 1,0 гектарів

Таксаційна характеристика насадження

Склад 6Бп3Ос1Сз+Дз, вік 70 років, бонітет I, середній діаметр 28 сантиметрів, середня висота 25 метрів, повнота 0,6, тип лісу ВЗДС, рельєф рівнинний, експозиція _____, ґрунт дерново-середньо і сильно глесвий, підріст 10Дз, підлісок КУЛ, ГРЗ

Лісопатологічна характеристика насадження

Вид пошкодження насадження (лісова пожежа, буревій, сніголам, обледеніння, відмирання та всихання дерев, захаращеність, об'їдання шкідниками хвої/листя, наявність гусені, масовий літ метеликів, опадання хвої/листя, відлущення кори на стовбурах та інші ознаки, не характерні для нормального стану дерев) _____ дерев відмирання та всихання, трутовики, стовбурові гнилі _____

Ступінь пошкодження, ураження: _____ слабе _____ (поодинокі, слабе, середні, сильні)

Вид розподілу пошкодження дерев: _____ поодинокі _____ (поодинокі, слабе, середні, сильні)

Обсяг ушкодженої деревини на 1 гектарі (окоірно) 15 куб. метрів, у тому числі сухостійної 14 куб. метрів

Ознаки погіршення стану лісових насаджень виявив:

м/лісу _____ В.О. Демянчук
(посада) _____ (підпис) _____ (ініціали та прізвище)
11 05 2021 року

Лісничий _____ О.О. Голяченко
(лісничий(помічник лісничого)) _____ (підпис) _____ (ініціали та прізвище)
11 05 2021 року

Висновок інженера відділу (сектору) охорони і захисту лісу державного лісогосподарського (лісомисливського) підприємства або представника державного спеціалізованого лісозахисного підприємства щодо необхідності здійснення лісозахисних чи інших заходів з поліпшення санітарного стану лісів за результатами огляду санітарного стану лісової ділянки: потребує СРВ

Інж. ЛІ/З _____ Романчук С.В.
(посада) _____ (підпис) _____ (ініціали та прізвище)
12 05 2021 року

ПОВІДОМЛЕННЯ
Про появу ознак погіршення санітарного стану лісових насаджень

Житомирська область

(Автономна Республіка Крим, область)

ДП "Ємільчинське ЛГ"

(найменування власника лісів, постійного лісокористувача)

Лісництво Барашівське Урочище _____
Квартал № 85 виділ № 19(1) площа 1,0 гектарів

Таксаційна характеристика насаджень

Склад 9Бп1Сз, вік 40 років, бонітет V, середній діаметр 14 сантиметрів, середня висота 10 метрів, повнота 0,6, тип лісу ВЗДС, рельєф рівнинний, експозиція _____, ґрунт дерново-слабопідзолистий глинисто-піщаний, підріст _____, підлісок _____

Лісопатологічна характеристика насаджень

Вид пошкодження насаджень (лісова пожежа, буревій, сніголам, обледеніння, відмирання та всихання дерев, захаращеність, об'їдання шкідниками хвої/листя, наявність гусені, масовий літ метеликів, опадання хвої/листя, відлущення кори на стовбурах та інші ознаки, не характерні для нормального стану дерев) _____ дерев відмирання та всихання, трутовик справжній _____

Ступінь пошкодження, ураження: _____ середнє _____ (поодинокі, слабе, середнє, сильне)
Вид розподілу пошкодження дерев: _____ поодинокі _____ (поодинокі, слабе, середнє, сильне)
Обсяг ушкодженої деревини на 1 гектарі (окомірно) 10 куб. метрів, у тому числі сухостійної 9 куб. метрів

Ознаки погіршення стану лісових насаджень виявив:

м/лісу _____ (посада) _____ (підпис) _____ О.А. Голяченко _____ (ініціали та прізвище)
11 05 2021 року

Лісничий _____ (лісничий(помічник лісничого)) _____ (підпис) _____ О.О. Голяченко _____ (ініціали та прізвище)

11 05 2021 року

Висновок інженера відділу (сектору) охорони і захисту лісу державного лісогосподарського (лісомисливського) підприємства або представника державного спеціалізованого лісозахисного підприємства щодо необхідності здійснення лісозахисних чи інших заходів з поліпшення санітарного стану лісів за результатами огляду санітарного стану лісової ділянки: потребує СРВ

Інж. Л/З _____ (посада) _____ (підпис) _____ Романчук С.В. _____ (ініціали та прізвище)
12 05 2021 року

НУМЕРАЦІЙНИЙ ВІДОМІСТЬ ДЕРЕВ.
призначених для вибіркової санітарної рубки
Житомирська область

ДП "Ємільчинське лісове господарство"

Лісництво Барашівське Урочище

Квартал № 11 Видід № 20 Ділянка № Площа 1,4 гектарів

Порядковий номер дерева	Порода	Ступінь товщини стовбурів, сантиметрів			Категорія стану дерева, підстава відбору для рубки	Порядковий номер дерева	Порода	Ступінь товщини стовбурів, сантиметрів			Категорія стану дерева, підстава відбору для рубки
		Ділової	Напів ділової	Дров'яні				Ділової	Напів ділової	Дров'яні	
1	С	36			III б.к	35	Д			32	V ст.м
2	С	28			III б.к	36	Д			28	V ст.м
3	Д	24			III ст.м	37	Д	28			III ст.м
4	Д			32	V ст.м	38	Д			32	V ст.м
5	Д	32			III ст.м	39	Д	36			III ст.м
6	С			40	V б.к	40	С			24	V б.к
7	С			40	V б.к						
8	С	24			III б.к						
9	С			36	V б.к						
10	С			28	V б.к						
11	С			24	V б.к						
12	С			28	V б.к						
13	С	40			III б.к						
14	С			28	V б.к						
15	С			24	V б.к						
16	С			24	V б.к						
17	С	28			III б.к						
18	С	36			III б.к						
19	С	36			III б.к						
20	С	36			III б.к						
21	Д	28			III ст.м						
22	Д			36	V ст.м						
23	Д	32			III ст.м						
24	С	32			III б.к						
25	С	40			III б.к						
26	Д			32	V ст.м						
27	Ос			32	V ст.м						
28	Ос			32	V ст.м						
29	С	32			III б.к						
30	Д			24	V ст.м						
31	Д	28			III ст.м						
32	Д	32			III ст.м						
33	С			32	V б.к						
34	Д			24	V ст.м						

Всього прономеровано дерев: сорок

(кількість словами)

Нумерацію і перелік провели:

Івкс. ЛГ

(посада)

Івкс. ЛГ

(посада)

Івкс. ЛГ

(посада)

(підпис)

(підпис)

(підпис)

Вичаєв С.В.

(ініціали та прізвище)

Обозний М.М.

(ініціали та прізвище)

Рігук Н.М.

(ініціали та прізвище)

25

01

2024 року

НУМЕРАЦІЙНИЙ ВІДОМІСТЬ ДЕРЕВ.
призначених для вибіркової санітарної рубки
Житомирська область

ДП "Смільчинське лісове господарство"

Лісництво Барашівське Урочище

Квартал № 21

Видід № 4

Ділянка №

Площа 5,0

гектарів

Порядковий номер дерев	Порода	Ступінь товщини стовбурів, сантиметрів			Категорія стану дерев, підстава відбору для рубки	Порядковий номер дерев	Порода	Ступінь товщини стовбурів, сантиметрів			Категорія стану дерев, підстава відбору для рубки
		Ділової	Напів ділової	Дров'яні				Ділової	Напів ділової	Дров'яні	
1	С	32			IV в.к.	35	С			44	IV в.к.
2	С	32			IV в.к.	36	С	40			IV в.к.
3	С			32	IV в.к.	37	С			36	IV в.к.
4	С	32			IV в.к.	38	С			32	IV в.к.
5	С	36			IV в.к.	39	С			24	IV в.к.
6	С	36			IV в.к.	40	С			36	IV в.к.
7	С			28	IV в.к.	41	С			24	IV в.к.
8	С			32	IV в.к.	42	С			28	IV в.к.
9	С			32	IV в.к.	43	С	32			IV в.к.
10	С			40	IV в.к.	44	С			40	IV в.к.
11	С	40			IV в.к.	45	С			32	IV в.к.
12	С			28	IV в.к.	46	С			28	IV в.к.
13	С	40			IV в.к.	47	С			28	IV в.к.
14	С	40			IV в.к.	48	С	36			IV в.к.
15	С	48			IV в.к.	49	С	36			IV в.к.
16	С	40			IV в.к.	50	С			24	IV в.к.
17	С			28	IV в.к.	51	С	40			IV в.к.
18	С	36			IV в.к.	52	С	32			IV в.к.
19	С			28	IV в.к.	53	С	32			IV в.к.
20	С	36			IV в.к.	54	С	44			IV в.к.
21	С	44			IV в.к.	55	С	44			IV в.к.
22	С	40			IV в.к.	56	С	36			IV в.к.
23	С	40			IV в.к.	57	С	44			IV в.к.
24	С	52			IV в.к.	58	С			28	IV в.к.
25	С	44			IV в.к.	59	С	44			IV в.к.
26	С			28	IV в.к.	60	С	36			IV в.к.
27	С	40			IV в.к.	61	С		44		IV в.к.
28	С			44	IV в.к.	62	С	36			IV в.к.
29	С			40	IV в.к.	63	С	32			IV в.к.
30	С	44			IV в.к.	64	С			44	IV в.к.
31	С			32	IV в.к.	65	С			40	IV в.к.
32	С	40			IV в.к.	66	С			48	IV в.к.
33	С	32			IV в.к.	67	С			40	IV в.к.
34	С	44			IV в.к.	68	С			36	IV в.к.

Всього прономеровано дерев:

шістдесят дев'ять
(кількість словами)

Нумерацію і перелік провели:

Іванюк А.Г.
(посада)

Іванюк А.Г.
(посада)

Іванюк А.Г.
(посада)

(підпис)

(підпис)

(підпис)

Романчук С.В.
(ініціали та прізвище)

Мосійчук А.А.
(ініціали та прізвище)

Мальчик В.В.
(ініціали та прізвище)

26

01

2021 року

НУМЕРАЦІЙНИЙ ВІДОМІСТЬ ДЕРЕВ.
призначених для вибіркової санітарної рубки
Житомирська область

ДП "Ємільчинське лісове господарство"

Лісництво Барашівське Урочище

Квартал № 27 Видід № 3 Ділянка № _____ Площа 3,0 гектарів

Порядковий номер дерева	Порода	Ступінь товщини стовбурів, сантиметрів			Категорія стану дерева, підстава відбору для рубки	Порядковий номер дерева	Порода	Ступінь стовбурів,	товщини сантиметрів			Категорія стану дерева, підстава відбору для рубки
		Ділової	Напів ділової	Дров'яні					Ділової	Напів ділової	Дров'яні	
1	Б	28			IV Б.К.	35	Б				24	I Б.К.
2	Б			24	V Б.К.	36	Б	40				IV Б.К.
3	Б			24	V Б.К.	37	Б				24	V Б.К.
4	Б	36			IV Б.К.	38	Б				36	V Б.К.
5	Б	32			IV Б.К.	39	Б				32	V Б.К.
6	Б			24	V Б.К.	40	Б				40	V Б.К.
7	Б	28			IV Б.К.	41	Б				48	V Б.К.
8	Б	28			IV Б.К.	42	Б				52	V Б.К.
9	Б			24	V Б.К.	43	Б				28	V Б.К.
10	Б	24			IV Б.К.	44	Б				32	V Б.К.
11	Б	28			IV Б.К.	45	Б				28	V Б.К.
12	Б	28			IV Б.К.	46	Б				32	V Б.К.
13	Б	32			IV Б.К.	47	Б				32	V Б.К.
14	Б	36			IV Б.К.	48	Б	28				IV Б.К.
15	Б	28			IV Б.К.	49	Б	28				IV Б.К.
16	Б			24	V Б.К.	50	Б				24	V Б.К.
17	Б	36			IV Б.К.	51	Б				24	V Б.К.
18	Б			24	V Б.К.	52	Б	32				IV Б.К.
19	Б	28			IV Б.К.	53	Б	32				IV Б.К.
20	Б	28			IV Б.К.	54	Б	32				IV Б.К.
21	Б			24	V Б.К.	55	Б	24				IV Б.К.
22	Б			24	V Б.К.	56	Б	52				IV Б.К.
23	Б	28			IV Б.К.	57	Б	44				IV Б.К.
24	Б	32			IV Б.К.	58	Б	40				IV Б.К.
25	Б	28			IV Б.К.	59	Б				28	V Б.К.
26	Б	32			IV Б.К.	60	Б				56	V Б.К.
27	Б	32			IV Б.К.	61	Б	44				IV Б.К.
28	Б	32			IV Б.К.	62	Б				24	V Б.К.
29	Б			32	IV Б.К.	63	Б	32				IV Б.К.
30	Б	40			IV Б.К.	64	Б				24	V Б.К.
31	Б			24	V Б.К.	65	Б	36				IV Б.К.
32	Б			28	V Б.К.	66	Б	32				IV Б.К.
33	Б	28			IV Б.К.	67	Б	28				IV Б.К.
34	Б	28			IV Б.К.	68	Б	28				IV Б.К.

Всього прономеровано дерев: _____

містодіагн. лісн

(кількість словами)

Нумерацію і перелік провели.

І.М.С. ЛІГ

(посада)

І.М.С. ЛІГ

(посада)

І.М.С. ЛІГ

(посада)

(підпис)

(підпис)

(підпис)

(підпис)

(підпис)

(підпис)

(підпис)

(підпис)

(підпис)

Рибанчук С.В.

(ініціали та прізвище)

Масійчук А.А.

(ініціали та прізвище)

Мальчик В.В.

(ініціали та прізвище)

26

01

2024 року

НУМЕРАЦІЙНИЙ ВІДОМІСТЬ ДЕРЕВ.
призначених для вибіркової санітарної рубки

Житомирська область

ДП "Ємільчинське лісове господарство"

Лісництво Барашівське Урочище

Квартал № 27 Видід № 3 Ділянка № _____ Площа 30 гектарів

Порядковий номер дерев	Порода	Ступінь товщини стовбурів, сантиметрів			Категорія стану дерев, підстава відбору для рубки	Порядковий номер дерев	Порода	Ступінь товщини стовбурів, сантиметрів			Категорія стану дерев, підстава відбору для рубки
		Ділової	Напів ділової	Дров'яні				Ділової	Напів ділової	Дров'яні	
69	С			28	IV Б.К.	103	С	44			IV Б.К.
70	С			28	IV Б.К.	104	С	32			IV Б.К.
71	С	40			IV Б.К.	105	С			24	IV Б.К.
72	С	36			IV Б.К.	106	С			28	IV Б.К.
73	С			24	IV Б.К.	107	С			28	IV Б.К.
74	С			24	IV Б.К.	108	С	36			IV Б.К.
75	С			24	IV Б.К.	109	С	36			IV Б.К.
76	С	40			IV Б.К.	110	С	32			IV Б.К.
77	С			28	IV Б.К.	111	С			28	IV Б.К.
78	С	40			IV Б.К.	112	С	36			IV Б.К.
79	С	36			IV Б.К.	113	С	32			IV Б.К.
80	С			28	IV Б.К.	114	С	56			IV Б.К.
81	С	36			IV Б.К.	115	С			48	IV Б.К.
82	С	44			IV Б.К.	116	С	32			IV Б.К.
83	С			24	IV Б.К.	117	С			28	IV Б.К.
84	С	52			IV Б.К.	118	С	32			IV Б.К.
85	С			24	IV Б.К.	119	С	32			IV Б.К.
86	С	36			IV Б.К.	120	С	32			IV Б.К.
87	С	36			IV Б.К.						
88	С	36			IV Б.К.						
89	С	32			IV Б.К.						
90	С	36			IV Б.К.						
91	С	32			IV Б.К.						
92	С	40			IV Б.К.						
93	С	28			IV Б.К.						
94	С	44			IV Б.К.						
95	С	36			IV Б.К.						
96	С	32			IV Б.К.						
97	С			24	IV Б.К.						
98	С			24	IV Б.К.						
99	С	28			IV Б.К.						
100	С	36			IV Б.К.						
101	С	32			IV Б.К.						
102	С	28			IV Б.К.						

Всього прономеровано дерев: сто двадцять

(кількість словами)

Нумерацію і перелік провели:

ІНХС. ЛІГ

(посада)

ІНХС. ЛІГ

(посада)

ІНХС. ЛІГ

(посада)

(підпис)

(підпис)

(підпис)

Романчук С.В.

(ініціали та прізвище)

Мосійчук А.А.

(ініціали та прізвище)

Мельник В.В.

(ініціали та прізвище)

26

01

2021 року

Квартал№ 42 Видід№ 5 Ділянка№ _____ Площа 0,8 гектарів

Мальнік В.В.
(ініціали та прізвище)

2020 року

НУМЕРАЦІЙНИЙ ВІДОМІСТЬ ДЕРЕВ.
призначених для вибіркової санітарної рубки
Житомирська область

ДП "Смільчинське лісове господарство"

Лісництво Барашівське Урочище

Квартал № 43 Видід № 1 Ділянка № _____ Площа 4,0 гектарів

Порядковий номер дерева	Порода	Ступінь товщини стовбурів, сантиметрів			Категорія стану дерева, підстава відбору для рубки	Порядковий номер дерева	Порода	Ступінь стовбурів,	товщини сантиметрів			Категорія стану дерева, підстава відбору для рубки
		Ділової	Напів ділової	Дров"яні					Ділової	Напів ділової	Дров"яні	
1	С	28			IV в.к.	35	Бп				24	IV в.к.
2	С	44			IV в.к.	36	О				36	IV в.к.
3	С			40	IV в.к.	37	Бп				32	IV в.к.
4	С	24			IV в.к.	38	О				24	IV в.к.
5	С	32			IV в.к.	39	О				32	IV в.к.
6	С			40	IV в.к.	40	О				24	IV в.к.
7	С	36			IV в.к.	41	О				40	IV в.к.
8	С	28			IV в.к.	42	С	32				IV в.к.
9	С	24			IV в.к.	43	О				40	IV в.к.
10	С	28			IV в.к.	44	О				36	IV в.к.
11	Бп			28	IV в.к.	45	Бп				24	IV в.к.
12	Бп			24	IV в.к.	46	О				32	IV в.к.
13	С	36			IV в.к.	47	Бп				44	IV в.к.
14	С	28			IV в.к.	48	Бп				36	IV в.к.
15	С	36			IV в.к.							
16	С	24			IV в.к.							
17	С	36			IV в.к.							
18	С	28			IV в.к.							
19	С	28			IV в.к.							
20	С			32	IV в.к.							
21	С			32	IV в.к.							
22	С			48	IV в.к.							
23	С			32	IV в.к.							
24	С	36			IV в.к.							
25	С			28	IV в.к.							
26	С			36	IV в.к.							
27	С			36	IV в.к.							
28	С	40			IV в.к.							
29	С			32	IV в.к.							
30	Бп			32	IV в.к.							
31	О			36	IV в.к.							
32	О			28	IV в.к.							
33	О			24	IV в.к.							
34	О			28	IV в.к.							

Всього прономеровано дерев: _____

Серед всіх

(кількість словами)

Нумерацію і перелік провели:

ІНЖ. А.І.

(посада)

ІНЖ. А.І.

(посада)

ІНЖ. А.І.

(посада)

(підпис)

(підпис)

(підпис)

Романчук С.В.

(ініціали та прізвище)

Майчук А.А.

(ініціали та прізвище)

Мельник В.В.

(ініціали та прізвище)

21

01

2024 року

НУМЕРАЦІЙНИЙ ВІДОМІСТЬ ДЕРЕВ.
призначених для вибіркової санітарної рубки
Житомирська область

ДП "Смільчинське лісове господарство"

Лісництво Барашівське Урочище Барашівське

Квартал № 52 Видід № 26 Ділянка № _____ Площа 2,5 гектарів

Порядковий номер дерева	Порода	Ступінь товщини стовбурів, сантиметрів			Категорія стану дерева, підстава відбору для рубки	Порядковий номер дерева	Порода	Ступінь товщини стовбурів, сантиметрів			Категорія стану дерева, підстава відбору для рубки
		Ділової	Напів ділової	Дров'яні				Ділової	Напів ділової	Дров'яні	
1	Сосна	40			III в.к.	35	Сосна	40			III в.к.
2	Сосна			28	IV в.к.	36	Береза			32	I в.к.
3	Сосна	44			IV в.к.	37	Береза			36	I в.к.
4	Сосна			28	V в.к.	38	Береза			44	I в.к.
5	Сосна			28	V в.к.	39	Береза			32	I в.к.
6	Сосна	32			IV в.к.	40	Береза			36	I в.к.
7	Сосна			28	V в.к.	41	Береза			28	I в.к.
8	Сосна	32			IV в.к.	42	Береза			32	I в.к.
9	Сосна			24	V в.к.	43	Осика			36	I в.к.
10	Сосна			28	V в.к.	44	Сосна	40			IV в.к.
11	Сосна	44			IV в.к.	45	Сосна	36			IV в.к.
12	Сосна	36			IV в.к.						
13	Сосна	36			IV в.к.						
14	Сосна	32			IV в.к.						
15	Сосна			28	V в.к.						
16	Сосна			28	V в.к.						
17	Сосна			24	V в.к.						
18	Сосна			24	V в.к.						
19	Сосна		32		IV в.к.						
20	Сосна		52		IV в.к.						
21	Сосна	32			III в.к.						
22	Сосна	28			III в.к.						
23	Сосна	32			III в.к.						
24	Сосна			24	V в.к.						
25	Береза			32	I в.к.						
26	Береза			44	I в.к.						
27	Береза			40	I в.к.						
28	Береза			28	I в.к.						
29	Осика			48	I в.к.						
30	Осика			52	I в.к.						
31	Береза			36	I в.к.						
32	Сосна	36			IV в.к.						
33	Береза			32	V в.к.						
34	Сосна	40			IV в.к.						

Всього прономеровано дерев: _____

єврок 12 мб
(кількість словами)

Нумерацію і перелік провели:

ММК. ЛГ

(посада)

ММК. ЛГ

(посада)

ММК. А/Г

(посада)

(підпис)

(підпис)

(підпис)

(підпис)

Морітук А.А.
(ініціали та прізвище)

Мельник В.В.
(ініціали та прізвище)

Рігус Ю.У.
(ініціали та прізвище)

(ініціали та прізвище)

22

01

2024 року

НУМЕРАЦІЙНИЙ ВІДОМІСТЬ ДЕРЕВ.
призначених для вибіркової санітарної рубки
Житомирська область

ДП "Смільчинське лісове господарство"

Лісництво Барашівське Урочище

Квартал № 60 Видід № 9 Ділянка № _____ Площа 2,6 гектарів

Порядковий номер дерева	Порода	Ступінь товщини стовбурів, сантиметрів			Категорія стану дерева, підстава відбору для рубки	Порядковий номер дерева	Порода	Ступінь товщини стовбурів, сантиметрів			Категорія стану дерева, підстава відбору для рубки
		Ділової	Напів ділової	Дров'яні				Ділової	Напів ділової	Дров'яні	
1	Біліза	36			II см.чл.	35	Сосна			36	V в.к.
2	Біліза	40			II см.чл.	36	Сосна			24	V в.к.
3	Біліза			48	V в.к.	37	Сосна			32	V в.к.
4	Сосна			32	V в.к.	38	Сосна			24	V в.к.
5	Сосна			36	V в.к.	39	Сосна			32	V в.к.
6	Сосна			28	V в.к.	40	Сосна	28			IV в.к.
7	Сосна			24	V в.к.	41	Сосна	36			IV в.к.
8	Сосна			24	V в.к.	42	Сосна	32			IV в.к.
9	Сосна			24	V в.к.	43	Сосна	36			IV в.к.
10	Сосна			24	V в.к.	44	Біліза	32			III в.к.
11	Сосна	28			IV в.к.	45	Біліза	32			III в.к.
12	Осіка			24	V см.чл.	46	Осіка			28	V см.чл.
13	Сосна			24	V в.к.	47	Осіка			32	V см.чл.
14	Сосна			28	V в.к.	48	Осіка			28	V см.чл.
15	Сосна	36			IV в.к.	49	Осіка			36	V см.чл.
16	Сосна			24	V в.к.	50	Сосна			28	V в.к.
17	Сосна			32	V в.к.	51	Сосна	32			IV в.к.
18	Сосна			24	V в.к.	52	Сосна	32			IV в.к.
19	Сосна			28	V в.к.	53	Сосна	32			IV в.к.
20	Сосна			24	V в.к.	54	Сосна			24	V в.к.
21	Сосна			32	V в.к.	55	Сосна	40			IV в.к.
22	Біліза	28			III в.к.	56	Сосна			28	IV в.к.
23	Сосна			24	V в.к.	57	Сосна			24	V в.к.
24	Сосна			28	V в.к.	58	Сосна			24	V в.к.
25	Сосна			24	V в.к.	59	Сосна			24	V в.к.
26	Сосна			24	V в.к.	60	Сосна	28			IV в.к.
27	Сосна			28	V в.к.	61	Сосна			24	V в.к.
28	Сосна			32	V в.к.	62	Сосна			28	V в.к.
29	Сосна			28	V в.к.	63	Сосна	32			IV в.к.
30	Сосна			32	V в.к.	64	Сосна			24	V в.к.
31	Сосна			28	V в.к.	65	Сосна	36			IV в.к.
32	Сосна			36	V в.к.	66	Сосна			24	V в.к.
33	Сосна			32	V в.к.	67	Сосна			28	V в.к.
34	Сосна			36	V в.к.	68	Сосна	36			IV в.к.

Всього прономеровано дерев: _____

Місцевість Вілі

(кількість словами)

Нумерацію і перелік провели:

ІНС. ЛІГ

(посада)

ІНС. ЛІГ

(посада)

ІНС. ЛІГ

(посада)

Сарак В.В.

(ініціали та прізвище)

Мальнік В.В.

(ініціали та прізвище)

Рігус Ю.У.

(ініціали та прізвище)

22

21

2024 року

НУМЕРАЦІЙНИЙ ВІДОМІСТЬ ДЕРЕВ.
призначених для вибіркової санітарної рубки
Житомирська область

ДП "Ємільчинське лісове господарство"

Лісництво Барашівське Урочище _____

Квартал № 60 Видід № 9 Ділянка № _____ Площа 2,6 гектарів

Порядковий номер дерева	Порода	Ступінь товщини стовбурів, сантиметрів			Категорія стану дерева, підстава відбору для рубки	Порядковий номер дерева	Порода	Ступінь товщини стовбурів, сантиметрів			Категорія стану дерева, підстава відбору для рубки
		Ділової	Напів- ділової	Дров'яні				Ділової	Напів- ділової	Дров'яні	
69	Сосна	28			IV в.к.	103	Сосна			28	IV в.к.
70	Сосна	32			IV в.к.	104	Сосна			28	IV в.к.
71	Сосна			24	V в.к.	105	Сосна			28	V в.к.
72	Сосна	36			IV в.к.	106	Сосна	48			IV в.к.
73	Сосна	36			IV в.к.	107	Сосна			24	IV в.к.
74	Сосна	32			IV в.к.	108	Сосна	40			IV в.к.
75	Сосна	32			IV в.к.	109	Сосна	40			IV в.к.
76	Сосна	32			IV в.к.	110	Сосна			28	V в.к.
77	Сосна	32			IV в.к.	111	Сосна			36	V в.к.
78	Сосна	32			IV в.к.	112	Сосна	32			IV в.к.
79	Сосна	40			IV в.к.	113	Сосна			24	V в.к.
80	Сосна	36			IV в.к.	114	Сосна			24	V в.к.
81	Сосна			40	V в.к.	115	Сосна			24	V в.к.
82	Сосна	36			IV в.к.	116	Сосна			24	V в.к.
83	Сосна	28			IV в.к.	117	Сосна	28			IV в.к.
84	Сосна	32			IV в.к.	118	Сосна	28			IV в.к.
85	Сосна			24	V в.к.	119	Сосна			24	V в.к.
86	Сосна	32			IV в.к.	120	Сосна	32			IV в.к.
87	Сосна	32			IV в.к.	121	Сосна	36			IV в.к.
88	Сосна			28	V в.к.	122	Сосна	28			IV в.к.
89	Сосна	32			IV в.к.	123	Сосна	31			IV в.к.
90	Сосна	36			IV в.к.	124	Сосна	32			IV в.к.
91	Сосна	36			IV в.к.	125	Сосна	28			IV в.к.
92	Сосна	32			IV в.к.	126	Сосна			28	V в.к.
93	Сосна			28	V в.к.	127	Сосна	48			IV в.к.
94	Сосна	32			IV в.к.	128	Сосна			32	IV в.к.
95	Сосна			28	V в.к.	129	Сосна			32	V в.к.
96	Сосна	40			IV в.к.	130	Сосна	32			IV в.к.
97	Сосна	36			IV в.к.	131	Сосна			32	V в.к.
98	Сосна	32			IV в.к.	132	Сосна			24	IV в.к.
99	Сосна	32			IV в.к.	133	Сосна	36			IV в.к.
100	Сосна	36			IV в.к.	134	Сосна	36			IV в.к.
101	Сосна			24	V в.к.	135	Сосна	52			IV в.к.
102	Сосна	40			IV в.к.	136	Сосна	36			V в.к.

Всього прономеровано дерев: _____

сто тридцять шість
(кількість словами)

Нумерацію і перелік провели:

Івасюк Л.П.

(посада)

Івасюк Л.П.

(посада)

Івасюк Л.П.

(посада)

(підпис)

(підпис)

(підпис)

Саган В.В.

(ініціали та прізвище)

Мельник В.В.

(ініціали та прізвище)

Дігус Ю.Г.

(ініціали та прізвище)

22

01

2024 року

НУМЕРАЦІЙНИЙ ВІДОМІСТЬ ДЕРЕВ.
призначених для вибіркової санітарної рубки
Житомирська область

ДП "Ємільчинське лісове господарство"

Лісництво Барашівське Урочище

Квартал № 60 Видід № 9 Ділянка № _____ Площа 2,6 гектарів

Порядковий номер дерева	Порода	Ступінь товщини стовбурів, сантиметрів			Категорія стану дерева, підстава відбору для рубки	Порядковий номер дерева	Порода	Ступінь товщини стовбурів, сантиметрів			Категорія стану дерева, підстава відбору для рубки
		Ділової	Напів ділової	Дров'яні				Ділової	Напів ділової	Дров'яні	
137	Сосна			28	V в.к.	171	Сосна	36			IV в.к.
138	Сосна			28	V в.к.	172	Сосна	28			IV в.к.
139	Сосна			28	V в.к.	173	Сосна	40			IV в.к.
140	Сосна			24	V в.к.	174	Сосна			24	V в.к.
141	Сосна			28	V в.к.	175	Ялина			40	V в.к.
142	Сосна			28	V в.к.	176	Сосна	32			IV в.к.
143	Сосна	28			IV в.к.	177	Ялина			40	V в.к.
144	Сосна	40			IV в.к.	178	Сосна	32			IV в.к.
145	Сосна	36			IV в.к.	179	Сосна	28			IV в.к.
146	Сосна			24	V в.к.	180	Сосна	32			IV в.к.
147	Сосна	32			IV в.к.	181	Сосна	44			IV в.к.
148	Сосна			24	V в.к.	182	Ялина			36	V в.к.
149	Сосна	28			IV в.к.	183	Осіка			40	V в.к.
150	Сосна	40			IV в.к.	184	Сосна	40			IV в.к.
151	Сосна	40			IV в.к.	185	Осіка			36	V в.к.
152	Сосна	44			IV в.к.	186	Ялина	32			IV в.к.
153	Сосна	32			IV в.к.	187	Ялина	40			IV в.к.
154	Сосна	32			IV в.к.	188	Сосна			24	V в.к.
155	Сосна			28	V в.к.	189	Сосна			28	V в.к.
156	Сосна			24	V в.к.	190	Сосна	36			IV в.к.
157	Сосна	40			IV в.к.	191	Сосна	32			IV в.к.
158	Сосна	40			IV в.к.	192	Сосна			32	V в.к.
159	Сосна			28	V в.к.	193	Сосна	32			IV в.к.
160	Сосна			24	V в.к.	194	Сосна	32			IV в.к.
161	Сосна	32			IV в.к.	195	Осіка			36	V в.к.
162	Сосна	32			IV в.к.	196	Сосна	40			IV в.к.
163	Сосна	32			IV в.к.	197	Сосна	36			IV в.к.
164	Сосна	36			IV в.к.	198	Сосна	44			IV в.к.
165	Сосна			24	V в.к.	199	Сосна	40			IV в.к.
166	Сосна			24	V в.к.	200	Сосна	36			IV в.к.
167	Сосна	36			IV в.к.	201	Сосна			32	V в.к.
168	Сосна	32			IV в.к.	202	Сосна			24	V в.к.
169	Сосна	36			IV в.к.	203	Сосна	40			IV в.к.
170	Сосна	36			IV в.к.	204	Сосна	40			IV в.к.

Всього прономеровано дерев: _____

звісні поміри
(кількість словами)

Нумерацію і перелік провели:

інж. А.І.Г

(посада)

інж. А.І.Г

(посада)

інж. А.І.Г

(посада)

(підпис)
(підпис)
(підпис)

Саран В.В.

(ініціали та прізвище)

Мельник В.В.

(ініціали та прізвище)

Лігун Ю.І.

(ініціали та прізвище)

22

01

2024 року

НУМЕРАЦІЙНИЙ ВІДОМІСТЬ ДЕРЕВ.
призначених для вибіркової санітарної рубки
Житомирська область
ДП "Ємільчинське лісове господарство"

Лісництво Барашівське Урочище
Квартал № 60 Видід № 9 Ділянка № _____ Площа 2,6 гектарів

Порядковий номер дерева	Порода	Ступінь товщини стовбурів, сантиметрів			Категорія стану дерева, підстава відбору для рубки	Порядковий номер дерева	Порода	Ступінь товщини стовбурів, сантиметрів			Категорія стану дерева, підстава відбору для рубки
		Ділової	Напів ділової	Дров'яні				Ділової	Напів ділової	Дров'яні	
205	Сосна	52			IV в.к.	239	Сосна	32			IV в.к.
206	Сосна	40			IV в.к.	240	Сосна	40			IV в.к.
207	Сосна			36	IV в.к.	241	Сосна			32	IV в.к.
208	Сосна			24	IV в.к.	242	Сосна	40			IV в.к.
209	Сосна	40			IV в.к.	243	Сосна	28			IV в.к.
210	Сосна	32			IV в.к.	244	Сосна	36			IV в.к.
211	Сосна			32	IV в.к.	245	Сосна			28	IV в.к.
212	Сосна	36			IV в.к.	246	Сосна	32			IV в.к.
213	Сосна			32	IV в.к.	247	Сосна			28	IV в.к.
214	Сосна	44			IV в.к.	248	Дуб			24	IV в.к.
215	Сосна			36	IV в.к.	249	Сосна			24	IV в.к.
216	Сосна	44			IV в.к.	250	Сосна			48	IV в.к.
217	Сосна	44			IV в.к.	251	Сосна	24			IV в.к.
218	Сосна	36			IV в.к.	252	Ялина	44			IV в.к.
219	Сосна	32			IV в.к.	253	Ялина	44			IV в.к.
220	Сосна	44			IV в.к.	254	Ялина	32			IV в.к.
221	Сосна			32	IV в.к.	255	Ялина	36			IV в.к.
222	Сосна	36			IV в.к.	256	Ялина	32			IV в.к.
223	Сосна	36			IV в.к.	257	Сосна	36			IV в.к.
224	Сосна			32	IV в.к.	258	Сосна	28			IV в.к.
225	Сосна			36	IV в.к.	259	Сосна	36			IV в.к.
226	Сосна	32			IV в.к.	260	Сосна	36			IV в.к.
227	Дуб			24	IV в.к.	261	Сосна	36			IV в.к.
228	Сосна	40			IV в.к.	262	Сосна	32			IV в.к.
229	Сосна	32			IV в.к.	263	Сосна			28	IV в.к.
230	Сосна	36			IV в.к.	264	Сосна	32			IV в.к.
231	Сосна	36			IV в.к.	265	Сосна			32	IV в.к.
232	Сосна			36	IV в.к.	266	Сосна			28	IV в.к.
233	Сосна			36	IV в.к.	267	Сосна	28			IV в.к.
234	Сосна			40	IV в.к.	268	Сосна	32			IV в.к.
235	Сосна			28	IV в.к.	269	Сосна			28	IV в.к.
236	Сосна			24	IV в.к.	270	Сосна			32	IV в.к.
237	Сосна	36			IV в.к.						
238	Сосна	32			IV в.к.						

Всього прономеровано дерев: 270

(кількість слів)

Нумерацію і перелік провели:

Іванюк А.Г.

(посада)

Іванюк А.Г.

(посада)

Іванюк А.Г.

(посада)

(підпис)

(підпис)

(підпис)

Саван В.В.

(ініціали та прізвище)

Малюк В.В.

(ініціали та прізвище)

Дідусь Ю.І.

(ініціали та прізвище)

22 01 2024 року

НУМЕРАЦІЙНИЙ ВІДОМІСТЬ ДЕРЕВ.
призначених для вибіркової санітарної рубки
Житомирська область

ДП "Смільчинське лісове господарство"

Лісництво Барашівське Урочище

Квартал № 67 Видід № 20 Ділянка № _____ Площа 3,5 гектарів

Порядковий номер дерева	Порода	Ступінь товщини стовбурів, сантиметрів			Категорія стану дерева, підстава відбору для рубки	Порядковий номер дерева	Порода	Ступінь товщини стовбурів, сантиметрів			Категорія стану дерева, підстава відбору для рубки
		Ділової	Напів ділової	Дров'яні				Ділової	Напів ділової	Дров'яні	
1	С	36			IV в.к.	35	С			32	IV в.к.
2	С			28	IV в.к.	36	С			28	IV в.к.
3	С	36			IV в.к.	37	С			32	IV в.к.
4	С	44			IV в.к.	38	С			28	IV в.к.
5	С	44			IV в.к.	39	С	32			IV в.к.
6	С			32	IV в.к.	40	С	32			IV в.к.
7	С	44			IV в.к.	41	С			24	IV в.к.
8	С	36			IV в.к.	42	С			28	IV в.к.
9	С			32	IV в.к.	43	С	28			IV в.к.
10	С			32	IV в.к.	44	С	32			IV в.к.
11	С	32			IV в.к.	45	С	36			IV в.к.
12	С			28	IV в.к.	46	С			28	IV в.к.
13	С			32	IV в.к.	47	С	32			IV в.к.
14	С	40			IV в.к.	48	С	36			IV в.к.
15	С	44			IV в.к.	49	С	36			IV в.к.
16	С	40			IV в.к.	50	С	40			IV в.к.
17	С			28	IV в.к.	51	С	44			IV в.к.
18	С	32			IV в.к.	52	С	36			IV в.к.
19	С	40			IV в.к.	53	С	36			IV в.к.
20	С			28	IV в.к.	54	С	36			IV в.к.
21	С	36			IV в.к.	55	С	32			IV в.к.
22	С			24	IV в.к.	56	С	40			IV в.к.
23	С	32			IV в.к.	57	С			24	IV в.к.
24	С	36			IV в.к.	58	С	40			IV в.к.
25	С	36			IV в.к.	59	С	48			IV в.к.
26	С			24	IV в.к.	60	С	40			IV в.к.
27	С			28	IV в.к.	61	С			28	IV в.к.
28	С	36			IV в.к.	62	С			32	IV в.к.
29	С			28	IV в.к.	63	С	32			IV в.к.
30	С			28	IV в.к.	64	С	28			IV в.к.
31	С	40			IV в.к.	65	С			28	IV в.к.
32	С	28			IV в.к.	66	С	40			IV в.к.
33	С			32	IV в.к.	67	С			28	IV в.к.
34	С	40			IV в.к.	68	С			28	IV в.к.

Всього прономеровано дерев: _____

міститься вісім
(кількість словами)

Нумерацію і перелік провели:

інс. ЛГ
(посада)

інс. ЛГ
(посада)

інс. ЛГ
(посада)

(підпис)

(підпис)

(підпис)

Мосійчук А.
(ініціали та прізвище)

Мельник В.В.
(ініціали та прізвище)

Дігус Ю.І.
(ініціали та прізвище)

19

01

2024 року

НУМЕРАЦІЙНИЙ ВІДОМІСТЬ ДЕРЕВ.
призначених для вибіркової санітарної рубки
Житомирська область

ДП "Смільчинське лісове господарство"

Лісництво Барашівське Урочище

Квартал № 67 Видід № 20 Ділянка № _____ Площа 3,5 гектарів

Порядковий номер дерева	Порода	Ступінь товщини стовбурів, сантиметрів			Категорія стану дерева, підстава відбору для рубки	Порядковий номер дерева	Порода	Ступінь товщини стовбурів, сантиметрів			Категорія стану дерева, підстава відбору для рубки
		Ділової	Напів ділової	Дров'яні				Ділової	Напів ділової	Дров'яні	
69	С	28			IV В.к.	103	С	36			IV В.к.
70	С	36			IV В.к.	104	С	32			IV В.к.
71	С	36			IV В.к.	105	С	32			IV В.к.
72	С	32			IV В.к.	106	С	36			IV В.к.
73	С	52			IV В.к.	107	С	40			IV В.к.
74	С	32			IV В.к.	108	С	48			IV В.к.
75	С	40			IV В.к.	109	С	36			IV В.к.
76	С			24	IV В.к.	110	С			32	IV В.к.
77	С			24	IV В.к.	111	Бп			40	IV В.к.
78	С			28	IV В.к.	112	Бп			44	IV В.к.
79	С	28			IV В.к.	113	С	48			IV В.к.
80	С	36			IV В.к.	114	С	44			IV В.к.
81	С	40			IV В.к.	115	С	44			IV В.к.
82	С	36			IV В.к.	116	С	48			IV В.к.
83	С			28	IV В.к.	117	С			32	IV В.к.
84	С	36			IV В.к.	118	С	48			IV В.к.
85	С	36			IV В.к.	119	С			28	IV В.к.
86	С			28	IV В.к.	120	С			28	IV В.к.
87	С	28			IV В.к.	121	С	32			IV В.к.
88	С	32			IV В.к.	122	С	36			IV В.к.
89	С	40			IV В.к.	123	С			24	IV В.к.
90	С	36			IV В.к.	124	С			24	IV В.к.
91	Бп	2		28	IV В.к.	125	С	44			IV В.к.
92	С	36			IV В.к.	126	С	44			IV В.к.
93	С			24	IV В.к.	127	С	44			IV В.к.
94	С			28	IV В.к.	128	С	40			IV В.к.
95	С			24	IV В.к.	129	С			24	IV В.к.
96	С	36			IV В.к.	130	С	36			IV В.к.
97	С	28			IV В.к.	131	С	40			IV В.к.
98	С	40			IV В.к.	132	С	40			IV В.к.
99	С			28	IV В.к.	133	С	24			IV В.к.
100	С	32			IV В.к.	134	С	36			IV В.к.
101	С	28			IV В.к.	135	С	36			IV В.к.
102	С	40			IV В.к.	136	С	36			IV В.к.

Всього прономеровано дерев: _____

сто тридцять шість
(кількість словами)

Нумерацію і перелік провели:

інж. МГ

(посада)

інж. МГ

(посада)

інж. МГ

(посада)

(підпис)

(підпис)

(підпис)

Масішук Т.І.

(ініціали та прізвище)

Мальчик В.В.

(ініціали та прізвище)

Рігус Ю.І.

(ініціали та прізвище)

19

01

2024 року

НУМЕРАЦІЙНИЙ ВІДОМІСТЬ ДЕРЕВ.
призначених для вибіркової санітарної рубки
Житомирська область

ДП "Ємільчинське лісове господарство"

Лісництво Барашівське Урочище

Квартал № 64 Видід № 20 Ділянка № _____ Площа 35 гектарів

Порядковий номер дерева	Порода	Ступінь товщини стовбурів, сантиметрів			Категорія стану дерева, підстава відбору для рубки	Порядковий номер дерева	Порода	Ступінь товщини стовбурів, сантиметрів			Категорія стану дерева, підстава відбору для рубки
		Ділової	Напів ділової	Дров"яні				Ділової	Напів ділової	Дров"яні	
137	Б			32	VB.К.						
138	Б	44			VB.К.						
139	Б			28	VB.К.						
140	Б			32	VB.К.						
141	Б	32			VB.К.						
142	Б	40			VB.К.						
143	Б	40			VB.К.						
144	Б			32	VB.К.						
145	Б			28	VB.К.						
146	Б	28			VB.К.						
147	Б	36			VB.К.						
148	Б	36			VB.К.						
149	Б			32	VB.К.						
150	Б	36			VB.К.						
151	Б	36			VB.К.						
152	Б	40			VB.К.						
153	Б	32			VB.К.						
154	Б	32			VB.К.						
155	Б			24	VB.К.						
156	Б			28	VB.К.						
157	Б	44			VB.К.						
158	Б	32			VB.К.						
159	Б			24	VB.К.						
160	Б	32			VB.К.						
161	Б	28			VB.К.						
162	Б	28			VB.К.						
163	Б			24	VB.К.						
164	Б	32			VB.К.						

Всього прономеровано дерев: Сто шістьдесят чотири
(кількість словами)

Нумерацію і перелік провели:

Івкс. ЛГ

(посада)

Івкс. ЛГ

(посада)

Івкс. ЛГ

(посада)

(підпис)

(підпис)

(підпис)

(підпис)

(підпис)

(підпис)

Мосійчук А.А.

(ініціали та прізвище)

Майчик В.В.

(ініціали та прізвище)

Рігус Ю.І.

(ініціали та прізвище)

19 01 2024 року

НУМЕРАЦІЙНИЙ ВІДОМІСТЬ ДЕРЕВ,
призначених для вибіркової санітарної рубки

Житомирська область

ДП "Смільчинське лісове господарство"

Лісництво Барашівське Урочище

Квартал № 8

Видід № 29

Ділянка №

Площа 4,5

гектарів

Порядковий номер дерева	Порода	Ступінь товщини стовбурів, сантиметрів			Категорія стану дерева, підстава відбору для рубки	Порядковий номер дерева	Порода	Ступінь товщини стовбурів, сантиметрів			Категорія стану дерева, підстава відбору для рубки
		Ділової	Напів ділової	Дров'яні				Ділової	Напів ділової	Дров'яні	
1	Бп			28	V всих						
2	Бп			28	V всих						
3	Бп			24	X всих						
4	Бп			28	V всих						
5	Бз	32			IV в.к.						
6	Бз	28			IV в.к.						
7	Бз	40			IV в.к.						
8	Бз	24			IV в.к.						
9	Бз	24			IV в.к.						
10	Бз	24			IV в.к.						
11	Бз	24			IV в.к.						
12	Бз	24			IV в.к.						
13	Бз	36			IV в.к.						
14	Бз			24	V в.к.						
15	Бз			24	V в.к.						
16	Бз	28			IV в.к.						
17	Бз	28			IV в.к.						
18	Бз			28	V всих						
19	Бз			28	V всих						
20	Бп			28	X всих						
21	Бп			24	V всих						
22	Бп			28	V всих						
23	Бз	28			IV в.к.						
24	Бз	32			IV в.к.						
25	Бз	36			IV в.к.						
26	Бз			24	V в.к.						
27	Бз	24			IV в.к.						
28	Бз	28			IV в.к.						

Всього прономеровано дерев:

владислав Вісн
(кількість словами)

Нумерацію і перелік провели:

Іванко Л.Г.

(посада)

Іванко Л.Г.

(посада)

Іванко Л.Г.

(посада)

(підпис)

(підпис)

(підпис)

(підпис)

Майчук Л.Л.

(ініціали та прізвище)

Мельник В.В.

(ініціали та прізвище)

Рігус Ю.Ф.

(ініціали та прізвище)

19

01

2024 року

НУМЕРАЦІЙНА ВІДОМІСТЬ ДЕРЕВ,
призначених для вибіркової санітарної рубки

Житомирська область

ДП «Смільчинське лісове господарство»

Лісництво
квартал № 46

Барашівське
виділ № 4

урочище
ділянка №

площа 1,5 гектарів

Порядковий номер дерева	Порода	Ступінь товщини стовбурів, сантиметрів			Категорія стану дерева, підстава відбору для рубки	Порядковий номер дерева	Порода	Ступінь товщини стовбурів, сантиметрів			Категорія стану дерева, підстава відбору для рубки
		ділові	напівділові	дров'яні				ділові	напівділові	дров'яні	
1	Береза			32	I в.к.	43	Береза			40	I в.к.
2	Береза			40	I в.к.	44	Береза			52	I в.к.
3	Береза			32	I в.к.	45	Дуб			44	I в.к.
4	Сосна	32			IV в.к.	46	Сосна			32	I в.к.
5	Дуб			44	I в.к.	47	Сосна		28		III в.к.
6	Дуб			40	I в.к.	48	Береза			28	I в.к.
7	Дуб			40	I в.к.	49	Дуб			28	I в.к.
8	Сосна			28	I в.к.	50	Дуб			28	I в.к.
9	Сосна	32			IV в.к.						
10	Сосна	40			IV в.к.						
11	Сосна	28			IV в.к.						
12	Сосна			28	I в.к.						
13	Сосна	24			IV в.к.						
14	Сосна	28			IV в.к.						
15	Сосна			24	I в.к.						
16	Сосна			36	I в.к.						
17	Сосна	24			III в.к.						
18	Сосна	32			IV в.к.						
19	Сосна	28			III в.к.						
20	Дуб			40	I в.к.						
21	Сосна	32			III в.к.						
22	Сосна	24			III в.к.						
23	Сосна			32	I в.к.						
24	Сосна	28			III в.к.						
25	Дуб			28	I в.к.						
26	Дуб	32			III в.к.						
27	Сосна	36			IV в.к.						
28	Сосна	24			IV в.к.						
29	Сосна	32			III в.к.						
30	Сосна	36			IV в.к.						
31	Сосна	24			IV в.к.						
32	Сосна	32			III в.к.						
33	Сосна			32	I в.к.						
34	Дуб			28	I в.к.						
35	Сосна	28			III в.к.						
36	Сосна	28			IV в.к.						
37	Сосна	40			IV в.к.						
38	Дуб			32	I в.к.						
39	Дуб			40	I в.к.						
40	Дуб			32	I в.к.						
41	Дуб			36	I в.к.						
42	Дуб			32	I в.к.						

Всього пронумеровано дерев: п'ятдесят
(кількість словами)

інж. ЛГ

(посада)

інж. ЛГ

(посада)

інж. ЛГ

(посада)

(підпис)

(підпис)

(підпис)

Нумерацію і перелік провели:

Майчук А.А.

(ініціали та прізвище)

Мельник В.В.

(ініціали та прізвище)

Мігун Ю.І.

(ініціали та прізвище)

18 01 2021 року

Лісництво Барашівське Урочище

26 01 2020 року

Квартал № 60 Видід № 8 Ділянка № 7 Площа 0,3 гектарів

ініціали та прізвище.

2020 року

НУМЕРАЦІЙНИЙ ВІДОМІСТЬ ДЕРЕВ.
призначених для вибіркової санітарної рубки
Житомирська область

ДП "Смільчинське лісове господарство"

Лісництво Барашівське Урочище

Квартал № 80 Видід № 2 Ділянка № 1 Площа 2,0 гектарів

Порядковий номер дерев	Порода	Ступінь товщини стовбурів, сантиметрів			Категорія стану дерев, підстава відбору для рубки	Порядковий номер дерев	Порода	Ступінь товщини стовбурів, сантиметрів			Категорія стану дерев, підстава відбору для рубки
		Ділової	Напів ділової	Дров'яні				Ділової	Напів ділової	Дров'яні	
1	С			36	V б.к.	35	С			28	V б.т.
2	С	28			накар. III	36	С			40	V б.к.
3	Бп			28	V б.к.	37	С			36	V б.к.
4	С	36			II б.к.	38	Бп			36	V б.к.
5	Бп		24		II б.к.						
6	Бп			32	V б.к.						
7	С			24	V б.к.						
8	Бп			24	V б.к.						
9	С			24	V б.к.						
10	С	44			IV б.к.						
11	С			24	V б.к.						
12	С	36			IV б.к.						
13	С			28	V б.к.						
14	С	44			IV б.к.						
15	С	24			IV б.к.						
16	С	36			IV б.к.						
17	С			24	V б.к.						
18	С	24			IV б.к.						
19	С	32			IV б.к.						
20	С	28			IV б.к.						
21	С	24			IV б.к.						
22	С	32			IV б.к.						
23	С	24			IV б.к.						
24	С	36			IV б.к.						
25	С	28			IV б.к.						
26	С	36			IV б.к.						
27	С			24	V б.к.						
28	С	32			IV б.к.						
29	С			24	V б.к.						
30	С	32			IV б.к.						
31	С			24	V б.к.						
32	С			32	V б.к.						
33	С			28	V б.к.						
34	С	24			IV б.к.						

Всього прономеровано дерев: тридцять вісім (кількість словами)

Нумерацію і перелік провели:

СНХС. ЛІВ

(посада)

СНХС. ЛІВ

(посада)

СНХС. ЛІВ

(посада)

(підпис)

(підпис)

(підпис)

Романчук С.В.

(ініціали та прізвище)

Мосійчук А.А.

(ініціали та прізвище)

Мельник В.В.

(ініціали та прізвище)

25

01

2020 року

НУМЕРАЦІЙНИЙ ВІДОМІСТЬ ДЕРЕВ.
призначених для вибіркової санітарної рубки

Житомирська область

ДП "Ємільчинське лісове господарство"

Лісництво Барашівське Урочище

Квартал № 80 Видід № 2(1) Ділянка № 2 Площа 3,0 гектарів

Порядковий номер дерева	Порода	Ступінь товщини стовбурів, сантиметрів			Категорія стану дерева, підстава відбору для рубки	Порядковий номер дерева	Порода	Ступінь товщини стовбурів, сантиметрів			Категорія стану дерева, підстава відбору для рубки
		Ділової	Напів ділової	Дров'яні				Ділової	Напів ділової	Дров'яні	
1	Ос			32	I В.к.						
2	Бп		32		II В.к.						
3	Бп			24	I В.к.						
4	Ос			48	I В.к.						
5	Вк	32			III В.к.						
6	Ос			36	I В.к.						
7	Вк			36	I В.к.						
8	Бп			28	I В.к.						
9	Сх	28			IV В.к.						
10	Сх	44			IV В.к.						
11	Сх	32			IV В.к.						
12	Сх	24			IV В.к.						
13	Сх	32			IV В.к.						
14	Сх			28	I В.к.						
15	Сх	36			IV В.к.						
16	Сх	28			IV В.к.						
17	Бп			28	I В.к.						
18	Сх	48			III, нах. сірп						
19	Ос			24	I В.к.						
20	Ос			36	I В.к.						
21	Сх	36			III, нах. сірп						
22	Сх	32			III, нах.						
23	Сх			24	I В.к.						
24	Сх	28			IV В.к.						
25	Сх	40			IV, нах.						
26	Бп		24		IV, нах. В.к.						
27	Сх			24	I В.к.						

Всього пронумеровано дерев:

двадцять сім

(кількість словами)

Нумерацію і перелік провели:

інж. Л.Б.

(посада)

інж. Л.Б.

(посада)

інж. Л.Б.

(посада)

(підпис)

(підпис)

(підпис)

Соган В.В.

(ініціали та прізвище)

Масітчук А.І.

(ініціали та прізвище)

Мельник В.В.

(ініціали та прізвище)

25

01

2020 року

НУМЕРАЦІЙНИЙ ВІДОМІСТЬ ДЕРЕВ.
призначених для вибіркової санітарної рубки
Житомирська область

ДП "Смільчинське лісове господарство"

Лісництво Барашівське Урочище

Квартал № 80

Видід № 2

Ділянка № 3

Площа 3,0 гектарів

Порядковий номер дерева	Порода	Ступінь товщини стовбурів, сантиметрів			Категорія стану дерева, підстава відбору для рубки	Порядковий номер дерева	Порода	Ступінь товщини стовбурів, сантиметрів			Категорія стану дерева, підстава відбору для рубки
		Ділової	Напів ділової	Дров'яні				Ділової	Напів ділової	Дров'яні	
1	Бп		32		IV в.к.	35	С	24			IV в.к.
2	С			24	IV в.к.	36	С	28			IV в.к.
3	С	28			IV в.к.	37	С	24			IV в.к.
4	С			24	IV в.к.	38	С	24			IV в.к.
5	Бп			40	IV в.к.	39	С	24			IV в.к.
6	С	28			IV в.к.	40	С			24	IV в.к.
7	С			28	IV в.к.	41	С	24			IV в.к.
8	В.к.			24	IV в.к.						
9	С			40	IV в.к.						
10	С			24	IV в.к.						
11	С			32	IV в.к.						
12	С	36			IV в.к.						
13	С			24	IV в.к.						
14	С	28			IV в.к.						
15	С			32	IV в.к.						
16	С	24			IV в.к.						
17	Бп		24		IV в.к.						
18	С	44			IV в.к.						
19	Бп		24		IV в.к.						
20	Бп		28		IV в.к.						
21	С	24			IV в.к.						
22	С	24			IV в.к.						
23	С	28			IV в.к.						
24	С	32			IV в.к.						
25	С			24	IV в.к.						
26	С	32			IV в.к.						
27	С	28			IV в.к.						
28	С	24			IV в.к.						
29	С	28			IV в.к.						
30	С	24			IV в.к.						
31	С	24			IV в.к.						
32	С	24			IV в.к.						
33	С	24			IV в.к.						
34	С			24	IV в.к.						

Всього прономеровано дерев: 39 (кількість словами)

Нумерацію і перелік провели:

інж. Л.Г.

(посада)

інж. Л.Г.

(посада)

інж. Л.Г.

(посада)

(підпис)

(підпис)

(підпис)

(підпис)

Романчук С.В.

(ініціали та прізвище)

Майчук А.В.

(ініціали та прізвище)

Мельник В.В.

(ініціали та прізвище)

25

21

2021 року

НУМЕРАЦІЙНИЙ ВІДОМІСТЬ ДЕРЕВ.
призначених для вибіркової санітарної рубки
Житомирська область

ДП "Ємільчинське лісове господарство"

Лісництво Барашівське Урочище

Квартал № 84 Видід № 7 Ділянка № _____ Площа 3,2 гектарів

Порядковий номер дерева	Порода	Ступінь товщини стовбурів, сантиметрів			Категорія стану дерева, підстава відбору для рубки	Порядковий номер дерева	Порода	Ступінь товщини стовбурів, сантиметрів			Категорія стану дерева, підстава відбору для рубки
		Ділової	Напів ділової	Дров'яні				Ділової	Напів ділової	Дров'яні	
1	Бп			32	І в.к.	35	С	28			І в.к.
2	Бп			28	І в.к.	36	С	28			І в.к.
3	С	28			ІІ в.к.	37	С	28			ІІ в.к.
4	Вв			32	І в.к.	38	С	40			І в.к.
5	Вв	36			І в.к.	39	С	24			І в.к.
6	Вв			24	І в.к.	40	С			24	І в.к.
7	Бп			28	І в.к.	41	С	32			І в.к.
8	Вв			28	І в.к.	42	С			24	І в.к.
9	Вв			32	І в.к.	43	С	32			І в.к.
10	Вв			28	І в.к.	44	С			28	І в.к.
11	С	28			ІІ в.к.	45	Бп			24	І в.к.
12	С			28	І в.к.	46	Бп			32	І в.к.
13	С	32			І в.к.	47	Бп			28	І в.к.
14	С	36			І в.к.	48	С			28	І в.к.
15	С	32			ІІ в.к.	49	С	24			ІІ в.к.
16	С	32			ІІ в.к.	50	С	28			ІІ в.к.
17	С			28	І в.к.	51	С	32			І в.к.
18	С			24	І в.к.	52	Бп			32	І в.к.
19	С			24	І в.к.						
20	С			24	І в.к.						
21	С	32			І в.к.						
22	С	40			І в.к.						
23	С	24			І в.к.						
24	С	24			І в.к.						
25	С	40			І в.к.						
26	С	28			І в.к.						
27	С			24	І в.к.						
28	С			24	І в.к.						
29	С			24	І в.к.						
30	С			24	І в.к.						
31	С	28			І в.к.						
32	С	28			І в.к.						
33	С			24	І в.к.						
34	С			24	І в.к.						

Всього прономеровано дерев: п'ятдесят два
(кількість словами)

Нумерацію і перелік провели:

Івасюк А.І.
(посада)

Івасюк А.І.
(посада)

Івасюк А.І.
(посада)

(підпис)
(підпис)
(підпис)

Соган В.В.

(ініціали та прізвище)

Михайлюк А.А.

(ініціали та прізвище)

Ільницький В.В.

(ініціали та прізвище)

22 01 2021 року

НУМЕРАЦІЙНИЙ ВІДОМІСТЬ ДЕРЕВ.
призначених для вибіркової санітарної рубки
Житомирська область

ДП "Ємільчинське лісове господарство"

Лісництво Барашівське Урочище _____

Квартал № 7

Видід № 27

Ділянка № _____

Площа 5,9 гектарів

Порядковий номер дерева	Порода	Ступінь товщини стовбурів, сантиметрів			Категорія стану дерева, підстава відбору для рубки	Порядковий номер дерева	Порода	Ступінь товщини стовбурів, сантиметрів			Категорія стану дерева, підстава відбору для рубки
		Ділової	Напів ділової	Дров"яні				Ділової	Напів ділової	Дров"яні	
1	Ос			44	V в.к.	35	Бп			32	V в.к.
2	Ос			40	V в.к.	36	Бп			32	V в.к.
3	С	52			III в.к.	37	Бп			36	V в.к.
4	С	32			III в.к.	38	С	24			IV в.к.
5	С	28			IV в.к.	39	Бп			36	V в.к.
6	С	32			IV в.к.	40	Бп			36	V в.к.
7	С			24	V в.к.	41	Бп			36	V в.к.
8	С	32			III в.к.	42	С	32			III в.к.
9	С			32	V в.к.	43	С		28		IV в.к.
10	С	48			III в.к.						
11	С	32			III в.к.						
12	С	36			III в.к.						
13	С	24			III в.к.						
14	С	28			IV в.к.						
15	С			40	V в.к.						
16	С		28		IV в.к.						
17	С	36			III в.к.						
18	С			28	V в.к.						
19	С	28			IV в.к.						
20	Бп			36	V в.к.						
21	С			28	V в.к.						
22	С	32			III в.к.						
23	С	28			IV в.к.						
24	С	28			IV в.к.						
25	С		24		IV в.к.						
26	С		24		IV в.к.						
27	С	28			IV в.к.						
28	Бп			28	V в.к.						
29	Бп			32	V в.к.						
30	С	28			III в.к.						
31	Бп			32	V в.к.						
32	Бп			36	V в.к.						
33	С	28			III в.к.						
34	Бп			32	V в.к.						

Всього прономеровано дерев: _____

сорок три
(кількість словами)

Нумерацію і перелік провели:

Григорук М.І.
(посада)

Паш. Лис.
(посада)

Місис
(посада)

[Підпис]
(підпис)

[Підпис]
(підпис)

[Підпис]
(підпис)

Романенко С.В.
(ініціали та прізвище)

Войнаков М.А.
(ініціали та прізвище)

Зінченко Ю.А.
(ініціали та прізвище)

24

2020 року

НУМЕРАЦІЙНА ВІДОМІСТЬ ДЕРЕВ,
призначених для вибіркової санітарної рубки
Житомирська область
ДП «Смільчинське лісове господарство»

Лісництво
квартал № 71

виділ № 23

урочище
ділянка № 1

площа 4,1 гектарів

Порядковий номер дерева	Порода	Ступінь товщини стовбурів, сантиметрів			Категорія стану дерева, підстава вибірку для рубки	Порядковий номер дерева	Порода	Ступінь товщини стовбурів, сантиметрів			Категорія стану дерева, підстава вибірку для рубки
		ділові	напівділові	дров'яні				ділові	напівділові	дров'яні	
1	Бп	44			IV В.к.	40	С3	28			IV В.к.
2	D3	28			IV В.к.	41	С3			36	V В.к.
3	С3			24	V В.к.	42	С3	28			IV В.к.
4	С3			28	V В.к.	43	С3			24	V В.к.
5	D3	28			IV В.к.	44	С3	40			IV В.к.
6	С3	28			IV В.к.	45	С3			24	V В.к.
7	Бп			28	V В.к.	46	С3			24	V В.к.
8	Бп	28			IV В.к.	47	С3	28			IV В.к.
9	С3	28			IV В.к.	48	С3			28	V В.к.
10	С3			32	V В.к.	49	С3	24			IV В.к.
11	С3	32			IV В.к.	50	С3			28	V В.к.
12	С3			24	V В.к.	51	С3	36			IV В.к.
13	С3			32	V В.к.	52	С3	44			IV В.к.
14	С3	36			IV В.к.	53	С3	32			IV В.к.
15	С3	48			IV В.к.	54	С3	32			IV В.к.
16	С3			44	V В.к.	55	С3			24	V В.к.
17	С3	28			V В.к.	56	С3	44			IV В.к.
18	С3			24	V В.к.	57	D3			40	V В.к.
19	С3	36			IV В.к.	58	С3			24	V В.к.
20	С3			40	V В.к.	59	С3			28	V В.к.
21	С3			36	V В.к.	60	С3	32			IV В.к.
22	С3	32			V В.к.	61	С3	28			IV В.к.
23	С3	24			IV В.к.	62	С3			32	V В.к.
24	С3	36			V В.к.	63	С3	40			IV В.к.
25	С3	40			IV В.к.	64	С3	36			V В.к.
26	С3	24			IV В.к.	65	Бп	40			IV В.к.
27	С3	36			IV В.к.	66	D3			24	V В.к.
28	С3			36	V В.к.	67	С3	40			IV В.к.
29	С3			40	V В.к.	68	С3	48			IV В.к.
30	С3	40			IV В.к.	69	С3	32			IV В.к.
31	D3			32	V В.к.	70	С3			40	V В.к.
32	С3			32	V В.к.	71	С3			36	V В.к.
33	С3			52	V В.к.	72	С3	28			IV В.к.
34	ВЛ			28	V С.2.	73	С3			36	V В.к.
35	С3			40	V В.к.	74	С3			36	V В.к.
36	С3	24			IV В.к.	75	С3	40			IV В.к.
37	С3	36			IV В.к.	76	С3			28	V В.к.
38	С3	32			IV В.к.	77	С3	24			IV В.к.
39	С3			32	V В.к.	78	С3			28	V В.к.

Всього пронумеровано дерев: сто два
(кількість словами)

Ів. М. Б.
(посада)
М. М. М.
(посада)
М. М. М.
(посада)

[Підпис]
(підпис)
[Підпис]
(підпис)

Нумерацію і перелік провели:
Романчук С. Б.
(ініціали та прізвище)
Воданський М. Т.
(ініціали та прізвище)
Дем'яненко В. О.
(ініціали та прізвище)

23 03 2021 року

НУМЕРАЦІЙНА ВІДОМІСТЬ ДЕРЕВ,
призначених для вибіркової санітарної рубки

Житомирська область
ДП «Ємільчинське лісове господарство»

Лісництво
квартал № 41

Баранівське
виділ № 23

урочище
ділянка № 1

площа 4,1 гектарів

Порядковий номер дерев	Порода	Ступінь товщини стовбурів, сантиметрів			Категорія стану дерев, підстава відбору для рубки	Порядковий номер дерев	Порода	Ступінь товщини стовбурів, сантиметрів			Категорія стану дерев, підстава відбору для рубки
		ділові	напівділові	дров'яні				ділові	напівділові	дров'яні	
79	C ₃	32			IV B.K.						
80	C ₃			28	V B.K.						
81	C ₃	36			IV B.K.						
82	C ₃	36			IV B.K.						
83	C ₃			36	V B.K.						
84	C ₃	32			IV B.K.						
85	C ₃			28	V B.K.						
86	БП			32	V B.K.						
87	C ₃	40			IV B.K.						
88	C ₃	40			IV B.K.						
89	C ₃			44	V B.K.						
90	Ос			52	V C.2.						
91	C ₃			36	IV B.K.						
92	C ₃	48			IV B.K.						
93	C ₃	40			IV B.K.						
94	C ₃	36			IV B.K.						
95	C ₃			32	V B.K.						
96	C ₃			32	V B.K.						
97	C ₃			28	V B.K.						
98	C ₃	40			IV B.K.						
99	C ₃	48			IV B.K.						
100	C ₃	40			IV B.K.						
101	C ₃			32	V B.K.						
102	Б			36	V B.K.						

Всього пронумеровано дерев:

(кількість словами)

інсис ЛГ

(посада)

пол. 1-200

(посада)

м. м.у

(посада)

(підпис)

(підпис)

(підпис)

Нумерацію і перелік провели:

Валентин С.В.

(ініціали та прізвище)

Войнаков М.А.

(ініціали та прізвище)

Валентин С.В.

(ініціали та прізвище)

03 03 2021 року

НУМЕРАЦІЙНА ВІДОМІСТЬ ДЕРЕВ,
призначених для вибіркової санітарної рубки
Житомирська область

ДП «Ємільчинське лісове господарство»

Лісництво Борисівське
квартал № 34 виділ № 3

урочище _____
ділянка № _____ площа 28 гектарів

Порядковий номер дерева	Порода	Ступінь товщини стовбурів, сантиметрів			Категорія стану дерева, підстава відбору для рубки	Порядковий номер дерева	Порода	Ступінь товщини стовбурів, сантиметрів			Категорія стану дерева, підстава відбору для рубки
		ділові	напівділові	дров'яні				ділові	напівділові	дров'яні	
1	С3			28	IV В.К.	40	С2			32	IV В.К.
2	БП			24	V В.К.	41	С2	32			IV В.К.
3	БП			24	V В.К.	42	С3			24	V В.К.
4	С3	28			IV В.К.	43	С2			40	V В.К.
5	БП			28	V В.К.	44	С2	28			IV В.К.
6	БП			36	V В.К.	45	БП			24	V В.К.
7	БП			24	V В.К.	46	С2			36	V В.К.
8	БП			28	V В.К.						
9	С2	24			IV В.К.						
10	С2	28			IV В.К.						
11	С2			28	V В.К.						
12	С2			28	V В.К.						
13	С2			28	V В.К.						
14	С2	24			IV В.К.						
15	С2	24			IV В.К.						
16	С2	28			IV В.К.						
17	С2	32			IV В.К.						
18	С2	28			IV В.К.						
19	С2	24			IV В.К.						
20	С2			36	V В.К.						
21	С2	24			IV В.К.						
22	С2			28	V В.К.						
23	С2			28	V В.К.						
24	БП			40	V В.К.						
25	С2	24			IV В.К.						
26	С2	28			IV В.К.						
27	С2	24			IV В.К.						
28	С2			32	V В.К.						
29	С2			24	V В.К.						
30	С2	24			IV В.К.						
31	С2			24	V В.К.						
32	С2	28			IV В.К.						
33	С2			32	V В.К.						
34	С2			32	V В.К.						
35	С2	24			IV В.К.						
36	С2			28	V В.К.						
37	С2			28	V В.К.						
38	С2			40	V В.К.						
39	С2	32			IV В.К.						

Всього пронумеровано дерев: сорок шість
(кількість словами)

інс. Л.Г.

(посада)

п.м.м.

(посада)

м.м.с.

(посада)

Рок

(підпис)

В.В.

(підпис)

В.В.

(підпис)

Нумерацію і перелік провели:

Рематюк С.В.

(ініціали та прізвище)

Вайналович М.Х.

(ініціали та прізвище)

Хуцук Д.М.

(ініціали та прізвище)

02.03.2021 року

НУМЕРАЦІЙНА ВІДОМІСТЬ ДЕРЕВ,
призначених для вибіркової санітарної рубки

Житомирська область

ДП «Смільчинське лісове господарство»

Лісництво Барашівське
квартал № 34 виділ № 6

урочище _____
ділянка № _____ площа 2,0 гектарів

Порядковий номер дерева	Порода	Ступінь товщини стовбурів, сантиметрів			Категорія стану дерева, підстава вибору для рубки	Порядковий номер дерева	Порода	Ступінь товщини стовбурів, сантиметрів			Категорія стану дерева, підстава вибору для рубки
		ділові	напіваділові	дров'яні				ділові	напіваділові	дров'яні	
1	C3			28	V бок	40	C3			24	VI бок
2	C3	28			V бок	41	C3	32			V -н-
3	C3			24	VI -н-	42	C3	28			V -н-
4	C3	24			VI -н-	43	C3	36			V -н-
5	C3	24			VI -н-	44	C3	24			V -н-
6	C3			32	V -н-	45	C3	32			V -н-
7	C3			24	V -н-	46	C3	24			V -н-
8	C3	24			V -н-	47	C3			24	VI -н-
9	C3	24			V -н-	48	C3			28	VI -н-
10	C3	28			V -н-	49	C3			28	VI -н-
11	C3			24	VI -н-	50	C3	28			V -н-
12	C3			36	VI -н-	51	C3	32			V -н-
13	C3	36			V -н-	52	C3	24			V -н-
14	C3			24	VI -н-	53	C3			28	VI -н-
15	C3	24			V -н-	54	C3			24	VI -н-
16	C3			24	VI -н-	55	C3			24	VI -н-
17	C3	24			V -н-	56	C3	32			V -н-
18	C3	28			V -н-	57	C3	28			V -н-
19	C3			32	VI -н-	58	C3			24	VI -н-
20	C3	32			V -н-	59	C3			24	VI -н-
21	C3	28			V -н-	60	C3			28	VI -н-
22	C3			28	VI -н-	61	C3			28	VI -н-
23	C3			24	VI -н-	62	C3			40	VI -н-
24	C3			28	VI -н-	63	C3			28	VI -н-
25	C3	36			V -н-	64	Oc			32	VI -н-
26	C3	28			V -н-	65	Oc	32			V -н-
27	C3			28	VI -н-	66	Oc	40			V -н-
28	C3			28	VI -н-	67	Oc			36	VI -н-
29	C3			24	VI -н-	68	Oc			48	VI -н-
30	C3			28	VI -н-	69	Oc			28	VI -н-
31	C3	28			V -н-	70	Oc	40			V -н-
32	C3	28			V -н-	71	Oc			28	VI -н-
33	C3			28	VI -н-	72	Oc	36			V -н-
34	C3	24			V -н-	73	Oc	36			V -н-
35	C3			28	VI -н-	74	Oc			40	VI -н-
36	C3	32			V -н-	75	Oc			48	VI -н-
37	C3	32			V -н-	76	C3	24			V -н-
38	C3			24	VI -н-	77	C3	28			V -н-
39	C3	36			V -н-	78	C3	32			V -н-

Всього пронумеровано дерев: Всім деревом огнє
(кількість словами)

інспектор АГ
(посада)
пом. ч.го
(посада)
м.мсу
(посада)

[підпис]
(підпис)
[підпис]
(підпис)

Нумерацію і перелік провели:
Романчук С.Б.
(ініціали та прізвище)
Войналович М.Л.
(ініціали та прізвище)
[підпис]
(ініціали та прізвище)

02 03 2021 року

НУМЕРАЦІЙНА ВІДОМІСТЬ ДЕРЕВ,
призначених для вибіркової санітарної рубки

ДП «Ємільчинське лісове господарство»

№ 34 Барашівське
виділ № 6

ділянка № _____ урочище _____ площа 20 гектарів

Висота деревини, м	Категорія стану деревини	Ступінь товщини стовбурів, сантиметрів			Категорія стану деревини, підстава відбору для рубки	Порядковий номер деревини	Порода	Ступінь товщини стовбурів, сантиметрів			Категорія стану деревини, підстава відбору для рубки
		ділові	напівділові	дров'яні				ділові	напівділові	дров'яні	
79	C3	24			✓						
80	C3			28	✓						
81	C3			24	✓						

Всього пронумеровано дерев: вісімдесят одне дерево
(кількість словами)

Нумерацію і перелік провели:

June 1911

Page 4/22

М. Кієв

(Signature)

(підпис)

13416

(nizəru)

[Signature]

(підпис)

Генеральный директор
Павловский

(ініціали та прізвище)

Восстановил А. В.

(Ініціали та прізвище)

Lyne P. M.

(ініціали та прізвище)

02 03 20 71 року

НУМЕРАЦІЙНИЙ ВІДОМІСТЬ ДЕРЕВ.
призначених для вибіркової санітарної рубки
Житомирська область

ДП "Ємільчинське лісове господарство"

Лісництво Барахівське Урочище _____
Квартал № 83 Видід № 6 Ділянка № _____ Площа 3,0 гектарів

Порядковий номер дерева	Порода	Ступінь товщини стовбурів, сантиметрів			Категорія стану дерева, підстава відбору для рубки	Порядковий номер дерева	Порода	Ступінь товщини стовбурів, сантиметрів			Категорія стану дерева, підстава відбору для рубки
		Ділової	Напів ділової	Дров"яні				Ділової	Напів ділової	Дров"яні	
1	С	36			III В.К.	35	С			28	II В.К.
2	С			32	IV В.К.	36	С	48			III В.К.
3	С	36			IV В.К.	37	С	36			IV В.К.
4	С			24	V В.К.	38	Б.Л			32	V В.К.
5	С	28			IV В.К.	39	Б.Л			28	V В.К.
6	С	32			III В.К.	40	С	44			IV В.К.
7	С	44			III В.К.	41	С	44			III В.К.
8	С			24	II В.К.	42	С	32			III В.К.
9	С			32	V В.К.	43	С	32			IV В.К.
10	С	28			IV В.К.	44	С			24	V В.К.
11	С			24	V В.К.	45	С	32			III В.К.
12	С			28	V В.К.	46	С			28	V В.К.
13	С	32			IV В.К.	47	С			28	V В.К.
14	С	32			III В.К.	48	С	40			IV В.К.
15	С	32			IV В.К.	49	С			32	V В.К.
16	С			28	V В.К.	50	С	32			IV В.К.
17	С	32			III В.К.	51	С	36			III В.К.
18	С			28	V В.К.	52	С	32			III В.К.
19	С	36			III В.К.	53	С			28	V В.К.
20	С	40			IV В.К.	54	С			32	V В.К.
21	С			40	V В.К.	55	С	36			IV В.К.
22	С	28			III В.К.	56	С	40			III В.К.
23	С	36			IV В.К.	57	С	32			III В.К.
24	С	24			III В.К.	58	С			24	V В.К.
25	С	36			III В.К.	59	С	36			III В.К.
26	С	44			IV В.К.	60	С	32			III В.К.
27	С	36			III В.К.	61	С			28	V В.К.
28	С			32	V В.К.	62	С			32	V В.К.
29	С			28	V В.К.	63	С	36			III В.К.
30	С			32	V В.К.	64	С	44			IV В.К.
31	С	36			III В.К.	65	С	32			III В.К.
32	С			36	V В.К.	66	С			24	V В.К.
33	С	32			IV В.К.	67	С	40			III В.К.
34	С	40			III В.К.	68	С	40			III В.К.

Всього прономеровано дерев: сто тридцять
(кількість словами)

Нумерацію і перелік провели:

ІНН. ЛІГ
(посада)
ЛІ. Л. КОГО
(посада)
М. МІС
(посада)

[Підпис]
(підпис)
[Підпис]
(підпис)
[Підпис]
(підпис)

Романчук С. В.
(ініціали та прізвище)
Войничович М. В.
(ініціали та прізвище)
Демичук В. О.
(ініціали та прізвище)

17 03 2024 року

НУМЕРАЦІЙНИЙ ВІДОМІСТЬ ДЕРЕВ.
призначених для вибіркової санітарної рубки
Житомирська область

ДП "Ємільчинське лісове господарство"

Лісництво Барашівське Урочище

Квартал № 83 Видід № 6 Ділянка № _____ Площа 3,0 гектарів

Порядковий номер дерева	Порода	Ступінь товщини стовбурів, сантиметрів			Категорія стану дерева, підстава відбору для рубки	Порядковий номер дерева	Порода	Ступінь товщини стовбурів, сантиметрів			Категорія стану дерева, підстава відбору для рубки
		Ділової	Напів ділової	Дров'яні				Ділової	Напів ділової	Дров'яні	
69	С	36			IV Б.К.	103	С			28	V Б.К.
70	С			32	V Б.К.	104	С	44			IV Б.К.
71	С			28	V Б.К.	105	С			32	V Б.К.
72	С	36			III Б.К.	106	С	36			III Б.К.
73	С	40			IV Б.К.	107	С	32			IV Б.К.
74	С			32	V Б.К.	108	С			28	V Б.К.
75	С			24	V Б.К.	109	С	52			II Б.К.
76	С	36			III Б.К.	110	С	36			III Б.К.
77	С	36			III Б.К.	111	С	40			IV Б.К.
78	С	40			IV Б.К.	112	С			32	V Б.К.
79	С			28	V Б.К.	113	С			28	V Б.К.
80	С			28	V Б.К.	114	С			28	V Б.К.
81	Вп			28	V Б.К.	115	С	32			IV Б.К.
82	С	36			IV Б.К.	116	С	44			III Б.К.
83	С			32	V Б.К.	117	С			44	V Б.К.
84	С			32	V Б.К.	118	С	32			IV Б.К.
85	С			28	V Б.К.	119	С			48	V Б.К.
86	С			28	V Б.К.	120	С			28	V Б.К.
87	С			36	V Б.К.	121	С			36	V Б.К.
88	С	24			III Б.К.	122	С			32	V Б.К.
89	С	36			IV Б.К.	123	С			24	V Б.К.
90	С			44	V Б.К.	124	С	28			IV Б.К.
91	С	32			III Б.К.	125	С	28			IV Б.К.
92	С	36			IV Б.К.	126	С			28	V Б.К.
93	С			36	V Б.К.	127	С			28	V Б.К.
94	С			28	V Б.К.	128	С	32			III Б.К.
95	С	36			IV Б.К.	129	С	48			II Б.К.
96	С	32			III Б.К.	130	С	28			III Б.К.
97	С			48	V Б.К.						
98	С			28	V Б.К.						
99	С			28	V Б.К.						
100	С			24	V Б.К.						
101	С	32			IV Б.К.						
102	С	36			III Б.К.						

Всього прономеровано дерев: сто тридцять

(кількість словами)

Нумерацію і перелік провели:

ініц. Л.Б.

(посада)

Л.Б. - Чого

(посада)

М.Міч

(посада)

(підпис)

В.М.

(підпис)

(підпис)

Раманчук С.В.

(ініціали та прізвище)

Вайналович М.А.

(ініціали та прізвище)

Дем'янюк В.О.

(ініціали та прізвище)

17 03 2020 року

НУМЕРАЦІЙНИЙ ВІДОМІСТЬ ДЕРЕВ.
призначених для вибіркової санітарної рубки
Житомирська область
ДП "Ємільчинське лісове господарство"

Лісництво Барашівське Урочище
Квартал № 17 Виділ № 1 Ділянка № _____ Площа 17 гектарів

Порядковий номер дерева	Порода	Ступінь товщини стовбурів, сантиметрів			Категорія стану дерева, підстава відбору для рубки	Порядковий номер дерева	Порода	Ступінь товщини стовбурів, сантиметрів			Категорія стану дерева, підстава відбору для рубки
		Ділової	Напів ділової	Дров"яні				Ділової	Напів ділової	Дров"яні	
1	С	24			III Б.К.	35	С	24			IV Б.К.
2	С			24	IV Б.К.	36	С	28			IV Б.К.
3	С	24			IV Б.К.	37	С	28			IV Б.К.
4	С			24	V Б.К.	38	С	28			IV Б.К.
5	С			28	V Б.К.	39	С	24			IV Б.К.
6	С			24	V Б.К.	40	С	28			IV Б.К.
7	С			24	V Б.К.	41	С	36			IV Б.К.
8	С			24	V Б.К.	42	С	40			IV Б.К.
9	С			28	V Б.К.	43	С	44			IV Б.К.
10	С	28			IV Б.К.	44	С			24	V Б.К.
11	С	28			IV Б.К.	45	С			28	V Б.К.
12	С			24	V Б.К.	46	С	32			IV Б.К.
13	С	28			V Б.К.	47	С			28	V Б.К.
14	С			24	V Б.К.	48	С			24	V Б.К.
15	С			24	V Б.К.	49	С			24	V Б.К.
16	С	28			IV Б.К.						
17	С	28			IV Б.К.						
18	С	24			IV Б.К.						
19	С	24			IV Б.К.						
20	С	24			IV Б.К.						
21	С	24			IV Б.К.						
22	С	28			V Б.К.						
23	С	24			IV Б.К.						
24	С	28			IV Б.К.						
25	С	24			III Б.К.						
26	С	28			IV Б.К.						
27	С	28			IV Б.К.						
28	С	24			V Б.К.						
29	С	32			IV Б.К.						
30	С	28			IV Б.К.						
31	С	28			IV Б.К.						
32	С	24			IV Б.К.						
33	С	24			IV Б.К.						
34	С	24			IV Б.К.						

Всього прономеровано дерев: _____

сорок дев'ять
(кількість словами)

Нумерацію і перелік провели: _____

Смола І.І.
(посада)

М.М.Ісидор
(посада)

М.М.Ісидор
(посада)

(підпис)

(підпис)

(підпис)

(підпис)

Романчук Р.В.
(ініціали та прізвище)

Денисенко П.М.
(ініціали та прізвище)

Ковальчук М.С.
(ініціали та прізвище)

19

05

2021 року

Квартал№ 17 Виділ№ 15 Ділянка№ _____ Площа 2,8 гектарів

(ініціали та прізвище)

НУМЕРАЦІЙНИЙ ВІДОМІСТЬ ДЕРЕВ.
призначених для вибіркової санітарної рубки
Житомирська область

ДП "Ємільчинське лісове господарство"

Лісництво Барашівське Урочище
Квартал № 46 Видід № 14 Ділянка № _____ Площа 13 гектарів

Порядковий номер дерева	Порода	Ступінь товщини стовбурів, сантиметрів			Категорія стану дерева, підстава відбору для рубки	Порядковий номер дерева	Порода	Ступінь товщини стовбурів, сантиметрів			Категорія стану дерева, підстава відбору для рубки
		Ділової	Напів ділової	Дров"яні				Ділової	Напів ділової	Дров"яні	
1	С	40			II б.к.						
2	С			36	V б.к.						
3	С			28	V б.к.						
4	С			32	V б.к.						
5	С			24	V б.к.						
6	С	36			III б.к.						
7	С			32	V б.к.						
8	С			24	V б.к.						
9	С	28			III б.к.						
10	С	36			III б.к.						
11	С	44			IV б.к.						
12	С	32			IV б.к.						
13	С	40			IV б.к.						
14	С	24			IV б.к.						
15	С	28			III б.к.						
16	С	40			IV б.к.						
17	С			28	V б.к.						
18	С	24			III б.к.						
19	С	36			III б.к.						
20	С	24			IV б.к.						
21	С			28	V б.к.						

Зсього прономеровано дерев: двадцять один
(кількість словами)

Нумерацію і перелік провели:

Ст.м.м.ау
(посада)

М.м.м.у
(посада)

(посада)

[Підпис]
(підпис)
[Підпис]
(підпис)

(підпис)

Денисюк Т.М.
(ініціали та прізвище)
Михайченко С.М.
(ініціали та прізвище)

(ініціали та прізвище)

14 06 2021 року

НУМЕРАЦІЙНИЙ ВІДОМІСТЬ ДЕРЕВ.
призначених для вибіркової санітарної рубки
Житомирська область

ДП "Ємільчинське лісове господарство"

Лісництво Барашівське Урочище
Квартал № 46 Видід № 4 Ділянка № _____ Площа 1.0 гектарів

Порядковий номер дерева	Порода	Ступінь товщини стовбурів, сантиметрів			Категорія стану дерева, підстава відбору для рубки	Порядковий номер дерева	Порода	Ступінь товщини стовбурів, сантиметрів			Категорія стану дерева, підстава відбору для рубки
		Ділової	Напів ділової	Дров'яні				Ділової	Напів ділової	Дров'яні	
1	Д			24	V C.2						
2	Д			28	V C.2						
3	С	40			III B.K.						
4	С	28			III B.K.						
5	С	36			III B.K.						
6	С	28			III B.K.						
7	С			32	V B.K.						
8	Д			40	V C.2						
9	С	48			IV B.K.						
10	Д			24	V C.2						
11	Д			28	V C.2						
12	С	52			III B.K.						
13	Д			24	V C.2						
14	С	28			IV B.K.						
15	С	40			IV B.K.						
16	С	28			IV B.K.						

Зсього прономеровано дерев: шістнадцять
(кількість словами)

Нумерацію і перелік провели:

Ст. М. Лісу
(посада)

М. Лісу
(посада)

(посада)

[Підпис]
(підпис)

(підпис)

Денисюк Т.М.
(ініціали та прізвище)

Михайленко С.М.
(ініціали та прізвище)

(ініціали та прізвище)

14 06 2024 року

НУМЕРАЦІЙНИЙ ВІДОМІСТЬ ДЕРЕВ.
призначених для вибіркової санітарної рубки
Житомирська область

ДП "Ємільчинське лісове господарство"

Лісництво Барашівське Урочище

Квартал № 62 Видід № 27 Ділянка № _____ Площа 1,2 гектарів

Порядковий номер дерева	Порода	Ступінь товщини стовбурів, сантиметрів			Категорія стану дерева, підстава відбору для рубки	Порядковий номер дерева	Порода	Ступінь товщини стовбурів, сантиметрів			Категорія стану дерева, підстава відбору для рубки
		Ділової	Напів ділової	Дров'яні				Ділової	Напів ділової	Дров'яні	
1	С			28	ІІІ В.К.	35	С			36	ІІІ В.К.
2	С	36			ІІІ В.К.	36	С			28	ІІІ В.К.
3	С	36			ІІІ В.К.	37	С	40			ІІІ В.К.
4	С	40			ІІІ В.К.	38	С	48			ІІІ В.К.
5	С	48			ІІІ В.К.	39	С	60			ІІІ В.К.
6	С	28			ІІІ В.К.	40	С			32	ІІІ В.К.
7	С	36			ІІІ В.К.	41	С	36			ІІІ В.К.
8	С	32			ІІІ В.К.	42	С			40	ІІІ В.К.
9	С	44			ІІІ В.К.	43	С			28	ІІІ В.К.
10	С	42			ІІІ В.К.	44	С	28			ІІІ В.К.
11	С			36	ІІІ В.К.	45	С	36			ІІІ В.К.
12	С			36	ІІІ В.К.						
13	С	32			ІІІ В.К.						
14	С	32			ІІІ В.К.						
15	С	48			ІІІ В.К.						
16	С	40			ІІІ В.К.						
17	С	36			ІІІ В.К.						
18	С	48			ІІІ В.К.						
19	С	28			ІІІ В.К.						
20	С	32			ІІІ В.К.						
21	В.К.			28	ІІІ В.К.						
22	В.К.			52	ІІІ В.К.						
23	С	44			ІІІ В.К.						
24	С	40			ІІІ В.К.						
25	С			36	ІІІ В.К.						
26	В.К.			40	ІІІ В.К.						
27	С	44			ІІІ В.К.						
28	С			36	ІІІ В.К.						
29	С			32	ІІІ В.К.						
30	В.К.			24	ІІІ В.К.						
31	С	48			ІІІ В.К.						
32	С	44			ІІІ В.К.						
33	С	68			ІІІ В.К.						
34	С	40			ІІІ В.К.						

Всього прономеровано дерев: сорок п'ять
(кількість словами)

Нумерацію і перелік провели:

Іванко М.Г.

(посада)

Лісн.

(посада)

М.Лісн.

(посада)

(підпис)

(підпис)

(підпис)

(підпис)

Романюк С.В.

(ініціали та прізвище)

Вайсманович М.А.

(ініціали та прізвище)

Мисащенко С.І.

(ініціали та прізвище)

11

08

2024 року

НУМЕРАЦІЙНИЙ ВІДОМІСТЬ ДЕРЕВ.
призначених для вибіркової санітарної рубки

Житомирська область

ДП "Ємільчинське лісове господарство"

Лісництво Барашівське Урочище

Квартал № 69

Виділ № 1

Ділянка № 1

Площа 2,0

гектарів

Порядковий номер дерева	Порода	Ступінь товщини стовбурів, сантиметрів			Категорія стану дерева, підстава відбору для рубки	Порядковий номер дерева	Порода	Ступінь товщини стовбурів, сантиметрів			Категорія стану дерева, підстава відбору для рубки
		Ділової	Напів ділової	Дров'яні				Ділової	Напів ділової	Дров'яні	
1	С	28			III в.к.	35	С	32			III в.к.
2	С	32			IV в.к.	36	С			24	I в.к.
3	С	28			III в.к.	37	С	36			III в.к.
4	С	52			IV в.к.	38	С			28	II в.к.
5	С			32	II в.к.	39	С			32	IV в.к.
6	С	44			III в.к.	40	С			36	II в.к.
7	С	40			IV в.к.	41	С	28			III в.к.
8	С	36			IV в.к.	42	С	32			IV в.к.
9	С			32	I в.к.	43	С	36			IV в.к.
10	С			32	II в.к.	44	С			24	II в.к.
11	С			28	II в.к.	45	С	32			III в.к.
12	С		24		IV в.к.	46	С	32			IV в.к.
13	С	48			IV в.к.	47	С	48			III в.к.
14	С	36			IV в.к.	48	С	44			III в.к.
15	С			28	II в.к.	49	С	36			III в.к.
16	С			24	II в.к.	50	С	24			III в.к.
17	С	28			IV в.к.						
18	С			36	II в.к.						
19	С	32			IV в.к.						
20	С	48			III в.к.						
21	С	32			IV в.к.						
22	С	36			IV в.к.						
23	С	36			IV в.к.						
24	С	40			III в.к.						
25	С			24	II в.к.						
26	С	36			IV в.к.						
27	С	24			IV в.к.						
28	С			32	I в.к.						
29	С			24	II в.к.						
30	С			28	II в.к.						
31	С			28	II в.к.						
32	С			28	II в.к.						
33	С	32			III в.к.						
34	С	44			IV в.к.						

Всього прономеровано дерев: 115 дерев

(кількість словами)

Нумерацію і перелік провели:

Ігнєв І.В.

(посада)

М.М.М.

(посада)

М.М.М.

(посада)

(підпис)

(підпис)

(підпис)

(підпис)

Романчук С.В.

(ініціали та прізвище)

Войнашук М.Х.

(ініціали та прізвище)

Михайленко С.І.

(ініціали та прізвище)

11

06

2021 року

НУМЕРАЦІЙНИЙ ВІДОМІСТЬ ДЕРЕВ.
призначених для вибіркової санітарної рубки
Житомирська область

ДП "Ємільчинське лісове господарство"

Лісництво Барашівське Урочище

Квартал № 2

Видід № 1

Ділянка №

Площа 2,0

гектарів

Порядковий номер дерева	Порода	Ступінь товщини стовбурів, сантиметрів			Категорія стану дерева, підстава вдбору для рубки	Порядковий номер дерева	Порода	Ступінь товщини стовбурів, сантиметрів			Категорія стану дерева, підстава вдбору для рубки
		Ділової	Напів ділової	Дров'яні				Ділової	Напів ділової	Дров'яні	
1	Вил			28	✓ мум.	35	Вил			24	✓ мум.
2	Вил			28	✓ мум.	36	Вил			36	✓ мум.
3	Вил			36	✓ мум.	37	Вил			28	✓ мум.
4	Вил			28	✓ мум.	38	Вил			28	✓ мум.
5	Вил			40	✓ мум.	39	Вил			32	✓ мум.
6	Вил			28	✓ мум.	40	Вил			28	✓ мум.
7	Вил			28	✓ мум.	41	Вил			32	✓ мум.
8	Вил			32	✓ мум.	42	Вил			36	✓ мум.
9	Вил			28	✓ мум.	43	Вил			32	✓ мум.
10	Вил			28	✓ мум.	44	Вил			24	✓ мум.
11	Вил			32	✓ мум.						
12	Вил			36	✓ мум.						
13	Вил			28	✓ мум.						
14	Вил			36	✓ мум.						
15	Вил			36	✓ мум.						
16	Вил			32	✓ мум.						
17	Вил			36	✓ мум.						
18	Вил			28	✓ мум.						
19	Вил			24	✓ мум.						
20	Вил			32	✓ мум.						
21	Вил			32	✓ мум.						
22	Вил			36	✓ мум.						
23	Вил			28	✓ мум.						
24	Вил			32	✓ мум.						
25	Вил			32	✓ мум.						
26	Вил			36	✓ мум.						
27	Вил			28	✓ мум.						
28	Вил			24	✓ мум.						
29	Вил			36	✓ мум.						
30	Вил			24	✓ мум.						
31	Вил			24	✓ мум.						
32	Вил			28	✓ мум.						
33	Вил			24	✓ мум.						
34	Вил			32	✓ мум.						

Всього пронумеровано дерев:

сорок чотирьох

(кількість словами)

Нумерацію і перелік провели:

Іванко А.П.

(посада)

Пол. Лісн.

(посада)

Місця

(посада)

(підпис)

(підпис)

(підпис)

(підпис)

(підпис)

(підпис)

Ремачук С.В.

(ініціали та прізвище)

Вайналович М.І.

(ініціали та прізвище)

Вітовченко Ю.І.

(ініціали та прізвище)

27

2024 року

НУМЕРАЦІЙНИЙ ВІДОМІСТЬ ДЕРЕВ.
призначених для вибіркової санітарної рубки
Житомирська область

ДП "Смільчинське лісове господарство"

Лісництво Барашівське Урочище

Квартал № 33

Видід № 16

Ділянка №

Площа 0,9

гектарів

Порядковий номер дерева	Порода	Ступінь товщини стовбурів, сантиметрів			Категорія стану дерева, підстава відбору для рубки	Порядковий номер дерева	Порода	Ступінь товщини стовбурів, сантиметрів			Категорія стану дерева, підстава відбору для рубки
		Ділової	Напів ділової	Дров'яні				Ділової	Напів ділової	Дров'яні	
1	С	28			III В.К.						
2	С	40			IV В.К.						
3	С			52	I В.К.						
4	С			24	I В.К.						
5	С	40			III В.К.						
6	С	28			III В.К.						
7	С	36			III В.К.						
8	С	40			IV В.К.						
9	С			24	I В.К.						
10	С	28			II В.К.						
11	С	36			III В.К.						
12	С			28	I В.К.						
13	С	36			IV В.К.						
14	БП			28	I В.К.						
15	БП			32	I В.К.						
16	С	28			III В.К.						
17	С			24	I В.К.						
18	С	28			IV В.К.						

Всього прономеровано дерев:

вісімнадцять

(кількість словами)

Нумерацію і перелік провели:

М.М. М.М.

(посада)

М.М. М.М.

(посада)

М.М. М.М.

(посада)

В.М.

(підпис)

В.М.

(підпис)

В.М.

(підпис)

В.М. М.М.

(ініціали та прізвище)

В.М. М.М.

(ініціали та прізвище)

В.М. М.М.

(ініціали та прізвище)

21

05

2020 року

НУМЕРАЦІЙНИЙ ВІДОМІСТЬ ДЕРЕВ.
призначених для вибіркової санітарної рубки
Житомирська область

ДП "Ємільчинське лісове господарство"

Лісництво Барашівське Урочище

Квартал № 33

Видід № 27

Ділянка №

Площа 1,7 гектарів

Порядковий номер дерев	Порода	Ступінь товщини стовбурів, сантиметрів			Категорія стану дерев, підстава відбору для рубки	Порядковий номер дерев	Порода	Ступінь товщини стовбурів, сантиметрів			Категорія стану дерев, підстава відбору для рубки
		Ділової	Напів ділової	Дров'яні				Ділової	Напів ділової	Дров'яні	
1	С	24			ІІІ В.К.	35	Ос			32	ІІІ Трм.
2	С	28			ІІІ В.К.	36	Ос			24	ІІІ В.К.
3	С			24	ІІІ В.К.	37	Ос			28	ІІІ В.К.
4	С			32	ІІІ В.К.	38	Ос			32	ІІІ Трм.
5	С	24			ІІІ В.К.	39	Ос			24	ІІІ В.К.
6	С	36			ІІІ В.К.						
7	С			28	ІІІ В.К.						
8	С			24	ІІІ В.К.						
9	С	28			ІІІ В.К.						
10	С			24	ІІІ В.К.						
11	С	32			ІІІ В.К.						
12	С	28			ІІІ В.К.						
13	С			24	ІІІ В.К.						
14	С	24			ІІІ В.К.						
15	С			24	ІІІ В.К.						
16	С	24			ІІІ В.К.						
17	С	28			ІІІ В.К.						
18	С	28			ІІІ В.К.						
19	С	24			ІІІ В.К.						
20	С	28			ІІІ В.К.						
21	С	28			ІІІ В.К.						
22	С			24	ІІІ В.К.						
23	С			24	ІІІ В.К.						
24	С			32	ІІІ В.К.						
25	Ос			28	ІІІ Трм.						
26	Ос			24	ІІІ Трм.						
27	Ос			24	ІІІ Трм.						
28	Ос			32	ІІІ В.К.						
29	Ос			28	ІІІ В.К.						
30	Ос			24	ІІІ В.К.						
31	Ос			36	ІІІ Трм.						
32	Ос			32	ІІІ Трм.						
33	Ос			44	ІІІ Трм.						
34	Ос			32	ІІІ Трм.						

Всього прономеровано дерев: тридцять дев'ять

(кількість словами)

Нумерацію і перелік провели:

інст. ЛІС

(посада)

пол. ЛІС

(посада)

м. ЛІС

(посада)

(підпис)

(підпис)

(підпис)

(підпис)

Романчук С.В.

(ініціали та прізвище)

Войнаков М.І.

(ініціали та прізвище)

Лук'ян М.

(ініціали та прізвище)

21

05

2024 року

Лісництво Барацівське Урочище

2021 року

НУМЕРАЦІЙНИЙ ВІДОМІСТЬ ДЕРЕВ.
призначених для вибіркової санітарної рубки
Житомирська область

ДП "Ємільчинське лісове господарство"

Лісництво Барашівське Урочище
Квартал № 71 Видід № 8 Ділянка № _____ Площа 1,0 гектарів

Порядковий номер дерева	Порода	Ступінь товщини стовбурів, сантиметрів			Категорія стану дерева, підстава відбору для рубки	Порядковий номер дерева	Порода	Ступінь товщини стовбурів, сантиметрів			Категорія стану дерева, підстава відбору для рубки
		Ділової	Напів ділової	Дров'яні				Ділової	Напів ділової	Дров'яні	
1	Бп			28	✓ всих.						
2	Бп			44	✓ всих.						
3	Бп			36	✓ всих.						
4	Бп	32			III Б.П.						
5	Бп	28			IV Б.П.						
6	Бп	32			III Б.П.						
7	Бп			28	✓ Б.П.						
8	Бп	32			III Б.П.						
9	Бп	32			IV Б.П.						
10	Бп	36			IV Б.П.						
11	Бп	32			IV Б.П.						
12	Бп			24	✓ Б.П.						
13	Бп	32			IV Б.П.						
14	Бп			32	✓ Б.П.						
15	Бп	36			III Б.П.						
16	Бп			28	✓ Б.П.						
17	Бп	32			III Б.П.						
18	Бп	36			III Б.П.						
19	Бп	44			IV Б.П.						
20	Бп			32	✓ Б.П.						
21	Бп	32			III Б.П.						
22	Бп	36			III Б.П.						
23	Бп			32	✓ Б.П.						
24	Бп	44			III Б.П.						
25	Бп			24	✓ Б.П.						
26	Бп			28	✓ Б.П.						
27	Бп			24	✓ всих.						
28	Бп	52			III Б.П.						
29	Бп			28	✓ всих.						
30	Бп			28	✓ Б.П.						
31	Бп	32			III Б.П.						
32	Бп			32	✓ всих.						
33	Бп			28	✓ всих.						

Всього прономеровано дерев: тридцять три
(кількість словами)

Нумерацію і перелік провели:

Мис. М.П.
(посада)
Мис. М.П.
(посада)
Мис. М.П.
(посада)

Романчук С.В.
(підпис)
Романчук М.А.
(підпис)
Романчук В.О.
(підпис)

Романчук С.В.
(ініціали та прізвище)
Романчук М.А.
(ініціали та прізвище)
Романчук В.О.
(ініціали та прізвище)

08 06 2020 року

НУМЕРАЦІЙНИЙ ВІДОМІСТЬ ДЕРЕВ.
призначених для вибіркової санітарної рубки

Житомирська область

ДП "Смільчинське лісове господарство"

Лісництво Барашівське Урочище

Квартал № 79

Видід № 4

Ділянка №

Площа 99

гектарів

Порядковий номер дерева	Порода	Ступінь товщини стовбурів, сантиметрів			Категорія стану дерева, підстава вдбору для рубки	Порядковий номер дерева	Порода	Ступінь товщини стовбурів, сантиметрів			Категорія стану дерева, підстава вдбору для рубки
		Ділової	Напів ділової	Дров'яні				Ділової	Напів ділової	Дров'яні	
1	С	44			III б.к.	33	С			60	Х б.л.
2	С	28			III б.к.	36	С			32	Х б.к.
3	С			28	IV б.к.	37	С	52			III б.к.
4	С	32			III б.к.	38	С			36	Х б.к.
5	С			36	IV б.к.	39	С	60			III б.к.
6	С	32			III б.к.	40	С			36	Х б.к.
7	С	48			IV б.к.	41	БП			32	Х б.к.
8	С	36			III б.к.	42	С			36	Х б.к.
9	БП	36			III б.к.	43	С			40	Д б.к.
10	БП	28			III б.к.	44	С	48			III б.к.
11	БП	32			IV б.к.	45	С			44	Х б.к.
12	БП			32	IV б.к.	46	С			32	Х б.к.
13	БП			24	Х б.к.	47	С	44			IV б.к.
14	БП	28			III б.к.	48	С			24	Х б.к.
15	БП	28			III б.к.	49	ОБ			20	Х тр.м.
16	ОБ			28	Х б.к.	50	ОБ			44	Х тр.м.
17	С	32			IV б.к.	51	С			32	Х б.к.
18	С	52			IV б.к.	52	С	36			III б.к.
19	С	36			IV б.к.	53	С			28	Х б.к.
20	С	40			III б.к.	54	С	32			IV б.к.
21	С			48	Х б.к.	55	С			32	Х б.к.
22	С			28	Х б.к.	56	С			40	Х б.к.
23	БП		28		IV б.к.	57	БП			48	Х б.к.
24	БП		28		IV б.к.	58	ОБ			36	Х тр.м.
25	БП	32			III б.к.	59	ОБ			36	Х тр.м.
26	БП	32			IV б.к.	60	ОБ			32	Х тр.м.
27	БП	28			IV б.к.	61	БП	36			III б.к.
28	БП		32		IV б.к.	62	БП	32			III б.к.
29	БП			28	Х б.к.	63	С			28	Х б.к.
30	БП			24	Х б.к.	64	С	32			IV б.к.
31	БП			24	Х б.к.	65	ОБ			36	Х тр.м.
32	БП			24	Х б.к.	66	БП			32	Х б.к.
33	С			48	Х б.к.	67	ОБ			48	Х тр.м.
34	С			44	Х б.к.	68	ОБ			28	Х б.к.

Всього прономеровано дерев: шістдесят вісім
(кількість словами)

Нумерацію і перелік провели:

Григор'єв
(посада)

Михайленко
(посада)

Михайленко
(посада)

Григор'єв
(підпис)

Михайленко
(підпис)

Михайленко
(підпис)

Романчук С.В.
(ініціали та прізвище)

Войнаков М.І.
(ініціали та прізвище)

Григор'єв О.І.
(ініціали та прізвище)

09.

06

2024 року

НУМЕРАЦІЙНИЙ ВІДОМІСТЬ ДЕРЕВ.
призначених для вибіркової санітарної рубки
Житомирська область

ДП "Ємільчинське лісове господарство"

Лісництво Барашівське Урочище

Квартал № 79

Видід № 4

Ділянка №

Площа 9,9

гектарів

Порядковий номер дерева	Порода	Ступінь товщини стовбурів, сантиметрів			Категорія стану дерева, підстава відбору для рубки	Порядковий номер дерева	Порода	Ступінь товщини стовбурів, сантиметрів			Категорія стану дерева, підстава відбору для рубки
		Ділової	Напів ділової	Дров'яні				Ділової	Напів ділової	Дров'яні	
69	Ос			28	V м'як.	103	Бп			24	V д.б.д.
70	Бп	32			III бурс.	104	Ос			32	V м'як.
71	Бп			28	V м'як.	105	Бп			28	V д.б.д.
72	Бп			32	V м'як.	106	Бп			24	V д.б.д.
73	Бп			32	V м'як.	107	Бп			28	V д.б.д.
74	Бп			24	V с.р.	108	Бп			36	V д.б.д.
75	Бп	36			IV с.р.	109	Ос			24	V м'як.
76	Бп	36			IV с.р.	110	Ос			44	V м'як.
77	Бп	32			III с.р.	111	Ос			32	V бурс.
78	Бп			40	V бурс.	112	Бп	32			III бурс.
79	Бп			24	V д.б.д.	113	Бп		36		IV бурс.
80	Ос			48	V бурс.	114	Ос			24	V м'як.
81	Ос	64			III бурс. бр.	115	Ос			28	V м'як.
82	Ос	28			III бурс. бр.	116	Ос			28	V м'як.
83	Бп		40		IV бурс.	117	Ос			24	V м'як.
84	Бп			28	V с.р.	118	Бп	32			III д.б.д.
85	Бп	28			IV бурс.	119	Бп			28	V д.б.д.
86	Ос			36	V м'як.	120	Бп	40			III бурс.
87	Бп	28			III д.б.д.	121	Бп	44			III бурс.
88	Ос			32	V м'як.	122	Ос			32	V м'як.
89	Бп	32			III д.б.д.	123	Ос			32	V м'як.
90	Бп	32			IV д.б.д.	124	Бп		36		IV бурс.
91	Бп	28			IV д.б.д.	125	Бп			32	V д.б.д.
92	Ос			24	V м'як.	126	Ос			40	V м'як.
93	Бп	32			IV д.б.д.	127	Ос			36	V м'як.
94	Бп			32	V бурс.	128	Ос	36			III б.к.
95	Бп			28	V бурс.	129	Ос			32	V б.к.
96	Бп	28			III бурс.	130	Ос			32	V бурс.
97	Бп	32			IV бурс.	131	Ос			28	V лас.
98	Бп		32		IV д.б.д.	132	Ос	40			III лас.
99	Бп	36			IV бурс.	133	Ос			40	V м'як.
100	Бп			28	V д.б.д.	134	Ос			48	V м'як.
101	Ос			24	V м'як.	135	Ос			40	V м'як.
102	Бп		32		IV бурс.	136	Ос			36	V м'як.

Всього пронумеровано дерев: _____

сто тридцять шість
(кількість словами)

Нумерацію і перелік провели:

Лисенко М.В.
(посада)

Поліщук М.С.
(посада)

Мішук
(посада)

(підпис)
Вис

(підпис)

(підпис)

Романчук С.В.
(ініціали та прізвище)

Войсиков М.І.
(ініціали та прізвище)

Галущенко О.І.
(ініціали та прізвище)

09 06

2020 року

НУМЕРАЦІЙНИЙ ВІДОМІСТЬ ДЕРЕВ.
призначених для вибіркової санітарної рубки
Житомирська область

ДП "Ємільчинське лісове господарство"

Лісництво Барашівське Урочище

Квартал № 79 Видід № 4 Ділянка № _____ Площа 9,9 гектарів

Порядковий номер дерева	Порода	Ступінь товщини стовбурів, сантиметрів			Категорія стану дерева, підстава відбору для рубки	Порядковий номер дерева	Порода	Ступінь товщини стовбурів, сантиметрів			Категорія стану дерева, підстава відбору для рубки
		Ділової	Напів ділової	Дров"яні				Ділової	Напів ділової	Дров"яні	
137	Ос			44	V трим.						
138	Ор			36	V трим.						
139	Ос			32	V трим.						
140	Ор			44	V трим.						
141	С			32	V б.к.						
142	Ос			52	V трим.						
143	Ос			28	V трим.						
144	С	28			III пак						
145	С			24	V пак						
146	Ос	32			III пак						
147	Ос	36			III б.к.						
148	С	44			III б.к.						
149	С			48	V б.к.						
150	Ор			24	V б.к.						

Всього прономеровано дерев: сто п'ятьдесят

(кількість словами)

Нумерацію і перелік провели:

інж. МР

(посада)

пашин. лісн

(посада)

М.І.І.І.

(посада)

[Підпис]

(підпис)

[Підпис]

(підпис)

[Підпис]

(підпис)

Романчук Р.Б.

(ініціали та прізвище)

Войнаков М.І.

(ініціали та прізвище)

Голубенко О.А.

(ініціали та прізвище)

09 06 2024 року

НУМЕРАЦІЙНИЙ ВІДОМІСТЬ ДЕРЕВ.
призначених для вибіркової санітарної рубки
Житомирська область

ДП "Ємільчинське лісове господарство"

Лісництво Барашівське Урочище
Квартал № 85 Видід № 19 Ділянка № 1 Площа 1,0 гектарів

Порядковий номер дерева	Порода	Ступінь товщини стовбурів, сантиметрів			Категорія стану дерева, підстава відбору для рубки	Порядковий номер дерева	Порода	Ступінь товщини стовбурів, сантиметрів			Категорія стану дерева, підстава відбору для рубки
		Ділової	Напів ділової	Дров'яні				Ділової	Напів ділової	Дров'яні	
1	С			28	V в.к.						
2	БП			28	V туп.						
3	С			28	V в.к.						
4	С	24			III в.к.						
5	БП			32	V туп.						
6	С	28			III в.к.						
7	С	28			IV в.к.						
8	С	32			IV в.к.						
9	БП			24	V туп.						
10	БП			28	V туп.						
11	С	36			IV в.к.						
12	С	36			III в.к.						
13	С	28			III в.к.						
14	С	28			IV в.к.						
15	С	32			IV в.к.						
16	С			28	V в.к.						
17	С	32			IV в.к.						
18	С		44		IV в.к.						
19	С		32		IV в.к.						
20	С		44		IV в.к.						
21	С	24			II в.к.						
22	С			32	V в.к.						
23	С	24			IV в.к.						
24	С	32			IV в.к.						

Всього прономеровано дерев: двадцять чотирьох

(кількість словами)

Нумерацію і перелік провели:

інжен. МГ

(посада)

пан. м.і.

(посада)

м.і.

(посада)

[Підпис]

(підпис)

[Підпис]

(підпис)

[Підпис]

(підпис)

Ваномук С.В

(ініціали та прізвище)

Войнарович М.т

(ініціали та прізвище)

Камченко О.т.

(ініціали та прізвище)

09

06

2020 року

НУМЕРАЦІЙНИЙ ВІДОМІСТЬ ДЕРЕВ.
призначених для вибіркової санітарної рубки
Житомирська область

ДП "Смільчинське лісове господарство"

Лісництво Барашівське Урочище _____

Квартал № 33

Видід № 29

Ділянка № _____

Площа 24 гектарів

номер дерева	Порода	Ступінь товщини стовбурів, сантиметрів			Категорія стану дерева, підстава відбору для рубки	Порядковий номер дерева	Порода	Ступінь товщини стовбурів, сантиметрів			Категорія стану дерева, підстава відбору для рубки
		Ділової	Напів ділової	Дров'яні				Ділової	Напів ділової	Дров'яні	
1	Бук			32	V с.г.						
2	Дк			44	V тупт.						
3	Бук	36			III вимх.						
4	Бук			18	II с.г.						
5	Бук	32			III вимх.						
6	Бк			18	V с.г.д.						
7	Бк			40	II с.г.д.						
8	Бк			32	V с.г.д.						
9	Бук	32			III вимх.						
10	Бк			24	V вимх.						
11	Бк	44			III вимх.						
12	С			18	II с.г.						
13	С	32			III с.г.						
14	Бук	24			III вимх.						
15	Бк	32			III вимх.						
16	Бк			36	V тупт.						
17	Дк			36	V тупт.						
18	С			24	V с.г.						
19	С			28	V с.г.						
20	С	28			III с.г.						
21	С			28	V с.г.						
22	С	32			III с.г.						
23	С	28			III с.г.						
24	С	28			III с.г.						
25	С	24			III с.г.						
26	С			24	V с.г.						
27	Бк	32			III вимх.						
28	Бк	28			III вимх.						
29	Бк	32			III вимх.						
30	Бк			32	V с.г.д.						
31	Бк	32			III вимх.						
32	Дк			28	V тупт.						

ього прономеровано дерев: тридцять два

(кількість словами)

мерачію і перелік провели:

Скочко Л.П.
(посада)

Лашко М.П.
(посада)

Мішук
(посада)

(посада)

(підпис)
(підпис)

(підпис)
(підпис)

(підпис)

Романчук С.В.
(ініціали та прізвище)

Вайсман М.Л.
(ініціали та прізвище)

Луканько Д.М.
(ініціали та прізвище)

(ініціали та прізвище)

21

05

2020 року

НУМЕРАЦІЙНИЙ ВІДОМІСТЬ ДЕРЕВ.
призначених для вибіркової санітарної рубки

Житомирська область

ДП "Ємільчинське лісове господарство"

Лісництво Барашівське Урочище

Квартал № 34

Виділ № 15

Ділянка №

Площа 3,1

гектарів

Порядковий номер дерева	Порода	Ступінь товщини стовбурів, сантиметрів			Категорія стану дерева, підстава відбору для рубки	Порядковий номер дерева	Порода	Ступінь товщини стовбурів, сантиметрів			Категорія стану дерева, підстава відбору для рубки
		Ділової	Напів ділової	Дров'яні				Ділової	Напів ділової	Дров'яні	
1	Вил			24	✓ в.к.	35	С			32	✓ в.к.
2	Вил			36	✓ в.к.	36	С	32			✓ в.к.
3	С			28	✓ в.к.	37	С			36	✓ в.к.
4	С	24			✓ в.к.	38	С	36			✓ в.к.
5	С	28			✓ в.к.	39	С	36			✓ в.к.
6	С	28			✓ в.к.	40	С	32			✓ в.к.
7	С	28			✓ в.к.	41	С	32			✓ в.к.
8	С	32			✓ в.к.	42	С	28			✓ в.к.
9	С			24	✓ в.к.	43	С			28	✓ в.к.
10	С			28	✓ в.к.	44	С	36			✓ в.к.
11	С			28	✓ в.к.	45	С	28			✓ в.к.
12	С	28			✓ в.к.	46	С			28	✓ в.к.
13	С			28	✓ в.к.	47	С	24			✓ в.к.
14	С			24	✓ в.к.	48	С	40			✓ в.к.
15	С	28			✓ в.к.	49	С			40	✓ в.к.
16	С	28			✓ в.к.	50	С	32			✓ в.к.
17	С	28			✓ в.к.	51	С	36			✓ в.к.
18	С			24	✓ в.к.	52	С			28	✓ в.к.
19	С	32			✓ в.к.	53	С	44			✓ в.к.
20	С	36			✓ в.к.	54	С			24	✓ в.к.
21	С			28	✓ в.к.	55	С	36			✓ в.к.
22	С	28			✓ в.к.	56	С	40			✓ в.к.
23	С	32			✓ в.к.	57	С	36			✓ в.к.
24	С			24	✓ в.к.	58	С	44			✓ в.к.
25	С	24			✓ в.к.	59	С	36			✓ в.к.
26	С	28			✓ в.к.	60	С			28	✓ в.к.
27	С	24			✓ в.к.	61	С	32			✓ в.к.
28	С			28	✓ в.к.	62	С	40			✓ в.к.
29	С	28			✓ в.к.	63	С	36			✓ в.к.
30	С	32			✓ в.к.	64	С	28			✓ в.к.
31	С	36			✓ в.к.	65	С			24	✓ в.к.
32	С	32			✓ в.к.						
33	С	44			✓ в.к.						
34	С	32			✓ в.к.						

Всього прономеровано дерев:

шістдесят п'ять

(кількість словами)

Нумерацію і перелік провели:

І.Н.С. 1/15


(посада)

паш. лісн.

(посада)

м. лісн.

(посада)



(підпис)



(підпис)



(підпис)

Ванович С.В.

(ініціали та прізвище)

Войнакович М.Л.

(ініціали та прізвище)

Дука Д.М.

(ініціали та прізвище)

23

06

2021 року

НУМЕРАЦІЙНИЙ ВІДОМІСТЬ ДЕРЕВ.
призначених для вибіркової санітарної рубки
Житомирська область

ДП "Ємільчинське лісове господарство"

Лісництво Барашівське Урочище

Квартал № 38

Видід № 20

Ділянка №

Площа 1,3

гектарів

Порядковий номер дерева	Порода	Ступінь товщини стовбурів, сантиметрів			Категорія стану дерева, підстава відбору для рубки	Порядковий номер дерева	Порода	Ступінь товщини стовбурів, сантиметрів			Категорія стану дерева, підстава відбору для рубки
		Ділової	Напів ділової	Дров'яні				Ділової	Напів ділової	Дров'яні	
1	Бп	48			III б.к.	35	С	28			III б.к.
2	Бп	36			IV б.к.	36	С	36			IV б.к.
3	Ос			52	V с.р.	37	С			28	V б.к.
4	Б	40			III б.к.	38	С			32	V б.к.
5	Бп			32	V с.р.	39	С	36			III б.к.
6	Бп	40			III б.к.	40	С	32			III б.к.
7	Бп	32			III б.к.	41	С	28			IV б.к.
8	Б.к.			24	V с.р.	42	С			32	V б.к.
9	Бп	32			IV б.к.	43	С			36	V б.к.
10	Ос			40	V с.р.	44	С	36			III б.к.
11	Бп			32	V с.р.	45	С	40			III б.к.
12	Ос			44	V с.р.	46	С	44			IV б.к.
13	С	40			III б.к.	47	С	36			III б.к.
14	С			32	V б.к.	48	С			36	V б.к.
15	С	48			III б.к.	49	Бп	48			III б.к.
16	С			32	V б.к.	50	С			52	V б.к.
17	С	36			IV б.к.	51	С			52	V с.р.
18	С			32	V б.к.	52	С			36	V б.к.
19	С	40			III б.к.	53	С	36			III б.к.
20	С			36	V б.к.	54	С	36			III б.к.
21	С	40			III б.к.	55	С			32	V б.к.
22	С	44			III б.к.	56	С			24	V б.к.
23	С			28	V б.к.	57	С			24	V б.к.
24	С			32	V б.к.	58	С			28	V б.к.
25	С	36			III б.к.	59	С	32			III б.к.
26	С	40			III б.к.	60	С			24	V б.к.
27	С	48			III б.к.	61	С			32	V б.к.
28	С				IV б.к.	62	С			28	V б.к.
29	С			32	V б.к.	63	С			24	V б.к.
30	С			32	V б.к.	64	С	32			III б.к.
31	С			32	V б.к.	65	С	28			III б.к.
32	С			24	V б.к.	66	С	32			III б.к.
33	С			28	V б.к.	67	С	32			III б.к.
34	С			28	V б.к.	68	С	40			III б.к.

Всього прономеровано дерев: містгелет білім

(кількість словами)

Нумерацію і перелік провели:

ЧНС. М.Г.

(посада)

ст. М.Г.

(посада)

п.м. М.Г.

(посада)

(підпис)

(підпис)

(підпис)

(підпис)

(підпис)

Романчук С.В.

(ініціали та прізвище)

Денисюк П.М.

(ініціали та прізвище)

Войналович М.Т.

(ініціали та прізвище)

25 06 2024 року

НУМЕРАЦІЙНИЙ ВІДОМІСТЬ ДЕРЕВ.
призначених для вибіркової санітарної рубки

Житомирська область

ДП "Ємільчинське лісове господарство"

Лісництво Барацівське Урочище

Квартал № 38

Видід № 20

Ділянка №

Площа 1,3

гектарів

Порядковий номер дерева	Порода	Ступінь товщини стовбурів, сантиметрів			Категорія стану дерева, підстава відбору для рубки	Порядковий номер дерева	Порода	Ступінь товщини стовбурів, сантиметрів			Категорія стану дерева, підстава відбору для рубки
		Ділової	Напів ділової	Дров'яні				Ділової	Напів ділової	Дров'яні	
69	С	40			III В.К.	103	С			24	V В.К.
70	С	32			III В.К.	104	С			28	V В.К.
71	С	40			III В.К.	105	С			32	V В.К.
72	С			28	V В.К.	106	С			40	V В.К.
73	С			36	V В.К.	107	С	28			V В.К.
74	С			28	V В.К.	108	С	28			V В.К.
75	С			29	V В.К.	109	С	32			V В.К.
76	С	40			III В.К.	110	С	40			V В.К.
77	С	36			III В.К.	111	С	44			V В.К.
78	С			28	V В.К.	112	С	48			V В.К.
79	С			28	V В.К.	113	С			32	V В.К.
80	С			32	V В.К.	114	С			28	V В.К.
81	С			29	V В.К.	115	С			44	V В.К.
82	С	32			III В.К.	116	С			40	V В.К.
83	С	36			III В.К.	117	С			28	V В.К.
84	С	40			III В.К.	118	С			28	V В.К.
85	С			28	V В.К.	119	С			32	V В.К.
86	С			24	V В.К.	120	С	40			V В.К.
87	С			32	V В.К.	121	С	28			V В.К.
88	С			36	V В.К.	122	С	32			V В.К.
89	С			40	V В.К.	123	С	24			V В.К.
90	С	44			III В.К.	124	С	24			V В.К.
91	С	48			III В.К.	125	С			24	V В.К.
92	С	28			III В.К.	126	С			24	V В.К.
93	С	32			III В.К.	127	С			28	V В.К.
94	С			24	V В.К.	128	С			28	V В.К.
95	С			28	V В.К.	129	С			28	V В.К.
96	С			28	V В.К.	130	С			36	V В.К.
97	С			28	V В.К.	131	С	36			V В.К.
98	С	32			III В.К.	132	С	36			V В.К.
99	С	36			III В.К.	133	С	40			V В.К.
100	С	40			III В.К.	134	С	24			V В.К.
101	С	44			III В.К.	135	С	28			V В.К.
102	С			24	V В.К.	136	С	28			V В.К.

Всього прономеровано дерев:

сто тридцять шість
(кількість словами)

Нумерацію і перелік провели:

Іван. Л.І.

(посада)

М.М.Івану

(посада)

М.М.Івану

(посада)

(підпис)

(підпис)

(підпис)

(підпис)

Романчук С.В.

(ініціали та прізвище)

Денисюк П.М.

(ініціали та прізвище)

Войнакович М.В.

(ініціали та прізвище)

25

06

2021 року

НУМЕРАЦІЙНИЙ ВІДОМІСТЬ ДЕРЕВ.
призначених для вибіркової санітарної рубки
Житомирська область

ДП "Ємільчинське лісове господарство"

Лісництво Барашівське Урочище

Квартал № 38

Виділ № 20

Ділянка №

Площа 1,3 гектарів

Порядковий номер дерева	Порода	Ступінь товщини стовбурів, сантиметрів			Категорія стану дерева, підстава відбору для рубки	Порядковий номер дерева	Порода	Ступінь товщини стовбурів, сантиметрів			Категорія стану дерева, підстава відбору для рубки
		Ділової	Напів ділової	Дров'яні				Ділової	Напів ділової	Дров'яні	
137	С	32			IV Б.К.						
138	С	36			IV Б.К.						
139	С			28	I Б.К.						
140	С			32	I Б.К.						
141	С			40	I Б.К.						
142	С	36			IV Б.К.						
143	С	32			IV Б.К.						
144	С	44			IV Б.К.						
145	С	36			IV Б.К.						
146	С	40			IV Б.К.						
147	С	44			IV Б.К.						
148	С	48			IV Б.К.						
149	С			36	I Б.К.						
150	С			40	I Б.К.						
151	С			28	I Б.К.						
152	С			24	I Б.К.						
153	С			24	I Б.К.						
154	С			28	I Б.К.						
155	С			32	I Б.К.						
156	С			36	I Б.К.						
157	С			36	I Б.К.						
158	С			24	I Б.К.						

Всього прономеровано дерев:

сто п'ятдесят вісім
(кількість словами)

Нумерацію і перелік провели:

Іван. М.

(посада)

М. М. М.

(посада)

М. М. М.

(посада)

(підпис)

(підпис)

Вит

(підпис)

Романчук С.В.

(ініціали та прізвище)

Ремисюк М.М.

(ініціали та прізвище)

Вайсманович М.А.

(ініціали та прізвище)

25

06

2021 року

НУМЕРАЦІЙНИЙ ВІДОМІСТЬ ДЕРЕВ.
призначених для вибіркової санітарної рубки
Житомирська область

ДП "Смільчинське лісове господарство"

Лісництво Барашівське Урочище

Квартал № 6

Видід № 6

Ділянка №

Площа 1,7 гектарів

Порядковий номер дерева	Порода	Ступінь товщини стовбурів, сантиметрів			Категорія стану дерева, підстава відбору для рубки	Порядковий номер дерева	Порода	Ступінь товщини стовбурів, сантиметрів			Категорія стану дерева, підстава відбору для рубки
		Ділової	Напів ділової	Дров"яні				Ділової	Напів ділової	Дров"яні	
1	Дз			36	Всисх.						
2	Влр			24	В с.г.						
3	Дс			28	В с.г.						
4	Дз			28	В Трун.						
5	Влр			36	В с.г.д.						
6	Влр			28	В с.г.						
7	Влр			32	В Всисх.						
8	Влр			36	В Всисх.						
9	Влр			36	В с.г.						
10	Влр			32	В Всисх.						
11	Дс			36	В Трун.						
12	Влр			32	В Всисх.						
13	Дз			24	В Трун.						
14	Дз			24	В Трун.						
15	Дз			40	В Трун.						
16	Дз			36	В Трун.						
17	Дз			24	В Трун.						
18	Влр			32	В Всисх.						

Всього прономеровано дерев:

вісімнадцять дерев
(кількість словами)

Нумерацію і перелік провели:

п.м. Мисиню

(посада)

М.Міс

(посада)

інж. М.Г.

(посада)

(підпис)

(підпис)

(підпис)

Войнаков М.Х.

(ініціали та прізвище)

Вітченко Ю.Х.

(ініціали та прізвище)

Рашков С.В.

(ініціали та прізвище)

20

05

2020 року

НУМЕРАЦІЙНИЙ ВІДОМІСТЬ ДЕРЕВ.
призначених для вибіркової санітарної рубки
Житомирська область

ДП "Смільчинське лісове господарство"

Лісництво Барашівське Урочище
Квартал № 35 Виділ № 24 Ділянка № _____ Площа 2,4 гектарів

Порядковий номер дерева	Порода	Ступінь товщини стовбурів, сантиметрів			Категорія стану дерева, підстава відбору для рубки	Порядковий номер дерева	Порода	Ступінь товщини стовбурів, сантиметрів			Категорія стану дерева, підстава відбору для рубки
		Ділової	Напів ділової	Дров'яні				Ділової	Напів ділової	Дров'яні	
1	Бп			56	V б.к.	35	Б	48			III б.к.
2	Бп			24	V б.к.	36	Бп	36			III б.к.
3	Бп	36		2	IV б.к.	37	Бп	52			III б.к.
4	Бп	28			IV б.к.	38	Бп		32		IV б.к.
5	Б	36			III б.к.	39	Бп	32			IV б.к.
6	Б	32			III б.к.	40	Бп		36		V б.к.
7	Б	28			III б.к.	41	Б	48			III б.к.
8	Б	28			III б.к.	42	Б	44			IV б.к.
9	Б	32			IV б.к.	43	Бп		32		V б.к.
10	Б	32			IV б.к.	44	Бп	48			III б.к.
11	Б			32	V б.к.	45	Б		32		V б.к.
12	Б			36	V б.к.	46	Б		48		V б.к.
13	Б			28	V б.к.	47	Б		24		V б.к.
14	Б			32	V б.к.	48	Б		40		V б.к.
15	Б			28	V б.к.	49	Б		52		V б.к.
16	Б	36			IV б.к.	50	Бп		28		V б.к.
17	Б	44			IV б.к.	51	Б	36			III б.к.
18	Б	28			IV б.к.	52	Б		36		IV б.к.
19	Б	28			IV б.к.	53	Б	36			IV б.к.
20	Б	32			IV б.к.						
21	Б			36	V б.к.						
22	Б			24	V б.к.						
23	Б			32	V б.к.						
24	Б			28	V б.к.						
25	Б			32	V б.к.						
26	Б			32	V б.к.						
27	Б	48			III б.к.						
28	Б			28	V б.к.						
29	Б			28	V б.к.						
30	Б	32			III б.к.						
31	Б	40			IV б.к.						
32	Б			36	V б.к.						
33	Б	32			III б.к.						
34	Б	32			IV б.к.						

Всього прономеровано дерев: п'ємдесят три
(кількість словами)

Нумерацію і перелік провели:

М.М. М.М.
(посада)
М.М. М.М.
(посада)
М.М. М.М.
(посада)

В.В. В.В.
(підпис)
В.В. В.В.
(підпис)
В.В. В.В.
(підпис)

В.В. В.В.
(ініціали та прізвище)
В.В. В.В.
(ініціали та прізвище)
В.В. В.В.
(ініціали та прізвище)

08 07 2021 року

НУМЕРАЦІЙНИЙ ВІДОМІСТЬ ДЕРЕВ.
призначених для вибіркової санітарної рубки
Житомирська область

ДП "Смільчинське лісове господарство"

Лісництво Барашівське Урочище

Квартал № 43 Виділ № 18 Ділянка № 1 Площа 2,0 гектарів

Порядковий номер дерева	Порода	Ступінь товщини стовбурів, сантиметрів			Категорія стану дерева, підстава відбору для рубки	Порядковий номер дерева	Порода	Ступінь товщини стовбурів, сантиметрів			Категорія стану дерева, підстава відбору для рубки
		Ділової	Напів ділової	Дров'яні				Ділової	Напів ділової	Дров'яні	
1	БП			24	IV д.б.д.	35	БП	36			IV д.б.д.
2	БП	32			III д.б.д.	36	БП	32			IV д.б.д.
3	Дс			32	V с.2.	37	БП	32			III д.б.д.
4	Дс			36	V с.2.	38	БП	30			III д.б.д.
5	Дс			28	V с.2.	39	БП	28			III д.б.д.
6	Дс			32	V с.2.	40	БП	32			III д.б.д.
7	Дс			24	V с.2.	41	БП	32			III д.б.д.
8	Дс			32	V с.2.	42	БП	36			III д.б.д.
9	Дс			28	V с.2.	43	Дс			36	V трям.
10	Дс			32	V с.2.	44	Дс			36	V трям.
11	БП			28	IV д.б.д.	45	Дс			28	V трям.
12	Дс			32	V с.2.	46	Дс			32	V трям.
13	Дс	28			III б.п.	47	Дс			32	V трям.
14	БП	32			III д.б.д.	48	Дс			28	V трям.
15	Дс			32	V с.2.	49	Дс			24	V трям.
16	Дс			24	V с.2.	50	Дс			40	V трям.
17	БП			32	IV д.б.д.	51	Дс	40			III б.п.
18	БП	28			III д.б.д.	52	Дс	36			III б.п.
19	Дс			36	V с.2.	53	БП	36			III д.б.д.
20	Дс			32	V с.2.	54	Дс			28	V б.п.
21	Дс			44	V с.2.	55	БП	36			III д.б.д.
22	БП	32			III д.б.д.	56	БП			28	V д.б.д.
23	БП	28			IV д.б.д.	57	БП	32			III д.б.д.
24	Дс			28	V трям.	58	БП	28			III д.б.д.
25	Дс			32	V трям.	59	БП	36			III д.б.д.
26	Дс			36	V трям.	60	Дс			32	V б.п.
27	Дс			32	V трям.	61	Дс			24	V б.п.
28	Дс			36	V трям.	62	Дс	32			III б.п.
29	Дс			32	V трям.	63	Дс	36			III б.п.
30	Дс			28	V трям.	64	Дс	32			III б.п.
31	Дс			32	V трям.	65	Дс			28	V б.п.
32	БП	32			III д.б.д.	66	Дс			24	V б.п.
33	БП	36			III д.б.д.	67	Дс	28			V б.п.
34	БП			24	V д.б.д.	68	БП	32			III д.б.д.

Всього прономеровано дерев: _____

містгісмет Вісім
(кількість словами)

Нумерацію і перелік провели:

М.М. М.М.
(посада)

М.М. М.М.
(посада)

М.М. М.М.
(посада)

М.М. М.М.
(підпис)

М.М. М.М.
(підпис)

М.М. М.М.
(підпис)

М.М. М.М.
(ініціали та прізвище)

М.М. М.М.
(ініціали та прізвище)

М.М. М.М.
(ініціали та прізвище)

09 07 2021 року

НУМЕРАЦІЙНИЙ ВІДОМІСТЬ ДЕРЕВ.
призначених для вибіркової санітарної рубки

Житомирська область

ДП "Смільчинське лісове господарство"

Лісництво Барашівське Урочище

Квартал № 43 Виділ № 18 Ділянка № 1 Площа 2,0 гектарів

Порядковий номер дерева	Порода	Ступінь товщини стовбурів, сантиметрів			Категорія стану дерева, підстава відбору для рубки	Порядковий номер дерева	Порода	Ступінь товщини стовбурів, сантиметрів			Категорія стану дерева, підстава відбору для рубки
		Ділової	Напів ділової	Дров"яні				Ділової	Напів ділової	Дров"яні	
69	Бп	40			III 0.8.0.						
70	Сз			28	II 0.8.1.						
71	Сз	32			II 0.8.1.						
72	С	36			III 0.8.1.						

Всього прономеровано дерев: _____

сімдесят дві
(кількість словами)

Нумерацію і перелік провели:

Івасюк Л.Г.
(посада)

Пол. Вісн.
(посада)

Місис
(посада)

[Підпис]
(підпис)

Вул
(підпис)

[Підпис]
(підпис)

Ободницький М.П.
(ініціали та прізвище)

Войкавичук М.П.
(ініціали та прізвище)

Івасюк Л.Г.
(ініціали та прізвище)

09 07 2021 року

Назва лісництва	Квартали	Характеристика насаджень	Найменування шкідників, хвороб та інших причин пошкодження лісу. Час виявлення	Площа охоплена шкідниками та хворобами	Інтенсивність зараження (число шкідників на одиницю виміру, м ² , дерево і т.д.) характер пошкодження
1	2	3	4	5	6
2021 рік.					
Трунівський лісництво	6/40	9С ₂ 1Б _н	бер. в. ковіч	кв. 8	2.8
11-60	12/20	8С ₂ 2Б _н +2С ₂	—	—	2.2
	21/17	2С ₂ 3Б _н +Б _н	—	—	2.2
	15/17	9С ₂ 1Б _н +2С ₂	—	—	3.4
	32/53	9С ₂ 1Б _н	—	—	3.6
	38/30	6С ₂ 4Б _н +2С ₂	—	—	2.5
	51/37	9С ₂ 3Б _н	—	—	5.2
	53/38	8С ₂ 2Б _н	—	—	0.9
	54/21	10С ₂ +Б _н +В _н +В _н	—	—	1.6
	58/14	10С ₂	—	—	4.4
	60/24	9С ₂ 3Б _н	—	—	1.4
	62/34	9С ₂ 3Б _н +8С ₂	—	—	2.4
	64/23	8С ₂ 2Б _н	—	—	0.7
	65/23	9С ₂ 12Б _н +Б _н +В _н	—	—	3.0
	65/35	8С ₂ 2Б _н	—	—	0.5
	65/2	5С ₂ 5Б _н +В _н 12	—	—	3.4
	66/13	10С ₂ +Б _н	—	—	2.1
	68/19	10С ₂ +2С ₂ +Б _н	—	—	3.2
	74/4	9С ₂ 1Б _н	—	—	2.0
	39/2	8С ₂ 2Б _н +2С ₂	—	—	1.2
	19/8	9С ₂ 2Б _н +12Б _н +В _н	—	—	1.6
	53/41	9С ₂ 1Б _н	—	—	1.5
	73/27	8С ₂ 2Б _н	—	—	5.0
	73/37	9С ₂ 1Б _н	—	—	1.4
	73/37	9С ₂ 1Б _н	—	—	1.2
	71/24	9С ₂ 1Б _н	—	—	3.7
	24/34	9С ₂ 3Б _н	—	—	1.0
	24/53	9С ₂ 1Б _н	—	—	1.0
	32/43	10С ₂ +Б _н	—	—	0.3
	33/34	10С ₂ 1Б _н +В _н +В _н	трун. в. ковіч	—	4.5
	45/27	7Б _н +10С ₂ +12Б _н	—	—	1.0
	51/1	10С ₂ +Б _н	бер. в. ковіч	кв. 8	2.3

Назва лісництва	Квартали	Характеристика насадження	Найменування шкідників, хвороб та інших причин пошкодження лісу. Час виявлення	Площа охоплена шкідниками та хворобами	Інтенсивність зараження (число шкідників на одиницю виміру, м2, дерево і т.д.) характер пошкодження
1	2	3	4	5	6
Кривбасч	51/14	100% 25м	бурихвостий короїд	4.5	
11-80	54/11	100% 15м + 15м	трутовик	2.0	
	56/2	60% 22% 25м	бурихвостий короїд	0.6	
	54/2	100%	—	1.0	
	52/2	100% 15м	—	1.0	
	59/14	70% 22% 15м	трутовик ісландський	1.6	
	63/40	60% 30% 15м + 15м	бурихвостий короїд	0.9	
	64/1	90% 15м	—	1.4	
	66/6	60% 30% 10%	трутовик	2.14	
	67/32	40% 30% 10% 10%	—	2.3	
	73/42	100%	бурихвостий короїд	5.0	
	74/36	100% 15м	—	4.3	
	74/17	90% 10%	—	0.2	
	75/9	90% 15м	—	2.2	
	79/19	30% 10% 30% 20% 10%	трутовик	2.4	
	88/8	50% 40% 10% 10%	—	4.5	
	78/17	100% 30% 10% 20% 10%	—	2.1	

[illegible]

НУМЕРАЦІЙНА ВІДОМІСТЬ ДЕРЕВ,
призначених для вибіркової санітарної рубки

Житомирська область

ДП «Ємільчинське лісове господарство»

Лісництво Білопільське
квартал № 68 виділ № 19

урочище _____
ділянка № _____ площа 5.2 гектарів

Порядковий номер дерев	Порода	Ступінь товщини стовбурів, сантиметрів			Категорія стану дерев, підстава вибору для рубки	Порядковий номер дерев	Порода	Ступінь товщини стовбурів, сантиметрів			Категорія стану дерев, підстава вибору для рубки
		ділові	напівділові	дров'яні				ділові	напівділові	дров'яні	
1	Сосна	40			Вибірковий	34	Сосна			24	VI Покритий
2	"	40			V II	35	"	24			V "
3	"			24	VI "	36	"	24			V "
4	"	28			V "	37	"	24			V "
5	"			24	VI "	38	"	40			V "
6	"	36			V "	39	"			36	VI "
7	"			32	VI II	40	"	32			V "
8	"	28			V "	41	"			24	VI "
9	"			28	VI "	42	"	36			V "
10	"	32			V II	43	"	24			V "
11	"			24	VI "	44	"			28	VI "
12	"			28	VI II						
13	"	24			V "						
14	"	24			V "						
15	"	24			V "						
16	"	28			V "						
17	"	24			V "						
18	"			24	VI "						
19	"	24			V "						
20	"	24			V "						
21	"	24			V "						
22	"	32			V "						
23	"	28			V "						
24	"	24			V "						
25	"	36			V "						
26	"			28	VI "						
27	"	24			V "						
28	"	28			V "						
29	"	28			V "						
30	"	32			V "						
31	"			24	VI "						
32	"	36			V "						
33	"			28	VI "						

Всього пронумеровано дерев:

(кількість сляовани)

Сосна колюча дерев

Нумерацію і перелік провели:

Григор. А.С.
(посада)

[Підпис]
(підпис)

Саван. В.В.
(ініціали та прізвище)

Григор. А.С.
(посада)

[Підпис]
(підпис)

Мельник. В.В.
(ініціали та прізвище)

[Підпис]
(посада)

[Підпис]
(підпис)

Борисенко. А.А.
(ініціали та прізвище)

16 01 2021 року

НУМЕРАЦІЙНА ВІДОМІСТЬ ДЕРЕВ,
призначених для вибіркової санітарної рубки

Житомирська область

ДП «Ємільчинське лісове господарство»

Лісництво Гарт. Веселі
квартал № 66 виділ № 13

урочище _____
ділянка № _____ площа 2.7 гектарів

Порядковий номер дерева	Порода	Ступінь товщини стовбурів, сантиметрів			Категорія стану дерева, підстава вибору для рубки	Порядковий номер дерева	Порода	Ступінь товщини стовбурів, сантиметрів			Категорія стану дерева, підстава вибору для рубки
		ділові	напівділові	дров'яні				ділові	напівділові	дров'яні	
1	Білка	24			✓ Білка	48	Білка	36			✓ Білка
2	н			24	VI - н	49	н	24			н
3	н			24	VI - н	50	н	24			н
4	н			24	VI - н	51	н	24			н
5	н	24			н	52	н	28			н
6	н	24			н	53	н	24			н
7	н			24	н	54	н	28			н
8	н			28	VI - н	55	н	24			н
9	н	24			н	56	н	28			н
10	н			24	VI - н	57	н			24	н
11	н	28			н	58	н			28	н
12	н			32	VI - н	59	н			24	н
13	н			24	н	60	н			24	н
14	н			32	н	61	н			24	н
15	н			24	н	62	н			24	н
16	н			28	VI - н	63	н			24	н
17	н			32	VI - н	64	н			24	н
18	н			24	VI - н	65	н			24	н
19	н			24	VI - н	66	н			24	н
20	н	28			VI - н	67	н			28	н
21	н			24	н	68	н			24	н
22	н			28	VI - н	69	н			24	н
23	н			24	VI - н	70	н			28	н
24	н			28	VI - н	71	н	24			н
25	н			28	н	72	н			24	н
26	н			28	н	73	н	24			н
27	н			24	н	74	н			24	н
28	н			24	н	75	н			24	н
29	н	24			н	76	н			24	н
30	н			24	VI - н	77	н			24	н
31	н	32			н	78	н			28	н
32	н	28			н	79	н			24	н
33	н	24			н	80	н			24	н
34	н			28	н	81	н			24	н
35	н			28	н	82	н			24	н
36	н			32	н	83	н			32	н
37	н	24			н	84	н			28	н
38	н			24	VI - н					28	н
39	н	24			н						
40	н	44			н						
41	н	28			н						
42	н			24	VI - н						
43	н			24	VI - н						
44	н			24	VI - н						
45	н			24	VI - н						
46	н			24	VI - н						
47	н			24	VI - н						

НУМЕРАЦІЙНА ВІДОМІСТЬ ДЕРЕВ,
призначених для вибіркової санітарної рубки

Житомирська область

ДП «Ємільчинське лісове господарство»

Лісництво Гориньське
квартал № 65 виділ № 83

урочище _____
ділянка № _____ площа 3.0 гектарів

Порядковий номер дерев	Порода	Ступінь товщини стовбурів, сантиметрів			Категорія стану дерев, підстава вибору для рубки	Порядковий номер дерев	Порода	Ступінь товщини стовбурів, сантиметрів			Категорія стану дерев, підстава вибору для рубки
		ділові	напівділові	дров'яні				ділові	напівділові	дров'яні	
1	Сосна	24			І. Висока	48	Сосна			24	І. Висока
2	—			24	ІІ. —	49	—	24			ІІ. —
3	—			24	ІІ. —	50	—	28			ІІ. —
4	—			24	ІІ. —	51	—	32			ІІ. —
5	—	24			ІІ. —	52	—			24	ІІ. —
6	—			32	ІІ. —	53	—			24	ІІ. —
7	—	28			ІІ. —	54	—			24	ІІ. —
8	—	24			ІІ. —	55	—	28			ІІ. —
9	—	32			ІІ. —	56	—	24			ІІ. —
10	—			24	ІІ. —	57	—	24			ІІ. —
11	—	28			ІІ. —	58	—	32			ІІ. —
12	—			32	ІІ. —	59	—	32			ІІ. —
13	—	32			ІІ. —	60	—	24			ІІ. —
14	—	28			ІІ. —	61	—	24			ІІ. —
15	—	24			ІІ. —	62	—	24			ІІ. —
16	—	28			ІІ. —	63	—			24	ІІ. —
17	—	44			ІІ. —	64	—			32	ІІ. —
18	—	28			ІІ. —	65	—			32	ІІ. —
19	—	32			ІІ. —	66	—			28	ІІ. —
20	—	28			ІІ. —	67	—			28	ІІ. —
21	—	32			ІІ. —	68	—	24			ІІ. —
22	—			24	ІІ. —	69	—	24			ІІ. —
23	—			28	ІІ. —	70	—	28			ІІ. —
24	—	32			ІІ. —	71	—	32			ІІ. —
25	—	32			ІІ. —	72	—	32			ІІ. —
26	—	24			ІІ. —	73	—	40			ІІ. —
27	—	24			ІІ. —	74	—	24			ІІ. —
28	—	28			ІІ. —	75	—	28			ІІ. —
29	—	32			ІІ. —	76	—	24			ІІ. —
30	—	28			ІІ. —	77	—			28	ІІ. —
31	—			28	ІІ. —	78	—			24	ІІ. —
32	—	28			ІІ. —	79	—			24	ІІ. —
33	—			24	ІІ. —	80	—			28	ІІ. —
34	—			24	ІІ. —	81	—			28	ІІ. —
35	—			24	ІІ. —	82	—			24	ІІ. —
36	—			24	ІІ. —	83	—			28	ІІ. —
37	—			24	ІІ. —	84	—	24			ІІ. —
38	—			24	ІІ. —	85	—	24			ІІ. —
39	—	32			ІІ. —	86	—	24			ІІ. —
40	—	24			ІІ. —	87	—	24			ІІ. —
41	—	14			ІІ. —	88	—	32			ІІ. —
42	—	24			ІІ. —	89	—	32			ІІ. —
43	—	28			ІІ. —	90	—	28			ІІ. —
44	—	32			ІІ. —	91	—	24			ІІ. —
45	—	28			ІІ. —	92	—	28			ІІ. —
46	—	28			ІІ. —	93	—			24	ІІ. —
47	—			28	ІІ. —	94	—			24	ІІ. —

Порядковий номер дерева	Порода	Ступінь товщини стовбура, сантиметрів			Категорія стану дерева, підстава вибору для рубки	Порядковий номер дерева	Порода	Ступінь товщини стовбура, сантиметрів			Категорія стану дерева, підстава вибору для рубки
		ділові	напівділові	дров'яні				ділові	напівділові	дров'яні	
95	Сосна	36			в Бекон						
96	-			28	в -						
97	-			28	в -						
98	-			28	в -						
99	-			28	в -						
100	-	24			в -						
101	-	28			в -						
102	-	24			в -						
103	-				в -						
104	-	28		28	в -						
105	-	28			в -						
106	-				в -						
107	-		24		в -						
108	-		24		в -						
109	-		24		в -						
110	-		24		в -						
111	-	32			в -						
112	-	40			в -						
113	-			24	в -						
114	-			28	в -						
115	-			24	в -						
116	-			28	в -						
117	-			24	в -						
118	-			24	в -						
119	-			24	в -						
120	-			24	в -						
121	-	28			в -						
122	-	24			в -						
123	-	24			в -						
124	-	28			в -						

Всього пронумеровано дерев:

(кількість словами)

Риб. А. С.

(посада)

Риб. А. С.

(посада)

Риб. А. С.

(посада)

(підпис)

(підпис)

(підпис)

Нумерацію і перелік провели:

Семан В. В.

(ініціали та прізвище)

Мельник В. В.

(ініціали та прізвище)

Богдан Р. М.

(ініціали та прізвище)

20 01. 20 21 року

НУМЕРАЦІЙНА ВІДОМІСТЬ ДЕРЕВ,
призначених для вибіркової санітарної рубки

Житомирська область

ДП «Ємільчинське лісове господарство»

Лісництво
квартал № 58

виділ № 14

урочище
ділянка №

площа 4,4 гектарів

Порядковий номер дерева	Порода	Ступінь товщини стовбурів, сантиметрів			Категорія стану дерева, підстава відбору для рубки	Порядковий номер дерева	Порода	Ступінь товщини стовбурів, сантиметрів			Категорія стану дерева, підстава відбору для рубки
		ділові	напівділові	дров'яні				ділові	напівділові	дров'яні	
1	Росиця	28			IV - 11 -	34	Бояно			34	VI - 11 -
2	- " -	24			IV - 11 -	33	- " -	34			IV - 11 -
3	- " -	28			IV - 11 -	32	- " -			32	VI - 11 -
4	- " -			24	VI - 11 -	37	- " -			32	VI - 11 -
5	- " -			24	VI - 11 -	38	- " -			24	VI - 11 -
6	- " -	24			IV - 11 -	39	- " -			28	VI - 11 -
7	- " -			24	VI - 11 -						
8	- " -	24			V - 11 -						
9	- " -	32			IV - 11 -						
10	- " -	28			IV - 11 -						
11	- " -			28	VI - 11 -						
12	- " -			32	VI - 11 -						
13	- " -			28	VI - 11 -						
14	- " -	24			IV - 11 -						
15	- " -	28			IV - 11 -						
16	- " -			24	VI - 11 -						
17	- " -			28	VI - 11 -						
18	- " -	40			V - 11 -						
19	- " -	48			V - 11 -						
20	- " -			24	VI - 11 -						
21	- " -	28			V - 11 -						
22	- " -	32			IV - 11 -						
23	- " -			24	VI - 11 -						
24	- " -			24	VI - 11 -						
25	- " -			28	VI - 11 -						
26	- " -	24			V - 11 -						
27	- " -	32			V - 11 -						
28	- " -	28			IV - 11 -						
29	Бояно			24	VI - 11 -						
30	Бояно	24			IV - 11 -						
31	- " -			24	VI - 11 -						
32	- " -			24	VI - 11 -						
33	- " -			24	VI - 11 -						

Всього пронумеровано дерев:

(кількість словами)

Нумерацію і перелік провели:

Тришук О.І.

(посада)

Тришук О.І.

(посада)

Тришук О.І.

(посада)

(підпис)

(підпис)

(підпис)

В.А. Сосон

(ініціали та прізвище)

В.В. Мельник

(ініціали та прізвище)

О.В. Тришук

(ініціали та прізвище)

16 01 2021 року

Житомирська область
ДП «Ємільчинське лісове господарство»

урочище _____
ділянка № _____ площа 2,5 гектарів

Всього пронумеровано дерев: П'яносто п'ять дерев
(кількість словами)

18 01 2011 року

НУМЕРАЦІЙНА ВІДОМІСТЬ ДЕРЕВ,
призначених для вибіркової санітарної рубки

Житомирська область
ДП «Смільчинське лісове господарство»

Лісництво Григорівське
квартал № 32 виділ № 53

урочище _____
ділянка № _____ площа 3.6 гектарів

Порядковий номер дерева	Порода	Ступінь товщини стовбурів, сантиметрів			Категорія стану дерева, підстава відбору для рубки	Порядковий номер дерева	Порода	Ступінь товщини стовбурів, сантиметрів			Категорія стану дерева, підстава відбору для рубки
		ділові	напівділові	дров'яні				ділові	напівділові	дров'яні	
1	Сосна			32	IV - а						
2	-а-			32	VI - а						
3	-а-			44	VI - а						
4	-а-	32			V - а						
5	-а-	40			V - а						
6	-а-	32			V - а						
7	-а-	36			V - а						
8	-а-			36	VI - а						
9	-а-	28			V - а						
10	-а-			28	VI - а						
11	-а-			28	VI - а						
12	-а-	32			V - а						
13	-а-	24			V - а						
14	-а-			24	VI - а						
15	-а-	28			V - а						
16	-а-			44	VI - а						
17	-а-	24			V - а						
18	-а-	32			V - а						
19	-а-	36			V - а						
20	-а-	36			V - а						
21	-а-			24	VI - а						
22	-а-			24	VI - а						
23	-а-	28			V - а						
24	-а-	24			V - а						
25	-а-	24			V - а						
26	-а-			24	VI - а						
27	-а-	32			V - а						
28	-а-	24			V - а						
29	-а-	24			V - а						
30	-а-	36			V - а						
31	-а-			24	VI - а						

Всього пронумеровано дерев:

(кількість словами)

Нумерацію і перелік провели:

Григорівський
(посада)

Григорівський
(підпис)

Солтан В.В.
(ініціали та прізвище)

Григорівський
(посада)

Григорівський
(підпис)

Медведи В.В.
(ініціали та прізвище)

Григорівський
(посада)

Григорівський
(підпис)

Коваль А.Г.
(ініціали та прізвище)

18.01 2024 року

ДП «Ємільчинське лісове господарство»

урочище _____
ділянка № _____ площа 2,2 гектарів

Всього пронумеровано дерев: Владислав вісім дерев
(кількість словами)

(ініціали та прізвище)

19. 01 2021 року

НУМЕРАЦІЙНА ВІДОМІСТЬ ДЕРЕВ,
призначених для вибіркової санітарної рубки

Житомирська область
ДП «Смільчинське лісове господарство»

Лісництво Гориньське урочище _____
квартал № 65 виділ № 55 ділянка № _____ площа 0,5 гектарів

Порядковий номер дерева	Порода	Ступінь товщини стовбурів, сантиметрів			Категорія стану дерева, підстава відбору для рубки	Порядковий номер дерева	Порода	Ступінь товщини стовбурів, сантиметрів			Категорія стану дерева, підстава відбору для рубки
		ділові	напівділові	дров'яні				ділові	напівділові	дров'яні	
1	Сосна			28	Вибірковий						
2	Сосна			24	VI - б						
3	Сосна			24	VI - б						
4	Сосна	24			V - б						
5	Сосна	24			V - б						
6	Сосна	28			V - б						
7	Сосна	28			V - б						
8	Сосна	24			V - б						
9	Сосна	24			V - б						
10	Сосна	28			V - б						
11	Сосна	28			V - б						
12	Сосна			24	V - б						
13	Сосна			24	VI - б						
14	Сосна	28			V - б						
15	Сосна	28			V - б						
16	Сосна			24	VI - б						
17	Сосна	32			V - б						
18	Сосна	24			V - б						
19	Сосна			28	VI - б						
20	Сосна	24			V - б						
21	Сосна	28			V - б						
22	Сосна			24	VI - б						
23	Сосна			28	VI - б						
24											
25											
26											
27											
28											
29											
30											

Всього пронумеровано дерев:

(кількість словами)

Обрахунок три дерева

Нумерацію і перелік провели:

Посада Н. Г.

(посада)

Посада Н. Г.

(посада)

Н. Г.

(посада)

(підпис)

(підпис)

(підпис)

Савицький В. В.

(ініціали та прізвище)

Савицький В. В.

(ініціали та прізвище)

Павлюк С. М.

(ініціали та прізвище)

25.01.2021 року

НУМЕРАЦІЙНА ВІДОМІСТЬ ДЕРЕВ,
призначених для вибіркової санітарної рубки

Житомирська область
ДП «Ємільчинське лісове господарство»

Лісництво
квартал № 65

Гартівське

виділ № 2

урочище
ділянка № _____

площа 3,4 гектарів

Порядковий номер дерева	Порода	Ступінь товщини стовбурів, сантиметрів			Категорія стану дерева, підстава відбору для рубки	Порядковий номер дерева	Порода	Ступінь товщини стовбурів, сантиметрів			Категорія стану дерева, підстава відбору для рубки
		ділові	напівділові	дров'яні				ділові	напівділові	дров'яні	
1	Роска	28			V-н-н	34	Роска			24	V-н-н
2	-	32			V-н-н	35	-			28	V-н-н
3	-	36			V-н-н	36	-			24	V-н-н
4	-	28			V-н-н	37	-			24	V-н-н
5	-	32			V-н-н	38	-			28	V-н-н
6	-	40			V-н-н	39	-	28			V-н-н
7	-	40			V-н-н	40	-	34			V-н-н
8	-			40	V-н-н	41	-	24			V-н-н
9	-			24	V-н-н	42	-	24			V-н-н
10	-			28	V-н-н	43	-	24			V-н-н
11	-	36			V-н-н	44	-	28			V-н-н
12	-			32	V-н-н	45	-	28			V-н-н
13	-	28			V-н-н	46	-			32	V-н-н
14	-	24			V-н-н						
15	-	28			V-н-н						
16	-			24	V-н-н						
17	-			28	V-н-н						
18	-	28			V-н-н						
19	-	28			V-н-н						
20	-			24	V-н-н						
21	-	40			V-н-н						
22	-			24	V-н-н						
23	-			32	V-н-н						
24	-			24	V-н-н						
25	-			28	V-н-н						
26	-			24	V-н-н						
27	-	32			V-н-н						
28	-	28			V-н-н						
29	-	24			V-н-н						
30	-	28			V-н-н						
31	-	24			V-н-н						
32	-	24			V-н-н						
33	-	32			V-н-н						

Всього пронумеровано дерев: Роска невеликі дерева
(кількість словами)

Григоренко АГ

(посада)

Григоренко МГ

(посада)

Григоренко

(посада)

(підпис)

(підпис)

(підпис)

Нумерацію і перелік провели:

В.К. Сігач

(ініціали та прізвище)

В.П. Мельник

(ініціали та прізвище)

Богдан РМ.

(ініціали та прізвище)

20 01 20 21 року

Житомирська область

Лісництво
квартал № 6

ділянка №

[illegible]

Всього пронумеровано дерев:

(посада)

(посада)

(посада)

(подпись)

(підпис)

(підпис)

(ініціали та прізвище)

(ініціали та прізвище)

(ініціали та прізвище)

25 01

20 ~~21~~ РОКУ

НУМЕРАЦІЙНА ВІДОМІСТЬ ДЕРЕВ,
призначених для вибіркової санітарної рубки
Житомирська область
ДП «Ємільчинське лісове господарство»

Лісництво Житомирське
квартал № 54 виділ № 11

урочище _____
ділянка № _____ площа 1,6 гектарів

Порядковий номер дерева	Порода	Ступінь товщини стовбурів, сантиметрів			Категорія стану дерева, підстава вибору для рубки	Порядковий номер дерева	Порода	Ступінь товщини стовбурів, сантиметрів			Категорія стану дерева, підстава вибору для рубки
		ділові	напівділові	дров'яні				ділові	напівділові	дров'яні	
1	Сосна	28			V						
2	-	40			V						
3	-	28			V						
4	-	26			V						
5	-	28			V						
6	-	40			V						
7	-			32	VI						
8	-			28	VI						
9	-			40	VI						
10	-	28			V						
11	-	47			V						
12	-	28			V						
13	-			24	VI						
14	-			24	VI						
15	-			28	VI						
16	-			28	VI						
17	-			28	VI						
18	-			26	VI						
19	-	28			V						
20	-	28			V						
21	-			24	VI						
22	-			26	VI						
23	-			40	VI						
24	-	40			V						
25	-			36	VI						
26	-			24	VI						
27	-	24			V						
28	-	22			V						
29	-			24	VI						
30	-			24	VI						
31	-			24	VI						
32	-			28	VI						

Всього пронумеровано дерев:

(кількість словами)

тридцять два дерева

Нумерацію і перелік провели:

Тимо. П.Г.

(посада)

Тимо. П.Г.

(посада)

М. Писю

(посада)

[Підпис]

(підпис)

[Підпис]

(підпис)

[Підпис]

(підпис)

Согач В.В.

(ініціали та прізвище)

Мельник В.В.

(ініціали та прізвище)

Парасюк О.Т.

(ініціали та прізвище)

25. 01. 2021 року

НУМЕРАЦІЙНА ВІДОМІСТЬ ДЕРЕВ,
призначених для вибіркової санітарної рубки
Житомирська область
ДП «Ємільчинське лісове господарство»

Лісництво Гарнівське
квартал № 53 виділ № 38

урочище _____
ділянка № _____ площа 0,9 гектарів

Порядковий номер дерева	Порода	Ступінь товщини стовбурів, сантиметрів			Категорія стану дерева, підстава відбору для рубки	Порядковий номер дерева	Порода	Ступінь товщини стовбурів, сантиметрів			Категорія стану дерева, підстава відбору для рубки
		ділові	напівділові	дров'яні				ділові	напівділові	дров'яні	
1	Сосна			28	VI - клас	34	Сосна	32			VI - клас
2	- " -	36			V - " -	25	- " -			32	VI - " -
3	- " -			24	VI - " -	36	- " -			24	VI - " -
4	- " -			36	VI - " -	37	- " -	28			V - " -
5	- " -	36			V - " -	38	- " -	28			V - " -
6	- " -			28	VI - " -	39	- " -	32			V - " -
7	- " -	28			V - " -	40	- " -			32	V - " -
8	- " -	24			V - " -	41	- " -	44			V - " -
9	- " -	24			V - " -	42	- " -	40			V - " -
10	- " -			24	VI - " -	43	- " -	44			V - " -
11	- " -	40			V - " -	44	- " -			32	VI - " -
12	- " -	28			V - " -	45	- " -	32			V - " -
13	- " -	32			V - " -	46	- " -	40			V - " -
14	- " -	28			V - " -	47	- " -			24	VI - " -
15	- " -	28			V - " -	48	- " -			24	VI - " -
16	- " -			28	VI - " -	49	- " -	36			V - " -
17	- " -	32			V - " -	50	- " -	36			IV - " -
18	- " -			24	VI - " -	51	- " -	28			IV - " -
19	- " -	28			V - " -	52	- " -	36			V - " -
20	- " -	32			V - " -	53	- " -	36			V - " -
21	- " -	28			V - " -	54	- " -	32			V - " -
22	- " -	40			V - " -	55	- " -	44			V - " -
23	- " -	36			V - " -	56	- " -			24	VI - " -
24	- " -	28			V - " -						
25	- " -	28			V - " -						
26	- " -	28			V - " -						
27	- " -			24	VI - " -						
28	- " -	32			IV - " -						
29	- " -			24	VI - " -						
30	- " -	28			V - " -						
31	- " -	32			V - " -						
32	- " -	40			V - " -						
33	- " -	28			V - " -						

Всього пронумеровано дерев: П'ятидесять шість дерев
(кількість словами)

Нумерацію і перелік провели:

Григорук М.
(посада)

(підпис)

Б.Б. Сігак

(ініціали та прізвище)

Григорук М.
(посада)

(підпис)

В.В. Мельник

(ініціали та прізвище)

М.П. Мельник
(посада)

(підпис)

О.Г. Карсєв

(ініціали та прізвище)

25.01.2011 року

НУМЕРАЦІЙНА ВІДОМІСТЬ ДЕРЕВ,
призначених для вибіркової санітарної рубки

Житомирська область

ДП «Ємільчинське лісове господарство»

Лісництво Гарм. Весня
квартал № 51 виділ № 34

урочище _____
ділянка № _____ площа 5,2 гектарів

Порядковий номер дерев	Порода	Ступінь товщини стовбурів, сантиметрів			Категорія стану дерев, підстава вибору для рубки	Порядковий номер дерев	Порода	Ступінь товщини стовбурів, сантиметрів			Категорія стану дерев, підстава вибору для рубки
		ділові	напівділові	дров'яні				ділові	напівділові	дров'яні	
1	береза			24	VI - II -	48	сосна			24	VI - II -
2	сосна			24	VI - II -	49				32	VI - II -
3	-II-	28			V - II -	50	-II-	28			V - II -
4	-II-	24			V - II -	51	-II-			24	VI - I -
5	-II-	24			V - II -	52	-II-	24			V - II -
6	-II-	24			V - II -	53	-II-	44			V - II -
7	-II-			28	VI - II -	54	-II-			32	VI - II -
8	-II-	28			V - II -	55	-II-	28			V - II -
9	-II-	24			V - II -	56	-II-	24			V - II -
10	-II-			48	VI - II -	57	-II-	32			V - II -
11	-II-	28			V - II -	58	-II-	32			V - II -
12	-II-			36	VI - II -	59	-II-			28	VI - II -
13	-II-	24			V - II -	60	-II-			24	VI - II -
14	-II-	36			V - II -	61	-II-			24	VI - II -
15	-II-			24	VI - I -	62	-II-	24			V - II -
16	-II-			32	VI - I -	63	-II-	40			V - II -
17	-II-	24			V - II -	64	-II-	32			V - II -
18	-II-	24			V - II -	65	-II-	28			V - II -
19	-II-			32	VI - II -	66	-II-	24			V - II -
20	-II-	24			V - II -	67	-II-	24			V - II -
21	-II-	24			V - II -	68	-II-			28	VI - I -
22	береза			32	VI - II -	69	-II-			28	VI - I -
23	сосна	24			V - II -	70	-II-	28			V - II -
24	-II-	24			V - II -	71	-II-	28			V - II -
25	-II-	28			V - II -	72	-II-			24	VI - II -
26	-II-	32			V - II -	73	-II-			24	VI - II -
27	-II-			28	VI - II -	74	-II-	32			V - II -
28	-II-			24	VI - II -	75	-II-			40	VI - II -
29	-II-	32			V - II -	76	-II-			36	VI - II -
30	-II-	32			V - II -	77	-II-	52			V - II -
31	-II-			32	VI - II -	78	-II-	28			VI - II -
32	-II-			32	VI - II -						
33	-II-			32	VI - II -						
34	-II-			32	VI - II -						
35	-II-	28			V - II -						
36	-II-	28			V - II -						
37	-II-	28			V - II -						
38	-II-	36			V - II -						
39	-II-	28			V - II -						
40	-II-	28			V - II -						
41	-II-	40			V - II -						
42	-II-	24			V - II -						
43	-II-	28			V - II -						
44	-II-	28			V - II -						
45	-II-	28			V - II -						
46	-II-			32	VI - II -						
47	-II-			28	VI - II -						

Житомирська область

Гартівське

виділ № 12

урочище
ділянка №

площа 3.4 гектарів

A hand-drawn sketch on a grid background. The sketch consists of several connected line segments forming a complex, non-linear path. The path starts at a point on the left, moves upwards and to the right, then curves back to the left, and continues with several more segments, ending at a point on the right. The lines are drawn in a light blue or purple color.

(КІЛЬКІСТЬ СЛОВАМИ)

(посада)

(посада)

(посада)

(підпис)

(підпис)

(підпис)

(ініціали та прізвище)

(ініціали та прізвище)

(ініціали та прізвище)

25 01 2021 року

НУМЕРАЦІЙНА ВІДОМІСТЬ ДЕРЕВ,
призначених для вибіркової санітарної рубки

Житомирська область

ДП «Ємільчинське лісове господарство»

Лісництво
квартал № 74

виділ № 4

урочище
ділянка №

площа 2.0 гектарів

Порядковий номер дерев	Порода	Ступінь товщини стовбурів, сантиметрів			Категорія стану дерев, підстава відбору для рубки	Порядковий номер дерев	Порода	Ступінь товщини стовбурів, сантиметрів			Категорія стану дерев, підстава відбору для рубки
		ділові	напівділові	дров'яні				ділові	напівділові	дров'яні	
1	Сосна			24	Висока	54	Сосна	24			Висока
2	"	24			V - "	55	"	24			V - "
3	"	24			V - "	56	"	28			V - "
4	"	24			V - "	57	"	24			V - "
5	"	32			V - "	58	"	24			V - "
6	"	24			V - "	59	"	24			V - "
7	"	24			V - "	60	"	44			V - "
8	"			24	V - "	41	"			24	V - "
9	"			24	V - "	42	"			28	V - "
10	"			24	V - "	43	"			24	V - "
11	"	28			V - "	44	"			28	V - "
12	"	52			V - "	45	"			24	V - "
13	"	24			V - "	46	"			24	V - "
14	"	32			V - "	47	"	32			V - "
15	"	24			V - "	48	"	28			V - "
16	"	28			V - "	49	"	24			V - "
17	"			24	V - "	50	"	24			V - "
18	"			24	V - "	51	"	24			V - "
19	"	24			V - "	52	"	24			V - "
20	"	24			V - "	53	"	28			V - "
21	"	24			V - "	54	"	36			V - "
22	"	28			V - "	55	"			24	V - "
23	"	24			V - "	56	"			28	V - "
24	"	28			V - "	57	"			24	V - "
25	"	28			V - "	58	"			24	V - "
26	"			24	V - "	59	"			24	V - "
27	"			28	V - "						
28	"			24	V - "						
29	"			24	V - "						
30	"			24	V - "						
31	"			24	V - "						
32	"	28			V - "						
33	"	28			V - "						

Всього пронумеровано дерев:

(кількість словами)

Нумерацію і перелік провели:

Пішч. А.Г.

(посада)

Пішч. А.Г.

(посада)

Пішч. А.Г.

(посада)

(підпис)

(підпис)

(підпис)

Селан В.В.

(ініціали та прізвище)

Селан В.В.

(ініціали та прізвище)

Селан В.В.

(ініціали та прізвище)

25. 01. 2021 року

Житомирська область
ДП «Ємільчинське лісове господарство»

урочище _____
ділянка № _____ площа 2,4 гектарів

A hand-drawn diagram on lined paper showing a Z-shaped curve. The curve starts at a point on the left, moves diagonally down and to the right, then diagonally up and to the right, and finally diagonally down and to the right again, forming a zigzag pattern. The curve is drawn with a single continuous line.

Всього пронумеровано дерев: Сімнадцять дерев
(кількість, словами)

Ташкент шт
(посада)

Анжер-ле-Ван
(посада)

мфс у
(посада)

(підпис)

(підпис) _____

(підпис)

Нумерацію і перелік провели:

Б.В. Согоме
(ініціали та прізвище)

А. А. Меловник
(ініціали та прізвище)

А.В. Білаш
(ініціали та прізвище)

25 01 2021 року

ДП «Ємільчинське лісове господарство»

урочище _____
ділянка № _____ площа 8.4 гектарів

Всього пронумеровано дерев: Харчуть вогни дерева
(кількість словами)

(посада)

(посада)

(посада)

(ПІЛІТМС)

(ПІДПИС)

(підпис)

Нумерацію і перелік провели:

(ініціали та прізвище)

(ініціали та прізвище)

(ініціали та прізвище)

25 01 2021 року

НУМЕРАЦІЙНА ВІДОМІСТЬ ДЕРЕВ,
призначених для вибіркової санітарної рубки

Житомирська область

ДП «Смілянське лісове господарство»

Лісництво Дубовецьке
квартал № 14 виділ № 40

урочище _____
ділянка № _____ площа 1,2 гектарів

Порядковий номер дерев	Порода	Ступінь товщини стовбурів, сантиметрів			Категорія стану дерев, підстава вибору для рубки	Порядковий номер дерев	Порода	Ступінь товщини стовбурів, сантиметрів			Категорія стану дерев, підстава вибору для рубки
		ділові	напівділові	дров'яні				ділові	напівділові	дров'яні	
1	Дуб	28			Дуб	34	Білка			32	Дуб
2	Дуб	28			Дуб	35	Дуб			32	Дуб
3	Дуб	24			Дуб	36	Дуб			28	Дуб
4	Дуб	24			Дуб	37	Дуб			24	Дуб
5	Дуб	28			Дуб	38	Дуб			24	Дуб
6	Дуб	24			Дуб	39	Дуб			28	Дуб
7	Дуб	28			Дуб	40	Дуб			28	Дуб
8	Дуб	24			Дуб	41	Дуб			24	Дуб
9	Дуб	24			Дуб	42	Дуб			28	Дуб
10	Дуб			28	Дуб	43	Дуб			28	Дуб
11	Дуб			24	Дуб	44	Дуб			28	Дуб
12	Дуб	28			Дуб	45	Дуб			24	Дуб
13	Дуб	28			Дуб	46	Дуб			28	Дуб
14	Дуб	32			Дуб	47	Дуб			28	Дуб
15	Дуб	32			Дуб	48	Дуб			24	Дуб
16	Дуб	32			Дуб	49	Дуб			28	Дуб
17	Дуб			32	Дуб	50	Дуб			24	Дуб
18	Дуб	28			Дуб	51	Дуб			24	Дуб
19	Дуб	28			Дуб	52	Дуб			28	Дуб
20	Дуб	24			Дуб	53	Дуб			24	Дуб
21	Дуб	28			Дуб	54	Дуб			24	Дуб
22	Дуб	28			Дуб	55	Дуб			24	Дуб
23	Дуб			40	Дуб	56	Дуб			32	Дуб
24	Дуб			14	Дуб	57	Дуб			24	Дуб
25	Дуб			32	Дуб	58	Дуб			24	Дуб
26	Дуб			24	Дуб	59	Дуб			24	Дуб
27	Дуб			32	Дуб	60	Дуб			24	Дуб
28	Дуб			32	Дуб	61	Дуб			24	Дуб
29	Дуб			28	Дуб	62	Дуб			24	Дуб
30	Дуб			28	Дуб	63	Дуб			24	Дуб
31	Дуб			28	Дуб						
32	Дуб			24	Дуб						
33	Дуб			36	Дуб						

Всього пронумеровано дерев: Міжгород зр. дерева
(кількістю словами)

Посада І. І.

(посада)

Посада І. І.

(посада)

Посада І. І.

(посада)

Посада І. І.

(підпис)

Посада І. І.

(підпис)

Посада І. І.

(підпис)

Нумерацію і перелік провели:

Савицький В. В.

(ініціали та прізвище)

Мельник В. В.

(ініціали та прізвище)

Козин М. М.

(ініціали та прізвище)

16.01.2021 року

НУМЕРАЦІЙНА ВІДОМІСТЬ ДЕРЕВ,
призначених для вибіркової санітарної рубки

Житомирська область
ДП «Смільчинське лісове господарство»

Лісництво Гармільське
квартал № 6 виділ № 40

урочище _____
ділянка № _____ площа 2,8 гектарів

Порядковий номер дерев	Порода	Ступінь товщини стовбурів, сантиметрів			Категорія стану дерев, підстава відбору для рубки	Порядковий номер дерев	Порода	Ступінь товщини стовбурів, сантиметрів			Категорія стану дерев, підстава відбору для рубки
		ділові	напівділові	дров'яні				ділові	напівділові	дров'яні	
1	Воско	24			IV - II -	34	Сосна			28	VI - III -
2	-II-	24			IV - II -	35	-II-	36			IV - II -
3	-II-	24			IV - II -	36	-II-			24	VI - II -
4	-II-	36			IV - II -	37	-II-			24	VI - II -
5	-II-			24	VI - II -	38	-II-			24	VI - II -
6	-II-	24			IV - II -	39	-II-			24	VI - II -
7	-II-	28			IV - II -	40	-II-	24			IV - II -
8	-II-	44			IV - II -	41	-II-	28			IV - II -
9	-II-	24			IV - II -	42	-II-	24			IV - II -
10	-II-	24			IV - II -	43	-II-			32	VI - II -
11	-II-			28	VI - II -	44	-II-	24			IV - II -
12	-II-	32			IV - II -	45	-II-	32			IV - II -
13	-II-	40			IV - II -	46	-II-	32			IV - II -
14	-II-	28			IV - II -	47	-II-	32			IV - II -
15	-II-			28	VI - II -						
16	-II-	32			IV - II -						
17	-II-			28	VI - II -						
18	-II-	24			IV - II -						
19	Воско			28	VI - II -						
20	Воско	40			IV - II -						
21	-II-	24			IV - II -						
22	-II-	24			IV - II -						
23	-II-	28			IV - II -						
24	-II-			24	VI - II -						
25	-II-	28			IV - II -						
26	-II-			24	VI - II -						
27	-II-			28	VI - II -						
28	-II-	36			IV - II -						
29	-II-	40			IV - II -						
30	-II-	40			IV - II -						
31	-II-			24	VI - II -						
32	-II-			24	VI - II -						
33	-II-	28			IV - II -						

Всього пронумеровано дерев: Сорок сім дерев
(кількість словами)

Синюхін О.Г.
(посада)

Синюхін О.Г.
(посада)

М.А.С.
(посада)

[Підпис]
(підпис)

[Підпис]
(підпис)

[Підпис]
(підпис)

Нумерацію і перелік провели:

В.Б. Саган
(ініціали та прізвище)

В.А. Мельник
(ініціали та прізвище)

М.В. Аверсієнко
(ініціали та прізвище)

18 01 20 21 року

НУМЕРАЦІЙНА ВІДОМІСТЬ ДЕРЕВ,
призначених для вибіркової санітарної рубки

Житомирська область
ДП «Смільчинське лісове господарство»

Лісництво
квартал № 43

виділ № 34

урочище
ділянка № 7

площа 1.6 гектарів

Порядковий номер дерева	Порода	Ступінь товщини стовбурів, сантиметрів			Категорія стану дерева, підстава відбору для рубки	Порядковий номер дерева	Порода	Ступінь товщини стовбурів, сантиметрів			Категорія стану дерева, підстава відбору для рубки
		ділові	напівділові	дров'яні				ділові	напівділові	дров'яні	
1	Сосна			24	VI Веніамин	34	Сосна	24			V Веніамин
2	-			24	VI -	35	-	28			V -
3	-			24	VI -	36	-	24			V -
4	-	24			V -	37	-	24			V -
5	-	24			V -	38	-	24			V -
6	-	24			V -	39	-	28			V -
7	-	28			V -	40	-	24			V -
8	-	24			V -	41	-	28			V -
9	-	28			V -	42	-	24			V -
10	-	28			V -	43	-	28			IV -
11	-	28			V -	44	-	24			IV -
12	-	24			V -						
13	-	24			V -						
14	-	28			V -						
15	-			24	VI -						
16	-			24	VI -						
17	-			24	VI -						
18	-	24			V -						
19	-	24			V -						
20	-	28			V -						
21	-	24			V -						
22	-	24			V -						
23	-	28			V -						
24	-	28			V -						
25	-	28			V -						
26	-	24			V -						
27	-	24			V -						
28	-	32			V -						
29	-			24	VI -						
30	-	24			V -						
31	-	24			V -						
32	-	24			V -						
33	-	24			V -						

Всього пронумеровано дерев:

(кількість словами)

Сорок чотирьох дерев

Нумерацію і перелік провели:

Лич. А. Г.

(посада)

Лич. А. Г.

(посада)

Ст. Лупігу

(посада)

Роса

(підпис)

Роса

(підпис)

Роса

(підпис)

Саган В. В.

(ініціали та прізвище)

Мельник В. В.

(ініціали та прізвище)

Сорок А. Г.

(ініціали та прізвище)

3 03 2011 року

ДП «Ємільчинське лісове господарство»

площа 14 гектарів

(кількість словами)

(посада)

(підпис)

(ініціали та прізвище)

3 03 20²¹ похв

НУМЕРАЦІЙНА ВІДОМІСТЬ ДЕРЕВ,
призначених для вибіркової санітарної рубки

Житомирська область

ДП «Смільчинське лісове господарство»

Лісництво
квартал № 23

виділ № 12

урочище
ділянка №

площа 5.0 гектарів

Порядковий номер дерева	Порода	Ступінь товщини стовбурів, сантиметрів			Категорія стану дерева, підстава визбору для рубки	Порядковий номер дерева	Порода	Ступінь товщини стовбурів, сантиметрів			Категорія стану дерева, підстава визбору для рубки
		ділові	напівділові	дров'яні				ділові	напівділові	дров'яні	
1	Білка			24	Видимий	24	Білка	32			Видимий
2	-0-			24	В -0-	35	-0-			28	В -0-
3	-0-	18			В -0-						
4	-0-	14			В -0-						
5	-0-	24			В -0-						
6	-0-	24			В -0-						
7	-0-	24			В -0-						
8	-0-	24			В -0-						
9	-0-	24			В -0-						
10	-0-	24			В -0-						
11	-0-	28			В -0-						
12	-0-	28			В -0-						
13	-0-	24			В -0-						
14	-0-	24			В -0-						
15	-0-			24	В -0-						
16	-0-			24	В -0-						
17	-0-	24			В -0-						
18	-0-	32			В -0-						
19	-0-	32			В -0-						
20	-0-	24			В -0-						
21	-0-	24			В -0-						
22	-0-	28			В -0-						
23	-0-	24			В -0-						
24	-0-	24			В -0-						
25	-0-	32			В -0-						
26	-0-	24			В -0-						
27	-0-	36			В -0-						
28	-0-	32			В -0-						
29	-0-	24			В -0-						
30	-0-	24			В -0-						
31	-0-	24			В -0-						
32	-0-	28			В -0-						
33	-0-	28			В -0-						

Всього пронумеровано дерев:

(кіл. кінці словами)

Нумерацію і перелік провели:

Григор. І. Г.

(посада)

Григор. І. Г.

(посада)

Ст. 14/11/11

(посада)

Роз

(підпис)

Мельник

(підпис)

Мельник

(підпис)

Согач Б. Б.

(ініціали та прізвище)

Мельник Б. Б.

(ініціали та прізвище)

Согач Ф. Ч.

(ініціали та прізвище)

3 03

2024 року

НУМЕРАЦІЙНА ВІДОМІСТЬ ДЕРЕВ,
призначених для вибіркової санітарної рубки

Житомирська область

ДП «Ємільчинське лісове господарство»

Лісництво
квартал № 53

виділ № 41

урочище
ділянка №

площа 1,5 гектарів

Порядковий номер дерева	Порода	Ступінь товщини стовбурів, сантиметрів			Категорія стану дерева підстава вибору для рубки	Порядковий номер дерева	Порода	Ступінь товщини стовбурів, сантиметрів			Категорія стану дерева підстава вибору для рубки
		ділові	напівділові	дров'яні				ділові	напівділові	дров'яні	
1	Сосна	36			Врешта						
2	-к-	40			V-к-						
3	-к-	32			V-к-						
4	-к-	32			V-к-						
5	-к-	36			V-к-						
6	-к-	18			V-к-						
7	-к-	44			V-к-						
8	-к-	28			V-к-						
9	-к-	44			V-к-						
10	-к-	32			V-к-						
11	-к-	40			V-к-						
12	-к-	32			V-к-						
13	-к-			28	VI-к-						
14	-к-	18			V-к-						
15	-к-			24	VI-к-						
16	-к-			18	VI-к-						
17	-к-	36			VI-к-						
18	-к-	32			V-к-						
19	-к-			32	VI-к-						
20	-к-			28	VI-к-						
21	-к-	32			V-к-						
22	-к-	18			V-к-						
23	-к-	36			V-к-						
24	-к-	18			V-к-						
25	-к-	40			V-к-						
26	-к-	40			V-к-						
27	-к-	36			V-к-						
28	-к-	24			V-к-						
29	-к-	18			VI-к-						
30	-к-	32			V-к-						
31	-к-	40			V-к-						
32	-к-			28	VI-к-						
33	-к-	40			V-к-						
34	-к-			18	VI-к-						
35	-к-			18	VI-к-						
36	-к-			36	VI-к-						
37	-к-			24	VI-к-						
38	-к-	28			V-к-						

НУМЕРАЦІЙНА ВІДОМІСТЬ ДЕРЕВ,
призначених для вибіркової санітарної рубки

Житомирська область

ДП «Ємільчинське лісове господарство»

Лісництво Тарпівське
квартал № 49

виділ № 8

урочище
ділянка № _____

площа 1,6 гектарів

Порядковий номер дерева	Порода	Ступінь товщини стовбурів, сантиметрів			Категорія стану дерева, підстава відбору для рубки	Порядковий номер дерева	Порода	Ступінь товщини стовбурів, сантиметрів			Категорія стану дерева, підстава відбору для рубки
		ділові	напівділові	дров'яні				ділові	напівділові	дров'яні	
1	Білка	24			V-Білка						
2	-к-	24			V-к-						
3	-к-	24			V-к-						
4	-к-	28			V-к-						
5	-к-	28			V-к-						
6	-к-	28			V-к-						
7	-к-	24			V-к-						
8	-к-	28			V-к-						
9	-к-	28			VI-к-						
10	-к-	32			VI-к-						
11	-к-			24	VI-к-						
12	-к-			28	VI-к-						
13	-к-	28			V-к-						
14	-к-	24			VI-к-						
15	-к-			24	VI-к-						
16	-к-	44			V-к-						
17	-к-	32			V-к-						
18	-к-			36	VI-к-						
19	-к-			14	VI-к-						
20	-к-	36			IV-к-						
21	-к-	28			IV-к-						
22	-к-	18			IV-к-						
23	-к-			24	VI-к-						
24	-к-			18	VI-к-						
25	-к-			24	VI-к-						
26	-к-			18	VI-к-						
27	-к-			26	VI-к-						
28	-к-	36			V-к-						
29	-к-			18	VI-к-						
30	-к-			24	VI-к-						
31	-к-			24	VI-к-						

НУМЕРАЦІЙНА ВІДОМІСТЬ ДЕРЕВ,
призначених для вибіркової санітарної рубки

Житомирська область

ДП «Ємільчинське лісове господарство»

Лісництво
квартал № 39

виділ № 2

урочище
ділянка №

площа 1.2 гектарів

Порядковий номер дерев	Порода	Ступінь товщини стовбурів, сантиметрів			Категорія стану дерев, підстава вибору для рубки	Порядковий номер дерев	Порода	Ступінь товщини стовбурів, сантиметрів			Категорія стану дерев, підстава вибору для рубки
		ділові	напівділові	дров'яні				ділові	напівділові	дров'яні	
1	Білка	28			Висока						
2	-	28			V -						
3	-	32			V -						
4	-	28			V -						
5	-			24	VI -						
6	-			24	VI -						
7	-			24	VI -						
8	-	28			V -						
9	-			24	VI -						
10	-			24	VI -						
11	-	24			V -						
12	-	28			V -						
13	-	36			V -						
14	-			24	VI -						
15	-			28	VI -						
16	-	32			V -						
17	-	40			V -						
18	-	28			V -						
19	-	24			V -						
20	-	28			V -						
21	-	28			V -						
22	-	32			V -						
23	-	28			V -						
24	-	28			V -						
25	-	28			V -						
26	-	24			V -						
27	-			24	VI -						
28	-			28	VI -						
29	-			24	VI -						
30	-	32			V -						
31	-	24			V -						
32	-			24	VI -						
33	-	28			V -						
34	-	28			V -						
35	-	28			V -						
36	-	24			V -						
37	-	32			V -						
38	-	40			V -						
39	-	40			V -						
40	-			24	VI -						

НУМЕРАЦІЙНА ВІДОМІСТЬ ДЕРЕВ,
призначених для вибіркової санітарної рубки

Житомирська область

ДП «Ємільчинське лісове господарство»

Лісництво Тарнівське
квартал № 75 виділ № 9

урочище _____
ділянка № _____

площа 2,2 гектарів

Порядковий номер дерева	Порода	Ступінь товщини стовбурів, сантиметрів			Категорія стану дерева, підстава відбору для рубки	Порядковий номер дерева	Порода	Ступінь товщини стовбурів, сантиметрів			Категорія стану дерева, підстава відбору для рубки
		ділові	напівділові	дров'яні				ділові	напівділові	дров'яні	
1	Сосна			28	IV - н						
2	-II-			28	IV - н						
3	-II-			24	IV - н						
4	-II-			24	IV - н						
5	-II-		28		IV - н						
6	-II-			24	IV - н						
7	-II-	32			IV - н						
8	-II-			24	IV - н						
9	-II-			28	IV - н						
10	-II-			28	IV - н						
11	-II-			28	IV - н						
12	-II-			24	IV - н						
13	-II-	32			IV - н						
14	-II-	28			IV - н						
15	-II-			24	IV - н						
16	-II-			24	IV - н						
17	-II-	32			IV - н						
18	-II-			24	IV - н						
19	-II-	28			IV - н						
20	-II-			24	IV - н						
21	-II-			24	IV - н						
22	-II-			24	IV - н						
23	-II-			24	IV - н						
24	-II-	28			IV - н						
25	-II-			32	IV - н						
26	-II-			32	IV - н						
27	-II-			32	IV - н						
28	-II-	32			IV - н						
29	-II-	36			IV - н						
30	-II-			24	IV - н						
31	-II-			24	IV - н						

НУМЕРАЦІЙНА ВІДОМІСТЬ ДЕРЕВ,
призначених для вибіркової санітарної рубки

Житомирська область

ДП «Смільчинське лісове господарство»

Лісництво
квартал № 74

Труннівська
виділ № 7

урочище
ділянка № 1

площа 0,2 гектарів

Порядковий номер дерева	Порода	Ступінь товщини стовбурів, сантиметрів			Категорія стану дерева, підстава відбору для рубки	Порядковий номер дерева	Порода	Ступінь товщини стовбурів, сантиметрів			Категорія стану дерева, підстава відбору для рубки
		ділові	напівділові	дров'яні				ділові	напівділові	дров'яні	
1	ОСЯКА			28	ІІІ-а						
2	-ІІ-			32	ІІІ-а						
3	-ІІ-	36			ІІІ-а						
4	-ІІ-	32			ІІІ-а						
5	-ІІ-	36			ІІІ-а						
6	-ІІ-	32			ІІІ-а						
7	-ІІ-	40			ІІІ-а						
8	-ІІ-	32			ІІІ-а						
9	-ІІ-			28	ІІІ-а						
10	-ІІ-			28	ІІІ-а						
11	-ІІ-			32	ІІІ-а						
12	-ІІ-			24	ІІІ-а						
13	-ІІ-			24	ІІІ-а						
14	-ІІ-			28	ІІІ-а						
15	-ІІ-			24	ІІІ-а						
16	-ІІ-			36	ІІІ-а						
17	-ІІ-	40			ІІІ-а						
18	-ІІ-			24	ІІІ-а						
19	-ІІ-	28			ІІІ-а						
20	-ІІ-	32			ІІІ-а						
21	-ІІ-			24	ІІІ-а						
22	-ІІ-			24	ІІІ-а						
23	-ІІ-			24	ІІІ-а						
24	-ІІ-			28	ІІІ-а						
25	-ІІ-			28	ІІІ-а						
26	-ІІ-			32	ІІІ-а						
27	-ІІ-			32	ІІІ-а						
28	-ІІ-			40	ІІІ-а						
29	-ІІ-		28		ІІІ-а						
30	ОСЯКА			40	ІІІ-а						
31	-ІІ-			32	ІІІ-а						
32	-ІІ-			36	ІІІ-а						
33	-ІІ-			32	ІІІ-а						
34	-ІІ-			28	ІІІ-а						
35	-ІІ-			32	ІІІ-а						
36	-ІІ-			36	ІІІ-а						
37	ОСЯКА	44		1	ІІІ-а						
38	-ІІ-			36	ІІІ-а						
39	ОСЯКА			32	ІІІ-а						
40	ОСЯКА			32	ІІІ-а						
41	-ІІ-			40	ІІІ-а						

НУМЕРАЦІЙНА ВІДОМІСТЬ ДЕРЕВ,
призначених для вибіркової санітарної рубки

Житомирська область

ДП «Ємільчинське лісове господарство»

Лісництво Точківське
квартал № 63 виділ № 40

урочище _____
ділянка № _____

площа 0,9 гектарів

Порядковий номер дерева	Порода	Ступінь товщини стовбурів, сантиметрів			Категорія стану дерева, підстава вибору для рубки	Порядковий номер дерева	Порода	Ступінь товщини стовбурів, сантиметрів			Категорія стану дерева, підстава вибору для рубки
		ділові	напівділові	дров'яні				ділові	напівділові	дров'яні	
1	дуб			28	II - а						
2	св. ялі	48			III - а						
3	-II-	44			III - б						
4	-II-	32			III - в						
5	-II-	48			III - г						
6	-II-	44			III - д						
7	-II-	28			III - е						
8	-II-	48			III - ж						
9	-II-	52			III - з						
10	-II-	44			III - и						
11	-II-	36			III - к						
12	-II-	44			III - л						
13	-II-	36			III - м						
14	-II-			40	III - н						
15	-II-	40			III - о						
16	дуб			24	III - п						
17	дуб			28	III - р						
18	сосна	32			III - с						
19	-II-	40			III - т						

НУМЕРАЦІЙНА ВІДОМІСТЬ ДЕРЕВ,
призначених для вибіркової санітарної рубки

Житомирська область

ДП «Смільчинське лісове господарство»

Лісництво
квартал № 59

виділ № 14

урочище
ділянка №

площа 1.6 гектарів

Порядковий номер дерева	Порода	Ступінь товщини стовбурів, сантиметрів			Категорія стану дерева, підстава вибору для рубки	Порядковий номер дерева	Порода	Ступінь товщини стовбурів, сантиметрів			Категорія стану дерева, підстава вибору для рубки
		ділові	напівділові	дров'яні				ділові	напівділові	дров'яні	
1	Осика			18	VI - ч	24	Осика			34	VI - ч
2	ч			32	VI - ч	35	ч			40	VI - ч
3	ч			36	VI - ч	36	ч			36	VI - ч
4	ч			32	VI - ч	37	ч			40	VI - ч
5	ч			32	VI - ч	38	ч			36	VI - ч
6	ч			18	VI - ч	39	ч			24	VI - ч
7	ч			28	VI - ч	40	ч			40	VI - ч
8	ч			24	VI - ч	41	ч			36	VI - ч
9	ч			36	VI - ч	42	ч			40	VI - ч
10	ч			36	VI - ч	43	ч			40	VI - ч
11	Береза			28	VI - ч	44	ч			36	VI - ч
12	Осика			40	VI - ч	45	ч			36	VI - ч
13	Береза			24	VI - ч	46	ч			36	VI - ч
14	ч			24	VI - ч	47	ч			26	VI - ч
15	Осика			24	VI - ч	48	ч			40	VI - ч
16	ч			24	VI - ч	49	ч			28	VI - ч
17	ч			24	VI - ч	50	ч			28	VI - ч
18	ч			18	VI - ч	51	ч			32	VI - ч
19	ч			36	VI - ч	52	ч			40	VI - ч
20	ч			28	VI - ч	53	ч			28	VI - ч
21	ч			24	VI - ч	54	ч			28	VI - ч
22	ч			32	VI - ч	55	ч			24	VI - ч
23	ч			28	VI - ч	56	ч			36	VI - ч
24	ч			24	VI - ч	57	ч			28	VI - ч
25	ч			24	VI - ч	58	ч			28	VI - ч
26	ч			28	VI - ч	59	ч			28	VI - ч
27	ч			28	VI - ч	60	ч			36	VI - ч
28	ч			40	VI - ч	61	ч			40	VI - ч
29	ч			18	VI - ч	62	ч			36	VI - ч
30	ч			24	VI - ч	63	ч			32	VI - ч
31	ч			36	VI - ч	64	ч			32	VI - ч
32	ч			24	VI - ч						
33	ч			24	VI - ч						

Всього пронумеровано дерев: 64 / місцевості потім дерева /
(кількість слів)

Нумерацію і перелік провели:

ст. м. му
(посада)

м. му
(посада)

м. му
(посада)

(підпис)

(підпис)

(підпис)

Кучай Т. П.
(ініціали та прізвище)

Вушко А. П.
(ініціали та прізвище)

Гришак О. П.
(ініціали та прізвище)

НУМЕРАЦІЙНА ВІДОМІСТЬ ДЕРЕВ,
призначених для вибіркової санітарної рубки

Житомирська область

ДП «Ємільчинське лісове господарство»

Лісництво
квартал № 58

Бортівське
виділ № 2

урочище
ділянка №

площа 1.0 гектарів

Порядковий номер дерева	Порода	Ступінь товщини стовбурів, сантиметрів			Категорія стану дерева, підстава відбору для рубки	Порядковий номер дерева	Порода	Ступінь товщини стовбурів, сантиметрів			Категорія стану дерева, підстава відбору для рубки
		ділові	напівділові	дров'яні				ділові	напівділові	дров'яні	
1	Сосна	28			IV Вилучити						
2	-а	24			III -а						
3	-а	24			IV -а						
4	-а	24			IV -а						
5	-а	28			IV -а						
6	-а	28			IV -а						
7	-а	32			III -а						
8	-а	24			III -а						
9	-а	28			V -а						
10	-а	32			IV -а						
11	-а	24			IV -а						
12	-а	24			IV -а						
13	-а	24			IV -а						

НУМЕРАЦІЙНА ВІДОМІСТЬ ДЕРЕВ,
призначених для вибіркової санітарної рубки

Житомирська область

ДП «Ємільчинське лісове господарство»

Лісництво Тарнівське 2
квартал № 57 виділ № 2

урочище _____
ділянка № _____

площа 1.0 гектарів

Порядковий номер дерева	Порода	Ступінь товщини стовбурів, сантиметрів			Категорія стану дерева, підстава відбору для рубки	Порядковий номер дерева	Порода	Ступінь товщини стовбурів, сантиметрів			Категорія стану дерева, підстава відбору для рубки
		ділові	напівділові	дров'яні				ділові	напівділові	дров'яні	
1	сосна		24		IV - к						
2	-II-	28			V - II-						
3	-II-	28			IV - II-						
4	-II-	32			V - II-						
5	-II-		28		V - II-						
6	-II-		24		IV - II-						
7	-II-	36			IV - II-						
8	-II-	28			IV - II-						
9	-II-		28		IV - II-						
10	береза			24	VI - к						
11	-II-			24	VI - II-						
12	береза			28	VI - к						
13	береза			24	VI - к						
14	береза			24	VI - II-						
15	-II-			24	VI - к						

НУМЕРАЦІЙНА ВІДОМІСТЬ ДЕРЕВ,
призначених для вибіркової санітарної рубки

Житомирська область

ДП «Смільчинське лісове господарство»

Лісництво
квартал № 56

виділ № 2

урочище
ділянка №

площа 0,6 гектарів

Порядковий номер дерева	Порода	Ступінь товщини стовбурів, сантиметрів			Категорія стану дерева, підстава відбору для рубки	Порядковий номер дерева	Порода	Ступінь товщини стовбурів, сантиметрів			Категорія стану дерева, підстава відбору для рубки
		ділові	напівділові	дров'яні				ділові	напівділові	дров'яні	
1	Осика	22			IV Високий						
2	Береза			28	IV -ч-						
3	Осика			32	IV -ч-						
4	Осика			28	IV -ч-						
5	Осика			32	IV -ч-						
6	Осика			36	IV -ч-						
7	Осика			28	IV -ч-						
8	Осика	18			IV -ч-						
9	Осика	32			IV -ч-						
10	Осика	32			IV -ч-						
11	Осика	36			IV -ч-						
12	Осика	24			IV -ч-						
13	Осика	32			IV -ч-						
14	Осика		18		V -ч-						
15	Осика		24		V -ч-						
16	Осика		24		V -ч-						
17	Осика			24	V -ч-						

Всього пронумеровано дерев: 10 / сімнадцять дерев /
(кількість словами)

Нумерацію і перелік провели:

ст. лісн. (посада)

лісн. (посада)

лісн. (посада)

(підпис)

(підпис)

(підпис)

Сторак Ф. Ф.
(ініціали та прізвище)

Балчун Р. Л.
(ініціали та прізвище)

Тарнов О. Г.
(ініціали та прізвище)

НУМЕРАЦІЙНА ВІДОМІСТЬ ДЕРЕВ,
призначених для вибіркової санітарної рубки

Житомирська область

ДП «Ємільчинське лісове господарство»

Лісництво Гаротівське
квартал № 33 виділ № 34

урочище _____
ділянка № _____ площа 4,5 гектарів

Порядковий номер дерев	Порода	Ступінь товщини стовбурів, сантиметрів			Категорія стану дерев, підстава відбору для рубки	Порядковий номер дерев	Порода	Ступінь товщини стовбурів, сантиметрів			Категорія стану дерев, підстава відбору для рубки
		ділові	напівділові	дров'яні				ділові	напівділові	дров'яні	
95	Осика			24	Відхилено	128	Осика			32	Відхилено
96	-а-			36	VI -а-	129	-а-			32	VI -а-
97	-а-			36	VI -а-	130	-а-			36	VI -а-
98	-а-			24	VI -а-	131	-а-			32	VI -а-
99	-а-			28	VI -а-	132	Сосна	36			IV -а-
100	-а-			40	VI -а-	133	-а-	32			VI -а-
101	-а-			32	VI -а-	134	-а-	32			IV -а-
102	-а-			28	VI -а-	135	-а-	36			VI -а-
103	-а-			24	VI -а-	136	-а-	44			III -а-
104	-а-			28	VI -а-	137	-а-			40	V -а-
105	-а-			24	VI -а-	138	-а-	40			III -а-
106	-а-			28	VI -а-	139	-а-			24	VI -а-
107	-а-			24	VI -а-	140	-а-			28	VI -а-
108	-а-			40	VI -а-	141	-а-			32	VI -а-
109	-а-			40	VI -а-						
110	-а-			32	VI -а-						
111	-а-			36	VI -а-						
112	-а-			28	VI -а-						
113	-а-			24	VI -а-						
114	-а-			24	VI -а-						
115	-а-			24	VI -а-						
116	-а-			24	VI -а-						
117	-а-			28	VI -а-						
118	-а-			28	VI -а-						
119	Береза			32	VI -а-						
120	Осика			32	VI -а-						
121	-а-			36	VI -а-						
122	Береза			36	VI -а-						
123	-а-			40	VI -а-						
124	Осика			32	VI -а-						
125	Сосна	32			III -а-						
126	-а-	36			IV -а-						
127	-а-	40			IV -а-						

Всього пронумеровано дерев: 141 (сто сорок одини дерев)
(кількість словами)

Нумерацію і перелік провели:

ст.м. Ішов
(посада)

м.м. Ішов
(посада)

м.м. Ішов
(посада)

[підпис]
(підпис)

[підпис]
(підпис)

[підпис]
(підпис)

Григорій Т. П.
(ініціали та прізвище)

Мельничко М. А.
(ініціали та прізвище)

Коваль А. П.
(ініціали та прізвище)

[підпис]
(ініціали та прізвище)

15 06 2011 року

ДП «Ємільчинське лісове господарство»

Лісництво Тернівське
квартал № 4

виділ № 24

урочище
ділянка № _____

площа 3,4 гектарів

Порядковий номер дерев	Порода	Ступінь товщини стовбурів, сантиметрів			Категорія стану дерев, підстава вибору для рубки	Порядковий номер дерев	Порода	Ступінь товщини стовбурів, сантиметрів			Категорія стану дерев, підстава вибору для рубки
		ділові	напівділові	дров'яні				ділові	напівділові	дров'яні	
1	Осика	32			II Висхідна	48	Осика			24	II Висхідна
2	II	28			III	49	II	14			IV
3	II	24			V	50	II	18			IV
4	II	28			V	51	II	32			V
5	I			24	VI	52	II	32			V
6	II			24	VI	53	II	36			V
7	II	18			V	54	II	18			IV
8	II	24			IV	55	II	18			IV
9	II	28			V	56	II	18			IV
10	II	14			V	57	II	32			IV
11	II			18	VI	58	II	18			IV
12	II			14	VI	59	II	36			IV
13	II	28			V	60	II	18			IV
14	II	28			II	61	II	18			V
15	II	18			VI	62	II			24	VI
16	II	14			V	63	II			18	VI
17	II			32	VI	64	II			24	VI
18	II	32			V	65	II	36			IV
19	II	32			IV	66	II	32			III
20	II	32			IV	67	II	18			VI
21	II	18			IV	68	II	24			III
22	II	14			IV	69	II	18			IV
23	II			24	VI	70	II	18			IV
24	II			18	VI	71	II	18			IV
25	II	24			IV	72	II	18			IV
26	II	14			V	73	II	14			IV
27	II	14			IV	74	II	14			IV
28	II	24			IV	75	II	24			IV
29	II	32			IV	76	II	28			IV
30	II	32			IV	77	II	18			IV
31	II	18			IV	78	II	18			IV
32	II	28			IV	79	II	24			IV
33	II	32			IV	80	II			24	VI
34	II	14			IV	81	II			14	VI
35	II	24			IV	82	II	36			IV
36	II	18			V	83	II	32			IV
37	II			18	V	84	II	36			IV
38	II	18			IV	85	II	32			IV
39	II	18			III						
40	II	28			VI						
41	II	32			V						
42	II	18			IV						
43	II	18			IV						
44	II	14			IV						
45	II	24			IV						
46	II	18			IV						
47	II	32			III						

· НУМЕРАЦІЙНА ВІДОМІСТЬ ДЕРЕВ,
призначених для вибіркової санітарної рубки

Житомирська область

ДП «Смільчинське лісове господарство»

Лісництво Гарнівське
квартал № 54 виділ № 11

урочище _____
ділянка № _____ площа 2,0 гектарів

Порядковий номер дерева	Порода	Ступінь товщини стовбурів, сантиметрів			Категорія стану дерева, підстава вибору для рубки	Порядковий номер дерева	Порода	Ступінь товщини стовбурів, сантиметрів			Категорія стану дерева, підстава вибору для рубки
		ділові	напівділові	дров'яні				ділові	напівділові	дров'яні	
1	Осика			40	VI - II -						
2	-ч-			24	VI - II -						
3	-ч-			28	VI - II -						
4	-ч-			32	VI - II -						
5	-ч-			28	VI - II -						
6	-ч-			32	VI - II -						
7	-ч-			32	VI - II -						
8	-ч-			24	VI - II -						
9	-ч-			24	VI - II -						
10	-ч-			24	VI - II -						
11	-ч-			26	VI - II -						
12	-ч-			40	VI - II -						
13	-ч-			36	VI - II -						
14	Бояне	24			IV - II -						
15	Осика			28	VI - II -						
16	-ч-			28	VI - II -						
17	-ч-			28	VI - II -						
18	-ч-			28	VI - II -						
19	-ч-			32	VI - II -						
20	-ч-			28	VI - II -						
21	-ч-			26	VI - II -						
22	-ч-			22	VI - II -						
23	-ч-			10	VI - II -						
24	Бояне	28			IV - II -						
25	Береза			28	VI - II -						
26	Бояне		24		V - II -						
27	-ч-		24		V - II -						
28	-ч-			24	VI - II -						
29	Береза			24	VI - II -						
30	Бояне	24			IV - II -						
31	Береза			24	VI - II -						

Всього пронумеровано дерев: 31/тридцять одне дерево
(кількість словами)

Нумерацію і перелік провели:

от. м.п.

(посада)

м.п.

(посада)

м.п.

(посада)

[підпис]

(підпис)

[підпис]

(підпис)

[підпис]

(підпис)

Форм Н.П.

(ініціали та прізвище)

Парфів Р.П.

(ініціали та прізвище)

Балач Р.М.

(ініціали та прізвище)

НУМЕРАЦІЙНА ВІДОМІСТЬ ДЕРЕВ,
призначених для вибіркової санітарної рубки

Житомирська область

ДП «Ємільчинське лісове господарство»

Лісництво
квартал № 52

Берітківське

виділ № 35

урочище
ділянка №

площа 1,5 гектарів

Порядковий номер дерева	Порода	Ступінь товщини стовбурів, сантиметрів			Категорія стану дерева, підстава відбору для рубки	Порядковий номер дерева	Порода	Ступінь товщини стовбурів, сантиметрів			Категорія стану дерева, підстава відбору для рубки
		ділові	напівділові	дров'яні				ділові	напівділові	дров'яні	
1	Берітківське			24	V. Берітківське						
2	-н	28			III -н						
3	-н	28			IV -н						
4	-н	24			IV -н						
5	-н			24	V -н						
6	-н	28			IV -н						
7	-н	24			IV -н						
8	-н	32			IV -н						
9	-н	28			IV -н						
10	-н	24			IV -н						
11	-н	24			IV -н						
12	-н	24			IV -н						
13	-н	40			IV -н						
14	-н	36			IV -н						
15	-н	40			IV -н						
16	-н			24	VI -н						
17	-н			36	VI -н						
18	-н	36			VI -н						
19	-н	32			VI -н						
20	-н	40			III -н						
21	-н			44	VI -н						
22	-н	24			IV -н						
23	-н			28	VI -н						
24	-н			32	VI -н						
25	-н			28	VI -н						
26	-н			24	VI -н						
27	-н	32			IV -н						
28	-н	24			IV -н						
29	-н			28	VI -н						

НУМЕРАЦІЙНА ВІДОМІСТЬ ДЕРЕВ,
призначених для вибіркової санітарної рубки

Житомирська область

ДП «Смільчинське лісове господарство»

Лісництво
квартал № 81

Таромівська

виділ № 14

урочище
ділянка №

площа 2,0 гектарів

Порядковий номер дерева	Порода	Ступінь товщини стовбурів, сантиметрів			Категорія стану дерева, підстава вибору для рубки	Порядковий номер дерева	Порода	Ступінь товщини стовбурів, сантиметрів			Категорія стану дерева, підстава вибору для рубки
		ділові	напівділові	дров'яні				ділові	напівділові	дров'яні	
1	Білина	24			VI - Висна						
2	-	24			IV -						
3	-			18	V -						
4	-	32			IV -						
5	-	24			IV -						
6	-			24	V -						
7	-			24	V -						
8	-	18			IV -						
9	-	28			IV -						
10	-	24			IV -						
11	-			28	V -						
12	-	18			IV -						
13	-	28			IV -						
14	-	24			IV -						
15	-			24	V -						
16	-	40			IV -						
17	-	24			IV -						
18	-	32			IV -						
19	-			28	V -						
20	-	24			IV -						
21	-	40			IV -						
22	-	28			IV -						
23	-	28			IV -						
24	-	28			IV -						
25	-			40	V -						
26	-	18			IV -						
27	-			32	V -						
28	-	28			IV -						
29	-	24			IV -						
30	-			24	V -						
31	-			24	V -						
32	-	32			IV -						
33	-	24			IV -						
34	-	32			IV -						
35	-	32			IV -						
36	-			24	V -						
37	-	18			V -						
38	-	18			V -						
39	-	24			V -						
40	-			32	V -						
41	-			24	V -						
42	-	18			IV -						
43	-			24	V -						
44	-	32			V -						
45	-	28			V -						
46	-	32			V -						

НУМЕРАЦІЙНА ВІДОМІСТЬ ДЕРЕВ,
призначених для вибіркової санітарної рубки

Житомирська область

ДП «Ємільчинське лісове господарство»

Лісництво
квартал № 51

Тартибівська

виділ № 1

урочище
ділянка №

площа 2.3 гектарів

Порядковий номер дерева	Порода	Ступінь товщини стовбурів, сантиметрів			Категорія стану дерева, підстава відбору для рубки	Порядковий номер дерева	Порода	Ступінь товщини стовбурів, сантиметрів			Категорія стану дерева, підстава відбору для рубки
		ділові	напівділові	дров'яні				ділові	напівділові	дров'яні	
1	Білка	24			IV Білка						
2	-	32			IV -						
3	-	24			IV -						
4	-	24			IV -						
5	-	24			IV -						
6	-	28			IV -						
7	-			24	VI -						
8	-	24			IV -						
9	-	24			IV -						
10	-	28			IV -						
11	-			28	VI -						
12	-	32			IV -						
13	-	24			IV -						
14	-	24			IV -						
15	-	24			IV -						
16	-	28			IV -						
17	-			24	VI -						
18	-	28			IV -						
19	-	28			III -						
20	-			24	VI -						
21	-			24	IV -						
22	-	24			IV -						
23	-	32			IV -						
24	-			24	VI -						
25	-	28			IV -						
26	-	28			IV -						
27	-	24			IV -						
28	-	32			IV -						
29	-	24			IV -						
30	-	28			IV -						
31	-	28			IV -						
32	-			28	V -						
33	-	24			III -						
34	-	24			IV -						
35	-	24			IV -						
36	-	24			III -						

НУМЕРАЦІЙНА ВІДОМІСТЬ ДЕРЕВ,
призначених для вибіркової санітарної рубки

Житомирська область

ДП «Ємільчинське лісове господарство»

Лісництво
квартал № 45

виділ № 24

урочище
ділянка №

площа 1.0 гектарів

Порядковий номер дерева	Порода	Ступінь товщини стовбурів, сантиметрів			Категорія стану дерева, підстава вибору для рубки	Порядковий номер дерева	Порода	Ступінь товщини стовбурів, сантиметрів			Категорія стану дерева, підстава вибору для рубки
		ділові	напівділові	дров'яні				ділові	напівділові	дров'яні	
1	осика			32	VI Висна	34	осика			28	VI Висна
2	—			40	VI —	35	—			28	VI —
3	—			24	VI —	36	—			32	VI —
4	—			28	VI —						
5	—			32	VI —						
6	осика			28	VI —						
7	—			32	VI —						
8	—			34	VI —						
9	—			24	VI —						
10	—			28	VI —						
11	—			36	VI —						
12	—			32	VI —						
13	—			36	VI —						
14	—			28	VI —						
15	—			28	VI —						
16	—			24	VI —						
17	—			24	VI —						
18	—			32	VI —						
19	—			24	VI —						
20	—			36	VI —						
21	—			40	VI —						
22	—			28	VI —						
23	—			32	VI —						
24	—			24	VI —						
25	—			24	VI —						
26	—			28	VI —						
27	—			24	VI —						
28	—			36	VI —						
29	—			36	VI —						
30	—			28	VI —						
31	—			28	VI —						
32	—			28	VI —						
33	—			28	VI —						

Всього пронумеровано дерев: 36 / урочище містить дерев

(кількість слів)

Нумерацію і перелік провели:

ст. м. м. м. м. (посада)

(посада)

ст. м. м. м. м. (посада)

(посада)

ст. м. м. м. м. (посада)

(посада)

(підпис)

(підпис)

(підпис)

(підпис)

(підпис)

(підпис)

Кривос Т. П. (ініціали та прізвище)

(ініціали та прізвище)

Козлов М. П. (ініціали та прізвище)

(ініціали та прізвище)

Розово А. П. (ініціали та прізвище)

(ініціали та прізвище)

8 06 2024 року

НУМЕРАЦІЙНА ВІДОМІСТЬ ДЕРЕВ,
призначених для вибіркової санітарної рубки

Житомирська область

ДП «Ємільчинське лісове господарство»

Лісництво Біловоке
квартал № 24 виділ № 57

урочище _____ ділянка № _____ площа 10 гектарів

Порядковий номер дерев	Порода	Ступінь товщини стовбурів, сантиметрів			Категорія стану дерев, підстава вибору для рубки	Порядковий номер дерев	Порода	Ступінь товщини стовбурів, сантиметрів			Категорія стану дерев, підстава вибору для рубки
		ділони	напівділони	дров'яні				ділони	напівділони	дров'яні	
1	Білка	24			VI - високі						
2	-			28	II - високі						
3	-	28			III -						
4	-	24			IV -						
5	-	28			V -						
6	-	24			VI -						
7	-	28			III -						
8	-	32			IV -						
9	-	28			V -						
10	-	24			VI -						
11	-	28			III -						
12	-			24	IV -						
13	-			24	V -						

Всього пронумеровано дерев: тринадцять дерев
(кількість словами)

Нумерацію і перелік проведено:

паш. А.Г.

(посада)

Міху

(посада)

Міху

(посада)

Міху

(підпис)

Міху

(підпис)

Міху

(підпис)

Масаренко В.М.

(ініціали та прізвище)

Міху М.М.

(ініціали та прізвище)

Віхнє В.В.

(ініціали та прізвище)

НУМЕРАЦІЙНА ВІДОМІСТЬ ДЕРЕВ,
призначених для вибіркової санітарної рубки

Житомирська область

ДП «Ємільчинське лісове господарство»

Лісництво
квартал № 340

виділ № 34

урочище
ділянка № _____

площа 1.0 гектарів

Порядковий номер дерев	Порода	Ступінь товщини стовбурів, сантиметрів			Категорія стану дерев, підстава вибору для рубки	Порядковий номер дерев	Порода	Ступінь товщини стовбурів, сантиметрів			Категорія стану дерев, підстава вибору для рубки
		ділові	напівділові	дров'яні				ділові	напівділові	дров'яні	
1	Білка	28			IV - 1						
2	Білка	28			IV - 1						
3	Білка			24	IV - 1						
4	Білка	32			IV - 1						
5	Білка	32			IV - 1						
6	Білка			24	IV - 1						
7	Білка			28	IV - 1						
8	Білка	28			IV - 1						

Всього пронумеровано дерев:

(кількість словами)

Всім дерев,

Нумерацію і перелік провели:

М.М. М.М.

(посада)

М.М. М.М.

(посада)

М.М. М.М.

(посада)

М.М. М.М.

(підпис)

М.М. М.М.

(підпис)

М.М. М.М.

(підпис)

М.М. М.М.

(ініціали та прізвище)

М.М. М.М.

(ініціали та прізвище)

М.М. М.М.

(ініціали та прізвище)

НУМЕРАЦІЙНА ВІДОМІСТЬ ДЕРЕВ,
призначених для вибіркової санітарної рубки

Житомирська область

ДП «Смільчинське лісове господарство»

Лісництво
квартал № 66

Гартівське

виділ № 6

урочище
ділянка №

площа 1,7 гектарів

Порядковий номер дерева	Порода	Ступінь товщини стовбурів, сантиметрів			Категорія стану дерева, підстава відбору для рубки	Порядковий номер дерева	Порода	Ступінь товщини стовбурів, сантиметрів			Категорія стану дерева, підстава відбору для рубки
		ділові	напівділові	дров'яні				ділові	напівділові	дров'яні	
1	Осика			24	IV - II						
2	-II-			28	VI - II						
3	-II-			32	VI - II						
4	-II-			28	VI - II						
5	-II-			28	VI - II						
6	Осика	78			IV - II						
7	-II-	32			IV - II						
8	-II-	32			IV - II						
9	-II-			28	V - II						
10	-II-	36			IV - II						
11	Осика			32	VI - II						
12	-II-			32	VI - II						
13	-II-			36	VI - II						
14	-II-			32	VI - II						
15	-II-			36	VI - II						
16	-II-			36	VI - II						
17	-II-			40	VI - II						
18	-II-			36	VI - II						

Всього пронумеровано дерев: 18 / *Видмарченко* /
(кількість словами)

Нумерацію і перелік провели:

ст. л. п.

(посада)

м. п.

(посада)

м. п.

(посада)

ст.

(підпис)

ст.

(підпис)

Восен.

(підпис)

Мороз

(ініціали та прізвище)

Мороз

(ініціали та прізвище)

Бачин

(ініціали та прізвище)

ПОВІДОМЛЕННЯ
про появу ознак погіршення санітарного стану лісових насаджень

Нестомієвське

(Автономна Республіка Крим, область)

ОВ "Висоцькийське П.Г."

(найменування власника лісів, постійного лісокористувача)

Лісництво Бурт'Аське урочище _____
квартал № 18 виділ № 24 ділянка № _____ площа 3,4 гектарів

Таксаційна характеристика насадження

Склад 90% ІВн, вік 45 років, бонітет 1, середній діаметр 28 сантиметрів, середня висота 25 метрів, повнота 0,7, тип лісу ВЗ4СА, рельєф рівнинний, експозиція _____, ґрунт дерново-підзолистий, підріст _____, підлісок РЯКА, КУК

Лісопатологічна характеристика насадження

Вид пошкодження насадження (лісова пожежа, буревій, сніголам, обледеніння, відмирання та всихання дерев, захаращеність, об'їдання шкідниками хвої/листя, наявність гусені, масовий літ метеликів, опадання хвої/листя, відшукання кори на стовбурах та інші ознаки, не характерні для нормального стану дерев) Висихання оголення дерев

Ступінь пошкодження, ураження: слабке (поодинокі, слабке)

Вид розподілу пошкоджених дерев: груповий (поодинокий, груповий)

Обсяг ушкодженої деревини на 1 гектарі (окомірно) 14 куб. метрів, у тому числі сухостійної 12 куб. метрів

Ознаки погіршення стану лісових насаджень виявив:

м/п/у _____ Александров Р.С.
(посада) _____ (підпис) _____ (ініціали та прізвище)

5 05 2011 року

п.м. П.П. _____ Макаренко В.М.
(лісничий (помічник (підпис) _____ (ініціали та прізвище)

5 05 2011 року

Висновок інженера відділу (сектору) охорони і захисту лісу державного лісгосподарського (лісомисливського) підприємства або представника державного спеціалізованого лісозахисного підприємства щодо необхідності здійснення лісозахисних чи інших заходів з поліпшення санітарного стану лісів за результатами огляду санітарного стану лісової ділянки: Потребує СРВ

Інженер З/Л _____ Романчук С.В.
(посада) _____ (підпис) _____ (ініціали та прізвище)

4 05 2011 року

ПОВІДОМЛЕННЯ
про появу ознак погіршення санітарного стану лісових насаджень

Містомирська
(Автономна Республіка Крим, область)

ФГ «Висоцький ліс»
(найменування власника лісів, постійного лісокористувача)

Лісництво Тарнаволе урочище _____
квартал № 24 виділ № 34 ділянка № 1 площа 1.0 гектарів

Таксаційна характеристика насадження

Склад 98354, вік 40 років, бонітет 1, середній діамстр 28 сантиметрів, середня висота 22 метрів, повнота 08, тип лісу Б40С, рельєф рівнинний, експозиція _____, ґрунт дерново-підзолистий, підріст 100%, підлісок куч.

Лісопатологічна характеристика насадження

Вид пошкодження насадження (лісова пожежа, буревій, сніголам, обледеніння, відмирання та всихання дерев, захаращеність, об'їдання шкідниками хвої/листя, наявність гусені, масовий літ метеликів, опадання хвої/листя, відщипування кори на стовбурах та інші ознаки, не характерні для нормального стану дерев) Відмирання та всихання дерев

Ступінь пошкодження, ураження: слабке (поодинокі, слабке, середній ступінь)

Вид розподілу пошкоджених дерев: груповий (поодинокий, груповий, куртинний)

Обсяг ушкодженої деревини на 1 гектарі (окомірно) 14 куб. метрів, у тому числі сухостійної 14 куб. метрів

Ознаки погіршення стану лісових насаджень виявив:

М. М. М. В. В. В. Козачук М. Ф.
(посада) (підпис) (ініціали та прізвище)

5 05 2024 року

М. М. М. В. В. В. Маларенко В. М.
(лісничий (помічник (підпис) (ініціали та прізвище)
лісничого)

5 05 2024 року

Висновок інженера відділу (сектору) охорони і захисту лісу державного лісгосподарського (лісомисливського) підприємства або представника державного спеціалізованого лісозахисного підприємства щодо необхідності здійснення лісозахисних чи інших заходів з поліпшення санітарного стану лісів за результатами огляду санітарного стану лісової ділянки: Потребує СРВ

Інженер З/П Романчук С. В.
(посада) (підпис) (ініціали та прізвище)

7 05 2024 року

ПОВІДОМЛЕННЯ
про появу ознак погіршення санітарного стану лісових насаджень

Мсташівська
(Автономна Республіка Крим, область)

ФГП «Висоцьке» А.Г.
(найменування власника лісів, постійного лісокористувача)

Лісництво Бартівське урочище _____
квартал № 24 виділ № 53 ділянка № 1 площа 1.0 гектарів

Таксаційна характеристика насадження

Склад В31Б4, вік 54 років, бонітет 1А, середній діаметр 24 сантиметрів, середня висота 23 метрів, повнота 0.8, тип лісу В34с, рельєф рівнинний, експозиція _____, ґрунт дерново-підзолистий, підріст 100%, підлісок 14% 17%

Лісопатологічна характеристика насадження

Вид пошкодження насадження (лісова пожежа, буревій, сніголам, обледеніння, відмирання та всихання дерев, захаращеність, об'їдання пшкідниками хвої/листя, наявність гусені, масовий літ метеликів, опадання хвої/листя, відлущення кори на стовбурах та інші ознаки, не характерні для нормального стану дерев) вершківкові корог
виривання та викорщення дерев.

Ступінь пошкодження, ураження: слабке (поодинокі, слабке, середньозмісне)

Вид розподілу пошкоджених дерев: груповий (поодинокий, груповий, змішаний)

Обсяг ушкодженої деревини на 1 гектарі (окомірно) 15 куб. метрів, у тому числі сухостійної 14 куб. метрів

Ознаки погіршення стану лісових насаджень виявив:

М.М.М. М.М.М. Козач М. М.
(посада) (підпис) (ініціали та прізвище)

6 05 2011 року

М.М.М. М.М.М. Макаренко В. М.
(лісничий (помічник (підпис) (ініціали та прізвище)
лісничого)

6 05 2011 року

Висновок інженера відділу (сектору) охорони і захисту лісу державного лісогосподарського (лісомисливського) підприємства або представника державного спеціалізованого лісозахисного підприємства щодо необхідності здійснення лісозахисних чи інших заходів з поліпшення санітарного стану лісів за результатами огляду санітарного стану лісової ділянки: Потребує СРВ

Інженер З/П Романчук С.В.
(посада) (підпис) (ініціали та прізвище)

7 05 2011 року

ПОВІДОМЛЕННЯ
про появу ознак погіршення санітарного стану лісових насаджень

Містомирівна
(Автономна Республіка Крим, область)

ФБ, Вільничеве Л.Г.
(найменування власника лісів, постійного лісокористувача)

Лісництво Ізот-Асканіє урочище _____
квартал № 32 виділ № 43 ділянка № _____ площа 0,3 гектарів

Таксаційна характеристика насадження

Склад МБЗ, вік 61 років, бонітет 1А, середній діаметр 14 сантиметрів, середня висота 17 метрів, повнота 0,8, тип лісу Вітх, рельєф Рівнинний, експозиція _____, ґрунт дерново-підзолистий, підріст _____, підлісок _____

Лісопатологічна характеристика насадження

Вид пошкодження насадження (лісова пожежа, буревій, сніголам, обледеніння, відмирання та висихання дерев, захаращеність, об'їдання шкідниками хвої/листя, наявність гусениць, масовий літ метеликів, опадання хвої/листя, відлучення кори на стовбурах та інші ознаки, не характерні для нормального стану дерев) Відмирання та висихання дерев

Ступінь пошкодження, ураження: Слабке (поодинокі, слабке, середнє, сильне)

Вид розподілу пошкоджених дерев: Груповий (поодинокий, груповий, кущинний)

Обсяг ушкодженої деревини на 1 гектарі (окомірно) 10 куб. метрів, у тому числі сухостійної 16 куб. метрів

Ознаки погіршення стану лісових насаджень виявив:

Курман Коваль А.Г.
(посада) (підпис) (ініціали та прізвище)

5 05 2021 року

Лісничий М.П. М.П. М.П.
(лісничий (помічник (підпис) (ініціали та прізвище)
лісничого)

5 05 2021 року

Висновок інженера відділу (сектору) охорони і захисту лісу державного лісогосподарського (лісомисливського) підприємства або представника державного спеціалізованого лісозахисного підприємства щодо необхідності здійснення лісозахисних чи інших заходів з поліпшення санітарного стану лісів за результатами огляду санітарного стану лісової ділянки: Потребує СРВ

Інженер З/Л Романчук С.В.
(посада) (підпис) (ініціали та прізвище)

4 05 2021 року

ПОВІДОМЛЕННЯ
про появу ознак погіршення санітарного стану лісових насаджень

Нестоминська
(Автономна Республіка Крим, область)

А.П. Власович

(найменування власника лісів, постійного лісокористувача)

Лісництво Тарнавське урочище _____
квартал № 33 виділ № 34 ділянка № 1 площа 4,5 гектарів

Таксаційна характеристика насадження

Склад Дуб + бук вік 45 років, бонітет 1, середній діаметр 28 сантиметрів, середня висота 25 метрів, 0,4 повнота, тип лісу С3 IVe, рельєф Рівнинний, експозиція _____, ґрунт дерново-підзолистий, підріст _____, підлісок _____

Лісопатологічна характеристика насадження

Вид пошкодження насадження (лісова пожежа, буревій, сніголам, обледеніння, відмирання та всихання дерев, захаращеність, об'їдання шкідниками хвої/листя, наявність гусениць, масовий літ метеликів, опадання хвої/листя, відлущення кори на стовбурах та інші ознаки, не характерні для нормального стану дерев) вигорання та вищипання дерев

Ступінь пошкодження, ураження: слабке (поодинокі, слабке, середня, сильне)

Вид розподілу пошкоджених дерев: поодинокі (поодинокий, груповий, груповий)

Обсяг ушкодженої деревини на 1 гектарі (окомірно) 16 куб. метрів, у тому числі сухостійної 16 куб. метрів

Ознаки погіршення стану лісових насаджень виявив:

М.П. Власович А.П. Власович Коваль А.П.
(посада) (підпис) (ініціали та прізвище)

5 05 2021 року
М.П. Власович А.П. Власович Макаренко В.М.
(лісничий (помічник (підпис) (ініціали та прізвище)
лісничого)

5 05 2021 року

Висновок інженера відділу (сектору) охорони і захисту лісу державного лісогосподарського (лісомисливського) підприємства або представника державного спеціалізованого лісозахисного підприємства щодо необхідності здійснення лісозахисних чи інших заходів з поліпшення санітарного стану лісів за результатами огляду санітарного стану лісової ділянки: Потребує СРВ

Інженер З/Л Романчук С.В.
(посада) (підпис) (ініціали та прізвище)

4 05 2021 року

ПОВІДОМЛЕННЯ
про появу ознак погіршення санітарного стану лісових насаджень

Містомирська
(Автономна Республіка Крим, область)

СВТ "Відродження" І.Т.
(найменування власника лісів, постійного лісокористувача)

Лісництво Білогірське урочище _____
квартал № 48 виділ № 18 ділянка № 1 площа 1.0 гектарів

Таксаційна характеристика насадження

Склад 4б, 4а, 19/1а вік 65 років, бонітет 2, середній діаметр 24 сантиметрів, середня висота 23 метрів, повнота 0.4, тип лісу С3 ПДс, рельєф рівнинний, експозиція _____, ґрунт дерново-підзолистий, підріст _____, підлісок КЧМ. ГРЗ.

Лісопатологічна характеристика насадження

Вид пошкодження насадження (лісова пожежа, буревій, сніголам, обледеніння, відмирання та всихання дерев, захаращеність, об'їдання шкідниками хвої/листя, наявність гусениць, масовий літ метеликів, опадання хвої/листя, відлущення кори на стовбурах та інші ознаки, не характерні для нормального стану дерев) Висихання та об'їдання стовбурів чистого

Ступінь пошкодження, ураження: слабке (поодинокі, слабке, середнє, сильне)

Вид розподілу пошкоджених дерев: поодинокі (поодинокий, груповий, груповий)

Обсяг ушкодженої деревини на 1 гектарі (окомірно) 15 куб. метрів, у тому числі сухостійної 14 куб. метрів

Ознаки погіршення стану лісових насаджень виявив:

м.п.у [підпис] Коваль А.Т.
(посада) (підпис) (ініціали та прізвище)

6 05 2021 року
п.м. А.П. [підпис] Макаренко В.М.
(лісничий (помічник лісничого) (підпис) (ініціали та прізвище)

6 05 2021 року

Висновок інженера відділу (сектору) охорони і захисту лісу державного лісогосподарського (лісомисливського) підприємства або представника державного спеціалізованого лісозахисного підприємства щодо необхідності здійснення лісозахисних чи інших заходів з поліпшення санітарного стану лісів за результатами огляду санітарного стану лісової ділянки: Потребує СРВ

Інженер З.П. [підпис] Романчук С.В.
(посада) (підпис) (ініціали та прізвище)
2 05 2021 року

ПОВІДОМЛЕННЯ
про появу ознак погіршення санітарного стану лісових насаджень

Шатошівська
(Автономна Республіка Крим, область)

В.В. Ковальчук І.П.
(найменування власника лісів, постійного лісокористувача)

Лісництво Тарнаволицьке урочище _____
квартал № 57 виділ № 1 ділянка № _____ площа 1.3 гектарів

Таксаційна характеристика насадження

Склад Молч+Бк, вік 89 років, бонітет 1, середній діаметр 28 сантиметрів, середня висота 25 метрів, повнота 0.7, тип лісу В3802, рельєф Рівнинний, експозиція _____, ґрунт Дершів-підзолист, підріст Молч, підлісок Кук.

Лісопатологічна характеристика насадження

Вид пошкодження насадження (лісова пожежа, буревій, сніголам, обледеніння, відмирання та всихання дерев, захаращеність, об'їдання шкідниками хвої/листя, наявність гусні, масовий літ метеликів, опадання хвої/листя, відлущення кори на стовбурах та інші ознаки, не характерні для нормального стану дерев) Відмирання та всихання дерев

Ступінь пошкодження, ураження: слабке (поодинокі, слабке, середнє, сильне)

Вид розподілу пошкоджених дерев: груповий (поодинокий, груповий, куртинний)

Обсяг ушкодженої деревини на 1 гектарі (окомірно) 18 куб. метрів, у тому числі сухостійної 15 куб. метрів

Ознаки погіршення стану лісових насаджень виявив:

М.П.С. В.В.
(посада) (підпис) (ініціали та прізвище)

6 05 2011 року
пом. 1-20. Макаренко В.М.
(лісничий (помічник лісничого) (підпис) (ініціали та прізвище)

6 05 2011 року

Висновок інженера відділу (сектору) охорони і захисту лісу державного лісогосподарського (лісомисливського) підприємства або представника державного спеціалізованого лісозахисного підприємства щодо необхідності здійснення лісозахисних чи інших заходів з поліпшення санітарного стану лісів за результатами огляду санітарного стану лісової ділянки: Потребує СРВ

Інженер З/П Романчук С.В.
(посада) (підпис) (ініціали та прізвище)

7 05 2011 року

ПОВІДОМЛЕННЯ
про появу ознак погіршення санітарного стану лісових насаджень

Ністомирівна
(Автономна Республіка Крим, область)

Федорівський М.Т.
(найменування власника лісів, постійного лісокористувача)

Лісництво Білогірське урочище _____
квартал № 57 виділ № 14 ділянка № 5 площа 20 гектарів

Таксаційна характеристика насадження

Склад В3251, вік 40 років, бонітет 1, середній діаметр 26 сантиметрів, середня висота 24 метрів, повнота 0,4, тип лісу В3251, рельєф Рівнинний, експозиція _____, ґрунт деревно-підзолистий, підріст 100%, підлісок _____

Лісопатологічна характеристика насадження

Вид пошкодження насадження (лісова пожежа, буревій, сніголам, обледеніння, відмирання та всихання дерев, захаращеність, об'їдання шкідниками хвої/листя, наявність гусені, масовий літ метеликів, опадання хвої/листя, відлущення кори на стовбурах та інші ознаки, не характерні для нормального стану дерев) Відмирання та всихання дерев

Ступінь пошкодження, ураження: слабке (поодинокі, слабке, середнє, сильне)

Вид розподілу пошкоджених дерев: груповий (поодинокий, груповий, куртинний)

Обсяг ушкодженої деревини на 1 гектарі (окомірно) 22 куб. метрів, у тому числі сухостійної 20 куб. метрів

Ознаки погіршення стану лісових насаджень виявив:

М.Т. В.Т.
(посада) (підпис) (ініціали та прізвище)

5 05 2011 року

М.Т. М.Т.
(лісничий (помічник (підпис) (ініціали та прізвище)
лісничого)

5 05 2011 року

Висновок інженера відділу (сектору) охорони і захисту лісу державного лісгосподарського (лісомисливського) підприємства або представника державного спеціалізованого лісозахисного підприємства щодо необхідності здійснення лісозахисних чи інших заходів з поліпшення санітарного стану лісів за результатами огляду санітарного стану лісової ділянки: Потребує СРВ

Інженер З/І Романчук С.В.
(посада) (підпис) (ініціали та прізвище)

4 05 2011 року

ПОВІДОМЛЕННЯ
про появу ознак погіршення санітарного стану лісових насаджень

Нічтошівська
(Автономна Республіка Крим, область)

В.П. Сидоренко п.т.

(найменування власника лісів, постійного лісокористувача)

Лісництво Бартівське урочище _____
квартал № 52 виділ № 35 ділянка № 5 площа 1.5 гектарів

Таксаційна характеристика насадження

Склад 100% 1Бн, вік 79 років, бонітет 1, середній діаметр 26 сантиметрів, середня висота 24 метрів, повнота 9.8, тип лісу В2 8с, рельєф рівнинний, експозиція _____, ґрунт дерново-підзолистий, підріст 100%, підлісок _____

Лісопатологічна характеристика насадження

Вид пошкодження насадження (лісова пожежа, буревій, сніголам, обледеніння, відмирання та всихання дерев, захаращеність, об'їдання шкідниками хвої/листя, наявність гусені, масовий літ метеликів, опадання хвої/листя, відщипування кори на стовбурах та інші ознаки, не характерні для нормального стану дерев) вигорілої кори

Ступінь пошкодження, ураження: слабке (поодинокс. слабе, середнє, сильне)

Вид розподілу пошкоджених дерев: груповий (поодинокний, груповий, куртинний)

Обсяг ушкодженої деревини на 1 гектарі (окомірно) 24 куб. метрів, у тому числі сухостійної 20 куб. метрів

Ознаки погіршення стану лісових насаджень виявив:

М.П.С. В.П. Тішчє В.В.
(посада) (підпис) (ініціали та прізвище)

5 05 2011 року
М.П.С. М.П.С. Макаренко І.М.
(лісничий (помічник (підпис) (ініціали та прізвище)
лісничого)

5 05 2011 року

Висновок інженера відділу (сектору) охорони і захисту лісу державного лісгосподарського (лісомисливського) підприємства або представника державного спеціалізованого лісозахисного підприємства щодо необхідності здійснення лісозахисних чи інших заходів з поліпшення санітарного стану лісів за результатами огляду санітарного стану лісової ділянки: Потребує СРВ

Інженер З/Л Романчук С.В.
(посада) (підпис) (ініціали та прізвище)
7 05 2011 року

ПОВІДОМЛЕННЯ
про появу ознак погіршення санітарного стану лісових насаджень

Н. М. Тарновська
(Автономна Республіка Крим, область)

С. П. Миколайчук А. Б.
(найменування власника лісів, постійного лісокористувача)

Лісництво Тарновська урочище _____
квартал № 54 виділ № 14 ділянка № 1 площа 2.0 гектарів

Таксаційна характеристика насадження

Склад дуб, сосна вік 70 років, бонітет 1, середній діаметр 22 сантиметрів, середня висота 24 метрів, висота 0.8, тип лісу Б44С0, рельєф рівнинний, експозиція _____, ґрунт дерново-підзолистий, підріст _____, підлісок кш. грз.

Лісопатологічна характеристика насадження

Вид пошкодження насадження (лісова пожежа, буревій, сніголам, обледеніння, відмирання та всихання дерев, захаращеність, об'їдання шкідниками хвої/листя, наявність гусені, масовий літ метеликів, опадання хвої/листя, відгнічення кори на стовбурах та інші ознаки, не характерні для нормального стану дерев) відмирання та захаращення дерев

Ступінь пошкодження, ураження: слабке (поодинокі, слабке, середня, сильна)

Вид розподілу пошкоджених дерев: промісний (поодинокий, груповий, куртинний)

Обсяг ушкодженої деревини на 1 гектарі (окомірно) 14 куб. метрів, у тому числі сухостійної 12 куб. метрів

Ознаки погіршення стану лісових насаджень виявив:

М. П. Тарновська (посада) С. П. Миколайчук (підпис) Тарновська О. Б. (ініціали та прізвище)

6 05 2011 року (лісничий (помічник лісничого) (підпис) Макаренко В. М. (ініціали та прізвище)

6 05 2011 року

Висновок інженера відділу (сектору) охорони і захисту лісу державного лісогосподарського (лісомисливського) підприємства або представника державного спеціалізованого лісозахисного підприємства щодо необхідності здійснення лісозахисних чи інших заходів з поліпшення санітарного стану лісів за результатами огляду санітарного стану лісової ділянки: Потребує СРВ

Інженер З/Л (посада) Романчук С. В. (підпис) (ініціали та прізвище)

7 05 2011 року

ПОВІДОМЛЕННЯ
про появу ознак погіршення санітарного стану лісових насаджень

Нестомурське
(Автономна Республіка Крим, область)

СТП "Климовичеве А.Т."
(найменування власника лісів, постійного лісокористувача)

Лісництво Білогірське урочище _____
квартал № 56 виділ № 2 ділянка № _____ площа 9,6 гектарів

Таксаційна характеристика насадження

Склад БСЧБ, вік 40 років, бонітет 1А, середній діаметр 32 сантиметрів, середня висота 24 метрів, повнота 98, тип лісу БСЧБ, рельєф рівнинний, експозиція _____, ґрунт дерново-підзолистий, підріст листя, підлісок РЯМ, КУН

Лісопатологічна характеристика насадження

Вид пошкодження насадження (лісова пожежа, буревій, сніголам, обледеніння, відмирання та всихання дерев, захаращеність, об'їдання шкідниками хвої/листя, наявність гусениць, масовий літ метеликів, опадання хвої/листя, відщипування кори на стовбурах та інші ознаки, не характерні для нормального стану дерев) Відмирання та вихащення дерев

Ступінь пошкодження, ураження: слабке (поодинокі, слабке, середнє, сильне)

Вид розподілу пошкоджених дерев: групового (поодинокий, груповий, куртинний)

Обсяг ушкодженої деревини на 1 гектарі (окомірно) 20 куб. метрів, у тому числі сухостійної 20 куб. метрів

Ознаки погіршення стану лісових насаджень виявив:

Міху Гарбат О.Т.
(посада) (підпис) (ініціали та прізвище)

5 05 2011 року
пом. л-го Мандрико В.М.
(лісничий (помічник (підпис) (ініціали та прізвище)

5 05 2011 року

Висновок інженера відділу (сектору) охорони і захисту лісу державного лісогосподарського (лісомисливського) підприємства або представника державного спеціалізованого лісозахисного підприємства щодо необхідності здійснення лісозахисних чи інших заходів з поліпшення санітарного стану лісів за результатами огляду санітарного стану лісової ділянки: Потребує СРВ

Інженер З/Л Романчук С.В.
(посада) (підпис) (ініціали та прізвище)

4 05 2011 року

ПОВІДОМЛЕННЯ
про появу ознак погіршення санітарного стану лісових насаджень

Нікотинівське
(Автономна Республіка Крим, область)

ФГ «Відродження» ІП
(паймепування власника лісів, постійного лісокористувача)

Лісництво Гарматівське урочище _____
квартал № 22 виділ № 2 ділянка № _____ площа 1.0 гектарів

Таксаційна характеристика насадження

Склад 100%, вік 10 років, бонітет 1, середній діаметр 32 сантиметрів, середня висота 24 метрів, повнота 0.8, тип лісу ВзДс, рельєф виїмистий, експозиція _____, ґрунт чорно-лісовий, підріст _____, підлісок КЧН. ГРЗ

Лісопатологічна характеристика насадження

Вид пошкодження насадження (лісова пожежа, буревій, сніголам, обледеніння, відмирання та всихання дерев, захаращеність, об'їдання шкідниками хвої/листя, наявність гусені, масовий літ метеликів, опадання хвої/листя, відлущення кори на стовбурах та інші ознаки, не характерні для нормального стану дерев) Відмирання та всихання дерев

Ступінь пошкодження, ураження: слабке (поодинокі, слабке, середнє, сильне)

Вид розподілу пошкоджених дерев: груповий (поодинокий, груповий, куртинний)

Обсяг ушкодженої деревини на 1 гектарі (окомірно) 48 куб. метрів, у тому числі сухостійної 18 куб. метрів

Ознаки погіршення стану лісових насаджень виявив:

М. М. М. (посада) [підпис] (підпис) Парнов О. П. (ініціали та прізвище)
05 05 2011 року

М. М. М. (лісничий (помічник (підпис) Макаренко В. М. (ініціали та прізвище)
лісничого)

05 05 2011 року

Висновок інженера відділу (сектору) охорони і захисту лісу державного лісогосподарського (лісомисливського) підприємства або представника державного спеціалізованого лісозахисного підприємства щодо необхідності здійснення лісозахисних чи інших заходів з поліпшення санітарного стану лісів за результатами огляду санітарного стану лісової ділянки: Потребує СРВ

Інженер З/Л (посада) [підпис] (підпис) Романчук С. В. (ініціали та прізвище)
7 05 2011 року

ПОВІДОМЛЕННЯ
про появу ознак погіршення санітарного стану лісових насаджень

Ністомисівська
(Автономна Республіка Крим, область)

ФГП «Сильчи́мевськ» А.Г.»
(найменування власника лісів, постійного лісокористувача)

Лісництво Ізюмське урочище _____
квартал № 58 виділ № 2 ділянка № 7 площа 1,0 гектарів

Таксаційна характеристика насадження

Склад БСз + бн, вік 41 років, бонітет 1, середній діаметр 20 сантиметрів, середня висота 25 метрів, повнота 0,4, тип лісу БЗгс, рельєф Рівнинний, експозиція _____, ґрунт дерново-порошисті, підріст Ббн 50%, підлісок КШЛ, ГРЗ.

Лісопатологічна характеристика насадження

Вид пошкодження насадження (лісова пожежа, буревій, сніголам, обледеніння, відмирання та всихання дерев, захаращеність, об'їдання шкідниками хвої/листя, наявність гусені, масовий літ метеликів, опадання хвої/листя, відгушення кори на стовбурах та інші ознаки, не характерні для нормального стану дерев) Відмирання та всихання дерев

Ступінь пошкодження, ураження: слабке (поодинокі, слабке, середнє, сильне)

Вид розподілу пошкоджених дерев: груповий (поодинокий, груповий, континний)

Обсяг ушкодженої деревини на 1 гектарі (окомірно) 20 куб. метрів, у тому числі сухостійної 14 куб. метрів

Ознаки погіршення стану лісових насаджень виявив:

м/мч (посада) Тришак О.В. (підпис) (ініціали та прізвище)

5 05 2011 року

м.л. 1-20 (лісничий (помічник (підпис) Макаренко В.В. (ініціали та прізвище)

5 05 2011 року

Висновок інженера відділу (сектору) охорони і захисту лісу державного лісгосподарського (лісомисливського) підприємства або представника державного спеціалізованого лісозахисного підприємства щодо необхідності здійснення лісозахисних чи інших заходів з поліпшення санітарного стану лісів за результатами огляду санітарного стану лісової ділянки: Потребує СРВ

Інженер З/Л (посада) Романчук С.В. (підпис) (ініціали та прізвище)

7 05 2011 року

ПОВІДОМЛЕННЯ
про появу ознак погіршення санітарного стану лісових насаджень

Автомерська
(Автономна Республіка Крим, область)

АТ «Євразійський А. П.»
(найменування власника лісів, постійного лісокористувача)

Лісництво Гарніївське урочище _____
квартал № 59 виділ № 4 ділянка № _____ площа 1,6 гектарів

Таксаційна характеристика насадження

Склад 2020/16 вік 28 років, бонітет 1, середній діаметр 28 сантиметрів, середня висота 24 метрів, повнота 0,6, тип лісу С3ПДс, рельєф рівнинний, експозиція _____, ґрунт сиріво-пурпур., підріст 4 кл 30с, підлісок КШ. ПРЗ.

Лісопатологічна характеристика насадження

Вид пошкодження насадження (лісова пожежа, буревій, сніголам, обледеніння, відмирання та всихання дерев, захаращеність, об'їдання шкідниками хвої/листя, наявність гусениць, масовий літ метеликів, опадання хвої/листя, відлучення кори на стовбурах та інші ознаки, не характерні для нормального стану дерев) Відмирання та всихання дерев

Ступінь пошкодження, ураження: слабке (поодинокі, слабке, середнє/сильнє)

Вид розподілу пошкоджених дерев: поодинокі (поодинокі, групові, куртинні)

Обсяг ушкодженої деревини на 1 гектарі (окомірно) 15 куб. метрів, у тому числі сухостійної 12 куб. метрів

Ознаки погіршення стану лісових насаджень виявив:

м/м/м А.В. Романчук О.В.
(посада) (підпис) (ініціали та прізвище)

6 05 2011 року
пол. 1-го М.В. Мокрицький В.М.
(лісничий (помічник (підпис) (ініціали та прізвище)
лісничого)

6 05 2011 року

Висновок інженера відділу (сектору) охорони і захисту лісу державного лісогосподарського (лісомисливського) підприємства або представника державного спеціалізованого лісозахисного підприємства щодо необхідності здійснення лісозахисних чи інших заходів з поліпшення санітарного стану лісів за результатами огляду санітарного стану лісової ділянки: Потребує СРВ

Інженер З/П Романчук С.В.
(посада) (підпис) (ініціали та прізвище)
4 05 2011 року

ПОВІДОМЛЕННЯ
про появу ознак погіршення санітарного стану лісових насаджень

Ністолівське
(Автономна Республіка Крим, область)

ФГ «Висоцьке» Л.П.»
(найменування власника лісів, постійного лісокористувача)

Лісництво Гарматівське урочище _____
квартал № 03 виділ № 10 ділянка № _____ площа 0,9 гектарів

Таксаційна характеристика насадження

Склад Б. П. С. С. С., вік 75 років, бонітет 1, середній діаметр 20 сантиметрів, середня висота 23 метрів, Б. П. С. С. повнота 0,7, тип лісу Б. П. С. С., рельєф рівнинний, експозиція _____, ґрунт дерново-підзолистий, підріст _____, підлісок куп. Р. Б. М.

Лісопатологічна характеристика насадження

Вид пошкодження насадження (лісова пожежа, буревій, сніголам, обледеніння, відмирання та всихання дерев, захаращеність, об'їдання шкідниками хвої/листя, наявність гусениць, масовий літ метеликів, опадання хвої/листя, відлущення кори на стовбурах та інші ознаки, не характерні для нормального стану дерев) вигорання аж до вивалювання дерев

Ступінь пошкодження, ураження: слабке (поодинокі, слабке, середнє/сильне)

Вид розподілу пошкоджених дерев: груповий (поодинокі, груповий)

Обсяг ушкодженої деревини на 1 гектарі (окомірно) 20 куб. метрів, у тому числі сухостійної 10 куб. метрів

Ознаки погіршення стану лісових насаджень виявив:

Р. А. С. С. (посада) _____ (підпис) _____ (ініціали та прізвище)

5 05 2014 року

П. С. С. (лісничий лісничого) _____ (помічник (підпис) _____ (ініціали та прізвище)

5 05 2014 року

Висновок інженера відділу (сектору) охорони і захисту лісу державного лісгосподарського (лісомисливського) підприємства або представника державного спеціалізованого лісозахисного підприємства щодо необхідності здійснення лісозахисних чи інших заходів з поліпшення санітарного стану лісів за результатами огляду санітарного стану лісової ділянки: Потребує СРВ

Інженер З/П _____ (посада) _____ (підпис) _____ (ініціали та прізвище)

7 05 2014 року

ПОВІДОМЛЕННЯ
про появу ознак погіршення санітарного стану лісових насаджень

Автономія
(Автономна Республіка Крим, область)

Світлана Іванівна
(найменування власника лісів, постійного лісокористувача)

Лісництво Горнобівське урочище _____
квартал № 64 виділ № 1 ділянка № _____ площа 1.4 гектарів

Таксаційна характеристика насадження

Склад Хв. ІВч, вік 25 років, бонітет 1, середній діаметр 28 сантиметрів, середня висота 28 метрів, повнота 0.7, тип лісу ІЗч ІС, рельєф рівнинний, експозиція _____, ґрунт дерново-підзолистий, підріст _____, підлісок _____

Лісопатологічна характеристика насадження

Вид пошкодження насадження (лісова пожежа, буревій, сніголам, обледеніння, відмирання та всихання дерев, захаращеність, об'їдання шкідниками хвої/листя, наявність гусені, масовий літ метеликів, опадання хвої/листя, відлупчення кори на стовбурах та інші ознаки, не характерні для нормального стану дерев) Вершківий бур

Ступінь пошкодження, ураження: слабке (поодинокі, слабке, середнє, сильне)

Вид розподілу пошкоджених дерев: груповий (поодинокий, груповий, куртинний)

Обсяг ушкодженої деревини на 1 гектарі (окомірно) 15 куб. метрів, у тому числі сухостійної 15 куб. метрів

Ознаки погіршення стану лісових насаджень виявив:

С. М. М. М. С. М. М. М.
(посада) (підпис) (ініціали та прізвище)

5 05 2021 року

П. М. М. М. С. М. М. М.
(лісничий (помічник (підпис) (ініціали та прізвище)
лісничого)

5 05 2021 року

Висновок інженера відділу (сектору) охорони і захисту лісу державного лісгосподарського (лісомисливського) підприємства або представника державного спеціалізованого лісозахисного підприємства щодо необхідності здійснення лісозахисних чи інших заходів з поліпшення санітарного стану лісів за результатами огляду санітарного стану лісової ділянки: Потребує СРВ

Інженер З/Л Романчук С.В.
(посада) (підпис) (ініціали та прізвище)

7 05 2021 року

ПОВІДОМЛЕННЯ
про появу ознак погіршення санітарного стану лісових насаджень

Митомисурське
(Автономна Республіка Крим, область)

Ольга Михайлівна А.Т.
(найменування власника лісів, постійного лісокористувача)

Лісництво Гармівське урочище _____
квартал № 08 виділ № 8 ділянка № _____ площа 1,7 гектарів

Таксаційна характеристика насадження

Склад БзБкБз вік 20 років, бонітет 2, середній діаметр 30 сантиметрів, середня висота 24 метрів, повнота 0,8, тип лісу БзБкБз, рельєф рівнинний, експозиція _____, ґрунт дерново-підзолистий, підріст _____, підлісок Р.Н. КУН

Лісопатологічна характеристика насадження

Вид пошкодження насадження (лісова пожежа, буревій, сніголам, обледеніння, відмирання та всихання дерев, захаращеність, об'їдання шкідниками хвої/листя, наявність гусени, масовий літ метеликів, опадання хвої/листя, відлучення кори на стовбурах та інші ознаки, не характерні для нормального стану дерев) Відмирання та всихання дерев.

Ступінь пошкодження, ураження: слабке (поодинокі, слабке)
середнє, сильне)

Вид розподілу пошкоджених дерев: поодинокі (поодинокий, груповий)
гуртовий)

Обсяг ушкодженої деревини на 1 гектарі (окомірно) 18 куб. метрів, у тому числі сухостійної 15 куб. метрів

Ознаки погіршення стану лісових насаджень виявив:

М.Р.Р. Гармівське Бачук С.М.
(посада) (підпис) (ініціали та прізвище)

5 05 2011 року

М.Р.Р. Гармівське Макаренко В.М.
(лісничий) (помічник (підпис)) (ініціали та прізвище)

5 05 2011 року

Висновок інженера відділу (сектору) охорони і захисту лісу державного лісгосподарського (лісомисливського) підприємства або представника державного спеціалізованого лісозахисного підприємства щодо необхідності здійснення лісозахисних чи інших заходів з поліпшення санітарного стану лісів за результатами огляду санітарного стану лісової ділянки: Потребує СРВ

Інженер З/Л Романчук С.В.
(посада) (підпис) (ініціали та прізвище)

4 05 2011 року

ПОВІДОМЛЕННЯ
про появу ознак погіршення санітарного стану лісових насаджень

Митомуське
(Автономна Республіка Крим, область)

С.В. Кіміньчєвич Л.Б.
(найменування власника лісів, постійного лісокористувача)

Лісництво Гартівське урочище _____
квартал № 64 виділ № 31 ділянка № _____ площа 2.3 гектарів

Таксаційна характеристика насадження

Склад Бук вік 40 років, бонітет 2, середній діаметр 28 сантиметрів, середня висота 24 метрів, повнота 98, тип лісу Супр, рельєф рівнинний, експозиція _____, ґрунт дерново-підзолистий, підріст _____, підлісок ВРП, КУ.

Лісопатологічна характеристика насадження

Вид пошкодження насадження (лісова пожежа, буревій, сніголам, обледеніння, відмирання та всихання дерев, захаращеність, об'їдання шкідниками хвої/листя, наявність гусениць, масовий літ метеликів, опадання хвої/листя, відлучення кори на стовбурах та інші ознаки, не характерні для нормального стану дерев) Відмирання та всихання дерев

Ступінь пошкодження, ураження: слабке (поодинокі, слабке, середнє, сильне)

Вид розподілу пошкоджених дерев: поодинокі (поодинокий, груповий, куртинний)

Обсяг ушкодженої деревини на 1 гектарі (окомірно) 15 куб. метрів, у тому числі сухостійної 12 куб. метрів

Ознаки погіршення стану лісових насаджень виявив:

Митомуське С.В. Бачиш С.М.
(посада) (підпис) (ініціали та прізвище)

5 05 2011 року

Митомуське Митомуське Макаренко В.М.
(лісничий) (помічник) (підпис) (ініціали та прізвище)

5 05 2011 року

Висновок інженера відділу (сектору) охорони і захисту лісу державного лісогосподарського (лісомисливського) підприємства або представника державного спеціалізованого лісозахисного підприємства щодо необхідності здійснення лісозахисних чи інших заходів з поліпшення санітарного стану лісів за результатами огляду санітарного стану лісової ділянки: Потребує СРВ

Інженер З/Л Романчук С.В.
(посада) (підпис) (ініціали та прізвище)

7 05 2011 року

ПОВІДОМЛЕННЯ
про появу ознак погіршення санітарного стану лісових насаджень

Нікопольське
(Автономна Республіка Крим, область)
ФГ «Вільчинецьке Л.Г.»
(наймснування власника лісів, постійного лісокористувача)

Лісництво Гайворонське урочище _____
квартал № 142 виділ № 42 ділянка № _____ площа 5.0 гектарів

Таксаційна характеристика насадження

Склад досз, вік 57 років, бонітет 1А середній діаметр 28 сантиметрів, середня висота 22 метрів, повнота 0.7, тип лісу Віше, рельєф рівнинний, експозиція _____, ґрунт дерново-підзолистий, підріст _____, підлісок _____

Лісопатологічна характеристика насадження

Вид пошкодження насадження (лісова пожежа, буревій, сніголам, обледеніння, відмирання та всихання дерев, захаращеність, об'їдання шкідниками хвої/листя, наявність гусениць, масовий літ метеликів, опадання хвої/листя, відлущення кори на стовбурах та інші ознаки, не характерні для нормального стану дерев) Відмирання та всихання дерев

Ступінь пошкодження, ураження: слабке (поодинокі, слабке, середнє, сильне)

Вид розподілу пошкоджених дерев: груповий (поодинокий, груповий, частинний)

Обсяг ушкодженої деревини на 1 гектарі (окомірно) 16 куб. метрів, у тому числі сухостійної 14 куб. метрів

Ознаки погіршення стану лісових насаджень виявив:

ст.мрн. _____ А.В. _____ Фрош А.В.
(посада) (підпис) (ініціали та прізвище)
8 05 2021 року

мрн. 1-го _____ М.В.С. _____ Макаренко В.М.
(лісничий (помічник лісничого) (підпис) (ініціали та прізвище)
8 05 2021 року

Висновок інженера відділу (сектору) охорони і захисту лісу державного лісгосподарського (лісомисливського) підприємства або представника державного спеціалізованого лісозахисного підприємства щодо необхідності здійснення лісозахисних чи інших заходів з поліпшення санітарного стану лісів за результатами огляду санітарного стану лісової ділянки: Потребує СРВ

Інженер З.П. _____ Романчук С.В.
(посада) (підпис) (ініціали та прізвище)
7 05 2021 року

ПОВІДОМЛЕННЯ
про появу ознак погіршення санітарного стану лісових насаджень

Ністанирська
(Автономна Республіка Крим, область)

ФГП "Вільчачівське ЛП"
(найменування власника лісів, постійного лісокористувача)

Лісництво Боготувське урочище _____
квартал № 14 виділ № 36 ділянка № _____ площа 4.2 гектарів

Таксаційна характеристика насадження

Склад Бел+Г, вік 55 років, бонітет 1, середній діаметр 24 сантиметрів, середня висота 27 метрів, повнота 0.4, тип лісу БЗД, рельєф рівнинний, експозиція _____, ґрунт фрешово-підзолистий, підріст _____, підлісок _____

Лісопатологічна характеристика насадження

Вид пошкодження насадження (лісова пожежа, буревій, сніголам, обледеніння, відмирання та всихання дерев, захаращеність, об'їдання шкідниками хвої/листя, наявність гусениць, масовий літ метеликів, опадання хвої/листя, відлущення кори на стовбурах та інші ознаки, не характерні для нормального стану дерев) Висихання та відмирання дерев

Ступінь пошкодження, ураження: мабже (поодинокі, слабкі, середні, сильні)

Вид розподілу пошкоджених дерев: груповий (поодинокий, груповий, груповий)

Обсяг ушкодженої деревини на 1 гектарі (окомірно): 15 куб. метрів, у тому числі сухостійної 12 куб. метрів

Ознаки погіршення стану лісових насаджень виявив:

О. М. М. М. _____ Борис А. П.
(посада) (підпис) (ініціали та прізвище)

5 05 2011 року

Пом. Л. М. _____ Макаренко В. М.
(лісничий (помічник лісничого) (підпис) (ініціали та прізвище)

5 05 2011 року

Висновок інженера відділу (сектору) охорони і захисту лісу державного лісгосподарського (лісомисливського) підприємства або представника державного спеціалізованого лісозахисного підприємства щодо необхідності здійснення лісозахисних чи інших заходів з поліпшення санітарного стану лісів за результатами огляду санітарного стану лісової ділянки: Потребує СРВ

Інженер З/Л _____ Романчук С. В.
(посада) (підпис) (ініціали та прізвище)

12 05 2011 року

ПОВІДОМЛЕННЯ
про появу ознак погіршення санітарного стану лісових насаджень

Іллісто-мусевка
(Автономна Республіка Крим, область)

ФГБ «Висоцький с/пк»
(найменування власника лісів, постійного лісокористувача)

Лісництво Іллісто-мусевка урочище _____
квартал № 104 виділ № 4 ділянка № _____ площа 0,2 гектарів

Таксаційна характеристика насаджень

Склад Ябл + Сх, вік 35 років, бонітет 3, середній діаметр 12 сантиметрів, середня висота 12 метрів, повнота 0,8, тип лісу В70с, рельєф рівнинний, експозиція _____, ґрунт дерново-підзолистий, підріст _____, підлісок _____

Лісопатологічна характеристика насаджень

Вид пошкодження насаджень (лісова пожежа, буревій, сніголам, обледеніння, відмирання та всихання дерев, захаращеність, об'їдання шкідниками хвої/листя, наявність гусениць, масовий літ метеликів, опадання хвої/листя, відлущення кори на стовбурах та інші ознаки, не характерні для нормального стану дерев) Висихання та захаращення дерев

Ступінь пошкодження, ураження: сильне (поодинокі, слабке, середнє, сильне)

Вид розподілу пошкоджених дерев: курчачий (поодинокий, груповий)

Обсяг ушкодженої деревини на 1 гектарі (окомірно) 26 куб. метрів, у тому числі сухостійної 20 куб. метрів

Ознаки погіршення стану лісових насаджень виявив:

С. Курієв [підпис] Розувко А. А.
(посада) (підпис) (ініціали та прізвище)

5 05 2011 року
пол. 1-20 [підпис] Макаренко В. М.
(лісничий (помічник (підпис) (ініціали та прізвище)
лісничого)

5 05 2011 року

Висновок інженера відділу (сектору) охорони і захисту лісу державного лісогосподарського (лісомисливського) підприємства або представника державного спеціалізованого лісозахисного підприємства щодо необхідності здійснення лісозахисних чи інших заходів з поліпшення санітарного стану лісів за результатами огляду санітарного стану лісової ділянки: Потребує СРВ

Інженер З/Л [підпис] Романчук С. В.
(посада) (підпис) (ініціали та прізвище)

4 05 2011 року

ПОВІДОМЛЕННЯ
про появу ознак погіршення санітарного стану лісових насаджень

Митомудрове
(Автономна Республіка Крим, область)

В.В. Вильчичев А.П.

(найменування власника лісів, постійного лісокористувача)

Лісництво Гутинське урочище _____
квартал № 45 виділ № 9 ділянка № _____ площа 2,2 гектарів

Таксаційна характеристика насадження

Склад 93154, вік 40 років, бонітет 1, середній діаметр 24 сантиметрів, середня висота 20 метрів, повнота 98, тип лісу В49е, рельєф рівнинний, експозиція _____, ґрунт деревно-пороховий, підріст _____, підлісок _____

Лісопатологічна характеристика насадження

Вид пошкодження насадження (лісова пожежа, буревій, сніголам, обледеніння, відмирання та всихання дерев, захаращеність, об'їдання шкідниками хвої/листя, наявність гусені, масовий літ метеликів, опадання хвої/листя, відлущення кори на стовбурах та інші ознаки, не характерні для нормального стану дерев) Відмирання та захаращення верхівкової крони

Ступінь пошкодження, ураження: слабке (поодинокі, слабке, середнє, сильне)

Вид розподілу пошкоджених дерев: груповий (поодинокий, груповий, куртинний)

Обсяг ушкодженої деревини на 1 гектарі (окомірно) 16 куб. метрів, у тому числі сухостійної 15 куб. метрів

Ознаки погіршення стану лісових насаджень виявив:

В.В. Вильчичев В.В. Вильчичев В.В. Вильчичев
(посада) (підпис) (ініціали та прізвище)

В.В. Вильчичев В.В. Вильчичев В.В. Вильчичев
пер. 1-го. (лісничий (помічник (підпис) (ініціали та прізвище)
лісничого)

В.В. Вильчичев В.В. Вильчичев В.В. Вильчичев
В.В. Вильчичев В.В. Вильчичев В.В. Вильчичев
року року року

Висновок інженера відділу (сектору) охорони і захисту лісу державного лісогосподарського (лісомисливського) підприємства або представника державного спеціалізованого лісозахисного підприємства щодо необхідності здійснення лісозахисних чи інших заходів з поліпшення санітарного стану лісів за результатами огляду санітарного стану лісової ділянки: Потребує СРВ

Інженер З/Л Романчук С.В.
(посада) (підпис) (ініціали та прізвище)
В.В. Вильчичев В.В. Вильчичев В.В. Вильчичев
року року року

ПОВІДОМЛЕННЯ
про появу ознак погіршення санітарного стану лісових насаджень

Историческая

(Автономна Республіка Крим, область)

с/т. Виноградное 1-й

(найменування власника лісів, постійного лісокористувача)

Лісництво Гарматівська урочище _____
квартал № 28 виділ № 4 ділянка № _____ площа 5,1 гектарів

Таксаційна характеристика насадження

Склад 35% дуб, 25% бук, 40% сосна, вік 40 років, бонітет 2, середній діаметр 28 сантиметрів, середня висота 24 метрів, 30% + 6% повнота 0,5, тип лісу С3, 4СА, рельєф Рівнинний, експозиція _____, ґрунт дерново-підзолистий, підріст 4-5 кл. дуб, підлісок Ряш. кущ. прр.

Лісопатологічна характеристика насадження

Вид пошкодження насадження (лісова пожежа, буревій, сніголам, обледеніння, відмирання та всихання дерев, захаращеність, об'їдання шкідниками хвої/листя, наявність гусені, масовий літ мстеликів, опадання хвої/листя, відлущення кори на стовбурах та інші ознаки, не характерні для нормального стану дерев) Підтопки, стовбураві гнилі, огнелісна
вигорання та висихання дерев

Ступінь пошкодження, ураження: середній (поодинокі, слабкі, середні, сильні)

Вид розподілу пошкоджених дерев: поодинокі (поодинокий, груповий, куртинний)

Обсяг ушкодженої деревини на 1 гектарі (окомірно) 22 куб. метрів, у тому числі сухостійної 18 куб. метрів

Ознаки погіршення стану лісових насаджень виявив:

м/пч ГР Виноград А.А.
(посада) (підпис) (ініціали та прізвище)

5 05 2011 року
п.ч. А.А. Маслов В.М.
(лісничий (помічник (підпис) (ініціали та прізвище)
лісничого)

5 05 2011 року

Висновок інженера відділу (сектору) охорони і захисту лісу державного лісгосподарського (лісомисливського) підприємства або представника державного спеціалізованого лісозахисного підприємства щодо необхідності здійснення лісозахисних чи інших заходів з поліпшення санітарного стану лісів за результатами огляду санітарного стану лісової ділянки: Потребує СРВ

Інженер З/П Романчук С.В.
(посада) (підпис) (ініціали та прізвище)
7 05 2011 року

ПОВІДОМЛЕННЯ
про появу ознак погіршення санітарного стану лісових насаджень

Автономна Республіка Крим, область

ОП "Виноградський ЛП" (найменування власника лісів, постійного лісокористувача)

Лісництво Горнобівське урочище _____
квартал № 48 виділ № 8 ділянка № _____ площа 4.5 гектарів

Таксаційна характеристика насадження

Склад Бук, дуб, сосна, вік 45 років, бонітет 1, середній діаметр 32 сантиметрів, середня висота 26 метрів, повнота 0.4, тип лісу В3АА, рельєф гірський, експозиція _____, ґрунт дерново-підзолистий, підріст бук, дуб, підлісок Р.ч. К.ч.

Лісопатологічна характеристика насадження

Вид пошкодження насадження (лісова пожежа, буревій, сніголам, обледеніння, відмирання та всихання дерев, захаращеність, об'їдання шкідниками хвої/листя, наявність гусениць, масовий літ метеликів, опадання хвої/листя, відщипування кори на стовбурах та інші ознаки, не характерні для нормального стану дерев) відмирання окремих дерев

Ступінь пошкодження, ураження: слабке (поодинокі, слабкі, середні, сильні)

Вид розподілу пошкоджених дерев: поодинокі (поодинокі, групові, курчава)

Обсяг ушкодженої деревини на 1 гектарі (окомірно) 14 куб. метрів, у тому числі сухостійної 12 куб. метрів

Ознаки погіршення стану лісових насаджень виявив:

М.П.Ч. (посада) Р.Ч. (підпис) Вушко А.А. (ініціали та прізвище)

В 05 2011 року Масаренко В.М. (ініціали та прізвище)
п.ч. А.Ч. (лісничий лісничого) (помічник (підпис))

В 05 2011 року

Висновок інженера відділу (сектору) охорони і захисту лісу державного лісгосподарського (лісомисливського) підприємства або представника державного спеціалізованого лісозахисного підприємства щодо необхідності здійснення лісозахисних чи інших заходів з поліпшення санітарного стану лісів за результатами огляду санітарного стану лісової ділянки: Потребує СРВ

Інженер З/Л (посада) Р.Ч. (підпис) Романчук С.В. (ініціали та прізвище)
4 05 2011 року

ПОВІДОМЛЕННЯ
про появу ознак погіршення санітарного стану лісових насаджень

Містошурови
(Автономна Республіка Крим, область)

ФГ «Агролісництво А.С.»
(найменування власника лісів, постійного лісокористувача)

Лісництво Тарнавецьке урочище _____
квартал № 129 виділ № 19 ділянка № _____ площа 2.4 гектарів

Таксаційна характеристика насадження

Склад Б. пих. 25%, вік 42 років, бонітет 1А, середній діаметр 24 сантиметрів, середня висота 20 метрів, щільність 0.7, тип лісу 03 пхс, рельєф рівнинний, експозиція _____, ґрунт дерново-підзолистий, підріст _____, підлісок кшп, грз

Лісопатологічна характеристика насадження

Вид пошкодження насадження (лісова пожежа, буревій, сніголам, обледеніння, відмирання та всихання дерев, захаращеність, об'їдання шкідниками хвої/листя, наявність гусениць, масовий літ метеликів, опадання хвої/листя, відлущення кори на стовбурах та інші ознаки, не характерні для нормального стану дерев) Відмирання та всихання дерев

Ступінь пошкодження, ураження: слабке (поодинокі, слабке, середня, сильна)

Вид розподілу пошкоджених дерев: поодинокі (поодинокі, групові, куртинні)

Обсяг ушкодженої деревини на 1 гектарі (окомірно) 16 куб. метрів, у тому числі сухостійної 14 куб. метрів

Ознаки погіршення стану лісових насаджень виявив:

Мургу В.В. Вурько А.А.
(посада) (підпис) (ініціали та прізвище)

5 05 2011 року
пом. А.С. Макрешко В.М.
(лісничий (помічник лісничого) (підпис) (ініціали та прізвище)

5 05 2011 року

Висновок інженера відділу (сектору) охорони і захисту лісу державного лісогосподарського (лісомисливського) підприємства або представника державного спеціалізованого лісозахисного підприємства щодо необхідності здійснення лісозахисних чи інших заходів з поліпшення санітарного стану лісів за результатами огляду санітарного стану лісової ділянки: Потребує СРВ

Інженер З/Л Романчук С.В.
(посада) (підпис) (ініціали та прізвище)

4 05 2011 року

ПОВІДОМЛЕННЯ
про появу ознак погіршення санітарного стану лісових насаджень

Нестоминське
(Автономна Республіка Крим, область)

ОТН "Лісове господарство" п.г.т.
(найменування власника лісів, постійного лісокористувача)

Лісництво Тарханкутський урочище _____
квартал № 6 виділ № 40 ділянка № _____ площа 1.8 гектарів

Таксаційна характеристика насадження

Склад 90% Б.п., вік 40 років, бонітет 1, середній діаметр 32 сантиметрів, середня висота 26 метрів, повнота 0.7, тип лісу Б.п.СА, рельєф рівнинний, експозиція _____, ґрунт деревно-лісовий, підріст _____, підлісок Р.Н., К.У.

Лісопатологічна характеристика насадження

Вид пошкодження насадження (лісова пожежа, буревій, сніголам, обледеніння, відмирання та всихання дерев, захаращеність, об'їдання шкідниками хвої/листя, наявність гусені, масовий літ метеликів, опадання хвої/листя, відлущення кори на стовбурах та інші ознаки, не характерні для нормального стану дерев) Відмирання та фізичне зруйнування

Ступінь пошкодження, ураження: середнє (поодинокі, слабке, середнє, сильне)

Вид розподілу пошкоджених дерев: куртинний (поодинокий, груповий, куртинний)

Обсяг ушкодженої деревини на 1 гектарі (окомірно) 20 куб. метрів, у тому числі сухостійної 19 куб. метрів

Ознаки погіршення стану лісових насаджень виявив:

М.П.У. С.П. Михайченко І.С.
(посада) (підпис) (ініціали та прізвище)

22.12.2019 року М.П.У. Макаренко В.М.
пос. п.г.т. (лісничий) (помічник лісничого) (підпис) (ініціали та прізвище)

22.12.2019 року

Висновок інженера відділу (сектору) охорони і захисту лісу державного лісогосподарського (лісомисливського) підприємства або представника державного спеціалізованого лісозахисного підприємства щодо необхідності здійснення лісозахисних чи інших заходів з поліпшення санітарного стану лісів за результатами огляду санітарного стану лісової ділянки: Потребує СРВ

Інженер З/Л С.П. Романчук С.В.
(посада) (підпис) (ініціали та прізвище)

24.12.2020 року

ПОВІДОМЛЕННЯ
про появу ознак погіршення санітарного стану лісових насаджень

Містомирське
(Автономна Республіка Крим, область)

М. Сидоренко І.Г.
(найменування власника лісів, постійного лісокористувача)

Лісництво Гартівське урочище _____
квартал № 12 виділ № 30 ділянка № 1 площа 2,2 гектарів

Таксаційна характеристика насаджень

Склад Б.Б. вік 66 років, бонітет 1А, середній діаметр 28 сантиметрів, середня висота 26 метрів, повнота 98, тип лісу БЗДС, рельєф рівнинний, експозиція _____, ґрунт дерев.-підстиглі, підріст _____, підлісок КШ ГРЗ

Лісопатологічна характеристика насаджень

Вид пошкодження насаджень (лісова пожежа, буревій, сніголам, обледеніння, відмирання та всихання дерев, захаращеність, об'їдання шкідниками хвої/листя, наявність гусені, масовий літ метеликів, опадання хвої/листя, відлущення кори на стовбурах та інші ознаки, не характерні для нормального стану дерев) Відмирання та захаращення дерев

Ступінь пошкодження, ураження: слабке (поодинокі, слабке, середнє, сильне)

Вид розподілу пошкоджених дерев: поодинокі (поодинокі, груповий, куртинний)

Обсяг ушкодженої деревини на 1 гектарі (окомірно) 30 куб. метрів, у тому числі сухостійної 27 куб. метрів

Ознаки погіршення стану лісових насаджень виявив:

М.Г.С. В.В. Білий В.В.
(посада) (підпис) (ініціали та прізвище)

28 12 2020 року М.Г.С. Макаренко В.М.
(лісничий) (помічник (підпис) (ініціали та прізвище)
лісничого)

28 12 2020 року

Висновок інженера відділу (сектору) охорони і захисту лісу державного лісогосподарського (лісомисливського) підприємства або представника державного спеціалізованого лісозахисного підприємства щодо необхідності здійснення лісозахисних чи інших заходів з поліпшення санітарного стану лісів за результатами огляду санітарного стану лісової ділянки: Потребує СРВ

Інженер З/Л Романчук С.В.
(посада) (підпис) (ініціали та прізвище)

30 12 2020 року

ПОВІДОМЛЕННЯ
про появу ознак погіршення санітарного стану лісових насаджень

Місташирине
(Автономна Республіка Крим, область)

ФПА Бугайчак І.І.
(найменування власника лісів, постійного лісокористувача)

Лісництво Тарханівське урочище _____
квартал № 31 виділ № 17 ділянка № _____ площа 12 гектарів

Таксаційна характеристика насадження

Склад 2330 вік 54 років, бонітет 10, середній діаметр 24 сантиметрів, середня висота 23 метрів, повнота 06, тип лісу С2 Г4 С, рельєф рівнинний експозиція _____, ґрунт чорнозем, підріст _____, підлісок _____

Лісопатологічна характеристика насадження

Вид пошкодження насадження (лісова пожежа, буревій, сніголам, обледеніння, відмирання та всихання дерев, захаращеність, об'їдання шкідниками хвої/листя, наявність гусені, масовий літ метеликів, опадання хвої/листя, відлущення кори на стовбурах та інші ознаки, не характерні для нормального стану дерев) Відмирання та захаращеність дерев

Ступінь пошкодження, ураження: середнє (поодинокі, слабкі, середні, сильні)

Вид розподілу пошкоджених дерев: куртинний (поодинокий, груповий, куртинний)

Обсяг ушкодженої деревини на 1 гектарі (окомірно) 12 куб. метрів, у тому числі сухостійної 10 куб. метрів

Ознаки погіршення стану лісових насаджень виявив:

Місташирине Коваль А.І.
(посада) (підпис) (ініціали та прізвище)

18 12 2020 року

Місташирине Михайленко В.І.
(лісничий) (помічник (підпис)) (ініціали та прізвище)

18 12 2020 року

Висновок інженера відділу (сектору) охорони і захисту лісу державного лісгосподарського (лісомисливського) підприємства або представника державного спеціалізованого лісозахисного підприємства щодо необхідності здійснення лісозахисних чи інших заходів з поліпшення санітарного стану лісів за результатами огляду санітарного стану лісової ділянки: Потребує СРВ

Інженер З.Л. Романчук С.В.
(посада) (підпис) (ініціали та прізвище)

30 12 2020 року

ПОВІДОМЛЕННЯ
про появу ознак погіршення санітарного стану лісових насаджень

Місто Сімферополь
(Автономна Республіка Крим, область)

Об'єкт лісових насаджень І.С.
(найменування власника лісів, постійного лісокористувача)

Лісництво Сімферопольське урочище _____
квартал № 28 виділ № 18 ділянка № _____ площа 2.4 гектарів

Таксаційна характеристика насадження

Склад Білої сосни вік 56 років, бонітет 1, середній діаметр 26 сантиметрів, середня висота 21 метрів, повнота 0.7, тип лісу ВУОС, рельєф рівнинний, експозиція _____, ґрунт дерново-підзолистий, підріст _____, підлісок КШП, ГРЗ.

Лісопатологічна характеристика насадження

Вид пошкодження насадження (лісова пожежа, буревій, сніголам, обледеніння, відмирання та всихання дерев, захаращеність, об'їдання шкідниками хвої/листя, наявність гусені, масовий літ метеликів, опадання хвої/листя, відлущення кори на стовбурах та інші ознаки, не характерні для нормального стану дерев) Відмирання та всихання дерев

Ступінь пошкодження, ураження: середнє (поодинокі, слабкі, середні, сильні)

Вид розподілу пошкоджених дерев: куртинний (поодинокий, груповий, куртинний)

Обсяг ушкодженої деревини на 1 гектарі (окомірно) 18 куб. метрів, у тому числі сухостійної 16 куб. метрів

Ознаки погіршення стану лісових насаджень виявив:

Місцевий (посада) Біло (підпис) Білий В.В. (ініціали та прізвище)

28 12 2020 року (лісничий (помічник (підпис) Максименко В.М. (ініціали та прізвище)
посади лісничого)

28 12 2020 року

Висновок інженера відділу (сектору) охорони і захисту лісу державного лісгосподарського (лісомисливського) підприємства або представника державного спеціалізованого лісозахисного підприємства щодо необхідності здійснення лісозахисних чи інших заходів з поліпшення санітарного стану лісів за результатами огляду санітарного стану лісової ділянки: Потребує СРВ

Інженер З/Л (посада) Романчук С.В. (підпис) (ініціали та прізвище)
30 12 2020 року

ПОВІДОМЛЕННЯ
про появу ознак погіршення санітарного стану лісових насаджень

Автономна Республіка Крим, область

ФГП "Кіровоградський лісгосп"
(найменування власника лісів, постійного лісокористувача)

Лісництво Тарнаволинське урочище _____
квартал № 32 виділ № 53 ділянка № _____ площа 9.6 гектарів

Таксаційна характеристика насадження

Склад 45/15/4, вік 65 років, бонітет ІІ, середній діаметр 32 сантиметрів, середня висота 27 метрів, повнота 0.7, тип лісу В3С, рельєф рівнинний, експозиція _____, ґрунт деревинно-підзолистий, підріст _____, підлісок Р.І.Н.

Лісопатологічна характеристика насадження

Вид пошкодження насадження (лісова пожежа, буревій, сніголам, обледеніння, відмирання та всихання дерев, захаращеність, об'їдання шкідниками хвої/листя, наявність гусені, масовий літ метеликів, опадання хвої/листя, відлущення кори на стовбурах та інші ознаки, не характерні для нормального стану дерев) Відмирання та всихання дерев

Ступінь пошкодження, ураження: середнє (поодинокі, слабке, середнє, сильне)

Вид розподілу пошкоджених дерев: куртинний (поодинокий, груповий, куртинний)

Обсяг пошкодженої деревини на 1 гектарі (окомірно) 15 куб. метрів, у тому числі сухостійної 12 куб. метрів

Ознаки погіршення стану лісових насаджень виявив:

М.І.І. М.І.І. Коваленко А.І.
(посада) (підпис) (ініціали та прізвище)

28.12 2020 року

М.І.І. М.І.І. Макаренко В.М.
(лісничий (помічник (підпис) (ініціали та прізвище)
лісничого)

28.12 2020 року

Висновок інженера відділу (сектору) охорони і захисту лісу державного лісгосподарського (лісомисливського) підприємства або представника державного спеціалізованого лісозахисного підприємства щодо необхідності здійснення лісозахисних чи інших заходів з поліпшення санітарного стану лісів за результатами огляду санітарного стану лісової ділянки: Потребує СРВ

Інженер З/Л Романчук С.В.
(посада) (підпис) (ініціали та прізвище)

30.12 2020 року

ПОВІДОМЛЕННЯ
про появу ознак погіршення санітарного стану лісових насаджень

Нітомирська
(Автономна Республіка Крим, область)

ВТ. Вилоченський Р.С.
(найменування власника лісів, постійного лісокористувача)

Лісництво Тарнаївське урочище _____
квартал № 380 виділ № 30 ділянка № _____ площа 2,5 гектарів

Таксаційна характеристика насадження

Склад БС 4Б + В вік 7,5 років, бонітет 1, середній діаметр 30 сантиметрів, середня висота 26 метрів, повнота 0,5, тип лісу БС 90С, рельєф рівнинний, експозиція _____, ґрунт фумб.-мудрякст., підріст _____, підлісок _____

Лісопатологічна характеристика насадження

Вид пошкодження насадження (лісова пожежа, буревій, сніголам, обледеніння, відмирання та всихання дерев, захаращеність, об'їдання шкідниками хвої/листя, наявність гусені, масовий літ метеликів, опадання хвої/листя, відлущення кори на стовбурах та інші ознаки, не характерні для нормального стану дерев) Вирайковий хвороб.
Виривання та вижачення дерев

Ступінь пошкодження, ураження: середнє (поодинокі, слабке, середнє, сильне)

Вид розподілу пошкоджених дерев: куртинний (поодинокий, груповий, куртинний)

Обсяг ушкодженої деревини на 1 гектарі (окомірно) 12 куб. метрів, у тому числі сухостійної 10 куб. метрів

Ознаки погіршення стану лісових насаджень виявив:

<u>Меріну</u> (посада)	<u>В.В.</u> (підпис)	<u>Бичко В.В.</u> (ініціали та прізвище)
<u>24 12</u> 20 <u>12</u> року		
<u>пом. 1.72</u> (лісничий лісничого)	<u>Меріну</u> (помічник (підпис))	<u>Макаренко В.М.</u> (ініціали та прізвище)
<u>24 12</u> 20 <u>12</u> року		

Висновок інженера відділу (сектору) охорони і захисту лісу державного лісгосподарського (лісомисливського) підприємства або представника державного спеціалізованого лісозахисного підприємства щодо необхідності здійснення лісозахисних чи інших заходів з поліпшення санітарного стану лісів за результатами огляду санітарного стану лісової ділянки: Потребує СРВ

<u>Інженер З/Л</u> (посада)	<u>Романчук С.В.</u> (підпис)	<u>Романчук С.В.</u> (ініціали та прізвище)
<u>28 12</u> 20 <u>20</u> року		

ПОВІДОМЛЕННЯ
про появу ознак погіршення санітарного стану лісових насаджень

Митомирська
(Автономна Республіка Крим, область)

СПТ, Голубчиківський Л.Г.
(найменування власника лісів, постійного лісокористувача)

Лісництво Гартівське урочище _____
квартал № 51 виділ № 3.7 ділянка № _____ площа 5.2 гектарів

Таксаційна характеристика насадження

Склад 74364, вік 45 років, бонітет 1, середній діаметр 28 сантиметрів, середня висота 23 метрів, повнота 0.7, тип лісу В300, рельєф рівнинний, експозиція _____, ґрунт дерев. опилки, підріст _____, підлісок КУЛ, РДН, ПРЗ.

Лісопатологічна характеристика насадження

Вид пошкодження насадження (лісова пожежа, буревій, сніголам, обледеніння, відмирання та всихання дерев, захаращеність, об'їдання шкідниками хвої/листя, наявність гусені, масовий літ метеликів, опадання хвої/листя, відлущення кори на стовбурах та інші ознаки, не характерні для нормального стану дерев) Відхилення від норми

Ступінь пошкодження, ураження: середнє (поодинокі, слабке, середнє, сильне)

Вид розподілу пошкоджених дерев: куртинний (поодинокий, груповий, куртинний)

Обсяг ушкодженої деревини на 1 гектарі (окомірно) 18 куб. метрів, у тому числі сухостійної 15 куб. метрів

Ознаки погіршення стану лісових насаджень виявив:

Митомирська В.В.
(посада) (підпис) (ініціали та прізвище)

24 12 2020 року

Митомирська В.В.
(лісничий (помічник (підпис) (ініціали та прізвище)

24 12 2020 року

Висновок інженера відділу (сектору) охорони і захисту лісу державного лісогосподарського (лісомисливського) підприємства або представника державного спеціалізованого лісозахисного підприємства щодо необхідності здійснення лісозахисних чи інших заходів з поліпшення санітарного стану лісів за результатами огляду санітарного стану лісової ділянки: Потребує СРВ

Романчук С.В.
(посада) (підпис) (ініціали та прізвище)

28 12 2020 року

ПОВІДОМЛЕННЯ
про появу ознак погіршення санітарного стану лісових насаджень

Місто-ремі
(Автономна Республіка Крим, область)

ОТТ. "Відродження" А.С.
(найменування власника лісів, постійного лісокористувача)

Лісництво Горно-Кіровоградське урочище _____
квартал № 53 виділ № 38 ділянка № _____ площа 0,9 гектарів

Таксаційна характеристика насадження

Склад Бук, вік 71 років, бонітет 1, середній діаметр 32 сантиметрів, середня висота 24 метрів, повнота 0,5, тип лісу СЗРД, рельєф рівнинний, експозиція _____, ґрунт дерново-підзолистий, підріст _____, підлісок КД.

Лісопатологічна характеристика насадження

Вид пошкодження насадження (лісова пожежа, буревій, сніголам, обледеніння, відмирання та всихання дерев, захаращеність, об'їдання шкідниками хвої/листя, наявність гусені, масовий літ метеликів, опадання хвої/листя, відлущення кори на стовбурах та інші ознаки, не характерні для нормального стану дерев) Вегетативний коротг

Ступінь пошкодження, ураження: середнє-сильне (поодинокі, слабке, середнє, сильне)

Вид розподілу пошкоджених дерев: куртинний (поодинокі, груповий, куртинний)

Обсяг ушкодженої деревини на 1 гектарі (окомірно) 63 куб. метрів, у тому числі сухостійної 55 куб. метрів

Ознаки погіршення стану лісових насаджень виявив:

м/л/у В.П. Таров О.Г.
(посада) (підпис) (ініціали та прізвище)

5 01 2021 року
пом. л.го. М.В. Макарецько В.М.
(лісничий (помічник (підпис) (ініціали та прізвище)
лісничого)

5 01 2021 року

Висновок інженера відділу (сектору) охорони і захисту лісу державного лісгосподарського (лісомисливського) підприємства або представника державного спеціалізованого лісозахисного підприємства щодо необхідності здійснення лісозахисних чи інших заходів з поліпшення санітарного стану лісів за результатами огляду санітарного стану лісової ділянки: Потребує СРВ

Інженер З/Л Романчук С.В.
(посада) (підпис) (ініціали та прізвище)

6 01 2021 року

ПОВІДОМЛЕННЯ
про появу ознак погіршення санітарного стану лісових насаджень

Автономна Республіка Крим, область

С.П. Власович
(найменування власника лісів, постійного лісокористувача)

Лісництво Тарнагове урочище _____
квартал № 54 виділ № 11 ділянка № 1 площа 1.6 гектарів

Таксаційна характеристика насадження

Склад Бук, вік 20 років, бонітет 1, середній діаметр 22 сантиметрів, середня висота 24 метрів, повнота 0.8, тип лісу В4000, рельєф рівнинний, експозиція _____, ґрунт дерново-підзолистий, підріст _____, підлісок Куп. ТРЗ.

Лісопатологічна характеристика насадження

Вид пошкодження насадження (лісова пожежа, буревій, сніголам, обледеніння, відмирання та всихання дерев, захаращеність, об'їдання шкідниками хвої/листя, наявність гусені, масовий літ метеликів, опадання хвої/листя, відлущення кори на стовбурах та інші ознаки, не характерні для нормального стану дерев) Відмирання та буревій

Ступінь пошкодження, ураження: середнє, сильне (поодинокі, слабкі, середні, сильні)

Вид розподілу пошкоджених дерев: куртинний (поодинокий, груповий, куртинний)

Обсяг ушкодженої деревини на 1 гектарі (окомірно) 26 куб. метрів, у тому числі сухостійної 23 куб. метрів

Ознаки погіршення стану лісових насаджень виявив:

М/М/У П Парош О.І.
(посада) (підпис) (ініціали та прізвище)

5 01 2021 року
пол. р.г. М/М/У Макаренко В.М.
(лісничий (помічник (підпис) (ініціали та прізвище)
лісничого)

5 01 2021 року

Висновок інженера відділу (сектору) охорони і захисту лісу державного лісгосподарського (лісомисливського) підприємства або представника державного спеціалізованого лісозахисного підприємства щодо необхідності здійснення лісозахисних чи інших заходів з поліпшення санітарного стану лісів за результатами огляду санітарного стану лісової ділянки: Потребує СРВ

Інженер З/Л Романчук С.В.
(посада) (підпис) (ініціали та прізвище)

6 01 2021 року

ПОВІДОМЛЕННЯ
про появу ознак погіршення санітарного стану лісових насаджень

Місто Сімферополь
(Автономна Республіка Крим, область)

Об'єднання "Сімферопольське Л.Г."
(найменування власника лісів, постійного лісокористувача)

Лісництво Гарнінське урочище _____
квартал № 58 виділ № 14 ділянка № _____ площа 4,4 гектарів

Таксаційна характеристика насадження

Склад 100%, вік 65 років, бонітет 1, середній діаметр 36 сантиметрів, середня висота 34 метрів, повнота 0,7, тип лісу БЗДС, рельєф рівнинний, експозиція _____, ґрунт дерев.-лісовий, підріст БЗДС, підлісок КШН. ГРЗ.

Лісопатологічна характеристика насадження

Вид пошкодження насадження (лісова пожежа, буревій, сніголам, обледеніння, відмирання та всихання дерев, захаращеність, об'їдання шкідниками хвої/листя, наявність гусені, масовий літ метеликів, опадання хвої/листя, відлущення кори на стовбурах та інші ознаки, не характерні для нормального стану дерев) Виравковий поріг

Ступінь пошкодження, ураження: слабке (поодинокі, слабке, середнє, сильне)

Вид розподілу пошкоджених дерев: поодинокі (поодинокі, групові, куртинні)

Обсяг ушкодженої деревини на 1 гектарі (окомірно) 18 куб. метрів, у тому числі сухостійної 16 куб. метрів

Ознаки погіршення стану лісових насаджень виявив:

м/п/у А.В. Тришак О.В.
(посада) (підпис) (ініціали та прізвище)

30 12 2020 року
пос. м.г. М.В. Макошенко В.М.
(лісничий (помічник (підпис) (ініціали та прізвище)
лісничого)

30 12 2020 року

Висновок інженера відділу (сектору) охорони і захисту лісу державного лісгосподарського (лісомисливського) підприємства або представника державного спеціалізованого лісозахисного підприємства щодо необхідності здійснення лісозахисних чи інших заходів з поліпшення санітарного стану лісів за результатами огляду санітарного стану лісової ділянки: Потребує СРВ

Інженер З/Л Романчук С.В.
(посада) (підпис) (ініціали та прізвище)
6 01 2021 року

ПОВІДОМЛЕННЯ
про появу ознак погіршення санітарного стану лісових насаджень

Митомиренко
(Автономна Республіка Крим, область)

А.Т.Сидоренко п.б.
(найменування власника лісів, постійного лісокористувача)

Лісництво Гуртківське урочище _____
квартал № 10 виділ № 24 ділянка № _____ площа 1.4 гектарів

Таксаційна характеристика насаджень

Склад 70% БС, вік 57 років, бонітет 1, середній діаметр 0.2 сантиметрів, середня висота 20 метрів, повнота 0.8, тип лісу БСДСА, рельєф рівнинний, експозиція _____, ґрунт дерново-підзолистий, підріст _____, підлісок РДН, ЛУН.

Лісопатологічна характеристика насаджень

Вид пошкодження насаджень (лісова пожежа, буревій, сніголам, обледеніння, відмирання та всихання дерев, захаращеність, об'їдання шкідниками хвої/листя, наявність гусені, масовий літ метеликів, опадання хвої/листя, відлущення кори на стовбурах та інші ознаки, не характерні для нормального стану дерев) Відмирання та вихади дерев

Ступінь пошкодження, ураження: поодинокі (поодинокі, слабкі, середні, сильні)

Вид розподілу пошкоджених дерев: поодинокі (поодинокий, груповий, куртинний)

Обсяг ушкодженої деревини на 1 гектарі (окомірно) 2.1 куб. метрів, у тому числі сухостійної 1.7 куб. метрів

Ознаки погіршення стану лісових насаджень виявив:

О.Т.Сидоренко О.Т. Сидоренко О.Т.
(посада) (підпис) (ініціали та прізвище)

6.01.2021 року
пол. п.т. Сидоренко Макаренко З.М.
(лісничий (помічник (підпис) (ініціали та прізвище)
лісничого)

6.01.2021 року

Висновок інженера відділу (сектору) охорони і захисту лісу державного лісогосподарського (лісомисливського) підприємства або представника державного спеціалізованого лісозахисного підприємства щодо необхідності здійснення лісозахисних чи інших заходів з поліпшення санітарного стану лісів за результатами огляду санітарного стану лісової ділянки: Потребує СРВ

Інженер З/Л Романчук С.В.
(посада) (підпис) (ініціали та прізвище)
6.01.2021 року

ПОВІДОМЛЕННЯ
про появу ознак погіршення санітарного стану лісових насаджень

Містомирівське
(Автономна Республіка Крим, область)

М.П. Виноградський п.т.
(найменування власника лісів, постійного лісокористувача)

Лісництво Гарматське урочище _____
квартал № 62 виділ № 34 ділянка № _____ площа 2.9 гектарів

Таксаційна характеристика насадження

Склад Б.П.С.Б. вік 50 років, бонітет 2, середній діаметр 20 сантиметрів, середня висота 17 метрів, повнота 0.7, тип лісу Б.П.С., рельєф рівнинний, експозиція _____, ґрунт дерново-підзолистий, підріст _____, підлісок _____

Лісопатологічна характеристика насадження

Вид пошкодження насадження (лісова пожежа, буревій, сніголам, обледеніння, відмирання та всихання дерев, захаращеність, об'їдання шкідниками хвої/листя, наявність гусені, масовий літ метеликів, опадання хвої/листя, відлущення кори на стовбурах та інші ознаки, не характерні для нормального стану дерев) Відмирання та всихання дерев

Ступінь пошкодження, ураження: середнє (поодинокі, слабке, середнє, сильне)

Вид розподілу пошкоджених дерев: куртинний (поодинокі, групові, куртинний)

Обсяг ушкодженої деревини на 1 гектарі (окомірно) 1.8 куб. метрів, у тому числі сухостійної 1.6 куб. метрів

Ознаки погіршення стану лісових насаджень виявив:

О.П. Мухомов _____ О.П. Мухомов
(посада) (підпис) (ініціали та прізвище)

6 01 2021 року
О.П. Мухомов _____ Мухомов О.П.
(лісничий (помічник (підпис) (ініціали та прізвище)
лісничого)

6 01 2021 року

Висновок інженера відділу (сектору) охорони і захисту лісу державного лісгосподарського (лісомисливського) підприємства або представника державного спеціалізованого лісозахисного підприємства щодо необхідності здійснення лісозахисних чи інших заходів з поліпшення санітарного стану лісів за результатами огляду санітарного стану лісової ділянки: Потребує СРВ

Інженер З/Л _____ Романчук С.В.
(посада) (підпис) (ініціали та прізвище)
6 01 2021 року

ПОВІДОМЛЕННЯ
про появу ознак погіршення санітарного стану лісових насаджень

Містоліснене
(Автономна Республіка Крим, область)

ОТТ. Висоцький А.Г.
(найменування власника лісів, постійного лісокористувача)

Лісництво Тарнагове урочище _____
квартал № 65 виділ № 35 ділянка № _____ площа 0.5 гектарів

Таксаційна характеристика насадження

Склад Кзбб, вік 14 років, бонітет 1, середній діаметр 32 сантиметрів, середня висота 26 метрів, повнота 0.7, тип лісу Взбс, рельєф рівнинний, експозиція _____, ґрунт дерново-підзолистий, підріст _____, підлісок Кув, ГРЗ

Лісопатологічна характеристика насадження

Вид пошкодження насадження (лісова пожежа, буревій, сніголам, обледеніння, відмирання та всихання дерев, захаращеність, об'їдання шкідниками хвої/листя, наявність гусені, масовий літ метеликів, опадання хвої/листя, відлущення кори на стовбурах та інші ознаки, не характерні для нормального стану дерев) Відмирання та всихання дерев

Ступінь пошкодження, ураження: середнє (поодинокі, слабке, середнє, сильне)

Вид розподілу пошкоджених дерев: куртинний (поодинокі, групові, куртинний)

Обсяг ушкодженої деревини на 1 гектарі (окомірно) 44 куб. метрів, у тому числі сухостійної 40 куб. метрів

Ознаки погіршення стану лісових насаджень виявив:

М.Р.С. Бачук Бачук А.М.
(посада) (підпис) (ініціали та прізвище)

5 01 2021 року

поса. А.С. Макаренко В.М.
(лісничий (помічник (підпис) (ініціали та прізвище)
лісничого)

5 01 2021 року

Висновок інженера відділу (сектору) охорони і захисту лісу державного лісгосподарського (лісомисливського) підприємства або представника державного спеціалізованого лісозахисного підприємства щодо необхідності здійснення лісозахисних чи інших заходів з поліпшення санітарного стану лісів за результатами огляду санітарного стану лісової ділянки: Потребує СРВ

Інженер З/Л Романчук С.В.
(посада) (підпис) (ініціали та прізвище)

6 01 2021 року

ПОВІДОМЛЕННЯ
про появу ознак погіршення санітарного стану лісових насаджень

Місто: Севастополь
(Автономна Республіка Крим, область)

А.П. Власов
(найменування власника лісів, постійного лісокористувача)

Лісництво Тарханкутський урочище _____
квартал № 64 виділ № 23 ділянка № 1 площа 0,7 гектарів

Таксаційна характеристика насаджень

Склад Бук, вік 50 років, бонітет 1, середній діаметр 20 сантиметрів, середня висота 19 метрів, повнота 0,8, тип лісу Бук, рельєф рівнинний, експозиція _____, ґрунт дерново-підзолистий, підріст _____, підлісок КШН.

Лісопатологічна характеристика насаджень

Вид пошкодження насаджень (лісова пожежа, буревій, сніголам, обледеніння, відмирання та всихання дерев, захарашеність, об'їдання шкідниками хвої/листя, наявність гусені, масовий літ метеликів, опадання хвої/листя, відлущення кори на стовбурах та інші ознаки, не характерні для нормального стану дерев) Відмирання та захарашеність дерев

Ступінь пошкодження, ураження: середнє (поодинокі, слабке, середнє, сильне)

Вид розподілу пошкоджених дерев: куртинний (поодинокі, груповий, куртинний)

Обсяг вишкодженої деревини на 1 гектарі (окомірно) 41 куб. метрів, у тому числі сухостійної 36 куб. метрів

Ознаки погіршення стану лісових насаджень виявив:

О.П. Мухомов А.П. Власов С.В. Романчук
(посада) (підпис) (ініціали та прізвище)

6 01 2021 року А.П. Власов Михайло В.В.
(лісничий (помічник (підпис) (ініціали та прізвище)
лісничого)

6 01 2021 року

Висновок інженера відділу (сектору) охорони і захисту лісу державного лісгосподарського (лісомисливського) підприємства або представника державного спеціалізованого лісозахисного підприємства щодо необхідності здійснення лісозахисних чи інших заходів з поліпшення санітарного стану лісів за результатами огляду санітарного стану лісової ділянки: Потребує СРВ

Інженер З/Л С.В. Романчук
(посада) (підпис) (ініціали та прізвище)

6 01 2021 року

ПОВІДОМЛЕННЯ
про появу ознак погіршення санітарного стану лісових насаджень

Автономна Республіка Крим, область

Публічне господарство
(найменування власника лісів, постійного лісокористувача)

Лісництво Таранівське урочище _____
квартал № 65 виділ № 2 ділянка № _____ площа 3.4 гектарів

Таксаційна характеристика насадження

Склад 5455 Ввік 50 років, бонітет 10, середній діаметр 32 сантиметрів, середня висота 26 метрів, повнота 0.8, тип лісу ВЗВС, рельєф рівнинний, експозиція _____, ґрунт чорнозем, підріст _____, підлісок КЛ, РРЗ

Лісопатологічна характеристика насадження

Вид пошкодження насадження (лісова пожежа, буревій, сніголам, обледеніння, відмирання та всихання дерев, захаращеність, об'їдання шкідниками хвої/листя, наявність гусені, масовий літ метеликів, опадання хвої/листя, відлущення кори на стовбурах та інші ознаки, не характерні для нормального стану дерев) відмирання та всихання дерев

Ступінь пошкодження, ураження: поодинокі (поодинокі, слабке, середнє, сильне)

Вид розподілу пошкоджених дерев: куртинний (поодинокий, груповий, куртинний)

Обсяг ушкодженої деревини на 1 гектарі (окомірно) 19 куб. метрів, у тому числі сухостійної 16 куб. метрів

Ознаки погіршення стану лісових насаджень виявив:

М.І.І. М.І.І. Бачков С.М.
(посада) (підпис) (ініціали та прізвище)

5 01 2021 року
М.І.І. М.І.І. Масаренко В.О.
(лісничий (помічник (підпис) (ініціали та прізвище)
лісничого)

5 01 2021 року

Висновок інженера відділу (сектору) охорони і захисту лісу державного лісогосподарського (лісомисливського) підприємства або представника державного спеціалізованого лісозахисного підприємства щодо необхідності здійснення лісозахисних чи інших заходів з поліпшення санітарного стану лісів за результатами огляду санітарного стану лісової ділянки: Потребує СРВ

Інженер З/Л Романчук С.В.
(посада) (підпис) (ініціали та прізвище)
6 01 2021 року

ПОВІДОМЛЕННЯ
про появу ознак погіршення санітарного стану лісових насаджень

Житомирська
(Автономна Республіка Крим, область)

М.П. Савченко С.П.
(найменування власника лісів, постійного лісокористувача)

Лісництво Тарнаївське урочище _____
квартал № 65 виділ № 83 ділянка № _____ площа 3.0 гектарів

Таксаційна характеристика насадження

Склад дуб + б., вік 60 років, бонітет 19, середній діаметр 26 сантиметрів, середня висота 23 метрів, повнота 0.5, тип лісу БСДС, рельєф рівнинний, експозиція _____, ґрунт дубово-підзолистий, підріст _____, підлісок КЧР

Лісопатологічна характеристика насадження

Вид пошкодження насадження (лісова пожежа, буревій, сніголам, обледеніння, відмирання та всихання дерев, захаращеність, об'їдання шкідниками хвої/листя, наявність гусені, масовий літ метеликів, опадання хвої/листя, відлущення кори на стовбурах та інші ознаки, не характерні для нормального стану дерев) Відмирання та захаращеність

Ступінь пошкодження, ураження: середнє (поодинокі, слабке, середнє, сильне)

Вид розподілу пошкоджених дерев: розпорошений (поодинокий, груповий, куртинний)

Обсяг ушкодженої деревини на 1 гектарі (окомірно) 41 куб. метрів, у тому числі сухостійної 38 куб. метрів

Ознаки погіршення стану лісових насаджень виявив:

С.П. Савченко С.П.
(посада) (підпис) (ініціали та прізвище)

5 01 2021 року

полт. н. 70 Савченко Михайло С.П.
(лісничий (помічник лісничого) (підпис) (ініціали та прізвище)

5 01 2021 року

Висновок інженера відділу (сектору) охорони і захисту лісу державного лісгосподарського (лісомисливського) підприємства або представника державного спеціалізованого лісозахисного підприємства щодо необхідності здійснення лісозахисних чи інших заходів з поліпшення санітарного стану лісів за результатами огляду санітарного стану лісової ділянки: Потребує СРВ

Інженер З/Л Романчук С.В.
(посада) (підпис) (ініціали та прізвище)

6 01 2021 року

ПОВІДОМЛЕННЯ
про появу ознак погіршення санітарного стану лісових насаджень

Житомирська
(Автономна Республіка Крим, область)

М.В.Васильченко І.Г.
(найменування власника лісів, постійного лісокористувача)

Лісництво Тарнопільське урочище _____
квартал № 66 виділ № 13 ділянка № _____ площа 2.1 гектарів

Таксаційна характеристика насадження

Склад Ксз+бч, вік 58 років, бонітет 1, середній діаметр 34 сантиметрів, середня висота 32 метрів, повнота 98, тип лісу Б3Ас, рельєф рівнинний, експозиція _____, ґрунт дерново-підзолистий, підріст _____, підлісок КЧП, ГРЗ

Лісопатологічна характеристика насадження

Вид пошкодження насадження (лісова пожежа, буревій, сніголам, обледеніння, відмирання та всихання дерев, захаращеність, об'їдання шкідниками хвої/листя, наявність гусені, масовий літ метеликів, опадання хвої/листя, відлущення кори на стовбурах та інші ознаки, не характерні для нормального стану дерев) Висихання окремих дерев

Ступінь пошкодження, ураження: середня (поодинокі, слабкі, середні, сильні)

Вид розподілу пошкоджених дерев: куртинний (поодинокий, груповий, куртинний)

Обсяг ушкодженої деревини на 1 гектарі (окомірно) 14 куб. метрів, у тому числі сухостійної 13 куб. метрів

Ознаки погіршення стану лісових насаджень виявив:

М.В.Васильченко Басюк Р.М.
(посада) (підпис) (ініціали та прізвище)

5 01 2021 року
М.В.Васильченко Макаревич В.М.
(лісничий (помічник (підпис) (ініціали та прізвище)
лісничого)

5 01 2021 року

Висновок інженера відділу (сектору) охорони і захисту лісу державного лісгосподарського (лісомисливського) підприємства або представника державного спеціалізованого лісозахисного підприємства щодо необхідності здійснення лісозахисних чи інших заходів з поліпшення санітарного стану лісів за результатами огляду санітарного стану лісової ділянки: Потребує СРВ

Інженер З/Л Романчук С.В.
(посада) (підпис) (ініціали та прізвище)

6 01 2021 року

ПОВІДОМЛЕННЯ
про появу ознак погіршення санітарного стану лісових насаджень

Ністомирівка
(Автономна Республіка Крим, область)

В.П. Височинський
(найменування власника лісів, постійного лісокористувача)

Лісництво Гартівське урочище _____
квартал № 68 виділ № 19 ділянка № 1 площа 3.2 гектарів

Таксаційна характеристика насадження

Склад 100% дуб вік 44 років, бонітет 1, середній діаметр 28 сантиметрів, середня висота 25 метрів, повнота 0.6, тип лісу В50С, рельєф рівнинний, експозиція _____, ґрунт чорнозем, підріст 100%, підлісок ТРЗ, КУП.

Лісопатологічна характеристика насадження

Вид пошкодження насадження (лісова пожежа, буревій, сніголам, обледеніння, відмирання та всихання дерев, захаращеність, об'їдання шкідниками хвої/листя, наявність гусені, масовий літ метеликів, опадання хвої/листя, відлущення кори на стовбурах та інші ознаки, не характерні для нормального стану дерев) Відмирання та захаращеність

Ступінь пошкодження, ураження: поодинокі (поодинокі, слабке, середнє, сильне)

Вид розподілу пошкоджених дерев: поодинокі (поодинокий, груповий, куртинний)

Обсяг ушкодженої деревини на 1 гектарі (окомірно) 12 куб. метрів, у тому числі сухостійної 10 куб. метрів

Ознаки погіршення стану лісових насаджень виявив:

М.П.У. В.П. Височинський
(посада) (підпис) (ініціали та прізвище)

30.12.2020 року М.П.У. Височинський
(лісничий) (помічник) (підпис) (ініціали та прізвище)

30.12.2020 року

Висновок інженера відділу (сектору) охорони і захисту лісу державного лісгосподарського (лісомисливського) підприємства або представника державного спеціалізованого лісозахисного підприємства щодо необхідності здійснення лісозахисних чи інших заходів з поліпшення санітарного стану лісів за результатами огляду санітарного стану лісової ділянки: Потребує СРВ

Інженер З/Л Романчук С.В.
(посада) (підпис) (ініціали та прізвище)
6.01.2021 року

ПОВІДОМЛЕННЯ
про появу ознак погіршення санітарного стану лісових насаджень

Містомирське
(Автономна Республіка Крим, область)

СП «Виноградний д.г.»
(найменування власника лісів, постійного лісокористувача)

Лісництво Туркеське урочище _____
квартал № 74 виділ № 4 ділянка № 1 площа 20 гектарів

Таксаційна характеристика насаджень

Склад 98% 1б., вік 10 років, бонітет 1, середній діаметр 78 сантиметрів, середня висота 25 метрів, повнота 28, тип лісу В4Дс, рельєф рівнинний, експозиція _____, ґрунт дерев'яно-підстиглі, підріст _____, підлісок _____

Лісопатологічна характеристика насаджень

Вид пошкодження насаджень (лісова пожежа, буревій, сніголам, обледеніння, відмирання та всихання дерев, захаращеність, об'їдання шкідниками хвої/листя, наявність гусені, масовий літ метеликів, опадання хвої/листя, відлущення кори на стовбурах та інші ознаки, не характерні для нормального стану дерев) Висихання та об'їдання хвої короз

Ступінь пошкодження, ураження: середнє (поодинокі, слабкі, середнє, сильні)

Вид розподілу пошкоджених дерев: груповий (поодинокий, груповий, куртинний)

Обсяг ушкодженої деревини на 1 гектарі (окомірно) 42 куб. метрів, у тому числі сухостійної 39 куб. метрів

Ознаки погіршення стану лісових насаджень виявив:

ст. лісника _____ Сорок Ф. Г.
(посада) (підпис) (ініціали та прізвище)

6 01 2021 року

пол. д.го. _____ Макаренко З. М.
(лісничий (помічник (підпис) (ініціали та прізвище)
лісничого)

6 01 2021 року

Висновок інженера відділу (сектору) охорони і захисту лісу державного лісгосподарського (лісомисливського) підприємства або представника державного спеціалізованого лісозахисного підприємства щодо необхідності здійснення лісозахисних чи інших заходів з поліпшення санітарного стану лісів за результатами огляду санітарного стану лісової ділянки: Потребує СРВ

Інженер З/Л _____ Романчук С.В.
(посада) (підпис) (ініціали та прізвище)

6 01 2021 року

ПОВІДОМЛЕННЯ
про появу ознак погіршення санітарного стану лісових насаджень

Нітамирська
(Автономна Республіка Крим, область)

ФГ «Висоцький ліс»
(найменування власника лісів, постійного лісокористувача)

Лісництво Тернопільське урочище _____
квартал № 139 виділ № 2 ділянка № _____ площа 1,2 гектарів

Таксаційна характеристика насадження

Склад В3Б4+В, вік 41 років, бонітет 1А, середній діаметр 30 сантиметрів, середня висота 26 метрів, повнота 0,4, тип лісу В3Б4С, рельєф рівнинний, експозиція _____, ґрунт дерново-підзолистий, підріст 100%, підлісок КШЛ.

Лісопатологічна характеристика насадження

Вид пошкодження насадження (лісова пожежа, буревій, сніголам, обледеніння, відмирання та всихання дерев, захаращеність, об'їдання шкідниками хвої/листя, наявність гусені, масовий літ метеликів, опадання хвої/листя, відлущення кори на стовбурах та інші ознаки, не характерні для нормального стану дерев) Відмирання та захаращеність

Ступінь пошкодження, ураження: середній (поодинокі, слабкі, середні, сильні)

Вид розподілу пошкоджених дерев: куртинний (поодинокий, груповий, куртинний)

Обсяг ушкодженої деревини на 1 гектарі (окомірно) 44 куб. метрів, у тому числі сухостійної 42 куб. метрів

Ознаки погіршення стану лісових насаджень виявив:

М.М.М. Т.В.В. Білий В.В.
(посада) (підпис) (ініціали та прізвище)

14 02 2021 року

М.М.М. Т.В.В. Максименко В.М.
(лісничий (помічник (підпис) (ініціали та прізвище)
лісничого)

14 02 2021 року

Висновок інженера відділу (сектору) охорони і захисту лісу державного лісогосподарського (лісомисливського) підприємства або представника державного спеціалізованого лісозахисного підприємства щодо необхідності здійснення лісозахисних чи інших заходів з поліпшення санітарного стану лісів за результатами огляду санітарного стану лісової ділянки: Потребує СРВ

Інженер З/Л Романчук С.В.
(посада) (підпис) (ініціали та прізвище)

1 03 2021 року

ПОВІДОМЛЕННЯ
про появу ознак погіршення санітарного стану лісових насаджень

Меташурівське
(Автономна Республіка Крим, область)

ФГ «Висоцький» ЛП
(найменування власника лісів, постійного лісокористувача)

Лісництво Гартівське урочище _____
квартал № 49 виділ № 8 ділянка № _____ площа 1.6 гектарів

Таксаційна характеристика насадження

Склад дуб, береза вік 40 років, бонітет ІА, середній діаметр 32 сантиметрів, середня висота 26 метрів, повнота 0.7, тип лісу ВЗАС, рельєф рівнинний, експозиція _____, ґрунт дерново-підзолистий, підріст 100%, підлісок РДН. КУД.

Лісопатологічна характеристика насадження

Вид пошкодження насадження (лісова пожежа, буревій, сніголам, обледеніння, відмирання та всихання дерев, захаращеність, об'їдання шкідниками хвої/листя, наявність гусені, масовий літ метеликів, опадання хвої/листя, відлущення кори на стовбурах та інші ознаки, не характерні для нормального стану дерев) Водявковий короїд

Ступінь пошкодження, ураження: середній (поодинокі, слабке, середній, сильне)

Вид розподілу пошкоджених дерев: куртинний (поодинокий, груповий, куртинний)

Обсяг ушкодженої деревини на 1 гектарі (окомірно) 24 куб. метрів, у тому числі сухостійної 20 куб. метрів

Ознаки погіршення стану лісових насаджень виявив:

МРМ Б.В.
(посада) (підпис) (ініціали та прізвище)

31 01 2021 року
М.В. П.В. Макаренко В.М.
(лісничий (помічник (підпис) (ініціали та прізвище)
лісничого)

31 01 2021 року

Висновок інженера відділу (сектору) охорони і захисту лісу державного лісогосподарського (лісомисливського) підприємства або представника державного спеціалізованого лісозахисного підприємства щодо необхідності здійснення лісозахисних чи інших заходів з поліпшення санітарного стану лісів за результатами огляду санітарного стану лісової ділянки: Потребує СРВ

Інженер З/Л Романчук С.В.
(посада) (підпис) (ініціали та прізвище)
1 03 2021 року

ПОВІДОМЛЕННЯ
про появу ознак погіршення санітарного стану лісових насаджень

Мітасирівське
(Автономна Республіка Крим, область)

ДП "Відродження Р.С."
(найменування власника лісів, постійного лісокористувача)

Лісництво Тармовецьке урочище _____
квартал № 53 виділ № 41 ділянка № _____ площа 1,5 гектарів

Таксаційна характеристика насадження

Склад Бук, вік 40 років, бонітет 3, середній діаметр 12 сантиметрів, середня висота 18 метрів, повнота 17, тип лісу ВуЯСО, рельєф рівнинний, експозиція _____, ґрунт чорнозем-підзолистий, підріст _____, підлісок _____

Лісопатологічна характеристика насадження

Вид пошкодження насадження (лісова пожежа, буревій, сніголам, обледеніння, відмирання та всихання дерев, захаращеність, об'їдання шкідниками хвої/листя, наявність гусені, масовий літ метеликів, опадання хвої/листя, відлущення кори на стовбурах та інші ознаки, не характерні для нормального стану дерев) Відмирання та захаращеність дерев.

Ступінь пошкодження, ураження: середнє (поодинокі, слабкі, середні, сильні)

Вид розподілу пошкоджених дерев: куртинний (поодинокий, груповий, куртинний)

Обсяг ушкодженої деревини на 1 гектарі (окомірно) 31 куб. метрів, у тому числі сухостійної 30 куб. метрів

Ознаки погіршення стану лісових насаджень виявив:

М.О. (посада) Тарновський (підпис) Тарнов Д.Ф. (ініціали та прізвище)

11.02 2021 року (лісничий (помічник лісничого) (підпис) Макаренко В.М. (ініціали та прізвище)

11.02 2021 року

Висновок інженера відділу (сектору) охорони і захисту лісу державного лісгосподарського (лісомисливського) підприємства або представника державного спеціалізованого лісозахисного підприємства щодо необхідності здійснення лісозахисних чи інших заходів з поліпшення санітарного стану лісів за результатами огляду санітарного стану лісової ділянки: Потребує СРВ

Інженер З/Л _____ (посада) _____ (підпис) Романчук С.В. (ініціали та прізвище)

1.03 2021 року

ПОВІДОМЛЕННЯ
про появу ознак погіршення санітарного стану лісових насаджень

Метаморфоз
(Автономна Республіка Крим, область)

АДП "Симонівський ЛП"
(найменування власника лісів, постійного лісокористувача)

Лісництво Білогірське урочище _____
квартал № 23 виділ № 28 ділянка № _____ площа 5.0 гектарів

Таксаційна характеристика насадження

Склад Бук, вік 30 років, бонітет 1, середній діаметр 30 сантиметрів, середня висота 13 метрів, повнота 0.7, тип лісу В39С, рельєф рівнинний, експозиція _____, ґрунт середньопідзолистий, підріст _____, підлісок _____

Лісопатологічна характеристика насадження

Вид пошкодження насадження (лісова пожежа, буревій, сніголам, обледеніння, відмирання та всихання дерев, захаращеність, об'їдання шкідниками хвої/листя, наявність гусені, масовий літ метеликів, опадання хвої/листя, відлущення кори на стовбурах та інші ознаки, не характерні для нормального стану дерев) Відхилення та висихання дерев

Ступінь пошкодження, ураження: поодинокі (поодинокі, слабе, середнє, сильне)

Вид розподілу пошкоджених дерев: куртинний (поодинокий, груповий, куртинний)

Обсяг ушкодженої деревини на 1 гектарі (окомірно) 14 куб. метрів, у тому числі сухостійної 15 куб. метрів

Ознаки погіршення стану лісових насаджень виявив:

В. М. Мух В. М. Мух Воропа А. Г.
(посада) (підпис) (ініціали та прізвище)

13 02 2021 року
поса. В. М. Мух Воропа А. Г.
(лісничий (помічник (підпис) (ініціали та прізвище)
лісничого)

13 02 2021 року

Висновок інженера відділу (сектору) охорони і захисту лісу державного лісогосподарського (лісомисливського) підприємства або представника державного спеціалізованого лісозахисного підприємства щодо необхідності здійснення лісозахисних чи інших заходів з поліпшення санітарного стану лісів за результатами огляду санітарного стану лісової ділянки: Потребує СРВ

Інженер З/Л Романчук С.В.
(посада) (підпис) (ініціали та прізвище)

1 03 2021 року

ПОВІДОМЛЕННЯ
про появу ознак погіршення санітарного стану лісових насаджень

Ніетомшурівське
(Автономна Республіка Крим, область)

А.М. Вайсманський А.Г.
(найменування власника лісів, постійного лісокористувача)

Лісництво Гарніївське урочище _____
квартал № 13 виділ № 39 ділянка № 1 площа 1,4 гектарів

Таксаційна характеристика насаджень

Склад Б815и, вік 57 років, бонітет 1А середній діаметр 14 сантиметрів, середня висота 22 метрів, повнота 0,4, тип лісу Б59С, рельєф рівнинний, експозиція _____, ґрунт дерново-підзолистий, підріст _____, підлісок _____

Лісопатологічна характеристика насаджень

Вид пошкодження насаджень (лісова пожежа, буревій, сніголам, обледеніння, відмирання та всихання дерев, захаращеність, об'їдання шкідниками хвої/листя, наявність гусені, масовий літ метеликів, опадання хвої/листя, відлущення кори на стовбурах та інші ознаки, не характерні для нормального стану дерев) Відмирання та всихання дерев

Ступінь пошкодження, ураження: середнє (поодинокі, слабкі)

Вид розподілу пошкоджених дерев: груповий (поодинокий, груповий)

Обсяг ушкодженої деревини на 1 гектарі (окомірно) 34 куб. метрів, у тому числі сухостійної 24 куб. метрів

Ознаки погіршення стану лісових насаджень виявив:

С.М. Митчук А.Г. Кором А.Г.
(посада) (підпис) (ініціали та прізвище)

13.02 2021 року М.М. 1.10. Максименко В.М.
(лісничий (помічник (підпис) (ініціали та прізвище)
лісничого)

13.02 2021 року

Висновок інженера відділу (сектору) охорони і захисту лісу державного лісгосподарського (лісомисливського) підприємства або представника державного спеціалізованого лісозахисного підприємства щодо необхідності здійснення лісозахисних чи інших заходів з поліпшення санітарного стану лісів за результатами огляду санітарного стану лісової ділянки: Потребує СРВ

Інженер З/Л Романчук С.В.
(посада) (підпис) (ініціали та прізвище)

1 03 2021 року

ПОВІДОМЛЕННЯ
про появу ознак погіршення санітарного стану лісових насаджень

Меташурев
(Автономна Республіка Крим, область)

А.П. Калашников
(найменування власника лісів, постійного лісокористувача)

Лісництво Буртасове урочище II
квартал № 43 виділ № 28 ділянка № II площа 1,2 гектарів

Таксаційна характеристика насадження

Склад Бз1бн, вік 59 років, бонітет 1А середній діаметр 84 сантиметрів, середня висота 22 метрів, повнота 0,7, тип лісу ВЗАС, рельєф рівнинний, експозиція —, ґрунт дерново-підзолистий, підріст —, підлісок —

Лісопатологічна характеристика насадження

Вид пошкодження насадження (лісова пожежа, буревій, сніголам, обледеніння, відмирання та всихання дерев, захаращеність, об'їдання шкідниками хвої/листя, наявність гусені, масовий літ метеликів, опадання хвої/листя, відлущення кори на стовбурах та інші ознаки, не характерні для нормального стану дерев) Вирітковий корос

Ступінь пошкодження, ураження: середнє (поодинокі, слабке, середнє, сильне)

Вид розподілу пошкоджених дерев: груповий (поодинокий, груповий, куртинний)

Обсяг ушкодженої деревини на 1 гектарі (окомірно) 66 куб. метрів, у тому числі сухостійної 66 куб. метрів

Ознаки погіршення стану лісових насаджень виявив:

Ст. Муну А.П. Роман С.В.
(посада) (підпис) (ініціали та прізвище)

13 02 2021 року
п.м. п.т. Макаренко В.М.
(лісничий (помічник (підпис) (ініціали та прізвище)
лісничого)

14 02 2021 року

Висновок інженера відділу (сектору) охорони і захисту лісу державного лісгосподарського (лісомисливського) підприємства або представника державного спеціалізованого лісозахисного підприємства щодо необхідності здійснення лісозахисних чи інших заходів з поліпшення санітарного стану лісів за результатами огляду санітарного стану лісової ділянки: Потребує СРВ

Інженер З/Л Романчук С.В.
(посада) (підпис) (ініціали та прізвище)
1 03 2021 року

Назва лісництва	Квартали	Характеристика насадження	Найменування шкідників, хвороб та інших причин пошкодження лісу. Час виявлення	Площа охоплена шкідниками та хворобами	Інтенсивність зараження (число шкідників на одиницю виміру, м ² , дерево і т.д.) характер пошкодження
1	2	3	4	5	6
		2021р.			
Гусятинське	14/13	10Сз Бп Ос	Верховий короїд	0,9	
" "	9/10	6Сз 3Бп 1Ос	" "	7,0	
" "	25/10	10Сз Бп	" "	1,0	
" "	25/6	9Сз 1Бп 2Дз Ос	" "	7,0	
" "	25/27	10Сз Бп	" "	2,7	
" "	31/4	4Сз 3Дз 3Бп	" "	4,1	
" "	34/12	7Сз 3Бп Ос	" "	3,2	
" "	21/22	5Сз 4Бп 1Дз 2Дз	" "	2,1	
" "	45/5	10Сз Бп	" "	3,0	
" "	37/27	9Сз 1Дз	" "	2,6	
" "	36/2	10Сз Бп Дз	" "	2,9	
" "	68/6	10Сз Дз	" "	6,0	
" "	64/46	9Сз 1Дз Бп	" "	1,2	
" "	66/4	7Сз 3Бп	" "	2,2	
" "	5/20	4Бп 3Ос 1Дз 1Сз 1Бп 1Дз	" "	1,0	
" "	9/26	10Сз + Бп	" "	1,4	
" "	14/12	6Бп 3Бп 1Ос 1Дз	Рядок сирогова з латка	0,5	
" "	15/8	9Сз 1Бп + Ос	Верхівковий короїд	7,0	
" "	21/44	5Сз 4Бп 1Ос + Кнг	" "	1,3	
" "	22/30	4Бп (55) 2Бп 4Ос 1/2 1Сз 1Бп (30)	Триповежжя	4,0	
" "	25/23	6Сз 2Бп 1Бп 1Ос	Верхівковий короїд	1,0	
" "	32/5	1Сз 3Дз мед Кнг 1Бп + 1Ос + 1Дз	" "	1,3	
" "	34/29	6Сз 2Дз 2Бп + Ос	" "	0,6	
" "	35/14	9Сз 1Бп	" "	1,6	
" "	58/9	9Сз 1Бп	" "	3,9	
" "	68/5	6Бп 3Ос 1Бп + 1Сз	Триповежжя	1,0	
" "	69/16	10Сз + Бп	Коректова шибка	5,0	
" "	66/12	6Бп 2Бп 1Дз 1Сз + Ос	Верхівковий короїд	2,0	
" "	70/6	8Сз 2Бп	" "	1,8	
" "	32/32	8Сз 2Бп + Ос	" "	6,8	
" "	34/19	4Бп 2Ос 1Бп 1Дз 2Сз 1Дз	Триповежжя	1,0	
" "	25/3	9Сз 1Бп + Ос	Верхівковий короїд	2,9	

Необхідні заходи по боротьбі із шкідниками та хворобами	Характер і час проведених заходів та їх ефективність	Оцінки проведених робіт (всього на 1 га.)	Характер стану по даним останніх спостережень і час їх проведення	Час затухання і його опис
7	8	9	10	11
ВСП-0.9	I квартал 2021	48/53		
ВСП-7.0	— " —	56/8		
ВСП-1.0	— " —	27/27		
ВСП-7.0	— " —	38/5		
ВСП-7.7	— " —	70/26		
ВСП-4.1	— " —	51/12		
ВСП-3.2	— " —	89/28		
ВСП-2.1	— " —	32/15		
ВСП-3.0	— " —	71/24		
ВСП-2.6	— " —	51/20		
ВСП-2.9	— " —	136/47		
ВСП-6.0	— " —	224/37		
ВСП-1.2	— " —	69/58		
ВСП-2.2	— " —	45/20		
ВСП-1.0	II квартал 2021	25/25		
ВСП-1.4	— " —	34/24		
ВСП-0.5	— " —	13/26		
ВСП-7.0	— " —	129/27		
ВСП-1.3	— " —	32/25		
ВСП-4.0	— " —	32/23		
ВСП-1.0	— " —	28/28		
ВСП-1.3	— " —	24/18		
ВСП-0.6	— " —	14/23		
ВСП-1.6	— " —	73/46		
ВСП-3.3	— " —	66/17		
ВСП-1.0	— " —	44/44		
ВСП-5.0	— " —	93/19		
ВСП-2.0				
ВСП-1.8				
ВСП-6.8				
ВСП-1.0				
ВСП-2.9				

[illegible]

[illegible]

ПОВІДОМЛЕННЯ
про появу ознак погіршення санітарного стану лісових насаджень

Житомирська область ЖОУЛМГ

ДП «Ємільчинське лісове господарство»

Лісництво Глумчанське урочище _____
квартал № 9 виділ № 10 ділянка № _____ площа 7,0 гектарів

Таксаційна характеристика насадження

Склад 6С3ЗБп10с, вік 80 років, бонітет 1, середній діаметр 36 сантиметрів, середня висота 25 метрів, повнота 0,65, тип лісу ВЗДСА, рельєф рівнинний, експозиція _____, ґрунт дерново підзолистий, лідріст _____, підлісок РДЖ, КУЛ

Лісопатологічна характеристика насадження

Вид пошкодження насадження (лісова пожежа, буревій, сніголам, обледеніння, відмирання та всихання дерев, захаращеність, об'їдання шкідниками хвої/листя, наявність гусені, масовий літ метеликів, опадання хвої/листя, відлущення кори на стовбурах та інші ознаки, не характерні для нормального стану дерев) Всихання дерев

Верхівковий короїд

Ступінь пошкодження, ураження: Середнє (поодинокі, слабке, середнє, сильне)

Вид розподілу пошкоджених дерев: Куртинний (поодинокий, груповий, куртинний)

Обсяг ушкодженої деревини на 1 гектарі (окомірно) 8 куб. метрів, у тому числі сухостійної 7 куб. метрів

Ознаки погіршення стану лісових насаджень виявив:

Старший майстер _____ Семенюк С.М.
(посада) (підпис) (ініціали та прізвище)

05 січня 2021 року

Помічник лісничого _____ Зелінський А.І.
(лісничий (помічник лісничого) (підпис) (ініціали та прізвище)

05 січня 2021 року

Висновок інженера відділу (сектору) охорони і захисту лісу державного лісгосподарського (лісомисливського) підприємства або представника державного спеціалізованого лісозахисного підприємства щодо необхідності здійснення лісозахисних чи інших заходів з поліпшення санітарного стану лісів за результатами огляду санітарного стану лісової ділянки: Потребує СРВ

Інженер Л/Г _____ Романчук С.В.
(посада) (підпис) (ініціали та прізвище)

12.01 2021 року

ПОВІДОМЛЕННЯ
про появу ознак погіршення санітарного стану лісових насаджень

Житомирська область ЖОУЛМГ

ДП «Ємільчинське лісове господарство»

Лісництво Глумчанське урочище _____
квартал № 14 виділ № 13 ділянка № _____ площа 0,9 гектарів.

Таксаційна характеристика насадження

Склад 10Сз+Бп+Ос, вік 140 років, бонітет 3, середній діаметр 48 сантиметрів, середня висота 24 метрів, повнота 0,45, тип лісу СЗГДС, рельєф рівнинний, експозиція _____, ґрунт дерново підзолестий, підріст _____, підлісок КУЛ,РДЖ,ГРЗ

Лісопатологічна характеристика насадження

Вид пошкодження насадження (лісова пожежа, буревій, сніголам, обледеніння, відмирання та всихання дерев, захаращеність, об'їдання шкідниками хвої/листя, наявність гусені, масовий літ метеликів, опадання хвої/листя, відлущення кори на стовбурах та інші ознаки, не характерні для нормального стану дерев) Всихання дерев

Верхівковий короїд

Ступінь пошкодження, ураження: Середнє (поодинокі, слабке, середнє, сильне)

Вид розподілу пошкоджених дерев: Куртинний (поодинокі, групові, куртинні)

Обсяг вшкодженої деревини на 1 гектарі (окомірно) 20 куб. метрів, у тому числі сухостійної 20 куб. метрів

Ознаки погіршення стану лісових насаджень виявив:

Старший майстер

(посада)

05 січня 2021 року

(підпис)

Семенюк С.М.

(ініціали та прізвище)

Помічник лісничого

(лісничий
лісничого)

(помічник (підпис))

05 січня 2021 року

Зелінський А.І.

(ініціали та прізвище)

Висновок інженера відділу (сектору) охорони і захисту лісу державного лісгосподарського (лісомисливського) підприємства або представника державного спеціалізованого лісозахисного підприємства щодо необхідності здійснення лісозахисних чи інших заходів з поліпшення санітарного стану лісів за результатами огляду санітарного стану лісової ділянки: Потребує срк

Інженер Л/Г

(посада)

12 01 2021 року

(підпис)

Романчук С.В.

(ініціали та прізвище)

ПОВІДОМЛЕННЯ
про появу ознак погіршення санітарного стану лісових насаджень

Житомирська область ЖОУЛМГ

ДП «Ємільчинське лісове господарство»

Лісництво Глумчанське урочище _____
квартал № 21 виділ № 22 ділянка № _____ площа 2,1 гектарів.

Таксаційна характеристика насадження

Склад 5С34БпІЯле+Дз, вік 56 років, бонітет ІА, середній діаметр 36 сантиметрів, середня висота 24 метрів, повнота 0,75, тип лісу ВЗДСА, рельєф рівнинний, експозиція _____, ґрунт дерново підзолистий, підріст _____, підлісок РДЖ, КУЛ, ГРЗ

Лісопатологічна характеристика насадження

Вид пошкодження насадження (лісова пожежа, буревій, сніголам, обледеніння, відмирання та всихання дерев, захаращеність, об'їдання шкідниками хвої/листя, наявність гусені, масовий літ метеликів, опадання хвої/листя, відлущення кори на стовбурах та інші ознаки, не характерні для нормального стану дерев) Всихання дерев

Верхівковий короїд

Ступінь пошкодження, ураження: Середнє (поодинокі, слабке, середнє, сильне)

Вид розподілу пошкоджених дерев: Куртинний (поодинокі, груповий, куртинний)

Обсяг ушкодженої деревини на 1 гектарі (окомірно) 15 куб. метрів, у тому числі сухостійної 13 куб. метрів

Ознаки погіршення стану лісових насаджень виявив:

Старший майстер _____ Семенюк С.М.
(посада) _____ (підпис) _____ (ініціали та прізвище)

06 січня 2021 року

Помічник лісничого _____ Зелінський А.І.
(лісничий) _____ (помічник) _____ (підпис) _____ (ініціали та прізвище)

06 січня 2021 року

Висновок інженера відділу (сектору) охорони і захисту лісу державного лісгосподарського (лісомисливського) підприємства або представника державного спеціалізованого лісозахисного підприємства щодо необхідності здійснення лісозахисних чи інших заходів з поліпшення санітарного стану лісів за результатами огляду санітарного стану лісової ділянки: Потребує СРВ

Інженер Л/Г _____ Романчук С.В.
(посада) _____ (підпис) _____ (ініціали та прізвище)

12 01 2021 року

ПОВІДОМЛЕННЯ
про появу ознак погіршення санітарного стану лісових насаджень

Житомирська область ЖОУЛМГ

ДП «Ємільчинське лісове господарство»

Лісництво Глумчанське урочище _____
квартал № 25 виділ № 6 ділянка № 1 площа 7,0 гектарів.

Таксаційна характеристика насадження

Склад 9С3ІБп+Дз+Ос, вік 69 років, бонітет І, середній діаметр 26 сантиметрів, середня висота 24 метрів, повнота 0,75, тип лісу ВЗДСА, рельєф рівнинний, експозиція _____, ґрунт дерново підзолестий, підріст _____, підлісок РДЖ, КУЛ, ГРЗ

Лісопатологічна характеристика насадження

Вид пошкодження насадження (лісова пожежа, буревій, сніголам, обледеніння, відмирання та всихання дерев, захаращеність, об'їдання шкідниками хвої/листя, наявність гусені, масовий літ метеликів, опадання хвої/листя, відлущення кори на стовбурах та інші ознаки, не характерні для нормального стану дерев) Всихання дерев

Верхівковий короїд

Ступінь пошкодження, ураження: Середнє (поодинокі, слабке, середнє, сильне)

Вид розподілу пошкоджених дерев: Куртинний (поодинокі, групові, куртинні)

Обсяг ушкодженої деревини на 1 гектарі (окомірно) 14 куб. метрів, у тому числі сухостійної 14 куб. метрів

Ознаки погіршення стану лісових насаджень виявив:

Старший майстер

(посада)

06 січня 2021 року

(підпис)

Семенюк С.М.

(ініціали та прізвище)

Помічник лісничого

(лісничий
лісничого)

(помічник (підпис))

06 січня 2021 року

Зелінський А.І.

(ініціали та прізвище)

Висновок інженера відділу (сектору) охорони і захисту лісу державного лісгосподарського (лісомисливського) підприємства або представника державного спеціалізованого лісозахисного підприємства щодо необхідності здійснення лісозахисних чи інших заходів з поліпшення санітарного стану лісів за результатами огляду санітарного стану лісової ділянки: Потребує СРВ

Інженер Л/Г

(посада)

12 01 2021 року

(підпис)

Романчук С.В.

(ініціали та прізвище)

ПОВІДОМЛЕННЯ
про появу ознак погіршення санітарного стану лісових насаджень

Житомирська область ЖОУЛМГ

ДП «Ємільчинське лісове господарство»

Лісництво Глумчанське урочище _____
квартал № 25 виділ № 10 ділянка № _____ площа 1,0 гектарів.

Таксаційна характеристика насадження

Склад 10Сз+Бп, вік 61 років, бонітет 2, середній діаметр 24 сантиметрів, середня висота 19 метрів, повнота 0,7, тип лісу ВЗДС, рельєф рівнинний, експозиція _____, ґрунт дерново підзолестий, підріст _____, підлісок КУЛ

Лісопатологічна характеристика насадження

Вид пошкодження насадження (лісова пожежа, буревій, сніголам, обледеніння, відмирання та всихання дерев, захаращеність, об'їдання шкідниками хвої/листя, наявність гусені, масовий літ метеликів, опадання хвої/листя, відлущення кори на стовбурах та інші ознаки, не характерні для нормального стану дерев) Всихання дерев

Верхівковий короїд

Ступінь пошкодження, ураження: Середнє (поодинокі, слабке, середнє, сильне)

Вид розподілу пошкоджених дерев: Куртинний (поодинокі, групові, куртинні)

Обсяг ушкодженої деревини на 1 гектарі (окомірно) 16 куб. метрів, у тому числі сухостійної 12 куб. метрів

Ознаки погіршення стану лісових насаджень виявив:

Старший майстер

(посада)

06 січня 2021 року

(підпис)

Семенюк С.М.

(ініціали та прізвище)

Помічник лісничого

(лісничий
лісничого)

(помічник (підпис))

06 січня 2021 року

Зелінський А.І.

(ініціали та прізвище)

Висновок інженера відділу (сектору) охорони і захисту лісу державного лісгосподарського (лісомисливського) підприємства або представника державного спеціалізованого лісозахисного підприємства щодо необхідності здійснення лісозахисних чи інших заходів з поліпшення санітарного стану лісів за результатами огляду санітарного стану лісової ділянки: Потребує СРВ

Інженер Л/Г

(посада)

12 01 2021 року

(підпис)

Романчук С.В.

(ініціали та прізвище)

ПОВІДОМЛЕННЯ
про появу ознак погіршення санітарного стану лісових насаджень

Житомирська область ЖОУЛМГ

ДП «Смільчинське лісове господарство»

Лісництво Глумчанське урочище _____
квартал № 25 виділ № 27 ділянка № _____ площа 2,7 гектарів.

Таксаційна характеристика насадження

Склад 10Сз+Бп, вік 75 років, бонітет 3, середній діаметр 20 сантиметрів, середня висота 17 метрів, повнота 0,9, тип лісу В4ДС, рельєф рівнинний, експозиція _____, ґрунт дерново підзолистий, підріст _____, підлісок -

Лісопатологічна характеристика насадження

Вид пошкодження насадження (лісова пожежа, буревій, сніголам, обледеніння, відмирання та всихання дерев, захаращеність, об'їдання шкідниками хвої/листя, наявність гусені, масовий літ метеликів, опадання хвої/листя, відлущення кори на стовбурах та інші ознаки, не характерні для нормального стану дерев) Всихання дерев

Верхівковий короїд

Ступінь пошкодження, ураження: Середнє (поодинокі, слабке, середнє, сильне)

Вид розподілу пошкоджених дерев: Куртинний (поодинокий, груповий, куртинний)

Обсяг ушкодженої деревини на 1 гектарі (окомірно) 15 куб. метрів, у тому числі сухостійної 13 куб. метрів

Ознаки погіршення стану лісових насаджень виявив:

Старший майстер

(посада)

06 січня 2021 року

(підпис)

Семенюк С.М.

(ініціали та прізвище)

Помічник лісничого

(лісничий
лісничого)

(помічник (підпис))

06 січня 2021 року

Зелінський А.І.

(ініціали та прізвище)

Висновок інженера відділу (сектору) охорони і захисту лісу державного лісгосподарського (лісомисливського) підприємства або представника державного спеціалізованого лісозахисного підприємства щодо необхідності здійснення лісозахисних чи інших заходів з поліпшення санітарного стану лісів за результатами огляду санітарного стану лісової ділянки: Потребує СДВ

Інженер ЛГ

(посада)

12 01 2021 року

(підпис)

Романчук С.В.

(ініціали та прізвище)

ПОВІДОМЛЕННЯ
про появу ознак погіршення санітарного стану лісових насаджень

Житомирська область ЖОУЛМГ

ДП «Ємільчинське лісове господарство»

Лісництво Глумчанське урочище _____
квартал № 31 виділ № 4 ділянка № _____ площа 4,1 гектарів.

Таксаційна характеристика насадження

Склад 4СзЗДзЗБп, вік 75 років, бонітет ІА, середній діаметр 32 сантиметрів, середня висота 27 метрів, повнота 0,55, тип лісу ВЗДСА, рельєф рівнинний, експозиція _____, ґрунт дерново підзолистий, підріст _____, підлісок КУЛ, ГРЗ

Лісопатологічна характеристика насадження

Вид пошкодження насадження (лісова пожежа, буревій, сніголам, обледеніння, відмирання та всихання дерев, захаращеність, об'їдання шкідниками хвої/листя, наявність гусені, масовий літ метеликів, опадання хвої/листя, відлущення кори на стовбурах та інші ознаки, не характерні для нормального стану дерев) Всихання дерев

Верхівковий короїд

Ступінь пошкодження, ураження: Середнє (поодинокі, слабке, середнє, сильне)

Вид розподілу пошкоджених дерев: Куртинний (поодинокий, груповий, куртинний)

Обсяг ушкодженої деревини на 1 гектарі (окомірно) 12 куб. метрів, у тому числі сухостійної 10 куб. метрів

Ознаки погіршення стану лісових насаджень виявив:

Старший майстер

(посада)

11 січня 2021 року

(підпис)

Семенюк С.М.

(ініціали та прізвище)

Помічник лісничого

(лісничий
лісничого)

(помічник (підпис))

11 січня 2021 року

Зелінський А.І.

(ініціали та прізвище)

Висновок інженера відділу (сектору) охорони і захисту лісу державного лісгосподарського (лісомисливського) підприємства або представника державного спеціалізованого лісозахисного підприємства щодо необхідності здійснення лісозахисних чи інших заходів з поліпшення санітарного стану лісів за результатами огляду санітарного стану лісової ділянки: Потребує

Інженер Л/Г

(посада)

12.01.2021 року

(підпис)

Романчук С.В.

(ініціали та прізвище)

ПОВІДОМЛЕННЯ
про появу ознак погіршення санітарного стану лісових насаджень

Житомирська область ЖОУЛМГ

ДП «Ємільчинське лісове господарство»

Лісництво Глумчанське урочище _____
квартал № 34 виділ № 12 ділянка № _____ площа 3,2 гектарів

Таксаційна характеристика насадження

Склад 7СзЗБп+Ос, вік 80 років, бонітет 1, середній діаметр 30 сантиметрів, середня висота 25 метрів, повнота 0,75, тип лісу ВЗДСА, рельєф рівнинний, експозиція _____, ґрунт дерново підзолестий, підріст _____, підлісок РДЖ, КУЛ

Лісопатологічна характеристика насадження

Вид пошкодження насадження (лісова пожежа, буревій, сніголам, обледеніння, відмирання та всихання дерев, захаращеність, об'їдання шкідниками хвої/листя, наявність гусені, масовий літ метеликів, опадання хвої/листя, відлущення кори на стовбурах та інші ознаки, не характерні для нормального стану дерев) Всихання дерев

Верхівковий короїд

Ступінь пошкодження, ураження: Середнє (поодинокі, слабке, середнє, сильне)

Вид розподілу пошкоджених дерев: Куртинний (поодинокі, групові, куртинні)

Обсяг ушкодженої деревини на 1 гектарі (окомірно) 22 куб. метрів, у тому числі сухостійної 20 куб. метрів

Ознаки погіршення стану лісових насаджень виявив:

Старший майстер

(посада)

(підпис)

Семенюк С.М.

(ініціали та прізвище)

11 січня 2021 року

Помічник лісничого

(лісничий
лісничого)

(помічник (підпис))

Зелінський А.І.

(ініціали та прізвище)

11 січня 2021 року

Висновок інженера відділу (сектору) охорони і захисту лісу державного лісгосподарського (лісомисливського) підприємства або представника державного спеціалізованого лісозахисного підприємства щодо необхідності здійснення лісозахисних чи інших заходів з поліпшення санітарного стану лісів за результатами огляду санітарного стану лісової ділянки: Потребує СДБ

Інженер Л/Г

(посада)

(підпис)

Романчук С.В.

(ініціали та прізвище)

12 січня 2021 року

ПОВІДОМЛЕННЯ
про появу ознак погіршення санітарного стану лісових насаджень

Житомирська область ЖОУЛМГ

ДП «Ємільчинське лісове господарство»

Лісництво Глумчанське урочище _____
квартал № 36 виділ № 2 ділянка № _____ площа 2,9 гектарів

Таксаційна характеристика насадження

Склад 10Сз+Бп+ДЗ, вік 63 років, бонітет ІА, середній діаметр 26 сантиметрів, середня висота 24 метрів, повнота 0,75, тип лісу В2ДС, рельєф рівнинний, експозиція _____, ґрунт дерново підзолестий, підріст _____, підлісок КУЛ, ГРЗ

Лісопатологічна характеристика насадження

Вид пошкодження насадження (лісова пожежа, буревій, сніголам, обледеніння, відмирання та всихання дерев, захаращеність, об'їдання шкідниками хвої/листя, наявність гусені, масовий літ метеликів, опадання хвої/листя, відлущення кори на стовбурах та інші ознаки, не характерні для нормального стану дерев) Всихання дерев

Верхівковий короїд

Ступінь пошкодження, ураження: Середнє (поодинокі, слабке, середнє, сильне)

Вид розподілу пошкоджених дерев: Куртинний (поодинокі, групові, куртинні)

Обсяг ушкодженої деревини на 1 гектарі (окомірно) 47 куб. метрів, у тому числі сухостійної 43 куб. метрів

Ознаки погіршення стану лісових насаджень виявив:

Старший майстер

(посада)

06 січня 2021 року

(підпис)

Штиль С.М.

(ініціали та прізвище)

Помічник лісничого

(лісничий
лісничого)

(помічник (підпис))

06 січня 2021 року

Зелінський А.І.

(ініціали та прізвище)

Висновок інженера відділу (сектору) охорони і захисту лісу державного лісгосподарського (лісомисливського) підприємства або представника державного спеціалізованого лісозахисного підприємства щодо необхідності здійснення лісозахисних чи інших заходів з поліпшення санітарного стану лісів за результатами огляду санітарного стану лісової ділянки: Потребує СРВ

Інженер ЛІГ

(посада)

12 01 2021 року

(підпис)

Романчук С.В.

(ініціали та прізвище)

ПОВІДОМЛЕННЯ
про появу ознак погіршення санітарного стану лісових насаджень

Житомирська область ЖОУЛМГ

ДП «Ємільчинське лісове господарство»

Лісництво Глумчанське урочище _____
квартал № 37 виділ № 27 ділянка № _____ площа 2,6 гектарів

Таксаційна характеристика насадження

Склад 9С3ІДз, вік 57 років, бонітет ІА, середній діаметр 26 сантиметрів, середня висота 22 метрів, повнота 0,7, тип лісу ВЗДС, рельєф рівнинний, експозиція _____, ґрунт дерново підзолистий, підріст _____, підлісок -

Лісопатологічна характеристика насадження

Вид пошкодження насадження (лісова пожежа, буревій, сніголам, обледеніння, відмирання та всихання дерев, захаращеність, об'їдання шкідниками хвої/листя, наявність гусені, масовий літ метеликів, опадання хвої/листя, відлущення кори на стовбурах та інші ознаки, не характерні для нормального стану дерев) Всихання дерев

Верхівковий короїд

Ступінь пошкодження, ураження: Середнє (поодинокі, слабке, середнє, сильне)

Вид розподілу пошкоджених дерев: Куртинний (поодинокі, груповий, куртинний)

Обсяг ушкодженої деревини на 1 гектарі (окомірно) 20 куб. метрів, у тому числі сухостійної 18 куб. метрів

Ознаки погіршення стану лісових насаджень виявив:

Старший майстер

(посада)

06 січня 2021 року

(підпис)

Штиль С.М.

(ініціали та прізвище)

Помічник лісничого

(лісничий
лісничого)

(помічник

(підпис)

06 січня 2021 року

Зелінський А.І.

(ініціали та прізвище)

Висновок інженера відділу (сектору) охорони і захисту лісу державного лісгосподарського (лісомисливського) підприємства або представника державного спеціалізованого лісозахисного підприємства щодо необхідності здійснення лісозахисних чи інших заходів з поліпшення санітарного стану лісів за результатами огляду санітарного стану лісової ділянки: Потребує СРВ

Інженер Л/Г

(посада)

12 01 2021 року

(підпис)

Романчук С.В.

(ініціали та прізвище)

ПОВІДОМЛЕННЯ
про появу ознак погіршення санітарного стану лісових насаджень

Житомирська область ЖОУЛМГ

ДП «Ємільчинське лісове господарство»

Лісництво Глумчанське урочище _____
квартал № 45 виділ № 5 ділянка № 2 площа 3,0 гектарів.

Таксаційна характеристика насадження

Склад 10Сз+Бп, вік 120 років, бонітет 3, середній діаметр 40 сантиметрів, середня висота 24 метрів, повнота 0,7, тип лісу В4ДС, рельєф рівнинний, експозиція _____, ґрунт дерново підзолестий, підріст _____, підлісок КУЛ

Лісопатологічна характеристика насадження

Вид пошкодження насадження (лісова пожежа, буревій, сніголам, обледеніння, відмирання та всихання дерев, захаращеність, об'їдання шкідниками хвої/листя, наявність гусені, масовий літ метеликів, опадання хвої/листя, відлущення кори на стовбурах та інші ознаки, не характерні для нормального стану дерев) Всихання дерев

Верхівковий короїд

Ступінь пошкодження, ураження: Середнє (поодинокі, слабке, середнє, сильне)

Вид розподілу пошкоджених дерев: Куртинний (поодинокий, груповий, куртинний)

Обсяг ушкодженої деревини на 1 гектарі (окомірно) 24 куб. метрів, у тому числі сухостійної 20 куб. метрів

Ознаки погіршення стану лісових насаджень виявив:

Старший майстер

(посада)

05 січня 2021 року

(підпис)

Штиль С.М.

(ініціали та прізвище)

Помічник лісничого

(лісничий
лісничого)

(помічник (підпис)

05 січня 2021 року

Зелінський А.І.

(ініціали та прізвище)

Висновок інженера відділу (сектору) охорони і захисту лісу державного лісгосподарського (лісомисливського) підприємства або представника державного спеціалізованого лісозахисного підприємства щодо необхідності здійснення лісозахисних чи інших заходів з поліпшення санітарного стану лісів за результатами огляду санітарного стану лісової ділянки: Потребує СРВ

Інженер Л/Г

(посада)

12 01 20 21 року

(підпис)

Романчук С.В.

(ініціали та прізвище)

ПОВІДОМЛЕННЯ
про появу ознак погіршення санітарного стану лісових насаджень

Житомирська область ЖОУЛМГ

ДП «Ємільчинське лісове господарство»

Лісництво Глумчанське урочище _____
квартал № 66 виділ № 4 ділянка № _____ площа 2,2 гектарів

Таксаційна характеристика насадження

Склад 7СзЗБп, вік 80 років, бонітет ІА, середній діаметр 32 сантиметрів, середня висота 29 метрів, повнота 0,4, тип лісу В4ДС, рельєф рівнинний, експозиція _____, ґрунт дерново підзолистий, підріст _____, підлісок КУЛ, ГРЗ

Лісопатологічна характеристика насадження

Вид пошкодження насадження (лісова пожежа, буревій, сніголам, обледеніння, відмирання та всихання дерев, захаращеність, об'їдання шкідниками хвої/листя, наявність гусені, масовий літ метеликів, опадання хвої/листя, відлущення кори на стовбурах та інші ознаки, не характерні для нормального стану дерев) Всихання дерев

Верхівковий короїд

Ступінь пошкодження, ураження: Середнє (поодинокі, слабке, середнє, сильне)

Вид розподілу пошкоджених дерев: Куртинний (поодинокі, групові, куртинні)

Обсяг ушкодженої деревини на 1 гектарі (окомірно) 20 куб. метрів, у тому числі сухостійної 17 куб. метрів

Ознаки погіршення стану лісових насаджень виявив:

Старший майстер

(посада)

11 січня 2021 року

(підпис)

Штиль С.М.

(ініціали та прізвище)

Помічник лісничого

(лісничий (помічник лісничого) (підпис)

11 січня 2021 року

Зелінський А.І.

(ініціали та прізвище)

Висновок інженера відділу (сектору) охорони і захисту лісу державного лісгосподарського (лісомисливського) підприємства або представника державного спеціалізованого лісозахисного підприємства щодо необхідності здійснення лісозахисних чи інших заходів з поліпшення санітарного стану лісів за результатами огляду санітарного стану лісової ділянки: Потребує СРВ

Інженер Л/Г

(посада)

12 01 2021 року

(підпис)

Романчук С.В.

(ініціали та прізвище)

ПОВІДОМЛЕННЯ
про появу ознак погіршення санітарного стану лісових насаджень

Житомирська область ЖОУЛМГ

ДП «Смільчинське лісове господарство»

Лісництво Глумчанське урочище _____
квартал № 68 виділ № 6 ділянка № 5 площа 6,0 гектарів

Таксаційна характеристика насадження

Склад 10Сз+Бп, вік 70 років, бонітет 1А, середній діаметр 30 сантиметрів, середня висота 26 метрів, повнота 0,7, тип лісу ВЗДСА, рельєф рівнинний, експозиція _____, ґрунт дерново підзолистий, підріст _____, підлісок КУЛ,РДЖ,ГРЗ

Лісопатологічна характеристика насадження

Вид пошкодження насадження (лісова пожежа, буревій, сніголам, обледеніння, відмирання та всихання дерев, захарашеність, об'їдання шкідниками хвої/листя, наявність гусені, масовий літ метеликів, опадання хвої/листя, відлущення кори на стовбурах та інші ознаки, не характерні для нормального стану дерев) Всихання дерев

Верхівковий короїд

Ступінь пошкодження, ураження: Середнє (поодинокі, слабке, середнє, сильне)

Вид розподілу пошкоджених дерев: Куртинний (поодинокі, групові, куртинні)

Обсяг ушкодженої деревини на 1 гектарі (окомірно) 22 куб. метрів, у тому числі сухостійної 19 куб. метрів

Ознаки погіршення стану лісових насаджень виявив:

Старший майстер

(посада)

11 січня 2021 року

(підпис)

Штиль С.М.

(ініціали та прізвище)

Помічник лісничого

(лісничий
лісничого)

(помічник (підпис))

11 січня 2021 року

Зелінський А.І.

(ініціали та прізвище)

Висновок інженера відділу (сектору) охорони і захисту лісу державного лісгосподарського (лісомисливського) підприємства або представника державного спеціалізованого лісозахисного підприємства щодо необхідності здійснення лісозахисних чи інших заходів з поліпшення санітарного стану лісів за результатами огляду санітарного стану лісової ділянки: Потребує СРБ

Інженер Л/Г

(посада)

12 01 2021 року

(підпис)

Романчук С.В.

(ініціали та прізвище)

ПОВІДОМЛЕННЯ
про появу ознак погіршення санітарного стану лісових насаджень

Житомирська область ЖОУЛМГ

ДП «Ємільчинське лісове господарство»

Лісництво Глумчанське урочище _____
квартал № 69 виділ № 46 ділянка № _____ площа 1,2 гектарів*

Таксаційна характеристика насадження

Склад 9С3ІДз+Бп, вік 68 років, бонітет І, середній діаметр 28 сантиметрів, середня висота 25 метрів, повнота 0,7, тип лісу В2ДС, рельєф рівнинний, експозиція _____, ґрунт дерново підзолистий, підріст _____, підлісок КУЛ,ГРЗ

Лісопатологічна характеристика насадження

Вид пошкодження насадження (лісова пожежа, буревій, сніголам, обледеніння, відмирання та всихання дерев, захаращеність, об'їдання шкідниками хвої/листя, наявність гусені, масовий літ метеликів, опадання хвої/листя, відлущення кори на стовбурах та інші ознаки, не характерні для нормального стану дерев) Всихання дерев

Верхівковий короїд

Ступінь пошкодження, ураження: Середнє (поодинокі, слабке, середнє, сильне)

Вид розподілу пошкоджених дерев: Куртинний (поодинокі, групові, куртинні)

Обсяг ушкодженої деревини на 1 гектарі (окомірно) 57 куб. метрів, у тому числі сухостійної 50 куб. метрів

Ознаки погіршення стану лісових насаджень виявив:

Старший майстер _____ Штиль С.М.
(посада) _____ (підпис) _____ (ініціали та прізвище)

11 січня 2021 року
Помічник лісничого _____ Зелінський А.І.
(лісничий _____ (помічник _____ (підпис) _____ (ініціали та прізвище)
лісничого)

11 січня 2021 року

Висновок інженера відділу (сектору) охорони і захисту лісу державного лісгосподарського (лісомисливського) підприємства або представника державного спеціалізованого лісозахисного підприємства щодо необхідності здійснення лісозахисних чи інших заходів з поліпшення санітарного стану лісів за результатами огляду санітарного стану лісової ділянки: Потребує СРЗ

Інженер Л/Г _____ Романчук С.В.
(посада) _____ (підпис) _____ (ініціали та прізвище)

12 01 2021 року

ПОВІДОМЛЕННЯ
Про появу ознак погіршення санітарного стану лісових насаджень
Житомирська область

(Автономна Республіка Крим, область)

ДП "Ємільчинське ЛП"

(найменування власника лісів, постійного лісокористувача)

Лісництво Глумчанське Урочище _____
Квартал № 5 виділ № 20 площа 1,0 гектарів

Таксаційна характеристика насадження

Склад 4Бп3Ос1Дз1Сз1Влч вік 75 років, бонітет 2, середня висота 24 метрів, середній діаметр 30 сантиметрів, повнота 0,7, тип лісу С4ГДСА, рельєф рівнинний, експозиція _____, ґрунт дерново-середньо підзолисті, підріст _____, підлісок КУЛ.ГРЗ.РДЖ

Лісопатологічна характеристика насадження

Вид пошкодження насадження (лісова пожежа, буревій, сніголам, обледеніння, відмирання та всихання дерев, захаращеність, об'їдання шкідниками хвої/листя, наявність гусені, масовий літ метеликів, опадання хвої/листя, відлущення кори на стовбурах та інші ознаки, не характерні для нормального стану дерев) _____
дерев відмирання та всихання

Ступінь пошкодження, ураження: середнє (поодинокі, слабе, середнє, сильне)

Вид розподілу пошкодження дерев: угруповий (пильний, груповий, сильний)

Обсяг ушкодженої деревини на 1 гектарі (окомірно) 23 куб. метрів, у тому числі сухостійної 23 куб. метрів

Ознаки погіршення стану лісових насаджень виявив:

Ст м/лісу _____ (посада) _____ (підпис) С.М.Семенюк (ініціали та прізвище)
5 05 2024 року

Лісничий _____ (лісничий(помічник лісничого) _____ (підпис) В.В.Жайворон (ініціали та прізвище)
5 05 2024 року

Висновок інженера відділу (сектору) охорони і захисту лісу державного лісогосподарського (лісомисливського) підприємства або представника державного спеціалізованого лісозахисного підприємства щодо необхідності здійснення лісозахисних чи інших заходів з поліпшення санітарного стану лісів за результатами огляду санітарного стану лісової ділянки: потребує СРВ

Інж. Л/З _____ (посада) _____ (підпис) С.В.Романчук (ініціали та прізвище)
7 05 2024 року

ПОВІДОМЛЕННЯ
Про появу ознак погіршення санітарного стану лісових насаджень

Житомирська область

(Автономна Республіка Крим, область)

ДП "Ємільчинське ЛГ"

(найменування власника лісів, постійного лісокористувача)

Лісництво Глумчанське Урочище _____
Квартал № 9 виділ № 26 площа 1,4 гектарів

Таксаційна характеристика насаджень

Склад 10Сз+Бп вік 73 років, бонітет 1А, середня висота 27 метрів, середній діаметр 36 сантиметрів, повнота 0,65, тип лісу ВЗДС, рельєф рівнинний, експозиція _____, ґрунт дерново-середньо підзолисті, підріст _____, підлісок КУЛ.ГРЗ

Лісопатологічна характеристика насаджень

Вид пошкодження насаджень (лісова пожежа, буревій, сніголам, обледеніння, відмирання та всихання дерев, захаращеність, об'їдання шкідниками хвої/листя, наявність гусені, масовий літ метеликів, опадання хвої/листя, відлущення кори на стовбурах та інші ознаки, не характерні для нормального стану дерев) дерев відмирання та всихання, вертикальний короз

Ступінь пошкодження, ураження: слабке (поодинокі, слабе, середнє, сильне)

Вид розподілу пошкодження дерев: груповий (поодинокі, слабе, середнє, сильне)

Обсяг ушкодженої деревини на 1 гектарі (окомірно) 25 куб. метрів, у тому числі сухостійної 25 куб. метрів

Ознаки погіршення стану лісових насаджень виявив:

Ст м/лісу _____ (посада) _____ (підпис) С.М.Семенюк (ініціали та прізвище)
6 05 20 21 року

Лісничий _____ (лісничий(помічник лісничого) _____ (підпис) В.В.Жайворон (ініціали та прізвище)
6 05 20 21 року

Висновок інженера відділу (сектору) охорони і захисту лісу державного лісогосподарського (лісомисливського) підприємства або представника державного спеціалізованого лісозахисного підприємства щодо необхідності здійснення лісозахисних чи інших заходів з поліпшення санітарного стану лісів за результатами огляду санітарного стану лісової ділянки: потребує СРВ

Інж. Л/З _____ (посада) _____ (підпис) С.В.Романчук (ініціали та прізвище)
7 05 20 21 року

ПОВІДОМЛЕННЯ
Про появу ознак погіршення санітарного стану лісових насаджень
Житомирська область

(Автономна Республіка Крим, область)
ДП "Смільчинське ЛП"

(найменування власника лісів, постійного лісокористувача)

Лісництво Глумчанське Урочище _____
Квартал № 14 виділ № 12 площа 0,5 гектарів

Таксаційна характеристика насадження

Склад 6Бп2Влч1Ос1Дз вік 65 років, бонітет 2, середня висота 22 метрів, середній діаметр 22 сантиметрів, повнота 0,7, тип лісу В4ДСА, рельєф рівнинний, експозиція _____, ґрунт дерново-середньо підзолисті, підріст _____, підлісок КУЛ.ГРЗ.РДЖ

Лісопатологічна характеристика насадження

Вид пошкодження насадження (лісова пожежа, буревій, сніголам, обледеніння, відмирання та всихання дерев, захаращеність, об'їдання шкідниками хвої/листя, наявність гусені, масовий літ метеликів, опадання хвої/листя, відлущення кори на стовбурах та інші ознаки, не характерні для нормального стану дерев) _____ дерев відмирання та всихання, дубова буревова зяточка

Ступінь пошкодження, ураження: середнє (поодинокі, слабе, середнє, сильне)

Вид розподілу пошкодження дерев: Поодинокі (поодинокі, слабе, середнє, сильне)

Обсяг ушкодженої деревини на 1 гектарі (окомірно) 20 куб. метрів, у тому числі сухостійної 20 куб. метрів

Ознаки погіршення стану лісових насаджень виявив:

Ст м/лісу _____ С.М.Семенюк
(посада) _____ (підпис) _____
05 05 2021 року _____ (ініціали та прізвище)

Лісничий _____ В.В.Жайворон
(лісничий(помічник лісничого)) _____ (підпис) _____
05 05 2021 року _____ (ініціали та прізвище)

Висновок інженера відділу (сектору) охорони і захисту лісу державного лісогосподарського (лісомисливського) підприємства або представника державного спеціалізованого лісозахисного підприємства щодо необхідності здійснення лісозахисних чи інших заходів з поліпшення санітарного стану лісів за результатами огляду санітарного стану лісової ділянки: потребує СРВ

Інж. Л/З _____ С.В.Романчук
(посада) _____ (підпис) _____
07 05 2021 року _____ (ініціали та прізвище)

ПОВІДОМЛЕННЯ
Про появу ознак погіршення санітарного стану лісових насаджень
Житомирська область

(Автономна Республіка Крим, область)
ДП "Смільчинське ЛП"

(найменування власника лісів, постійного лісокористувача)

Лісництво Глумчанське Урочище _____
Квартал № 15 виділ № 8 площа 7,0 гектарів

Таксаційна характеристика насадження

Склад 9С31Бп+Ос вік 80 років, бонітет 1, середня висота 24 метрів, середній діаметр 36 сантиметрів, повнота 0,75, тип лісу В4ДСА, рельєф рівнинний, експозиція _____, ґрунт дерново-середньо підзолисті, підріст 10Дз, підлісок КУЛ.ГРЗ.РДЖ

Лісопатологічна характеристика насадження

Вид пошкодження насадження (лісова пожежа, буревій, сніголам, обледеніння, відмирання та всихання дерев, захаращеність, об'їдання шкідниками хвої/листя, наявність гусені, масовий літ метеликів, опадання хвої/листя, відлущення кори на стовбурах та інші ознаки, не характерні для нормального стану дерев) _____ дерев відмирання та всихання всхлибовий коротч

Ступінь пошкодження, ураження: слабке (поодинокі, слабе, середнє, сильне)

Вид розподілу пошкодження дерев: груповий (поодинокі, слабе, середнє, сильне)

Обсяг ушкодженої деревини на 1 гектарі (окомірно) 25 куб. метрів, у тому числі сухостійної 25 куб. метрів

Ознаки погіршення стану лісових насаджень виявив:

Ст м/лісу _____ С.М.Семенюк
(посада) _____ (підпис) _____
05 05 2024 року _____
(ініціали та прізвище)

Лісничий _____ В.В.Жайворон
(лісничий(помічник лісничого) _____ (підпис) _____
05 05 2024 року _____
(ініціали та прізвище)

Висновок інженера відділу (сектору) охорони і захисту лісу державного лісогосподарського (лісомисливського) підприємства або представника державного спеціалізованого лісозахисного підприємства щодо необхідності здійснення лісозахисних чи інших заходів з поліпшення санітарного стану лісів за результатами огляду санітарного стану лісової ділянки: потребує СРВ

Інж. Л/З _____ С.В.Романчук
(посада) _____ (підпис) _____
07 05 2024 року _____
(ініціали та прізвище)

ПОВІДОМЛЕННЯ
Про появу ознак погіршення санітарного стану лісових насаджень
Житомирська область

(Автономна Республіка Крим, область)
ДП "Ємільчинське ЛГ"

(найменування власника лісів, постійного лісокористувача)

Лісництво Глумчанське Урочище _____
Квартал № 21 виділ № 44 площа 1,3 гектарів

Таксаційна характеристика насадження

Склад 5С34Бп1Ос+Клг вік 90 років, бонітет 2, середня висота 25 метрів, середній діаметр 32 сантиметрів, повнота 0,65, тип лісу СЗГДС, рельєф рівнинний, експозиція _____, ґрунт дерново-середньо підзолисті, підріст 10Дз, підлісок _____

Лісопатологічна характеристика насадження

Вид пошкодження насадження (лісова пожежа, буревій, сніголам, обледеніння, відмирання та всихання дерев, захаращеність, об'їдання шкідниками хвої/листя, наявність гусені, масовий літ метеликів, опадання хвої/листя, відлущення кори на стовбурах та інші ознаки, не характерні для нормального стану дерев) _____ дерев відмирання та всихання крупновеликий поріг

Ступінь пошкодження, ураження: середнє (поодинокі, слабе, середнє, сильне)

Вид розподілу пошкодження дерев: груповий (поодинокі, слабе, середнє, сильне)

Обсяг ушкодженої деревини на 1 гектарі (окомірно) 25 куб. метрів, у тому числі сухостійної 25 куб. метрів

Ознаки погіршення стану лісових насаджень виявив:

Ст м/лісу _____ С.М.Семенюк
(посада) _____ (підпис) _____
05 05 2021 року _____
(ініціали та прізвище)

Лісничий _____ В.В.Жайворон
(лісничий(помічник лісничого) _____ (підпис) _____
05 05 2021 року _____
(ініціали та прізвище)

Висновок інженера відділу (сектору) охорони і захисту лісу державного лісогосподарського (лісомисливського) підприємства або представника державного спеціалізованого лісозахисного підприємства щодо необхідності здійснення лісозахисних чи інших заходів з поліпшення санітарного стану лісів за результатами огляду санітарного стану лісової ділянки: потребує СРВ

Інж. Л/З _____ С.В.Романчук
(посада) _____ (підпис) _____
07 05 2021 року _____
(ініціали та прізвище)

ПОВІДОМЛЕННЯ
Про появу ознак погіршення санітарного стану лісових насаджень

Житомирська область

(Автономна Республіка Крим, область)

ДП "Смільчинське ЛП"

(найменування власника лісів, постійного лісокористувача)

Лісництво Глумчанське

Урочище _____

Квартал № 22

виділ № 30

площа 4,0 гектарів

Таксаційна характеристика насаджень

Склад 4Бп(55)2Влч1Ос1Гз1Сз1Бп(30) вік 55/30 років, бонітет 2, середня висота 22/12 метрів, середній діаметр 24/12 сантиметрів, повнота 0,70, тип лісу СЗГДС, рельєф рівнинний, експозиція _____, ґрунт дерново-середньо підзолисті, підріст _____, підлісок _____

Лісопатологічна характеристика насаджень

Вид пошкодження насаджень (лісова пожежа, буревій, сніголам, обледеніння, відмирання та всихання дерев, захаращеність, об'їдання шкідниками хвої/листя, наявність гусені, масовий літ метеликів, опадання хвої/листя, відлущення кори на стовбурах та інші ознаки, не характерні для нормального стану дерев) _____ дерев відмирання та всихання порушки, стовбури ший

Ступінь пошкодження, ураження: середнє (поодинокі, слабе, середнє, сильне)

Вид розподілу пошкодження дерев: груповий (поодинокі, слабе, середнє, сильне)

Обсяг ушкодженої деревини на 1 гектарі (окомірно) 20 куб. метрів, у тому числі сухостійної 20 куб. метрів

Ознаки погіршення стану лісових насаджень виявив:

Ст м/лісу

(посада)

(підпис)

С.М.Семенюк

(ініціали та прізвище)

06 05 2021 року

Лісничий

(лісничий(помічник лісничого))

(підпис)

В.В.Жайворон

(ініціали та прізвище)

06 05 2021 року

Висновок інженера відділу (сектору) охорони і захисту лісу державного лісогосподарського (лісомисливського) підприємства або представника державного спеціалізованого лісозахисного підприємства щодо необхідності здійснення лісозахисних чи інших заходів з поліпшення санітарного стану лісів за результатами огляду санітарного стану лісової ділянки: потребує СРВ

Інж. Л/З

(посада)

(підпис)

С.В.Романчук

(ініціали та прізвище)

07 05 2021 року

ПОВІДОМЛЕННЯ
Про появу ознак погіршення санітарного стану лісових насаджень
Житомирська область

(Автономна Республіка Крим, область)
ДП "Ємільчинське ЛГ"

(найменування власника лісів, постійного лісокористувача)

Лісництво Глумчанське Урочище _____
Квартал № 25 виділ № 23 площа 1,0 гектарів

Таксаційна характеристика насадження

Склад 6Сз2Бп1Влч1Ос вік 85 років, бонітет 1, середня висота 27 метрів, середній діаметр 32 сантиметрів, повнота 0,75, тип лісу ВЗДС, рельєф рівнинний, експозиція _____, ґрунт дерново-середньо підзолисті, підріст _____, підлісок КУЛ.ГРЗ.РДЖ

Лісопатологічна характеристика насадження

Вид пошкодження насадження (лісова пожежа, буревій, сніголам, обледеніння, відмирання та всихання дерев, захаращеність, об'їдання шкідниками хвої/листя, наявність гусені, масовий літ метеликів, опадання хвої/листя, відлущення кори на стовбурах та інші ознаки, не характерні для нормального стану дерев) _____ дерев відмирання та всихання вершинний короїд

Ступінь пошкодження, ураження: слабке (поодинокі, слабе, середнє, сильне)

Вид розподілу пошкодження дерев: груповий (поодинокі, слабе, середнє, сильне)

Обсяг ушкодженої деревини на 1 гектарі (окомірно) 25 куб. метрів, у тому числі сухостійної 25 куб. метрів

Ознаки погіршення стану лісових насаджень виявив:

06 05 2021 року (посада) (підпис) С.М.Семенюк
(ініціали та прізвище)

06 05 2021 року (лісничий (помічник лісничого) (підпис) В.В.Жайворон
(ініціали та прізвище)

Висновок інженера відділу (сектору) охорони і захисту лісу державного лісогосподарського (лісомисливського) підприємства або представника державного спеціалізованого лісозахисного підприємства щодо необхідності здійснення лісозахисних чи інших заходів з поліпшення санітарного стану лісів за результатами огляду санітарного стану лісової ділянки: потребує СРВ

07 05 2021 року (посада) (підпис) С.В.Романчук
(ініціали та прізвище)

ПОВІДОМЛЕННЯ
Про появу ознак погіршення санітарного стану лісових насаджень
Житомирська область

(Автономна Республіка Крим, область)

ДП "Ємільчинське ЛГ"

(найменування власника лісів, постійного лісокористувача)

Лісництво Глумчанське Урочище _____
Квартал № 32 виділ № 5 площа 1,3 гектарів

Таксаційна характеристика насадження

Склад 4С3ЗЯле2Клг1Бп+Акб+Гшз вік 59 років, бонітет 1А, середня висота 26 метрів, середній діаметр 30 сантиметрів, повнота 0,60, тип лісу СЗГДС, рельєф рівнинний, експозиція _____, ґрунт дерново-середньо підзолисті, підріст _____, підлісок _____

Лісопатологічна характеристика насадження

Вид пошкодження насадження (лісова пожежа, буревій, сніголам, обледеніння, відмирання та всихання дерев, захаращеність, об'їдання шкідниками хвої/листя, наявність гусені, масовий літ метеликів, опадання хвої/листя, відлущення кори на стовбурах та інші ознаки, не характерні для нормального стану дерев) дерев відмирання та всихання

корозія корозія тигровий

Ступінь пошкодження, ураження: середнє (поодинокі, слабе, середнє, сильне)

Вид розподілу пошкодження дерев: груповий (поодинокі, слабе, середнє, сильне)

Обсяг ушкодженої деревини на 1 гектарі (окомірно) 25 куб. метрів, у тому числі сухостійної 25 куб. метрів

Ознаки погіршення стану лісових насаджень виявив:

Ст м/лісу (посада) (підпис) С.М.Семенюк (ініціали та прізвище)

06 05 2021 року

Лісничий (лісничий(помічник лісничого) (підпис) В.В.Жайворон (ініціали та прізвище)

06 05 2021 року

Висновок інженера відділу (сектору) охорони і захисту лісу державного лісогосподарського (лісомисливського) підприємства або представника державного спеціалізованого лісозахисного підприємства щодо необхідності здійснення лісозахисних чи інших заходів з поліпшення санітарного стану лісів за результатами огляду санітарного стану лісової ділянки: потребує СРВ

Інж. Л/З (посада) (підпис) С.В.Романчук (ініціали та прізвище)

07 05 2021 року

ПОВІДОМЛЕННЯ
Про появу ознак погіршення санітарного стану лісових насаджень
Житомирська область

(Автономна Республіка Крим, область)
ДП "Ємільчинське ЛГ"

(найменування власника лісів, постійного лісокористувача)

Лісництво Глумчанське Урочище _____
Квартал № 32 виділ № 32 площа 6,8 гектарів

Таксаційна характеристика насадження

Склад 8Сз2Бп+Дз вік 51 років, бонітет 1, середня висота 18 метрів, середній діаметр 22 сантиметрів, повнота 0,80, тип лісу В2ДС, рельєф рівнинний, експозиція _____, ґрунт дерново-середньо підзолисті, підріст 10Дз, підлісок _____

Лісопатологічна характеристика насадження

Вид пошкодження насадження (лісова пожежа, буревій, сніголам, обледеніння, відмирання та всихання дерев, захаращеність, об'їдання шкідниками хвої/листя, наявність гусені, масовий літ метеликів, опадання хвої/листя, відлущення кори на стовбурах та інші ознаки, не характерні для нормального стану дерев) дерев відмирання та всихання; Верхівковий короїд

Ступінь пошкодження, ураження: середнє (поодинокі, слабе, середнє, сильне)

Вид розподілу пошкодження дерев: груповий (поодинокі, слабе, середнє, сильне)

Обсяг ушкодженої деревини на 1 гектарі (окомірно) 25 куб. метрів, у тому числі сухостійної 25 куб. метрів

Ознаки погіршення стану лісових насаджень виявив:

Ст м/лісу _____ С.М.Семенюк
(посада) _____ (підпис) _____
06 05 2021 року _____
(ініціали та прізвище)

Лісничий _____ В.В.Жайворон
(лісничий(помічник лісничого) _____ (підпис) _____
06 05 2021 року _____
(ініціали та прізвище)

Висновок інженера відділу (сектору) охорони і захисту лісу державного лісогосподарського (лісомисливського) підприємства або представника державного спеціалізованого лісозахисного підприємства щодо необхідності здійснення лісозахисних чи інших заходів з поліпшення санітарного стану лісів за результатами огляду санітарного стану лісової ділянки: потребує СРВ

Інж. Л/З _____ С.В.Романчук
(посада) _____ (підпис) _____
07 05 2021 року _____
(ініціали та прізвище)

ПОВІДОМЛЕННЯ
Про появу ознак погіршення санітарного стану лісових насаджень
Житомирська область

(Автономна Республіка Крим, область)

ДП "Ємільчинське ЛП"

(найменування власника лісів, постійного лісокористувача)

Лісництво Глумчанське Урочище _____
Квартал № 34 виділ № 19 площа 1,0 гектарів

Таксаційна характеристика насадження

Склад 4Бп2Ос1Влч2Сз1Яле вік 70 років, бонітет 2, середня висота 24 метрів,
середній діаметр 24 сантиметрів, повнота 0,7, тип лісу ВЗДС1, рельєф рівнинний,
експозиція _____, ґрунт дерново-середньо підзолисті, підріст 10Дз,
підлісок РДЖ, КУЛ, ГРЗ

Лісопатологічна характеристика насадження

Вид пошкодження насадження (лісова пожежа, буревій, сніголам, обледеніння, відмирання та всихання дерев, захаращеність, об'їдання шкідниками хвої/листя, наявність гусені, масовий літ метеликів, опадання хвої/листя, відлучення кори на стовбурах та інші ознаки, не характерні для нормального стану дерев) дерев відмирання та всихання, трутовики стовбурів гнилі

Ступінь пошкодження, ураження: середнє (поодинокі, слабе, середнє, сильне)

Вид розподілу пошкодження дерев: групового (поодинокі, слабе, середнє, сильне)

Обсяг ушкодженої деревини на 1 гектарі (окомірно) 23 куб. метрів, у тому числі сухостійної 23 куб. метрів

Ознаки погіршення стану лісових насаджень виявив:

Ст м/лісу _____ С.М.Семенюк
(посада) _____ (підпис) _____
6 05 2021 року _____ (ініціали та прізвище)

Лісничий _____ В.В.Жайворон
(лісничий(помічник лісничого) _____ (підпис) _____
6 05 2021 року _____ (ініціали та прізвище)

Висновок інженера відділу (сектору) охорони і захисту лісу державного лісогосподарського (лісомисливського) підприємства або представника державного спеціалізованого лісозахисного підприємства щодо необхідності здійснення лісозахисних чи інших заходів з поліпшення санітарного стану лісів за результатами огляду санітарного стану лісової ділянки: потребує СРВ

Інж. Л/З _____ С.В.Романчук
(посада) _____ (підпис) _____
7 05 2021 року _____ (ініціали та прізвище)

ПОВІДОМЛЕННЯ

Про появу ознак погіршення санітарного стану лісових насаджень

Житомирська область

(Автономна Республіка Крим, область)

ДП "Смільчинське ЛГ"

(найменування власника лісів, постійного лісокористувача)

Лісництво Глумчанське

Урочище _____

Квартал № 34

виділ № 29

площа 0,6 гектарів

Таксаційна характеристика насаджень

Склад 6Сз2Сб2Бп+Дз вік 46 років, бонітет 1А, середня висота 21 метрів, середній діаметр 24 сантиметрів, повнота 0.70, тип лісу ВЗДСА, рельєф рівнинний, експозиція _____, ґрунт дерново-середньо підзолисті, підріст _____, підлісок КУЛ.ГРЗ.РДЖ

Лісопатологічна характеристика насаджень

Вид пошкодження насаджень (лісова пожежа, буревій, сніголам, обледеніння, відмирання та всихання дерев, захаращеність, об'їдання шкідниками хвої/листя, наявність гусені, масовий літ метеликів, опадання хвої/листя, відлущення кори на стовбурах та інші ознаки, не характерні для нормального стану дерев) _____ дерев відмирання та всихання, вкриваний корою

Ступінь пошкодження, ураження: _____ середнє (поодинокі, слабе, середнє, сильне)

Вид розподілу пошкодження дерев: _____ груповий (поодинокі, слабе, середнє, сильне)

Обсяг ушкодженої деревини на 1 гектарі (окомірно) 23 куб. метрів, у тому числі сухостійної 23 куб. метрів

Ознаки погіршення стану лісових насаджень виявив:

Ст. м/лісу _____

(посада)

(підпис)

С.М.Семенюк

(ініціали та прізвище)

06 05 2021 року

Лісничий _____

(лісничий(помічник лісничого)

(підпис)

В.В.Жайворон

(ініціали та прізвище)

06 05 2021 року

Висновок інженера відділу (сектору) охорони і захисту лісу державного лісогосподарського (лісомисливського) підприємства або представника державного спеціалізованого лісозахисного підприємства щодо необхідності здійснення лісозахисних чи інших заходів з поліпшення санітарного стану лісів за результатами огляду санітарного стану лісової ділянки: потребує СРВ

Інж. Л/З _____

(посада)

(підпис)

С.В.Романчук

(ініціали та прізвище)

07 05 2021 року

ПОВІДОМЛЕННЯ
Про появу ознак погіршення санітарного стану лісових насаджень
Житомирська область

(Автономна Республіка Крим, область)

ДП "Ємільчинське ЛГ"

(найменування власника лісів, постійного лісокористувача)

Лісництво Глумчанське Урочище _____
Квартал № 35 виділ № 3 площа 2,9 гектарів

Таксаційна характеристика насадження

Склад 9С31Бп+Дз вік 100 років, бонітет 1, середня висота 28 метрів, середній діаметр 32 сантиметрів, повнота 0,80 тип лісу В4ДС, рельєф рівнинний, експозиція _____, ґрунт дерново-середньо підзолисті, підріст _____, підлісок КУЛ.ГРЗ.РДЖ

Лісопатологічна характеристика насадження

Вид пошкодження насадження (лісова пожежа, буревій, сніголам, обледеніння, відмирання та всихання дерев, захаращеність, об'їдання шкідниками хвої/листя, наявність гусені, масовий літ метеликів, опадання хвої/листя, відлущення кори на стовбурах та інші ознаки, не характерні для нормального стану дерев) дерев відмирання та всихання, кривавий короз

Ступінь пошкодження, ураження: слабке (поодинокі, слабе, середнє, сильне)

Вид розподілу пошкодження дерев: груповий (поодинокі, слабе, середнє, сильне)

Обсяг ушкодженої деревини на 1 гектарі (окомірно) 25 куб. метрів, у тому числі сухостійної 25 куб. метрів

Ознаки погіршення стану лісових насаджень виявив:

Ст м/лісу Ш С.М.Штиль
(посада) (підпис) (ініціали та прізвище)
06 05 2021 року

Лісничий В.В.Жайворон
(лісничий(помічник лісничого) (підпис) (ініціали та прізвище)
06 05 2021 року

Висновок інженера відділу (сектору) охорони і захисту лісу державного лісогосподарського (лісомисливського) підприємства або представника державного спеціалізованого лісозахисного підприємства щодо необхідності здійснення лісозахисних чи інших заходів з поліпшення санітарного стану лісів за результатами огляду санітарного стану лісової ділянки: потребує СРВ

Інж. Л/З С.В.Романчук
(посада) (підпис) (ініціали та прізвище)
07 05 2021 року

ПОВІДОМЛЕННЯ
Про появу ознак погіршення санітарного стану лісових насаджень
Житомирська область

(Автономна Республіка Крим, область)
ДП "Ємільчинське ЛП"

(найменування власника лісів, постійного лісокористувача)

Лісництво Глумчанське Урочище _____
Квартал № 35 виділ № 14 площа 1,6 гектарів

Таксаційна характеристика насаджень

Склад 9С31Бп вік 64 років, бонітет 1А, середня висота 25 метрів, середній діаметр 28 сантиметрів, повнота 0,70 тип лісу ВЗДСА, рельєф рівнинний, експозиція _____, ґрунт дерново-середньо підзолисті, підріст 10Дз, підлісок КУЛРДЖ

Лісопатологічна характеристика насаджень

Вид пошкодження насаджень (лісова пожежа, буревій, сніголам, обледеніння, відмирання та всихання дерев, захаращеність, об'їдання шкідниками хвої/листя, наявність гусені, масовий літ метеликів, опадання хвої/листя, відлущення кори на стовбурах та інші ознаки, не характерні для нормального стану дерев) дерев відмирання та всихання, вершинний горізд

Ступінь пошкодження, ураження: слабке (поодинокі, слабе, середнє, сильне)

Вид розподілу пошкодження дерев: груповий (поодинокі, слабе, середнє, сильне)

Обсяг ушкодженої деревини на 1 гектарі (окомірно) 25 куб. метрів, у тому числі сухостійної 25 куб. метрів

Ознаки погіршення стану лісових насаджень виявив:

Ст м/лісу С.М.Штиль
(посада) (підпис) (ініціали та прізвище)

06 05 2021 року

Лісничий В.В.Жайворон
(лісничий(помічник лісничого) (підпис) (ініціали та прізвище)

06 05 2021 року

Висновок інженера відділу (сектору) охорони і захисту лісу державного лісогосподарського (лісомисливського) підприємства або представника державного спеціалізованого лісозахисного підприємства щодо необхідності здійснення лісозахисних чи інших заходів з поліпшення санітарного стану лісів за результатами огляду санітарного стану лісової ділянки: потребує СРВ

Інж. Л/З С.В.Романчук
(посада) (підпис) (ініціали та прізвище)

07 05 2021 року

ПОВІДОМЛЕННЯ
Про появу ознак погіршення санітарного стану лісових насаджень

Житомирська область

(Автономна Республіка Крим, область)

ДП "Ємільчинське ЛГ"

(найменування власника лісів, постійного лісокористувача)

Лісництво Глумчанське Урочище _____
Квартал № 36 виділ № 6 площа 1,9 гектарів

Таксаційна характеристика насадження

Склад 10Сз+Бп вік 70 років, бонітет 1, середня висота 25 метрів, середній діаметр 28 сантиметрів, повнота 0,60 тип лісу В2ДС, рельєф рівнинний, експозиція _____, ґрунт дерново-середньо підзолисті, підріст 10Дз, підлісок _____

Лісопатологічна характеристика насадження

Вид пошкодження насадження (лісова пожежа, буревій, сніголам, обледеніння, відмирання та всихання дерев, захаращеність, об'їдання шкідниками хвої/листя, наявність гусені, масовий літ метеликів, опадання хвої/листя, відлущення кори на стовбурах та інші ознаки, не характерні для нормального стану дерев) дерев відмирання та всихання, кривеливий короз

Ступінь пошкодження, ураження: середнє (поодинокі, слабе, середнє, сильне)

Вид розподілу пошкодження дерев: груповий (поодинокі, слабе, середнє, сильне)

Обсяг ушкодженої деревини на 1 гектарі (окомірно) 25 куб. метрів, у тому числі сухостійної 25 куб. метрів

Ознаки погіршення стану лісових насаджень виявив:

Ст м/лісу _____ С.М.Штиль
(посада) _____ (підпис) _____
05 05 20 11 року _____
(ініціали та прізвище)

Лісничий _____ В.В.Жайворон
(лісничий(помічник лісничого) _____ (підпис) _____
05 05 20 11 року _____
(ініціали та прізвище)

Висновок інженера відділу (сектору) охорони і захисту лісу державного лісогосподарського (лісомисливського) підприємства або представника державного спеціалізованого лісозахисного підприємства щодо необхідності здійснення лісозахисних чи інших заходів з поліпшення санітарного стану лісів за результатами огляду санітарного стану лісової ділянки: потребує СРВ

Інж. Л/З _____ С.В.Романчук
(посада) _____ (підпис) _____
05 05 20 11 року _____
(ініціали та прізвище)

ПОВІДОМЛЕННЯ
Про появу ознак погіршення санітарного стану лісових насаджень
Житомирська область

(Автономна Республіка Крим, область)
ДП "Ємільчинське ЛГ"

(найменування власника лісів, постійного лісокористувача)

Лісництво Глумчанське Урочище _____
Квартал № 41 виділ № 25 площа 3,6 гектарів

Таксаційна характеристика насадження

Склад 9С31Бп вік 70 років, бонітет 1, середня висота 24 метрів, середній діаметр 28 сантиметрів, повнота 0,80 тип лісу В4ДС, рельєф рівнинний, експозиція _____, ґрунт дерново-середньо підзолисті, підріст _____, підлісок _____

Лісопатологічна характеристика насадження

Вид пошкодження насадження (лісова пожежа, буревій, сніголам, обледеніння, відмирання та всихання дерев, захаращеність, об'їдання шкідниками хвої/листя, наявність гусені, масовий літ метеликів, опадання хвої/листя, відлущення кори на стовбурах та інші ознаки, не характерні для нормального стану дерев) дерев відмирання та всихання, вершківний короїд

Ступінь пошкодження, ураження: слабке (поодинокі, слабе, середнє, сильне)

Вид розподілу пошкодження дерев: груповий (поодинокі, слабе, середнє, сильне)

Обсяг ушкодженої деревини на 1 гектарі (окомірно) 23 куб. метрів, у тому числі сухостійної 23 куб. метрів

Ознаки погіршення стану лісових насаджень виявив:

Ст м/лісу (посада) _____ (підпис) С.М.Штиль (ініціали та прізвище)
05 05 2021 року

Лісничий (лісничий(помічник лісничого)) _____ (підпис) В.В.Жайворон (ініціали та прізвище)
05 05 2021 року

Висновок інженера відділу (сектору) охорони і захисту лісу державного лісогосподарського (лісомисливського) підприємства або представника державного спеціалізованого лісозахисного підприємства щодо необхідності здійснення лісозахисних чи інших заходів з поліпшення санітарного стану лісів за результатами огляду санітарного стану лісової ділянки: потребує СРВ

Інж. Л/З (посада) _____ (підпис) С.В.Романчук (ініціали та прізвище)
7 05 2021 року

ПОВІДОМЛЕННЯ
Про появу ознак погіршення санітарного стану лісових насаджень

Житомирська область

(Автономна Республіка Крим, область)

ДП "Смільчинське ЛП"

(найменування власника лісів, постійного лісокористувача)

Лісництво Глумчанське

Урочище _____

Квартал № 58

виділ № 9

площа 3,9 гектарів

Таксаційна характеристика насадження

Склад 9С31Бп вік 66 років, бонітет 1А, середня висота 26 метрів, середній діаметр 30 сантиметрів, повнота 0,70 тип лісу ВЗДСА, рельєф рівнинний, експозиція _____, ґрунт дерново-середньо підзолисті, підріст 9Д31Клгг, підлісок КУЛ.ГРЗ.РДЖ

Лісопатологічна характеристика насадження

Вид пошкодження насадження (лісова пожежа, буревій, сніголам, обледеніння, відмирання та всихання дерев, захаращеність, об'їдання шкідниками хвої/листя, наявність гусені, масовий літ метеликів, опадання хвої/листя, відлущення кори на стовбурах та інші ознаки, не характерні для нормального стану дерев) дерев відмирання та всихання

Ступінь пошкодження, ураження: слабкого (поодинокі, слабе, середнє, сильне)

Вид розподілу пошкодження дерев: груповий (поодинокі, слабе, середнє, сильне)

Обсяг ушкодженої деревини на 1 гектарі (окомірно) 25 куб. метрів, у тому числі сухостійної 25 куб. метрів

Ознаки погіршення стану лісових насаджень виявив:

Ст м/лісу

(посада)

(підпис)

С.М.Штиль

(ініціали та прізвище)

05 05 2021 року

Лісничий

(лісничий(помічник лісничого))

(підпис)

В.В.Жайворон

(ініціали та прізвище)

05 05 2021 року

Висновок інженера відділу (сектору) охорони і захисту лісу державного лісогосподарського (лісомисливського) підприємства або представника державного спеціалізованого лісозахисного підприємства щодо необхідності здійснення лісозахисних чи інших заходів з поліпшення санітарного стану лісів за результатами огляду санітарного стану лісової ділянки: потребує СРВ

Інж. Л/З

(посада)

(підпис)

С.В.Романчук

(ініціали та прізвище)

07 05 2021 року

ПОВІДОМЛЕННЯ

Про появу ознак погіршення санітарного стану лісових насаджень

Житомирська область

(Автономна Республіка Крим, область)

ДП "Смільчинське ЛП"

(найменування власника лісів, постійного лісокористувача)

Лісництво Глумчанське

Урочище _____

Квартал № 62

виділ № 16

площа 4,0 гектарів

Таксаційна характеристика насадження

Склад 8Сз2Бп вік 70 років, бонітет 1А, середня висота 27 метрів, середній діаметр 30 сантиметрів, повнота 0,80 тип лісу ВЗДСА, рельєф рівнинний, експозиція _____, ґрунт дерново-середньо підзолисті, підріст _____, підлісок КУЛ.РДЖ

Лісопатологічна характеристика насадження

Вид пошкодження насадження (лісова пожежа, буревій, сніголам, обледеніння, відмирання та всихання дерев, захаращеність, об'їдання шкідниками хвої/листя, наявність гусені, масовий літ метеликів, опадання хвої/листя, відлущення кори на стовбурах та інші ознаки, не характерні для нормального стану дерев) _____ дерев відмирання та всихання

Ступінь пошкодження, ураження: середнє (поодинокі, слабе, середнє, сильне)

Вид розподілу пошкодження дерев: груповий (поодинокі, слабе, середнє, сильне)

Обсяг ушкодженої деревини на 1 гектарі (окомірно) 20 куб. метрів, у тому числі сухостійної 20 куб. метрів

Ознаки погіршення стану лісових насаджень виявив:

Ст м/лісу _____

(посада)

(підпис)

С.М.Штиль

(ініціали та прізвище)

05 05 2021 року

Лісничий

(лісничий(помічник лісничого))

(підпис)

В.В.Жайворон

(ініціали та прізвище)

05 05 2021 року

Висновок інженера відділу (сектору) охорони і захисту лісу державного лісогосподарського (лісомисливського) підприємства або представника державного спеціалізованого лісозахисного підприємства щодо необхідності здійснення лісозахисних чи інших заходів з поліпшення санітарного стану лісів за результатами огляду санітарного стану лісової ділянки: потребує СРВ

Інж. Л/З _____

(посада)

(підпис)

С.В.Романчук

(ініціали та прізвище)

07 05 2021 року

ПОВІДОМЛЕННЯ
Про появу ознак погіршення санітарного стану лісових насаджень

Житомирська область

(Автономна Республіка Крим, область)

ДП "Ємільчинське ЛП"

(найменування власника лісів, постійного лісокористувача)

Лісництво Глумчанське Урочище _____
Квартал № 63 виділ № 39 площа 1,0 гектарів

Таксаційна характеристика насаджень

Склад 6Бп2Сз1Дз1Влч+Ос+Гз вік 85 років, бонітет 1, середня висота 27 метрів, середній діаметр 32 сантиметрів, повнота 0,50 тип лісу СЗГДС, рельєф рівнинний, експозиція _____, ґрунт дерново-середньо підзолисті, підріст 10Дз, підлісок КУЛ.ГРЗ.РДЖ

Лісопатологічна характеристика насаджень

Вид пошкодження насаджень (лісова пожежа, буревій, сніголам, обледеніння, відмирання та всихання дерев, захаращеність, об'їдання шкідниками хвої/листя, наявність гусені, масовий літ метеликів, опадання хвої/листя, відлущення кори на стовбурах та інші ознаки, не характерні для нормального стану дерев) дерев відмирання та всихання

Ступінь пошкодження, ураження: середнє (поодинокі, слабе, середнє, сильне)

Вид розподілу пошкодження дерев: груповий (поодинокі, слабе, середнє, сильне)

Обсяг ушкодженої деревини на 1 гектарі (окомірно) 20 куб. метрів, у тому числі сухостійної 20 куб. метрів

Ознаки погіршення стану лісових насаджень виявив:

Ст м/лісу _____ С.М.Штиль
(посада) (підпис) (ініціали та прізвище)
05 05 2021 року

Лісничий _____ В.В.Жайворон
(лісничий(помічник лісничого) (підпис) (ініціали та прізвище)
05 05 2021 року

Висновок інженера відділу (сектору) охорони і захисту лісу державного лісогосподарського (лісомисливського) підприємства або представника державного спеціалізованого лісозахисного підприємства щодо необхідності здійснення лісозахисних чи інших заходів з поліпшення санітарного стану лісів за результатами огляду санітарного стану лісової ділянки: потребує СРВ

Інж. Л/З _____ С.В.Романчук
(посада) (підпис) (ініціали та прізвище)
07 05 2021 року

ПОВІДОМЛЕННЯ
Про появу ознак погіршення санітарного стану лісових насаджень

Житомирська область

(Автономна Республіка Крим, область)

ДП "Ємільчинське ЛГ"

(найменування власника лісів, постійного лісокористувача)

Лісництво Глумчанське Урочище _____
Квартал № 66 виділ № 12 площа 2,0 гектарів

Таксаційна характеристика насадження

Склад 6Влч2Бп1Яз1Сз+Ос вік 65 років, бонітет 2, середня висота 21 метрів, середній діаметр 26 сантиметрів, повнота 0,60 тип лісу С4ВЛЧ, рельєф рівнинний, експозиція _____, ґрунт дерново-середньо підзолистий, підріст _____, підлісок _____

Лісопатологічна характеристика насадження

Вид пошкодження насадження (лісова пожежа, буревій, сніголам, обледеніння, відмирання та всихання дерев, захаращеність, об'їдання шкідниками хвої/листя, наявність гусені, масовий літ метеликів, опадання хвої/листя, відлущення кори на стовбурах та інші ознаки, не характерні для нормального стану дерев) дерев відмирання та всихання, кривковий короїд, трутовик, спорова

Ступінь пошкодження, ураження: середнє (поодинокі, слабе, середнє, сильне)

Вид розподілу пошкодження дерев: уруповий (поодинокі, слабе, середнє, сильне)

Обсяг ушкодженої деревини на 1 гектарі (окомірно) 20 куб. метрів, у тому числі сухостійної 20 куб. метрів

Ознаки погіршення стану лісових насаджень виявив:

Ст м/лісу _____ С.М.Штиль
(посада) _____ (підпис) _____
06 05 2021 року _____ (ініціали та прізвище)

Лісничий _____ В.В.Жайворон
(лісничий(помічник лісничого) _____ (підпис) _____
06 05 2021 року _____ (ініціали та прізвище)

Висновок інженера відділу (сектору) охорони і захисту лісу державного лісогосподарського (лісомисливського) підприємства або представника державного спеціалізованого лісозахисного підприємства щодо необхідності здійснення лісозахисних чи інших заходів з поліпшення санітарного стану лісів за результатами огляду санітарного стану лісової ділянки: потребує СРВ

Інж. Л/З _____ С.В.Романчук
(посада) _____ (підпис) _____
07 05 2021 року _____ (ініціали та прізвище)

ПОВІДОМЛЕННЯ
Про появу ознак погіршення санітарного стану лісових насаджень

Житомирська область

(Автономна Республіка Крим, область)

ДП "Ємільчинське ЛП"

(найменування власника лісів, постійного лісокористувача)

Лісництво Глумчанське Урочище _____
Квартал № 67 виділ № 3 площа 1,9 гектарів

Таксаційна характеристика насадження

Склад 10Сз+Дз+Бп вік 66 років, бонітет 1А, середня висота 26 метрів, середній діаметр 28 сантиметрів, повнота 0,60 тип лісу СЗГДС, рельєф рівнинний, експозиція _____, ґрунт дерново-середньо підзолисті, підріст _____, підлісок КУЛ.ГРЗ

Лісопатологічна характеристика насадження

Вид пошкодження насадження (лісова пожежа, буревій, сніголам, обледеніння, відмирання та всихання дерев, захаращеність, об'їдання шкідниками хвої/листя, наявність гусені, масовий літ метеликів, опадання хвої/листя, відлущення кори на стовбурах та інші ознаки, не характерні для нормального стану дерев) _____
всихання буревій

Ступінь пошкодження, ураження: середнє (поодинокі, слабе, середнє, сильне)

Вид розподілу пошкодження дерев: груповий (поодинокі, слабе, середнє, сильне)

Обсяг ушкодженої деревини на 1 гектарі (окоірно) 25 куб. метрів, у тому числі сухостійної 25 куб. метрів

Ознаки погіршення стану лісових насаджень виявив:

Ст м/лісу _____
(посада) _____ (підпис) С.М.Штиль
06 05 20 21 року _____
(ініціали та прізвище)

Лісничий _____
(лісничий(помічник лісничого) _____ (підпис) В.В.Жайворон
06 05 20 21 року _____
(ініціали та прізвище)

Висновок інженера відділу (сектору) охорони і захисту лісу державного лісогосподарського (лісомисливського) підприємства або представника державного спеціалізованого лісозахисного підприємства щодо необхідності здійснення лісозахисних чи інших заходів з поліпшення санітарного стану лісів за результатами огляду санітарного стану лісової ділянки: потребує СРВ

Інж. Л/З _____
(посада) _____ (підпис) С.В.Романчук
07 05 20 21 року _____
(ініціали та прізвище)

ПОВІДОМЛЕННЯ
Про появу ознак погіршення санітарного стану лісових насаджень

Житомирська область

(Автономна Республіка Крим, область)

ДП "Ємільчинське ЛГ"

(найменування власника лісів, постійного лісокористувача)

Лісництво Глумчанське Урочище _____
Квартал № 67 виділ № 30 площа 0,7 гектарів

Таксаційна характеристика насадження

Склад 6Бп2Сз1Дз1Ос вік 66 років, бонітет 2, середня висота 17 метрів, середній діаметр 18 сантиметрів, повнота 0,80 тип лісу ВЗДС, рельєф рівнинний, експозиція _____, ґрунт дерново-середньо підзолистий, підріст _____, підлісок _____

Лісопатологічна характеристика насадження

Вид пошкодження насадження (лісова пожежа, буревій, сніголам, обледеніння, відмирання та всихання дерев, захаращеність, об'їдання шкідниками хвої/листя, наявність гусені, масовий літ метеликів, опадання хвої/листя, відлущення кори на стовбурах та інші ознаки, не характерні для нормального стану дерев) _____
дерев відмирання та всихання, вершньовий крохот

Ступінь пошкодження, ураження: сильне (поодинокі, слабе, середнє, сильне)

Вид розподілу пошкодження дерев: груповий (поодинокі, слабе, середнє, сильне)

Обсяг ушкодженої деревини на 1 гектарі (окомірно) 20 куб. метрів, у тому числі сухостійної 20 куб. метрів

Ознаки погіршення стану лісових насаджень виявив:

Ст м/лісу _____
(посада) _____ (підпис) _____ С.М.Штиль
_____ (ініціали та прізвище)
06 05 2021 року

Лісничий _____
(лісничий(помічник лісничого) _____ (підпис) _____ В.В.Жайворон
_____ (ініціали та прізвище)
06 05 2021 року

Висновок інженера відділу (сектору) охорони і захисту лісу державного лісогосподарського (лісомисливського) підприємства або представника державного спеціалізованого лісозахисного підприємства щодо необхідності здійснення лісозахисних чи інших заходів з поліпшення санітарного стану лісів за результатами огляду санітарного стану лісової ділянки: потребує СРВ

Інж. Л/З _____
(посада) _____ (підпис) _____ С.В.Романчук
_____ (ініціали та прізвище)
07 05 2021 року

ПОВІДОМЛЕННЯ
Про появу ознак погіршення санітарного стану лісових насаджень

Житомирська область

(Автономна Республіка Крим, область)

ДП "Ємільчинське ЛГ"

(найменування власника лісів, постійного лісокористувача)

Лісництво Глумчанське Урочище _____
Квартал № 68 виділ № 5 площа 1,0 гектарів

Таксаційна характеристика насадження

Склад 6Бп3Ос1Влч+Сз вік 60 років, бонітет 1, середня висота 24 метрів, середній діаметр 24 сантиметрів, повнота 0,60 тип лісу СЗДСА, рельєф рівнинний, експозиція _____, ґрунт дерново-середньо підзолистий, підріст _____, підлісок КУЛ.ГРЗ.РДЖ

Лісопатологічна характеристика насадження

Вид пошкодження насадження (лісова пожежа, буревій, сніголам, обледеніння, відмирання та всихання дерев, захаращеність, об'їдання шкідниками хвої/листя, наявність гусені, масовий літ метеликів, опадання хвої/листя, відлущення кори на стовбурах та інші ознаки, не характерні для нормального стану дерев) дерев відмирання та всихання

грунтовий масовий шкідник

Ступінь пошкодження, ураження: середнє (поодинокі, слабе, середнє, сильне)

Вид розподілу пошкодження дерев: грунтовий (поодинокі, слабе, середнє, сильне)

Обсяг ушкодженої деревини на 1 гектарі (окомірно) 23 куб. метрів, у тому числі сухостійної 23 куб. метрів

Ознаки погіршення стану лісових насаджень виявив:

Ст м/лісу _____ С.М.Штиль
(посада) _____ (підпис) _____
06 05 2024 року _____ (ініціали та прізвище)

Лісничий _____ В.В.Жайворон
(лісничий(помічник лісничого) _____ (підпис) _____
06 05 2024 року _____ (ініціали та прізвище)

Висновок інженера відділу (сектору) охорони і захисту лісу державного лісогосподарського (лісомисливського) підприємства або представника державного спеціалізованого лісозахисного підприємства щодо необхідності здійснення лісозахисних чи інших заходів з поліпшення санітарного стану лісів за результатами огляду санітарного стану лісової ділянки: потребує СРВ

Інж. Л/З _____ С.В.Романчук
(посада) _____ (підпис) _____
07 05 2024 року _____ (ініціали та прізвище)

ПОВІДОМЛЕННЯ
Про появу ознак погіршення санітарного стану лісових насаджень

Житомирська область

(Автономна Республіка Крим, область)

ДП "Ємільчинське ЛГ"

(найменування власника лісів, постійного лісокористувача)

Лісництво Глумчанське Урочище _____
Квартал № 69 виділ № 19 площа 5,0 гектарів

Таксаційна характеристика насадження

Склад 10Сз+Бп вік 65 років, бонітет 1А, середня висота 25 метрів, середній діаметр 26 сантиметрів, повнота 0,90 тип лісу ВЗДСА, рельєф рівнинний, експозиція _____, ґрунт дерново-середньо підзолисті, підріст _____, підлісок _____

Лісопатологічна характеристика насадження

Вид пошкодження насадження (лісова пожежа, буревій, сніголам, обледеніння, відмирання та всихання дерев, захаращеність, об'їдання шкідниками хвої/листя, наявність гусені, масовий літ метеликів, опадання хвої/листя, відлущення кори на стовбурах та інші ознаки, не характерні для нормального стану дерев) дерев відмирання та всихання, коренева гниль

Ступінь пошкодження, ураження: слабке (поодинокі, слабе, середнє, сильне)

Вид розподілу пошкодження дерев: груповий (поодинокі, слабе, середнє, сильне)

Обсяг ушкодженої деревини на 1 гектарі (окомірно) 25 куб. метрів, у тому числі сухостійної 25 куб. метрів

Ознаки погіршення стану лісових насаджень виявив:

Ст м/лісу _____ С.М.ШТИЛЬ
(посада) _____ (підпис) _____
06 05 2021 року (ініціали та прізвище)

Лісничий _____ В.В.Жайворон
(лісничий(помічник лісничого) _____ (підпис) _____
06 05 2021 року (ініціали та прізвище)

Висновок інженера відділу (сектору) охорони і захисту лісу державного лісгосподарського (лісомисливського) підприємства або представника державного спеціалізованого лісозахисного підприємства щодо необхідності здійснення лісозахисних чи інших заходів з поліпшення санітарного стану лісів за результатами огляду санітарного стану лісової ділянки: потребує СРВ

Інж. Л/З _____ С.В.Романчук
(посада) _____ (підпис) _____
07 05 2021 року (ініціали та прізвище)

ПОВІДОМЛЕННЯ
Про появу ознак погіршення санітарного стану лісових насаджень
Житомирська область

(Автономна Республіка Крим, область)

ДП "Ємільчинське ЛГ"

(найменування власника лісів, постійного лісокористувача)

Лісництво Глумчанське Урочище _____
Квартал № 70 виділ № 6 площа 1,8 гектарів

Таксаційна характеристика насадження

Склад 8С32Бп вік 69 років, бонітет 1, середня висота 24 метрів, середній діаметр 28 сантиметрів, повнота 0,90 тип лісу В2ДС, рельєф рівнинний, експозиція _____, ґрунт дерново-середньо підзолисті, підріст 10Дз, підлісок КУЛ.ГРЗ

Лісопатологічна характеристика насадження

Вид пошкодження насадження (лісова пожежа, буревій, сніголам, обледеніння, відмирання та всихання дерев, захаращеність, об'їдання шкідниками хвої/листя, наявність гусені, масовий літ метеликів, опадання хвої/листя, відлущення кори на стовбурах та інші ознаки, не характерні для нормального стану дерев) дерев відмирання та всихання

Ступінь пошкодження, ураження: слабке (поодинокі, слабе, середнє, сильне)

Вид розподілу пошкодження дерев: груповий (поодинокі, слабе, середнє, сильне)

Обсяг ушкодженої деревини на 1 гектарі (окоірно) 25 куб. метрів, у тому числі сухостійної 25 куб. метрів

Ознаки погіршення стану лісових насаджень виявив:

Ст м/лісу _____ (посада) _____ (підпис) С.М.Штиль (ініціали та прізвище)
06 05 2021 року

Лісничий _____ (лісничий(помічник лісничого) _____ (підпис) В.В.Жайворон (ініціали та прізвище)
06 05 2021 року

Висновок інженера відділу (сектору) охорони і захисту лісу державного лісогосподарського (лісомисливського) підприємства або представника державного спеціалізованого лісозахисного підприємства щодо необхідності здійснення лісозахисних чи інших заходів з поліпшення санітарного стану лісів за результатами огляду санітарного стану лісової ділянки: потребує СРВ

Інж. Л/З _____ (посада) _____ (підпис) С.В.Романчук (ініціали та прізвище)
07 05 2021 року

НУМЕРАЦІЙНА ВІДОМІСТЬ ДЕРЕВ,
призначених для вибіркової санітарної рубки
Житомирська область
ДП «Смільчинське лісове господарство»

Лісництво Глумчанське
квартал № 69

виділ № 46

урочище _____
ділянка № _____

площа 12 гектарів

Порядковий номер дерева	Порода	Ступінь товщини стовбурів, сантиметрів			Категорія стану дерева, підстава відбору для рубки	Порядковий номер дерева	Порода	Ступінь товщини стовбурів, сантиметрів			Категорія стану дерева, підстава відбору для рубки
		ділові	напівділові	дров'яні				ділові	напівділові	дров'яні	
1	сз	36			III сухостій	36	сз				III сухостій
2	сз	24			III сухостій	37	сз			24	III сухостій
3	сз	32			III сухостій	38	сз	28		24	III сухостій
4	сз	24			III сухостій	39	сз	24			III сухостій
5	сз	28			III сухостій	40	сз	24			III сухостій
6	сз			32	III сухостій	41	сз			28	III сухостій
7	сз			32	III сухостій	42	БП			32	III сухостій
8	сз			24	III сухостій	43	сз			24	III сухостій
9	сз			36	III сухостій	44	сз			28	III сухостій
10	сз			36	III сухостій	45	сз			36	III сухостій
11	сз			24	III сухостій	46	сз			24	III сухостій
12	сз	24			III сухостій	47	сз			36	III сухостій
13	сз			24	III сухостій	48	сз			28	III сухостій
14	БП			24	III сухостій	49	сз			28	III сухостій
15	сз	24			III сухостій	50	сз			32	III сухостій
16	сз	24			III сухостій	51	сз			32	III сухостій
17	сз			28	III сухостій	52	сз			28	III сухостій
18	сз			32	III сухостій	53	сз			28	III сухостій
19	сз			24	III сухостій	54	сз			36	III сухостій
20	сз			24	III сухостій	55	сз			28	III сухостій
21	сз			36	III сухостій	56	сз			36	III сухостій
22	сз			24	III сухостій	57	сз			24	III сухостій
23	сз	36			III сухостій	58	сз			28	III сухостій
24	БП			24	III сухостій	59	сз			28	III сухостій
25	сз			32	III сухостій	60	сз			24	III сухостій
26	сз			32	III сухостій	61	сз	28			III сухостій
27	сз			32	III сухостій	62	сз			28	III сухостій
28	сз			32	III сухостій	63	сз			24	III сухостій
29	сз			32	III сухостій	64	сз	24			III сухостій
30	сз			40	III сухостій	65	сз			32	III сухостій
31	сз			28	III сухостій	66	сз	32			III сухостій
32	сз			40	III сухостій	67	сз			24	III сухостій
33	сз			28	III сухостій						
34	сз			28	III сухостій						
35	сз			24	III сухостій						

Всього пронумеровано дерев: Шістдесят сім дерев
(кількість словами)

ІМЖ Л/М

(посада)

СТ Л/М

(посада)

М/М

(посада)

(підпис)

(підпис)

(підпис)

Нумерацію і перелік провели:

ОБОЗНИЙ М.І

(ініціали та прізвище)

ШТИЛЬ С.М

(ініціали та прізвище)

ЯЦЕНКО М.А

(ініціали та прізвище)

23.01

2021 рік

НУМЕРАЦІЙНА ВІДОМІСТЬ ДЕРЕВ,
призначених для вибіркової санітарної рубки
Житомирська область
ДП «Ємільчинське лісове господарство»

Лісництво Глумчанське
квартал № 66

виділ № 4

урочище _____
ділянка № _____

площа 22 гектарів

Порядковий номер дерева	Порода	Ступінь товщини стовбурів, сантиметрів			Категорія стану дерева, підстава відбору для рубки	Порядковий номер дерева	Порода	Ступінь товщини стовбурів, сантиметрів			Категорія стану дерева, підстава відбору для рубки
		ділові	напівділові	дров'яні				ділові	напівділові	дров'яні	
1	Бп			28	I сухостій	30	с3			28	I сухостій
2	с3	32			II сухостій	37	с3			40	I сухостій
3	с3	24			III сухостій	28	Бп			32	I сухостій
4	с3	32			IV сухостій	38	с3			28	I сухостій
5	с3			24	I сухостій	40	с3			32	I сухостій
6	с3			44	I сухостій	41	с3	32			III сухостій
7	с3			40	I сухостій	42	с3			32	I сухостій
8	с3			32	I сухостій						
9	с3		44		IV сухостій						
10	с3			40	I сухостій						
11	с3			40	I сухостій						
12	с3			32	I сухостій						
13	Бп			24	I сухостій						
14	с3		40		IV сухостій						
15	Бп			28	I сухостій						
16	с3			24	I сухостій						
17	Бп			24	I сухостій						
18	Бп			32	I сухостій						
19	с3	28			III сухостій						
20	Бп			28	I сухостій						
21	Бп			24	I сухостій						
22	Бп			28	I сухостій						
23	с3			44	I сухостій						
24	Бп			28	I сухостій						
25	Бп			28	I сухостій						
26	Бп			24	I сухостій						
27	с3	32			III сухостій						
28	Бп		28		IV сухостій						
29	Бп			32	I сухостій						
30	Бп		32		IV сухостій						
31	с3	28			III сухостій						
32	с3			32	I сухостій						
33	с3			44	I сухостій						
34				32	I сухостій						
35				40	I сухостій						

Всього пронумеровано дерев: Сорок два дерева
(кількість словами)

Інж М/П
(посада)
СМ М/П
(посада)
М/П
(посада)

Окт
(підпис)
Я
(підпис)

Нумерацію і перелік провели:
Овощний М.І
(ініціали та прізвище)
Шміль С.М
(ініціали та прізвище)
Яценко М.А
(ініціали та прізвище)
15.01 2021 рік

НУМЕРАЦІЙНА ВІДОМІСТЬ ДЕРЕВ,
призначених для вибіркової санітарної рубки
Житомирська область
ДП «Ємільчинське лісове господарство»

Лісництво Глумчанське
квартал № 115

виділ № 5

урочище _____
ділянка № _____

площа 3,0 гектарів

Порядковий номер дерева	Порода	Ступінь товщини стовбурів, сантиметрів			Категорія стану дерева, підстава відбору для рубки	Порядковий номер дерева	Порода	Ступінь товщини стовбурів, сантиметрів			Категорія стану дерева, підстава відбору для рубки
		ділові	напівділові	дров'яні				ділові	напівділові	дров'яні	
1	сосна			28	в сухості	26	сосна			24	в сухості
2	д	24			в сухості	27	д		24		в сухості
3	береза		40		в сухості	28	д		32		в сухості
4	сосна			40	в сухості	29	д		24		в сухості
5	д		40		в сухості	30	д			28	в сухості
6	д	24			в сухості	31	д		28		в сухості
7	д			28	в сухості	32	д		24		в сухості
8	д	32			в сухості	33	д	36			в сухості
9	д			24	в сухості	34	д		24		в сухості
10	д	44			в сухості	35	д		24		в сухості
11	д			24	в сухості	36	д		24		в сухості
12	д			28	в сухості	37	д			24	в сухості
13	береза		28		в сухості	38	д	28			в сухості
14	сосна			24	в сухості	39	д	24			в сухості
15	д			24	в сухості	40	д	24			в сухості
16	д			24	в сухості	41	д			32	в сухості
17	д			28	в сухості	42	д		28		в сухості
18				36	в сухості	43	д		24		в сухості
19				38	в сухості	44	д		28		в сухості
20				18	в сухості	45	д			24	в сухості
21				24	в сухості	46	д			28	в сухості
22				28	в сухості	47	д			24	в сухості
23				28	в сухості	48	д	24			в сухості
24				24	в сухості	49	д		24		в сухості
25				36	в сухості	50	д				в сухості
26				28	в сухості	51	д				в сухості
27				28	в сухості	52	д				в сухості
28				32	в сухості	53	д				в сухості
29				24	в сухості	54	д				в сухості
30				24	в сухості	55	д				в сухості
31				24	в сухості	56	д				в сухості
32				28	в сухості	57	д				в сухості
33				24	в сухості	58	д				в сухості
34				28	в сухості	59	д				в сухості
35				28	в сухості	60	д				в сухості
					в сухості	61	д				в сухості
					в сухості	62	д				в сухості
					в сухості	63	д				в сухості
					в сухості	64	д				в сухості
					в сухості	65	д				в сухості
					в сухості	66	д				в сухості
					в сухості	67	д				в сухості
					в сухості	68	д				в сухості
					в сухості	69	д				в сухості
					в сухості	70	д				в сухості

Всього пронумеровано дерев: сімдесять дев'ять
(кількість словами)

Нумерацію і перелік провели:

Іванко М.П.
(посада)
Ситко М.П.
(посада)
Ситко М.П.
(посада)

М.П.
(підпис)
М.П.
(підпис)
М.П.
(підпис)

Возняк М.П.
(ініціали та прізвище)
Возняк С.П.
(ініціали та прізвище)
Возняк С.П.
(ініціали та прізвище)

27.01 2021 рік

132

площа _____ гектарів

1

202 рік

НУМЕРАЦІЙНА ВІДОМІСТЬ ДЕРЕВ,
призначених для вибіркової санітарної рубки
Житомирська область
ДП «Ємільчинське лісове господарство»

Лісництво Глумчанське
квартал № 37

виділ № 27

урочище _____
ділянка № _____

площа 2,6 гектарів

Порядковий номер дерева	Порода	Ступінь товщини стовбурів, сантиметрів			Категорія стану дерева, підстава відбору для рубки	Порядковий номер дерева	Порода	Ступінь товщини стовбурів, сантиметрів			Категорія стану дерева, підстава відбору для рубки
		ділові	напівділові	дров'яні				ділові	напівділові	дров'яні	
1	береза			28	✓ сухост	33	береза			24	✓ сухост
2	дуб			28	✓ сухост	34	дуб			24	✓ сухост
3	дуб			28	✓ сухост	35	дуб			24	✓ сухост
4	дуб			24	✓ сухост	36	дуб			28	✓ сухост
5	дуб			28	✓ сухост	37	дуб			28	✓ сухост
6	дуб		24		✓ сухост	38	дуб			24	✓ сухост
7	дуб		28		✓ сухост	39	дуб	28		24	✓ сухост
8	дуб		28		✓ сухост	40	дуб			24	✓ сухост
9	дуб		24		✓ сухост						
10	дуб		24		✓ сухост						
11	дуб			24	✓ сухост						
12	сосна			32	✓ сухост						
13	дуб		24		✓ сухост						
14	дуб			24	✓ сухост						
15	дуб			32	✓ сухост						
16	дуб			28	✓ сухост						
17	дуб			32	✓ сухост						
18	дуб			28	✓ сухост						
19	дуб			28	✓ сухост						
20	дуб			28	✓ сухост						
21	дуб			28	✓ сухост						
22	дуб			24	✓ сухост						
23	дуб			32	✓ сухост						
24	дуб			36	✓ сухост						
25	дуб			24	✓ сухост						
26	дуб			28	✓ сухост						
27	дуб			32	✓ сухост						
28	дуб			28	✓ сухост						
29	дуб			28	✓ сухост						
30	дуб			28	✓ сухост						
31	дуб			24	✓ сухост						
32	дуб			28	✓ сухост						

Всього пронумеровано дерев: Сорок дерев
(кількість словами)

Нумерацію і перелік провели:

Григорук
(посада)

Вал
(підпис)

Валентина Р. П.
(ініціали та прізвище)

Григорук
(посада)

Вал
(підпис)

Валентина Р. П.
(ініціали та прізвище)

Григорук
(посада)

Вал
(підпис)

Валентина Р. П.
(ініціали та прізвище)

14.01 2021 рік

НУМЕРАЦІЙНА ВІДОМІСТЬ ДЕРЕВ,
призначених для вибіркової санітарної рубки

Житомирська область
ДП «Смільчинське лісове господарство»

Лісництво Глумчанське
квартал № 36

виділ № 2

урочище _____
ділянка № _____

площа 2,9 гектарів

Порядковий номер дерева	Порода	Ступінь товщини стовбурів, сантиметрів			Категорія стану дерева, підстава вибору для рубки	Порядковий номер дерева	Порода	Ступінь товщини стовбурів, сантиметрів			Категорія стану дерева, підстава вибору для рубки
		ділові	напівділові	дров'яні				ділові	напівділові	дров'яні	
1	С3			24	Ксухості	36	С3			24	Ксухості
2	С3			24	Ксухості	37	С3			24	Ксухості
3	С3		24		Ксухості	38	С3			32	Ксухості
4	С3		24		Ксухості	39	С3			24	Ксухості
5	С3			32	Ксухості	40	С3			24	Ксухості
6	С3		24		Ксухості	41	С3		28		Ксухості
7	С3			24	Ксухості	42	С3		24		Ксухості
8	С3			32	Ксухості	43	С3		24		Ксухості
9	С3			32	Ксухості	44	С3			24	Ксухості
10	С3			28	Ксухості	45	С3			24	Ксухості
11	С3		24		Ксухості	46	С3		28		Ксухості
12	С3		28		Ксухості	47	С3		28		Ксухості
13	С3			24	Ксухості	48	С3			24	Ксухості
14	С3		28		Ксухості	49	С3			28	Ксухості
15	С3		28		Ксухості	50	С3			28	Ксухості
16	С3		24		Ксухості	51	С3			24	Ксухості
17	С3		36		Ксухості	52	С3			24	Ксухості
18	С3			24	Ксухості	53	С3		24		Ксухості
19	С3			28	Ксухості	54	С3		24		Ксухості
20	С3			24	Ксухості	55	С3			24	Ксухості
21	С3			28	Ксухості	56	С3		24		Ксухості
22	С3		40		Ксухості	57	С3			28	Ксухості
23	С3		24		Ксухості	58	С3			32	Ксухості
24	С3			24	Ксухості	59	С3			32	Ксухості
25	С3			24	Ксухості	60	С3			28	Ксухості
26	С3			24	Ксухості	61	С3		24		Ксухості
27	С3			28	Ксухості	62	С3			24	Ксухості
28	С3		28		Ксухості	63	С3			24	Ксухості
29	С3		28		Ксухості	64	С3			24	Ксухості
30	С3			28	Ксухості	65	С3			24	Ксухості
31	С3			28	Ксухості	66	С3		24		Ксухості
32	С3		24		Ксухості	67	С3		24		Ксухості
33	С3		24		Ксухості	68	С3		24		Ксухості
34	С3		28		Ксухості	69	С3			24	Ксухості
35	С3			32	Ксухості	70	С3			24	Ксухості

Всього пронумеровано дерев: сімдесять дерев
(кількість словами)

ІНЖ М/М

(посада)

СМ М/М

(посада)

СМ М/М

(посада)

(підпис)

(підпис)

(підпис)

Нумерацію і перелік провели:

Одощий М. І

(ініціали та прізвище)

Митиль С. М

(ініціали та прізвище)

Семенюк С. М

(ініціали та прізвище)

27.01

2021 рік

НУМЕРАЦІЙНА ВІДОМІСТЬ ДЕРЕВ,
призначених для вибіркової санітарної рубки

Житомирська область
ДП «Смільчинське лісове господарство»

Лісництво Глумчанське
квартал № 36

виділ № 2

урочище _____
ділянка № _____

площа 29 гектарів

Порядковий номер дерева	Порода	Ступінь товщини стовбурів, сантиметрів			Категорія стану дерева, підстава вибору для рубки	Порядковий номер дерева	Порода	Ступінь товщини стовбурів, сантиметрів			Категорія стану дерева, підстава вибору для рубки
		ділові	напівділові	дров'яні				ділові	напівділові	дров'яні	
71	С3			24	Ксухостія	106	С3			24	IV бітровка
72	С3		24		IV бітровка	107	С3			24	Ксухостія
73	С3		24		IV бітровка	108	С3			24	Ксухостія
74	С3		24		IV бітровка	109	С3			24	Ксухостія
75	С3			24	Ксухостія	110	С3			24	Ксухостія
76	С3		24		IV бітровка	111	С3			24	Ксухостія
77	С3		24		IV бітровка	112	С3			24	Ксухостія
78	С3			24	Ксухостія	113	С3			24	Ксухостія
79	С3			24	Ксухостія	114	С3			24	Ксухостія
80	С3			24	Ксухостія	115	С3			24	Ксухостія
81	С3			24	Ксухостія	116	С3		24		IV бітровка
82	С3			24	Ксухостія	117	С3			24	Ксухостія
83	С3			28	Ксухостія	118	С3			32	Ксухостія
84	С3		24		IV бітровка	119	С3		24		IV бітровка
85	С3		24		IV бітровка	120	С3		28		IV бітровка
86	С3		24		IV бітровка	121	С3			28	Ксухостія
87	С3		24		IV бітровка	122	С3			28	Ксухостія
88	С3		24		IV бітровка	123	С3			24	Ксухостія
89	С3			24	Ксухостія	124	С3		28		IV бітровка
90	С3		24		Ксухостія	125	С3		24		IV бітровка
91	С3		24		Ксухостія	126	С3		24		IV бітровка
92	С3		24		Ксухостія	127	С3		24		IV бітровка
93	С3		28		IV бітровка	128	С3		24		IV бітровка
94	С3		24		IV бітровка	129	С3			24	Ксухостія
95	С3			28	Ксухостія	130	С3		24		IV бітровка
96	С3			32	Ксухостія	131	С3			36	Ксухостія
97	С3			24	Ксухостія	132	С3			24	Ксухостія
98	С3			24	Ксухостія	133	С3		28		IV бітровка
99	С3		24		IV бітровка	134	С3		24		IV бітровка
100	С3		24		IV бітровка	135	С3			24	Ксухостія
101	С3		24		IV бітровка	136	С3			28	Ксухостія
102	С3		24		IV бітровка	137	С3			24	Ксухостія
103	С3			28	Ксухостія	138	С3		24		IV бітровка
104	С3			24	Ксухостія	139	С3		24		IV бітровка
105	С3		24		IV бітровка	140	С3		28		IV бітровка

Всього пронумеровано дерев: Сімдесят дев'ять
(кількість словами)

ІНЖ М/М
(посада)
СМ М/М
(посада)
СМ М/М
(посада)

(підпис)
(підпис)
(підпис)

Нумерацію і перелік провели:
ОБІЗНИЙ М.І
(ініціали та прізвище)
ШТИЛЬ С.М
(ініціали та прізвище)
СЕМЕНЮК С.М
(ініціали та прізвище)

27.01 2021 рік

N^o 3

виділ № 2

площа 2,9 гектарів

інші Л/П
(посада)
ст Л/П
(посада)
ст Л/П
(посада)

(підпис)

(підпис)

(підпис)

Нумерацію і перелік провели:

Ододзиний М. Т.
(ініціали та прізвище)

Штиль С. К.
(ініціали та прізвище)

Семенюк С. М.
(ініціали та прізвище)

27.01

2021 Dik

НУМЕРАЦІЙНА ВІДОМІСТЬ ДЕРЕВ,
призначених для вибіркової санітарної рубки
Житомирська область
ДП «Смільчинське лісове господарство»

Лісництво Тлуманське
квартал № 31 виділ № 4

урочище _____
ділянка № _____ площа 41 гектарів

Порядковий номер дерева	Порода	Ступінь товщини стовбурів, сантиметрів			Категорія стану дерева, підстава відбору для рубки	Порядковий номер дерева	Порода	Ступінь товщини стовбурів, сантиметрів			Категорія стану дерева, підстава відбору для рубки
		ділові	напівділові	дров'яні				ділові	напівділові	дров'яні	
1	сосна		32		IV сухост						
2	сосна			24	V вимер						
3	"			40	V вимер						
4	"			44	V сухост						
5	"			44	V вимер						
6	"			44	V вимер						
7	"			44	V вимер						
8	"			48	V вимер						
9	"			36	V вимер						
10	"			44	V вимер						
11	береза			28	IV сухост						
12	сосна	44			III сухост						
13	"			24	IV сухост						
14	"	28			III сухост						
15	"		28		IV сухост						
16	"		24		IV сухост						
17	"		44		IV сухост						
18	"		24		IV сухост						
19	"		32		IV сухост						
20	"		40		IV сухост						
21	"			52	V сухост						
22	"		40		IV сухост						
23	"		36		IV сухост						
24	"		36		IV сухост						
25	"		36		IV сухост						
26	"			32	III сухост						
27	"		40		IV сухост						
28	"		48		IV сухост						
29	"			24	V сухост						
30	"			24	IV сухост						
31	"		28		IV сухост						
32	"		32		IV сухост						
33	"			28	V сухост						
34	сосна			48	V вимер						
35	"			48	V вимер						
36	сосна		36		IV сухост						

Всього пронумеровано дерев: тридцять шість дерев
(кількість словами)

ст м/р
(посада)
ініс м/з
(посада)
м/р
(посада)

Розу
(підпис)
Розу
(підпис)
Розу
(підпис)

Нумерацію і перелік провели:
Семечук С М
(ініціали та прізвище)
Возничий М.І.
(ініціали та прізвище)
Косинюк С А
(ініціали та прізвище)

22 01 2021 року

НУМЕРАЦІЙНА ВІДОМІСТЬ ДЕРЕВ,
призначених для вибіркової санітарної рубки
Житомирська область
ДП «Смільчинське лісове господарство»

Лісництво
квартал № 24

виділ № 22

урочище
ділянка №

площа 2,1 гектарів

Порядковий номер дерева	Порода	Ступінь товщини стовбурів, сантиметрів			Категорія стану дерева, підстава відбору для рубки	Порядковий номер дерева	Порода	Ступінь товщини стовбурів, сантиметрів			Категорія стану дерева, підстава відбору для рубки
		ділові	напівділові	дров'яні				ділові	напівділові	дров'яні	
1	сосна		20		IV дрібні						
2	хв		40		IV дрібні						
3	дуб			32	V дрібні						
4	сосна	24			III дрібні						
5	хв	24			III дрібні						
6	хв		24		IV дрібні						
7	дуб	24			III дрібні						
8	хв		24		IV дрібні						
9	хв		32		IV дрібні						
10	хв			24	V дрібні						
11	хв			24	V дрібні						
12	хв			24	V дрібні						
13	хв	32			III дрібні						
14	хв			24	V дрібні						
15	хв			28	V дрібні						
16	хв			24	IV дрібні						
17	хв			24	V дрібні						
18	хв			28	V дрібні						
19	хв		32		IV дрібні						
20	хв	24			III дрібні						
21	ялина			24	IV дрібні						
22	осиця			36	IV дрібні						
23	хв			28	V дрібні						
24	хв			28	V дрібні						
25	хв			40	V дрібні						
26	хв			40	V дрібні						
27	хв			36	V дрібні						
28	хв			32	V дрібні						
29	хв			36	V дрібні						
30	береза	32			III дрібні						
31	хв		32		IV дрібні						
32	хв		32		IV дрібні						

Всього пронумеровано дерев:

(кількість слів)

(посада)

(посада)

(посада)

(підпис)

(підпис)

(підпис)

Нумерацію та перелік провели:

(ініціали та прізвище)

(ініціали та прізвище)

(ініціали та прізвище)

18.04.2021 року

НУМЕРАЦІЙНА ВІДОМІСТЬ ДЕРЕВ,
призначених для вибіркової санітарної рубки
Житомирська область
ДП «Смільчинське лісове господарство»

Лісництво Тлумачське
квартал № 9 виділ № 10

урочище _____
ділянка № _____ площа 7,0 гектарів

Порядковий номер дерев	Порода	Ступінь товщини стовбурів, сантиметрів			Категорія стану дерев, підстава відбору для рубки	Порядковий номер дерев	Порода	Ступінь товщини стовбурів, сантиметрів			Категорія стану дерев, підстава відбору для рубки
		ділові	напівділові	дров'яні				ділові	напівділові	дров'яні	
1	сосна			40	V сухості	40	сосна				IV сухості
2	сосна			38	V сухості	44	сосна		32		V сухості
3	сосна			32	V сухості	42	береза			32	IV сухості
4	береза		24		IV сухості	43	береза			28	IV сухості
5	сосна		24		IV сухості	44	береза			32	V сухості
6	сосна		44		IV сухості	44	береза	24			IV сухості
7	сосна		28		IV сухості	45	береза		24		IV сухості
8	сосна		44		IV сухості	46	сосна	32			III сухості
9	сосна		28		IV сухості	47	сосна	24			III сухості
10	сосна		28		IV сухості	48	сосна		32		IV сухості
11	сосна		28		IV сухості	49	сосна			32	V сухості
12	сосна			36	V сухості	50	сосна		24		IV сухості
13	сосна			32	V сухості	51	сосна			24	V сухості
14	сосна		32		IV сухості	52	сосна			24	V сухості
15	сосна		28		IV сухості						
16	сосна		32		IV сухості						
17	сосна			24	V сухості						
18	сосна	24		32	V сухості						
19	сосна			32	V сухості						
20	сосна			40	V сухості						
21	сосна			48	V сухості						
22	сосна			32	V сухості						
23	сосна	24			III сухості						
24	сосна	40			III сухості						
25	сосна	28			III сухості						
26	сосна			28	V сухості						
27	сосна			28	V сухості						
28	сосна			32	V сухості						
29	сосна			44	V сухості						
30	сосна			48	V сухості						
31	сосна			32	V сухості						
32	сосна			32	V сухості						
33	сосна			44	V сухості						
34	сосна			24	IV сухості						
35	сосна			24	IV сухості						
36	сосна			28	V сухості						
37	сосна			36	V сухості						
38	сосна			28	V сухості						
39	сосна			32	V сухості						

Всього пронумеровано дерев: П'ятдесят два дерева
(кількість словами)

Ст м/н
(посада)
4/2
(посада)
м/н
(посада)

Вану
(підпис)
Семеник
(підпис)
Росняк
(підпис)

Нумерацію і перелік провели:
Семеник С.Н.
(ініціали та прізвище)
Обозний М.І.
(ініціали та прізвище)
Росняк С.А.
(ініціали та прізвище)

22.01 2021 року

НУМЕРАЦІЙНА ВІДОМІСТЬ ДЕРЕВ,
призначених для вибіркової санітарної рубки
Житомирська область
ДП «Ємільчинське лісове господарство»

Лісництво Житомирське
квартал № 34

виділ № 12

урочище _____
ділянка № _____

площа 5,2 гектарів

Порядковий номер дерева	Порода	Ступінь товщини стовбурів, сантиметрів			Категорія стану дерева, підстава відбору для рубки	Порядковий номер дерева	Порода	Ступінь товщини стовбурів, сантиметрів			Категорія стану дерева, підстава відбору для рубки
		ділові	напівділові	дров'яні				ділові	напівділові	дров'яні	
1	Cy	24			III берк 40	bn					V берк
2	Cy		40	0	IV берк 41	Cy	24			28	III берк
3	Oc			40	V берк 42	bn				24	V берк
4	Oc			32	V берк 43	bn				28	V берк
5	Oc		28		IV берк 44	Oc				28	V берк
6	Oc			24	V берк 45	Cy				28	V берк
7	Cy	24			III берк 46	Cy	28	52			IV берк
8	bn		24		IV берк 47	bn		32			III берк
9	bn		24		IV берк 48	Cy				36	V берк
10	Oc			24	V берк 49	bn				28	V берк
11	Oc			24	V берк 50	Cy		24			IV берк
12	Oc			24	V берк 51	Cy		32			IV берк
13	Oc			24	V берк 52	Cy		32			IV берк
14	Oc			28	V берк 53	Cy		24			IV берк
15	Oc			24	V берк 54	Cy				28	V берк
16	bn			28	V берк 55	Cy		24			IV берк
17	bn			28	V берк 56	Cy				24	V берк
18	bn		28		IV берк 57	Cy				24	V берк
19	Cy	44			III берк 58	Cy				32	V берк
20	Cy	24			III берк 59	Oc				24	V берк
21	Oc			24	V берк 60	Cy		28			IV берк
22	Oc	28			III берк 61	Cy		36			IV берк
23	Oc			44	V берк 62	Cy		24			IV берк
24	Oc			40	V берк 63	Cy				24	V берк
25	Oc			24	V берк 64	Cy		40			IV берк
26	Oc		40		IV берк 65	Cy		28			IV берк
27	Oc			36	V берк 66	Cy	40				III берк
28	Oc			32	V берк 67	Cy		24			IV берк
29	Oc		32		IV берк 68	Cy		24			IV берк
30	Oc		32		IV берк 69	Cy		24			IV берк
31	Oc			28	V берк 70	Oc			24		V берк
32	Oc	28			III берк 71	Cy	24				IV берк
33	Oc			24	V берк 72	Cy		32			IV берк
34	Oc			24	V берк 73	Cy		28			IV берк
35	Oc		24		IV берк 74	Cy		40			IV берк
36	Oc		28		IV берк 75	Cy		28			IV берк
37	Oc	32			III берк 76	Cy				24	V берк
38	bn		24		IV берк 77	Cy		40			IV берк
39	bn			24	V берк 78	Cy	24				III берк

Всього пронумеровано дерев: сімдесят вісім дерев
(кількість словами)

і.м.с. 1/2
(посада)
ст.м.р.
(посада)
м.р. 1/2
(посада)

[підпис]
(підпис)
[підпис]
(підпис)
[підпис]
(підпис)

Обозний м.р.
(ініціали та прізвище)
Семенюк С.М.
(ініціали та прізвище)
Шинько Р.М.
(ініціали та прізвище)

Нумерацію і перелік провели:

29 01 2021 року

НУМЕРАЦІЙНА ВІДОМІСТЬ ДЕРЕВ,
призначених для вибіркової санітарної рубки
Житомирська область
ДП «Смільчинське лісове господарство»

Лісництво Гуманське
квартал № 25 виділ № Є

урочище _____
ділянка № _____ площа 70 гектарів

Порядковий номер дерева	Порода	Ступінь товщини стовбурів, сантиметрів			Категорія стану дерева, підстава відбору для рубки	Порядковий номер дерева	Порода	Ступінь товщини стовбурів, сантиметрів			Категорія стану дерева, підстава відбору для рубки
		ділові	напівділові	дров'яні				ділові	напівділові	дров'яні	
1	С3	36			III сукост	40	С3				
2	+			28	✓ сукост	41	+			24	✓ сукост
3	+			28	✓ сукост	42	+			24	✓ сукост
4	+		24		IV сукост	43	+			28	✓ сукост
5	+		36		IV сукост	44	+			28	✓ сукост
6	+			40	✓ сукост	45	+			24	✓ сукост
7	+			24	✓ сукост	46	+			28	✓ сукост
8	+	24			IV сукост					36	✓ сукост
9	+	28			III сукост						
10	+	28			IV сукост						
11	+	24			IV сукост						
12	+		28		IV сукост						
13	+		32		IV сукост						
14	+		40		IV сукост						
15	+	24			IV сукост						
16	+	32			III сукост						
17	+	28			III сукост						
18	+			32	✓ сукост						
19	+			32	✓ сукост						
20	+			28	✓ сукост						
21	+	24			IV сукост						
22	+		36		IV сукост						
23	+			28	✓ сукост						
24	+			24	✓ сукост						
25	+			28	✓ сукост						
26	+	24			III сукост						
27	+	32			III сукост						
28	+			24	✓ сукост						
29	+		24		IV сукост						
30	+	24			III сукост						
31	+	24			III сукост						
32	+	24			IV сукост						
33	+		24		IV сукост						
34	+		24		IV сукост						
35	+			28	✓ сукост						
36	+			24	✓ сукост						
37	+			28	✓ сукост						
38	+			28	✓ сукост						
39	+			24	✓ сукост						

Всього пронумеровано дерев: 39 (кількість словами)

М.І. М.
(посада)
С.І. М.
(посада)
М.І. М.
(посада)

М.І. М.
(підпис)
М.І. М.
(підпис)
М.І. М.
(підпис)

Нумерацію і перелік провели:
Богдан М.І.
(ініціали та прізвище)
Семенюк С.А.
(ініціали та прізвище)
Госицький С.А.
(ініціали та прізвище)

28 01 2021 року

НУМЕРАЦІЙНА ВІДОМІСТЬ ДЕРЕВ,
призначених для вибіркової санітарної рубки
Житомирська область
ДП «Сміличинське лісове господарство»

Лісництво Гуманське
квартал № 25 виділ № 27

урочище _____
ділянка № _____ площа 2,7 гектарів

Порядковий номер дерева	Порода	Ступінь товщини стовбурів, сантиметрів			Категорія стану дерева, підстава вибору для рубки	Порядковий номер дерева	Порода	Ступінь товщини стовбурів, сантиметрів			Категорія стану дерева, підстава вибору для рубки
		ділові	напівділові	дров'яні				ділові	напівділові	дров'яні	
1	G	24			III сучок 40	G					
2	G			24	V сучок 41	G		36			IV сучок
3	G	24			III сучок 42	G			24		V сучок
4			24		IV сучок 43	G				28	V сучок
5		24			III сучок 44	G				24	V сучок
6			24		IV сучок 45	G		32			IV сучок
7			24		IV сучок 46	G		32			IV сучок
8			24		IV сучок 47	G					IV сучок
9				28	V сучок 48	G	28				III сучок
10				24	V сучок 49	G		24			IV сучок
11				24	V сучок 50	G		24			IV сучок
12				28	V сучок 51	G		24			IV сучок
13			28		IV сучок 52	G				24	V сучок
14			32		IV сучок 53						
15				28	V сучок 54						
16				32	V сучок 55						
17				24	V сучок						
18				28	V сучок						
19			24		IV сучок						
20			36		IV сучок						
21			28		IV сучок						
22				28	V сучок						
23			44		IV сучок						
24				32	V сучок						
25				28	V сучок						
26			36		IV сучок						
27			28		IV сучок						
28			28		IV сучок						
29				24	V сучок						
30				28	V сучок						
31			52		IV сучок						
32			24		IV сучок						
33	G	24		24	V сучок						
34	G				III сучок						
35	G			28	V сучок						
36	G			24	V сучок						
37	G			24	V сучок						
38	G		24		IV сучок						
39	G			28	V сучок						

Всього пронумеровано дерев: Підписав одне дерево
(кількість словами)

іше 1/2
(посада)
сн 1/1
(посада)
сн 1/1
(посада)

[Підпис]
(підпис)
[Підпис]
(підпис)
[Підпис]
(підпис)

Нумерацію і перелік провели:
Обоїнський М.І.
(ініціали та прізвище)
Семечук С.М.
(ініціали та прізвище)
Шинько С.Д.
(ініціали та прізвище)

29 04 2021 року

НУМЕРАЦІЙНА ВІДОМІСТЬ ДЕРЕВ,
призначених для вибіркової санітарної рубки
Житомирська область
ДП «Ємільчинське лісове господарство»

Лісництво Труханське
квартал № 25 виділ № 10

урочище _____
ділянка № _____ площа 1,0 гектарів

Порядковий номер дерева	Порода	Ступінь товщини стовбурів, сантиметрів			Категорія стану дерева, підстава відбору для рубки	Порядковий номер дерева	Порода	Ступінь товщини стовбурів, сантиметрів			Категорія стану дерева, підстава відбору для рубки
		ділові	напівділові	дров'яні				ділові	напівділові	дров'яні	
1	С	24			II	сучковат.					
2	С		28		IV	сучковат.					
3	С		24		IV	сучковат.					
4	С			24	V	сучковат.					
5	С		24		IV	сучковат.					
6	С		24		IV	сучковат.					
7	С		28		IV	сучковат.					
8	С		24		IV	сучковат.					
9	С			28	V	сучковат.					
10	С			24	V	сучковат.					
11	С			24	V	сучковат.					
12	С			24	V	сучковат.					
13	С			24	V	сучковат.					
14	С			24	V	сучковат.					
15	С			24	V	сучковат.					
16	С		28		IV	сучковат.					
17	С		24		IV	сучковат.					
18	С			24	V	сучковат.					
19	С		24		IV	сучковат.					
20	С		36		IV	сучковат.					
21	С			36	V	сучковат.					
22	С			48	V	сучковат.					

Всього пронумеровано дерев: Рядом 2 дерева
(кількість словами)

СМ М/2
(посада)
СМ М/2
(посада)
М/2
(посада)

СМ ОБОЗНИЧ М.І.
(підпис) (ініціали та прізвище)
СЕМЕНЮК С.М.
(підпис) (ініціали та прізвище)
КОСИШЕВ С.А.
(підпис) (ініціали та прізвище)

Нумерацію і перелік провели:

28 01 2021 року

НУМЕРАЦІЙНА ВІДОМІСТЬ ДЕРЕВ,
призначених для вибіркової санітарної рубки
Житомирська область
ДП «Ємільчинське лісове господарство»

Лісництво Житомирське
квартал № 19 виділ № 13

урочище _____
ділянка № _____ площа 9,90 гектарів

Порядковий номер дерева	Порода	Ступінь товщини стовбурів, сантиметрів			Категорія стану дерева, підстава вибору для рубки	Порядковий номер дерева	Порода	Ступінь товщини стовбурів, сантиметрів			Категорія стану дерева, підстава вибору для рубки
		ділові	напівділові	дров'яні				ділові	напівділові	дров'яні	
1	Б			40	✓	1	Б				
2	Б		44		IV	2	Б				
3	Б			52	✓	3	Б				
4	Б			52	✓	4	Б				
5	Б		52		✓	5	Б				
6	Б		36		IV	6	Б				
7	Б			52	IV	7	Б				
8	Б			48	✓	8	Б				
9	Б		52		✓	9	Б				
10	Б			52	IV	10	Б				
11	Б			44	✓	11	Б				
12	Б			48	✓	12	Б				
13	Б		36		IV	13	Б				
14	Б		40		IV	14	Б				
15	Б			52	✓	15	Б				
16	Б		44		IV	16	Б				
17	Б		48		IV	17	Б				
18	Б			44	✓	18	Б				
19	Б			44	✓	19	Б				
20	Б			52	✓	20	Б				
21	Б			48	✓	21	Б				

Всього пронумеровано дерев: Двадцять одне дерево
(кількість словами)

Івнє 9/2
(посада)
Ст м/д
(посада)
м/д
(посада)

[підпис]
(підпис)
[підпис]
(підпис)
[підпис]
(підпис)

Нумерацію і перелік провели:
Обозний М. Г.
(ініціали та прізвище)
Серетюк С. М.
(ініціали та прізвище)
Костюк С. В.
(ініціали та прізвище)

28 01 2021 року

НУМЕРАЦІЙНА ВІДОМІСТЬ ДЕРЕВ,
призначених для вибіркової санітарної рубки
Житомирська область
ДП «Ємільчинське лісове господарство»

Лісництво Миротинівський квартал № 65 виділ № 6 ділянка 1 площі 6,0 гектарів

Порядковий номер дерева	Порода	Ступінь товщини стовбурів, сантиметрів			Категорія стану дерева, підстава відбору для рубки	Порядковий номер дерева	Порода	Ступінь товщини стовбурів, сантиметрів			Категорія стану дерева, підстава відбору для рубки
		ділові	напівділові	дров'яні				ділові	напівділові	дров'яні	
1	Восна		24		I ступінь	40	Восна	24			I ступінь
2	-н-	36			I ступінь	41	-н-			32	I ступінь
3	-н-	24			I ступінь	42	-н-	24			I ступінь
4	-н-	24			I ступінь	43	-н-	24			I ступінь
5	-н-	32			I ступінь	44	-н-	32			I ступінь
6	-н-			22	I ступінь	45	-н-			22	I ступінь
7	-н-	32			II ступінь	46	-н-	22			I ступінь
8	-н-	24			III ступінь	47	-н-		22		I ступінь
9	-н-			24	IV ступінь	48	-н-	24			I ступінь
10	-н-	24			I ступінь	49	-н-	24			I ступінь
11	-н-	22			IV ступінь	50	-н-		22		I ступінь
12	-н-			22	III ступінь	51	-н-	22			I ступінь
13	-н-			32	III ступінь	52	-н-	24			I ступінь
14	-н-			32	I ступінь	53	-н-			24	I ступінь
15	-н-			24	I ступінь	54	-н-			24	I ступінь
16	-н-			22	I ступінь	55	-н-	24			I ступінь
17	-н-	22			I ступінь	56	-н-	22			I ступінь
18	-н-			22	I ступінь	57	Восна			24	I ступінь
19	-н-	36			I ступінь	58	Восна			22	I ступінь
20	-н-	36			I ступінь	59	-н-			22	I ступінь
21	-н-		24		I ступінь	60	-н-		22		I ступінь
22	-н-	24			I ступінь	61	-н-		22		I ступінь
23	-н-		22		I ступінь	62	-н-	24			I ступінь
24	-н-	32			I ступінь	63	-н-	22			I ступінь
25	-н-		24		I ступінь	64	-н-	24			I ступінь
26	-н-	40			I ступінь	65	-н-			24	I ступінь
27	-н-		24		II ступінь	66	-н-		24		I ступінь
28	-н-		32		III ступінь	67	-н-	24			I ступінь
29	-н-			24	IV ступінь	68	-н-		22		I ступінь
30	-н-	36			I ступінь	69	-н-	22			I ступінь
31	-н-			22	I ступінь	70	-н-	22			I ступінь
32	-н-			32	III ступінь	71	-н-	24			I ступінь
33	-н-	24			I ступінь	72	-н-	24			I ступінь
34	Восна			32	I ступінь	73	-н-	24			I ступінь
35	Восна			24	I ступінь	74	-н-	24			I ступінь
36	Восна		24		I ступінь	75	-н-			32	I ступінь
37	-н-		22		IV ступінь	76	-н-	36			I ступінь
38	-н-		24		I ступінь	77	-н-			24	I ступінь
39	-н-		24		I ступінь	78	-н-		22		I ступінь

Всього пронумеровано дерев: _____
(кількість словами)

М.М. М.М.
(посада)
М.М. М.М.
(посада)
М.М. М.М.
(посада)
М.М. М.М.
(посада)

[Підпис]
(підпис)
[Підпис]
(підпис)
[Підпис]
(підпис)

Нумерацію і перелік провели:
Григорук О.В.
(ініціали та прізвище)
Вікторий М.І.
(ініціали та прізвище)
С.М. С.М.
(ініціали та прізвище)

М.М. С.М. 18.03.2021 року

НУМЕРАЦІЙНА ВІДОМІСТЬ ДЕРЕВ,
призначених для вибіркової санітарної рубки
Житомирська область
ДП «Смільчинське лісове господарство»

N2

Лісництво Радомисльське
квартал № 23

виділ № 6

урочище _____
ділянка № _____

площа 6,0 гектарів

Порядковий номер дерев	Порода	Ступінь товщини стовбурів, сантиметрів			Категорія стану дерев, підстава вибору для рубки	Порядковий номер дерев	Порода	Ступінь товщини стовбурів, сантиметрів			Категорія стану дерев, підстава вибору для рубки
		ділові	напівділові	дрова				ділові	напівділові	дрова	
79	Сосна	28			Вухасті	118	Сосна		28		Вухасті
80	-н-		24		В-н-	119			28		Вухасті
81	-н-	32			В-н-	120		24			Вухасті
82	-н-			24	В-н-	121			24		Вухасті
83	-н-			28	В-н-	122		24			Вухасті
84	-н-			24	В-н-	123			24		Вухасті
85	-н-	28			В-н-	124				28	Вухасті
86	-н-			28	В-н-	125			28		Вухасті
87	-н-			24	В-н-	126			24		Вухасті
88	-н-		24		В-н-	127			24		Вухасті
89	-н-			24	В-н-	128		28			Вухасті
90	-н-			24	В-н-	129		24			Вухасті
91	-н-		24		В-н-	130			28		Вухасті
92	-н-			28	В-н-	131				24	Вухасті
93	-н-		28		В-н-	132				28	Вухасті
94	-н-		24		В-н-	133				32	Вухасті
95	-н-			28	В-н-	134			24		Вухасті
96	-н-	32			В-н-	135				32	Вухасті
97	-н-		28		В-н-	136			24		Вухасті
98	-н-	24			В-н-	137			24		Вухасті
99	-н-			24	В-н-	138				28	Вухасті
100	Оахон			32	В-н-	139		32			Вухасті
101	-н-			28	В-н-	140			24		Вухасті
102	Сосна	28			В-н-	141		32			Вухасті
103	-н-			28	В-н-	142				24	Вухасті
104	-н-		32		В-н-	143			28		Вухасті
105	-н-		28		В-н-	144			24		Вухасті
106	-н-	24			В-н-	145			24		Вухасті
107	-н-	24			В-н-	146			24		Вухасті
108	-н-			28	В-н-	147			24		Вухасті
109	-н-	32			В-н-	148				24	Вухасті
110	-н-		28		В-н-	149		32			Вухасті
111	-н-			28	В-н-	150			28		Вухасті
112	-н-		32		В-н-	151			28		Вухасті
113	-н-			32	В-н-	152				28	Вухасті
114	-н-			24	В-н-	153				24	Вухасті
115	-н-			28	В-н-	154		28			Вухасті
116	-н-	32			В-н-	155		28			Вухасті
117	-н-	36			В-н-	156		28			Вухасті

Всього пронумеровано дерев: _____
(кількість словами)

І.М.Х. Л.П.
(посада)
І.М.Х. Л.П.
(посада)
І.М.Х. Л.П.
(посада)
С.М. Л.П.
(посада)

Р.
(підпис)
С.
(підпис)
С.
(підпис)

Нумерацію і перелік провів:
Радомисльський С.В.
(ініціали та прізвище)
Радомисльський С.В.
(ініціали та прізвище)
Семішевський С.М.
(ініціали та прізвище)

Семішевський С.М. 19.03 2021 року

НУМЕРАЦІЙНА ВІДОМІСТЬ ДЕРЕВ,
призначених для вибіркової санітарної рубки
Житомирська область
ДП «Смільчинське лісове господарство»

№3

Лісництво Політанське
квартал № 18

виділ № 6

урочище _____
ділянка № _____

площа 6.0 гектарів

Порядковий номер дерева	Порода	Ступінь товщини стовбурів, сантиметрів			Категорія стану дерева, підстава відбору для рубки	Порядковий номер дерева	Порода	Ступінь товщини стовбурів, сантиметрів			Категорія стану дерева, підстава відбору для рубки
		ділові	напівділові	дров'яні				ділові	напівділові	дров'яні	
157	Сосна		22		Висохлий	196	Сосна			22	Висохлий
158	-н-	36			Висохлий	197	-н-	22			Висохлий
159	-н-		22		Висохлий	198	-н-	22			Висохлий
160	-н-			22	Висохлий	199	-н-	22			Висохлий
161	-н-			22	Висохлий	200	-н-			22	Висохлий
162	-н-		22		Висохлий	201	-н-	22			Висохлий
163	-н-	24			Висохлий	202	-н-	24			Висохлий
164	-н-		24		Висохлий	203	-н-	24			Висохлий
165	-н-	32			Висохлий	204	-н-	24			Висохлий
166	-н-			22	Висохлий	205	-н-	24			Висохлий
167	-н-		24		Висохлий	206	-н-	24			Висохлий
168	-н-			24	Висохлий	207	-н-		24		Висохлий
169	-н-			24	Висохлий	208	-н-	24			Висохлий
170	-н-	32			Висохлий	209	-н-	24			Висохлий
171	-н-	32			Висохлий	210	-н-	32			Висохлий
172	-н-			22	Висохлий	211	-н-		24		Висохлий
173	-н-			22	Висохлий	212	-н-	24			Висохлий
174	-н-			22	Висохлий	213	-н-	24			Висохлий
175	-н-			22	Висохлий	214	-н-		22		Висохлий
176	-н-			22	Висохлий	215	-н-		24		Висохлий
177	-н-		22		Висохлий	216	-н-		22		Висохлий
178	-н-		22		Висохлий	217	-н-		22		Висохлий
179	-н-		22		Висохлий	218	-н-			22	Висохлий
180	-н-		22		Висохлий	219	-н-			22	Висохлий
181	-н-			24	Висохлий	220	-н-	24			Висохлий
182	-н-			24	Висохлий	221	-н-	32			Висохлий
183	-н-			24	Висохлий	222	-н-			24	Висохлий
184	-н-	32			Висохлий	223	-н-	40			Висохлий
185	-н-		32		Висохлий	224	-н-			22	Висохлий
186	-н-	32			Висохлий	225	-н-	24			Висохлий
187	-н-		24		Висохлий	226	-н-			24	Висохлий
188	-н-		22		Висохлий	227	-н-		22		Висохлий
189	-н-	22			Висохлий	228	-н-		22		Висохлий
190	-н-	24			Висохлий	229	-н-	24			Висохлий
191	-н-	24			Висохлий	230	-н-			24	Висохлий
192	-н-		24		Висохлий	231	-н-			24	Висохлий
193	-н-	22			Висохлий	232	-н-		22		Висохлий
194	-н-			22	Висохлий	233	-н-	36			Висохлий
195	-н-			22	Висохлий	234	-н-			24	Висохлий

Всього пронумеровано дерев: _____
(кількість словами)

МНМ МП

(посада)

МНМ МП

(посада)

СМ МП

(посада)

СМ МП

(посада)

[Підпис]

(підпис)

[Підпис]

(підпис)

[Підпис]

(підпис)

[Підпис]

(підпис)

Нумерацію і перелік провели:

Романчук С.Б.

(ініціали та прізвище)

Бабозинський М.Б.

(ініціали та прізвище)

Семенов С.М.

(ініціали та прізвище)

Винишко С.М. 19.03 2021 року

✓4

ділянка № _____ урочище _____ площа 4,8 гектарів

二

Нумерацію і перелік провели:

Романчук С. В.
(иниціал та прізвище)

Возний М.І

СЕ.І.ЄНУК С. -4

24.05.2021 18.05 2021 год

НУМЕРАЦІЙНА ВІДОМІСТЬ ДЕРЕВ,
призначених для вибіркової санітарної рубки
Житомирська область
ДП «Смільчинське лісове господарство»

Лісництво
квартал № 34

виділ № 29

урочище
ділянка №

площа 0,60 гектарів

Порядковий номер дерева	Порода	Ступінь товщини стовбурів, сантиметрів			Категорія стану дерева, підстава відбору для рубки	Порядковий номер дерева	Порода	Ступінь товщини стовбурів, сантиметрів			Категорія стану дерева, підстава відбору для рубки
		ділові	напівділові	дров'яні				ділові	напівділові	дров'яні	
1	сосна	24			III	Товщина					
2	"		24		V	сухост					
3	береза		24		V	сухост					
4	сосна		24		V	сухост					
5	сосна			24	VI	сухост					
6	"			24	VI	сухост					
7	"		24		V	сухост					
8	"		24		V	сухост					
9	"	24			V	сухост					

Всього пронумеровано дерев: Ровень дерев
(кількість словами)

Нумерацію і перелік провели:

см м/а
(посада)
м/а
(посада)
м/а
(посада)

Міхалюк
(підпис)
Міхалюк
(підпис)
Міхалюк
(підпис)

Семенов С.М.
(ініціали та прізвище)
Ремесник С.В.
(ініціали та прізвище)
Костюк С.А.
(ініціали та прізвище)

15.05.2021 року

НУМЕРАЦІЙНА ВІДОМІСТЬ ДЕРЕВ,
призначених для вибіркової санітарної рубки
Житомирська область
ДП «Ємільчинське лісове господарство»

Лісництво Труманське
квартал № 9 виділ № 26

урочище _____
ділянка № _____ площа 44 гектарів

Порядковий номер дерева	Порода	Ступінь товщини стовбурів, сантиметрів			Категорія стану дерева, підстава відбору для рубки	Порядковий номер дерева	Порода	Ступінь товщини стовбурів, сантиметрів			Категорія стану дерева, підстава відбору для рубки
		ділові	напівділові	дров'яні				ділові	напівділові	дров'яні	
1	сосна	40			V суховер						
2	+		36		V сухост						
3	+		56		V сухост						
4	+		36		V сухост						
5	+		32		VI сухост						
6	+		44		VI сухост						
7	+		36		V сухост						
8	+		32		II сухост						
9	+		24		VI сухост						
10	+		40		VI сухост						
11	+		32		V сухост						
12	сосна	40			III суховер						
13	+		44		V сухост						
14	+	32			III безверка						
15	осиця		44		IV арковер						
16	сосна	36			IV суховер						
17	+	28			III суховер						
18	+	44			IV суховер						
19	+		40		V сухост						
20	+			24	VI сухост						
21	+	40			III суховер						
22	+		32		V сухост						
23	+	24			II безверка						
24	+		32		V сухост						
25	+		32		V сухост						
26	+		28		V сухост						
27	+	40			IV сухост						

Всього пронумеровано дерев: двадцять сім дерев
(кількість словами)

Нумерацію і перелік провели:

СМ М/р
(посада)
М/р
(посада)
М/р
(посада)

Ремесник
(підпис)
Ремесник
(підпис)
Ремесник
(підпис)

Семенюк С.А.
(ініціали та прізвище)
Ремесник С.Р.
(ініціали та прізвище)
Костюк С.А.
(ініціали та прізвище)

14 05 2021 року

ДП «Ємільчинське лісове господарство»

площа 1,3 гектарів

14 05 2021 року

НУМЕРАЦІЙНА ВІДОМІСТЬ ДЕРЕВ,
призначених для вибіркової санітарної рубки
Житомирська область
ДП «Смільчинське лісове господарство»

Лісництво Смільчинське
квартал № 32 виділ № 5

урочище _____
ділянка № _____ площа 1,3 гектарів

Порядковий номер дерев	Порода	Ступінь товщини стовбурів, сантиметрів			Категорія стану дерев, підстава відбору для рубки	Порядковий номер дерев	Порода	Ступінь товщини стовбурів, сантиметрів			Категорія стану дерев, підстава відбору для рубки
		ділові	напівділові	дров'яні				ділові	напівділові	дров'яні	
1	сосна	40			III суховий						
2	—		24		V вихаюча						
3	—	24			IX безверха						
4	—	32			IX безверха						
5	—	28			IX безверха						
6	ялина			24	IV суховий						
7	—			28	V вихаюча						
8	—			24	V вихаюча						
9	—			28	V вихаюча						
10	—			32	V вихаюча						
11	ялина		24		V вихаюча						
12	—		32		V вихаюча						
13	—		36		V вихаюча						
14	—		40		V вихаюча						
15	сосна	24			III суховий						
16	—			24	V вихаюча						
17	сосна			36	VI вихаюча						
18	ялина		28		V вихаюча						
19	—		24		V вихаюча						
20	—		28		V вихаюча						
21	береза			32	V вихаюча						

Всього пронумеровано дерев: Рівняють одне дерево
(кількість словами)

ст м/д
(посада)
м/д
(посада)
м/д
(посада)

Антон
(підпис)
СВ
(підпис)
Р.С.
(підпис)

Нумерацію і перелік провели:
Семечук С.М.
(ініціали та прізвище)
Ремесник С.В.
(ініціали та прізвище)
Костюк С.А.
(ініціали та прізвище)

14 05 2021 року

НУМЕРАЦІЙНА ВІДОМІСТЬ ДЕРЕВ,
призначених для вибіркової санітарної рубки
Житомирська область
ДП «Смільчинське лісове господарство»

Лісництво Гуманське
квартал № 35

виділ № 14

урочище _____

площа 1,6 гектарів

Порядковий номер дерев	Порода	Ступінь товщини стовбурів, сантиметрів			Категорія стану дерев, підстава вибору для рубки	Порядковий номер дерев	Порода	Ступінь товщини стовбурів, сантиметрів			Категорія стану дерев, підстава вибору для рубки
		ділові	напівділові	дров'яні				ділові	напівділові	дров'яні	
1	Сосна	32			Всухостій	40	С3		24		Всухостій
2	С3			24	Всухостій	41	С3		28		Всухостій
3	С3		28		Всухостій	42	С3		24		Всухостій
4	С3		28		Всухостій	43	С3		24		Всухостій
5	С3			24	Всухостій	44	С3		24		Всухостій
6	С3			24	Всухостій	45	С3		24		Всухостій
7	С3			24	Всухостій	46	С3		24		Всухостій
8	С3		28		Всухостій	47	С3		32		Всухостій
9	С3	28			Всухостій	48	С3		24		Всухостій
10	С3		28		Всухостій	49	С3	32	24		Всухостій
11	С3	36			Всухостій	50	С3		24		Всухостій
12	С3		28		Всухостій	51	С3		28		Всухостій
13	С3		28		Всухостій	52	С3	36			Всухостій
14	С3	24			Всухостій	53	С3		24		Всухостій
15	С3		28		Всухостій	54	С3	32			Всухостій
16	С3	36			Всухостій	55	С3		28		Всухостій
17	С3		24		Всухостій	56	С3	32			Всухостій
18	С3	32			Всухостій	57	С3	36			Всухостій
19	С3	24			Всухостій	58	С3		28		Всухостій
20	С3		28		Всухостій	59	С3		24		Всухостій
21	С3		28		Всухостій	60	С3		28		Всухостій
22	С3			28	Всухостій	61	С3	32			Всухостій
23	С3	36			Всухостій	62	С3		28		Всухостій
24	С3		28		Всухостій	63	С3		24		Всухостій
25	С3		28		Всухостій	64	С3	48			Всухостій
26	С3		28		Всухостій	65	С3		24		Всухостій
27	С3		28		Всухостій	66	С3		28		Всухостій
28	С3		28		Всухостій	67	С3		28		Всухостій
29	С3		32		Всухостій	68	С3		28		Всухостій
30	С3		24		Всухостій	69	С3		24		Всухостій
31	С3		24		Всухостій	70	С3		24		Всухостій
32	С3		24		Всухостій	71	С3		24		Всухостій
33	С3		24		Всухостій	72	С3	56			Всухостій
34	С3		24		Всухостій	73	С3		28		Всухостій
35	С3		28		Всухостій	74	С3		28		Всухостій
36	С3		24		Всухостій	75	С3		24		Всухостій
37	С3		28		Всухостій	76	С3	28			Всухостій
38	С3		24		Всухостій	77	С3	28			Всухостій
39	С3	52	36		Всухостій	78	С3		24		Всухостій

Всього пронумеровано дерев:

(кількість словами)

СМ. 4/1/1

(посада)

4/1/1

(посада)

4/1/1

(посада)

(підпис)

(підпис)

(підпис)

Нумерацію і перелік провели:

Григорук С. М.

(ініціали та прізвище)

Авченко М. А.

(ініціали та прізвище)

Григорук М. М.

(ініціали та прізвище)

14.06 2021 року

НУМЕРАЦІЙНА ВІДОМІСТЬ ДЕРЕВ,
призначених для вибіркової санітарної рубки

Житомирська область

ДП «Смільчинське лісове господарство»

Лісництво
квартал № 35

виділ № 14

урочище
ділянка №

площа 46 гектарів

Порядковий номер дерева	Порода	Ступінь товщини стовбурів, сантиметрів			Категорія стану дерева, підстава відбору для рубки	Порядковий номер дерева	Порода	Ступінь товщини стовбурів, сантиметрів			Категорія стану дерева, підстава відбору для рубки
		ділові	напівділові	дров'яні				ділові	напівділові	дров'яні	
78	C2			24	Висохлий						
80	C2		32		Висохлий						
81	C2	32			Висохлий						
82	C2			22	Висохлий						
83	C2			28	Висохлий						
84	C2			28	Висохлий						
85	C2			28	Висохлий						
86	C2			28	Висохлий						

Всього пронумеровано дерев: Всього облікується шість дерев
(кількість садовами)

СМ ММ

(посада)

ММ

(посада)

ММ

(посада)

(підпис)

(підпис)

(підпис)

(підпис)

Нумерацію і перелік провели:

Шмидт С.М.

(ініціали та прізвище)

Зубенко М.А.

(ініціали та прізвище)

Буденко О.В.

(ініціали та прізвище)

17.06

2021 року

НУМЕРАЦІЙНА ВІДОМІСТЬ ДЕРЕВ,
призначених для вибіркової санітарної рубки

Житомирська область
ДП «Ємільчинське лісове господарство»

Лісництво Глумчанське
квартал № 58

виділ № 9

урочище _____
ділянка № _____

площа 3,9 гектарів

Порядковий номер дерева	Порода	Ступінь товщини стовбурів, сантиметрів			Категорія стану дерева, підстава відбору для рубки	Порядковий номер дерева	Порода	Ступінь товщини стовбурів, сантиметрів			Категорія стану дерева, підстава відбору для рубки
		ділові	напівділові	дров'яні				ділові	напівділові	дров'яні	
1	Сосна	32			IV Сосна	36	Сосна			36	IV Сосна
2	—	28			IV Бук	37	—			24	IV Сосна
3	—	40			IV Бук	38	—			32	V Сосна
4	Береза			24	V Сосна	39	—			24	V Сосна
5	Сосна	28			IV Бук	40	—			28	V Сосна
6	—	24			IV Бук	41	—			24	V Сосна
7	—	24			IV Бук	42	—	24			IV Бук
8	—	32			IV Бук	43	—	28			IV Бук
9	—	24			IV Бук	44	—	36			IV Бук
10	—	24			V Бук	45	—	24			IV Бук
11	—	28			V Бук	46	—	32			IV Бук
12	—	36			IV Бук	47	—	24			IV Бук
13	—	36			IV Бук	48	—	24			V Сосна
14	—	32			IV Бук	49	—	24			V Сосна
15	—	28			IV Бук	50	—	28			V Сосна
16	—	32			IV Бук	51	—	24			IV Бук
17	—		24		V Сосна	52	—	24			IV Бук
18	—	24			IV Бук	53	—	24			V Різн.
19	—	24			IV Береза	54	—	24			V Сосна
20	—		24		V Сосна	55	—	32			IV Різн.
21	—	24			V Бук	56	—	28			V Сосна
22	—	24			IV Береза	57	—	24			V Сосна
23	—	36			V Різн.	58	—	24			V Сосна
24	—		24		V Сосна	59	—	24			V Сосна
25	—		24		V Сосна	60	—			28	V Сосна
26	—	24			V Бук	61	—	24			V Сосна
27	—		24		V Сосна	62	—	28			V Бук
28	—	24			IV Береза	63	—			24	V Сосна
29	—	28			IV Береза	64	—			32	V Бук
30	—	28			IV Береза	65	—			28	V Бук
31	—	28			IV Береза	66	—			24	V Бук
32	—		24		V Сосна	67	—			36	V Бук
33	—	24			IV Бук	68	—			28	V Бук
34	—	28			IV Бук	69	—	40			V Береза
35	—	24			IV Бук	70	—	28			IV Береза

Всього пронумеровано дерев:

(кількість словами)

С.Т. Мельник

(посада)

Мельник

(посада)

Мельник

(посада)

(підпис)

(підпис)

(підпис)

Нумерацію і перелік провели:

Мельник С.М.

(ініціали та прізвище)

Буденко М.В.

(ініціали та прізвище)

Буденко М.В.

(ініціали та прізвище)

М. 06 2021 рік

N^o 2

площа 3,9 гектарів

26 06 2021 рік

НУМЕРАЦІЙНА ВІДОМІСТЬ ДЕРЕВ,
призначених для вибіркової санітарної рубки
Житомирська область
ДП «Смільчинське лісове господарство»

Лісництво Смільчинське
квартал № 14 виділ № 12

урочище _____
ділянка № _____ площа 0,50 гектарів

Порядковий номер дерева	Порода	Ступінь товщини стовбурів, сантиметрів			Категорія стану дерева, підстава відбору для рубки	Порядковий номер дерева	Порода	Ступінь товщини стовбурів, сантиметрів			Категорія стану дерева, підстава відбору для рубки
		ділові	напівділові	дров'яні				ділові	напівділові	дров'яні	
1	дуб			28	✓ сухост						
2	бел		32		✓ сухост						
3	дуб			28	✓ сухост						
4	бел		28		VI сухост						
5	дуб		28		✓ сухост						
6	дуб		32		✓ сухост						
7	дуб		32		✓ сухост						
8	дуб		36		✓ сухост						
9	дуб		24		VI сухост						
10	дуб		32		✓ сухост						
11	дуб		22		✓ сухост						
12	дуб		40		✓ сухост						
13	дуб			28	VI сухост						
14	дуб		28		✓ сухост						
15	дуб	24			III сухост						

Всього пронумеровано дерев: П'ятнадцять дерев
(кількість словами)

ст м/з
(посада)
м/з
(посада)
м/з
(посада)

[підпис]
(підпис)
[підпис]
(підпис)
[підпис]
(підпис)

Нумерацію і перелік провели:
Семечко С.М.
(ініціали та прізвище)
Ремешник С.М.
(ініціали та прізвище)
Костюк С.В.
(ініціали та прізвище)

15.05 2021 року

НУМЕРАЦІЙНА ВІДОМІСТЬ ДЕРЕВ,
призначених для вибіркової санітарної рубки

Житомирська область

ДП «Смільчинське лісове господарство»

Лісництво
квартал № 5

виділ № 20

урочище _____
ділянка № _____

площа 1,0 гектарів

Порядковий номер дерева	Порода	Ступінь товщини стовбурів, сантиметрів			Категорія стану дерева, підстава відбору для рубки	Порядковий номер дерева	Порода	Ступінь товщини стовбурів, сантиметрів			Категорія стану дерева, підстава відбору для рубки
		ділові	напівділові	дров'яні				ділові	напівділові	дров'яні	
1	С3			46	✓ сухост						
2	С3			36	✓ сухост						
3	Бн		28		✓ сухост						
4	Бн		24		✓ сухост						
5	Бн			28	✓ сухост						
6	Бн		28		✓ сухост						
7	Бн		28		✓ сухост						
8	Бн		28		✓ сухост						
9	Бн		24		✓ сухост						
10	С3	28			✓ сухост						
11	Бн		28		✓ сухост						
12	Бн		24		✓ сухост						
13	Бн	32			✓ сухост						
14	С3	36			✓ сухост						
15	С3	48			✓ сухост						
16	С3	24			✓ сухост						
17	С3	24			✓ сухост						
18	С3	40			✓ сухост						
19	С3	28			✓ сухост						
20	С3	28			✓ сухост						
21	С3	36			✓ сухост						
22	Бн	32			✓ сухост						
23	С3	28			✓ сухост						
24	С3	24			✓ сухост						
25	Бн		24		✓ сухост						
26	Бн		28		✓ сухост						
27	Бн		32		✓ сухост						
28	Бн		32		✓ сухост						
29	Бн			24	✓ сухост						
30	С3			32	✓ сухост						
31	Бн			24	✓ сухост						
32											
33											
34											
35											
36											
37											
38											
39											

Всього пронумеровано дерев: Тридцять одне дерево
(кількість словами)

Нумерацію і перелік провели:

М.М. М.
(посада)

М.М. М.
(підпис)

Романчук М.М.
(ініціали та прізвище)

М.М. М.
(посада)

М.М. М.
(підпис)

Романчук М.М.
(ініціали та прізвище)

М.М. М.
(посада)

М.М. М.
(підпис)

Романчук М.М.
(ініціали та прізвище)

46.06 2021 року

НУМЕРАЦІЙНА ВІДОМІСТЬ ДЕРЕВ,
призначених для вибіркової санітарної рубки

N 1

Житомирська область
ДП «Ємільчинське лісове господарство»

Лісництво Глумчанське
квартал № 15

виділ № 8

урочище _____
ділянка № _____

площа 70 гектарів

Порядковий номер дерева	Порода	Ступінь товщини стовбурів, сантиметрів			Категорія стану дерева, підстава відбору для рубки	Порядковий номер дерева	Порода	Ступінь товщини стовбурів, сантиметрів			Категорія стану дерева, підстава відбору для рубки
		ділові	напівділові	дров'яні				ділові	напівділові	дров'яні	
1	сосна		28		✓ сухост	36	сосна	28			✓ сухост
2	+	24			✓ сухост	37	+	36			✓ сухост
3	+			24	✓ сухост	38	сосна	28			✓ сухост
4	+	24			✓ сухост	39	сосна	44			✓ сухост
5	+		24		✓ сухост	40	+	32			✓ сухост
6	+	32			✓ сухост	41	+	36			✓ сухост
7	+		34		✓ сухост	42	+	28			✓ сухост
8	+			24	✓ сухост	43	+	32			✓ сухост
9	+	24			✓ сухост	44	+	36			✓ сухост
10	сосна			28	✓ сухост	45	+	36			✓ сухост
11	сосна	24			✓ сухост	46	+	28			✓ сухост
12	+		28		✓ сухост	47	+	28			✓ сухост
13	+		32		✓ сухост	48	+	24			✓ сухост
14	+		44		✓ сухост	49	+	24			✓ сухост
15	+		36		✓ сухост	50	+	40			✓ сухост
16	+		32		✓ сухост	51	+	28			✓ сухост
17	+		24		✓ сухост	52	+	28			✓ сухост
18	+		40		✓ сухост	53	+	32			✓ сухост
19	+		32		✓ сухост	54	+	28			✓ сухост
20	+		32		✓ сухост	55	+	32			✓ сухост
21	+		28		✓ сухост	56	+	28			✓ сухост
22	+		24		✓ сухост	57	+	32			✓ сухост
23	+		26		✓ сухост	58	+	24			✓ сухост
24	+		24		✓ сухост	59	+	36			✓ сухост
25	+		32		✓ сухост	60	+	28			✓ сухост
26	+		28		✓ сухост	61	+	28			✓ сухост
27	+		40		✓ сухост	62	+	28			✓ сухост
28	+	28			✓ сухост	63	+	32			✓ сухост
29	+		36		✓ сухост	64	+	32			✓ сухост
30	+		38		✓ сухост	65	+	32			✓ сухост
31	+		32		✓ сухост	66	+	32			✓ сухост
32	+		36		✓ сухост	67	+	32			✓ сухост
33	+		28		✓ сухост	68	+	24			✓ сухост
34	+		36		✓ сухост	69	+	36			✓ сухост
35	+		28		✓ сухост	70	+	36			✓ сухост

Всього пронумеровано дерев: Сімдесят дев'ять
(кількість словами)

Нумерацію і перелік провели:

Іванко А.І.
(посада)

[Підпис]
(підпис)

Романчук С.В.
(ініціали та прізвище)

Скопченко М.І.
(посада)

[Підпис]
(підпис)

Семечко С.М.
(ініціали та прізвище)

Скопченко М.І.
(посада)

[Підпис]
(підпис)

Михайлюк С.М.
(ініціали та прізвище)

16.06 2021 рік

НУМЕРАЦІЙНА ВІДОМІСТЬ ДЕРЕВ,
призначених для вибіркової санітарної рубки

N2

Житомирська область
ДП «Ємільчинське лісове господарство»

Лісництво Глумчанське
квартал № 15

виділ № 2

урочище
ділянка №

площа 2,0 гектарів

Порядковий номер дерева	Порода	Ступінь товщини стовбурів, сантиметрів			Категорія стану дерева, підстава відбору для рубки	Порядковий номер дерева	Порода	Ступінь товщини стовбурів, сантиметрів			Категорія стану дерева, підстава відбору для рубки
		ділові	напівділові	дров'яні				ділові	напівділові	дров'яні	
71	сосна		28	✓ сухост		106	сосна		28		✓ сухост
72	+		24	✓ сухост		107	+		24		✓ сухост
73	+		28	✓ сухост		108	+		32		✓ сухост
74	+		24	✓ сухост		109	+		36		✓ сухост
75	+		28	✓ сухост		110	+		36		✓ сухост
76	+		24	✓ сухост		111	+		24		✓ сухост
77	+	24		м сухост		112	+		32		✓ сухост
78	+		28	✓ сухост		113	+		24		✓ сухост
79	+		24	✓ сухост		114	+		32		✓ сухост
80	+		24	✓ сухост		115	+		28		✓ сухост
81	+		24	✓ сухост		116	+		28		✓ сухост
82	+		24	✓ сухост		117	+		28		✓ сухост
83	+		24	✓ сухост		118	+		36		✓ сухост
84	+		28	✓ сухост		119	+		24		✓ сухост
85	+		28	✓ сухост		120	+		24		✓ сухост
86	+		32	✓ сухост		121	+		32		✓ сухост
87	+		28	✓ сухост		122	+		24		✓ сухост
88	+		28	✓ сухост		123	+		24		✓ сухост
89	+		32	✓ сухост		124	+	24			✓ сухост
90	+		40	✓ сухост		125	+	40			✓ сухост
91	+		36	✓ сухост		126	+	40			✓ сухост
92	+		32	✓ сухост		127	+	24			✓ сухост
93	+		28	✓ сухост		128	+	24			✓ сухост
94	+		28	✓ сухост		129	+	24			✓ сухост
95	+		27	✓ сухост		130	+	24			✓ сухост
96	+		36	✓ сухост		131	+	28			✓ сухост
97	+		40	✓ сухост		132	+	36			✓ сухост
98	+		36	✓ сухост		133	+	24			✓ сухост
99	+		32	✓ сухост		134	сосна		24		✓ сухост
100	+		32	✓ сухост		135	сосна		28		✓ сухост
101	+		22	✓ сухост		136	сосна		32		✓ сухост
102	+		24	✓ сухост		137	сосна		24		✓ сухост
103	+		24	✓ сухост		138	сосна		28		✓ сухост
104	+		24	✓ сухост		139	сосна		32		✓ сухост
105	+		28	✓ сухост		140	сосна		32		✓ сухост

Всього пронумеровано дерев: Вісімдесят дев'ять
(кількість словами)

Нумерацію і перелік провели:

Іван М/а
(посада)

[підпис]
(підпис)

Романчук С.В.
(ініціали та прізвище)

Сит М/а
(посада)

[підпис]
(підпис)

Семечук С.М.
(ініціали та прізвище)

Сит М/а
(посада)

[підпис]
(підпис)

В.М. [підпис]
(ініціали та прізвище)

16.06 2021 рік

НУМЕРАЦІЙНА ВІДОМІСТЬ ДЕРЕВ,
призначених для вибіркової санітарної рубки

N 3

Житомирська область
ДП «Ємільчинське лісове господарство»

Лісництво Глумчанське
квартал № 15

виділ № 8

урочище _____
ділянка № _____

площа 40 гектарів

Порядковий номер дерева	Порода	Ступінь товщини стовбурів, сантиметрів			Категорія стану дерева, підстава відбору для рубки	Порядковий номер дерева	Порода	Ступінь товщини стовбурів, сантиметрів			Категорія стану дерева, підстава відбору для рубки
		ділові	напівділові	дров'яні				ділові	напівділові	дров'яні	
141	сосна		32		в сухості	176	сосна		32		в сухості
142	+		24		в сухості	177	+		28		в сухості
143	+		24		в сухості	178	+		32		в сухості
144	+	24			в сухості	179	+		28		в сухості
145	+	28			в сухості	180	+		24		в сухості
146	+	28			в сухості	181	+		24		в сухості
147	+	48			в сухості	182	+		28		в сухості
148	+	52			в сухості	183	+	40			в сухості
149	+		24		в сухості	184	+		24		в сухості
150	+		32		в сухості	185	+		28		в сухості
151	+		32		в сухості	186	+		18		в сухості
152	+		28		в сухості	187	+		24		в сухості
153	+		36		в сухості	188	+		32		в сухості
154	+		28		в сухості	189	+		24		в сухості
155	+		24		в сухості	190	+	24			в сухості
156	+		32		в сухості	191	+		24		в сухості
157	+		24		в сухості	192	+		32		в сухості
158	+		28		в сухості	193	+		24		в сухості
159	+		28		в сухості	194	+		32		в сухості
160	+		36		в сухості	195	+		24		в сухості
161	+	24			в сухості	196	+		32		в сухості
162	+		28		в сухості	197	+		24		в сухості
163	+		32		в сухості	198	+	32			в сухості
164	+		28		в сухості	199	+		24		в сухості
165	+		32		в сухості	200	+		32		в сухості
166	+		28		в сухості	201	+		24		в сухості
167	+		28		в сухості	202	+		32		в сухості
168	+		24		в сухості	203	+		24		в сухості
169	+		24		в сухості	204	+		24		в сухості
170	+		36		в сухості	205	+		24		в сухості
171	+		32		в сухості	206	+		24		в сухості
172	+		24		в сухості	207	+		32		в сухості
173	+		28		в сухості	208	+		24		в сухості
174	+		24		в сухості	209	+		28		в сухості
175	+		24		в сухості	210	+		24		в сухості

Всього пронумеровано дерев:

(кількість словами)

Нумерацію і перелік провели:

(посада)

(посада)

(посада)

(підпис)

(підпис)

(підпис)

Романчук С.В.

(ініціали та прізвище)

Семанчук С.М.

(ініціали та прізвище)

Шинка С.М.

(ініціали та прізвище)

16.06.2021 рік

NY

площа 70 гектарів

Всього пронумеровано дерев:

Шістьнадцять дерев
(кість словами)

(посада)

(посада)

(посада)

(підпис)

(підпис)

(підпис)

(ініціали та прізвище)

(ініціали та прізвище)

(ініціали та прізвище)

12 05 2021 рік

НУМЕРАЦІЙНА ВІДОМІСТЬ ДЕРЕВ,
призначених для вибіркової санітарної рубки
Житомирська область
ДП «Смільчинське лісове господарство»

Лісництво Глумчанське
квартал № 68 виділ № 5

урочище _____
ділянка № 1 площа 1,0 гектарів

Порядковий номер дерев	Порода	Ступінь товщини стовбурів, сантиметрів			Категорія стану дерев, підстава відбору для рубки	Порядковий номер дерев	Порода	Ступінь товщини стовбурів, сантиметрів			Категорія стану дерев, підстава відбору для рубки
		ділові	напівділові	дров'яні				ділові	напівділові	дров'яні	
1	Сосна			24	✓ Вил.	36	Береза			32	✓ -н-
2	-н-		32		✓ -н-	37	Сосна	32			✓ -н-
3	-н-	24			✓ -н-	38	-н-		24		✓ -н-
4	Сосна			24	✓ -н-	39	-н-	28			✓ -н-
5	-н-			24	✓ -н-	40	-н-		28		✓ -н-
6	Сосна	28			✓ -н-	41	-н-		28		✓ -н-
7	-н-	32			✓ -н-	42	-н-		28		✓ -н-
8	-н-		28		✓ -н-	43	-н-		28		✓ -н-
9	Білка			28	✓ -н-	44	Білка			28	✓ -н-
10	Сосна	32			✓ -н-	45	Сосна	32			✓ -н-
11	-н-		28		✓ -н-	46	-н-		24		✓ -н-
12	-н-		24		✓ -н-	47	-н-		24		✓ -н-
13	-н-	24			✓ -н-	48	-н-		24		✓ -н-
14	-н-		24		✓ -н-	49	-н-		24		✓ -н-
15	-н-		28		✓ -н-	50	-н-	28			✓ -н-
16	-н-	32			✓ -н-	51	-н-	28			✓ -н-
17	-н-	28			✓ -н-	52	-н-	32			✓ -н-
18	-н-	24			✓ -н-	53	-н-		24		✓ -н-
19	-н-		28		✓ -н-	54	-н-		28		✓ -н-
20	-н-		24		✓ -н-	55	-н-	24			✓ -н-
21	-н-		28		✓ -н-						
22	-н-		32		✓ -н-						
23	-н-		28		✓ -н-						
24	-н-		24		✓ -н-						
25	-н-	36			✓ -н-						
26	-н-	24			✓ -н-						
27	-н-	24			✓ -н-						
28	-н-	24			✓ -н-						
29	-н-	24			✓ -н-						
30	-н-		24		✓ -н-						
31	-н-	32			✓ -н-						
32	-н-		24		✓ -н-						
33	-н-		24		✓ -н-						
34	-н-	28			✓ -н-						
35	-н-		28		✓ -н-						

Всього пронумеровано дерев: П'ятдесят п'ять дерев.
(кількість словами)

Нумерацію і перелік провели:

С.Г. Селітська

(посада)

Чижов А.Г.

(посада)

Селітська

(посада)

(підпис)

(підпис)

(підпис)

Вітенько Р.М.

(ініціали та прізвище)

Водоносний М.Г.

(ініціали та прізвище)

Душенко М.М.

(ініціали та прізвище)

6 07 2021 рік

НУМЕРАЦІЙНА ВІДОМІСТЬ ДЕРЕВ,
призначених для вибіркової санітарної рубки
Житомирська область
ДП «Ємільчинське лісове господарство»

Лісництво Глумчанське
квартал № 25 виділ № 23

урочище _____
ділянка № _____ площа 1,0 гектарів

Порядковий номер дерева	Порода	Ступінь товщини стовбурів, сантиметрів			Категорія стану дерева, підстава відбору для рубки	Порядковий номер дерева	Порода	Ступінь товщини стовбурів, сантиметрів			Категорія стану дерева, підстава відбору для рубки
		ділові	напівділові	дров'яні				ділові	напівділові	дров'яні	
1	Сз	28		сухос.	І						
2	Сз	28		сухос.	І						
3	П		24	сухос.	І						
4	П		24	сухос.	І						
5	П		24	сухос.	І						
6	П		24	сухос.	І						
7	П		28	сухос.	І						
8	П	28		сухос.	І						
9	Ос			28 сухос.	І						
10	Сз		24	сухос.	І						
11	Сз		24	сухос.	І						
12	П		24	сухос.	І						
13	П		28	сухос.	І						
14	П		28	сухос.	І						
15	П		24	сухос.	І						
16	П		32	сухос.	І						
17	Ос			28 сухос.	І						
18	Сз		24	сухос.	І						
19	П		24	сухос.	І						
20	П	32		сухос.	І						
21	П		24	сухос.	І						
22	П		24	сухос.	І						
23	П		24	сухос.	І						
24	П			24 сухос.	І						
25	П			28 сухос.	І						
26	Ос			28 сухос.	І						
27	П			32 сухос.	І						
28	П			36 сухос.	І						
29	Сз	28		сухос.	І						
30	П	40		сухос.	І						
31	П		24	сухос.	І						
32	П		24	сухос.	І						

Всього пронумеровано дерев: тридцять два дерева
(кількість словами)

Нумерацію і перелік провели:

С.М.С.

(посада)

С.М.С.

(підпис)

С.М.С.

(ініціали та прізвище)

С.М.С.

(посада)

С.М.С.

(підпис)

С.М.С.

(ініціали та прізвище)

С.М.С.

(посада)

С.М.С.

(підпис)

С.М.С.

(ініціали та прізвище)

7 07 2021 рік

№ 1

НУМЕРАЦІЙНА ВІДОМІСТЬ ДЕРЕВ,
призначених для вибіркової санітарної рубки
Житомирська область
ДП «Ємільчинське лісове господарство»

Лісництво Глумчанське
квартал № 22

виділ № 30

урочище _____
ділянка № _____

площа 4,0 гектарів

Порядковий номер дерев	Порода	Ступінь товщини стовбурів, сантиметрів			Категорія стану дерев, підстава відбору для рубки	Порядковий номер дерев	Порода	Ступінь товщини стовбурів, сантиметрів			Категорія стану дерев, підстава відбору для рубки
		ділові	напівділові	дров'яні				ділові	напівділові	дров'яні	
1	Дуб	70			Сосна	36	Дуб			28	Сосна
2	Дуб		24		Сосна	37	Сосна			36	Сосна
3	Дуб		24		Сосна	38	Дуб			32	Сосна
4	Дуб		28		Сосна	39	Сосна			36	Сосна
5	Дуб			24	Сосна	40	Сосна	40			Сосна
6	Дуб			24	Сосна	41	Сосна	32			Сосна
7	Дуб		28		Сосна	42	Дуб			28	Сосна
8	Дуб		32		Сосна	43	Сосна			32	Сосна
9	Дуб		24		Сосна	44	Дуб			40	Сосна
10	Дуб		24		Сосна	45	Дуб			24	Сосна
11	Дуб			24	Сосна	46	Сосна			48	Сосна
12	Дуб		28		Сосна	47	Дуб			28	Сосна
13	Дуб		24		Сосна	48	Дуб			28	Сосна
14	Дуб			24	Сосна	49	Дуб			28	Сосна
15	Дуб		32		Сосна	50	Дуб			32	Сосна
16	Дуб			24	Сосна	51	Дуб			32	Сосна
17	Дуб		28		Сосна	52	Дуб			28	Сосна
18	Дуб		32		Сосна	53	Дуб			24	Сосна
19	Дуб		28		Сосна	54	Дуб			36	Сосна
20	Дуб			32	Сосна	55	Дуб			32	Сосна
21	Дуб			24	Сосна	56	Дуб			28	Сосна
22	Дуб			28	Сосна	57	Дуб			28	Сосна
23	Дуб			32	Сосна	58	Дуб	40		24	Сосна
24	Дуб		24		Сосна	59	Дуб	44			Сосна
25	Дуб		32		Сосна	60	Дуб			24	Сосна
26	Дуб		40		Сосна	61	Дуб			28	Сосна
27	Дуб		32		Сосна	62	Дуб			32	Сосна
28	Дуб			24	Сосна	63	Дуб	40			Сосна
29	Дуб		40		Сосна	64	Дуб			32	Сосна
30	Дуб		24		Сосна	65	Дуб			28	Сосна
31	Дуб			40	Сосна	66	Дуб			28	Сосна
32	Дуб		24		Сосна	67	Дуб			24	Сосна
33	Дуб		24		Сосна	68	Дуб			24	Сосна
34	Дуб			32	Сосна	69	Дуб	24			Сосна
35	Дуб			36	Сосна	70	Дуб			36	Сосна

Всього пронумеровано дерев: Сімдесять дерев
(кількість словами)

Нумерацію і перелік провели:

С. М. М.

(посада)

С. М. М.

(підпис)

Семченко С. М.

(ініціали та прізвище)

М. Р.

(посада)

К. Р.

(підпис)

Костюк С. А.

(ініціали та прізвище)

С. М.

(посада)

С. М.

(підпис)

Обозниць М. В.

(ініціали та прізвище)

В. 07

2021 рік

$N = 2$

виділ № 30

площа 10 гектарів



Нумерацію і перелік провели:

(посада)

(підпис)

(ініціали та прізвище)

(посада)

(підпис)

(ініціали та прізвище)

(посада)

(підпис)

(ініціали та прізвище)

6.07 2024 рік

НУМЕРАЦІЙНА ВІДОМІСТЬ ДЕРЕВ,
призначених для вибіркової санітарної рубки

№ 1

Житомирська область
ДП «Ємільчинське лісове господарство»

Лісництво Глумчанське
квартал № 69

виділ № 16

урочище
ділянка №

площа 5,0 гектарів

Порядковий номер дерева	Порода	Ступінь товщини стовбурів, сантиметрів			Категорія стану дерева, підстава відбору для рубки	Порядковий номер дерева	Порода	Ступінь товщини стовбурів, сантиметрів			Категорія стану дерева, підстава відбору для рубки
		ділові	напівділові	дров'яні				ділові	напівділові	дров'яні	
1	Сосна		24		V Мик	36	Сосна		24		V Мик
2	"		28		V Мик	37	"	36			IV Мик
3	"		24		V Мик	38	"			24	V Сухос
4	"		32		V Мик	39	"			24	V Сухос
5	"			28	V Сухос	40	"	28			IV Мик
6	"		28		IV Мик	41	"			24	V Сухос
7	"		24		IV Мик	42	"	40			IV Мик
8	"		24		IV Мик	43	"		24		V Мик
9	"		28		V Мик	44	"	28			V Мик
10	"		40		IV Мик	45	"	24			V Мик
11	"	28			IV Бербер	46	"	32			IV Мик
12	"	32			V Мик	47	"			36	V Сухос
13	"	40			IV Бербер	48	"	36			V Мик
14	"		24		IV Бербер	49	"			40	V Сухос
15	"	32			V Мик	50	"			36	V Сухос
16	"		24		IV Мик	51	"		24		V Бербер
17	"		24		IV Мик	52	"	28			IV Мик
18	"	28			V Мик	53	"			24	V Сухос
19	"		22		V Мик	54	"		28		IV Бербер
20	"	32			IV Бербер	55	"			24	V Сухос
21	"		32		V Мик	56	"	36			IV Мик
22	"		24		V Мик	57	"	44			IV Мик
23	"	28			V Мик	58	"		28		V Р/ер
24	"	28			V Мик	59	"	22			Бербер
25	"		24		IV Мик	60	"	32			IV Бербер
26	"		36		IV Мик	61	"			36	V Сухос
27	"	36			IV Мик	62	"		28		IV Мик
28	"		32		IV Р/ер	63	"	32			V Мик
29	"		28		IV Мик	64	"	28			V Мик
30	"		32		IV Р/ер	65	"		24		V Мик
31	"		24		IV Мик	66	"	40			IV Бербер
32	"		28		IV Мик	67	"	32			V Мик
33	"	32			V Мик	68	"		28		IV Р/ер
34	"	32			V Мик	69	"	40			V Мик
35	"			24	V Сухос	70	"	32			V Мик

Всього пронумеровано дерев:

(кількість словами)

С.Т. М/мсу
(посада)

С.Т. М/мсу
(посада)

М/мсу
(посада)

(підпис)

(підпис)

(підпис)

Нумерацію і перелік провели:

Метель С.В.
(ініціали та прізвище)

Севченко С.В.
(ініціали та прізвище)

Дукач С.А.
(ініціали та прізвище)

НУМЕРАЦІЙНА ВІДОМІСТЬ ДЕРЕВ, №2
призначених для вибіркової санітарної рубки

Житомирська область
ДП «Смільчинське лісове господарство»

Лісництво Глумчанське
квартал № 69

виділ № 16

урочище _____
ділянка № _____

площа 50 гектарів

Порядковий номер дерева	Порода	Ступінь товщини стовбурів, сантиметрів			Категорія стану дерева, підстава відбору для рубки	Порядковий номер дерева	Порода	Ступінь товщини стовбурів, сантиметрів			Категорія стану дерева, підстава відбору для рубки
		ділові	напівділові	дров'яні				ділові	напівділові	дров'яні	
71	Сосна		36		✓ Вскх	106	Сосна			24	✓ Сускх
72	—			24	✓ Вскх	107	—		24		✓ Вскх
73	—			40	✓ Сускх	108	—	32			✓ Вскх
74	—		28		✓ Вскх	109	—			24	✓ Вскх
75	—			24	✓ Сускх	110	—		28		✓ Сускх
76	—			24	✓ Сускх						
77	—	32			✓ Вскх						
78	—		24		✓ Вскх						
79	—	48			✓ Вскх						
80	—		24		✓ Вскх						
81	—		32		✓ Вскх						
82	—		28		✓ Вскх						
83	—			24	✓ Вскх						
84	—		28		✓ Вскх						
85	—		24		✓ Вскх						
86	—		36		✓ Вскх						
87	—	28			✓ Вскх						
88	—	28			✓ Вскх						
89	—	28			✓ Вскх						
90	—		24		✓ Вскх						
91	—	32			✓ Вскх						
92	—	24			✓ Вскх						
93	—	36			✓ Вскх						
94	—	24			✓ Вскх						
95	—			24	✓ Сускх						
96	—		24		✓ Вскх						
97	—		28		✓ Вскх						
98	—			24	✓ Сускх						
99	—			24	✓ Сускх						
100	—	32			✓ Вскх						
101	—			24	✓ Сускх						
102	—			24	✓ Вскх						
103	—			24	✓ Вскх						
104	—		28		✓ Вскх						
105	—	32			✓ Вскх						

Всього пронумеровано дерев: 100 безсото дерев.
(кількість словами)

с.г. мейс
(посада)

с.г. мейс
(посада)

мейс
(посада)

(підпис)

(підпис)

(підпис)

Нумерацію і перелік провели:

Митко С.В.
(ініціали та прізвище)

Селенко С.В.
(ініціали та прізвище)

Ауєнко С.А.
(ініціали та прізвище)

7.07

2021 рік

НУМЕРАЦІЙНА ВІДОМІСТЬ ДЕРЕВ,
призначених для вибіркової санітарної рубки

Житомирська область

ДП «Смільчинське лісове господарство»

Лісництво Глушчанське 1-60
квартал № 66

виділ № 12

урочище _____

ділянка № _____ площа 2,0 гектарів

Порядковий номер дерев	Порода	Ступінь товщини стовбурів, сантиметрів			Категорія стану дерев, підстава відбору для рубки	Порядковий номер дерев	Порода	Ступінь товщини стовбурів, сантиметрів			Категорія стану дерев, підстава відбору для рубки
		ділові	напівділові	дров'яні				ділові	напівділові	дров'яні	
1	Сосна	32			искусств						
2	С	28			искусств						
3	С		24		искусств						
4	С		24		искусств						
5	С	32			искусств						
6	С				искусств						
7	С			28	искусств						
8	С			32	искусств						
9	БП		32	24	искусств						
10	С				искусств						
11	С		32	24	искусств						
12	БП				искусств						
13	С			24	искусств						
14	С			28	искусств						
15	С			32	искусств						
16	С		28		искусств						
17	С	28		24	искусств						
18	С			32	искусств						
19	С			28	искусств						
20	БП			28	искусств						
21	С		32		искусств						
22	С	32			искусств						
23	С		28		искусств						
24	С			24	искусств						
25	С			24	искусств						
26	С			24	искусств						
27	С			28	искусств						

Всього пронумеровано дерев: двадцять сім дерев
(кількість словами)

СМ М/Л
(посада)

М/Л
(посада)

22/05
(посада)

[підпис]
(підпис)
[підпис]
(підпис)
[підпис]
(підпис)

Нумерацію і перелік провели:

Гитиль С.М.
(ініціали та прізвище)
Яценко М.А.
(ініціали та прізвище)
Вубенко М.В.
(ініціали та прізвище)

20.05 2021 року

НУМЕРАЦІЙНА ВІДОМІСТЬ ДЕРЕВ,
призначених для вибіркової санітарної рубки
Житомирська область
ДП «Смілянське лісове господарство»

Лісництво Пружанське л-во
квартал № 70 виділ № 6

урочище _____
ділянка № _____

площа 2,0 гектарів

Порядковий номер дерева	Порода	Ступінь товщини стовбурів, сантиметрів			Категорія стану дерева, підстава відбору для рубки	Порядковий номер дерева	Порода	Ступінь товщини стовбурів, сантиметрів			Категорія стану дерева, підстава відбору для рубки
		ділові	напівділові	дров'яні				ділові	напівділові	дров'яні	
1	сосна	28			сухверх						
2	с			24	сухверх						
3	с			28	сухверх						
4	с			32	сухверх						
5	с			24	сухверх						
6	с		32		сухверх						
7	с			24	сухверх						
8	с			28	сухверх						
9	с			32	сухверх						
10	с			32	сухверх						
11	с			24	сухверх						
12	с		28		сухверх						
13	с	32			сухверх						
14	с		32		сухверх						
15	с			28	сухверх						
16	с			24	сухверх						
17	с			24	сухверх						
18	с		28		сухверх						
19	с		32		сухверх						
20	с			32	сухверх						
21	с			24	сухверх						
22	с			24	сухверх						
23	с	32			сухверх						
24	с	28			сухверх						
25	с		28		сухверх						
26	с		32		сухверх						
27	с			24	сухверх						
28	с			24	сухверх						
29	с	32			сухверх						
30	с		28		сухверх						
31	с			24	сухверх						
32	с			24	сухверх						

Всього пронумеровано дерев: Тридцять два дерева
(кількість словами)

смчл

(посада)

мл

(посада)

мл

(посада)

[підпис]

(підпис)

[підпис]

(підпис)

[підпис]

(підпис)

Нумерацію і перелік провели:

Митиль С. М

(ініціали та прізвище)

Яценко М. А

(ініціали та прізвище)

Будеко А. Р

(ініціали та прізвище)