



ПОГОДЖУЮ
Начальник Житомирського обласного управління лісового та мисливського господарства
Савчук В.А.
20.05.2021 року

Чулак В.В.
20.05.2021 року

ПЕРЕЛІК

заходів з поліпшення санітарного стану лісів на 2021, рік
ДП "Смілянське лісове господарство"
Житомирська область

Лісництво (урочище)	Номер кварталу	Номер виділу	площа виділу, гектарів	Номер підвиділу	Площа підвиділу, гектарів		склад	вік, років	повнота	бонітет	середня висота, метрів	середній діаметр, сантиметрів	запас деревостану куб. метрів на 1 гектар	Категорія захисності	Вид запланованих заходів	Причини призначення заходів	Орієнтовний запас деревини, що підлягає вирубуванню куб. метрів на 1 гектар	Навантаж. рослин і тварин, занесених до Червоної книги України
					загальна	у тому числі площа, можлива для експлуатації												
1	2	3	4	5	6	7	8	9	10	11	12	13	14	15	16	17	18	19
Барашівське	8	29	4,5		4,5	4,5	10Сз+Дз	81	0,6	1	27	28	390	3	СРВ	верхівковий короїд	5	немає
Барашівське	11	20	1,4		1,4	1,4	6Сз3/Дз1Бп	86	0,6	1	26	32	300	4	СРВ	верхівковий короїд	26	немає
Барашівське	21	4	5,0		5,0	5,0	6Сз1Дз1Бп1Вч1Яз	81	0,5	1А	28	32	270	4	СРВ	верхівковий короїд	19	немає
Барашівське	27	3	3,0		3,0	3,0	7Сз2Дз1Бп	81	0,6	1	26	32	320	4	СРВ	верхівковий короїд	45	немає
Барашівське	42	5	0,8		0,8	0,8	10Сз	66	0,7	1	24	28	390	4	СРВ	верхівковий короїд	24	немає
Барашівське	43	1	16,5	1	4,0	4,0	7Сз2Бп1Ос	65	0,6	1А	25	30	280	4	СРВ	верхівковий короїд	13	немає
Барашівське	46	4	6,4	1	1,5	1,5	7Сз3Дз	86	0,7	1	26	30	360	4	СРВ	верхівковий короїд	37	немає
Барашівське	52	19	0,3		0,3	0,3	10Сз	66	0,5	1Б	28	32	290	4	СРВ	верхівковий короїд	37	немає
Барашівське	52	26	8,5	1	2,5	2,5	8Сз1Дз1Бп	81	0,6	1А	28	36	330	4	СРВ	верхівковий короїд	22	немає
Барашівське	60	8	3,3	1	0,3	0,3	10Сз+Бп	85	0,5	1	26	36	290	4	СРВ	верхівковий короїд	27	немає
Барашівське	60	9	2,6		2,6	2,6	8Сз1Бп1Ос+Дз	86	0,5	1А	30	40	310	4	СРВ	верхівковий короїд	115	немає

1	2	3	4	5	6	7	8	9	10	11	12	13	14	15	16	17	18	19
Барашівське	67	20	20,0	1	3,5	3,5	8Сз2Бп+Дз	81	0,6	1	26	32	300	4	СРВ	верхівковий короїд	53	немає
Барашівське	80	2	32,1	1	2,0	2,0	8Сз1С61Бп	71	0,7	1А	26	28	370	4	СРВ	верхівковий короїд	21	немає
Барашівське	80	2	32,1	2	3,0	3,0	8Сз1С61Бп	71	0,7	1А	26	28	370	4	СРВ	верхівковий короїд	10	немає
Барашівське	80	2	32,1	3	3,0	3,0	8Сз1С61Бп	71	0,7	1А	26	28	370	4	СРВ	верхівковий короїд	12	немає
Барашівське	84	7	3,2		3,2	3,2	7Сз3Бп	85	0,6	1	26	30	260	4	СРВ	верхівковий короїд	15	немає
Всього по л-ву																		
Гартівське	6	40	2,8		2,8	2,8	9Сз1Бп	90	0,7	1	26	32	380	4	СРВ	верхівковий короїд	20	немає
Гартівське	12	20	10,9	1	2,2	2,2	8Сз2Бп+Дз	66	0,8	1А	26	28	400	4	СРВ	верхівковий короїд	30	немає
Гартівське	21	17	2,2		2,2	2,2	7Сз3Дз+Бп	54	0,6	1А	23	24	240	4	СРВ	верхівковий короїд	12	немає
Гартівське	25	17	3,4		3,4	3,4	9Сз1Бп+Дз	56	0,7	1	21	26	290	4	СРВ	верхівковий короїд	18	немає
Гартівське	32	53	3,6		3,6	3,6	9Сз1Бп	65	0,7	1А	27	32	400	4	СРВ	верхівковий короїд	15	немає
Гартівське	38	30	2,5		2,5	2,5	6Сз4Бп+Дз	75	0,5	1	26	30	200	4	СРВ	верхівковий короїд	12	немає
Гартівське	51	37	5,2		5,2	5,2	7Сз3Бп	75	0,73	1	23	28	300	4	СРВ	верхівковий короїд	18	немає
Гартівське	53	38	0,9		0,9	0,9	8Сз2Бп	71	0,5	1	24	32	220	4	СРВ	верхівковий короїд	63	немає
Гартівське	54	11	15,6	1	1,6	1,6	10Сз+Бп+Ос+Влч	70	0,8	1	24	28	390	4	СРВ	верхівковий короїд	26	немає
Гартівське	58	14	4,4		4,4	4,4	10Сз	65	0,7	1	24	26	360	4	СРВ	верхівковий короїд	18	немає
Гартівське	60	24	1,4		1,4	1,4	7Сз3Бп	57	0,8	1	20	22	240	4	СРВ	верхівковий короїд	21	немає
Гартівське	62	34	2,4		2,4	2,4	7Сз3Бп+Яде	50	0,7	2	17	20	190	4	СРВ	верхівковий короїд	18	немає
Гартівське	64	23	7,3	1	0,7	0,7	8Сз2Бп	50	0,8	1	19	20	250	4	СРВ	верхівковий короїд	41	немає
Гартівське	65	23	3,0		3,0	3,0	9Сз1Дз+Бп+Ос	60	0,5	1А	23	26	230	4	СРВ	верхівковий короїд	41	немає
Гартівське	65	35	0,5		0,5	0,5	8Сз2Бп	74	0,7	1	26	32	350	4	СРВ	верхівковий короїд	44	немає
Гартівське	65	2	3,4		3,4	3,4	5Сз5Бп+Влч	60	0,8	1А	26	32	300	4	СРВ	верхівковий короїд	19	немає
Гартівське	66	13	2,1		2,1	2,1	10Сз+Бп	58	0,8	1	22	24	370	4	СРВ	верхівковий короїд	14	немає
Гартівське	68	19	8,7	1	3,2	3,2	10Сз+Дз+Бп	74	0,6	1	25	28	350	4	СРВ	верхівковий короїд	12	немає
Гартівське	74	4	6,9	1	2,0	2,0	9Сз1Бп	70	0,8	1	25	28	390	4	СРВ	верхівковий короїд	42	немає
Всього по л-ву																		
Глумчанське	9	10	7,0		7,0	7,0	6Сз3Бп1Ос	80	0,65	1	25	36	280	4	СРВ	верхівковий короїд	8	немає
Глумчанське	14	13	0,9		0,9	0,9	8Сз(140)2Сз(140)+Бп+Ос	140	0,45	3	24	48	200	4	СРВ	верхівковий короїд	20	немає
Глумчанське	21	22	2,1		2,1	2,1	5Сз4Бп1Яде+Дз	56	0,75	1А	24	36	300	4	СРВ	верхівковий короїд	15	немає
Глумчанське	25	10	1,0		1,0	1,0	10Сз+Бп	61	0,7	2	19	24	260	4	СРВ	верхівковий короїд	16	немає
Глумчанське	25	6	14,0	1	7,0	7,0	9Сз1Бп+Дз+Ос	69	0,75	1	24	26	360	4	СРВ	верхівковий короїд	14	немає
Глумчанське	25	27	2,7		2,7	2,7	10Сз+Бп	75	0,9	3	17	20	260	4	СРВ	верхівковий короїд	15	немає
Глумчанське	31	4	4,1		4,1	4,1	4Сз3Дз3Бп	75	0,55	1А	27	32	240	4	СРВ	верхівковий короїд	12	немає
Глумчанське	34	12	3,2		3,2	3,2	7Сз3Бп+Ос	80	0,75	1	25	30	320	4	СРВ	верхівковий короїд	22	немає

1	2	3	4	5	6	7	8	9	10	11	12	13	14	15	16	17	18	19
Глумчанське	36	2	2,9		2,9	2,9	10С3+Бп+Дз	63	0,75	1А	24	26	390	4	СРВ	верхівковий короїд	47	немає
Глумчанське	37	27	2,6		2,6	2,6	9С31Дз	57	0,7	1А	22	26	280	4	СРВ	верхівковий короїд	20	немає
Глумчанське	45	5	16,0	2	3,0	3,0	10С3+Бп	120	0,7	3	24	40	310	4	СРВ	верхівковий короїд	24	немає
Глумчанське	66	4	2,2		2,2	2,2	7С33Бп	80	0,4	1А	29	32	200	4	СРВ	верхівковий короїд	20	немає
Глумчанське	68	6	30,0	5	6,0	6,0	10С3+Бп	70	0,7	1А	26	30	400	4	СРВ	верхівковий короїд	22	немає
Глумчанське	69	46	1,2		1,2	1,2	9С31Дз+Бп	68	0,7	1	25	28	360	4	СРВ	верхівковий короїд	57	немає
Всього по л-ву																		
Ємільчинське	1	31	3,1		45,9	45,9	8С32Бп+Дз+Ос	44	0,8	1	18	20	240	4	СРВ	верхівковий короїд	12	немає
Ємільчинське	8	33	5,6		3,1	3,1	9С31Бп	75	0,8	1	23	28	360	4	СРВ	верхівковий короїд	16	немає
Ємільчинське	57	17	1,3		1,3	1,3	6С32Дз2Влч	100	0,7	1	28	44	380	2	СРВ	верхівковий короїд	15	немає
Ємільчинське	57	36	0,8		0,8	0,8	9С31Бп	65	0,7	1А	26	32	370	2	СРВ	верхівковий короїд	48	немає
Ємільчинське	58	29	0,6		0,6	0,6	10С3+Бп+Ос	65	0,7	1	22	32	320	2	СРВ	верхівковий короїд	75	немає
Ємільчинське	66	9	3,7		3,7	3,7	10С3	67	0,8	1	24	28	410	2	СРВ	верхівковий короїд	17	немає
Ємільчинське	66	19	8,2	1	1,0	1,0	8С32Бп	67	0,7	1	24	28	310	2	СРВ	верхівковий короїд	55	немає
Ємільчинське	69	14	3,8	1	0,6	0,6	7С32Бп1Дз	70	0,7	1	24	28	290	2	СРВ	верхівковий короїд	42	немає
Ємільчинське	69	26	16,5	1	1,0	1,0	8С32Бп	70	0,6	1А	26	32	290	2	СРВ	верхівковий короїд	49	немає
Ємільчинське	69	35	2,1		2,1	2,1	10С3	71	0,6	1	24	28	310	2	СРВ	верхівковий короїд	39	немає
Ємільчинське	70	4	0,6		0,6	0,6	10С3	67	0,8	1	24	28	410	2	СРВ	верхівковий короїд	118	немає
Ємільчинське	70	16	1,1		1,1	1,1	8С31Бп1Влч	67	0,8	1	23	28	340	2	СРВ	верхівковий короїд	31	немає
Ємільчинське	74	17	18,3	1	9,0	9,0	10С3+Бп	61	0,7	1А	23	28	340	2	СРВ	верхівковий короїд	9	немає
Ємільчинське	74	17	18,3	2	8,0	8,0	10С3+Бп	61	0,7	1А	23	28	340	2	СРВ	верхівковий короїд	9	немає
Всього по л-ву																		
Жужельське	8	11	14,0	1	5,0	5,0	10С3	60	0,6	1А	26	28	330	4	СРВ	верхівковий короїд	17	немає
Жужельське	17	4	0,4		0,4	0,4	10С3+Бп	56	0,7	1А	23	26	340	4	СРВ	верхівковий короїд	27	немає
Жужельське	17	5	1,0		1,0	1,0	10С3+Бп	81	0,6	1	25	40	330	4	СРВ	верхівковий короїд	71	немає
Жужельське	20	7	4,4		4,4	4,4	10С3+Бп+Вл	80	0,7	1	24	24	360	4	СРВ	верхівковий короїд	28	немає
Жужельське	23	34	1,0		1,0	1,0	9С31Бп1Дз	71	0,7	1А	26	28	370	4	СРВ	верхівковий короїд	39	немає
Жужельське	23	39	2,5		2,5	2,5	7С33Бп	70	0,8	1А	26	32	370	4	СРВ	верхівковий короїд	12	немає
Жужельське	26	31	6,3		6,3	6,3	4С32Бп3Дз1Ос	80	0,7	1	26	32	310	4	СРВ	верхівковий короїд	11	немає
Жужельське	29	5	2,8		2,8	2,8	10С3	69	0,7	1	22	26	320	4	СРВ	верхівковий короїд	42	немає
Жужельське	30	9	0,7		0,7	0,7	10С3	70	0,5	1А	26	30	300	4	СРВ	верхівковий короїд	43	немає
Жужельське	31	18	1,7		1,7	1,7	9С31Дз+Бп	58	0,8	1Б	26	30	430	4	СРВ	верхівковий короїд	38	немає
Жужельське	33	17	2,3		2,3	2,3	10С3	69	0,5	1	24	26	260	4	СРВ	верхівковий короїд	11	немає
Жужельське	34	10	2,0		2,0	2,0	10С3	69	0,7	1	25	28	380	4	СРВ	верхівковий короїд	8	немає

1	2	3	4	5	6	7	8	9	10	11	12	13	14	15	16	17	18	19
Жужельське	38	8	1,1		1,1	1,1	10С3	86	0,5	1	27	32	320	3	СРВ	верхівковий короїд	15	немає
Жужельське	39	11	3,0		3,0	3,0	10С3+Бп+Дз	64	0,8	1А	26	32	460	4	СРВ	верхівковий короїд	7	немає
Жужельське	40	2	10,7		10,7	10,7	8С31Дз1Бп	64	0,8	1А	26	30	380	4	СРВ	верхівковий короїд	5	немає
Жужельське	40	25	0,9		0,9	0,9	10С3+Бп	70	0,6	1	25	30	310	4	СРВ	верхівковий короїд	92	немає
Жужельське	40	27	1,5		1,5	1,5	10С3+Бп+Дз	70	0,6	1	25	32	340	4	СРВ	верхівковий короїд	11	немає
Жужельське	41	38	0,3		0,3	0,3	10С3	70	0,8	1	23	30	380	4	СРВ	верхівковий короїд	83	немає
Жужельське	43	15	1,5		1,5	1,5	7С32Дз1Бп+Влч	62	0,6	1Б	27	30	280	4	СРВ	верхівковий короїд	45	немає
Жужельське	45	16	4,1		4,1	4,1	10С3	80	0,5	1А	29	36	330	4	СРВ	верхівковий короїд	20	немає
Жужельське	46	39	0,8		0,8	0,8	10С3	80	0,7	1	25	30	410	3	СРВ	верхівковий короїд	109	немає
Жужельське	47	5	1,2		1,2	1,2	10С3+Бп	75	0,6	1А	27	32	360	3	СРВ	верхівковий короїд	58	немає
Жужельське	53	21	1,8		1,8	1,8	8С31Ялс1Дз	57	0,7	1А	25	28	400	4	СРВ	верхівковий короїд	27	немає
Жужельське	56	17	20,0	1	3,0	3,0	9С31Бп	70	0,8	1А	26	28	400	4	СРВ	верхівковий короїд	16	немає
Жужельське	56	27	3,2		3,2	3,2	8С32Бп	64	0,7	1А	25	28	310	4	СРВ	верхівковий короїд	13	немає
Жужельське	58	24	0,9		0,9	0,9	10С3+Бп	69	0,7	1А	26	28	430	4	СРВ	верхівковий короїд	100	немає
Жужельське	62	21	1,2		1,2	1,2	10С3+Бп+Гз	62	0,6	1А	26	32	340	4	СРВ	верхівковий короїд	95	немає
Жужельське	65	1	23,0	1	5,0	5,0	10С3+Бп	71	0,6	1А	26	28	320	4	СРВ	верхівковий короїд	80	немає
Жужельське	65	17	5,0		5,0	5,0	10С3	69	0,5	1	25	30	270	4	СРВ	верхівковий короїд	30	немає
Жужельське	67	10	2,7		2,7	2,7	8С31Бп1Дз	68	0,6	1А	26	28	290	4	СРВ	верхівковий короїд	14	немає
Жужельське	67	14	4,5		4,5	4,5	5С33Дз2Бп+Гз+Ос	58	0,6	1А	24	30	230	4	СРВ	верхівковий короїд	11	немає
Всього по л-ву																		
Королівське	20	23	2,4		2,4	2,4	10С3+Бп+Дз	67	0,6	1	23	28	290	4	СРВ	верхівковий короїд	28	немає
Королівське	26	35	0,9		0,9	0,9	8С31Бп1Дз	69	0,7	1А	26	30	330	4	СРВ	верхівковий короїд	26	немає
Королівське	29	14	2,0		2,0	2,0	7С33Бп+Дз+Гз	54	0,7	1	21	28	240	4	СРВ	верхівковий короїд	17	немає
Королівське	31	18	33,8	1	1,5	1,5	8С31Бп1Ос+Дз	69	0,7	1	22	26	290	4	СРВ	верхівковий короїд	30	немає
Королівське	33	23	2,4		2,4	2,4	5Ялс4Дз1Бп	57	0,6	1Б	26	28	260	4	СРВ	короїд типограф	27	немає
Королівське	36	34	5,2		5,2	5,2	9С31Бп	68	0,8	1	24	26	360	4	СРВ	верхівковий короїд	24	немає
Королівське	40	65	1,6	1	1,4	1,4	8С3(60)МСз(40)+Дз+Бп+Влч	60	0,6	1А	26	30	270	4	СРВ	верхівковий короїд	20	немає
Королівське	41	17	0,6		0,6	0,6	8С32Бп	64	0,7	1	23	28	300	4	СРВ	верхівковий короїд	50	немає
Королівське	43	2	0,5		0,5	0,5	9С31Бп+Дз	65	0,7	1А	25	28	340	4	СРВ	верхівковий короїд	32	немає
Королівське	48	13	12,3	1	6,5	6,5	4С33Бп3Ос+Дз+Влч	80	0,7	1	27	32	300	4	СРВ	верхівковий короїд	13	немає
Королівське	49	25	2,2		2,2	2,2	8С32Бп+Ос	80	0,6	1	26	32	300	4	СРВ	верхівковий короїд	20	немає
Королівське	56	20	1,8		1,8	1,8	6С34Бп+Ос	67	0,7	1А	25	28	310	4	СРВ	верхівковий короїд	28	немає
Королівське	61	5	0,6		0,6	0,6	10С3+Бп+Дз	80	0,6	1	24	36	300	4	СРВ	верхівковий короїд	53	немає
Королівське	74	16	4,6		4,6	4,6	7С31Дз1Бп1Ос	67	0,7	1А	26	32	320	4	СРВ	верхівковий короїд	23	немає
Всього по л-ву																		

1	2	3	4	5	6	7	8	9	10	11	12	13	14	15	16	17	18	19
Кочичинське	15	2	11,5	1	3,0	3,0	8Сз2Бп	70	0,75	1	24	32	330	4	СРВ	верхівковий короїд	15	немає
Кочичинське	20	27	7,7	1	2,0	2,0	10Сз+Бп	63	0,7	1	23	26	360	4	СРВ	верхівковий короїд	33	немає
Кочичинське	23	12	23	1	1,2	1,2	7Сз3Бп	90	0,7	2	22	30	250	4	СРВ	верхівковий короїд	26	немає
Кочичинське	32	34	1,8		1,8	1,8	10Сз+Бп	44	0,8	1А	20	24	330	4	СРВ	верхівковий короїд	5	немає
Кочичинське	35	48	2,0		2,0	2,0	10Сз	65	0,85	1	21	26	370	4	СРВ	верхівковий короїд	41	немає
Кочичинське	50	4	0,7		0,7	0,7	10Сз+Яле+Бп	59	0,8	1А	25	28	440	4	СРВ	верхівковий короїд	26	немає
Кочичинське	51	44	0,5		0,5	0,5	9Сз1Дз+Бп	61	0,75	1А	26	26	380	4	СРВ	верхівковий короїд	18	немає
Кочичинське	61	14	2,7		2,7	2,7	4Сз4Бп2Влч	70	0,75	1	23	28	260	4	СРВ	верхівковий короїд	13	немає
Всього по л-ву					13,9	13,9												
Всього по лісгоспу					301,5	301,5												

Директор ДП "Смілянське лісове господарство"

О.Я.Дідус



Акт

поточного лісопатологічного обстеження

18 січня 2021 року

с.мт. Ємільчине

Мною, провідним інженером-лісопатологом ДСЛП "Вінницялісозахист" Орел В.В., згідно листа від ДП «Ємільчинський лісгосп» № 32 від 13.01.2021 р. за участю: Головного лісничого ДП «Ємільчинський лісгосп» Мельниченка О.М., інженера лісового господарства ДП «Ємільчинський лісгосп» Романчука С.В., інженера ОЗЛ ДП «Ємільчинський лісгосп» Дідуса О.В., в присутності посадових осіб Баришівського, Гартівського, Глумчанського, Ємільчинського, Жужельського, Королівського та Кочичинського лісництв в період з 18.01.2021р по 22.01.2021р. проведено поточне лісопатологічне обстеження насаджень, які належать ДП «Ємільчинський лісгосп».

В результаті обстеження встановлено наступне:

Баришівське лісництво – по маршрутному ходу обстежено лісові насадження в наступних кварталах: 8,11,21,27,42,43,46,52,60,67,80,84.

Обстежена площа 40,6 га

СРВ – 40,6 га

Гартівське лісництво – по маршрутному ходу обстежено лісові насадження в наступних кварталах: 6,12,21,25,32,38,51,53,54,58,60,62,64,65,66,68,74.

Обстежена площа – 47,5 га

СРВ – 47,5 га

Глумчанське лісництво – по маршрутному ходу обстежено лісові насадження в наступних кварталах: 9,14,21,25,31,34,36,37,45,66,68,69.

Обстежена площа 49,5 га

СРВ – 49,5 га

Ємільчинське лісництво – по маршрутному ходу обстежено лісові насадження в наступних кварталах: 1,8,57,58,66,69,70,74.

Обстежена площа 38,5 га

СРВ – 38,5 га

Жужельське лісництво – по маршрутному ходу обстежено лісові насадження в наступних кварталах: 8,17,20,23,26,29,30,31,33,34,38,39,40,41,43,45,46,47,53,56,58,62,65,67.

Обстежена площа 82,5 га

СРВ – 82,5 га

Королівське лісництво – по маршрутному ходу обстежено лісові насадження в наступних кварталах: 20,26,29,31,33,36,40,41,43,48,49,56,61,74.

Обстежена площа – 32,6 га

СРВ – 32,6 га

Кочичинське лісництво – по маршрутному ходу обстежено лісові насадження в наступних кварталах: 15,20,23,32,35,50,51,61.

Обстежена площа – 13,9 га

СРВ – 13,9 га

Обстежені деревостани в основному представлені різновіковими чистими та змішаними насадженнями з головною породою Сз, Яле. Всього обстежена площа по ДП «Ємільчинський лісгосп» складає 301,5 га.

Даним обстеженням рекомендовано провести:

СРВ – 301,5 га

По причинах розладнання в загальному:

Короїд верхівковий слабкого ступеня- 181,0 га.
Короїд верхівковий середнього ступеня- 78,2 га.
Короїд верхівковий сильного ступеня- 39,9 га.
Короїд типограф середнього ступеня- 2,4 га.

Лісопатологічна характеристика обстежених насаджень:

Насадження, що потребують проведення санітарного рубання вибіркового:

- це хвойні насадження які характеризуються частковим всиханням деревостану середнього та слабкого характеру, всихання поодинокі, та подекуди куртинні.

Переважаючими видами стовбурових шкідників в соснових та ялинових насадженнях є короїд вершинний, лубоїд сосновий малий, короїд типограф – враховуючи біологію даних шкідників відповідно тип всихання – вершинний. Разом з тим незначна частина сухостійних дерев породи сосна відпрацьована короїдом шести зубим, переважна кількість дерев, що відноситься до сухостою минулих років - стовбуровими шкідниками родин златок, в незначному відсотку – представниками родин вусачів.

Характер всихання одночасний, серед сухостійних дерев переважають дерева IV-VI категорії стану. Крони дерев сильно ажурні, спостерігається зміна кольору глиці від світло-зеленого до світло-жовтого кольору.

Внутрішні тканини стовбурів в місцях поширення личинкових ходів вищезгаданих стовбурових шкідників характеризуються наявністю «синяви» яка характерна при поширенні її збудників - офіостомових грибів. Сухостійні й особливо всихаючі та сильно-ослаблені дерева є сприятливим фактором для утворення небезпечних осередків стовбурових шкідників в майбутньому. Враховуючи вищенаведене дані насадження потребують оперативного проведення запланованих санітарно-оздоровчих заходів, а саме санітарного рубання вибіркового.

Супутні породи особливо береза, осика, граб вражені стовбуровими гнилями відносяться до IV-VI категорії стану.

Відомість поточного лісопатологічного обстеження додається.

На ділянках які підлягають під проведення санітарно оздоровчих заходів фаунти дерева відібрані відповідно до Санітарних правил.

Таксаційні характеристики обстежених насаджень та запаси деревини внесені у журнал поточного лісопатологічного обстеження використовувалися згідно матеріалів лісовпорядкування 2018 року.

Під час проведення даного обстеження лісовій охороні ДП «Смільчинський лісгосп» надавалась консультативна допомога з питань лісозахисту.

Рекомендації:

1. З метою недопущення появи та розповсюдження стовбурових шкідників та збереження технічних якостей деревини рубки поліпшення санітарного стану лісів рекомендується провести в максимально стислі терміни.
2. Рубки провести згідно Санітарних правил в лісах України (в редакції постанови Кабінету Міністрів України від 26 жовтня 2016 р. №756 зі змінами згідно постанови Кабінету Міністрів України від 09 грудня 2020 року № 1224)
3. Порубкові залишки рекомендується спалювати (або подрібнювати з рівномірним розкиданням по площі) одночасно із заготівлею, для недопущення розвитку осередків стовбурних шкідників.
4. Виявлені даним обстеженням осередки шкідників і хвороб поставити на облік.

5. При виявленні та не визначенні осередків шкідників/хвороб лісових насаджень терміново і в повному обсязі інформувати Житомирське ОУЛМГ та ДСЛП «Вінницялісозахист».

Обстеження провів:

Провідний інженер - лісопатолог
ДСЛП «Вінницялісозахист»

За участі:

Головного лісничого
ДП «Ємільчинський лісгосп»

Інженера лісового господарства
ДП «Ємільчинський лісгосп»

Інженера ОЗЛ
ДП «Ємільчинський лісгосп»



В.В. Орел

О.М. Мельніченка

С.В. Романчука

О.В. Дідуса



2021 року



Начальник Житомирського обласного управління лісового та

МИНИСТЕРСТВО ОБРАЗОВАНИЯ

STUDENT CENTER B.A.

150

ПЕРЕЛІК

заходів з поліпшення санітарного стану лісів на 2021, рік

ДП "Смілянське лісове господарство"

Житомирська область

[illegible]

1	2	3	4	5	6	7	8	9	10	11	12	13	14	15	16	17	18	19
Смілянське	2	41	6,5	1	1,3	1,3	9С31Бп	65	0,7	1	21	22	280	4	СРВ	верхівковий короїд	10	немає
Смілянське	2	52	0,5		0,5	0,5	10С3+Бп	65	0,5	1	24	28	260	4	СРВ	верхівковий короїд	15	немає
Смілянське	3	43	1,8		1,8	1,8	8С31Дз1Бп	45	0,8	1	18	18	230	4	СРВ	верхівковий короїд	12	немає
Смілянське	25	28	1,0		1,0	1,0	10С3	62	0,5	1А	24	28	260	4	СРВ	верхівковий короїд	16	немає
Смілянське	25	29	0,7		0,7	0,7	9С31Бп	65	0,7	1	23	28	320	4	СРВ	верхівковий короїд	11	немає
Смілянське	72	4	3,2		3,2	3,2	10С3	60	0,7	1А	25	30	400	2	СРВ	верхівковий короїд	14	немає
Смілянське	73	17	2,3		2,3	2,3	10С3	59	0,6	1А	23	28	290	2	СРВ	верхівковий короїд	20	немає
Смілянське	73	42	1,6		1,6	1,6	10С3	70	0,6	1	24	30	310	2	СРВ	верхівковий короїд	18	немає
Смілянське	73	43	1,7		1,7	1,7	10С3	52	0,5	1Б	24	28	260	2	СРВ	верхівковий короїд	10	немає
Всього по л-ву					14,1	14,1												
Жужельське	8	15	2,2		2,2	2,2	6С32Бп2Вп+Дз	61	0,7	1Б	27	36	330	4	СРВ	верхівковий короїд	22	немає
Жужельське	8	19	4,0		4,0	4,0	7С33Бп+Впч+Дз	75	0,6	1	26	30	270	4	СРВ	верхівковий короїд	18	немає
Жужельське	8	26	2,3		2,3	2,3	10С3	60	0,8	1А	24	28	390	4	СРВ	верхівковий короїд	20	немає
Жужельське	8	27	0,2		0,2	0,2	9С31Бп	71	0,6	1	24	26	310	4	СРВ	верхівковий короїд	28	немає
Жужельське	30	33	2,5		2,5	2,5	10С3	90	0,5	2	25	32	270	4	СРВ	верхівковий короїд	22	немає
Жужельське	36	38	5,5		5,5	5,5	10С3+Дз	59	0,7	1Б	27	28	400	4	СРВ	верхівковий короїд	25	немає
Жужельське	38	4	2,0		2,0	2,0	10С3	62	0,8	1Б	28	30	490	3	СРВ	верхівковий короїд	25	немає
Жужельське	38	5	0,7		0,7	0,7	10С3	62	0,7	1Б	28	30	450	3	СРВ	верхівковий короїд	19	немає
Жужельське	44	38	0,7		0,7	0,7	10С3+Бп	75	0,8	1А	27	32	470	4	СРВ	верхівковий короїд	21	немає
Жужельське	44	40	6,4		6,4	6,4	10С3	70	0,6	1А	26	32	340	4	СРВ	верхівковий короїд	21	немає
Жужельське	47	46	9,5	1	4,5	4,5	10С3	70	0,8	1А	27	32	490	4	СРВ	верхівковий короїд	25	немає
Жужельське	56	28	1,1		1,1	1,1	10С3	54	0,8	1А	22	24	350	4	СРВ	верхівковий короїд	30	немає
Жужельське	58	7	1,7		1,7	1,7	6С33Бп1Дз	80	0,8	1А	28	32	380	4	СРВ	верхівковий короїд	28	немає
Жужельське	58	10	9,0	1	0,9	0,9	9С31Бп	70	0,8	1А	26	30	400	4	СРВ	верхівковий короїд	25	немає
Жужельське	61	21	9,0	1	3,0	3,0	6С34Дз+Бп+Ос	70	0,8	1А	26	32	360	4	СРВ	верхівковий короїд	28	немає
Жужельське	62	3	1,7		1,7	1,7	10С3	67	0,7	1А	26	30	410	4	СРВ	верхівковий короїд	15	немає
Жужельське	65	10	1,3		1,3	1,3	10С3	76	0,5	1А	27	32	300	4	СРВ	верхівковий короїд	28	немає
Всього по л-ву					40,7	40,7												
Всього по лігоспу, га					84,5	84,5												

Директор ДП "Смілянське лісове господарство"

О.Я.Дідус



АКТ
поточного лісопатологічного обстеження

11 березня 2021 року

с.мт. Ємільчино

Мною, провідним інженером-лісопатологом ДСЛП «Вінницялісозахист» Каменчуком А.М., відповідно листа ДП «Ємільчинське ЛГ» № 300 від 04.03.2021 року, за участю головного лісничого ДП «Ємільчинське ЛГ» Мельниченка О.М., інженера ЛГ ДП «Ємільчинське ЛГ» Романчука С.В. в присутності посадових осіб Ємільчинського, Гартівського, Жужельського та Барапівського лісництв, в період з 09.03.2021р. по 11.03.2021 р., провели поточне лісопатологічне обстеження насаджень, які перебувають у постійному користуванні ДП «Ємільчинське ЛГ».

В результаті обстеження встановлено наступне:

Ємільчинське л-во - по маршрутному ходу обстежено лісові насадження в наступних кварталах: 2,3,25,72,73.

Обстежена площа – 14,1 га.

Заходи, що проектуються даним лісопатологічним обстеженням наступні:

- Проведення санітарних рубань вибіркових – 14,1 га.

По причинах розладнання:

- Верхівковий короїд слабого ступеня – 6,9 га,
- Верхівковий короїд середнього ступеня – 7,2 га

Гартівське л-во - по маршрутному ходу обстежено лісові насадження в наступних кварталах: 39,49,53,73.

Обстежена площа – 11,9 га.

Заходи, що проектуються даним лісопатологічним обстеженням наступні:

- Проведення санітарних рубань вибіркових – 11,9 га.

По причинах розладнання:

- Верхівковий короїд середнього ступеня – 8,0 га,
- Верхівковий короїд сильного ступеня – 3,9 га.

Жужельське л-во - по маршрутному ходу обстежено лісові насадження в наступних кварталах: 8,36,38,44,47,56,58,61,62,63,65.

Обстежена площа – 40,7 га.

Заходи, що проектуються даним лісопатологічним обстеженням наступні:

- Проведення санітарних рубань вибіркових – 40,7 га.

По причинах розладнання:

- Верхівковий короїд слабого ступеня – 3,1 га,

- Верхівковий короїд середнього ступеня – 37,6 га

Барашівське л-во - по маршрутному ходу обстежено лісові насадження в наступних кварталах: 7,34,71,83.

Обстежена площа – 17,8 га.

Заходи, що проектується даним лісопатологічним обстеженням наступні:

- Проведення санітарних рубань вибіркових – 17,8 га.

По причинах розладнання:

- Верхівковий короїд слабкого ступеня – 12,8 га,
- Верхівковий короїд середнього ступеня – 5,0 га

Загальна обстежена площа по ДП «Смільчинське ЛГ»

становить 84,5 га.

Рекомендовано провести:

- **санітарних рубань вибіркових – 84,5 га.**

По причинах розладнання в загальному:

- Верхівковий короїд слабкого ступеня – 22,8 га,
- Верхівковий короїд середнього ступеня – 57,8 га,
- Верхівковий короїд сильного ступеня – 3,9 га.

Лісопатологічна характеристика обстежених насаджень:

Причинами погіршення санітарного стану є діяльність осередків шкідників та хвороб лісу а також несприятливих чинників зовнішнього природного середовища. Обстежені насадження характеризуються незадовільним санітарним станом – всиханням різної інтенсивності.

Насадження, що потребують проведення санітарних рубань вибіркових - характеризуються змішаним всиханням соснових деревостанів (наявні як куртини до 0,1 га так і групове та поодинокі всихання). Всихання даних насаджень коливається в межах – від 5% до 25%. Деревя IV категорії стану становлять в середньому до 10% дерев, що потребують СРВ (характеризуються суховершинністю, ажурністю крон сильного ступеня – крона «стрижена» додатковим живленням стовбурових шкідників, пожовтінням або побурінням глиці), безпосередньо в осередках всихання відсоток сухостійних дерев сягає до 90%. Переважаючими видами стовбурових шкідників в соснових насадженнях є короїд верхівковий та лубоїд сосновий малий – враховуючи біологію даних шкідників відповідно тип всихання – вершинний. Разом з тим незначна частина сухостійних дерев породи сосна відпрацьована короїдом шестиzubим, переважна кількість дерев, що відноситься до сухостою минулих років - стовбуровими шкідниками родин златок, в незначному відсотку – представниками родин вусачів. Повнота насаджень нерівномірна – наявні вікна малих та середніх розмірів. Основна маса сухостійних дерев забрана рубками минулих років. На даний час залишились окремі сухостійні дерева та групи дерев по 2 – 3 дерева відпрацьовані верхівковим короїдом.

Супутні породи особливо береза та осика вражені стовбуровими гнилями і відносяться до IV-VI категорії стану.

Сухостійні й особливо всихаючі та сильно-ослаблені дерева є сприятливим фактором для утворення небезпечних осередків стовбурових шкідників в майбутньому. Враховуючи вищенаведене дані насадження потребують оперативного проведення запланованих санітарно-оздоровчих заходів, а саме санітарного рубання вибіркового.

Після проведення санітарних рубань порубкові залишки слід знищувати (або шляхом подрібнення з рівномірним розкиданням по площі зрубів або спалювання - в разі неможливості цих заходів складання порубкових решток у купи висотою не більше 0,5-0,7 м. з метою швидкого пересихання гілок і загибелі імаго стовбурових шкідників в них.

Відомість поточного лісопатологічного обстеження додається.

Таксаційні характеристики обстежених насаджень та запаси деревини внесені у журнал поточного лісопатологічного обстеження використовувалися згідно матеріалів лісовпорядкування 2019 року.

Примітка: геодезична зйомка, суцільний перелік дерев, відбір модельних дерев на ділянках та складання матеріально-грошової оцінки лісосік проведено посадовими особами ДП «Смільчинське ЛГ».

Під час проведення даного обстеження лісовій охороні ДП «Смільчинське ЛГ» надавалась методична допомога з питань лісозахисту.

РЕКОМЕНДАЦІЇ:

1. Виявлені при обстеженні осередки шкідників та хвороб поставити на облік.
2. З метою недопущення появи та розповсюдження стовбурових шкідників та збереження технічних якостей деревини рубки поліпшення санітарного стану лісів рекомендується провести в максимально стислі терміни.
3. Рубки провести згідно Санітарних правил в лісах України (в редакції постанови Кабінету Міністрів України від 12 грудня 2020 р. № 1224).
4. При виявленні та не визначенні осередків шкідників та хвороб лісових насаджень терміново і в повному обсязі інформувати ДСЛП «Вінницялісозахист».

Обстеження провів:

Провідний інженер-лісопатолог
ДСЛП «Вінницялісозахист»



А.М. Каменчук

За участі:

Головний лісничий ДП «Смільчинське ЛГ»

О.М. Мельниченко

Інженер ЛГ ДП «Смільчинське ЛГ»

С.В. Романчук

ПОГОДЖУЮ

Директор ДСЛП "ВІННИЦЬЛІСОЗАХИСТ"

Володимир Чудак

2021 року



Начальник Житомирського обласного управління лісового та мисливського господарства

Виктор Сахнюк

2021 року

ПЕРЕЛІК

заходів з поліпшення санітарного стану лісів на 2021, рік

ДП "Смілянське лісове господарство"

Житомирська область

Лісництво (урочище)	Номер кварталу	Номер виділу	площа виділу, гектарів	Номер підвиділу	Площа підвиділу, гектарів		скалад	вік, років	повнота	контет	середня висота, метрів	середній діаметр, сантиметрів	клас деревостану куб метрів на 1 гектар	Категорія захисності	Вид запланованих заходів	Прийняті заходи	Орієнтовний запас деревини, що підлягає вирубуванню куб. метрів на 1 гектар	Навісність рослин і тварин, занесених до Червоної книги України
					загальна	у тому числі площі, можливі для експлуатації												
1	2	3	4	5	6	7	8	9	10	11	12	13	14	15	16	17	18	19
Барашівське	1	30	1,0		1,0	1,0	9ВЛч1Бп	80	0,5	1	26	32	210	3	СРВ	трутовий справжній	15	немає
Барашівське	1	31	0,8		0,8	0,8	9ВЛч1Бп	85	0,6	1	27	32	280	3	СРВ	трутовий справжній	12	немає
Барашівське	2	1	4,8	1	2,0	2,0	8Дз2Яз	71	0,5	1А	26	28	250	3	СРВ	трутовик	10	немає
Барашівське	3	4	0,9		0,9	0,9	4ВЛч2Бп2Ос1Гз1Яз	85	0,6	2	25	28	250	3	СРВ	трутовик	14	немає
Барашівське	3	7	1,8		1,8	1,8	3Дз(71)3Яз(71)1Дз(90)1Бп1 ВЛч1Яз(90)+Ос	71	0,6	1А	26	28	320	3	СРВ	трутовик	10	немає
Барашівське	5	4	11,8	1	5,0	5,0	3ВЛч3Бп2Яз1Ос1Гз	70	0,5	2	24	28	220	4	СРВ	трутовик	10	немає
Барашівське	6	6	1,7		1,7	1,7	10Бп+Дз+Сз	75	0,6	2	25	28	200	4	СРВ	трутовик справжній	13	немає
Барашівське	12	15	0,6		0,6	0,6	5Сз4Дз1Бп+Ос+ВЛч	75	0,5	1	25	36	220	4	СРВ	верхівковий короїд	20	немає
Барашівське	15	9	0,6		0,6	0,6	9Сз1Бп+Дз+Ос	81	0,5	1	25	30	250	4	СРВ	верхівковий короїд	30	немає
Барашівське	16	14	0,4		0,4	0,4	10Сз+Бп+Дз	70	0,6	1А	27	30	360	4	СРВ	верхівковий короїд	10	немає
Барашівське	17	1	1,7		1,7	1,7	7Дз2Бп1Сз+Ос	50	0,7	1	18	20	190	4	СРВ	верхівковий короїд	25	немає
Барашівське	17	15	2,8		2,8	2,8	10Сз+Дз+Бп+Ос	56	0,8	1Б	26	32	450	4	СРВ	верхівковий короїд	30	немає

1	2	3	4	5	6	7	8	9	10	11	12	13	14	15	16	17	18	19
Барашівське	22	1	0,6		0,6	0,6	10Cз+Яле	60	0,8	1B	27	30	480	4	CPB	верхівковий короїд	25	немає
Барашівське	33	16	0,9		0,9	0,9	7Bп2Cз1Влч	55	0,6	1	23	26	200	4	CPB	трутовик справжній	15	немає
Барашівське	33	27	1,7		1,7	1,7	9Cз1Bп+Дз	61	0,7	1A	26	28	390	4	CPB	верхівковий короїд	10	немає
Барашівське	33	29	2,4		2,4	2,4	4Влч2Ос3Bп1Cз	85	0,6	2	24	28	250	4	CPB	трутовик	14	немає
Барашівське	34	15	3,1		3,1	3,1	8Cз1Bп1Влч	58	0,7	1	20	26	250	4	CPB	верхівковий короїд	10	немає
Барашівське	35	24	2,4		2,4	2,4	7Cз2Bп1Дз+Ос	71	0,7	1A	27	32	350	4	CPB	верхівковий короїд	15	немає
Барашівське	38	20	1,3		1,3	1,3	10Cз+Бп	81	0,5	1	27	32	300	4	CPB	верхівковий короїд	20	немає
Барашівське	41	2	5,0	1	2,5	2,5	4Bл4Влч1Ос1Cз+Дз	70	0,5	1	26	30	200	4	CPB	трутовик	14	немає
Барашівське	43	18	10,0	1	2,0	2,0	4Bл4Ос2Дз+Сз	60	0,7	2	22	26	250	4	CPB	трутовик	10	немає
Барашівське	46	4	6,4	1	1,0	1,0	7Cз3Дз	86	0,7	1	26	30	360	4	CPB	верхівковий короїд	15	немає
Барашівське	46	14	1,3		1,3	1,3	7Cз3Дз	86	0,7	1	26	30	320	4	CPB	верхівковий короїд	16	немає
Барашівське	62	21	1,2		1,2	1,2	9Cз1Bп	86	0,6	1A	29	32	390	4	CPB	верхівковий короїд	10	немає
Барашівське	63	6	5,2	1	2,0	2,0	8Bп2Ос+Влч+Дз	85	0,6	2	26	28	230	4	CPB	трутовик	16	немає
Барашівське	67	20	20,0	1	2,0	2,0	8Cз2Bп+Дз	81	0,6	1	26	32	300	4	CPB	верхівковий короїд	15	немає
Барашівське	67	27	3,1		3,1	3,1	4Cз4Bп1Ос1Влч	80	0,6	1A	29	32	290	4	CPB	верхівковий короїд	10	немає
Барашівське	69	1	6,4	1	2,0	2,0	9Cз1Bп+Дз	81	0,6	1A	29	36	390	4	CPB	верхівковий короїд	15	немає
Барашівське	71	8	1,0		1,0	1,0	6Дз(50)1Дз(80)2Cз1Bп+Влч	50	0,6	2	16	18	160	4	CPB	верхівковий короїд	10	немає
Барашівське	71	19	2,9		2,9	2,9	5Bп3Ос1Влч1Cз	40	0,7	2	18	18	180	4	CPB	трутовик	12	немає
Барашівське	74	1	0,4		0,4	0,4	7Влч2Cз1Дз	70	0,5	3	19	26	160	3	CPB	трутовик справжній	14	немає
Барашівське	76	15	2,3		2,3	2,3	8Cз2Bп+Ос	71	0,7	1	25	28	320	4	CPB	верхівковий короїд	10	немає
Барашівське	79	4	9,9		9,9	9,9	7Bп2Влч1Cз+Ос	75	0,6	1	26	32	250	4	CPB	трутовик	10	немає
Барашівське	84	12	6,3	1	1,0	1,0	6Bп3Ос1Cз+Дз	70	0,6	1	25	28	250	4	CPB	трутовик	15	немає
Барашівське	85	19	3,5	1	1,0	1,0	9Bп1Cз	40	0,6	5	10	14	70	4	CPB	трутовик справжній	10	немає
Всього по д-ву																		
Гартівське	7	24	3,7		3,7	3,7	9Cз1Bп	75	0,7	1	25	28	380	4	CPB	верхівковий короїд	14	немає
Гартівське	24	34	6,2	1	1,0	1,0	7Cз3Bп	70	0,8	1	22	28	310	4	CPB	верхівковий короїд	14	немає
Гартівське	24	53	2,9	1	1,0	1,0	9Cз1Bп	51	0,8	1A	23	24	370	4	CPB	верхівковий короїд	15	немає
Гартівське	32	43	0,3		0,3	0,3	10Cз+Бп	61	0,8	1A	23	24	400	4	CPB	верхівковий короїд	20	немає
Гартівське	33	34	8,6	1	4,5	4,5	9Дз1Bп+Ос+Влч+Сз+Гз	75	0,7	1	25	28	290	4	CPB	трутовик	16	немає
Гартівське	45	27	4,3	1	1,0	1,0	4Bп4Ос1Дз1Влч	65	0,7	2	23	24	260	4	CPB	трутовик	15	немає
Гартівське	51	1	2,3		2,3	2,3	10Cз+Бп	69	0,7	1	25	28	380	4	CPB	верхівковий короїд	18	немає
Гартівське	51	14	7,1	1	2,0	2,0	8Cз2Bп	70	0,7	1	24	26	320	4	CPB	верхівковий короїд	22	немає
Гартівське	52	35	12,3	1	1,5	1,5	10Cз+Бп	71	0,8	1	24	26	410	4	CPB	верхівковий короїд	24	немає
Гартівське	54	11	15,6	1	2,0	2,0	10Cз+Бп+Ос+Влч	70	0,8	1	24	28	390	4	CPB	трутовик	14	немає
Гартівське	56	2	0,6		0,6	0,6	6Cз2Дз2Bп	60	0,8	1A	26	32	350	4	CPB	верхівковий короїд	20	немає

1	2	3	4	5	6	7	8	9	10	11	12	13	14	15	16	17	18	19
Гартівське	57	2	1,0		1,0	1,0	10Cз	70	0,8	1	24	32	400	4	СРВ	верхівковий короїд	18	немає
Гартівське	58	2	5,7	1	1,0	1,0	10Cз+Бп	71	0,7	1	25	30	380	4	СРВ	верхівковий короїд	20	немає
Гартівське	59	7	1,6		1,6	1,6	7Дз2Ос1Бп	78	0,6	1	24	28	230	4	СРВ	трутовик несправжній	15	немає
Гартівське	63	40	0,9		0,9	0,9	6Дз2Сз2Бп+Влч+Ос	75	0,7	1	23	26	270	4	СРВ	верхівковий короїд	20	немає
Гартівське	64	1	1,4		1,4	1,4	9Cз1Бп	65	0,7	1	23	28	300	4	СРВ	верхівковий короїд	15	немає
Гартівське	66	6	2,7		2,7	2,7	6Ос3Бп1Cз	70	0,8	2	24	30	340	4	СРВ	трутовик	18	немає
Гартівське	67	32	2,3		2,3	2,3	4Бп3Влч1Дз1Cз1Ос	70	0,8	2	24	28	300	4	СРВ	трутовик	15	немає
Гартівське	73	42	5,0		5,0	5,0	10Cз	57	0,7	1A	22	28	340	4	СРВ	верхівковий короїд	16	немає
Гартівське	74	36	4,3		4,3	4,3	10Cз+Бп	55	0,64	1	21	24	250	4	СРВ	верхівковий короїд	15	немає
Гартівське	74	7	0,2		0,2	0,2	9Бп1Cз	35	0,6	3	12	12	80	4	СРВ	верхівковий короїд	26	* немає
Гартівське	75	9	2,2		2,2	2,2	9Cз1Бп	60	0,8	1	20	24	320	4	СРВ	верхівковий короїд	16	немає
Гартівське	79	19	2,4		2,4	2,4	3Дз(48)3Влч2Бп1Ос1Дз(100)	48	0,7	1A	20	24	220	4	СРВ	трутовик	16	немає
Гартівське	78	8	4,5		4,5	4,5	5Cз4Бп1Ос+Дз	75	0,7	1	26	32	300	4	СРВ	трутовик	14	немає
Гартівське	78	19	9,6	1	2,1	2,1	3Бп3Влч2Ос2Дз+Сз	70	0,5	2	24	28	180	4	СРВ	трутовик	22	еднього с
Всього по д-ву																		
Глумчанське	5	20	5,3	1	1,0	1,0	4Бп3Ос1Дз1Cз1Влч	75	0,7	2	24	30	270	4	СРВ	верхівковий короїд	23	немає
Глумчанське	9	26	1,4		1,4	1,4	10Cз+Бп	73	0,65	1A	27	36	390	4	СРВ	верхівковий короїд	25	немає
Глумчанське	14	12	6,1	1	0,5	0,5	6Бп2Влч1Ос1Дз	65	0,7	2	22	22	220	4	СРВ	дубова бронзова злітка	20	немає
Глумчанське	15	8	7,0		7,0	7,0	9Cз1Бп+Ос	80	0,75	1	24	36	370	4	СРВ	верхівковий короїд	25	немає
Глумчанське	21	44	1,3		1,3	1,3	5Cз4Бп1Ос+Клг	90	0,65	2	25	32	270	4	СРВ	верхівковий короїд	25	немає
Глумчанське	22	30	4,0		4,0	4,0	4Бп(55)2Влч1Ос1Пз1Cз1Бп(30)	55	0,7	2	22	24	190	4	СРВ	трутовик	20	немає
Глумчанське	25	23	7,9	1	1,0	1,0	6Cз2Бп1Влч1Ос	85	0,75	1	27	32	360	4	СРВ	верхівковий короїд	25	немає
Глумчанське	32	5	1,3		1,3	1,3	4Cз3Яле2Клг1Бп+Акб+Гшз	59	0,6	1A	26	30	300	4	СРВ	верхівковий короїд	25	немає
Глумчанське	32	32	6,8		6,8	6,8	8Cз2Бп+Дз	51	0,8	1	18	22	240	4	СРВ	верхівковий короїд	25	немає
Глумчанське	34	19	9,6	1	1,0	1,0	4Бп2Ос1Влч2Cз1Яле	70	0,7	2	24	24	280	4		трутовик	23	немає
Глумчанське	34	29	0,6		0,6	0,6	6Cз2C62Бп+Дз	46	0,7	1A	21	24	250	4	СРВ	верхівковий короїд	23	немає
Глумчанське	35	3	2,9		2,9	2,9	9Cз1Бп+Дз	100	0,8	1	28	32	470	4	СРВ	верхівковий короїд	25	немає
Глумчанське	35	14	1,6		1,6	1,6	9Cз1Бп	64	0,7	1A	25	28	350	4	СРВ	верхівковий короїд	25	немає
Глумчанське	36	6	1,9		1,9	1,9	10Cз+Бп	70	0,6	1	25	28	330	4	СРВ	верхівковий короїд	25	немає
Глумчанське	41	25	3,6		3,6	3,6	9Cз1Бп	70	0,8	1	24	28	388	4	СРВ	верхівковий короїд	23	немає
Глумчанське	58	9	3,9		3,9	3,9	9Cз1Бп	66	0,7	1A	26	30	370	4	СРВ	верхівковий короїд	25	немає
Глумчанське	62	16	8,4	1	4,0	4,0	8Cз2Бп	70	0,8	1A	27	30	440	4	СРВ	верхівковий короїд	20	немає

1	2	3	4	5	6	7	8	9	10	11	12	13	14	15	16	17	18	19
Глумчанське	63	39	3,3	1	1,0	1,0	6Бп2Сз1Дз1Влч+Ос+Гз	85	0,5	1	27	32	180	4	СРВ	верхівковий короїд	20	немає
Глумчанське	66	12	4,1	1	2,0	2,0	6Влч2Бп1Яз1Сз+Ос	65	0,6	2	21	26	210	4	СРВ	верхівковий короїд	20	немає
Глумчанське	67	3	1,9		1,9	1,9	10Сз+Дз+Бп	66	0,6	1А	26	28	340	4	СРВ	верхівковий короїд	25	немає
Глумчанське	67	30	0,7		0,7	0,7	6Бп2Сз1Дз1Ос	45	0,8	2	17	18	160	4	СРВ	верхівковий короїд	20	немає
Глумчанське	68	5	3,9	1	1,0	1,0	6Бп3Ос1Влч+Сз	60	0,6	1	24	24	220	4	СРВ	трутовик несправжній	23	немає
Глумчанське	69	16	14,0	1	5,0	5,0	10Сз+Бп	65	0,9	1А	25	26	460	4	СРВ	коренева губка	25	немає
Глумчанське	70	6	30,0	1	1,8	1,8	8Сз2Бп	69	0,9	1	24	28	430	4	СРВ	верхівковий короїд	25	немає
Всього по л-ву																		
Смільчинське	2	7	3,2		3,2	3,2	6Сз4Бп+Влч	65	0,8	1	22	24	300	4	СРВ	верхівковий короїд	15	немає
Смільчинське	2	26	2,3		2,3	2,3	10Сз	54	0,8	2	17	18	260	4	СРВ	верхівковий короїд	12	немає
Смільчинське	2	60	1,8		1,8	1,8	10Сз+Бп	65	0,6	1	22	28	280	4	СРВ	верхівковий короїд	10	немає
Смільчинське	2	65	1,4		1,4	1,4	6Сз4Бп	50	0,7	2	17	18	170	4	СРВ	верхівковий короїд	15	немає
Смільчинське	4	27	2,1		2,1	2,1	5Дз2Сз1Бп2Ос+Влч	66	0,7	1	25	26	300	4	СРВ	верхівковий короїд	20	немає
Смільчинське	7	13	5,3		5,3	5,3	7Ос2Бп1Влч	80	0,6	1	28	48	310	4	СРВ	трутовик	12	немає
Смільчинське	7	15	3,8		3,8	3,8	4Ос4Бп2Влч+Дз	36	0,8	1	17	18	170	4	СРВ	трутовик	14	немає
Смільчинське	7	19	6,1		6,1	6,1	6Бп1Влч1Дз2Ос	51	0,7	1	21	22	200	4	СРВ	трутовик	12	немає
Смільчинське	7	29	4,5		4,5	4,5	4Бп2Дз2Ос2Гз	54	0,8	2	21	22	200	4	СРВ	трутовик	15	немає
Смільчинське	9	18	13,0	1	4,0	4,0	6Дз3Бп1Ос	60	0,7	1	22	28	250	4	СРВ	трутовик несправжній	12	немає
Смільчинське	9	18	13,0	2	3,0	3,0	6Дз3Бп1Ос	60	0,7	1	22	28	250	4	СРВ	трутовик несправжній	12	немає
Смільчинське	15	2	5,5		5,5	5,5	8Сз1Бп1Дз	50	0,7	1А	22	24	270	4	СРВ	верхівковий короїд	18	немає
Смільчинське	18	27	3,6		3,6	3,6	4Сз2Дз2Бп2Ос	90	0,5	1	26	44	230	4	СРВ	верхівковий короїд	21	немає
Смільчинське	19	8	10,0		10,0	10,0	5Бп3Ос1Влч1Дз	60	0,7	2	23	24	240	4	СРВ	трутовик	11	немає
Смільчинське	20	16	1,0		1,0	1,0	6Ос3Бп1Дз	60	0,7	1	24	28	290	4	СРВ	трутовик	10	немає
Смільчинське	22	3	2,1		2,1	2,1	6Ос2Влч1Бп1Дз	45	0,7	1А	23	32	270	4	СРВ	трутовик	15	немає
Смільчинське	22	4	2,8		2,8	2,8	4Ос2Бп2Влч2Дз	40	0,7	1А	23	28	260	4	СРВ	трутовик	15	немає
Смільчинське	25	14	1,6		1,6	1,6	10Сз	60	0,7	3	16	20	190	4	СРВ	верхівковий короїд	18	немає
Смільчинське	25	19	1,0		1,0	1,0	10Сз	60	0,5	3	16	20	130	4	СРВ	верхівковий короїд	15	немає
Смільчинське	50	3	10,0	1	2,0	2,0	10Дз	90	0,6	1	26	32	280	4	СРВ	трутовик несправжній	12	немає
Смільчинське	50	3	10,0	2	3,0	3,0	10Дз	90	0,6	1	26	32	280	4	СРВ	трутовик несправжній	12	немає
Смільчинське	50	32	1,6		1,6	1,6	10Бп	40	0,8	4	12	14	110	4	СРВ	трутовик справжній	12	немає
Смільчинське	51	11	4,9		4,9	4,9	5Бп2Ос2Влч1Дз	40	0,7	1А	23	24	210	4	СРВ	трутовик	14	немає
Смільчинське	56	2	5,3		5,3	5,3	4Бп3Влч2Ос1Дз	70	0,6	1	25	28	250	2	СРВ	трутовик	15	немає
Смільчинське	59	21	9,2		9,2	9,2	5Дз3Ос2Бп	75	0,7	1	23	26	320	2	СРВ	трутовик несправжній	17	немає
Смільчинське	63	2	1,8		1,8	1,8	2Бп1Ос2Влч2Дз1Гз	70	0,6	1	25	32	220	2	СРВ	трутовик	11	немає
Смільчинське	64	4	12,0		12,0	12,0	5Бп3Ос2Дз	70	0,6	2	24	26	220	2	СРВ	трутовик	14	немає
Смільчинське	66	8	13,2	1	8,0	8,0	8Бп1Ос1Дз	70	0,7	2	24	26	230	2	СРВ	трутовик	16	немає

1	2	3	4	5	6	7	8	9	10	11	12	13	14	15	16	17	18	19
Смілянське	67	6	0,8		0,8	0,8	10Бп	70	0,6	1	25	32	200	2	СРВ	трутовик справний	11	немає
Смілянське	68	8	14,8	1	4,0	4,0	5Дз4Бп1Ос	70	0,7	1	23	28	260	2	СРВ	трутовик несправний	10	немає
Смілянське	68	8	14,8	2	4,0	4,0	5Дз4Бп1Ос	70	0,7	1	23	28	260	2	СРВ	трутовик несправний	10	немає
Смілянське	68	14	2,8		2,8	2,8	6Ос3Бп1Дз	70	0,5	1	25	44	210	2	СРВ	трутовик	18	немає
Смілянське	68	9	3,2		3,2	3,2	8Дз2Бп	70	0,6	1	22	24	210	2	СРВ	трутовик	10	немає
Смілянське	74	3	0,7		0,7	0,7	10Сз	65	0,7	1А	25	28	380	2	СРВ	верхівковий короїд	15	немає
Смілянське	75	12	3,0		3,0	3,0	10Сз	66	0,6	1	24	28	310	2	СРВ	верхівковий короїд	18	немає
Всього по л-ву																		
Жужельське	6	27	8,1	1	3,0	3,0	7Сз2Бп1Ос+Влч+Дз	69	0,6	1А	26	32	310	4	СРВ	верхівковий короїд	19	немає
Жужельське	15	16	20,0	1	5,0	5,0	8Сз2Бп	71	0,7	1	25	28	330	4	СРВ	верхівковий короїд	20	немає
Жужельське	16	10	32,0	1	5,0	5,0	8Сз2Бп	80	0,7	1А	28	36	380	4	СРВ	верхівковий короїд	22	немає
Жужельське	17	23	2,2		2,2	2,2	8Сз2Бп	59	0,7	1А	24	28	320	4	СРВ	верхівковий короїд	20	немає
Жужельське	17	25	3,1		3,1	3,1	10Сз+Бп	76	0,8	1А	27	32	500	4	СРВ	верхівковий короїд	28	немає
Жужельське	18	26	12,0	1	4,0	4,0	10Сз	70	0,8	1А	26	32	450	4	СРВ	верхівковий короїд	25	немає
Жужельське	20	24	9,8	1	2,0	2,0	7Сз3Бп	46	0,7	2	15	16	160	4	СРВ	верхівковий короїд	21	немає
Жужельське	20	25	1,0		1,0	1,0	10Сз+Бп	51	0,7	1	19	20	260	4	СРВ	верхівковий короїд	18	немає
Жужельське	20	28	11,2	1	5,0	5,0	9Сз1Бп	67	0,7	1А	26	30	370	4	СРВ	верхівковий короїд	20	немає
Жужельське	20	39	2,9		2,9	2,9	10Сз	70	0,8	1	25	28	430	4	СРВ	верхівковий короїд	17	немає
Жужельське	22	19	3,4		3,4	3,4	10Ял+Сз+Ос+Бп+Дз	56	0,8	1Б	27	28	600	4	СРВ	короїд-типограф	18	немає
Жужельське	24	32	2,5		2,5	2,5	9Сз1Дз+Бп	60	0,6	1Б	28	30	350	4	СРВ	верхівковий короїд	15	немає
Жужельське	28	20	1,2		1,2	1,2	10Сз+Бп	68	0,8	1	25	28	460	4	СРВ	верхівковий короїд	25	немає
Жужельське	30	10	0,4		0,4	0,4	10Сз	72	0,7	1А	26	32	400	4	СРВ	верхівковий короїд	19	немає
Жужельське	34	1	3,4		3,4	3,4	9Сз1Дз+Бп+Ос	71	0,6	1	25	30	300	4	СРВ	верхівковий короїд	14	немає
Жужельське	43	17	8,0	1	3,0	3,0	6Сз1Дз3Бп	58	0,8	1А	25	28	300	4	СРВ	верхівковий короїд	21	немає
Жужельське	43	23	0,8		0,8	0,8	10Сз+Бп+Дз	75	0,8	1	26	28	420	4	СРВ	верхівковий короїд	21	немає
Жужельське	44	41	3,5		3,5	3,5	10Сз	66	0,8	1А	26	28	450	4	СРВ	верхівковий короїд	25	немає
Жужельське	44	45	1,2		1,2	1,2	10Сз	70	0,6	1А	26	32	340	4	СРВ	верхівковий короїд	20	немає
Жужельське	44	46	0,8		0,8	0,8	9Сз1Бп	80	0,7	1	26	36	370	4	СРВ	верхівковий короїд	16	немає
Жужельське	46	13	0,9		0,9	0,9	10Сз	70	0,8	1	25	28	440	3	СРВ	верхівковий короїд	15	немає
Жужельське	46	41	0,8		0,8	0,8	10Сз+Бп	53	0,8	1А	23	24	390	3	СРВ	верхівковий короїд	18	немає
Жужельське	56	8	14,0	1	3,2	3,2	10Сз+Бп+Дз	63	0,6	1А	25	28	330	4	СРВ	верхівковий короїд	19	немає
Жужельське	57	13	2,7		2,7	2,7	8Сз2Бп	69	0,8	1	25	30	370	4	СРВ	верхівковий короїд	20	немає
Жужельське	58	38	3,5		3,5	3,5	5Сз2Бп2Ос1Дз	66	0,8	1А	27	30	400	4	СРВ	верхівковий короїд	22	немає
Жужельське	61	21	9,0	1	3,0	3,0	6Сз4Дз+Бп+Ос	70	0,8	1А	26	32	360	4	СРВ	верхівковий короїд	25	немає
Жужельське	63	3	4,7		4,7	4,7	10Сз+Бп	76	0,7	1	25	32	390	4	СРВ	верхівковий короїд	24	немає

1	2	3	4	5	6	7	8	9	10	11	12	13	14	15	16	17	18	19
Жужельське	63	19	14,5	1	5,0	5,0	10Сз+Бп+Дз+Ос	70	0,5	1	25	28	270	4	СРВ	верхівковий короїд	18	немає
Жужельське	64	41	3,2		3,2	3,2	10Сз	70	0,6	1А	27	32	360	4	СРВ	верхівковий короїд	17	немає
Жужельське	65	8	2,6		2,6	2,6	10Сз+Дз+Бп	53	0,7	1Б	26	28	400	4	СРВ	верхівковий короїд	16	немає
Жужельське	66	5	3,1		3,1	3,1	10Сз+Бп	59	0,9	1А	26	30	520	4	СРВ	верхівковий короїд	18	немає
Жужельське	66	12	1,7		1,7	1,7	9Сз1Бп	100	0,8	2	25	30	400	4	СРВ	верхівковий короїд	21	немає
Жужельське	68	21	3,3		3,3	3,3	7Сз2Бп1Дз	55	0,6	1Б	26	28	280	4	СРВ	верхівковий короїд	20	немає
Жужельське	69	24	3,1		3,1	3,1	8Сз2Бп+Ос	70	0,8	1	25	28	350	4	СРВ	верхівковий короїд	22	немає
Жужельське	69	23	1,0		1,0	1,0	5Сз5Бп	47	0,7	1А	20	24	200	4	СРВ	верхівковий короїд	23	немає
Жужельське	70	30	1,1		1,1	1,1	10Сз+Бп+Дз	68	0,8	1	23	28	390	4	СРВ	верхівковий короїд	20	немає
Жужельське	76	22	1,3		1,3	1,3	7Сз2Бп1Ос	70	0,8	1	25	28	360	4	СРВ	верхівковий короїд	20	немає
Жужельське	77	8	1,5		1,5	1,5	8Сз2Бп	70	0,8	1	24	28	350	4	СРВ	верхівковий короїд	18	немає
Жужельське	81	15	1,4		1,4	1,4	6Сз4Бп	70	0,8	1	25	28	300	4	СРВ	верхівковий короїд	17	немає
Жужельське	82	9	3,1		3,1	3,1	10Сз+Бп	71	0,7	1	25	28	380	4	СРВ	верхівковий короїд	20	немає
Жужельське	82	11	0,7		0,7	0,7	7Сз1Ос2Бп	65	0,7	1А	25	30	350	4	СРВ	верхівковий короїд	22	немає
Всього по д-ву																		
Королівське	1	2	8,1	1	3,5	3,5	5Бп2Ос1Влч1Сз1Дз	75	0,7	1	26	32	300	4	СРВ	трутовик	15	немає
Королівське	4	2	7,5		7,5	7,5	6Бп2Ос2Влч+Дз	50	0,8	2	20	24	220	4	СРВ	трутовик	12	немає
Королівське	12	15	5,7		5,7	5,7	7Сз3Бп	66	0,7	1	24	28	290	4	СРВ	верхівковий короїд	15	немає
Королівське	21	29	3,4		3,4	3,4	6Сз3Дз1Бп	57	0,7	1А	25	28	300	4	СРВ	верхівковий короїд	13	немає
Королівське	26	6	2,6		2,6	2,6	6Бп(50)4Бп(70)+Сз	50	0,6	4	14	16	100	4	СРВ	трутовик	12	немає
Королівське	27	24	10,6	1	3,5	3,5	6Бп2Ос1Дз1Сз	75	0,7	1	26	28	280	4	СРВ	трутовик	14	немає
Королівське	31	4	0,8		0,8	0,8	10Дз, поодинокі Сз	20	0,6	1	5	6	30	4	СРВ	верхівковий короїд	15	немає
Королівське	31	10	3,9		3,9	3,9	6Сз3Бп1Ос	65	0,7	1А	25	30	290	4	СРВ	верхівковий короїд	13	немає
Королівське	36	26	1,9		1,9	1,9	9Бп1Сз+Ос	70	0,6	2	24	28	190	4	СРВ	трутовик	13	немає
Королівське	39	26	2,5		2,5	2,5	9Сз1Бп+Дз+Ос	65	0,7	1А	26	28	380	4	СРВ	верхівковий короїд	15	немає
Королівське	40	26	5,1		5,1	5,1	6Бп3Ос1Влч+Сз+Дз	75	0,7	2	24	26	270	4	СРВ	трутовик	15	немає
Королівське	40	14	2,4		2,4	2,4	6Бп4Влч	50	0,7	1	21	24	180	4	СРВ	трутовик	15	немає
Королівське	41	14	39,2	1	6,0	6,0	3Бп3Гз2Ос1Дз1Яз+Брс	50	0,7	1А	26	30	250	4	СРВ	трутовик справжній	15	немає
Королівське	41	14	39,2	2	4,5	4,5	3Бп3Гз2Ос1Дз1Яз+Брс	50	0,7	1А	26	30	250	4	СРВ	трутовик	12	немає
Королівське	41	14	39,2	3	6,0	6,0	3Бп3Гз2Ос1Дз1Яз+Брс	50	0,7	1А	26	30	250	4	СРВ	трутовик	12	немає
Королівське	44	14	1,5		1,5	1,5	9Бп1Влч+Сз+Дз	75	0,6	1	26	30	220	4	СРВ	трутовик	12	немає
Королівське	44	57	1,3		1,3	1,3	9Сз1Бп+Дз	53	0,7	1А	22	26	300	4	СРВ	трутовик справжній	15	немає
Королівське	63	35	2,9		2,9	2,9	4Ос3Бп2Дз1Влч+Яз	80	0,6	1	29	40	300	4	СРВ	верхівковий короїд	15	немає
Королівське	71	24	2,9		2,9	2,9	7Ос2Бп1Дз	75	0,6	2	25	26	270	4	СРВ	трутовик	14	немає
Королівське	71	25	1,8		1,8	1,8	7Ос2Бп1Дз+Гз	75	0,6	2	25	26	240	4	СРВ	трутовик	15	немає

1	2	3	4	5	6	7	8	9	10	11	12	13	14	15	16	17	18	19
Королівське	75	15	19,5	1	7,6	7,6	5Бп2Влч1Ос1Дз1Сз+ЯлС	50	0,7	1	22	28	230	4	СРВ	трутовик	14	немає
Королівське	75	15	19,5	2	2,2	2,2	5Бп2Влч1Ос1Дз1Сз+ЯлС	50	0,7	1	22	28	230	4	СРВ	трутовик	14	немає
Королівське	77	22	23,7	1	5,0	5,0	5Я2Ос2Г1ЛПД+Влч+Дз	80	0,7	1	28	36	340	3	СРВ	трутовик несправний	15	немає
Королівське	78	5	6,2		6,2	6,2	4Я2ЛПД2Г1Ос1Дз+КЛП	70	0,7	1	27	30	300	3	СРВ	халаровий некроз	15	немає
Королівське	78	14	27,5	1	7,0	7,0	3Яз1Г1Дз1ЛПД1Влч1Ос	70	0,7	1	27	30	340	3	СРВ	трутовик несправний	15	немає
Всього по д-ву																		
Кочичинське	14	12	2,0		2,0	2,0	10Сз	59	0,8	1	22	24	375	4	СРВ	верхівковий короїд	9	немає
Кочичинське	17	38	1,5	1	0,5	0,5	9Сз1Бп	55	0,8	1А	23	24	330	4	СРВ	верхівковий короїд	8	немає
Кочичинське	20	13	6,1	1	1,4	1,4	9Сз1Бп	47	0,9	1	18	20	290	4	СРВ	верхівковий короїд	8	немає
Кочичинське	20	28	10,0	1	1,0	1,0	4Сз3Бп2Влч1Ос	65	0,6	1	24	30	200	4	СРВ	верхівковий короїд	14	немає
Кочичинське	20	40	3,5	1	1,0	1,0	8Сз2Бп	39	0,9	1	16	18	230	4	СРВ	верхівковий короїд	10	немає
Кочичинське	20	43	6,8	1	1,0	1,0	8Влч2Бп+Сз+Дз	65	0,75	2	22	26	250	4	СРВ	верхівковий короїд	15	немає
Кочичинське	22	7	0,7		0,7	0,7	9Сз1Бп	79	0,5	2	22	26	210	4	СРВ	верхівковий короїд	8	немає
Кочичинське	22	19	11,3	1	2,0	2,0	10Сз+Бп	68	0,7	1	23	24	340	4	СРВ	верхівковий короїд	16	немає
Кочичинське	23	5	3,4		3,4	3,4	10Сз+Бп	56	0,75	1А	24	24	390	4	СРВ	верхівковий короїд	14	немає
Кочичинське	23	7	0,9		0,9	0,9	6Сз2Дз2Бп+Ос	40	0,7	1А	18	18	180	4	СРВ	верхівковий короїд	12	немає
Кочичинське	23	12	23,0	2	1,5	1,5	7Сз3Бп	90	0,7	2	22	30	230	4	СРВ	верхівковий короїд	25	немає
Кочичинське	24	79	4,4	1	2,0	2,0	8Сз2Бп+Ос+Влч+Дз	65	0,8	1	24	30	350	4	СРВ	верхівковий короїд	8	немає
Кочичинське	27	59	2,8		2,8	2,8	7Влч3Бп	50	0,75	2	20	22	220	4	СРВ	трутовик	15	немає
Кочичинське	28	9	3,4	1	1,5	1,5	10Сз+Бп	65	0,75	1	22	24	340	4	СРВ	верхівковий короїд	12	немає
Кочичинське	28	56	1,1		1,1	1,1	4Влч3Бп2Сз1Ос+Дз	65	0,8	1	25	24	360	4	СРВ	верхівковий короїд	20	немає
Кочичинське	29	21	0,8		0,8	0,8	10Сз+Бп	59	0,55	1	22	24	250	4	СРВ	верхівковий короїд	8	немає
Кочичинське	31	39	2,9		2,9	2,9	10Сз	80	0,75	2	23	26	370	4	СРВ	верхівковий короїд	12	немає
Кочичинське	32	42	18,6		3,0	3,0	6Сз(76)2Сз(95)2Бп	76	0,6	2	22	26	260	4	СРВ	верхівковий короїд	9	немає
Кочичинське	33	11	4,9	1	0,6	0,6	9Сз1Бп	68	0,7	1	23	26	310	4	СРВ	верхівковий короїд	12	немає
Кочичинське	33	31	12,5	1	3,0	3,0	10Сз+Бп	61	0,6	1	21	22	260	4	СРВ	верхівковий короїд	9	немає
Кочичинське	40	13	2,3		2,3	2,3	6Сз3Бп1Ос+Влч	66	0,7	1А	26	28	290	4	СРВ	верхівковий короїд	13	немає
Кочичинське	42	24	2,9		2,9	2,9	4Дз1Сз(57)1Бп1Влч1Ос 2Сз(60)	57	0,75	2	17	14	230	4	СРВ	верхівковий короїд	8	немає
Кочичинське	48	2	25,0	1	3,0	3,0	5Дз2Сз2Бп1Ос	65	0,7	1	22	24	270	4	СРВ	трутовик несправний	10	немає
Кочичинське	49	17	2,8		2,8	2,8	4Ялс1Дз3Бп1Ос1Сз	55	0,75	1А	24	24	330	4	СРВ	короїд-типограф	14	немає
Кочичинське	49	32	2,3		2,3	2,3	4Бп2Влч2Ос2Сз	70	0,8	2	23	28	300	4	СРВ	трутовик	12	немає
Кочичинське	50	19	1,2		1,2	1,2	8Сз1Бп1Влч	64	0,7	1А	26	28	350	4	СРВ	верхівковий короїд	14	немає
Кочичинське	50	39	2,3		2,3	2,3	4Дз2Сз3Бп1Ос	65	0,75	2	21	22	260	4	СРВ	верхівковий короїд	15	немає
Кочичинське	51	45	5,6	1	1,5	1,5	4Бп1Ос3Дз2Сз	50	0,8	2	20	20	240	4	СРВ	верхівковий короїд	12	немає
Кочичинське	56	23	10,0	1	4,0	4,0	5Дз3Бп1Ос1Сз	59	0,7	1	20	20	230	4	СРВ	трутовик несправний	11	немає

1	2	3	4	5	6	7	8	9	10	11	12	13	14	15	16	17	18	19
Кочичинське	61	9	2,8		2,8	2,8	4Дз2Бп2Влч2Ос+Сз	60	0,6	1А	24	28	230	4	СРВ	трутовик несправжній	13	немає
Кочичинське	63	23	1,4		1,4	1,4	3Дз2Бп1Ос1Влч3Гз	62	0,8	1	23	24	250	4	СРВ	трутовик несправжній	11	немає
Кочичинське	64	2	1,8		1,8	1,8	5Сз2Дз3Бп+Гз	57	0,7	1А	25	30	290	4	СРВ	вігровав	12	немає
Кочичинське	64	23	3,6		3,6	3,6	6Дз2Бп2Ос+Сз+Гз	63	0,65	1А	24	24	280	4	СРВ	трутовик несправжній	9	немає
Кочичинське	66	14	4,4		4,4	4,4	6Бп2Ос1Дз1Влч	85	0,65	2	26	28	260	4	СРВ	опеньок осінній	14	немає
Кочичинське	68	3	1,4		1,4	1,4	6Бп3Сз1Ос+Дз+Влч	60	0,65	1	25	26	250	4	СРВ	верхівковий короїд	16	немає
Кочичинське	71	25	0,6		0,6	0,6	10Сз	90	0,6	1	29	36	400	4	СРВ	верхівковий короїд	50	немає
Кочичинське	71	26	4,0	1	1,5	1,5	3Бп2Влч2Сз2Дз1Ос	65	0,65	2	21	22	220	4	СРВ	вігровав	25	немає
Всього по л-ву					72,9	72,9												
Всього по лігоспу					582,3	582,3												

Директор ДП "Смільчинське лісове господарство"

Олег Дідух



АКТ
поточного лісопатологічного обстеження

21 травня 2021 року

сmt. Ємільчине

Мною, провідним інженером-лісопатологом ДСЛП «Вінницялісозахист» Двораківським Ю.А., відповідно листа ДП «Ємільчинське ЛГ» № 638 від 13.05.2021 року, за участю головного лісничого ДП «Ємільчинське ЛГ» Мельниченка О.М., інженера ЛГ ДП «Ємільчинське ЛГ» Романчука С.В. в присутності посадових осіб Ємільчинського, Гартівського, Глумчанського, Королівського, Кочичинського, Жужельського та Барашівського лісництв, в період з 17.05.2021р. по 21.05.2021 р., провели поточне лісопатологічне обстеження насаджень, які перебувають у постійному користуванні ДП «Ємільчинське ЛГ».

В результаті обстеження встановлено наступне:

Барашівське л-во - по маршрутному ходу обстежено лісові насадження в наступних кварталах: 1,2,3,5,6,12,15,16,17,22,33,34,35,38,41,43,46,62,63,67,69, 71,74,76,79,84,85.

Обстежена площа – 67,3 га.

Заходи, що проектується даним лісопатологічним обстеженням наступні:

- Проведення санітарних рубань вибіркових – 67,3 га.

По причинах розладнання:

- Верхівковий короїд – 29,1 га,
- Трутовики – 38,2 га.

Гартівське л-во - по маршрутному ходу обстежено лісові насадження в наступних кварталах: 7,24,32,33,45,51,52,54,56,57,58,59,63,64,66,67,73,74,75, 78,79.

Обстежена площа – 51,5 га.

Заходи, що проектується даним лісопатологічним обстеженням наступні:

- Проведення санітарних рубань вибіркових – 51,5 га.

По причинах розладнання:

- Верхівковий короїд – 28,4 га,
- Трутовики – 23,1 га.

Глумчанське л-во - по маршрутному ходу обстежено лісові насадження в наступних кварталах: 5,9,14,15,21,22,25,32,34,35,36,41,58,62,63,66,67, 68,69,70.

Обстежена площа – 57,2 га.

Заходи, що проектується даним лісопатологічним обстеженням наступні:

- Проведення санітарних рубань вибіркових – 57,2 га.

По причинах розладнання:

- Верхівковий короїд – 45,7 га,
- Дубова бронзова златка – 0,5 га,
- Коренева губка – 5,0 га,
- Трутовики – 6,0 га.

Ємільчинське л-во - по маршрутному ходу обстежено лісові насадження в наступних кварталах: 2,4,7,9,15,18,19,20,22,25,50,51,56,59,63, 64,66,67,68,74,75.

Обстежена площа – 131,4 га.

Заходи, що проектуються даним лісопатологічним обстеженням наступні:

- Проведення санітарних рубань вибіркових – 131,4 га.

По причинах розладнання:

- Верхівковий короїд – 26,2 га,
- Трутовики – 105,2 га.

Жужельське л-во - по маршрутному ходу обстежено лісові насадження в наступних кварталах: 6,15,16,17,18,20,22,24,28,30,34,43,44,46,56,57,58,61,63, 64,65,66,68,69,70,76,77,81,82.

Обстежена площа – 104,3 га.

Заходи, що проектуються даним лісопатологічним обстеженням наступні:

- Проведення санітарних рубань вибіркових – 104,3 га.

По причинах розладнання:

- Верхівковий короїд – 100,9 га,
- Короїд-типограф – 3,4 га.

Королівське л-во - по маршрутному ходу обстежено лісові насадження в наступних кварталах: 1,4,12,21,26,27,31,36,39,40,41,44,63,71,75,77,78.

Обстежена площа – 97,7 га.

Заходи, що проектуються даним лісопатологічним обстеженням наступні:

- Проведення санітарних рубань вибіркових – 97,7 га.

По причинах розладнання:

- Верхівковий короїд – 17,6 га,
- Трутовики – 73,9 га,
- Халаровий некроз ясеня – 6,2 га.

Кочичинське л-во - по маршрутному ходу обстежено лісові насадження в наступних кварталах: 14,17,20,22,23,24,27,28,29,31,32,33,40,42,48,49,50,51, 56,61,63,64,66,68,71.

Обстежена площа – 72,9 га.

Заходи, що проектується даним лісопатологічним обстеженням наступні:

- Проведення санітарних рубань вибіркових – 72,9 га.

По причинах розладнання:

- Верхівковий короїд – 42,5 га,
- Короїд-типограф – 2,8 га,
- Трутовики – 19,9 га,
- Опеньок осінній – 4,4 га,
- Вітровал – 3,3 га.

Обстежені деревостани в основному представлені різновіковими чистими та мішаними насадженнями з головною породою Сз, Бп, Ос, Влч, Дз, Яле, Яз.

Загальна обстежена площа по ДП «Ємільчинське ЛГ» становить 582,3 га.

Рекомендовано провести:

- санітарних рубань вибіркових – 582,3 га.

По причинах розладнання в загальному:

- Верхівковий короїд слабого ступеня – 257,2 га,
- середнього ступеня – 27,2 га,
- сильного ступеня – 6,0 га,
- Короїд-типограф слабого ступеню – 6,2 га,
- Дубова бронзова златка середнього ступеню – 0,5 га,
- Коренева губка слабого ступеню – 5,0 га,
- Трутовики (трутовик справжній, трутовик несправжній) слабого ступеню – 238,2 га,
- -//- середнього ступеню – 28,1 га,
- Опеньок осінній слабого ступеню – 4,4 га,
- Халаровий некроз ясеня слабого ступеню – 6,2 га,
- Вітровал слабого ступеню – 1,8 га,
- середнього ступеню – 1,5 га.

Лісопатологічна характеристика обстежених насаджень:

Обстежені насадження характеризуються незадовільним санітарним станом – всихання різної інтенсивності. Причинами погіршення санітарного стану є діяльність комплексу стовбурових шкідників у видовому складі яких переважає у соснових насадженнях - короїд верхівковий, у ялинових – короїд-типограф, у дубових – дубова бронзова златка, діяльність хвороб лісу – коренева губка, опеньок осінній, трутовик справжній, трутовик несправжній, халаровий некроз ясеня та пошкодження насаджень вітровалом.

Насадження, що потребують проведення санітарних рубань вибіркових:

Насадження, пошкоджені верхівковим короїдом та короїдом-типографом, характеризуються змішаним всиханням соснових та ялинових деревостанів (наявні як куртини до 0,1 га так і групове та поодинокі всихання). Всихання даних насаджень коливається в широких межах – від 5% до 30%. Основу дерев сосни та ялини, що потребують видалення становлять дерева 5 та 6 категорій стану (характеризуються частковим опаданням кори, дерева відпрацьовані стовбуровими шкідниками, хвоя, гілки другого і третього порядків відсутні). Переважаючими видами стовбурових шкідників в соснових насадженнях є короїд верхівковий, лубоїд сосновий малий – враховуючи біологію даних шкідників відповідно тип всихання – вершинний. Разом з тим значна частина сухостійних дерев породи сосна відпрацьована короїдом шести зубим, деяка кількість дерев, що відноситься до сухостою минулих років - стовбуровими шкідниками родин вусачів і златок. На даний час насадження, розладнані, низькоповнотні, з великою кількістю старого сухостою, більша частина якого має зовнішню гниль, частина стала неліквідом, в насадженнях великі об'єми захаращення, в основному неліквідної. Протягом останніх двох років в цих насадженнях відбувається досихання дерев внаслідок пошкодження комплексом стовбурових шкідників: соснові лубоїди, синя соснова златка, соснові вусачі. Ялинові насадження, а також дерева ялини, які знаходяться в домішку інших насаджень пошкоджені короїдом-типографом. Також внутрішні тканини стовбурів в місцях поширення личинкових ходів стовбурових шкідників характеризуються наявністю «синяви» яка характерна при поширенні її збудників - офіостомових грибів.

Соснове лісонасадження, вражене кореневою губкою, характеризується в основному слабого ступеня інтенсивності прояву хвороби та всиханням переважно групового характеру. Повнота насадження нерівномірна – наявні вікна малих та середніх розмірів. Крони дерев ажурні (III та особливо IV категорія стану), приріст знижений, відпад глиці більше норми. Дереву IV категорії стану характеризуються окрім ажурності сильного ступеня зміною забарвлення глиці до світлих або бурих тонів, суховершинністю (всиханням до 2/3 крони). Також характеризуються поширенням стовбурових шкідників комплексу родин короїдів/лубоїдів.

Крім того в цих насадженнях спостерігається всихання дерев берези повислої від трутовика справжнього, бактеріальної водянки, омели білої, всихання дерев осики та дуба від трутовика несправжнього. Також в обстежуваних насадженнях спостерігається пошкодження дерев вітровалом та вітроломом, що не носить масового характеру, переважно поодинокий. Такі дерева потребують виборки при проведенні санітарних рубок вибіркових з залишенням поодиноких дерев для дотримання пункту 26 доповненого згідно постанови Кабінету Міністрів України від 09 грудня 2020 р № 1224, а саме, залишити дерева, які виконують важливі біоценотичні функції:

1. Старі дуплясті, з відшарованою корою;

2. Найстаріші;
3. Сухостійні з відламанною кроною (стремпи);
4. З розлогою кроною та боковими гілками, перпендикулярними або близько перпендикулярними стовбуру дерева;
5. Вивернуті разом з кореневою системою (виворотні);
6. З гніздами птахів;
7. Сховищами кажанів;

про що зробити відмітку у лісорубному квитку.

Всихання листяних насаджень з головною породою береза повисла, осика, вільха чорна, дуб звичайний, ясен звичайний – обумовлене групою причин як ентомологічного так і фітопатологічного чинника. Серед них: трутовик справжній, трутовик несправжній, опеньок осінній, березова водянка, омела біла, халаровий некроз ясеня, дубова бронзова златка, мікоз дуба. В залежності від умов місцезростання та дії еколого-кліматичних та антропогенних факторів в кожному окремому насадженні можна спостерігати всихання дерев як від однієї домінуючої причини – хвороби або шкідника так і їх в комплексі з переважанням однієї або хвороби або шкідника. Обстежені насадження мають велику кількість дерев 4-6 категорій стану, які характеризуються наявністю плодових тіл дереворуйнівних грибів або дупел на стовбурах, відпрацьовані стовбуровими шкідниками, дерева із зламанним стовбуром, гілки другого і третього порядків відсутні, опадання кори, під залишками кори є грибниця дереворуйнівних грибів. Частина дерев крім того вивалені або з нахилом стовбурів більше ніж 30 градусів від вертикальної осі. В насадженнях, де відбулося всихання дуба звичайного, є дерева дуба які вражені опеньком осіннім з грибницею опенька так і відпрацьовані бронзовою дубовою златкою сильної ступені заселеності, яка здатна заселяти ослаблені дерева дуба і до того ж є переносчиком збудника хвороби судинний мікоз дуба. Всихання даних насаджень коливається в межах – від 5% до 15%.

Насадження, пошкоджені вітровалом, в цілому відповідають слабкому та середньому ступеню. В насадженнях велика кількість дерев вивалених з корінням, з підірваною кореневою системою, нахилом нижньої та середньої частин стовбура понад 30 градусів від вертикальної осі, а також з дугоподібно зігнутими стовбурами.

Після проведення санітарних рубань порубкові залишки слід знищувати (або шляхом подрібнення з рівномірним розкиданням по площі зрубів або спалювання - в разі неможливості цих заходів складання порубкових решток у купи висотою не більше 0,5-0,7 м. з метою швидкого пересихання гілок і загибелі імаго стовбурових шкідників в них.

Для поліпшення санітарного стану лісів та відповідно до «Санітарних правил в лісах України» в редакції постанови Кабінету Міністрів України від 09 грудня 2020 р № 1224 рекомендовано провести санітарне рубання вибіркове (СРВ) на площі 582,3 га.

Таксаційні характеристики обстежених насаджень та запаси деревини внесені у відомість поточного лісопатологічного обстеження використовувалися згідно матеріалів лісовпорядкування 2019 року.

Відомість поточного лісопатологічного обстеження додається.

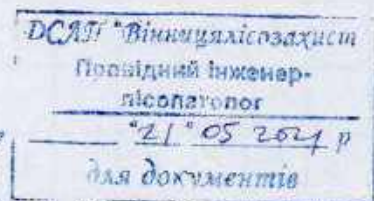
Під час проведення даного обстеження лісовій охороні ДП «Ємільчинське ЛГ» надавалась консультативна та технічна допомога з питань лісозахисту.

РЕКОМЕНДАЦІЇ:

1. З метою недопущення появи та розповсюдження стовбурових шкідників та збереження технічних якостей деревини рубки з поліпшення санітарного стану лісів необхідно провести в максимально стислі терміни.
2. Рубки провести згідно Санітарних правил в лісах України (в редакції постанови Кабінету Міністрів України від 09 грудня 2020 р № 1224).
3. Порубкові залишки і неліквідну деревину потрібно спалювати або переробляти одночасно із заготівлею, для недопущення розвитку осередків стовбурних шкідників.
4. При спалюванні порубкових решток необхідно дотримуватися Правил пожежної безпеки.
5. Виявлені даним обстеженням осередки шкідників і хвороб зареєструвати в Книзі обліку осередків шкідників і хвороб.
6. Всихаючі та пошкоджені насадження, які спостерігалися при проведенні даного поточного обстеження і не були включені в даний акт, силами лісової охорони підприємства встановити їх місцезнаходження (квартал і виділ) та з допомогою GPS-пристроїв – площу всихання, заповнити Повідомлення про появу ознак погіршення санітарного стану лісових насаджень та інформувати ДСЛП «Вінницялісозахист» для планування виїзду лісопатолога.

Обстеження провів:

Провідний інженер-лісопатолог
ДСЛП «Вінницялісозахист»



Ю.А. Двораківський

За участі:

Головний лісничий
ДП «Ємільчинське ЛГ»

О.М. Мельниченко

Інженер лісового господарства
ДП «Ємільчинське ЛГ»

С.В. Романчук

Назва лісництва	Квартали	Характеристика насадження	Найменування шкідників, хвороб та інших причин пошкодження лісу. Час виявлення	Площа охоплена шкідниками та хворобами	Інтенсивність зараження (число шкідників на одиницю виміру, м2, дерево і т.д.) характер пошкодження
1	2	3	4	5	6
			2021 рік		
Борамівське	8/29	10С + Д	верс. короїд	4,5	середній
-II-	11/20	6С 3Д 1Б	верс. короїд	1,4	середній
-II-	21/4	6С 5Д 1Б + 1В	верс. короїд	5,0	середній
-II-	27/3	7С 2Д 1Б	верс. короїд	3,0	середній
-II-	42/5	10С	верс. короїд	0,8	середній
-II-	43/1	7С 2Б 1Д	верс. короїд	4,0	середній
-II-	46/4	7С 5Д	верс. короїд	1,5	середній
-II-	52/19	10С	верс. короїд	0,3	середній
-II-	52/26	8С 1Д 1Б	верс. короїд	2,5	середній
-II-	60/8	10С + Б	верс. короїд	5,3	середній
-II-	60/9	8С 1Б 1В + Д	верс. короїд	2,6	середній
-II-	67/20	8С 2Б + Д	верс. короїд	3,5	середній
-II-	69/1	9С 1Б + Д	верс. короїд	1,0	середній
-II-	74/4	6С 5Б 2В	верс. короїд	0,4	середній
-II-	80/26	8С 1СБ 1Б	верс. короїд	2,0	середній
-II-	80/2(2)	8С 1СБ 1Б	верс. короїд	3,0	середній

[illegible]

Назва лісництва	Квартали	Характеристика насаджень	Найменування шкідників, хвороб та інших причин пошкодження лісу. Час виявлення	Площа охоплена шкідниками та хворобами	Інтенсивність зараження (число шкідників на одиницю виміру, м ² , дерево і т.д.) характер пошкодження
1	2	3	4	5	6
Баранівське	80/2(5)	8С ₂ + С ₅ + Бп	верес. короїд	3,0	середній
-11-	84/7	4С ₂ + Бп	верес. короїд	3,2	середній
-11-	71/27	8С ₂ + Б ₂ + Бп	верес. короїд	5,9	середній
-11-	34/3	8С ₂ + Б ₂ + Бп	верес. короїд	2,8	середній
-11-	34/6	10С ₂ + Бп	верес. короїд	2,0	середній
-11-	71/25	7С ₂ + Бп + 10С ₂ + Б ₂	верес. короїд	4,1	середній
-11-	83/6	9С ₂ + Бп + Бп ₂	верес. короїд	3,0	середній
-11-	1/30	9Бп ₂ + Бп	трутовик (спр.)	1,0	слабка, пог.
-11-	1/31	9Бп ₂ + Бп	трут. спр.	0,8	слабка, пог.
-11-	2/1	8Б ₂ + 2С ₂	трут., с 12	2,0	слабка, пог.
-11-	3/4	4Бп ₂ + 3Бп ₂ + 1С ₂ + 1Бп	трутовик	0,9	слабка, пог.
-11-	3/7	3Бп ₂ + 1С ₂ + 1Бп ₂ + 1Бп + 10С ₂ + 10С ₂ + 10С ₂ + 10С ₂	трутовик	1,8	слабка, пог.
-11-	5/4	3Бп ₂ + 3Бп ₂ + 2С ₂ + 1Бп + 1Бп	трутовик	5,0	слабка, пог.
-11-	6/6	10Бп + Б ₂ + С ₂	трут. спр.	1,7	слабка, пог.
-11-	12/15	5С ₂ + Б ₂ + Бп + 10С ₂ + Бп ₂	верес. короїд	0,6	середн., зуп.
-11-	15/19	9С ₂ + Бп + Б ₂ + 10С ₂	верес. короїд	0,6	середн., зуп.
-11-	16/14	10С ₂ + Бп + Б ₂	верес. короїд	0,4	слабка, зуп.

[illegible]

Назва лісництва	Кwartали	Характеристика насадження	Найменування шкідників, хвороб та інших причин пошкодження лісу. Час виявлення	Площа охоплена шкідниками та хворобами	Інтенсивність зараження (число шкідників на одиницю виміру, м ² , дерево і т.д.) характер пошкодження
1	2	3	4	5	6
Бісурамівське	17/1	4Д ₂ 2Б ₁ 1С ₂ + 1С ₁	верс. короїд	1,7	сильна, груп.
-11-	17/15	10С ₂ + 1Д ₂ + 1Б ₁ + 1С ₁	верс. короїд	2,8	середня, груп.
-11-	22/1	10С ₂ + 1Д ₂	верс. короїд	0,8	середня, груп.
-11-	33/16	7Б ₁ 2С ₂ 1В ₁ 1С ₁	мрш. с/г	0,9	середня, поод.
-11-	33/24	9С ₂ 1Б ₁ + 1Д ₂	верс. короїд	1,7	середня, груп.
-11-	33/29	4В ₁ 2С ₂ 3Б ₁ 1С ₁	мрш. с/г	2,4	середня, поод.
-11-	34/15	8С ₂ 1Б ₁ 1В ₁ 1С ₁	верс. короїд	3,1	середня, груп.
-11-	35/24	7С ₂ 2Б ₁ 1Д ₂ + 1С ₁	верс. короїд	2,4	середня, груп.
-11-	38/20	10С ₂ + 1Б ₁	верс. короїд	1,5	середня, груп.
-11-	41/12	4Б ₁ 4В ₁ 1С ₂ + 1Д ₂	мрш. с/г	2,5	середня, поод.
-11-	43/18	4Б ₁ 4С ₂ 1Д ₂ + 1С ₁	мрш. с/г	2,0	середня, поод.
-11-	46/4	7С ₂ 3Д ₂	верс. короїд	1,0	середня, груп.
-11-	46/14	7С ₂ 3Д ₂	верс. короїд	1,3	середня, груп.
-11-	52/21	9С ₂ + 1Б ₁	верс. короїд	1,2	середня, груп.
-11-	63/6	8Б ₁ 2С ₂ + 1В ₁ + 1Д ₂	мрш. с/г	2,0	середня, поод.
-11-	67/20	8С ₂ 2Б ₁ + 1Д ₂	верс. короїд	2,0	середня, груп.
-11-	67/27	4С ₂ 4Б ₁ 1С ₁ + 1В ₁	верс. короїд	3,1	середня, груп.

[illegible]

[illegible]

ПОВІДОМЛЕННЯ
Про появу ознак погіршення санітарного стану лісових насаджень

Житомирська область

(Автономна Республіка Крим, область)

ДП "Смільчинське ЛП"

(найменування власника лісів, постійного лісокористувача)

Лісництво Барашівське Урочище _____
Квартал № 8 виділ № 29 площа 4,5 гектарів

Таксаційна характеристика насадження

Склад 10Сз+Дз, вік 81 років, бонітет I, середній діаметр 28 сантиметрів, середня висота 27 метрів, повнота 0,6, тип лісу В2ДС, рельєф рівнинний, експозиція _____, ґрунт дерново-середньо і сильно підзолистий глесвий, підріст _____, підлісок КУЛ, ГРЗ

Лісопатологічна характеристика насадження

Вид пошкодження насадження (лісова пожежа, буревій, сніголам, обледеніння, відмирання та всихання дерев, захаращеність, об'їдання шкідниками хвої/листя, наявність гусені, масовий літ метеликів, опадання хвої/листя, відлущення кори на стовбурах та інші ознаки, не характерні для нормального стану дерев) дерев відмирання та всихання, верхівковий короїд

Ступінь пошкодження, ураження: _____ середнє _____ (поодинокі, слабе, середнє, сильне)
Вид розподілу пошкодження дерев: _____ середнє _____ (поодинокі, слабе, середнє, сильне)
Обсяг ушкодженої деревини на 1 гектарі (окомірно) 5 куб. метрів, у тому числі сухостійної 4 куб. метрів

Ознаки погіршення стану лісових насаджень виявив:

м/лісу _____ (посада) _____ (підпис) Ю.А. Зінченко (ініціали та прізвище)
04 01 2021 року

Лісничий _____ (лісничий(помічник лісничого)) _____ (підпис) О.О. Голяченко (ініціали та прізвище)

04 01 2021 року

Висновок інженера відділу (сектору) охорони і захисту лісу державного лісогосподарського (лісомисливського) підприємства або представника державного спеціалізованого лісозахисного підприємства щодо необхідності здійснення лісозахисних чи інших заходів з поліпшення санітарного стану лісів за результатами огляду санітарного стану лісової ділянки: потребує СРВ

Інж. Л/З _____ (посада) _____ (підпис) Романчук С.В. (ініціали та прізвище)
6 01 2021 року

ПОВІДОМЛЕННЯ

Про появу ознак погіршення санітарного стану лісових насаджень

Житомирська область

(Автономна Республіка Крим, область)

ДП "Смільчинське ЛП"

(найменування власника лісів, постійного лісокористувача)

Лісництво Барашівське

Урочище _____

Квартал № 11

виділ № 20

площа 1,4 гектарів

Таксаційна характеристика насадження

Склад 6С33Дз1Бп, вік 86 років, бонітет 1, середній діаметр 32 сантиметрів, середня висота 26 метрів, повнота 0,6, тип лісу ВЗДС, рельєф рівнинний, експозиція _____, ґрунт дерново-середньо і сильно підзолистий глеєвий, підріст _____, підлісок _____

Лісопатологічна характеристика насадження

Вид пошкодження насадження (лісова пожежа, буревій, сніголам, обледеніння, відмирання та всихання дерев, захаращеність, об'їдання шкідниками хвої/листя, наявність гусені, масовий літ метеликів, опадання хвої/листя, відлущення кори на стовбурах та інші ознаки, не характерні для нормального стану дерев) _____ дерев відмирання та всихання, верхівковий короїд _____

Ступінь пошкодження, ураження: _____ середнє _____ (поодинокі, слабе, середнє, сильне)

Вид розподілу пошкодження дерев: _____ середнє _____ (поодинокі, слабе, середнє, сильне)

Обсяг ушкодженої деревини на 1 гектарі (окомірно) 26 куб. метрів, у тому числі сухостійної 20 куб. метрів

Ознаки погіршення стану лісових насаджень виявив:

м/лісу _____

(посада)

05

01

2021 року

(підпис) _____

М.С. Ковальчук

(ініціали та прізвище)

Лісничий _____

(лісничий(помічник лісничого))

05

01

2021 року

(підпис) _____

О.О. Голяченко

(ініціали та прізвище)

Висновок інженера відділу (сектору) охорони і захисту лісу державного лісогосподарського (лісомисливського) підприємства або представника державного спеціалізованого лісозахисного підприємства щодо необхідності здійснення лісозахисних чи інших заходів з поліпшення санітарного стану лісів за результатами огляду санітарного стану лісової ділянки: потребує СРВ

Інж. Л/З _____

(посада)

6

01

2021 року

(підпис) _____

Романчук С.В.

(ініціали та прізвище)

ПОВІДОМЛЕННЯ

Про появу ознак погіршення санітарного стану лісових насаджень

Житомирська область

(Автономна Республіка Крим, область)

ДП "Смільчинське ЛГ"

(найменування власника лісів, постійного лісокористувача)

Лісництво Барашівське

Урочище _____

Квартал № 21 виділ № 4 площа 5,0 гектарів

Таксаційна характеристика насадження

Склад 6С31Дз1Бп1Влч1Яз, вік 81 років, бонітет 1А, середній діаметр 32 сантиметрів, середня висота 28 метрів, повнота 0,5, тип лісу СЗГДС, рельєф рівнинний, експозиція _____, ґрунт дерново-середньо і сильно глеєвий, підріст 9Дз1Сз, підлісок ЛЩЗ, ГРЗ

Лісопатологічна характеристика насадження

Вид пошкодження насадження (лісова пожежа, буревій, сніголам, обледеніння, відмирання та всихання дерев, захаращеність, об'їдання шкідниками хвої/листя, наявність гусені, масовий літ метеликів, опадання хвої/листя, відлущення кори на стовбурах та інші ознаки, не характерні для нормального стану дерев) дерев відмирання та всихання, верхівковий короїд

Ступінь пошкодження, ураження: _____ середнє _____ (поодинокі, слабе, середнє, сильне)

Вид розподілу пошкодження дерев: _____ середнє _____ (поодинокі, слабе, середнє, сильне)

Обсяг ушкодженої деревини на 1 гектарі (оцімірно) 19 куб. метрів, у тому числі сухостійної 16 куб. метрів

Ознаки погіршення стану лісових насаджень виявив:

м/лісу

(посада)

04

01

2021 року

(підпис)

Д.М. Яцук

(ініціали та прізвище)

Лісничий

(лісничий(помічник лісничого))

04

01

2021 року

(підпис)

О.О. Голяченко

(ініціали та прізвище)

Висновок інженера відділу (сектору) охорони і захисту лісу державного лісогосподарського (лісомисливського) підприємства або представника державного спеціалізованого лісозахисного підприємства щодо необхідності здійснення лісозахисних чи інших заходів з поліпшення санітарного стану лісів за результатами огляду санітарного стану лісової ділянки: потребує СРВ

Інж. Л/З

(посада)

6

01

2021 року

(підпис)

Романчук С.В.

(ініціали та прізвище)

ПОВІДОМЛЕННЯ
Про появу ознак погіршення санітарного стану лісових насаджень

Житомирська область

(Автономна Республіка Крим, область)

ДП "Смільчинське ЛП"

(найменування власника лісів, постійного лісокористувача)

Лісництво Барашівське Урочище _____
Квартал № 27 виділ № 3 площа 3,0 гектарів

Таксаційна характеристика насадження

Склад 7С32Д31Бп, вік 81 років, бонітет I, середній діаметр 32 сантиметрів, середня висота 26 метрів, повнота 0,6, тип лісу ВЗДС, рельєф рівнинний, експозиція _____, ґрунт дерново-середньо і сильно глеєвий, підріст _____, підлісок КУЛ,

Лісопатологічна характеристика насадження

Вид пошкодження насадження (лісова пожежа, буревій, сніголам, обледеніння, відмирання та всихання дерев, захаращеність, об'їдання шкідниками хвої/листя, наявність гусені, масовий літ метеликів, опадання хвої/листя, відлущення кори на стовбурах та інші ознаки, не характерні для нормального стану дерев) дерев відмирання та всихання, верхівковий короїд

Ступінь пошкодження, ураження: _____ середнє _____ (поодинокі, слабе, середнє, сильне)

Вид розподілу пошкодження дерев: _____ середнє _____ (поодинокі, слабе, середнє, сильне)

Обсяг ушкодженої деревини на 1 гектарі (окомірно) 45 куб. метрів, у тому числі сухостійної 45 куб. метрів

Ознаки погіршення стану лісових насаджень виявив:

м/лісу _____ Д.М. Яцук
(посада) _____ (підпис) _____ (ініціали та прізвище)
04 01 2021 року

Лісничий _____ О.О. Голяченко
(лісничий(помічник лісничого)) _____ (підпис) _____ (ініціали та прізвище)
04 01 2021 року

Висновок інженера відділу (сектору) охорони і захисту лісу державного лісогосподарського (лісомисливського) підприємства або представника державного спеціалізованого лісозахисного підприємства щодо необхідності здійснення лісозахисних чи інших заходів з поліпшення санітарного стану лісів за результатами огляду санітарного стану лісової ділянки: потребує СРВ

Інж. Л/З _____ Романчук С.В.
(посада) _____ (підпис) _____ (ініціали та прізвище)
6 01 2021 року

ПОВІДОМЛЕННЯ

Про появу ознак погіршення санітарного стану лісових насаджень

Житомирська область

(Автономна Республіка Крим. область)

ДП "Смільчинське ЛГ"

(найменування власника лісів, постійного лісокористувача)

Лісництво Барапівське

Урочище _____

Квартал № 42

виділ № 5

площа 0,8 гектарів

Таксаційна характеристика насаджень

Склад 10Сз, вік 66 років, бонітет I, середній діаметр 28 сантиметрів, середня висота 24 метрів, повнота 0,7, тип лісу СЗГДС, рельєф рівнинний, експозиція _____, ґрунт дерново-слабопідзолистий глинисто-піщаний, підріст _____, підлісок КУЛ, ЛПЦЗ, ГРЗ

Лісопатологічна характеристика насаджень

Вид пошкодження насаджень (лісова пожежа, буревій, сніголам, обледеніння, відмирання та всихання дерев, захаращеність, об'їдання шкідниками хвої/листя, наявність гусені, масовий літ метеликів, опадання хвої/листя, відлущення кори на стовбурах та інші ознаки, не характерні для нормального стану дерев) _____ дерев відмирання та всихання, верхівковий короїд _____

Ступінь пошкодження, ураження: _____ середнє _____ (поодинокі, слабе, середнє, сильне)

Вид розподілу пошкодження дерев: _____ середнє _____ (поодинокі, слабе, середнє, сильне)

Обсяг ушкодженої деревини на 1 гектарі (окоірно) 24 куб. метрів, у тому числі сухостійної 15 куб. метрів

Ознаки погіршення стану лісових насаджень виявив:

м/лісу

(посада)

04

01

2021 року

(підпис)

Д.М. Яцук

(ініціали та прізвище)

Лісничий

(лісничий(помічник лісничого))

04

01

2021 року

(підпис)

О.О. Голяченко

(ініціали та прізвище)

Висновок інженера відділу (сектору) охорони і захисту лісу державного лісогосподарського (лісомисливського) підприємства або представника державного спеціалізованого лісозахисного підприємства щодо необхідності здійснення лісозахисних чи інших заходів з поліпшення санітарного стану лісів за результатами огляду санітарного стану лісової ділянки: потребує СРВ

Інж. Л/З

(посада)

6

01

2021 року

(підпис)

Романчук С.В.

(ініціали та прізвище)

ПОВІДОМЛЕННЯ

Про появу ознак погіршення санітарного стану лісових насаджень

Житомирська область

(Автономна Республіка Крим, область)

ДП "Смільчинське ЛП"

(найменування власника лісів, постійного лісокористувача)

Лісництво Барашівське Урочище _____
Квартал № 43 виділ № 1(1) площа 4,0 гектарів

Таксаційна характеристика насадження

Склад 7Сз2Бп1Ос, вік 65 років, бонітет ІА, середній діаметр 30 сантиметрів, середня висота 25 метрів, повнота 0,6, тип лісу ВЗДСА, рельєф рівнинний, експозиція _____, ґрунт дерново-середньо і сильно підзолистий глесвий, підріст _____, підлісок ГРЗ, КУЛ

Лісопатологічна характеристика насадження

Вид пошкодження насадження (лісова пожежа, буревій, сніголам, обледеніння, відмирання та всихання дерев, захаращеність, об'їдання шкідниками хвої/листя, наявність гусені, масовий літ метеликів, опадання хвої/листя, відлущення кори на стовбурах та інші ознаки, не характерні для нормального стану дерев) _____ дерев відмирання та всихання, верхівковий короїд _____

Ступінь пошкодження, ураження: _____ середнє (поодинокі, слабе, середнє, сильне)
Вид розподілу пошкодження дерев: _____ середнє (поодинокі, слабе, середнє, сильне)
Обсяг ушкодженої деревини на 1 гектарі (окомірно) 13 куб. метрів, у тому числі сухостійної 10 куб. метрів

Ознаки погіршення стану лісових насаджень виявив:

м/лісу _____ Д.М. Яцук
(посада) _____ (підпис) (ініціали та прізвище)
04 01 2021 року

Лісничий _____ О.О. Голяченко
(лісничий(помічник лісничого) _____ (підпис) (ініціали та прізвище)

04 01 2021 року

Висновок інженера відділу (сектору) охорони і захисту лісу державного лісогосподарського (лісомисливського) підприємства або представника державного спеціалізованого лісозахисного підприємства щодо необхідності здійснення лісозахисних чи інших заходів з поліпшення санітарного стану лісів за результатами огляду санітарного стану лісової ділянки: потребує СРВ

Інж. Л/З _____ Романчук С.В.
(посада) _____ (підпис) (ініціали та прізвище)
6 01 2021 року

ПОВІДОМЛЕННЯ

Про появу ознак погіршення санітарного стану лісових насаджень

Житомирська область

(Автономна Республіка Крим. область)

ДП "Смільчинське ЛП"

(найменування власника лісів, постійного лісокористувача)

Лісництво Барашівське

Урочище _____

Квартал № 46

виділ № 4(1)

площа 1,5 гектарів

Таксаційна характеристика насадження

Склад 7Сз3Дз, вік 86 років, бонітет I, середній діаметр 30 сантиметрів, середня висота 26 метрів, повнота 0,7, тип лісу В2ДС, рельєф рівнинний, експозиція _____, ґрунт дерново-середньо і сильно підзолистий глієвий, підріст _____, підлісок КУЛ

Лісопатологічна характеристика насадження

Вид пошкодження насадження (лісова пожежа, буревій, сніголам, обледеніння, відмирання та всихання дерев, захаращеність, об'їдання шкідниками хвої/листя, наявність гусені, масовий літ метеликів, опадання хвої/листя, відлущення кори на стовбурах та інші ознаки, не характерні для нормального стану дерев) _____ дерев відмирання та всихання, верхівковий короїд _____

Ступінь пошкодження, ураження: _____ середнє _____ (поодинокі, слабе, середнє, сильне)

Вид розподілу пошкодження дерев: _____ середнє _____ (поодинокі, слабе, середнє, сильне)

Обсяг ушкодженої деревини на 1 гектарі (окомірно) 34 куб. метрів, у тому числі сухостійної 30 куб. метрів

Ознаки погіршення стану лісових насаджень виявив:

м/лісу

(посада)

29

12

2020 року

(підпис)

С.Л. Михайленко

(ініціали та прізвище)

Лісничий

(лісничий(помічник лісничого))

29

12

2020 року

(підпис)

О.О. Голяченко

(ініціали та прізвище)

Висновок інженера відділу (сектору) охорони і захисту лісу державного лісогосподарського (лісомисливського) підприємства або представника державного спеціалізованого лісозахисного підприємства щодо необхідності здійснення лісозахисних чи інших заходів з поліпшення санітарного стану лісів за результатами огляду санітарного стану лісової ділянки: потребує СРВ

Інж. Л/З

(посада)

4

01

2021 року

(підпис)

Романчук С.В.

(ініціали та прізвище)

ПОВІДОМЛЕННЯ

Про появу ознак погіршення санітарного стану лісових насаджень

Житомирська область

(Автономна Республіка Крим, область)

ДП "Смільчинське ЛП"

(найменування власника лісів, постійного лісокористувача)

Лісництво Барашівське Урочище _____

Квартал № 52 виділ № 19 площа 0,3 гектарів

Таксаційна характеристика насадження

Склад 10Сз, вік 66 років, бонітет ІБ, середній діаметр 32 сантиметрів, середня висота 28 метрів, повнота 0,5, тип лісу СЗГДС, рельєф рівнинний, експозиція _____, ґрунт дерново-середньо і сильно підзолистий глесвий, підріст 10Дз, підлісок _____

Лісопатологічна характеристика насадження

Вид пошкодження насадження (лісова пожежа, буревій, сніголам, обледеніння, відмирання та всихання дерев, захаращеність, об'їдання шкідниками хвої/листя, наявність гусені, масовий літ метеликів, опадання хвої/листя, відлущення кори на стовбурах та інші ознаки, не характерні для нормального стану дерев) _____ дерев відмирання та всихання, верхівковий короїд _____

Ступінь пошкодження, ураження: _____ середнє _____ (поодинокі, слабе, середнє, сильне)

Вид розподілу пошкодження дерев: _____ середнє _____ (поодинокі, слабе, середнє, сильне)

Обсяг ушкодженої деревини на 1 гектарі (окомірно) 37 куб. метрів, у тому числі сухостійної 32 куб. метрів

Ознаки погіршення стану лісових насаджень виявив:

м/лісу _____

(посада)

29

12

2020 року

(підпис)

С.Л. Михайленко

(ініціали та прізвище)

Лісничий _____

(лісничий(помічник лісничого))

29

12

2020 року

(підпис)

О.О. Голяченко

(ініціали та прізвище)

Висновок інженера відділу (сектору) охорони і захисту лісу державного лісогосподарського (лісомисливського) підприємства або представника державного спеціалізованого лісозахисного підприємства щодо необхідності здійснення лісозахисних чи інших заходів з поліпшення санітарного стану лісів за результатами огляду санітарного стану лісової ділянки: потребує СРВ

Інж. Л/З _____

(посада)

4

01

2021 року

(підпис)

Романчук С.В.

(ініціали та прізвище)

ПОВІДОМЛЕННЯ
Про появу ознак погіршення санітарного стану лісових насаджень

Житомирська область

(Автономна Республіка Крим, область)

ДП "Смільчинське ЛП"

(найменування власника лісів, постійного лісокористувача)

Лісництво Барашівське Урочище _____
Квартал № 52 виділ № 26(1) площа 2,5 гектарів

Таксаційна характеристика насадження

Склад 8С31Д31Бп, вік 81 років, бонітет ІА, середній діаметр 36 сантиметрів, середня висота 28 метрів, повнота 0,6, тип лісу С2ГДС, рельєф рівнинний, експозиція _____, ґрунт дерново-середньо і сильно підзолистий глесвий, підріст 10Дз, підлісок ЛПЦЗ

Лісопатологічна характеристика насадження

Вид пошкодження насадження (лісова пожежа, буревій, сніголам, обледеніння, відмирання та всихання дерев, захаращеність, об'їдання шкідниками хвої/листя, наявність гусені, масовий літ метеликів, опадання хвої/листя, відлущення кори на стовбурах та інші ознаки, не характерні для нормального стану дерев) _____ дерев відмирання та всихання, верхівковий короїд _____

Ступінь пошкодження, ураження: _____ середнє _____ (поодинокі, слабе, середнє, сильне)
Вид розподілу пошкодження дерев: _____ середнє _____ (поодинокі, слабе, середнє, сильне)
Обсяг ушкодженої деревини на 1 гектарі (окомірно) 22 куб. метрів, у тому числі сухостійної 18 куб. метрів

Ознаки погіршення стану лісових насаджень виявив:

м/лісу _____ С.Л. Михайленко
(посада) _____ (ініціали та прізвище)
29 12 2020 року

Лісничий _____ О.О. Голяченко
(лісничий(помічник лісничого) _____ (ініціали та прізвище)
29 12 2020 року

Висновок інженера відділу (сектору) охорони і захисту лісу державного лісогосподарського (лісомисливського) підприємства або представника державного спеціалізованого лісозахисного підприємства щодо необхідності здійснення лісозахисних чи інших заходів з поліпшення санітарного стану лісів за результатами огляду санітарного стану лісової ділянки: _____ потребує СРВ

Інж. ЛІ/З _____ Романчук С.В.
(посада) _____ (ініціали та прізвище)
4 01 2021 року

ПОВІДОМЛЕННЯ

Про появу ознак погіршення санітарного стану лісових насаджень

Житомирська область

(Автономна Республіка Крим, область)

ДП "Смільчинське ЛП"

(найменування власника лісів, постійного лісокористувача)

Лісництво Барапівське Урочище _____
Квартал № 60 виділ № 8 площа 0,3 гектарів

Таксаційна характеристика насадження

Склад 10Сз+Бп, вік 85 років, бонітет 1, середній діаметр 36 сантиметрів, середня висота 26 метрів, повнота 0,5, тип лісу ВЗДСА, рельєф рівнинний, експозиція _____, ґрунт дерново-слабопідзолистий глинисто-піщаний, підріст 10Дз, підлісок РДЖ

Лісопатологічна характеристика насадження

Вид пошкодження насадження (лісова пожежа, буревій, сніголам, обледеніння, відмирання та всихання дерев, захаращеність, об'їдання шкідниками хвої/листя, наявність гусені, масовий літ метеликів, опадання хвої/листя, відлущення кори на стовбурах та інші ознаки, не характерні для нормального стану дерев) _____ дерев відмирання та всихання, верхівковий короїд _____

Ступінь пошкодження, ураження: _____ середнє (поодинокі, слабе, середнє, сильне)
Вид розподілу пошкодження дерев: _____ середнє (поодинокі, слабе, середнє, сильне)
Обсяг ушкодженої деревини на 1 гектарі (окомірно) 27 куб. метрів, у тому числі сухостійної 24 куб. метрів

Ознаки погіршення стану лісових насаджень виявив:

в.о. м/лісу _____ (посада) _____ (підпис) _____ П.М. Денисюк _____
(ініціали та прізвище)
05 01 2021 року

Лісничий _____ (лісничий(помічник лісничого) _____ (підпис) _____ О.О. Голяченко _____
(ініціали та прізвище)

05 01 2021 року

Висновок інженера відділу (сектору) охорони і захисту лісу державного лісогосподарського (лісомисливського) підприємства або представника державного спеціалізованого лісозахисного підприємства щодо необхідності здійснення лісозахисних чи інших заходів з поліпшення санітарного стану лісів за результатами огляду санітарного стану лісової ділянки: потребує СРВ

Інж. Л/З _____ (посада) _____ (підпис) _____ Романчук С.В. _____
(ініціали та прізвище)
4 ст 2021 року

ПОВІДОМЛЕННЯ

Про появу ознак погіршення санітарного стану лісових насаджень

Житомирська область

(Автономна Республіка Крим, область)

ДП "Смільчинське ЛП"

(найменування власника лісів, постійного лісокористувача)

Лісництво Барашівське

Урочище _____

Квартал № 60

виділ № 9

площа 2,6 гектарів

Таксаційна характеристика насадження

Склад 8Сз1Бп1Ос+Дз, вік 86 років, бонітет ІА, середній діаметр 40 сантиметрів, середня висота 30 метрів, повнота 0,5, тип лісу ВЗДС, рельєф рівнинний, експозиція _____, ґрунт дерново-середньо і сильно глісвий, підріст 10Дз, підлісок РДЖ

Лісопатологічна характеристика насадження

Вид пошкодження насадження (лісова пожежа, буревій, сніголам, обледеніння, відмирання та всихання дерев, захаращеність, об'їдання шкідниками хвої/листя, наявність гусені, масовий літ метеликів, опадання хвої/листя, відлущення кори на стовбурах та інші ознаки, не характерні для нормального стану дерев) _____ дерев відмирання та всихання, верхівковий короїд

Ступінь пошкодження, ураження: _____ середнє (поодинокі, слабке, середнє, сильне)

Вид розподілу пошкодження дерев: _____ середнє (поодинокі, слабке, середнє, сильне)

Обсяг ушкодженої деревини на 1 гектарі (окомірно) 115 куб. метрів, у тому числі сухостійної 110 куб. метрів

Ознаки погіршення стану лісових насаджень виявив:

в.о. м/лісу

(посада)

05

01

2021 року

(підпис)

П.М. Денисюк

(ініціали та прізвище)

Лісничий

(лісничий(помічник лісничого))

05

01

2021 року

(підпис)

О.О. Голяченко

(ініціали та прізвище)

Висновок інженера відділу (сектору) охорони і захисту лісу державного лісогосподарського (лісомисливського) підприємства або представника державного спеціалізованого лісозахисного підприємства щодо необхідності здійснення лісозахисних чи інших заходів з поліпшення санітарного стану лісів за результатами огляду санітарного стану лісової ділянки: _____ потребує СРВ

Інж. Л/З

(посада)

05

01

2021 року

(підпис)

Романчук С.В.

(ініціали та прізвище)

ПОВІДОМЛЕННЯ

Про появу ознак погіршення санітарного стану лісових насаджень

Житомирська область

(Автономна Республіка Крим, область)

ДП "Смільчинське ЛГ"

(найменування власника лісів, постійного лісокористувача)

Лісництво Барашівське

Урочище _____

Квартал № 67

виділ № 20(1)

площа 3,5 гектарів

Таксаційна характеристика насаджень

Склад 8Сз2Бп+Дз, вік 81 років, бонітет I, середній діаметр 32 сантиметрів, середня висота 26 метрів, повнота 0,6, тип лісу ВЗДС, рельєф рівнинний, експозиція _____, ґрунт дерново-середньо і сильно підзолистий глеєвий, підріст _____, підлісок _____

Лісопатологічна характеристика насаджень

Вид пошкодження насаджень (лісова пожежа, буревій, сніголам, обледеніння, відмирання та всихання дерев, захаращеність, об'їдання шкідниками хвої/листя, наявність гусені, масовий літ метеликів, опадання хвої/листя, відлущення кори на стовбурах та інші ознаки, не характерні для нормального стану дерев) дерев відмирання та всихання, верхівковий короїд

Ступінь пошкодження, ураження: _____ середнє _____ (поодинокі, слабе, середнє, сильне)

Вид розподілу пошкодження дерев: _____ середнє _____ (поодинокі, слабе, середнє, сильне)

Обсяг ушкодженої деревини на 1 гектарі (окомірно) 53 куб. метрів, у тому числі сухостійної 50 куб. метрів

Ознаки погіршення стану лісових насаджень виявив:

м/лісу

(посада)

06

01

2021 року

(підпис)

О.Б. Суховерховий

(ініціали та прізвище)

Лісничий

(лісничий(помічник лісничого))

06

01

2021 року

(підпис)

О.О. Голяченко

(ініціали та прізвище)

Висновок інженера відділу (сектору) охорони і захисту лісу державного лісгосподарського (лісомисливського) підприємства або представника державного спеціалізованого лісозахисного підприємства щодо необхідності здійснення лісозахисних чи інших заходів з поліпшення санітарного стану лісів за результатами огляду санітарного стану лісової ділянки: потребує СРВ

Інж. Л/З

(посада)

06

01

2021 року

(підпис)

Романчук С.В.

(ініціали та прізвище)

ПОВІДОМЛЕННЯ
Про появу ознак погіршення санітарного стану лісових насаджень

Житомирська область

(Автономна Республіка Крим, область)

ДП "Смільчинське ЛП"

(найменування власника лісів, постійного лісокористувача)

Лісництво Барашівське Урочище _____
Квартал № 80 виділ № 2(1) площа 2,0 гектарів

Таксаційна характеристика насадження

Склад 8Сз1Сб1Бп, вік 71 років, бонітет ІА, середній діаметр 28 сантиметрів, середня висота 26 метрів, повнота 0,7, тип лісу ВЗДС, рельєф рівнинний, експозиція _____, ґрунт дерново-слабопідзолистий глинисто-піщаний, підріст 10Дз, підлісок КУЛ, ГРЗ

Лісопатологічна характеристика насадження

Вид пошкодження насадження (лісова пожежа, буревій, сніголам, обледеніння, відмирання та всихання дерев, захаращеність, об'їдання шкідниками хвої/листя, наявність гусені, масовий літ метеликів, опадання хвої/листя, відлущення кори на стовбурах та інші ознаки, не характерні для нормального стану дерев) дерев відмирання та всихання, верхівковий короїд

Ступінь пошкодження, ураження: _____ середнє _____ (поодинокі, слабе, середнє, сильне)

Вид розподілу пошкодження дерев: _____ середнє _____ (поодинокі, слабе, середнє, сильне)

Обсяг ушкодженої деревини на 1 гектарі (окомірно) 21 куб. метрів, у тому числі сухостійної 16 куб. метрів

Ознаки погіршення стану лісових насаджень виявив:

м/лісу _____ О.А. Голяченко
(посада) _____ (підпис) _____
06 01 2021 року (ініціали та прізвище)

Лісничий _____ О.О. Голяченко
(лісничий(помічник лісничого)) _____ (підпис) _____
06 01 2021 року (ініціали та прізвище)

Висновок інженера відділу (сектору) охорони і захисту лісу державного лісогосподарського (лісомисливського) підприємства або представника державного спеціалізованого лісозахисного підприємства щодо необхідності здійснення лісозахисних чи інших заходів з поліпшення санітарного стану лісів за результатами огляду санітарного стану лісової ділянки: потребує СРВ

Інж. Л/З _____ Романчук С.В.
(посада) _____ (підпис) _____
6 01 2021 року (ініціали та прізвище)

ПОВІДОМЛЕННЯ

Про появу ознак погіршення санітарного стану лісових насаджень

Житомирська область

(Автономна Республіка Крим, область)

ДП "Ємільчинське ЛГ"

(найменування власника лісів, постійного лісокористувача)

Лісництво Барашівське Урочище _____
Квартал № 80 виділ № 2(2) площа 3,0 гектарів

Таксаційна характеристика насадження

Склад 8С31С61Бп, вік 71 років, бонітет ІА, середній діаметр 28 сантиметрів, середня висота 26 метрів, повнота 0,7, тип лісу ВЗДС, рельєф рівнинний, експозиція _____, ґрунт дерново-слабопідзолистий глинисто-піщаний, підріст 10Дз, підлісок КУЛ, ГРЗ

Лісопатологічна характеристика насадження

Вид пошкодження насадження (лісова пожежа, буревій, сніголам, обледеніння, відмирання та всихання дерев, захаращеність, об'їдання шкідниками хвої/листя, наявність гусені, масовий літ метеликів, опадання хвої/листя, відлущення кори на стовбурах та інші ознаки, не характерні для нормального стану дерев) дерев відмирання та всихання, верхівковий короїд

Ступінь пошкодження, ураження: _____ середнє _____ (поодинокі, слабе, середнє, сильне)

Вид розподілу пошкодження дерев: _____ середнє _____ (поодинокі, слабе, середнє, сильне)

Обсяг ушкодженої деревини на 1 гектарі (окомірно) 10 куб. метрів, у тому числі сухостійної 7 куб. метрів

Ознаки погіршення стану лісових насаджень виявив:

м/лісу _____ (посада) _____ (підпис) _____
06 01 2021 року _____
(ініціали та прізвище)

Лісничий _____ (лісничий(помічник лісничого)) _____ (підпис) _____
06 01 2021 року _____
(ініціали та прізвище)

Висновок інженера відділу (сектору) охорони і захисту лісу державного лісгосподарського (лісомисливського) підприємства або представника державного спеціалізованого лісозахисного підприємства щодо необхідності здійснення лісозахисних чи інших заходів з поліпшення санітарного стану лісів за результатами огляду санітарного стану лісової ділянки: потребує СРВ

Інж. Л/З _____ (посада) _____ (підпис) _____
6 01 2021 року _____
(ініціали та прізвище)

ПОВІДОМЛЕННЯ

Про появу ознак погіршення санітарного стану лісових насаджень

Житомирська область

(Автономна Республіка Крим, область)

ДП "Смільчинське ЛП"

(найменування власника лісів, постійного лісокористувача)

Лісництво Барашівське Урочище _____
Квартал № 80 виділ № 2(3) площа 3,0 гектарів

Таксаційна характеристика насадження

Склад 8Сз1Сб1Бп, вік 71 років, бонітет ІА, середній діаметр 28 сантиметрів, середня висота 26 метрів, повнота 0,7, тип лісу ВЗДС, рельєф рівнинний, експозиція _____, ґрунт дерново-слабопідзолистий глинисто-піщаний, підріст 10Дз, підлісок КУЛ, ГРЗ

Лісопатологічна характеристика насадження

Вид пошкодження насадження (лісова пожежа, буревій, сніголам, обледеніння, відмирання та всихання дерев, захаращеність, об'їдання шкідниками хвої/листя, наявність гусені, масовий літ метеликів, опадання хвої/листя, відлущення кори на стовбурах та інші ознаки, не характерні для нормального стану дерев) дерев відмирання та всихання, верхівковий короїд

Ступінь пошкодження, ураження: _____ середнє _____ (поодиноке, слабе, середнє, сильне)

Вид розподілу пошкодження дерев: _____ середнє _____ (поодиноке, слабе, середнє, сильне)

Обсяг ушкодженої деревини на 1 гектарі (окомірно) 12 куб. метрів, у тому числі сухостійної 9 куб. метрів

Ознаки погіршення стану лісових насаджень виявив:

м/лісу _____ О.А. Голяченко
(посада) _____ (підпис) _____
(ініціали та прізвище)

06 01 2021 року

Лісничий _____ О.О. Голяченко
(лісничий(помічник лісничого)) _____ (підпис) _____
(ініціали та прізвище)

06 01 2021 року

Висновок інженера відділу (сектору) охорони і захисту лісу державного лісогосподарського (лісомисливського) підприємства або представника державного спеціалізованого лісозахисного підприємства щодо необхідності здійснення лісозахисних чи інших заходів з поліпшення санітарного стану лісів за результатами огляду санітарного стану лісової ділянки: потребує СРВ

Інж. Л/З _____ Романчук С.В.
(посада) _____ (підпис) _____
(ініціали та прізвище)

6 с1 2021 року

ПОВІДОМЛЕННЯ

Про появу ознак погіршення санітарного стану лісових насаджень

Житомирська область

(Автономна Республіка Крим, область)

ДП "Смільчинське ЛГ"

(найменування власника лісів, постійного лісокористувача)

Лісництво Барашівське Урочище _____
Квартал № 84 виділ № 7 площа 3,2 гектарів

Таксаційна характеристика насадження

Склад 7СзЗБп, вік 85 років, бонітет 1, середній діаметр 30 сантиметрів, середня висота 26 метрів, повнота 0,6, тип лісу В4ДС, рельєф рівнинний, експозиція _____, ґрунт дерново-слабопідзолистий глинисто-піщаний, підріст _____, підлісок КУЛ

Лісопатологічна характеристика насадження

Вид пошкодження насадження (лісова пожежа, буревій, сніголам, обледеніння, відмирання та всихання дерев, захаращеність, об'їдання шкідниками хвої/листя, наявність гусені, масовий літ метеликів, опадання хвої/листя, відлущення кори на стовбурах та інші ознаки, не характерні для нормального стану дерев) _____ дерев відмирання та всихання, верхівковий короїд _____

Ступінь пошкодження, ураження: _____ середнє _____ (поодинокі, слабе, середнє, сильне)

Вид розподілу пошкодження дерев: _____ середнє _____ (поодинокі, слабе, середнє, сильне)

Обсяг ушкодженої деревини на 1 гектарі (окомірно) 15 куб. метрів, у тому числі сухостійної 12 куб. метрів

Ознаки погіршення стану лісових насаджень виявив:

м/лісу _____ (посада) _____ (підпис) _____ В.О. Дем'янчук _____ (ініціали та прізвище)
04 01 2021 року

Лісничий _____ (лісничий (помічник лісничого)) _____ (підпис) _____ О.О. Голяченко _____ (ініціали та прізвище)

04 01 2021 року

Висновок інженера відділу (сектору) охорони і захисту лісу державного лісогосподарського (лісомисливського) підприємства або представника державного спеціалізованого лісозахисного підприємства щодо необхідності здійснення лісозахисних чи інших заходів з поліпшення санітарного стану лісів за результатами огляду санітарного стану лісової ділянки: _____ потребує СРВ

Інж. Л/З _____ (посада) _____ (підпис) _____ Романчук С.В. _____ (ініціали та прізвище)
6 01 2021 року

ПОВІДОМЛЕННЯ

Про появу ознак погіршення санітарного стану лісових насаджень

Житомирська область

(Автономна Республіка Крим, область)

ДП "Ємільчинське ЛП"

(найменування власника лісів, постійного лісокористувача)

Лісництво Барашівське

Урочище _____

Квартал № 7

виділ № 27

площа 5,9 гектарів

Таксаційна характеристика насаджень

Склад 8С31Дз1Бп, вік 80 років, бонітет I, середній діаметр 32 сантиметрів, середня висота 27 метрів, повнота 0,6, тип лісу ВЗДС, рельєф рівнинний, експозиція _____, ґрунт дерново-середньо і сильно підзолистий глєсовий, підріст 10Дз, підлісок КУЛ, ЛЦЗ

Лісопатологічна характеристика насаджень

Вид пошкодження насаджень (лісова пожежа, буревій, сніголам, обледеніння, відмирання та всихання дерев, захаращеність, об'їдання шкідниками хвої/листя, наявність гусені, масовий літ метеликів, опадання хвої/листя, відлущення кори на стовбурах та інші ознаки, не характерні для нормального стану дерев) дерев відмирання та всихання, верхівковий короїд

Ступінь пошкодження, ураження: _____ середнє _____ (поодинокі, слабе, середнє, сильне)

Вид розподілу пошкодження дерев: _____ середнє _____ (поодинокі, слабе, середнє, сильне)

Обсяг ушкодженої деревини на 1 гектарі (окомірно) 5 куб. метрів, у тому числі сухостійної 4 куб. метрів

Ознаки погіршення стану лісових насаджень виявив:

м/лісу

(посада)

04

03

2021 року

(підпис)

Ю.А. Зінченко

(ініціали та прізвище)

Лісничий

(лісничий(помічник лісничого))

04

03

2021 року

(підпис)

О.О. Голяченко

(ініціали та прізвище)

Висновок інженера відділу (сектору) охорони і захисту лісу державного лісогосподарського (лісомисливського) підприємства або представника державного спеціалізованого лісозахисного підприємства щодо необхідності здійснення лісозахисних чи інших заходів з поліпшення санітарного стану лісів за результатами огляду санітарного стану лісової ділянки: потребує СРВ

Інж. Л/З

(посада)

9

03

2021 року

(підпис)

Романчук С.В.

(ініціали та прізвище)

ПОВІДОМЛЕННЯ
Про появу ознак погіршення санітарного стану лісових насаджень

Житомирська область

(Автономна Республіка Крим, область)

ДП "Смільчинське ЛГ"

(найменування власника лісів, постійного лісокористувача)

Лісництво Барашівське Урочище _____
Квартал № 34 виділ № 3 площа 2,8 гектарів

Таксаційна характеристика насадження

Склад 8Сз1Дз1Бп, вік 81 років, бонітет ІА, середній діаметр 36 сантиметрів, середня висота 30 метрів, повнота 0,6, тип лісу С2ГДС, рельєф рівнинний, експозиція _____, ґрунт дерново-середньо і сильно підзолистий глєсовий, підріст 10Дз, підлісок КУЛ

Лісопатологічна характеристика насадження

Вид пошкодження насадження (лісова пожежа, буревій, сніголам, обледеніння, відмирання та всихання дерев, захаращеність, об'їдання шкідниками хвої/листя, наявність гусені, масовий літ метеликів, опадання хвої/листя, відлущення кори на стовбурах та інші ознаки, не характерні для нормального стану дерев) дерев відмирання та всихання, верхівковий короїд

Ступінь пошкодження, ураження: _____ середнє _____ (поодинокі, слабе, середнє, сильне)

Вид розподілу пошкодження дерев: _____ середнє _____ (поодинокі, слабе, середнє, сильне)

Обсяг ушкодженої деревини на 1 гектарі (окомірно) 15 куб. метрів, у тому числі сухостійної 12 куб. метрів

Ознаки погіршення стану лісових насаджень виявив:

м/лісу _____ (посада) _____ (підпис) Д.М. Яцук _____ (ініціали та прізвище)
05 03 2021 року

Лісничий _____ (лісничий(помічник лісничого)) _____ (підпис) О.О. Голяченко _____ (ініціали та прізвище)
05 03 2021 року

Висновок інженера відділу (сектору) охорони і захисту лісу державного лісогосподарського (лісомисливського) підприємства або представника державного спеціалізованого лісозахисного підприємства щодо необхідності здійснення лісозахисних чи інших заходів з поліпшення санітарного стану лісів за результатами огляду санітарного стану лісової ділянки: потребує СРВ

Інж. Л/З _____ (посада) _____ (підпис) Романчук С.В. _____ (ініціали та прізвище)
9 03 2021 року

ПОВІДОМЛЕННЯ
Про появу ознак погіршення санітарного стану лісових насаджень

Житомирська область

(Автономна Республіка Крим, область)

ДП "Смільчинське ЛП"

(найменування власника лісів, постійного лісокористувача)

Лісництво Барашівське Урочище _____
Квартал № 34 виділ № 6 площа 2,0 гектарів

Таксаційна характеристика насадження

Склад 10Сз+Бп, вік 66 років, бонітет I, середній діаметр 28 сантиметрів, середня висота 24 метрів, повнота 0,6, тип лісу ВЗДС, рельєф рівнинний, експозиція _____, ґрунт дерново-середньо і сильно глеєвий, підріст 10Дз, підлісок КУЛ, ГРЗ, РДЖ

Лісопатологічна характеристика насадження

Вид пошкодження насадження (лісова пожежа, буревій, сніголам, обледеніння, відмирання та всихання дерев, захаращеність, об'їдання шкідниками хвої/листя, наявність гусені, масовий літ метеликів, опадання хвої/листя, відлущення кори на стовбурах та інші ознаки, не характерні для нормального стану дерев) дерев відмирання та всихання, верхівковий короїд

Ступінь пошкодження, ураження: _____ середнє _____ (поодинокі, слабе, середнє, сильне)

Вид розподілу пошкодження дерев: _____ середнє _____ (поодинокі, слабе, середнє, сильне)

Обсяг ушкодженої деревини на 1 гектарі (окомірно) 20 куб. метрів, у тому числі сухостійної 16 куб. метрів

Ознаки погіршення стану лісових насаджень виявив:

м/лісу _____ Д.М. Яцук
(посада) _____ (підпис) _____
05 03 2021 року (ініціали та прізвище)

Лісничий _____ О.О. Голяченко
(лісничий(помічник лісничого) _____ (підпис) _____
05 03 2021 року (ініціали та прізвище)

Висновок інженера відділу (сектору) охорони і захисту лісу державного лісогосподарського (лісомисливського) підприємства або представника державного спеціалізованого лісозахисного підприємства щодо необхідності здійснення лісозахисних чи інших заходів з поліпшення санітарного стану лісів за результатами огляду санітарного стану лісової ділянки: потребує СРВ

Інж. Л/З _____ Романчук С.В.
(посада) _____ (підпис) _____
9 03 2021 року (ініціали та прізвище)

ПОВІДОМЛЕННЯ
Про появу ознак погіршення санітарного стану лісових насаджень

Житомирська область

(Автономна Республіка Крим, область)

ДП "Ємільчинське ЛГ"

(найменування власника лісів, постійного лісокористувача)

Лісництво Барашівське

Урочище _____

Квартал № 71

виділ № 23

площа 4,1 гектарів

Таксаційна характеристика насадження

Склад 7С31Бп1Ос1Дз, вік 81 років, бонітет ІА, середній діаметр 36 сантиметрів, середня висота 29 метрів, повнота 0,7, тип лісу ВЗДС, рельєф рівнинний, експозиція _____, ґрунт дерново-середньо і сильно глеєвий, підріст 10Дз, підлісок КУЛ.

Лісопатологічна характеристика насадження

Вид пошкодження насадження (лісова пожежа, буревій, сніголам, обледеніння, відмирання та всихання дерев, захаращеність, об'їдання шкідниками хвої/листя, наявність гусені, масовий літ метеликів, опадання хвої/листя, відлущення кори на стовбурах та інші ознаки, не характерні для нормального стану дерев) дерев відмирання та всихання, верхівковий короїд

Ступінь пошкодження, ураження: _____ середнє _____ (поодинокі, слабке, середнє, сильне)

Вид розподілу пошкодження дерев: _____ середнє _____ (поодинокі, слабке, середнє, сильне)

Обсяг ушкодженої деревини на 1 гектарі (окоірно) 10 куб. метрів, у тому числі сухостійної 9 куб. метрів

Ознаки погіршення стану лісових насаджень виявив:

м/лісу

(посада)

03

03

2021 року

(підпис)

В.О. Демянчук

(ініціали та прізвище)

Лісничий

(лісничий(помічник лісничого))

03

03

2021 року

(підпис)

О.О. Голяченко

(ініціали та прізвище)

Висновок інженера відділу (сектору) охорони і захисту лісу державного лісогосподарського (лісомисливського) підприємства або представника державного спеціалізованого лісозахисного підприємства щодо необхідності здійснення лісозахисних чи інших заходів з поліпшення санітарного стану лісів за результатами огляду санітарного стану лісової ділянки: потребує СРВ

Інж. Л/З

(посада)

9

03

2021 року

(підпис)

Романчук С.В.

(ініціали та прізвище)

ПОВІДОМЛЕННЯ

Про появу ознак погіршення санітарного стану лісових насаджень

Житомирська область

(Автономна Республіка Крим, область)

ДП "Смільчинське ЛГ"

(найменування власника лісів, постійного лісокористувача)

Лісництво Барашівське

Урочище _____

Квартал № 83

виділ № 6

площа 3,0 гектарів

Таксаційна характеристика насадження

Склад 9Сз1Бп+Влч, вік 81 років, бонітет ІА, середній діаметр 32 сантиметрів, середня висота 28 метрів, повнота 0,6, тип лісу ВЗДС, рельєф рівнинний, експозиція _____, ґрунт дерново-слабопідзолистий глинисто-піщаний, підріст 10Дз, підлісок КУЛ, ГРЗ

Лісопатологічна характеристика насадження

Вид пошкодження насадження (лісова пожежа, буревій, сніголам, обледеніння, відмирання та всихання дерев, захаращеність, об'їдання шкідниками хвої/листя, наявність гусені, масовий літ метеликів, опадання хвої/листя, відлущення кори на стовбурах та інші ознаки, не характерні для нормального стану дерев) дерев відмирання та всихання, верхівковий короїд

Ступінь пошкодження, ураження: _____ середнє _____ (поодинокі, слабе, середнє, сильне)

Вид розподілу пошкодження дерев: _____ середнє _____ (поодинокі, слабе, середнє, сильне)

Обсяг ушкодженої деревини на 1 гектарі (окомірно) 25 куб. метрів, у тому числі сухостійної 22 куб. метрів

Ознаки погіршення стану лісових насаджень виявив:

м/лісу _____

(посада) _____

03

03

2021 року

(підпис) _____

В.О. Демянчук

(ініціали та прізвище)

Лісничий _____

(лісничий(помічник лісничого) _____

03

03

2021 року

(підпис) _____

О.О. Голяченко

(ініціали та прізвище)

Висновок інженера відділу (сектору) охорони і захисту лісу державного лісгосподарського (лісомисливського) підприємства або представника державного спеціалізованого лісозахисного підприємства щодо необхідності здійснення лісозахисних чи інших заходів з поліпшення санітарного стану лісів за результатами огляду санітарного стану лісової ділянки: потребує СРВ

Інж. Л/З _____

(посада) _____

9

03

2021 року

(підпис) _____

Романчук С.В.

(ініціали та прізвище)

ПОВІДОМЛЕННЯ
Про появу ознак погіршення санітарного стану лісових насаджень

Житомирська область

(Автономна Республіка Крим, область)

ДП "Смільчинське ЛГ"

(найменування власника лісів, постійного лісокористувача)

Лісництво Барапівське

Урочище _____

Квартал № 1

виділ № 30

площа 1,0 гектарів

Таксаційна характеристика насадження

Склад 9Влч1Бп, вік 80 років, бонітет I, середній діаметр 32 сантиметрів, середня висота 26 метрів, повнота 0,5, тип лісу С4ВЛЧ, рельєф рівнинний, експозиція _____, ґрунт дерново-середньо і сильно підзолистий глєсовий, підріст _____, підлісок КУЛ, ВРПТ

Лісопатологічна характеристика насадження

Вид пошкодження насадження (лісова пожежа, буревій, сніголам, обледеніння, відмирання та всихання дерев, захаращеність, об'їдання шкідниками хвої/листя, наявність гусені, масовий літ метеликів, опадання хвої/листя, відлущення кори на стовбурах та інші ознаки, не характерні для нормального стану дерев) _____ дерев відмирання та всихання, трутовик справжній

Ступінь пошкодження, ураження: _____ слабе _____ (поодинокі, слабе, середнє, сильне)

Вид розподілу пошкодження дерев: _____ поодинокі _____ (поодинокі, слабе, середнє, сильне)

Обсяг ушкодженої деревини на 1 гектарі (окомірно) 15 куб. метрів, у тому числі сухостійної 15 куб. метрів

Ознаки погіршення стану лісових насаджень виявив:

м/лісу
(посада)

05

05

2021 року

(підпис)

Ю.А. Зінченко

(ініціали та прізвище)

Лісничий

(лісничий(помічник лісничого))

05

05

2021 року

(підпис)

О.О. Голяченко

(ініціали та прізвище)

Висновок інженера відділу (сектору) охорони і захисту лісу державного лісогосподарського (лісомисливського) підприємства або представника державного спеціалізованого лісозахисного підприємства щодо необхідності здійснення лісозахисних чи інших заходів з поліпшення санітарного стану лісів за результатами огляду санітарного стану лісової ділянки: потребує СРВ

Інж. Л/З

(посада)

07

05

2021 року

(підпис)

Романчук С.В.

(ініціали та прізвище)

ПОВІДОМЛЕННЯ

Про появу ознак погіршення санітарного стану лісових насаджень

Житомирська область

(Автономна Республіка Крим. область)

ДП "Ємільчинське ЛГ"

(найменування власника лісів, постійного лісокористувача)

Лісництво Барашівське

Урочище _____

Квартал № 1

виділ № 31

площа 0,8 гектарів

Таксаційна характеристика насадження

Склад 9Влч1Бп, вік 85 років, бонітет I, середній діаметр 32 сантиметрів, середня висота 27 метрів, повнота 0,6, тип лісу СЗГДС, рельєф рівнинний, експозиція _____, ґрунт дерново-середньо і сильно підзолистий глієвий, підріст _____, підлісок КУЛ, ЛШЗ

Лісопатологічна характеристика насадження

Вид пошкодження насадження (лісова пожежа, буревій, сніголам, обледеніння, відмирання та всихання дерев, захаращеність, об'їдання шкідниками хвої/листя, наявність гусені, масовий літ метеликів, опадання хвої/листя, відлущення кори на стовбурах та інші ознаки, не характерні для нормального стану дерев) _____ дерев відмирання та всихання, трутовик справжній _____

Ступінь пошкодження, ураження: _____ слабе _____ (поодинокі, слабе, середнє, сильне)

Вид розподілу пошкодження дерев: _____ поодинокі _____ (поодинокі, слабе, середнє, сильне)

Обсяг ушкодженої деревини на 1 гектарі (окомірно) 12 куб. метрів, у тому числі сухостійної 10 куб. метрів

Ознаки погіршення стану лісових насаджень виявив:

м/лісу

(посада)

05

05

2021 року

З.Р.
(підпис)

Ю.А. Зінченко

(ініціали та прізвище)

Лісничий

(лісничий(помічник лісничого))

05

05

2021 року

Г.О.О.
(підпис)

О.О. Голяченко

(ініціали та прізвище)

Висновок інженера відділу (сектору) охорони і захисту лісу державного лісогосподарського (лісомисливського) підприємства або представника державного спеціалізованого лісозахисного підприємства щодо необхідності здійснення лісозахисних чи інших заходів з поліпшення санітарного стану лісів за результатами огляду санітарного стану лісової ділянки: потребує СРВ

Інж. Л/З

(посада)

05

05

2021 року

Р.О.О.
(підпис)

Романчук С.В.

(ініціали та прізвище)

ПОВІДОМЛЕННЯ
Про появу ознак погіршення санітарного стану лісових насаджень
Житомирська область

(Автономна Республіка Крим, область)

ДП "Смільчинське ЛП"

(найменування власника лісів, постійного лісокористувача)

Лісництво Барашівське Урочище _____
Квартал № 2 виділ № 1(1) площа 2,0 гектарів

Таксаційна характеристика насадження

Склад 8Дз2Яз, вік 71 років, бонітет ІА, середній діаметр 28 сантиметрів, середня висота 26 метрів, повнота 0,5, тип лісу СЗГД, рельєф рівнинний, експозиція _____, ґрунт дерново-середньо і сильно глесвий, підріст 10Яз, підлісок КУЛ, ЛЩЗ

Лісопатологічна характеристика насадження

Вид пошкодження насадження (лісова пожежа, буревій, сніголам, обледеніння, відмирання та всихання дерев, захаращеність, об'їдання шкідниками хвої/листя, наявність гусені, масовий літ метеликів, опадання хвої/листя, відлущення кори на стовбурах та інші ознаки, не характерні для нормального стану дерев) дерев відмирання та всихання, трутовики, стовбурові гнилі

Ступінь пошкодження, ураження: слабке (поодинокі, слабе, середнє, сильне)

Вид розподілу пошкодження дерев: поодинокі (поодинокі, слабе, середнє, сильне)

Обсяг ушкодженої деревини на 1 гектарі (окомірно) 10 куб. метрів, у тому числі сухостійної 9 куб. метрів

Ознаки погіршення стану лісових насаджень виявив:

м/лісу ЗІФ Ю.А. Зінченко
(посада) (підпис) (ініціали та прізвище)
05 05 2021 року

Лісничий О.О. Голяченко
(лісничий(помічник лісничого) (підпис) (ініціали та прізвище)

05 05 2021 року

Висновок інженера відділу (сектору) охорони і захисту лісу державного лісогосподарського (лісомисливського) підприємства або представника державного спеціалізованого лісозахисного підприємства щодо необхідності здійснення лісозахисних чи інших заходів з поліпшення санітарного стану лісів за результатами огляду санітарного стану лісової ділянки: потребує СРВ

Інж. Л/З Романчук С.В.
(посада) (підпис) (ініціали та прізвище)
07 05 2021 року

ПОВІДОМЛЕННЯ

Про появу ознак погіршення санітарного стану лісових насаджень

Житомирська область

(Автономна Республіка Крим, область)

ДП "Ємільчинське ЛГ"

(найменування власника лісів, постійного лісокористувача)

Лісництво Барашівське

Урочище _____

Квартал № 3

виділ № 4

площа 0,9 гектарів

Таксаційна характеристика насадження

Склад 4Влч2Бп2Ос1Гз1Яз, вік 85 років, бонітет II, середній діаметр 28 сантиметрів, середня висота 25 метрів, повнота 0,6, тип лісу ВЗДС, рельєф рівнинний, експозиція _____, ґрунт дерново-середньо і сильно глеєвий, підріст _____, підлісок КУЛ, ГРЗ

Лісопатологічна характеристика насадження

Вид пошкодження насадження (лісова пожежа, буревій, сніголам, обледеніння, відмирання та всихання дерев, захаращеність, об'їдання шкідниками хвої/листя, наявність гусені, масовий літ метеликів, опадання хвої/листя, відлущення кори на стовбурах та інші ознаки, не характерні для нормального стану дерев) _____ дерев відмирання та всихання, трутовики _____

Ступінь пошкодження, ураження: _____ слабе _____ (поодинокі, слабе, середнє, сильне)

Вид розподілу пошкодження дерев: _____ поодинокі _____ (поодинокі, слабе, середнє, сильне)

Обсяг ушкодженої деревини на 1 гектарі (окомірно) 14 куб. метрів, у тому числі сухостійної 10 куб. метрів

Ознаки погіршення стану лісових насаджень виявив:

м/лісу _____

(посада)

05

05

2021 року

(підпис)

Ю.А. Зінченко

(ініціали та прізвище)

Лісничий _____

(лісничий(помічник лісничого))

05

05

2021 року

(підпис)

О.О. Голяченко

(ініціали та прізвище)

Висновок інженера відділу (сектору) охорони і захисту лісу державного лісогосподарського (лісомисливського) підприємства або представника державного спеціалізованого лісозахисного підприємства щодо необхідності здійснення лісозахисних чи інших заходів з поліпшення санітарного стану лісів за результатами огляду санітарного стану лісової ділянки: _____ потребує СРВ

Інж. Л/З _____

(посада)

07

05

2021 року

(підпис)

Романчук С.В.

(ініціали та прізвище)

ПОВІДОМЛЕННЯ
Про появу ознак погіршення санітарного стану лісових насаджень

Житомирська область

(Автономна Республіка Крим, область)

ДП "Смільчинське ЛП"

(найменування власника лісів, постійного лісокористувача)

Лісництво Барашівське

Урочище _____

Квартал № 3

виділ № 7

площа 1,8 гектарів

Таксаційна характеристика насаджень

Склад 3Дз(71)ЗЯз(71)1Дз(90)1Бп1Влч1Яс(90)+Ос, вік 71 років, бонітет 1А, середній діаметр 28 сантиметрів, середня висота 26 метрів, повнота 0,6, тип лісу СЗГД, рельєф рівнинний, експозиція _____, ґрунт дерново-слабопідзолистий глинисто-піщаний, підріст 10Яз, підлісок КУЛ, ЛПЦЗ

Лісопатологічна характеристика насаджень

Вид пошкодження насаджень (лісова пожежа, буревій, сніголам, обледеніння, відмирання та всихання дерев, захаращеність, об'їдання шкідниками хвої/листя, наявність гусені, масовий літ метеликів, опадання хвої/листя, відлущення кори на стовбурах та інші ознаки, не характерні для нормального стану дерев) дерев відмирання та всихання, трутовики

Ступінь пошкодження, ураження: _____ слабе _____ (поодинокі, слабе, середнє, сильне)

Вид розподілу пошкодження дерев: _____ поодинокі _____ (поодинокі, слабе, середнє, сильне)

Обсяг ушкодженої деревини на 1 гектарі (окомірно) 10 куб. метрів, у тому числі сухостійної 9 куб. метрів

Ознаки погіршення стану лісових насаджень виявив:

м/лісу
(посада)

З.Ф.
(підпис)

Ю.А.Зінченко
(ініціали та прізвище)

05 05 2021 року

Лісничий
(лісничий(помічник лісничого))

Г.О.О.
(підпис)

О.О.Голяченко
(ініціали та прізвище)

05 05 2021 року

Висновок інженера відділу (сектору) охорони і захисту лісу державного лісогосподарського (лісомисливського) підприємства або представника державного спеціалізованого лісозахисного підприємства щодо необхідності здійснення лісозахисних чи інших заходів з поліпшення санітарного стану лісів за результатами огляду санітарного стану лісової ділянки: потребує СРВ

Інж. Л/З
(посада)

Р.В.
(підпис)

Романчук С.В.
(ініціали та прізвище)

07 05 2021 року

ПОВІДОМЛЕННЯ

Про появу ознак погіршення санітарного стану лісових насаджень

Житомирська область

(Автономна Республіка Крим, область)

ДП "Смільчинське ЛГ"

(найменування власника лісів, постійного лісокористувача)

Лісництво Барацівське Урочище _____
Квартал № 5 виділ № 4(1) площа 5,0 гектарів

Таксаційна характеристика насадження

Склад 3Влч3Бп2Яз1Ос1Гз, вік 70 років, бонітет II, середній діаметр 28 сантиметрів, середня висота 24 метрів, повнота 0,5, тип лісу СЗГД, рельєф рівнинний, експозиція _____, ґрунт дерново-середньо і сильно підзолистий глеєвий, підріст _____, підлісок ЛПЦЗ, КУЛ

Лісопатологічна характеристика насадження

Вид пошкодження насадження (лісова пожежа, буревій, сніголам, обледеніння, відмирання та всихання дерев, захаращеність, об'їдання шкідниками хвої/листя, наявність гусені, масовий літ метеликів, опадання хвої/листя, відлущення кори на стовбурах та інші ознаки, не характерні для нормального стану дерев) _____ дерев відмирання та всихання, трутовики _____

Ступінь пошкодження, ураження: _____ слабе _____ (поодинокі, слабе, середнє, сильне)

Вид розподілу пошкодження дерев: _____ поодинокі _____ (поодинокі, слабе, середнє, сильне)

Обсяг ушкодженої деревини на 1 гектарі (окомірно) 10 куб. метрів, у тому числі сухостійної 8 куб. метрів

Ознаки погіршення стану лісових насаджень виявив:

м/лісу _____ Ю.А. Зінченко
(посада) _____ (підпис) _____
05 05 2021 року (ініціали та прізвище)

Лісничий _____ О.О. Голяченко
(лісничий(помічник лісничого)) _____ (підпис) _____
05 05 2021 року (ініціали та прізвище)

Висновок інженера відділу (сектору) охорони і захисту лісу державного лісогосподарського (лісомисливського) підприємства або представника державного спеціалізованого лісозахисного підприємства щодо необхідності здійснення лісозахисних чи інших заходів з поліпшення санітарного стану лісів за результатами огляду санітарного стану лісової ділянки: потребує СРВ

Інж. Л/З _____ Романчук С.В.
(посада) _____ (підпис) _____
07 05 2021 року (ініціали та прізвище)

ПОВІДОМЛЕННЯ
Про появу ознак погіршення санітарного стану лісових насаджень
Житомирська область

(Автономна Республіка Крим, область)

ДП "Смільчинське ЛП"

(найменування власника лісів, постійного лісокористувача)

Лісництво Барашівське Урочище _____
Квартал № 6 виділ № 6 площа 1,7 гектарів

Таксаційна характеристика насадження

Склад 10Бп+Дз+Сз, вік 75 років, бонітет II, середній діаметр 28 сантиметрів, середня висота 25 метрів, повнота 0,6, тип лісу ВЗДС, рельєф рівнинний, експозиція _____, ґрунт дерново-середньо і сильно підзолистий глесвий, підріст _____, підлісок КУЛ, ГРЗ

Лісопатологічна характеристика насадження

Вид пошкодження насадження (лісова пожежа, буревій, сніголам, обледеніння, відмирання та всихання дерев, захаращеність, об'їдання шкідниками хвої/листя, наявність гусені, масовий літ метеликів, опадання хвої/листя, відлущення кори на стовбурах та інші ознаки, не характерні для нормального стану дерев) _____ дерев відмирання та всихання, трутовик справжній _____

Ступінь пошкодження, ураження: _____ слабе _____ (поодинокі, слабе, середнє, сильне)

Вид розподілу пошкодження дерев: _____ поодинокі _____ (поодинокі, слабе, середнє, сильне)

Обсяг ушкодженої деревини на 1 гектарі (окомірно) 13 куб. метрів, у тому числі сухостійної 11 куб. метрів

Ознаки погіршення стану лісових насаджень виявив:

м/лісу _____ (посада) _____ (підпис) _____
05 05 2021 року Ю.А. Зінченко
(ініціали та прізвище)

Лісничий _____ (лісничий(помічник лісничого)) _____ (підпис) _____
05 05 2021 року О.О. Голяченко
(ініціали та прізвище)

Висновок інженера відділу (сектору) охорони і захисту лісу державного лісогосподарського (лісомисливського) підприємства або представника державного спеціалізованого лісозахисного підприємства щодо необхідності здійснення лісозахисних чи інших заходів з поліпшення санітарного стану лісів за результатами огляду санітарного стану лісової ділянки: потребує СРВ

Інж. Л/З _____ (посада) _____ (підпис) _____
07 05 2021 року Романчук С.В.
(ініціали та прізвище)

ПОВІДОМЛЕННЯ
Про появу ознак погіршення санітарного стану лісових насаджень

Житомирська область

(Автономна Республіка Крим, область)

ДП "Смільчинське ЛП"

(найменування власника лісів, постійного лісокористувача)

Лісництво Барашівське

Урочище _____

Квартал № 12

виділ № 15

площа 0,6 гектарів

Таксаційна характеристика насадження

Склад 5Сз4Дз1Бп+Ос+Влч, вік 75 років, бонітет I, середній діаметр 36 сантиметрів, середня висота 25 метрів, повнота 0,5, тип лісу СЗГДС, рельєф рівнинний, експозиція _____, ґрунт дерново-середньо і сильно підзолистий глесвий, підріст _____, підлісок _____

Лісопатологічна характеристика насадження

Вид пошкодження насадження (лісова пожежа, буревій, сніголам, обледеніння, відмирання та всихання дерев, захаращеність, об'їдання шкідниками хвої/листя, наявність гусені, масовий літ метеликів, опадання хвої/листя, відлущення кори на стовбурах та інші ознаки, не характерні для нормального стану дерев) _____ дерев відмирання та всихання, верхівковий короїд _____

Ступінь пошкодження, ураження: _____ середнє (поодинокі, слабке, середнє, сильне)

Вид розподілу пошкодження дерев: _____ групове (поодинокі, слабке, середнє, сильне)

Обсяг ушкодженої деревини на 1 гектарі (окомірно) 20 куб. метрів, у тому числі сухостійної 18 куб. метрів

Ознаки погіршення стану лісових насаджень виявив:

м/лісу _____

(посада)

06

05

2021 року

(підпис) _____

М.С. Ковальчук

(ініціали та прізвище)

Лісничий _____

(лісничий(помічник лісничого))

06

05

2021 року

(підпис) _____

О.О. Голяченко

(ініціали та прізвище)

Висновок інженера відділу (сектору) охорони і захисту лісу державного лісогосподарського (лісомисливського) підприємства або представника державного спеціалізованого лісозахисного підприємства щодо необхідності здійснення лісозахисних чи інших заходів з поліпшення санітарного стану лісів за результатами огляду санітарного стану лісової ділянки: потребує СРВ

Інж. Л/З _____

(посада)

07

05

2021 року

(підпис) _____

Романчук С.В.

(ініціали та прізвище)

ПОВІДОМЛЕННЯ

Про появу ознак погіршення санітарного стану лісових насаджень

Житомирська область

(Автономна Республіка Крим, область)

ДП "Смільчинське ЛП"

(найменування власника лісів, постійного лісокористувача)

Лісництво Барашівське Урочище _____

Квартал № 15 виділ № 9 площа 0,6 гектарів

Таксаційна характеристика насадження

Склад 9С31Бп+Дз+Ос, вік 81 років, бонітет I, середній діаметр 30 сантиметрів, середня висота 25 метрів, повнота 0,5, тип лісу СЗГДС, рельєф рівнинний, експозиція _____, ґрунт дерново-середньо і сильно підзолистий глієвий, підріст _____, підлісок _____

Лісопатологічна характеристика насадження

Вид пошкодження насадження (лісова пожежа, буревій, сніголам, обледеніння, відмирання та всихання дерев, захаращеність, об'їдання шкідниками хвої/листя, наявність гусені, масовий літ метеликів, опадання хвої/листя, відлущення кори на стовбурах та інші ознаки, не характерні для нормального стану дерев) _____ дерев відмирання та всихання, верхівковий короїд _____

Ступінь пошкодження, ураження: _____ середнє _____ (поодинокі, слабе, середнє, сильне)

Вид розподілу пошкодження дерев: _____ групове _____ (поодинокі, слабе, середнє, сильне)

Обсяг ушкодженої деревини на 1 гектарі (окомірно) 30 куб. метрів, у тому числі сухостійної 28 куб. метрів

Ознаки погіршення стану лісових насаджень виявив:

м/лісу _____ М.С. Ковальчук
(посада) _____ (підпис) _____
06 05 2021 року (ініціали та прізвище)

Лісничий _____ О.О. Голяченко
(лісничий(помічник лісничого)) _____ (підпис) _____
06 05 2021 року (ініціали та прізвище)

Висновок інженера відділу (сектору) охорони і захисту лісу державного лісогосподарського (лісомисливського) підприємства або представника державного спеціалізованого лісозахисного підприємства щодо необхідності здійснення лісозахисних чи інших заходів з поліпшення санітарного стану лісів за результатами огляду санітарного стану лісової ділянки: _____ потребує СРВ

Інж. Л/З _____ Романчук С.В.
(посада) _____ (підпис) _____
07 05 2021 року (ініціали та прізвище)

ПОВІДОМЛЕННЯ
Про появу ознак погіршення санітарного стану лісових насаджень

Житомирська область

(Автономна Республіка Крим, область)

ДП "Смільчинське ЛП"

(найменування власника лісів, постійного лісокористувача)

Лісництво Барашівське Урочище _____
Квартал № 16 виділ № 14 площа 0,4 гектарів

Таксаційна характеристика насадження

Склад 10Сз+Бп+Дз, вік 70 років, бонітет ІА, середній діаметр 30 сантиметрів, середня висота 27 метрів, повнота 0,6, тип лісу СЗГДС, рельєф рівнинний, експозиція _____, ґрунт дерново-слабопідзолистий глинисто-піщаний, підріст _____, підлісок _____

Лісопатологічна характеристика насадження

Вид пошкодження насадження (лісова пожежа, буревій, сніголам, обледеніння, відмирання та всихання дерев, захаращеність, об'їдання шкідниками хвої/листя, наявність гусені, масовий літ метеликів, опадання хвої/листя, відлущення кори на стовбурах та інші ознаки, не характерні для нормального стану дерев) _____ дерев відмирання та всихання, верхівковий короїд _____

Ступінь пошкодження, ураження: _____ слабе _____ (поодинокі, слабе, середнє, сильне)

Вид розподілу пошкодження дерев: _____ групове _____ (поодинокі, слабе, середнє, сильне)

Обсяг ушкодженої деревини на 1 гектарі (окомірно) 10 куб. метрів, у тому числі сухостійної 9 куб. метрів

Ознаки погіршення стану лісових насаджень виявив:

В.О. М/лісу

(посада)

06

05

2021 року

(підпис)

М.С. Ковальчук

(ініціали та прізвище)

Лісничий

(лісничий(помічник лісничого))

06

05

2021 року

(підпис)

О.О. Голяченко

(ініціали та прізвище)

Висновок інженера відділу (сектору) охорони і захисту лісу державного лісгосподарського (лісомисливського) підприємства або представника державного спеціалізованого лісозахисного підприємства щодо необхідності здійснення лісозахисних чи інших заходів з поліпшення санітарного стану лісів за результатами огляду санітарного стану лісової ділянки: _____ потребує СРВ

Інж. Л/З

(посада)

07

05

2021 року

(підпис)

Романчук С.В.

(ініціали та прізвище)

ПОВІДОМЛЕННЯ

Про появу ознак погіршення санітарного стану лісових насаджень

Житомирська область

(Автономна Республіка Крим, область)

ДП "Смільчинське ЛП"

(найменування власника лісів, постійного лісокористувача)

Лісництво Барашівське Урочище _____

Квартал № 17 виділ № 1 площа 1,7 гектарів

Таксаційна характеристика насадження

Склад 7Дз2Бп1Сз+Ос, вік 50 років, бонітет I, середній діаметр 20 сантиметрів, середня висота 18 метрів, повнота 0,7, тип лісу ВЗДС, рельєф рівнинний, експозиція _____, ґрунт дерново-середньо і сильно глієвий, підріст _____, підлісок _____

Лісопатологічна характеристика насадження

Вид пошкодження насадження (лісова пожежа, буревій, сніголам, обледеніння, відмирання та всихання дерев, захаращеність, об'їдання шкідниками хвої/листя, наявність гусені, масовий літ метеликів, опадання хвої/листя, відлущення кори на стовбурах та інші ознаки, не характерні для нормального стану дерев) _____ дерев відмирання та всихання, верхівковий короїд _____

Ступінь пошкодження, ураження: _____ сильне _____ (поодинокі, слабке, середнє, сильне)

Вид розподілу пошкодження дерев: _____ групове _____ (поодинокі, слабке, середнє, сильне)

Обсяг ушкодженої деревини на 1 гектарі (окомірно) 25 куб. метрів, у тому числі сухостійної 22 куб. метрів

Ознаки погіршення стану лісових насаджень виявив:

м/лісу _____ М.С. Ковальчук
(посада) _____ (підпис) _____ (ініціали та прізвище)
06 05 2021 року

Лісничий _____ О.О. Голяченко
(лісничий(помічник лісничого)) _____ (підпис) _____ (ініціали та прізвище)

06 05 2021 року

Висновок інженера відділу (сектору) охорони і захисту лісу державного лісогосподарського (лісомисливського) підприємства або представника державного спеціалізованого лісозахисного підприємства щодо необхідності здійснення лісозахисних чи інших заходів з поліпшення санітарного стану лісів за результатами огляду санітарного стану лісової ділянки: потребує СРВ

Інж. Л/З _____ Романчук С.В.
(посада) _____ (підпис) _____ (ініціали та прізвище)

06 05 2021 року

ПОВІДОМЛЕННЯ

Про появу ознак погіршення санітарного стану лісових насаджень

Житомирська область

(Автономна Республіка Крим, область)

ДП "Смільчинське ЛП"

(найменування власника лісів, постійного лісокористувача)

Лісництво Барашівське Урочище _____

Квартал № 17 виділ № 15 площа 2,8 гектарів

Таксаційна характеристика насадження

Склад 10Сз+Дз+Бп+Ос, вік 56 років, бонітет ІБ, середній діаметр 32 сантиметрів, середня висота 26 метрів, повнота 0,8, тип лісу СЗГДС, рельєф рівнинний, експозиція _____, ґрунт дерново-середньо і сильно підзолистий глєсвий, підріст _____, підлісок _____

Лісопатологічна характеристика насадження

Вид пошкодження насадження (лісова пожежа, буревій, сніголам, обледеніння, відмирання та всихання дерев, захаращеність, об'їдання шкідниками хвої/листя, наявність гусені, масовий літ метеликів, опадання хвої/листя, відлущення кори на стовбурах та інші ознаки, не характерні для нормального стану дерев) _____ дерев відмирання та всихання, верхівковий короїд _____

Ступінь пошкодження, ураження: _____ слабе _____ (поодинокі, слабе, середнє, сильне)

Вид розподілу пошкодження дерев: _____ групове _____ (поодинокі, слабе, середнє, сильне)

Обсяг ушкодженої деревини на 1 гектарі (окомірно) 30 куб. метрів, у тому числі сухостійної 24 куб. метрів

Ознаки погіршення стану лісових насаджень виявив:

м/лісу

(посада)

06

05

2021 року

(підпис)

М.С. Ковальчук

(ініціали та прізвище)

Лісничий

(лісничий(помічник лісничого))

06

05

2021 року

(підпис)

О.О. Голяченко

(ініціали та прізвище)

Висновок інженера відділу (сектору) охорони і захисту лісу державного лісогосподарського (лісомисливського) підприємства або представника державного спеціалізованого лісозахисного підприємства щодо необхідності здійснення лісозахисних чи інших заходів з поліпшення санітарного стану лісів за результатами огляду санітарного стану лісової ділянки: потребує СРВ

Інж. Л/З

(посада)

07

05

2021 року

(підпис)

Романчук С.В.

(ініціали та прізвище)

ПОВІДОМЛЕННЯ

Про появу ознак погіршення санітарного стану лісових насаджень

Житомирська область

(Автономна Республіка Крим, область)

ДП "Смільчинське ЛП"

(найменування власника лісів, постійного лісокористувача)

Лісництво Барашівське Урочище _____
Квартал № 22 виділ № 1 площа 0,6 гектарів

Таксаційна характеристика насадження

Склад 10Сз+Яле, вік 60 років, бонітет ІВ, середній діаметр 30 сантиметрів, середня висота 27 метрів, повнота 0,8, тип лісу СЗГДС, рельєф рівнинний, експозиція _____, ґрунт дерново-середньо і сильно підзолистий глесвий, підріст _____, підлісок _____

Лісопатологічна характеристика насадження

Вид пошкодження насадження (лісова пожежа, буревій, сніголам, обледеніння, відмирання та всихання дерев, захаращеність, об'їдання шкідниками хвої/листя, наявність гусені, масовий літ метеликів, опадання хвої/листя, відлущення кори на стовбурах та інші ознаки, не характерні для нормального стану дерев) _____ дерев відмирання та всихання, верхівковий короїд _____

Ступінь пошкодження, ураження: _____ слабе _____ (поодинокі, слабе, середнє, сильне)

Вид розподілу пошкодження дерев: _____ групове _____ (поодинокі, слабе, середнє, сильне)

Обсяг ушкодженої деревини на 1 гектарі (окомірно) 25 куб. метрів, у тому числі сухостійної 23 куб. метрів

Ознаки погіршення стану лісових насаджень виявив:

м/лісу _____ М.С. Ковальчук _____
(посада) _____ (підпис) _____
06 05 2021 року

Лісничий _____ О.О. Голяченко _____
(лісничий(помічник лісничого)) _____ (підпис) _____
06 05 2021 року

Висновок інженера відділу (сектору) охорони і захисту лісу державного лісогосподарського (лісомисливського) підприємства або представника державного спеціалізованого лісозахисного підприємства щодо необхідності здійснення лісозахисних чи інших заходів з поліпшення санітарного стану лісів за результатами огляду санітарного стану лісової ділянки: потребує СРВ

Інж. Л/З _____ Романчук С.В. _____
(посада) _____ (підпис) _____
07 05 2021 року

ПОВІДОМЛЕННЯ

Про появу ознак погіршення санітарного стану лісових насаджень

Житомирська область

(Автономна Республіка Крим, область)

ДП "Смільчинське ЛП"

(найменування власника лісів, постійного лісокористувача)

Лісництво Барашівське Урочище _____
Квартал № 33 виділ № 16 площа 0,9 гектарів

Таксаційна характеристика насадження

Склад 7Бп2Сз1Влч, вік 55 років, бонітет I, середній діаметр 26 сантиметрів, середня висота 23 метрів, повнота 0,6, тип лісу ВЗДС, рельєф рівнинний, експозиція _____, ґрунт дерново-слабопідзолистий глинисто-піщаний, підріст _____, підлісок _____

Лісопатологічна характеристика насадження

Вид пошкодження насадження (лісова пожежа, буревій, сніголам, обледеніння, відмирання та всихання дерев, захаращеність, об'їдання шкідниками хвої/листя, наявність гусені, масовий літ метеликів, опадання хвої/листя, відлущення кори на стовбурах та інші ознаки, не характерні для нормального стану дерев) _____ дерев відмирання та всихання, трутовик справжній _____

Ступінь пошкодження, ураження: _____ середнє (поодинокі, слабе, середнє, сильне)

Вид розподілу пошкодження дерев: _____ поодинокі (поодинокі, слабе, середнє, сильне)

Обсяг ушкодженої деревини на 1 гектарі (окомірно) 15 куб. метрів, у тому числі сухостійної 14 куб. метрів

Ознаки погіршення стану лісових насаджень виявив:

м/лісу _____ Д.М. Яцук _____
(посада) _____ (підпис) (ініціали та прізвище)
07 05 2021 року

Лісничий _____ О.О. Голяченко _____
(лісничий(помічник лісничого) _____ (підпис) (ініціали та прізвище)

07 05 2021 року

Висновок інженера відділу (сектору) охорони і захисту лісу державного лісогосподарського (лісомисливського) підприємства або представника державного спеціалізованого лісозахисного підприємства щодо необхідності здійснення лісозахисних чи інших заходів з поліпшення санітарного стану лісів за результатами огляду санітарного стану лісової ділянки: _____ потребує СРВ

Інж. Л/З _____ Романчук С.В. _____
(посада) _____ (підпис) (ініціали та прізвище)
М 05 2021 року

ПОВІДОМЛЕННЯ

Про появу ознак погіршення санітарного стану лісових насаджень

Житомирська область

(Автономна Республіка Крим, область)

ДП "Смільчинське ЛП"

(найменування власника лісів, постійного лісокористувача)

Лісництво Барашівське Урочище _____
Квартал № 33 виділ № 27 площа 1,7 гектарів

Таксаційна характеристика насадження

Склад 9С31Бп+Дз, вік 61 років, бонітет ІА, середній діаметр 28 сантиметрів, середня висота 26 метрів, повнота 0,7, тип лісу СЗГДС, рельєф рівнинний, експозиція _____, ґрунт дерново-слабопідзолистий глинисто-піщаний, підріст _____, підлісок КУЛ

Лісопатологічна характеристика насадження

Вид пошкодження насадження (лісова пожежа, буревій, сніголам, обледеніння, відмирання та всихання дерев, захаращеність, об'їдання шкідниками хвої/листя, наявність гусені, масовий літ метеликів, опадання хвої/листя, відлущення кори на стовбурах та інші ознаки, не характерні для нормального стану дерев) дерев відмирання та всихання, верхівковий короїд

Ступінь пошкодження, ураження: _____ (поодинокі, слабе, середнє, сильне)

Вид розподілу пошкодження дерев: _____ (поодинокі, слабе, середнє, сильне)

Обсяг ушкодженої деревини на 1 гектарі (окомірно) 10 куб. метрів, у тому числі сухостійної 9 куб. метрів

Ознаки погіршення стану лісових насаджень виявив:

м/лісу _____ (посада) _____ (підпис) Д.М. Яцук _____ (ініціали та прізвище)
07 05 2021 року

Лісничий _____ (лісничий(помічник лісничого)) _____ (підпис) О.О. Голяченко _____ (ініціали та прізвище)

07 05 2021 року

Висновок інженера відділу (сектору) охорони і захисту лісу державного лісогосподарського (лісомисливського) підприємства або представника державного спеціалізованого лісозахисного підприємства щодо необхідності здійснення лісозахисних чи інших заходів з поліпшення санітарного стану лісів за результатами огляду санітарного стану лісової ділянки: потребує СРВ

Інж. ЛІ/З _____ (посада) _____ (підпис) Романчук С.В. _____ (ініціали та прізвище)
11 05 2021 року

ПОВІДОМЛЕННЯ

Про появу ознак погіршення санітарного стану лісових насаджень

Житомирська область

(Автономна Республіка Крим, область)

ДП "Ємільчинське ЛП"

(найменування власника лісів, постійного лісокористувача)

Лісництво Барашівське Урочище _____
Квартал № 33 виділ № 29 площа 2,4 гектарів

Таксаційна характеристика насадження

Склад 4Влч2Ос3Бп1Сз, вік 85 років, бонітет II, середній діаметр 28 сантиметрів,
середня висота 24 метрів, повнота 0,6, тип лісу СЗГДС, рельєф рівнинний,
експозиція _____, ґрунт дерново-слабопідзолистий глинисто-піщаний, підріст _____,
підлісок КУЛ, ГРЗ

Лісопатологічна характеристика насадження

Вид пошкодження насадження (лісова пожежа, буревій, сніголам, обледеніння, відмирання та всихання дерев, захаращеність, об'їдання шкідниками хвої/листя, наявність гусені, масовий літ метеликів, опадання хвої/листя, відлущення кори на стовбурах та інші ознаки, не характерні для нормального стану дерев) дерев відмирання та всихання, трутовики, стовбурові гнилі

Ступінь пошкодження, ураження: _____ слабе _____ (поодинокі, слабе, середнє, сильне)

Вид розподілу пошкодження дерев: _____ поодинокі _____ (поодинокі, слабе, середнє, сильне)

Обсяг ушкодженої деревини на 1 гектарі (окомірно) 14 куб. метрів, у тому числі сухостійної 13 куб. метрів

Ознаки погіршення стану лісових насаджень виявив:

м/лісу _____ (посада) _____ (підпис) _____ Д.М. Яцук _____ (ініціали та прізвище)
07 05 2021 року

Лісничий _____ (лісничий(помічник лісничого)) _____ (підпис) _____ О.О. Голяченко _____ (ініціали та прізвище)
07 05 2021 року

Висновок інженера відділу (сектору) охорони і захисту лісу державного лісогосподарського (лісомисливського) підприємства або представника державного спеціалізованого лісозахисного підприємства щодо необхідності здійснення лісозахисних чи інших заходів з поліпшення санітарного стану лісів за результатами огляду санітарного стану лісової ділянки: потребує СРВ

Інж. Л/З _____ (посада) _____ (підпис) _____ Романчук С.В. _____ (ініціали та прізвище)
11 05 2021 року

ПОВІДОМЛЕННЯ

Про появу ознак погіршення санітарного стану лісових насаджень

Житомирська область

(Автономна Республіка Крим, область)

ДП "Смільчинське ЛП"

(найменування власника лісів, постійного лісокористувача)

Лісництво Барашівське Урочище _____
Квартал № 34 виділ № 15 площа 3,1 гектарів

Таксаційна характеристика насадження

Склад 8Сз1Бп1Влч, вік 58 років, бонітет I, середній діаметр 26 сантиметрів, середня висота 20 метрів, повнота 0,7, тип лісу ВЗДСА, рельєф рівнинний, експозиція _____, ґрунт дерново-слабопідзолистий глинисто-піщаний, підріст _____, підлісок КУЛ, РДЖ

Лісопатологічна характеристика насадження

Вид пошкодження насадження (лісова пожежа, буревій, сніголам, обледеніння, відмирання та всихання дерев, захаращеність, об'їдання шкідниками хвої/листя, наявність гусені, масовий літ метеликів, опадання хвої/листя, відлущення кори на стовбурах та інші ознаки, не характерні для нормального стану дерев) _____ дерев відмирання та всихання, верхівковий короїд _____

Ступінь пошкодження, ураження: _____ слабе _____ (поодинокі, слабе, середні, сильне)

Вид розподілу пошкодження дерев: _____ групове _____ (поодинокі, слабе, середні, сильне)

Обсяг ушкодженої деревини на 1 гектарі (окоірно) 10 куб. метрів, у тому числі сухостійної 8 куб. метрів

Ознаки погіршення стану лісових насаджень виявив:

м/лісу _____ (посада) _____ (підпис) _____ Д.М. Яцук _____ (ініціали та прізвище)
07 05 2021 року

Лісничий _____ (лісничий(помічник лісничого)) _____ (підпис) _____ О.О. Голяченко _____ (ініціали та прізвище)

07 05 2021 року

Висновок інженера відділу (сектору) охорони і захисту лісу державного лісогосподарського (лісомисливського) підприємства або представника державного спеціалізованого лісозахисного підприємства щодо необхідності здійснення лісозахисних чи інших заходів з поліпшення санітарного стану лісів за результатами огляду санітарного стану лісової ділянки: _____ потребує СРВ

Інж. ЛІ/З _____ (посада) _____ (підпис) _____ Романчук С.В. _____ (ініціали та прізвище)
11 05 2021 року

ПОВІДОМЛЕННЯ

Про появу ознак погіршення санітарного стану лісових насаджень

Житомирська область

(Автономна Республіка Крим, область)

ДП "Смільчинське ЛП"

(найменування власника лісів, постійного лісокористувача)

Лісництво Барашівське Урочище _____
Квартал № 35 виділ № 24 площа 2,4 гектарів

Таксаційна характеристика насадження

Склад 7Сз2Бп1Дз+Ос, вік 71 років, бонітет ІА, середній діаметр 32 сантиметрів, середня висота 27 метрів, повнота 0,7, тип лісу С2ГДС, рельєф рівнинний, експозиція _____, ґрунт дерново-слабопідзолистий глинисто-піщаний, підріст _____, підлісок КУЛ, ГРЗ

Лісопатологічна характеристика насадження

Вид пошкодження насадження (лісова пожежа, буревій, сніголам, обледеніння, відмирання та всихання дерев, захаращеність, об'їдання шкідниками хвої/листя, наявність гусені, масовий літ метеликів, опадання хвої/листя, відлущення кори на стовбурах та інші ознаки, не характерні для нормального стану дерев) _____ дерев відмирання та всихання, верхівковий короїд _____

Ступінь пошкодження, ураження: _____ слабе _____ (поодинокі, слабе, середнє, сильне)
Вид розподілу пошкодження дерев: _____ групове _____ (поодинокі, слабе, середнє, сильне)
Обсяг ушкодженої деревини на 1 гектарі (окомірно) 15 куб. метрів, у тому числі сухостійної 14 куб. метрів

Ознаки погіршення стану лісових насаджень виявив:

м/лісу _____ (посада) _____ (підпис) Д.М. Яцук (ініціали та прізвище)
07 05 2021 року

Лісничий _____ (лісничий(помічник лісничого) _____ (підпис) О.О. Голяченко (ініціали та прізвище)
07 05 2021 року

Висновок інженера відділу (сектору) охорони і захисту лісу державного лісогосподарського (лісомисливського) підприємства або представника державного спеціалізованого лісозахисного підприємства щодо необхідності здійснення лісозахисних чи інших заходів з поліпшення санітарного стану лісів за результатами огляду санітарного стану лісової ділянки: потребує СРВ

Інж. Л/З _____ (посада) _____ (підпис) Романчук С.В. (ініціали та прізвище)
07 05 2021 року

ПОВІДОМЛЕННЯ
Про появу ознак погіршення санітарного стану лісових насаджень
Житомирська область

(Автономна Республіка Крим, область)
ДП "Смільчинське ЛП"

(найменування власника лісів, постійного лісокористувача)

Лісництво Барашівське Урочище _____
Квартал № 38 виділ № 20 площа 1,3 гектарів

Таксаційна характеристика насадження

Склад 10Сз+Бп, вік 81 років, бонітет I, середній діаметр 32 сантиметрів, середня висота 27 метрів, повнота 0,5, тип лісу СЗГДС, рельєф рівнинний, експозиція _____, ґрунт дерново-слабопідзолистий глинисто-піщаний, підріст _____, підлісок _____

Лісопатологічна характеристика насадження

Вид пошкодження насадження (лісова пожежа, буревій, сніголам, обледеніння, відмирання та всихання дерев, захаращеність, об'їдання шкідниками хвої/листя, наявність гусені, масовий літ метеликів, опадання хвої/листя, відлущення кори на стовбурах та інші ознаки, не характерні для нормального стану дерев) _____ дерев відмирання та всихання, верхівковий короїд

Ступінь пошкодження, ураження: _____ слабе _____ (поодинокі, слабе, середнє, сильне)

Вид розподілу пошкодження дерев: _____ групове _____ (поодинокі, слабе, середнє, сильне)

Обсяг ушкодженої деревини на 1 гектарі (окомірно) 20 куб. метрів, у тому числі сухостійної 18 куб. метрів

Ознаки погіршення стану лісових насаджень виявив:

в.о. м/лісу

(посада)

29 04 2021 року

(підпис)

П.М. Денисюк

(ініціали та прізвище)

Лісничий

(лісничий(помічник лісничого))

29 04 2021 року

(підпис)

О.О. Голяченко

(ініціали та прізвище)

Висновок інженера відділу (сектору) охорони і захисту лісу державного лісогосподарського (лісомисливського) підприємства або представника державного спеціалізованого лісозахисного підприємства щодо необхідності здійснення лісозахисних чи інших заходів з поліпшення санітарного стану лісів за результатами огляду санітарного стану лісової ділянки: потребує СРВ

Інж. Л/З

(посада)

07 05 2021 року

(підпис)

Романчук С.В.

(ініціали та прізвище)

ПОВІДОМЛЕННЯ

Про появу ознак погіршення санітарного стану лісових насаджень

Житомирська область

(Автономна Республіка Крим, область)

ДП "Ємільчинське ЛГ"

(найменування власника лісів, постійного лісокористувача)

Лісництво Барашівське

Урочище _____

Квартал № 41

виділ № 2(1)

площа 2,5 гектарів

Таксаційна характеристика насадження

Склад 4Бп4Влч1Ос1Сз+Дз, вік 70 років, бонітет 1, середній діаметр 30 сантиметрів, середня висота 26 метрів, повнота 0,5, тип лісу ВЗДС, рельєф рівнинний, експозиція _____, ґрунт дерново-слабопідзолистий глинисто-піщаний, підріст _____, підлісок КУЛ

Лісопатологічна характеристика насадження

Вид пошкодження насадження (лісова пожежа, буревій, сніголам, обледеніння, відмирання та всихання дерев, захарашеність, об'їдання шкідниками хвої/листя, наявність гусені, масовий літ метеликів, опадання хвої/листя, відлущення кори на стовбурах та інші ознаки, не характерні для нормального стану дерев) _____ дерев відмирання та всихання трутовики, стовбурові гнилі, _____

Ступінь пошкодження, ураження: _____ слабе _____ (поодинокое, слабе, середис, сильне)

Вид розподілу пошкодження дерев: _____ поодинокое _____ (поодинокое, слабе, середис, сильне)

Обсяг ушкодженої деревини на 1 гектарі (окомірно) 14 куб. метрів, у тому числі сухостійної 12 куб. метрів

Ознаки погіршення стану лісових насаджень виявив:

м/лісу

(посада)

29

04

2021 року

(підпис)

С.Л. Михайленко

(ініціали та прізвище)

Лісничий

(лісничий(помічник лісничого))

29

04

2021 року

(підпис)

О.О. Голяченко

(ініціали та прізвище)

Висновок інженера відділу (сектору) охорони і захисту лісу державного лісогосподарського (лісомисливського) підприємства або представника державного спеціалізованого лісозахисного підприємства щодо необхідності здійснення лісозахисних чи інших заходів з поліпшення санітарного стану лісів за результатами огляду санітарного стану лісової ділянки: потребує СРВ

Інж. Л/З

(посада)

07

05

2021 року

(підпис)

Романчук С.В.

(ініціали та прізвище)

ПОВІДОМЛЕННЯ
Про появу ознак погіршення санітарного стану лісових насаджень

Житомирська область

(Автономна Республіка Крим, область)

ДП "Ємільчинське ЛГ"

(найменування власника лісів, постійного лісокористувача)

Лісництво Барашівське Урочище _____
Квартал № 43 виділ № 18(1) площа 2,0 гектарів

Таксаційна характеристика насадження

Склад 4Бп4Ос2Дз+Сз, вік 60 років, бонітет II, середній діаметр 26 сантиметрів, середня висота 22 метрів, повнота 0,7, тип лісу ВЗДСА, рельєф рівнинний, експозиція _____, дерново-середньо і сильно підзолистий ґлесовий, підріст _____, підлісок РДЖ, КУЛ

Лісопатологічна характеристика насадження

Вид пошкодження насадження (лісова пожежа, буревій, сніголам, обледеніння, відмирання та всихання дерев, захаращеність, об'їдання шкідниками хвої/листя, наявність гусені, масовий літ метеликів, опадання хвої/листя, відлущення кори на стовбурах та інші ознаки, не характерні для нормального стану дерев) дерев відмирання та всихання трутовики, стовбурові гнилі

Ступінь пошкодження, ураження: _____ слабе _____ (поодинокі, слабе, середнє, сильне)

Вид розподілу пошкодження дерев: _____ поодинокі _____ (поодинокі, слабе, середнє, сильне)

Обсяг ушкодженої деревини на 1 гектарі (окомірно) 10 куб. метрів, у тому числі сухостійної 7 куб. метрів

Ознаки погіршення стану лісових насаджень виявив:

м/лісу _____ Д.М. Яцук
(посада) _____ (підпис) _____ (ініціали та прізвище)
06 05 2021 року

Лісничий _____ О.О. Голяченко
(лісничий(помічник лісничого)) _____ (підпис) _____ (ініціали та прізвище)

06 05 2021 року

Висновок інженера відділу (сектору) охорони і захисту лісу державного лісогосподарського (лісомисливського) підприємства або представника державного спеціалізованого лісозахисного підприємства щодо необхідності здійснення лісозахисних чи інших заходів з поліпшення санітарного стану лісів за результатами огляду санітарного стану лісової ділянки: потребує СРВ

Інж. ЛІЗ _____ Романчук С.В.
(посада) _____ (підпис) _____ (ініціали та прізвище)
07 05 2021 року

ПОВІДОМЛЕННЯ

Про появу ознак погіршення санітарного стану лісових насаджень

Житомирська область

(Автономна Республіка Крим, область)

ДП "Ємільчинське ЛП"

(найменування власника лісів, постійного лісокористувача)

Лісництво Барашівське Урочище _____
Квартал № 46 виділ № 4(1) площа 1,0 гектарів

Таксаційна характеристика насадження

Склад 7С33Дз, вік 86 років, бонітет I, середній діаметр 30 сантиметрів, середня висота 26 метрів, повнота 0,7, тип лісу В2ДС, рельєф рівнинний, експозиція _____, дерново-слабопідзолистий глинисто-піщаний, підріст _____, підлісок КУЛ

Лісопатологічна характеристика насадження

Вид пошкодження насадження (лісова пожежа, буревій, сніголам, обледеніння, відмирання та всихання дерев, захаращеність, об'їдання шкідниками хвої/листя, наявність гусені, масовий літ метеликів, опадання хвої/листя, відлущення кори на стовбурах та інші ознаки, не характерні для нормального стану дерев) дерев відмирання та всихання верхівковий короїд

Ступінь пошкодження, ураження: _____ слабе _____ (поодинокі, слабе, середнє, сильне)

Вид розподілу пошкодження дерев: _____ групове _____ (поодинокі, слабе, середнє, сильне)

Обсяг ушкодженої деревини на 1 гектарі (окомірно) 15 куб. метрів, у тому числі сухостійної 12 куб. метрів

Ознаки погіршення стану лісових насаджень виявив:

м/лісу _____ С.Л. Михайленко
(посада) _____ (підпис) _____ (ініціали та прізвище)
29 04 2021 року

Лісничий _____ О.О. Голяченко
(лісничий(помічник лісничого)) _____ (підпис) _____ (ініціали та прізвище)
29 04 2021 року

Висновок інженера відділу (сектору) охорони і захисту лісу державного лісогосподарського (лісомисливського) підприємства або представника державного спеціалізованого лісозахисного підприємства щодо необхідності здійснення лісозахисних чи інших заходів з поліпшення санітарного стану лісів за результатами огляду санітарного стану лісової ділянки: потребус СРВ

Інж. Л/З _____ Романчук С.В.
(посада) _____ (підпис) _____ (ініціали та прізвище)
07 05 2021 року

ПОВІДОМЛЕННЯ

Про появу ознак погіршення санітарного стану лісових насаджень

Житомирська область

(Автономна Республіка Крим, область)

ДП "Ємільчинське ЛП"

(найменування власника лісів, постійного лісокористувача)

Лісництво Баращівське Урочище _____
Квартал № 46 виділ № 14 площа 1,3 гектарів

Таксаційна характеристика насаджень

Склад 7Сз3Дз, вік 86 років, бонітет I, середній діаметр 30 сантиметрів, середня висота 26 метрів, повнота 0,7, тип лісу В2ДС, рельєф рівнинний, експозиція _____, дерново-слабопідзолистий глинисто-піщаний, підріст _____, підлісок _____

Лісопатологічна характеристика насаджень

Вид пошкодження насаджень (лісова пожежа, буревій, сніголам, обледеніння, відмирання та всихання дерев, захаращеність, об'їдання шкідниками хвої/листя, наявність гусені, масовий літ метеликів, опадання хвої/листя, відлущення кори на стовбурах та інші ознаки, не характерні для нормального стану дерев) _____ дерев відмирання та всихання верхівковий короїд

Ступінь пошкодження, ураження: _____ слабе _____ (поодинокі, слабе, середнє, сильне)

Вид розподілу пошкодження дерев: _____ групове _____ (поодинокі, слабе, середнє, сильне)

Обсяг ушкодженої деревини на 1 гектарі (окомірно) 16 куб. метрів, у тому числі сухостійної 14 куб. метрів

Ознаки погіршення стану лісових насаджень виявив:

м/лісу _____ С.Л. Михайленко
(посада) _____ (підпис) _____ (ініціали та прізвище)
29 04 2021 року

Лісничий _____ О.О. Голяченко
(лісничий(помічник лісничого)) _____ (підпис) _____ (ініціали та прізвище)
29 04 2021 року

Висновок інженера відділу (сектору) охорони і захисту лісу державного лісогосподарського (лісомисливського) підприємства або представника державного спеціалізованого лісозахисного підприємства щодо необхідності здійснення лісозахисних чи інших заходів з поліпшення санітарного стану лісів за результатами огляду санітарного стану лісової ділянки: потребує СРВ

Інж. Л/З _____ Романчук С.В.
(посада) _____ (підпис) _____ (ініціали та прізвище)
07 05 2021 року

ПОВІДОМЛЕННЯ

Про появу ознак погіршення санітарного стану лісових насаджень

Житомирська область

(Автономна Республіка Крим, область)

ДП "Смільчинське ЛП"

(найменування власника лісів, постійного лісокористувача)

Лісництво Барашівське

Урочище _____

Квартал № 62

виділ № 21

площа 1,2 гектарів

Таксаційна характеристика насаджень

Склад 9С31Бп, вік 86 років, бонітет ІА, середній діаметр 32 сантиметрів, середня висота 29 метрів, повнота 0,6, тип лісу В2ДС, рельєф рівнинний, експозиція _____, дерново-середньо і сильно підзолистий глеєвий, підріст _____, підлісок КУЛ

Лісопатологічна характеристика насаджень

Вид пошкодження насаджень (лісова пожежа, буревій, сніголам, обледеніння, відмирання та всихання дерев, захаращеність, об'їдання шкідниками хвої/листя, наявність гусені, масовий літ метеликів, опадання хвої/листя, відлущення кори на стовбурах та інші ознаки, не характерні для нормального стану дерев) _____ дерев відмирання та всихання верхівковий короїд _____

Ступінь пошкодження, ураження: _____ слабе _____ (поодинокі, слабе, середнє, сильне)

Вид розподілу пошкодження дерев: _____ групове _____ (поодинокі, слабе, середнє, сильне)

Обсяг ушкодженої деревини на 1 гектарі (окомірно) 10 куб. метрів, у тому числі сухостійної 9 куб. метрів

Ознаки погіршення стану лісових насаджень виявив:

м/лісу
(посада)

(підпис)

С.Л. Михайленко

(ініціали та прізвище)

29 04 2021 року

Лісничий
(лісничий(помічник лісничого))

(підпис)

О.О. Голяченко

(ініціали та прізвище)

29 04 2021 року

Висновок інженера відділу (сектору) охорони і захисту лісу державного лісогосподарського (лісомисливського) підприємства або представника державного спеціалізованого лісозахисного підприємства щодо необхідності здійснення лісозахисних чи інших заходів з поліпшення санітарного стану лісів за результатами огляду санітарного стану лісової ділянки: потребує СРВ

Інж. Л/З

(посада)

(підпис)

Романчук С.В.

(ініціали та прізвище)

07 05 2021 року

ПОВІДОМЛЕННЯ

Про появу ознак погіршення санітарного стану лісових насаджень

Житомирська область

(Автономна Республіка Крим, область)

ДП "Смільчинське ЛП"

(найменування власника лісів, постійного лісокористувача)

Лісництво Барашівське

Урочище _____

Квартал № 63

виділ № 6(1)

площа 2,0 гектарів

Таксаційна характеристика насадження

Склад 8Бп2Ос+Влч+Дз, вік 85 років, бонітет II, середній діаметр 28 сантиметрів, середня висота 26 метрів, повнота 0,6, тип лісу СЗГДС, рельєф рівнинний, експозиція _____, дерново-середньо і сильно підзолистий ґлеєвий, підріст _____, підлісок КУЛ

Лісопатологічна характеристика насадження

Вид пошкодження насадження (лісова пожежа, буревій, сніголам, обледеніння, відмирання та всихання дерев, захаращеність, об'їдання шкідниками хвої/листя, наявність гусені, масовий літ метеликів, опадання хвої/листя, відлущення кори на стовбурах та інші ознаки, не характерні для нормального стану дерев) _____ дерев відмирання та всихання трутовики, стовбурові гнилі, _____

Ступінь пошкодження, ураження: _____ слабе _____ (поодинокі, слабе, середнє, сильне)

Вид розподілу пошкодження дерев: _____ поодинокі _____ (поодинокі, слабе, середнє, сильне)

Обсяг ушкодженої деревини на 1 гектарі (окомірно) 16 куб. метрів, у тому числі сухостійної 15 куб. метрів

Ознаки погіршення стану лісових насаджень виявив:

м/лісу _____

(посада)

29

04

2021 року

(підпис)

С.Л. Михайленко

(ініціали та прізвище)

Лісничий _____

(лісничий(помічник лісничого))

29

04

2021 року

(підпис)

О.О. Голяченко

(ініціали та прізвище)

Висновок інженера відділу (сектору) охорони і захисту лісу державного лісогосподарського (лісомисливського) підприємства або представника державного спеціалізованого лісозахисного підприємства щодо необхідності здійснення лісозахисних чи інших заходів з поліпшення санітарного стану лісів за результатами огляду санітарного стану лісової ділянки: _____ потребує СРВ

Інж. Л/З _____

(посада)

07

05

2021 року

(підпис)

Романчук С.В.

(ініціали та прізвище)

ПОВІДОМЛЕННЯ
Про появу ознак погіршення санітарного стану лісових насаджень

Житомирська область

(Автономна Республіка Крим, область)

ДП "Смільчинське ЛП"

(найменування власника лісів, постійного лісокористувача)

Лісництво Барашівське

Урочище _____

Квартал № 67

виділ № 20(1)

площа 2,0 гектарів

Таксаційна характеристика насаджень

Склад 8Сз2Бп+Дз, вік 81 років, бонітет I, середній діаметр 32 сантиметрів, середня висота 26 метрів, повнота 0,6, тип лісу ВЗДС, рельєф рівнинний, експозиція _____, дерново-середньо і сильно підзолистий глесвий, підріст _____, підлісок _____

Лісопатологічна характеристика насаджень

Вид пошкодження насаджень (лісова пожежа, буревій, сніголам, обледеніння, відмирання та всихання дерев, захарашеність, об'їдання шкідниками хвої/листя, наявність гусені, масовий літ метеликів, опадання хвої/листя, відлущення кори на стовбурах та інші ознаки, не характерні для нормального стану дерев) _____ дерев відмирання та всихання верхівковий короїд

Ступінь пошкодження, ураження: _____ слабе _____ (поодинокі, слабе, середнє, сильне)

Вид розподілу пошкодження дерев: _____ групове _____ (поодинокі, слабе, середнє, сильне)

Обсяг ушкодженої деревини на 1 гектарі (окомірно) 15 куб. метрів, у тому числі сухостійної 11 куб. метрів

Ознаки погіршення стану лісових насаджень виявив:

м/лісу

(посада)

30

04

2021 року

(підпис)



О.Б.Суховецький

(ініціали та прізвище)

Лісничий

(лісничий(помічник лісничого))

30

04

2021 року

(підпис)



О.О. Голяченко

(ініціали та прізвище)

Висновок інженера відділу (сектору) охорони і захисту лісу державного лісогосподарського (лісомисливського) підприємства або представника державного спеціалізованого лісозахисного підприємства щодо необхідності здійснення лісозахисних чи інших заходів з поліпшення санітарного стану лісів за результатами огляду санітарного стану лісової ділянки: потребує СРВ

Інж. Л/З

(посада)

07

05

2021 року

(підпис)



Романчук С.В.

(ініціали та прізвище)

ПОВІДОМЛЕННЯ

Про появу ознак погіршення санітарного стану лісових насаджень

Житомирська область

(Автономна Республіка Крим, область)

ДП "Смільчинське ЛГ"

(найменування власника лісів, постійного лісокористувача)

Лісництво Барашівське Урочище _____
Квартал № 67 виділ № 27 площа 3,1 гектарів

Таксаційна характеристика насадження

Склад 4С34Бп1Ос1Влч, вік 80 років, бонітет ІА, середній діаметр 32 сантиметрів,
середня висота 29 метрів, повнота 0,6, тип лісу ВЗДСА, рельєф рівнинний,
експозиція _____, ґрунт дерново-середньо і сильно підзолистий глісвий, підріст
_____, підлісок _____

Лісопатологічна характеристика насадження

Вид пошкодження насадження (лісова пожежа, буревій, сніголам, обледеніння, відмирання та всихання дерев, захаращеність, об'їдання шкідниками хвої/листя, наявність гусені, масовий літ метеликів, опадання хвої/листя, відлущення кори на стовбурах та інші ознаки, не характерні для нормального стану дерев) _____ дерев відмирання та всихання
верхівковий короїд

Ступінь пошкодження, ураження: _____ слабе _____ (поодинокі, слабе, середнє, сильне)

Вид розподілу пошкодження дерев: _____ групове _____ (поодинокі, слабе, середнє, сильне)

Обсяг ушкодженої деревини на 1 гектарі (окоірно) 10 куб. метрів, у тому числі сухостійної 9 куб. метрів

Ознаки погіршення стану лісових насаджень виявив:

м/лісу _____ (посада) _____ (підпис) _____
30 04 2021 року О.Б. Суховецький
(ініціали та прізвище)

Лісничий _____ (лісничий (помічник лісничого)) _____ (підпис) _____
30 04 2021 року О.О. Голяченко
(ініціали та прізвище)

Висновок інженера відділу (сектору) охорони і захисту лісу державного лісгосподарського (лісомисливського) підприємства або представника державного спеціалізованого лісозахисного підприємства щодо необхідності здійснення лісозахисних чи інших заходів з поліпшення санітарного стану лісів за результатами огляду санітарного стану лісової ділянки: потребує СРВ

Інж. Л/З _____ (посада) _____ (підпис) _____
07 05 2021 року Романчук С.В.
(ініціали та прізвище)

ПОВІДОМЛЕННЯ
Про появу ознак погіршення санітарного стану лісових насаджень

Житомирська область

(Автономна Республіка Крим, область)

ДП "Ємільчинське ЛП"

(найменування власника лісів, постійного лісокористувача)

Лісництво Барашівське Урочище _____
Квартал № 69 виділ № 1(1) площа 2,0 гектарів

Таксаційна характеристика насадження

Склад 9Сз1Бп+Дз, вік 81 років, бонітет ІА, середній діаметр 36 сантиметрів, середня висота 29 метрів, повнота 0,6, тип лісу В2ДС, рельєф рівнинний, експозиція _____, ґрунт дерново-середньо і сильно підзолистий глеєвий, підріст 10Дз, підлісок КУЛ

Лісопатологічна характеристика насадження

Вид пошкодження насадження (лісова пожежа, буревій, сніголам, обледеніння, відмирання та всихання дерев, захаращеність, об'їдання шкідниками хвої/листя, наявність гусені, масовий літ метеликів, опадання хвої/листя, відлущення кори на стовбурах та інші ознаки, не характерні для нормального стану дерев) _____ дерев відмирання та всихання верхівковий короїд

Ступінь пошкодження, ураження: _____ слабе _____ (поодинокі, слабе, середнє, сильне)

Вид розподілу пошкодження дерев: _____ групове _____ (поодинокі, слабе, середнє, сильне)

Обсяг ушкодженої деревини на 1 гектарі (окомірно) 15 куб. метрів, у тому числі сухостійної 14 куб. метрів

Ознаки погіршення стану лісових насаджень виявив:

м/лісу _____ С.Л. Михайленко
(посада) _____ (підпис) _____ (ініціали та прізвище)
29 04 2021 року

Лісничий _____ О.О. Голяченко
(лісничий(помічник лісничого)) _____ (підпис) _____ (ініціали та прізвище)
29 04 2021 року

Висновок інженера відділу (сектору) охорони і захисту лісу державного лісогосподарського (лісомисливського) підприємства або представника державного спеціалізованого лісозахисного підприємства щодо необхідності здійснення лісозахисних чи інших заходів з поліпшення санітарного стану лісів за результатами огляду санітарного стану лісової ділянки: потребує СРВ

Інж. Л/З _____ Романчук С.В.
(посада) _____ (підпис) _____ (ініціали та прізвище)
07 05 2021 року

ПОВІДОМЛЕННЯ

Про появу ознак погіршення санітарного стану лісових насаджень

Житомирська область

(Автономна Республіка Крим, область)

ДП "Ємільчинське ЛП"

(найменування власника лісів, постійного лісокористувача)

Лісництво Барашівське Урочище _____
Квартал № 71 виділ № 8 площа 1,0 гектарів

Таксаційна характеристика насадження

Склад 6Дз(50)1Дз(80)2Сз1Бп+Влч, вік 50 років, бонітет II, середній діаметр 18 сантиметрів, середня висота 16 метрів, повнота 0,6, тип лісу В2ДС, рельєф рівнинний, експозиція _____, ґрунт дерново-слабопідзолистий глинисто-піщаний, підріст _____, підлісок _____

Лісопатологічна характеристика насадження

Вид пошкодження насадження (лісова пожежа, буревій, сніголам, обледеніння, відмирання та всихання дерев, захаращеність, об'їдання шкідниками хвої/листя, наявність гусені, масовий літ метеликів, опадання хвої/листя, відлущення кори на стовбурах та інші ознаки, не характерні для нормального стану дерев) _____ дерев відмирання та всихання верхірковий короїд _____

Ступінь пошкодження, ураження: _____ слабе _____ (поодинокі, слабе, середнє, сильне)

Вид розподілу пошкодження дерев: _____ групове _____ (поодинокі, слабе, середнє, сильне)

Обсяг ушкодженої деревини на 1 гектарі (окоірно) 10 куб. метрів, у тому числі сухостійної 10 куб. метрів

Ознаки погіршення стану лісових насаджень виявив:

м/лісу _____ В.О. Демянчук
(посада) _____ (підпис) _____ (ініціали та прізвище)
11 05 2021 року

Лісничий _____ О.О. Голяченко
(лісничий(помічник лісничого)) _____ (підпис) _____ (ініціали та прізвище)
11 05 2021 року

Висновок інженера відділу (сектору) охорони і захисту лісу державного лісогосподарського (лісомисливського) підприємства або представника державного спеціалізованого лісозахисного підприємства щодо необхідності здійснення лісозахисних чи інших заходів з поліпшення санітарного стану лісів за результатами огляду санітарного стану лісової ділянки: потребує СРВ

Інж. Л/З _____ Романчук С.В.
(посада) _____ (підпис) _____ (ініціали та прізвище)
12 08 2021 року

ПОВІДОМЛЕННЯ

Про появу ознак погіршення санітарного стану лісових насаджень

Житомирська область

(Автономна Республіка Крим. область)

ДП "Смільчинське ЛГ"

(найменування власника лісів, постійного лісокористувача)

Лісництво Барашівське

Урочище _____

Квартал № 71

виділ № 19

площа 2,9 гектарів

Таксаційна характеристика насаджень

Склад 5Бп3Ос1Влч1Сз, вік 40 років, бонітет II, середній діаметр 18 сантиметрів, середня висота 18 метрів, повнота 0,7, тип лісу ВЗДС, рельєф рівнинний, експозиція _____, ґрунт дерново-середньо і сильно підзолистий глієвий, підріст _____, підлісок КУЛ

Лісопатологічна характеристика насаджень

Вид пошкодження насаджень (лісова пожежа, буревій, сніголам, обледеніння, відмирання та всихання дерев, захаращеність, об'їдання шкідниками хвої/листя, наявність гусені, масовий літ метеликів, опадання хвої/листя, відлущення кори на стовбурах та інші ознаки, не характерні для нормального стану дерев) _____ дерев відмирання та всихання трутовики, стовбурові гнилі _____

Ступінь пошкодження, ураження: _____ слабе _____ (поодинокі, слабе, середнє, сильне)

Вид розподілу пошкодження дерев: _____ поодинокі _____ (поодинокі, слабе, середнє, сильне)

Обсяг ушкодженої деревини на 1 гектарі (окоірно) 12 куб. метрів, у тому числі сухостійної 10 куб. метрів

Ознаки погіршення стану лісових насаджень виявив:

м/лісу
(посада)

11 05 2021 року

(підпис)

В.О. Демянчук

(ініціали та прізвище)

Лісничий
(лісничий(помічник лісничого))

11 05 2021 року

(підпис)

О.О. Голяченко

(ініціали та прізвище)

Висновок інженера відділу (сектору) охорони і захисту лісу державного лісогосподарського (лісомисливського) підприємства або представника державного спеціалізованого лісозахисного підприємства щодо необхідності здійснення лісозахисних чи інших заходів з поліпшення санітарного стану лісів за результатами огляду санітарного стану лісової ділянки: потребує СРВ

Інж. Л/З

(посада)

12 08 2021 року

(підпис)

Романчук С.В.

(ініціали та прізвище)

ПОВІДОМЛЕННЯ
Про появу ознак погіршення санітарного стану лісових насаджень

Житомирська область

(Автономна Республіка Крим, область)

ДП "Смільчинське ЛП"

(найменування власника лісів, постійного лісокористувача)

Лісництво Барашівське Урочище _____
Квартал № 74 виділ № 1 площа 0,4 гектарів

Таксаційна характеристика насадження

Склад 7Влч2Сз1Дз, вік 70 років, бонітет III, середній діаметр 26 сантиметрів, середня висота 19 метрів, повнота 0,5, тип лісу ВЗДС, рельєф рівнинний, експозиція _____, ґрунт дерново-середньо і сильно підзолистий глеєвий, підріст 10Дз, підлісок _____

Лісопатологічна характеристика насадження

Вид пошкодження насадження (лісова пожежа, буревій, сніголам, обледеніння, відмирання та всихання дерев, захаращеність, об'їдання шкідниками хвої/листя, наявність гусени, масовий літ метеликів, опадання хвої/листя, відлущення кори на стовбурах та інші ознаки, не характерні для нормального стану дерев) _____ дерев відмирання та всихання, трутовик справжній _____

Ступінь пошкодження, ураження: _____ середнє _____ (поодинокі, слабке, середнє, сильне)

Вид розподілу пошкодження дерев: _____ поодинокі _____ (поодинокі, слабке, середнє, сильне)

Обсяг ушкодженої деревини на 1 гектарі (окомірно) 14 куб. метрів, у тому числі сухостійної 12 куб. метрів

Ознаки погіршення стану лісових насаджень виявив:

м/лісу _____ О.А. Голяченко
(посада) _____ (підпис) _____ (ініціали та прізвище)
11 05 2021 року

Лісничий _____ О.О. Голяченко
(лісничий(помічник лісничого)) _____ (підпис) _____ (ініціали та прізвище)

11 05 2021 року

Висновок інженера відділу (сектору) охорони і захисту лісу державного лісогосподарського (лісомисливського) підприємства або представника державного спеціалізованого лісозахисного підприємства щодо необхідності здійснення лісозахисних чи інших заходів з поліпшення санітарного стану лісів за результатами огляду санітарного стану лісової ділянки: потребує СРВ

Інж. Л/З _____ Романчук С.В.
(посада) _____ (підпис) _____ (ініціали та прізвище)
12 05 2021 року

ПОВІДОМЛЕННЯ
Про появу ознак погіршення санітарного стану лісових насаджень

Житомирська область

(Автономна Республіка Крим, область)

ДП "Смільчинське ЛГ"

(найменування власника лісів, постійного лісокористувача)

Лісництво Барашівське Урочище _____
Квартал № 76 виділ № 15 площа 2,3 гектарів

Таксаційна характеристика насадження

Склад 8С32Бп+Ос, вік 71 років, бонітет I, середній діаметр 28 сантиметрів, середня висота 25 метрів, повнота 0,7, тип лісу ВЗДС, рельєф рівнинний, експозиція _____, ґрунт дерново-середньо і сильно глесвий, підріст 10Дз, підлісок КУЛ, ГРЗ

Лісопатологічна характеристика насадження

Вид пошкодження насадження (лісова пожежа, буревій, сніголам, обледеніння, відмирання та всихання дерев, захаращеність, об'їдання шкідниками хвої/листя, наявність гусені, масовий літ метеликів, опадання хвої/листя, відлущення кори на стовбурах та інші ознаки, не характерні для нормального стану дерев) _____ дерев відмирання та всихання верхівковий короїд

Ступінь пошкодження, ураження: _____ слабе _____ (поодинокі, слабе, середнє, сильне)

Вид розподілу пошкодження дерев: _____ групове _____ (поодинокі, слабе, середнє, сильне)

Обсяг ушкодженої деревини на 1 гектарі (окомірно) 10 куб. метрів, у тому числі сухостійної 9 куб. метрів

Ознаки погіршення стану лісових насаджень виявив:

м/лісу _____ О.А. Голяченко
(посада) _____ (підпис) _____ (ініціали та прізвище)
11 05 2021 року

Лісничий _____ О.О. Голяченко
(лісничий(помічник лісничого)) _____ (підпис) _____ (ініціали та прізвище)
11 05 2021 року

Висновок інженера відділу (сектору) охорони і захисту лісу державного лісогосподарського (лісомисливського) підприємства або представника державного спеціалізованого лісозахисного підприємства щодо необхідності здійснення лісозахисних чи інших заходів з поліпшення санітарного стану лісів за результатами огляду санітарного стану лісової ділянки: потребус СРВ

Інж. Л/З _____ Романчук С.В.
(посада) _____ (підпис) _____ (ініціали та прізвище)
12 05 2021 року

ПОВІДОМЛЕННЯ
Про появу ознак погіршення санітарного стану лісових насаджень

Житомирська область

(Автономна Республіка Крим, область)

ДП "Смільчинське ЛП"

(найменування власника лісів, постійного лісокористувача)

Лісництво Барашівське

Урочище _____

Квартал № 79

виділ № 4

площа 9,9 гектарів

Таксаційна характеристика насаджень

Склад 7Бп2Влч1Сз+Ос, вік 75 років, бонітет I, середній діаметр 32 сантиметрів, середня висота 26 метрів, повнота 0,6, тип лісу ВЗДС, рельєф рівнинний, експозиція _____, ґрунт дерново-середньо і сильно підзолистий глієвий, підріст 10Дз, підлісок КУЛ, ГРЗ

Лісопатологічна характеристика насаджень

Вид пошкодження насаджень (лісова пожежа, буревій, сніголам, обледеніння, відмирання та всихання дерев, захаращеність, об'їдання шкідниками хвої/листя, наявність гусені, масовий літ метеликів, опадання хвої/листя, відлущення кори на стовбурах та інші ознаки, не характерні для нормального стану дерев) _____ дерев відмирання та всихання, трутовики, стовбурові гнилі _____

Ступінь пошкодження, ураження: _____ слабе _____ (поодинокі, слабе, середнє, сильне)

Вид розподілу пошкодження дерев: _____ поодинокі _____ (поодинокі, слабе, середнє, сильне)

Обсяг ушкодженої деревини на 1 гектарі (окоірно) 10 куб. метрів, у тому числі сухостійної 8 куб. метрів

Ознаки погіршення стану лісових насаджень виявив:

м/лісу

(посада)

11 05 2021 року

(підпис)

О.А. Голяченко

(ініціали та прізвище)

Лісничий

(лісничий(помічник лісничого))

11 05 2021 року

(підпис)

О.О. Голяченко

(ініціали та прізвище)

Висновок інженера відділу (сектору) охорони і захисту лісу державного лісогосподарського (лісомисливського) підприємства або представника державного спеціалізованого лісозахисного підприємства щодо необхідності здійснення лісозахисних чи інших заходів з поліпшення санітарного стану лісів за результатами огляду санітарного стану лісової ділянки: потребує СРВ

Інж. Л/З

(посада)

12 05 2021 року

(підпис)

Романчук С.В.

(ініціали та прізвище)

ПОВІДОМЛЕННЯ

Про появу ознак погіршення санітарного стану лісових насаджень

Житомирська область

(Автономна Республіка Крим, область)

ДП "Смільчинське ЛП"

(найменування власника лісів, постійного лісокористувача)

Лісництво Барашівське Урочище _____
Квартал № 84 виділ № 12(1) площа 1,0 гектарів

Таксаційна характеристика насадження

Склад 6Бп3Ос1Сз+Дз, вік 70 років, бонітет I, середній діаметр 28 сантиметрів, середня висота 25 метрів, повнота 0,6, тип лісу ВЗДС, рельєф рівнинний, експозиція _____, ґрунт дерново-середньо і сильно глеєвий, підріст 10Дз, підлісок КУЛ, ГРЗ

Лісопатологічна характеристика насадження

Вид пошкодження насадження (лісова пожежа, буревій, сніголам, обледеніння, відмирання та всихання дерев, захарашеність, об'їдання шкідниками хвої/листя, наявність гусені, масовий літ метеликів, опадання хвої/листя, відлущення кори на стовбурах та інші ознаки, не характерні для нормального стану дерев) _____ дерев відмирання та всихання, трутовики, стовбурові гнилі _____

Ступінь пошкодження, ураження: _____ слабе _____ (поодинокі, слабе, середні, сильні)

Вид розподілу пошкодження дерев: _____ поодинокі _____ (поодинокі, слабе, середні, сильні)

Обсяг ушкодженої деревини на 1 гектарі (окомірно) 15 куб. метрів, у тому числі сухостійної 14 куб. метрів

Ознаки погіршення стану лісових насаджень виявив:

м/лісу _____ В.О. Демянчук
(посада) _____ (підпис) _____ (ініціали та прізвище)
11 05 2021 року

Лісничий _____ О.О. Голяченко
(лісничий(помічник лісничого)) _____ (підпис) _____ (ініціали та прізвище)

11 05 2021 року

Висновок інженера відділу (сектору) охорони і захисту лісу державного лісогосподарського (лісомисливського) підприємства або представника державного спеціалізованого лісозахисного підприємства щодо необхідності здійснення лісозахисних чи інших заходів з поліпшення санітарного стану лісів за результатами огляду санітарного стану лісової ділянки: потребує СРВ

Інж. ЛІ/З _____ Романчук С.В.
(посада) _____ (підпис) _____ (ініціали та прізвище)
12 05 2021 року

ПОВІДОМЛЕННЯ

Про появу ознак погіршення санітарного стану лісових насаджень

Житомирська область

(Автономна Республіка Крим, область)

ДП "Смільчинське ЛГ"

(найменування власника лісів, постійного лісокористувача)

Лісництво Барашівське Урочище _____
Квартал № 85 виділ № 19(1) площа 1,0 гектарів

Таксаційна характеристика насаджень

Склад 9Бп1Сз, вік 40 років, бонітет V, середній діаметр 14 сантиметрів, середня висота 10 метрів, повнота 0,6, тип лісу ВЗДС, рельєф рівнинний, експозиція _____, ґрунт дерново-слабопідзолистий глинисто-піщаний, підріст _____, підлісок _____

Лісопатологічна характеристика насаджень

Вид пошкодження насаджень (лісова пожежа, буревій, сніголам, обледеніння, відмирання та всихання дерев, захаращеність, об'їдання шкідниками хвої/листя, наявність гусені, масовий літ метеликів, опадання хвої/листя, відлущення кори на стовбурах та інші ознаки, не характерні для нормального стану дерев) _____ дерев відмирання та всихання, трутовик справжній _____

Ступінь пошкодження, ураження: _____ середнє _____ (поодинокі, слабе, середнє, сильне)
Вид розподілу пошкодження дерев: _____ поодинокі _____ (поодинокі, слабе, середнє, сильне)
Обсяг ушкодженої деревини на 1 гектарі (окомірно) 10 куб. метрів, у тому числі сухостійної 9 куб. метрів

Ознаки погіршення стану лісових насаджень виявив:

м/лісу _____ (посада) _____ (підпис) _____ О.А. Голяченко _____ (ініціали та прізвище)
11 05 2021 року

Лісничий _____ (лісничий(помічник лісничого)) _____ (підпис) _____ О.О. Голяченко _____ (ініціали та прізвище)
11 05 2021 року

Висновок інженера відділу (сектору) охорони і захисту лісу державного лісогосподарського (лісомисливського) підприємства або представника державного спеціалізованого лісозахисного підприємства щодо необхідності здійснення лісозахисних чи інших заходів з поліпшення санітарного стану лісів за результатами огляду санітарного стану лісової ділянки: _____ потребує СРВ _____

Інж. Л/З _____ (посада) _____ (підпис) _____ Романчук С.В. _____ (ініціали та прізвище)
12 08 2021 року

НУМЕРАЦІЙНИЙ ВІДОМІСТЬ ДЕРЕВ.
призначених для вибіркової санітарної рубки
Житомирська область

ДП "Ємільчинське лісове господарство"

Лісництво Барашівське Урочище

Квартал № 11 Видід № 20 Ділянка № Площа 1,4 гектарів

Порядковий номер дерева	Порода	Ступінь товщини стовбурів, сантиметрів			Категорія стану дерева, підстава відбору для рубки	Порядковий номер дерева	Порода	Ступінь товщини стовбурів, сантиметрів			Категорія стану дерева, підстава відбору для рубки
		Ділової	Напів ділової	Дров'яні				Ділової	Напів ділової	Дров'яні	
1	С	36			III б.к	35	Б			32	V ст.м
2	С	28			III б.к	36	Д			28	V ст.м
3	Б	24			III ст.м	37	Б	28			III ст.м
4	Д			32	V ст.м	38	Д			32	V ст.м
5	Б	32			III ст.м	39	Б	36			III ст.м
6	С			40	V б.к	40	С			24	V б.к
7	С			40	V б.к						
8	С	24			III б.к						
9	С			36	V б.к						
10	С			28	V б.к						
11	С			24	V б.к						
12	С			28	V б.к						
13	С	40			III б.к						
14	С			28	V б.к						
15	С			24	V б.к						
16	С			24	V б.к						
17	С	28			III б.к						
18	С	36			III б.к						
19	С	36			III б.к						
20	С	36			III б.к						
21	Б	28			III ст.м						
22	Д			36	V ст.м						
23	Б	32			III ст.м						
24	С	32			III б.к						
25	С	40			III б.к						
26	Д			32	V ст.м						
27	Ос			32	V ст.м						
28	Ос			32	V ст.м						
29	С	32			III б.к						
30	Б			24	V ст.м						
31	Б	28			III ст.м						
32	Б	32			III ст.м						
33	С			32	V б.к						
34	Д			24	V ст.м						

Всього прономеровано дерев: сорок

(кількість словами)

Нумерацію і перелік провели:

Івкс. ЛГ

(посада)

Івкс. ЛГ

(посада)

Івкс. ЛГ

(посада)

(підпис)

(підпис)

(підпис)

Вичаєв С.В.

(ініціали та прізвище)

Обозний М.М.

(ініціали та прізвище)

Рігус Н.М.

(ініціали та прізвище)

25

01

2024 року

НУМЕРАЦІЙНИЙ ВІДОМІСТЬ ДЕРЕВ.
призначених для вибіркової санітарної рубки

Житомирська область

ДП "Смільчинське лісове господарство"

Лісництво Барашівське Урочище

Квартал № 21 Видід № 4 Ділянка № _____ Площа 5,0 гектарів

Порядковий номер дерев	Порода	Ступінь товщини стовбурів, сантиметрів			Категорія стану дерев, підстава відбору для рубки	Порядковий номер дерев	Порода	Ступінь товщини стовбурів, сантиметрів			Категорія стану дерев, підстава відбору для рубки
		Ділової	Напів ділової	Дров'яні				Ділової	Напів ділової	Дров'яні	
1	Б	32			IV Б.К.	35	Б			44	IV Б.К.
2	Б	52			IV Б.К.	36	Б	40			IV Б.К.
3	Б			32	IV Б.К.	37	Б			36	IV Б.К.
4	Б	32			IV Б.К.	38	Б			32	IV Б.К.
5	Б	36			IV Б.К.	39	Б			24	IV Б.К.
6	Б	36			IV Б.К.	40	Б			36	IV Б.К.
7	Б			28	IV Б.К.	41	Б			24	IV Б.К.
8	Б			32	IV Б.К.	42	Б			28	IV Б.К.
9	Б			32	IV Б.К.	43	Б	32			IV Б.К.
10	Б			40	IV Б.К.	44	Б			40	IV Б.К.
11	Б	40			IV Б.К.	45	Б			32	IV Б.К.
12	Б			28	IV Б.К.	46	Б			28	IV Б.К.
13	Б	40			IV Б.К.	47	Б			28	IV Б.К.
14	Б	40			IV Б.К.	48	Б	36			IV Б.К.
15	Б	48			IV Б.К.	49	Б	36			IV Б.К.
16	Б	40			IV Б.К.	50	Б			24	IV Б.К.
17	Б			28	IV Б.К.	51	Б	40			IV Б.К.
18	Б	36			IV Б.К.	52	Б	32			IV Б.К.
19	Б			28	IV Б.К.	53	Б	32			IV Б.К.
20	Б	36			IV Б.К.	54	Б	44			IV Б.К.
21	Б	44			IV Б.К.	55	Б	44			IV Б.К.
22	Б	40			IV Б.К.	56	Б	36			IV Б.К.
23	Б	40			IV Б.К.	57	Б	44			IV Б.К.
24	Б	52			IV Б.К.	58	Б			28	IV Б.К.
25	Б	44			IV Б.К.	59	Б	44			IV Б.К.
26	Б			28	IV Б.К.	60	Б	36			IV Б.К.
27	Б	40			IV Б.К.	61	Б		44		IV Б.К.
28	Б			44	IV Б.К.	62	Б	36			IV Б.К.
29	Б			40	IV Б.К.	63	Б	32			IV Б.К.
30	Б	44			IV Б.К.	64	Б			44	IV Б.К.
31	Б			32	IV Б.К.	65	Б			40	IV Б.К.
32	Б	40			IV Б.К.	66	Б			48	IV Б.К.
33	Б	32			IV Б.К.	67	Б			40	IV Б.К.
34	Б	44			IV Б.К.	68	Б			36	IV Б.К.

Всього прономеровано дерев:

шістдесят дев'ять
(кількість словами)

Нумерацію і перелік провели:

Іванко А.Г.
(посада)

Іванко А.Г.
(посада)

Іванко А.Г.
(посада)

(підпис)

(підпис)

(підпис)

Розважук С.В.
(ініціали та прізвище)

Мосійчук А.А.
(ініціали та прізвище)

Майчик В.В.
(ініціали та прізвище)

26

01

2021 року

НУМЕРАЦІЙНИЙ ВІДОМІСТЬ ДЕРЕВ.
призначених для вибіркової санітарної рубки
Житомирська область

ДП "Ємільчинське лісове господарство"

Лісництво Барашівське Урочище

Квартал № 27 Видід № 3 Ділянка № _____ Площа 3,0 гектарів

Порядковий номер дерева	Порода	Ступінь товщини стовбурів, сантиметрів			Категорія стану дерева, підстава відбору для рубки	Порядковий номер дерева	Порода	Ступінь товщини стовбурів, сантиметрів			Категорія стану дерева, підстава відбору для рубки
		Ділової	Напів ділової	Дров'яні				Ділової	Напів ділової	Дров'яні	
1	Б	28			IV Б.К.	35	Б			24	I Б.К.
2	Б			24	V Б.К.	36	Б	40			IV Б.К.
3	Б			24	V Б.К.	37	Б			24	V Б.К.
4	Б	36			IV Б.К.	38	Б			36	V Б.К.
5	Б	32			IV Б.К.	39	Б			32	V Б.К.
6	Б			24	V Б.К.	40	Б			40	V Б.К.
7	Б	28			IV Б.К.	41	Б			48	V Б.К.
8	Б	28			IV Б.К.	42	Б			52	V Б.К.
9	Б			24	V Б.К.	43	Б			28	V Б.К.
10	Б	24			IV Б.К.	44	Б			32	V Б.К.
11	Б	28			IV Б.К.	45	Б			28	V Б.К.
12	Б	28			IV Б.К.	46	Б			32	V Б.К.
13	Б	32			IV Б.К.	47	Б			32	V Б.К.
14	Б	36			IV Б.К.	48	Б	28			IV Б.К.
15	Б	28			IV Б.К.	49	Б	28			IV Б.К.
16	Б			24	V Б.К.	50	Б			24	V Б.К.
17	Б	36			IV Б.К.	51	Б			24	V Б.К.
18	Б			24	V Б.К.	52	Б	32			IV Б.К.
19	Б	28			IV Б.К.	53	Б	32			IV Б.К.
20	Б	28			IV Б.К.	54	Б	32			IV Б.К.
21	Б			24	V Б.К.	55	Б	24			IV Б.К.
22	Б			24	V Б.К.	56	Б	52			IV Б.К.
23	Б	28			IV Б.К.	57	Б	44			IV Б.К.
24	Б	32			IV Б.К.	58	Б	40			IV Б.К.
25	Б	28			IV Б.К.	59	Б			28	V Б.К.
26	Б	32			IV Б.К.	60	Б			56	V Б.К.
27	Б	32			IV Б.К.	61	Б	44			IV Б.К.
28	Б	32			IV Б.К.	62	Б			24	V Б.К.
29	Б			32	IV Б.К.	63	Б	32			IV Б.К.
30	Б	40			IV Б.К.	64	Б			24	V Б.К.
31	Б			24	V Б.К.	65	Б	36			IV Б.К.
32	Б			28	V Б.К.	66	Б	32			IV Б.К.
33	Б	28			IV Б.К.	67	Б	28			IV Б.К.
34	Б	28			IV Б.К.	68	Б	28			IV Б.К.

Всього прономеровано дерев: _____

містодіагн лісн

(кількість словами)

Нумерацію і перелік провели:

Івасюк Л.Г.

(посада)

Івасюк Л.Г.

(посада)

Івасюк Л.Г.

(посада)

(підпис)

(підпис)

(підпис)

Романчук С.В.

(ініціали та прізвище)

Масійчук А.А.

(ініціали та прізвище)

Мальчик В.В.

(ініціали та прізвище)

26

01

2024 року

НУМЕРАЦІЙНИЙ ВІДОМІСТЬ ДЕРЕВ.
призначених для вибіркової санітарної рубки
Житомирська область

ДП "Ємільчинське лісове господарство"

Лісництво Барашівське Урочище

Квартал № 27 Видід № 3 Ділянка № _____ Площа 30 гектарів

Порядковий номер дерева	Порода	Ступінь товщини стовбурів, сантиметрів			Категорія стану дерева, підстава відбору для рубки	Порядковий номер дерева	Порода	Ступінь товщини стовбурів, сантиметрів			Категорія стану дерева, підстава відбору для рубки
		Ділової	Напів ділової	Дров'яні				Ділової	Напів ділової	Дров'яні	
69	С			28	IV Б.К.	103	С	44			IV Б.К.
70	С			28	IV Б.К.	104	С	32			IV Б.К.
71	С	40			IV Б.К.	105	С			24	IV Б.К.
72	С	36			IV Б.К.	106	С			28	IV Б.К.
73	С			24	IV Б.К.	107	С			28	IV Б.К.
74	С			24	IV Б.К.	108	С	36			IV Б.К.
75	С			24	IV Б.К.	109	С	36			IV Б.К.
76	С	40			IV Б.К.	110	С	32			IV Б.К.
77	С			28	IV Б.К.	111	С			28	IV Б.К.
78	С	40			IV Б.К.	112	С	36			IV Б.К.
79	С	36			IV Б.К.	113	С	32			IV Б.К.
80	С			28	IV Б.К.	114	С	56			IV Б.К.
81	С	36			IV Б.К.	115	С			48	IV Б.К.
82	С	44			IV Б.К.	116	С	32			IV Б.К.
83	С			24	IV Б.К.	117	С			28	IV Б.К.
84	С	52			IV Б.К.	118	С	32			IV Б.К.
85	С			24	IV Б.К.	119	С	32			IV Б.К.
86	С	36			IV Б.К.	120	С	32			IV Б.К.
87	С	36			IV Б.К.						
88	С	36			IV Б.К.						
89	С	32			IV Б.К.						
90	С	36			IV Б.К.						
91	С	32			IV Б.К.						
92	С	40			IV Б.К.						
93	С	28			IV Б.К.						
94	С	44			IV Б.К.						
95	С	36			IV Б.К.						
96	С	32			IV Б.К.						
97	С			24	IV Б.К.						
98	С			24	IV Б.К.						
99	С	28			IV Б.К.						
100	С	36			IV Б.К.						
101	С	32			IV Б.К.						
102	С	28			IV Б.К.						

Всього прономеровано дерев: _____

сто двадцять
(кількість словами)

Нумерацію і перелік провели:

ІНХС. ЛІГ
(посада)

ІНХС. ЛІГ
(посада)

ІНХС. ЛІГ
(посада)

(підпис)

(підпис)

(підпис)

(підпис)

Романчук С.В.
(ініціали та прізвище)

Мосійчук А.А.
(ініціали та прізвище)

Мельник В.В.
(ініціали та прізвище)

26

01

2021 року

НУМЕРАЦІЙНИЙ ВІДОМІСТЬ ДЕРЕВ.
призначених для вибіркової санітарної рубки
Житомирська область

ДП "Смільчинське лісове господарство"

Лісництво Барашівське Урочище

Квартал № 42

Видід № 5

Ділянка №

Площа 0,8

гектарів

Порядковий номер дерева	Порода	Ступінь товщини стовбурів, сантиметрів			Категорія стану дерева, підстава відбору для рубки	Порядковий номер дерева	Порода	Ступінь товщини стовбурів, сантиметрів			Категорія стану дерева, підстава відбору для рубки
		Ділової	Напів ділової	Дров'яні				Ділової	Напів ділової	Дров'яні	
1	G	36			IV B. K.						
2	G	32			IV B. K.						
3	G	40			IV B. K.						
4	G			28	IV B. K.						
5	G	44			IV B. K.						
6	G	28			III B. K.						
7	G	24			III B. K.						
8	G	28			III B. K.						
9	G	24			III B. K.						
10	G			24	IV B. K.						
11	G	32			IV B. K.						
12	G			24	IV B. K.						
13	G			24	IV B. K.						
14	G			24	IV B. K.						
15	G	28			IV B. K.						
16	G			24	IV B. K.						
17	G			24	IV B. K.						
18	G			32	IV B. K.						
19	G	24			IV B. K.						
20	G			24	IV B. K.						

Всього прономеровано дерев:

двадцять

(кількість словами)

Нумерацію і перелік провели:

Іванюк М.Г.

(посада)

Іванюк М.Г.

(посада)

Іванюк М.Г.

(посада)

(підпис)

(підпис)

(підпис)

(підпис)

Романчук С.В.

(ініціали та прізвище)

Масійчук Т.Л.

(ініціали та прізвище)

Мельник В.В.

(ініціали та прізвище)

25

01

2024 року

НУМЕРАЦІЙНИЙ ВІДОМІСТЬ ДЕРЕВ.
призначених для вибіркової санітарної рубки
Житомирська область

ДП "Смільчинське лісове господарство"

Лісництво Барашівське Урочище

Квартал № 43 Видід № 1 Ділянка № _____ Площа 4,0 гектарів

Порядковий номер дерева	Порода	Ступінь товщини стовбурів, сантиметрів			Категорія стану дерева, підстава відбору для рубки	Порядковий номер дерева	Порода	Ступінь стовбурів, сантиметрів	товщини сантиметрів			Категорія стану дерева, підстава відбору для рубки
		Ділової	Напів ділової	Дров"яні					Ділової	Напів ділової	Дров"яні	
1	С	28			IV в.к.	35	Бп				24	IV в.к.
2	С	44			IV в.к.	36	О				36	IV в.к.
3	С			40	IV в.к.	37	Бп				32	IV в.к.
4	С	24			IV в.к.	38	О				24	IV в.к.
5	С	32			IV в.к.	39	О				32	IV в.к.
6	С			40	IV в.к.	40	О				24	IV в.к.
7	С	36			IV в.к.	41	О				40	IV в.к.
8	С	28			IV в.к.	42	С	32				IV в.к.
9	С	24			IV в.к.	43	О				40	IV в.к.
10	С	28			IV в.к.	44	О				36	IV в.к.
11	Бп			28	IV в.к.	45	Бп				24	IV в.к.
12	Бп			24	IV в.к.	46	О				32	IV в.к.
13	С	36			IV в.к.	47	Бп				44	IV в.к.
14	С	28			IV в.к.	48	Бп				36	IV в.к.
15	С	36			IV в.к.							
16	С	24			IV в.к.							
17	С	36			IV в.к.							
18	С	28			IV в.к.							
19	С	28			IV в.к.							
20	С			32	IV в.к.							
21	С			32	IV в.к.							
22	С			48	IV в.к.							
23	С			32	IV в.к.							
24	С	36			IV в.к.							
25	С			28	IV в.к.							
26	С			36	IV в.к.							
27	С			36	IV в.к.							
28	С	40			IV в.к.							
29	С			32	IV в.к.							
30	Бп			32	IV в.к.							
31	О			36	IV в.к.							
32	О			28	IV в.к.							
33	О			24	IV в.к.							
34	О			28	IV в.к.							

Всього прономеровано дерев: _____

сорок вісім

(кількість словами)

Нумерацію і перелік провели:

ІНЖ. А.І.Г

(посада)

ІНЖ. А.І.Г

(посада)

ІНЖ. А.І.Г

(посада)

(підпис)

(підпис)

(підпис)

Романчук С.В.

(ініціали та прізвище)

Майчук А.А.

(ініціали та прізвище)

Мельник В.В.

(ініціали та прізвище)

21

01

2024 року

НУМЕРАЦІЙНИЙ ВІДОМІСТЬ ДЕРЕВ.
призначених для вибіркової санітарної рубки
Житомирська область

ДП "Смільчинське лісове господарство"

Лісництво Барашівське Урочище

Барашівське

Квартал № 52

Видід № 26

Ділянка №

Площа 2,5 гектарів

Порядковий номер дерева	Порода	Ступінь товщини стовбурів, сантиметрів			Категорія стану дерева, підстава відбору для рубки	Порядковий номер дерева	Порода	Ступінь товщини стовбурів, сантиметрів			Категорія стану дерева, підстава відбору для рубки
		Ділової	Напів ділової	Дров'яні				Ділової	Напів ділової	Дров'яні	
1	Сосна	40			III в.к.	35	Сосна	40			III в.к.
2	Сосна			28	IV в.к.	36	Береза			32	V в.к.
3	Сосна	44			IV в.к.	37	Береза			36	V в.к.
4	Сосна			28	V в.к.	38	Береза			44	V в.к.
5	Сосна			28	V в.к.	39	Береза			32	V в.к.
6	Сосна	32			IV в.к.	40	Береза			36	V в.к.
7	Сосна			28	V в.к.	41	Береза			28	V в.к.
8	Сосна	32			IV в.к.	42	Береза			32	V в.к.
9	Сосна			24	V в.к.	43	Осика			36	V в.к.
10	Сосна			28	V в.к.	44	Сосна	40			IV в.к.
11	Сосна	44			IV в.к.	45	Сосна	36			IV в.к.
12	Сосна	36			IV в.к.						
13	Сосна	36			IV в.к.						
14	Сосна	32			IV в.к.						
15	Сосна			28	V в.к.						
16	Сосна			28	V в.к.						
17	Сосна			24	V в.к.						
18	Сосна			24	V в.к.						
19	Сосна		32		IV в.к.						
20	Сосна		52		IV в.к.						
21	Сосна	32			III в.к.						
22	Сосна	28			III в.к.						
23	Сосна	32			III в.к.						
24	Сосна			24	V в.к.						
25	Береза			32	V в.к.						
26	Береза			44	V в.к.						
27	Береза			40	V в.к.						
28	Береза			28	V в.к.						
29	Осика			48	V в.к.						
30	Осика			52	V в.к.						
31	Береза			36	V в.к.						
32	Сосна	36			IV в.к.						
33	Береза			32	V в.к.						
34	Сосна	40			IV в.к.						

Всього прономеровано дерев:

єврок 12 мь
(кількість словами)

Нумерацію і перелік провели:

М.М. ЛІГ

(посада)

М.М. ЛІГ

(посада)

М.М. А/Г

(посада)

(підпис)

(підпис)

(підпис)

(підпис)

М.М. ЛІГ

(ініціали та прізвище)

Мельник В.В.

(ініціали та прізвище)

Рігус Ю.У.

(ініціали та прізвище)

22

01

2024 року

НУМЕРАЦІЙНИЙ ВІДОМІСТЬ ДЕРЕВ.
призначених для вибіркової санітарної рубки
Житомирська область

ДП "Смільчинське лісове господарство"

Лісництво Барашівське Урочище

Квартал № 60 Видід № 9 Ділянка № _____ Площа 2,6 гектарів

Порядковий номер дерева	Порода	Ступінь товщини стовбурів, сантиметрів			Категорія стану дерева, підстава відбору для рубки	Порядковий номер дерева	Порода	Ступінь товщини стовбурів, сантиметрів			Категорія стану дерева, підстава відбору для рубки
		Ділової	Напів ділової	Дров'яні				Ділової	Напів ділової	Дров'яні	
1	Береза	36			II см.м.	35	Сосна			36	V в.к.
2	Береза	40			III см.м.	36	Сосна			24	V в.к.
3	Береза			48	V в.к.	37	Сосна			32	V в.к.
4	Сосна			32	V в.к.	38	Сосна			24	V в.к.
5	Сосна			36	V в.к.	39	Сосна			32	V в.к.
6	Сосна			28	V в.к.	40	Сосна	28			IV в.к.
7	Сосна			24	V в.к.	41	Сосна	36			IV в.к.
8	Сосна			24	V в.к.	42	Сосна	32			IV в.к.
9	Сосна			24	V в.к.	43	Сосна	36			IV в.к.
10	Сосна			24	V в.к.	44	Береза	32			III в.к.
11	Сосна	28			IV в.к.	45	Береза	32			III в.к.
12	Осіка			24	V см.м.	46	Осіка			28	V см.м.
13	Сосна			24	V в.к.	47	Осіка			32	V см.м.
14	Сосна			28	V в.к.	48	Осіка			28	V см.м.
15	Сосна	36			IV в.к.	49	Осіка			36	V см.м.
16	Сосна			24	V в.к.	50	Сосна			28	V в.к.
17	Сосна			32	V в.к.	51	Сосна	32			IV в.к.
18	Сосна			24	V в.к.	52	Сосна	32			IV в.к.
19	Сосна			28	V в.к.	53	Сосна	32			IV в.к.
20	Сосна			24	V в.к.	54	Сосна			24	V в.к.
21	Сосна			32	V в.к.	55	Сосна	40			IV в.к.
22	Береза	28			III в.к.	56	Сосна			28	IV в.к.
23	Сосна			24	V в.к.	57	Сосна			24	V в.к.
24	Сосна			28	V в.к.	58	Сосна			24	V в.к.
25	Сосна			24	V в.к.	59	Сосна			24	V в.к.
26	Сосна			24	V в.к.	60	Сосна	28			IV в.к.
27	Сосна			28	V в.к.	61	Сосна			24	V в.к.
28	Сосна			32	V в.к.	62	Сосна			28	V в.к.
29	Сосна			28	V в.к.	63	Сосна	32			IV в.к.
30	Сосна			32	V в.к.	64	Сосна			24	V в.к.
31	Сосна			28	V в.к.	65	Сосна	36			IV в.к.
32	Сосна			36	V в.к.	66	Сосна			24	V в.к.
33	Сосна			32	V в.к.	67	Сосна			28	V в.к.
34	Сосна			36	V в.к.	68	Сосна	36			IV в.к.

Всього прономеровано дерев: _____

Місцевість Вісім
(кількість словами)

Нумерацію і перелік провели:

ІНС. ЛГ

(посада)

ІНС. ЛГ

(посада)

ІНС. ЛГ

(посада)

Сарак В.В.

(ініціали та прізвище)

Мальчик В.В.

(ініціали та прізвище)

Рідеус Ю.Ч.

(ініціали та прізвище)

22

21

2020 року

НУМЕРАЦІЙНИЙ ВІДОМІСТЬ ДЕРЕВ.
призначених для вибіркової санітарної рубки
Житомирська область

ДП "Ємільчинське лісове господарство"

Лісництво Барашівське Урочище

Квартал № 60 Видід № 9 Ділянка № _____ Площа 2,6 гектарів

Порядковий номер дерева	Порода	Ступінь товщини стовбурів, сантиметрів			Категорія стану дерева, підстава відбору для рубки	Порядковий номер дерева	Порода	Ступінь товщини стовбурів, сантиметрів			Категорія стану дерева, підстава відбору для рубки
		Ділової	Напів ділової	Дров'яні				Ділової	Напів ділової	Дров'яні	
69	Сосна	28			IV в.к.	103	Сосна			28	IV в.к.
70	Сосна	32			IV в.к.	104	Сосна			28	IV в.к.
71	Сосна			24	IV в.к.	105	Сосна			28	IV в.к.
72	Сосна	36			IV в.к.	106	Сосна	48			IV в.к.
73	Сосна	36			IV в.к.	107	Сосна			24	IV в.к.
74	Сосна	32			IV в.к.	108	Сосна	40			IV в.к.
75	Сосна	32			IV в.к.	109	Сосна	40			IV в.к.
76	Сосна	32			IV в.к.	110	Сосна			28	IV в.к.
77	Сосна	32			IV в.к.	111	Сосна			36	IV в.к.
78	Сосна	32			IV в.к.	112	Сосна	32			IV в.к.
79	Сосна	40			IV в.к.	113	Сосна			24	IV в.к.
80	Сосна	36			IV в.к.	114	Сосна			24	IV в.к.
81	Сосна			40	IV в.к.	115	Сосна			24	IV в.к.
82	Сосна	36			IV в.к.	116	Сосна			24	IV в.к.
83	Сосна	28			IV в.к.	117	Сосна	28			IV в.к.
84	Сосна	32			IV в.к.	118	Сосна	28			IV в.к.
85	Сосна			24	IV в.к.	119	Сосна			24	IV в.к.
86	Сосна	32			IV в.к.	120	Сосна	32			IV в.к.
87	Сосна	32			IV в.к.	121	Сосна	36			IV в.к.
88	Сосна			28	IV в.к.	122	Сосна	28			IV в.к.
89	Сосна	32			IV в.к.	123	Сосна	31			IV в.к.
90	Сосна	36			IV в.к.	124	Сосна	32			IV в.к.
91	Сосна	36			IV в.к.	125	Сосна	28			IV в.к.
92	Сосна	32			IV в.к.	126	Сосна			28	IV в.к.
93	Сосна			28	IV в.к.	127	Сосна	48			IV в.к.
94	Сосна	32			IV в.к.	128	Сосна			32	IV в.к.
95	Сосна			28	IV в.к.	129	Сосна			32	IV в.к.
96	Сосна	40			IV в.к.	130	Сосна	32			IV в.к.
97	Сосна	36			IV в.к.	131	Сосна			32	IV в.к.
98	Сосна	32			IV в.к.	132	Сосна			24	IV в.к.
99	Сосна	32			IV в.к.	133	Сосна	36			IV в.к.
100	Сосна	36			IV в.к.	134	Сосна	36			IV в.к.
101	Сосна			24	IV в.к.	135	Сосна	52			IV в.к.
102	Сосна	40			IV в.к.	136	Сосна	36			IV в.к.

Всього прономеровано дерев: _____

сто тридцять шість
(кількість словами)

Нумерацію і перелік провели:

Івасюк Л.Г.

(посада)

Івасюк Л.Г.

(посада)

Івасюк Л.Г.

(посада)

(підпис)

(підпис)

(підпис)

Саран В.В.

(ініціали та прізвище)

Мельник В.В.

(ініціали та прізвище)

Дігус Ю.Г.

(ініціали та прізвище)

22

01

2024 року

НУМЕРАЦІЙНИЙ ВІДОМІСТЬ ДЕРЕВ.
призначених для вибіркової санітарної рубки
Житомирська область

ДП "Ємільчинське лісове господарство"

Лісництво Барашівське Урочище

Квартал № 60 Видід № 9 Ділянка № _____ Площа 2,6 гектарів

Порядковий номер дерев	Порода	Ступінь товщини стовбурів, сантиметрів			Категорія стану дерев, підстава відбору для рубки	Порядковий номер дерев	Порода	Ступінь товщини стовбурів, сантиметрів			Категорія стану дерев, підстава відбору для рубки
		Ділової	Напів ділової	Дров'яні				Ділової	Напів ділової	Дров'яні	
137	Сосна			28	V в.к.	171	Сосна	36			IV в.к.
138	Сосна			28	V в.к.	172	Сосна	28			IV в.к.
139	Сосна			28	V в.к.	173	Сосна	40			IV в.к.
140	Сосна			24	V в.к.	174	Сосна			24	V в.к.
141	Сосна			28	V в.к.	175	Ялина			40	V в.к.
142	Сосна			28	V в.к.	176	Сосна	32			IV в.к.
143	Сосна	28			IV в.к.	177	Ялина			40	V в.к.
144	Сосна	40			IV в.к.	178	Сосна	32			IV в.к.
145	Сосна	36			IV в.к.	179	Сосна	28			IV в.к.
146	Сосна			24	V в.к.	180	Сосна	32			IV в.к.
147	Сосна	32			IV в.к.	181	Сосна	44			IV в.к.
148	Сосна			24	V в.к.	182	Ялина			36	V в.к.
149	Сосна	28			IV в.к.	183	Осіка			40	V в.к.
150	Сосна	40			IV в.к.	184	Сосна	40			IV в.к.
151	Сосна	40			IV в.к.	185	Осіка			36	V в.к.
152	Сосна	44			IV в.к.	186	Ялина	32			IV в.к.
153	Сосна	32			IV в.к.	187	Ялина	40			IV в.к.
154	Сосна	32			IV в.к.	188	Сосна			24	V в.к.
155	Сосна			28	V в.к.	189	Сосна			28	V в.к.
156	Сосна			24	V в.к.	190	Сосна	36			IV в.к.
157	Сосна	40			IV в.к.	191	Сосна	32			IV в.к.
158	Сосна	40			IV в.к.	192	Сосна			32	V в.к.
159	Сосна			28	V в.к.	193	Сосна	32			IV в.к.
160	Сосна			24	V в.к.	194	Сосна	32			IV в.к.
161	Сосна	32			IV в.к.	195	Осіка			36	V в.к.
162	Сосна	32			IV в.к.	196	Сосна	40			IV в.к.
163	Сосна	32			IV в.к.	197	Сосна	36			IV в.к.
164	Сосна	36			IV в.к.	198	Сосна	44			IV в.к.
165	Сосна			24	V в.к.	199	Сосна	40			IV в.к.
166	Сосна			24	V в.к.	200	Сосна	36			IV в.к.
167	Сосна	36			IV в.к.	201	Сосна			32	V в.к.
168	Сосна	32			IV в.к.	202	Сосна			24	V в.к.
169	Сосна	36			IV в.к.	203	Сосна	40			IV в.к.
170	Сосна	36			IV в.к.	204	Сосна	40			IV в.к.

Всього прономеровано дерев: _____

звісні поміри
(кількість словами)

Нумерацію і перелік провели:

інж. Л.Г.

(посада)

інж. Л.Г.

(посада)

інж. Л.Г.

(посада)

(підпис)
(підпис)
(підпис)

Саран В.В.

(ініціали та прізвище)

Мельник В.В.

(ініціали та прізвище)

Лігун Ю.І.

(ініціали та прізвище)

22

01

2024 року

НУМЕРАЦІЙНИЙ ВІДОМІСТЬ ДЕРЕВ.
призначених для вибіркової санітарної рубки

Житомирська область

ДП "Ємільчинське лісове господарство"

Лісництво Барашівське Урочище

Квартал № 60 Видід № 9 Ділянка № _____ Площа 2,6 гектарів

Порядковий номер дерева	Порода	Ступінь товщини стовбурів, сантиметрів			Категорія стану дерева, підстава відбору для рубки	Порядковий номер дерева	Порода	Ступінь товщини стовбурів, сантиметрів			Категорія стану дерева, підстава відбору для рубки
		Ділової	Напів ділової	Дров'яні				Ділової	Напів ділової	Дров'яні	
205	Сосна	52			IV в.к.	239	Сосна	32			IV в.к.
206	Сосна	40			IV в.к.	240	Сосна	40			IV в.к.
207	Сосна			36	IV в.к.	241	Сосна			32	IV в.к.
208	Сосна			24	IV в.к.	242	Сосна	40			IV в.к.
209	Сосна	40			IV в.к.	243	Сосна	28			IV в.к.
210	Сосна	32			IV в.к.	244	Сосна	36			IV в.к.
211	Сосна			32	IV в.к.	245	Сосна			28	IV в.к.
212	Сосна	36			IV в.к.	246	Сосна	32			IV в.к.
213	Сосна			32	IV в.к.	247	Сосна			28	IV в.к.
214	Сосна	44			IV в.к.	248	Дуб			24	IV в.к.
215	Сосна			36	IV в.к.	249	Сосна			24	IV в.к.
216	Сосна	44			IV в.к.	250	Сосна			48	IV в.к.
217	Сосна	44			IV в.к.	251	Сосна	24			IV в.к.
218	Сосна	36			IV в.к.	252	Ялина	44			IV в.к.
219	Сосна	32			IV в.к.	253	Ялина	44			IV в.к.
220	Сосна	44			IV в.к.	254	Ялина	32			IV в.к.
221	Сосна			32	IV в.к.	255	Ялина	36			IV в.к.
222	Сосна	36			IV в.к.	256	Ялина	32			IV в.к.
223	Сосна	36			IV в.к.	257	Сосна	36			IV в.к.
224	Сосна			32	IV в.к.	258	Сосна	28			IV в.к.
225	Сосна			36	IV в.к.	259	Сосна	36			IV в.к.
226	Сосна	32			IV в.к.	260	Сосна	36			IV в.к.
227	Дуб			24	IV в.к.	261	Сосна	36			IV в.к.
228	Сосна	40			IV в.к.	262	Сосна	32			IV в.к.
229	Сосна	32			IV в.к.	263	Сосна			28	IV в.к.
230	Сосна	36			IV в.к.	264	Сосна	32			IV в.к.
231	Сосна	36			IV в.к.	265	Сосна			32	IV в.к.
232	Сосна			36	IV в.к.	266	Сосна			28	IV в.к.
233	Сосна			36	IV в.к.	267	Сосна	28			IV в.к.
234	Сосна			40	IV в.к.	268	Сосна	32			IV в.к.
235	Сосна			28	IV в.к.	269	Сосна			28	IV в.к.
236	Сосна			24	IV в.к.	270	Сосна			32	IV в.к.
237	Сосна	36			IV в.к.						
238	Сосна	32			IV в.к.						

Всього прономеровано дерев: 27

27 (кількість словами)

Нумерацію і перелік провели:

Іванко А.Г.
(посада)

Іванко А.Г.
(посада)

Іванко А.Г.
(посада)

(підпис)

(підпис)

(підпис)

Салак В.В.

(ініціали та прізвище)

Мельник В.В.

(ініціали та прізвище)

Рідус Ю.І.

(ініціали та прізвище)

22

01

2024 року

НУМЕРАЦІЙНИЙ ВІДОМІСТЬ ДЕРЕВ.
призначених для вибіркової санітарної рубки

Житомирська область

ДП "Смільчинське лісове господарство"

Лісництво Барашівське Урочище

Квартал № 67 Видід № 20 Ділянка № _____ Площа 3,5 гектарів

Порядковий номер дерева	Порода	Ступінь товщини стовбурів, сантиметрів			Категорія стану дерева, підстава відбору для рубки	Порядковий номер дерева	Порода	Ступінь стовбурів, сантиметрів	товщини сантиметрів			Категорія стану дерева, підстава відбору для рубки
		Ділової	Напів ділової	Дров'яні					Ділової	Напів ділової	Дров'яні	
1	С	36			IV в.к.	35	С				32	IV в.к.
2	С			28	IV в.к.	36	С				28	IV в.к.
3	С	36			IV в.к.	37	С				32	IV в.к.
4	С	44			IV в.к.	38	С				28	IV в.к.
5	С	44			IV в.к.	39	С	32				IV в.к.
6	С			32	IV в.к.	40	С	32				IV в.к.
7	С	44			IV в.к.	41	С				24	IV в.к.
8	С	36			IV в.к.	42	С				28	IV в.к.
9	С			32	IV в.к.	43	С	28				IV в.к.
10	С			32	IV в.к.	44	С	32				IV в.к.
11	С	32			IV в.к.	45	С	36				IV в.к.
12	С			28	IV в.к.	46	С				28	IV в.к.
13	С			32	IV в.к.	47	С	32				IV в.к.
14	С	40			IV в.к.	48	С	36				IV в.к.
15	С	44			IV в.к.	49	С	36				IV в.к.
16	С	40			IV в.к.	50	С	40				IV в.к.
17	С			28	IV в.к.	51	С	44				IV в.к.
18	С	32			IV в.к.	52	С	36				IV в.к.
19	С	40			IV в.к.	53	С	36				IV в.к.
20	С			28	IV в.к.	54	С	36				IV в.к.
21	С	36			IV в.к.	55	С	32				IV в.к.
22	С			24	IV в.к.	56	С	40				IV в.к.
23	С	32			IV в.к.	57	С				24	IV в.к.
24	С	36			IV в.к.	58	С	40				IV в.к.
25	С	36			IV в.к.	59	С	48				IV в.к.
26	С			24	IV в.к.	60	С	40				IV в.к.
27	С			28	IV в.к.	61	С				28	IV в.к.
28	С	36			IV в.к.	62	С				32	IV в.к.
29	С			28	IV в.к.	63	С	32				IV в.к.
30	С			28	IV в.к.	64	С	28				IV в.к.
31	С	40			IV в.к.	65	С				28	IV в.к.
32	С	28			IV в.к.	66	С	40				IV в.к.
33	С			32	IV в.к.	67	С				28	IV в.к.
34	С	40			IV в.к.	68	С				28	IV в.к.

Всього прономеровано дерев: _____

містдеям вісім

(кількість словами)

Нумерацію і перелік провели:

інс. м.г

(посада)

інс. м.г

(посада)

інс. м.г

(посада)

(підпис)

(підпис)

(підпис)

Мосійчук А.

(ініціали та прізвище)

Мельник В.В.

(ініціали та прізвище)

Дігус Ю.І.

(ініціали та прізвище)

19

01

2024 року

НУМЕРАЦІЙНИЙ ВІДОМІСТЬ ДЕРЕВ.
призначених для вибіркової санітарної рубки
Житомирська область

ДП "Смільчинське лісове господарство"

Лісництво Барашівське Урочище

Квартал № 67

Видід № 20

Ділянка №

Площа 3,5

гектарів

Порядковий номер дерева	Порода	Ступінь товщини стовбурів, сантиметрів			Категорія стану дерева, підстава відбору для рубки	Порядковий номер дерева	Порода	Ступінь товщини стовбурів, сантиметрів			Категорія стану дерева, підстава відбору для рубки
		Ділової	Напів ділової	Дров'яні				Ділової	Напів ділової	Дров'яні	
69	С	28			IV В.к.	103	С	36			IV В.к.
70	С	36			IV В.к.	104	С	32			IV В.к.
71	С	36			IV В.к.	105	С	32			IV В.к.
72	С	32			IV В.к.	106	С	36			IV В.к.
73	С	52			IV В.к.	107	С	40			IV В.к.
74	С	32			IV В.к.	108	С	48			IV В.к.
75	С	40			IV В.к.	109	С	36			IV В.к.
76	С			24	IV В.к.	110	С			32	IV В.к.
77	С			24	IV В.к.	111	Бп			40	IV В.к.
78	С			28	IV В.к.	112	Бп			44	IV В.к.
79	С	28			IV В.к.	113	С	48			IV В.к.
80	С	36			IV В.к.	114	С	44			IV В.к.
81	С	40			IV В.к.	115	С	44			IV В.к.
82	С	36			IV В.к.	116	С	48			IV В.к.
83	С			28	IV В.к.	117	С			32	IV В.к.
84	С	36			IV В.к.	118	С	48			IV В.к.
85	С	36			IV В.к.	119	С			28	IV В.к.
86	С			28	IV В.к.	120	С			28	IV В.к.
87	С	28			IV В.к.	121	С	32			IV В.к.
88	С	32			IV В.к.	122	С	36			IV В.к.
89	С	40			IV В.к.	123	С			24	IV В.к.
90	С	36			IV В.к.	124	С			24	IV В.к.
91	Бп	2		28	IV В.к.	125	С	44			IV В.к.
92	С	36			IV В.к.	126	С	44			IV В.к.
93	С			24	IV В.к.	127	С	44			IV В.к.
94	С			28	IV В.к.	128	С	40			IV В.к.
95	С			24	IV В.к.	129	С			24	IV В.к.
96	С	36			IV В.к.	130	С	36			IV В.к.
97	С	28			IV В.к.	131	С	40			IV В.к.
98	С	40			IV В.к.	132	С	40			IV В.к.
99	С			28	IV В.к.	133	С	24			IV В.к.
100	С	32			IV В.к.	134	С	36			IV В.к.
101	С	28			IV В.к.	135	С	36			IV В.к.
102	С	40			IV В.к.	136	С	36			IV В.к.

Всього прономеровано дерев:

сто тридцять шість

(кількість словами)

Нумерацію і перелік провели:

Івх. МГ

(посада)

Івх. МГ

(посада)

Івх. МГ

(посада)

(підпис)

(підпис)

(підпис)

(підпис)

(підпис)

Масішук Т.А.

(ініціали та прізвище)

Мальчик В.В.

(ініціали та прізвище)

Рігус Ю.І.

(ініціали та прізвище)

19

01

2024 року

НУМЕРАЦІЙНИЙ ВІДОМІСТЬ ДЕРЕВ.
призначених для вибіркової санітарної рубки
Житомирська область

ДП "Ємільчинське лісове господарство"

Лісництво Барашівське Урочище

Квартал № 64 Видід № 20 Ділянка № _____ Площа 35 гектарів

Порядковий номер дерева	Порода	Ступінь товщини стовбурів, сантиметрів			Категорія стану дерева, підстава відбору для рубки	Порядковий номер дерева	Порода	Ступінь товщини стовбурів, сантиметрів			Категорія стану дерева, підстава відбору для рубки
		Ділової	Напів ділової	Дров"яні				Ділової	Напів ділової	Дров"яні	
137	G			32	V B.K.						
138	G	44			IV B.K.						
139	G			28	V B.K.						
140	G			32	V B.K.						
141	G	32			IV B.K.						
142	G	40			IV B.K.						
143	G	40			IV B.K.						
144	G			32	V B.K.						
145	G			28	V B.K.						
146	G	28			IV B.K.						
147	G	36			IV B.K.						
148	G	36			IV B.K.						
149	G			32	V B.K.						
150	G	36			IV B.K.						
151	G	36			IV B.K.						
152	G	40			IV B.K.						
153	G	32			IV B.K.						
154	G	32			IV B.K.						
155	G			24	V B.K.						
156	G			28	V B.K.						
157	G	44			V B.K.						
158	G	32			V B.K.						
159	G			24	V B.K.						
160	G	32			IV B.K.						
161	G	28			IV B.K.						
162	G	28			IV B.K.						
163	G			24	V B.K.						
164	G	32			IV B.K.						

Всього прономеровано дерев: Сто шістьдесят чотирь
(кількість словами)

Нумерацію і перелік провели:

Івкс. ЛГ
(посада)

Івкс. ЛГ
(посада)

Івкс. ЛГ
(посада)

[Підпис]
(підпис)

[Підпис]
(підпис)

[Підпис]
(підпис)

Мосійчук А.А.
(ініціали та прізвище)

Малыш В.В.
(ініціали та прізвище)

Рігуч Ю.І.
(ініціали та прізвище)

19 01 2024 року

НУМЕРАЦІЙНИЙ ВІДОМІСТЬ ДЕРЕВ,
призначених для вибіркової санітарної рубки

Житомирська область

ДП "Смільчинське лісове господарство"

Лісництво Барашівське Урочище

Квартал № 8

Видід № 29

Ділянка №

Площа 4,5 гектарів

Порядковий номер дерева	Порода	Ступінь товщини стовбурів, сантиметрів			Категорія стану дерева, підстава відбору для рубки	Порядковий номер дерева	Порода	Ступінь товщини стовбурів, сантиметрів			Категорія стану дерева, підстава відбору для рубки
		Ділової	Напів ділової	Дров'яні				Ділової	Напів ділової	Дров'яні	
1	Бп			28	V всих						
2	Бп			28	V всих						
3	Бп			24	X всих						
4	Бп			28	V всих						
5	Бз	32			IV в.к.						
6	Бз	28			IV в.к.						
7	Бз	40			IV в.к.						
8	Бз	24			IV в.к.						
9	Бз	24			IV в.к.						
10	Бз	24			IV в.к.						
11	Бз	24			IV в.к.						
12	Бз	24			IV в.к.						
13	Бз	36			IV в.к.						
14	Бз			24	V в.к.						
15	Бз			24	V в.к.						
16	Бз	28			IV в.к.						
17	Бз	28			IV в.к.						
18	Бз			28	V всих						
19	Бз			28	V всих						
20	Бп			28	X всих						
21	Бп			24	V всих						
22	Бп			28	V всих						
23	Бз	28			IV в.к.						
24	Бз	32			IV в.к.						
25	Бз	36			IV в.к.						
26	Бз			24	V в.к.						
27	Бз	24			IV в.к.						
28	Бз	28			IV в.к.						

Всього прономеровано дерев:

владислав Вісн
(кількість словами)

Нумерацію і перелік провели:

Іванко Л.Г.

(посада)

Іванко Л.Г.

(посада)

Іванко Л.Г.

(посада)

Владислав Вісн

(підпис)

Владислав Вісн

(підпис)

Владислав Вісн

(підпис)

Майчук Л.Л.

(ініціали та прізвище)

Мельник В.В.

(ініціали та прізвище)

Рігус Ю.В.

(ініціали та прізвище)

19

01

2024 року

НУМЕРАЦІЙНА ВІДОМІСТЬ ДЕРЕВ,
призначених для вибіркової санітарної рубки

Житомирська область

ДП «Смільчинське лісове господарство»

Лісництво
квартал № 46

Барашівське
виділ № 4

урочище
ділянка №

площа 4,5 гектарів

Порядковий номер дерева	Порода	Ступінь товщини стовбурів, сантиметрів			Категорія стану дерева, підстава відбору для рубки	Порядковий номер дерева	Порода	Ступінь товщини стовбурів, сантиметрів			Категорія стану дерева, підстава відбору для рубки
		ділові	напівділові	дров'яні				ділові	напівділові	дров'яні	
1	Береза			32	I В.к.	43	Береза			40	I В.к.
2	Береза			40	I В.к.	44	Береза			52	I В.к.
3	Береза			32	I В.к.	45	Дуб			44	I В.к.
4	Сосна	32			IV В.к.	46	Сосна			32	I В.к.
5	Дуб			44	I В.к.	47	Сосна	28			III В.к.
6	Дуб			40	I В.к.	48	Береза			28	I В.к.
7	Дуб			40	I В.к.	49	Дуб			28	I В.к.
8	Сосна			28	I В.к.	50	Дуб			28	I В.к.
9	Сосна	32			IV В.к.						
10	Сосна	40			IV В.к.						
11	Сосна	28			IV В.к.						
12	Сосна			28	I В.к.						
13	Сосна	24			IV В.к.						
14	Сосна	28			IV В.к.						
15	Сосна			24	I В.к.						
16	Сосна			36	I В.к.						
17	Сосна	24			III В.к.						
18	Сосна	32			IV В.к.						
19	Сосна	28			III В.к.						
20	Дуб			40	I В.к.						
21	Сосна	32			III В.к.						
22	Сосна	24			IV В.к.						
23	Сосна			32	I В.к.						
24	Сосна	28			IV В.к.						
25	Дуб			28	I В.к.						
26	Дуб	32			III В.к.						
27	Сосна	36			IV В.к.						
28	Сосна	24			IV В.к.						
29	Сосна	32			IV В.к.						
30	Сосна	36			IV В.к.						
31	Сосна	24			IV В.к.						
32	Сосна	32			IV В.к.						
33	Сосна			32	I В.к.						
34	Дуб			28	I В.к.						
35	Сосна	28			III В.к.						
36	Сосна	28			IV В.к.						
37	Сосна	40			IV В.к.						
38	Дуб			32	I В.к.						
39	Дуб			40	I В.к.						
40	Дуб			32	I В.к.						
41	Дуб			36	I В.к.						
42	Дуб			32	I В.к.						

Всього пронумеровано дерев: п'ятдесят
(кількість словами)

Нумерацію і перелік провели:

інж. ЛГ
(посада)
інж. ЛГ
(посада)
інж. ЛГ
(посада)

[Підпис]
(підпис)
[Підпис]
(підпис)
[Підпис]
(підпис)

Майчук А.А.
(ініціали та прізвище)
Мельник В.В.
(ініціали та прізвище)
Мігун Ю.І.
(ініціали та прізвище)

18 01 2021 року

Лісництво Барашівське Урочище

гектарів

(Ініціали та прізвище)

26 ~~01~~ 2020 року

Квартал № 60 Видід № 8 Ділянка № 7 Площа 0,3 гектарів

2021 року

НУМЕРАЦІЙНИЙ ВІДОМІСТЬ ДЕРЕВ.
призначених для вибіркової санітарної рубки
Житомирська область

ДП "Смільчинське лісове господарство"

Лісництво Барашівське Урочище
Квартал № 80 Видід № 2 Ділянка № 1 Площа 2,0 гектарів

Порядковий номер дерев	Порода	Ступінь товщини стовбурів, сантиметрів			Категорія стану дерев, підстава відбору для рубки	Порядковий номер дерев	Порода	Ступінь товщини стовбурів, сантиметрів			Категорія стану дерев, підстава відбору для рубки
		Ділової	Напів ділової	Дров'яні				Ділової	Напів ділової	Дров'яні	
1	С			36	I в.к.	35	С			28	I в.к.
2	С	28			II в.к.	36	С			40	I в.к.
3	Бп			28	I в.к.	37	С			36	I в.к.
4	С	36			I в.к.	38	Бп			36	I в.к.
5	Бп		24		I в.к.						
6	Бп			32	I в.к.						
7	С			24	I в.к.						
8	Бп			24	I в.к.						
9	С			24	I в.к.						
10	С	44			I в.к.						
11	С			24	I в.к.						
12	С	36			I в.к.						
13	С			28	I в.к.						
14	С	44			I в.к.						
15	С	24			I в.к.						
16	С	36			I в.к.						
17	С			24	I в.к.						
18	С	24			I в.к.						
19	С	32			I в.к.						
20	С	28			I в.к.						
21	С	24			I в.к.						
22	С	32			I в.к.						
23	С	24			I в.к.						
24	С	36			I в.к.						
25	С	28			I в.к.						
26	С	36			I в.к.						
27	С			24	I в.к.						
28	С	32			I в.к.						
29	С			24	I в.к.						
30	С	32			I в.к.						
31	С			24	I в.к.						
32	С			32	I в.к.						
33	С			28	I в.к.						
34	С	24			I в.к.						

Всього прономеровано дерев:

тридцять вісім

(кількість словами)

Нумерацію і перелік провели:

С.М.С. М.В.

(посада)

С.М.С. М.В.

(посада)

С.М.С. М.В.

(посада)

(підпис)

(підпис)

(підпис)

Романчук С.В.

(ініціали та прізвище)

Мосійчук А.А.

(ініціали та прізвище)

Мельник В.В.

(ініціали та прізвище)

25

01

2024 року

НУМЕРАЦІЙНИЙ ВІДОМІСТЬ ДЕРЕВ.
призначених для вибіркової санітарної рубки
Житомирська область

ДП "Ємільчинське лісове господарство"

Лісництво Барашівське Урочище

Квартал № 80 Видід № 2(1) Ділянка № 2 Площа 3,0 гектарів

Порядковий номер дерева	Порода	Ступінь товщини стовбурів, сантиметрів			Категорія стану дерева, підстава відбору для рубки	Порядковий номер дерева	Порода	Ступінь товщини стовбурів, сантиметрів			Категорія стану дерева, підстава відбору для рубки
		Ділової	Напів ділової	Дров'яні				Ділової	Напів ділової	Дров'яні	
1	Ос			32	V В.к.						
2	Бп		32		IV В.к.						
3	Бп			24	V В.к.						
4	Ос			48	V В.к.						
5	Вк	32			III В.к.						
6	Ос			36	V В.к.						
7	Вк			36	V В.к.						
8	Бп			28	V В.к.						
9	Сх	28			IV В.к.						
10	Сх	44			IV В.к.						
11	Сх	32			IV В.к.						
12	Сх	24			IV В.к.						
13	Сх	32			IV В.к.						
14	Сх			28	V В.к.						
15	Сх	36			IV В.к.						
16	Сх	28			IV В.к.						
17	Бп			28	V В.к.						
18	Сх	48			III, макс. сірп						
19	Ос			24	V В.к.						
20	Ос			36	V В.к.						
21	Сх	36			III, макс. сірп						
22	Сх	32			III, макс.						
23	Сх			24	V В.к.						
24	Сх	28			IV В.к.						
25	Сх	40			IV, макс.						
26	Бп		24		IV, макс. В.к.						
27	Сх			24	V В.к.						

Всього прономеровано дерев:

двадцять сім

(кількість словами)

Нумерацію і перелік провели:

інж. Л.Б.

(посада)

інж. Л.Б.

(посада)

інж. Л.Б.

(посада)

(підпис)

(підпис)

(підпис)

Соган В.В.

(ініціали та прізвище)

Масітчук А.А.

(ініціали та прізвище)

Мельник В.В.

(ініціали та прізвище)

25

01

2020 року

НУМЕРАЦІЙНИЙ ВІДОМІСТЬ ДЕРЕВ,
призначених для вибіркової санітарної рубки
Житомирська область

ДП "Смільчинське лісове господарство"

Лісництво Барашівське Урочище

Квартал № 80

Видід № 2

Ділянка № 3

Площа 3,0 гектарів

Порядковий номер дерева	Порода	Ступінь товщини стовбурів, сантиметрів			Категорія стану дерева, підстава відбору для рубки	Порядковий номер дерева	Порода	Ступінь товщини стовбурів, сантиметрів			Категорія стану дерева, підстава відбору для рубки
		Ділової	Напів ділової	Дров'яні				Ділової	Напів ділової	Дров'яні	
1	Бп		32		IV в.к.	35	Г	24			IV в.к.
2	Г			24	IV в.к.	36	Г	28			IV в.к.
3	Г	28			IV в.к.	37	Г	24			IV в.к.
4	Г			24	IV в.к.	38	Г	24			IV в.к.
5	Бп			40	IV в.к.	39	Г	24			IV в.к.
6	Г	28			IV в.к.	40	Г			24	IV в.к.
7	Г			28	IV в.к.	41	Г	24			IV в.к.
8	Бп			24	IV в.к.						
9	Г			40	IV в.к.						
10	Г			24	IV в.к.						
11	Г			32	IV в.к.						
12	Г	36			IV в.к.						
13	Г			24	IV в.к.						
14	Г	28			IV в.к.						
15	Г			32	IV в.к.						
16	Г	24			IV в.к.						
17	Бп		24		IV в.к.						
18	Г	44			IV в.к.						
19	Бп		24		IV в.к.						
20	Бп		28		IV в.к.						
21	Г	24			IV в.к.						
22	Г	24			IV в.к.						
23	Г	28			IV в.к.						
24	Г	32			IV в.к.						
25	Г			24	IV в.к.						
26	Г	32			IV в.к.						
27	Г	28			IV в.к.						
28	Г	24			IV в.к.						
29	Г	28			IV в.к.						
30	Г	24			IV в.к.						
31	Г	24			IV в.к.						
32	Г	24			IV в.к.						
33	Г	24			IV в.к.						
34	Г			24	IV в.к.						

Всього прономеровано дерев:

сорок одне

(кількість словами)

Нумерацію і перелік провели:

Ів. М. Л.

(посада)

Ів. М. Л.

(посада)

Ів. М. Л.

(посада)

(підпис)

(підпис)

(підпис)

Романчук С.В.

(ініціали та прізвище)

Майчук А.В.

(ініціали та прізвище)

Мельник В.В.

(ініціали та прізвище)

25

21

2021 року

НУМЕРАЦІЙНИЙ ВІДОМІСТЬ ДЕРЕВ.
призначених для вибіркової санітарної рубки
Житомирська область

ДП "Ємільчинське лісове господарство"

Лісництво Барашівське Урочище

Квартал № 84

Видід № 7

Ділянка №

Площа 3,2 гектарів

Порядковий номер дерев	Порода	Ступінь товщини стовбурів, сантиметрів			Категорія стану дерев, підстава відбору для рубки	Порядковий номер дерев	Порода	Ступінь товщини стовбурів, сантиметрів			Категорія стану дерев, підстава відбору для рубки
		Ділової	Напів ділової	Дров'яні				Ділової	Напів ділової	Дров'яні	
1	Бп			32	І В.к.	35	С	28			І В.к.
2	Бп			28	І В.к.	36	С	28			І В.к.
3	С	28			ІІ В.к.	37	С	28			ІІ В.к.
4	В.к.			32	І В.к.	38	С	40			І В.к.
5	В.к.	36			І В.к.	39	С	24			І В.к.
6	В.к.			24	І В.к.	40	С		24		І В.к.
7	Бп			28	І В.к.	41	С	32			І В.к.
8	В.к.			28	І В.к.	42	С		24		І В.к.
9	В.к.			32	І В.к.	43	С	32			І В.к.
10	В.к.			28	І В.к.	44	С		28		І В.к.
11	С	28			ІІ В.к.	45	Бп		24		І В.к.
12	С			28	І В.к.	46	Бп		32		І В.к.
13	С	32			ІІ В.к.	47	Бп		28		І В.к.
14	С	36			ІІ В.к.	48	С		28		І В.к.
15	С	32			ІІ В.к.	49	С	24			ІІ В.к.
16	С	32			ІІ В.к.	50	С	28			ІІ В.к.
17	С			28	І В.к.	51	С	32			І В.к.
18	С			24	І В.к.	52	Бп		32		І В.к.
19	С			24	І В.к.						
20	С			24	І В.к.						
21	С	32			ІІ В.к.						
22	С	40			ІІ В.к.						
23	С	24			ІІ В.к.						
24	С	24			ІІ В.к.						
25	С	40			ІІ В.к.						
26	С	28			ІІ В.к.						
27	С			24	І В.к.						
28	С			24	І В.к.						
29	С			24	І В.к.						
30	С			24	І В.к.						
31	С	28			ІІ В.к.						
32	С	28			ІІ В.к.						
33	С			24	І В.к.						
34	С			24	І В.к.						

Всього прономеровано дерев:

п'ятдесят два
(кількість словами)

Нумерацію і перелік провели:

Івасюк А.І.
(посада)

Івасюк А.І.
(посада)

Івасюк А.І.
(посада)

(підпис)
(підпис)
(підпис)

Саган В.В.

(ініціали та прізвище)

Михайлюк А.А.

(ініціали та прізвище)

Ільницький В.В.

(ініціали та прізвище)

22

01

2021 року

НУМЕРАЦІЙНИЙ ВІДОМІСТЬ ДЕРЕВ.
призначених для вибіркової санітарної рубки
Житомирська область

ДП "Ємільчинське лісове господарство"

Лісництво Барахівське Урочище

Квартал № 7

Видід № 27

Ділянка №

Площа 5,9

гектарів

Порядковий номер дерева	Порода	Ступінь товщини стовбурів, сантиметрів			Категорія стану дерева, підстава відбору для рубки	Порядковий номер дерева	Порода	Ступінь товщини стовбурів, сантиметрів			Категорія стану дерева, підстава відбору для рубки
		Ділової	Напів ділової	Дров"яні				Ділової	Напів ділової	Дров"яні	
1	Ос			44	V в.к.	35	Бп			32	V в.к.
2	Ос			40	V в.к.	36	Бп			32	V в.к.
3	С	52			III в.к.	37	Бп			36	V в.к.
4	С	32			III в.к.	38	С	24			IV в.к.
5	С	28			IV в.к.	39	Бп			36	V в.к.
6	С	32			IV в.к.	40	Бп			36	V в.к.
7	С			24	V в.к.	41	Бп			36	V в.к.
8	С	32			III в.к.	42	С	32			III в.к.
9	С			32	V в.к.	43	С		28		IV в.к.
10	С	48			IV в.к.						
11	С	32			III в.к.						
12	С	36			III в.к.						
13	С	24			III в.к.						
14	С	28			IV в.к.						
15	С			40	V в.к.						
16	С		28		IV в.к.						
17	С	36			III в.к.						
18	С			28	V в.к.						
19	С	28			IV в.к.						
20	Бп			36	V в.к.						
21	С			28	V в.к.						
22	С	32			IV в.к.						
23	С	28			IV в.к.						
24	С	28			IV в.к.						
25	С		24		IV в.к.						
26	С		24		IV в.к.						
27	С	28			IV в.к.						
28	Бп			28	V в.к.						
29	Бп			32	V в.к.						
30	С	28			III в.к.						
31	Бп			32	V в.к.						
32	Бп			36	V в.к.						
33	С	28			III в.к.						
34	Бп			32	V в.к.						

Всього прономеровано дерев:

сорок три
(кількість словами)

Нумерацію і перелік провели:

Григорук М.В.
(посада)

Паш. Лис.
(посада)

Місис
(посада)

(підпис)

(підпис)

(підпис)

Романчук С.В.
(ініціали та прізвище)

Войнаков М.А.
(ініціали та прізвище)

Зіненко Ю.А.
(ініціали та прізвище)

24

2020 року

НУМЕРАЦІЙНА ВІДОМІСТЬ ДЕРЕВ,
призначених для вибіркової санітарної рубки
Житомирська область
ДП «Смільчинське лісове господарство»

Лісництво
квартал № 71

виділ № 23

урочище
ділянка № 1

площа 4,1 гектарів

Порядковий номер дерева	Порода	Ступінь товщини стовбурів, сантиметрів			Категорія стану дерева, підстава вибору для рубки	Порядковий номер дерева	Порода	Ступінь товщини стовбурів, сантиметрів			Категорія стану дерева, підстава вибору для рубки
		ділові	напівділові	дров'яні				ділові	напівділові	дров'яні	
1	Бп	44			IV В.к.	40	С3	28			IV В.к.
2	D3	28			IV В.к.	41	С3			36	V В.к.
3	С3			24	V В.к.	42	С3	28			IV В.к.
4	С3			28	V В.к.	43	С3			24	V В.к.
5	D3	28			IV В.к.	44	С3	40			IV В.к.
6	С3	28			IV В.к.	45	С3			24	V В.к.
7	Бп			28	V В.к.	46	С3			24	V В.к.
8	Бп	28			IV В.к.	47	С3	28			IV В.к.
9	С3	28			IV В.к.	48	С3			28	V В.к.
10	С3			32	V В.к.	49	С3	24			IV В.к.
11	С3	32			IV В.к.	50	С3			28	V В.к.
12	С3			24	V В.к.	51	С3	36			IV В.к.
13	С3			32	V В.к.	52	С3	44			IV В.к.
14	С3	36			IV В.к.	53	С3	32			IV В.к.
15	С3	48			IV В.к.	54	С3	32			IV В.к.
16	С3			44	V В.к.	55	С3			24	V В.к.
17	С3	28			V В.к.	56	С3	44			IV В.к.
18	С3			24	V В.к.	57	D3			40	V В.к.
19	С3	36			IV В.к.	58	С3			24	V В.к.
20	С3			40	V В.к.	59	С3			28	V В.к.
21	С3			36	V В.к.	60	С3	32			IV В.к.
22	С3	32			V В.к.	61	С3	28			IV В.к.
23	С3	24			IV В.к.	62	С3			32	V В.к.
24	С3	36			V В.к.	63	С3	40			IV В.к.
25	С3	40			IV В.к.	64	С3	36			V В.к.
26	С3	24			IV В.к.	65	Бп	40			IV В.к.
27	С3	36			IV В.к.	66	D3			24	V В.к.
28	С3			36	V В.к.	67	С3	40			IV В.к.
29	С3			40	V В.к.	68	С3	48			IV В.к.
30	С3	40			IV В.к.	69	С3	32			IV В.к.
31	D3			32	V В.к.	70	С3			40	V В.к.
32	С3			32	V В.к.	71	С3			36	V В.к.
33	С3			52	V В.к.	72	С3	28			IV В.к.
34	ВЛ			28	V С.2.	73	С3			36	V В.к.
35	С3			40	V В.к.	74	С3			36	V В.к.
36	С3	24			IV В.к.	75	С3	40			IV В.к.
37	С3	36			IV В.к.	76	С3			28	V В.к.
38	С3	32			IV В.к.	77	С3	24			IV В.к.
39	С3			32	V В.к.	78	С3			28	V В.к.

Всього пронумеровано дерев: сто два

(кількість словами)

Ів. М. Б.

(посада)

М. М. Б.

(посада)

М. М. Б.

(посада)

[Підпис]

(підпис)

[Підпис]

(підпис)

[Підпис]

(підпис)

Нумерацію і перелік провели:

Романчук Р. Б.

(ініціали та прізвище)

Воднашук М. Л.

(ініціали та прізвище)

Данілюк Б. О.

(ініціали та прізвище)

03 03 2021 року

НУМЕРАЦІЙНА ВІДОМІСТЬ ДЕРЕВ,
призначених для вибіркової санітарної рубки

Житомирська область

ДП «Ємільчинське лісове господарство»

Лісництво
квартал № 41

Баранівське
виділ № 23

урочище
ділянка № 1

площа 4,1 гектарів

Порядковий номер дерев	Порода	Ступінь товщини стовбурів, сантиметрів			Категорія стану дерев, підстава відбору для рубки	Порядковий номер дерев	Порода	Ступінь товщини стовбурів, сантиметрів			Категорія стану дерев, підстава відбору для рубки
		ділові	напівділові	дров'яні				ділові	напівділові	дров'яні	
79	C3	32			IV B.K.						
80	C3			28	V B.K.						
81	C3	36			IV B.K.						
82	C3	36			IV B.K.						
83	C3			36	V B.K.						
84	C3	32			IV B.K.						
85	C3			28	V B.K.						
86	Бп			32	V B.K.						
87	C3	40			IV B.K.						
88	C3	40			IV B.K.						
89	C3			44	V B.K.						
90	Ос			52	V C.2.						
91	C3			56	IV B.K.						
92	C3	48			IV B.K.						
93	C3	40			IV B.K.						
94	C3	36			IV B.K.						
95	C3			32	V B.K.						
96	C3			32	V B.K.						
97	C3			28	V B.K.						
98	C3	40			IV B.K.						
99	C3	48			IV B.K.						
100	C3	40			IV B.K.						
101	C3			32	V B.K.						
102	О			36	V B.K.						

Всього пронумеровано дерев: сто два
(кількість словами)

інкс ЛГ
(посада)
пол. 1-го
(посада)
м. м.у
(посада)

Білий
(підпис)
Войнаков
(підпис)
Войнаков
(підпис)

Нумерацію і перелік провели:
Войнаков С.В.
(ініціали та прізвище)
Войнаков М.Х.
(ініціали та прізвище)
Войнаков В.О.
(ініціали та прізвище)

03 03 2021 року

НУМЕРАЦІЙНА ВІДОМІСТЬ ДЕРЕВ,
призначених для вибіркової санітарної рубки

Житомирська область
ДП «Ємільчинське лісове господарство»

Лісництво Борисівське
квартал № 34 виділ № 3

урочище _____
ділянка № _____ площа 28 гектарів

Порядковий номер дерева	Порода	Ступінь товщини стовбурів, сантиметрів			Категорія стану дерева, підстава відбору для рубки	Порядковий номер дерева	Порода	Ступінь товщини стовбурів, сантиметрів			Категорія стану дерева, підстава відбору для рубки
		ділові	напівділові	дров'яні				ділові	напівділові	дров'яні	
1	C3			28	IV B.K.	40	C2			32	IV B.K.
2	БП			24	IV B.K.	41	C2	32			IV B.K.
3	БП			24	IV B.K.	42	C2			24	IV B.K.
4	C2	28			IV B.K.	43	DE			40	IV B.K.
5	БП			28	IV B.K.	44	C2	28			IV B.K.
6	БП			36	IV B.K.	45	БП			24	IV B.K.
7	БП			24	IV B.K.	46	C2			36	IV B.K.
8	БП			28	IV B.K.						
9	C2	24			IV B.K.						
10	C2	28			IV B.K.						
11	C2			28	IV B.K.						
12	C2			28	IV B.K.						
13	C2			28	IV B.K.						
14	C2	24			IV B.K.						
15	C2	24			IV B.K.						
16	C2	28			IV B.K.						
17	C2	32			IV B.K.						
18	C2	28			IV B.K.						
19	C2	24			IV B.K.						
20	C2			36	IV B.K.						
21	C2	24			IV B.K.						
22	C2			28	IV B.K.						
23	C2			28	IV B.K.						
24	БП			40	IV B.K.						
25	C2	24			IV B.K.						
26	C2	28			IV B.K.						
27	C2	24			IV B.K.						
28	C2			32	IV B.K.						
29	C2			24	IV B.K.						
30	C2	24			IV B.K.						
31	C2			24	IV B.K.						
32	C2	28			IV B.K.						
33	C2			32	IV B.K.						
34	C2			32	IV B.K.						
35	C2	24			IV B.K.						
36	C2			28	IV B.K.						
37	C2			28	IV B.K.						
38	C2			40	IV B.K.						
39	C2	32			IV B.K.						

Всього пронумеровано дерев: список ліній
(кількість словами)

інс. л. г.

(посада)

п. м. м.

(посада)

м. м. с.

(посада)

Рад

(підпис)

Вул

(підпис)

Вул

(підпис)

Нумерацію і перелік провели:

Рематюк С. В.

(ініціали та прізвище)

Вайналович М. І.

(ініціали та прізвище)

Хуцько Р. М.

(ініціали та прізвище)

02 03 20 21 року

НУМЕРАЦІЙНА ВІДОМІСТЬ ДЕРЕВ,
призначених для вибіркової санітарної рубки

Житомирська область

ДП «Ємільчинське лісове господарство»

Лісництво Барашівське
квартал № 34 виділ № 6

урочище _____
ділянка № _____ площа 2,0 гектарів

Порядковий номер дерев	Порода	Ступінь товщини стовбурів, сантиметрів			Категорія стану дерев, підстава відбору для рубки	Порядковий номер дерев	Порода	Ступінь товщини стовбурів, сантиметрів			Категорія стану дерев, підстава відбору для рубки
		ділові	напівділові	дров'яні				ділові	напівділові	дров'яні	
1	C3			28	V всіх	40	C3			24	VI
2	C3	28			V всіх	41	C3	32			V
3	C3			24	VI - II -	42	C3	28			V
4	C3	24			VI - II -	43	C3	36			V
5	C3	24			VI - II -	44	C3	24			V
6	C3			32	V - II -	45	C3	32			V
7	C3			24	V - II -	46	C3	24			V
8	C3	24			V - II -	47	C3			24	VI
9	C3	24			V - II -	48	C3			28	VI
10	C3	28			V - II -	49	C3			28	VI
11	C3			24	VI - II -	50	C3	28			V
12	C3			36	VI - II -	51	C3	32			V
13	C3	36			V - II -	52	C3	24			V
14	C3			24	VI - II -	53	C3			28	VI
15	C3	24			V - II -	54	C3			24	VI
16	C3			24	VI - II -	55	C3			24	VI
17	C3	24			V - II -	56	C3	32			V
18	C3	28			V - II -	57	C3	28			V
19	C3			32	VI - II -	58	C3			24	VI
20	C3	32			V - II -	59	C3			24	VI
21	C3	28			V - II -	60	C3			28	VI
22	C3			28	VI - II -	61	C3			28	VI
23	C3			24	VI - II -	62	C3			40	VI
24	C3			28	VI - II -	63	C3			28	VI
25	C3	36			V - II -	64	Oc			32	VI
26	C3	28			V - II -	65	Oc	32			V
27	C3			28	VI - II -	66	Oc	40			V
28	C3			28	VI - II -	67	Oc			36	VI
29	C3			24	VI - II -	68	Oc			48	VI
30	C3			28	VI - II -	69	Oc			28	VI
31	C3	28			V - II -	70	Oc	40			V
32	C3	28			V - II -	71	Oc			28	VI
33	C3			28	VI - II -	72	Oc	36			V
34	C3	24			V - II -	73	Oc	36			V
35	C3			28	VI - II -	74	Oc			40	VI
36	C3	32			V - II -	75	Oc			48	VI
37	C3	32			V - II -	76	C3	24			V
38	C3			24	VI - II -	77	C3	28			V
39	C3	36			V - II -	78	C3	32			V

Всього пронумеровано дерев:

Всімдесяти осмь
(кількість словами)

Інженер АГ

(посада)

пом. ч. 10

(посада)

М. М. С.

(посада)

[Підпис]

(підпис)

[Підпис]

(підпис)

[Підпис]

(підпис)

Нумерацію і перелік провели:

Романчук С. В.

(ініціали та прізвище)

Войналович М. Л.

(ініціали та прізвище)

Гулик С. М.

(ініціали та прізвище)

02 03 2021 року

НУМЕРАЦІЙНА ВІДОМІСТЬ ДЕРЕВ,
призначених для вибіркової санітарної рубки
Житомирська область

ДП «Смільчинське лісове господарство»

Існий
Л №

34 Барашівське
виділ № 6

урочище _____
ділянка № _____

площа 2,0 гектарів

Лінійний номер	Порода	Ступінь товщини стовбурів, сантиметрів			Категорія стану дерева, підстава відбору для рубки	Порядковий номер дерева	Порода	Ступінь товщини стовбурів, сантиметрів			Категорія стану дерева, підстава відбору для рубки
		ділові	напівділові	дров'яні				ділові	напівділові	дров'яні	
79	C3	24			І						
80	C3			28	ІІ						
81	C3			24	ІІ						

Всього пронумеровано дерев: Всімдесять одне дерево
(кількість словами)

Нумерацію і перелік провели:

Гитенер М

[Підпис]

Валашук

Раш М.В.

[Підпис]

Войсоловський М.В.

М. М.С.

[Підпис]

Язук Р.М.

02 03 20 21 року

НУМЕРАЦІЙНИЙ ВІДОМІСТЬ ДЕРЕВ.
призначених для вибіркової санітарної рубки
Житомирська область

ДП "Ємільчинське лісове господарство"

Лісництво Барашівське Урочище
Квартал № 83 Видід № 6 Ділянка № _____ Площа 3,0 гектарів

Порядковий номер дерева	Порода	Ступінь товщини стовбурів, сантиметрів			Категорія стану дерева, підстава відбору для рубки	Порядковий номер дерева	Порода	Ступінь товщини стовбурів, сантиметрів			Категорія стану дерева, підстава відбору для рубки
		Ділової	Напів ділової	Дров"яні				Ділової	Напів ділової	Дров"яні	
1	Б.	36			III Б.К.	35	Б.			28	II Б.К.
2	Б.			32	IV Б.К.	36	Б.	48			III Б.К.
3	Б.	36			IV Б.К.	37	Б.	36			IV Б.К.
4	Б.			24	V Б.К.	38	Б.			32	V Б.К.
5	Б.	28			IV Б.К.	39	Б.			28	V Б.К.
6	Б.	32			IV Б.К.	40	Б.	44			IV Б.К.
7	Б.	44			IV Б.К.	41	Б.	44			IV Б.К.
8	Б.			24	V Б.К.	42	Б.	32			IV Б.К.
9	Б.			32	V Б.К.	43	Б.	32			IV Б.К.
10	Б.	28			IV Б.К.	44	Б.			24	V Б.К.
11	Б.			24	V Б.К.	45	Б.	32			IV Б.К.
12	Б.			28	V Б.К.	46	Б.			28	V Б.К.
13	Б.	32			IV Б.К.	47	Б.			28	V Б.К.
14	Б.	32			IV Б.К.	48	Б.	40			IV Б.К.
15	Б.	32			IV Б.К.	49	Б.			32	V Б.К.
16	Б.			28	V Б.К.	50	Б.	32			IV Б.К.
17	Б.	32			IV Б.К.	51	Б.	36			IV Б.К.
18	Б.			28	V Б.К.	52	Б.	32			IV Б.К.
19	Б.	36			IV Б.К.	53	Б.			28	V Б.К.
20	Б.	40			IV Б.К.	54	Б.			32	V Б.К.
21	Б.			40	V Б.К.	55	Б.	36			IV Б.К.
22	Б.	28			IV Б.К.	56	Б.	40			IV Б.К.
23	Б.	36			IV Б.К.	57	Б.	32			IV Б.К.
24	Б.	24			IV Б.К.	58	Б.			24	V Б.К.
25	Б.	36			IV Б.К.	59	Б.	36			IV Б.К.
26	Б.	44			IV Б.К.	60	Б.	32			IV Б.К.
27	Б.	36			IV Б.К.	61	Б.			28	V Б.К.
28	Б.			32	V Б.К.	62	Б.			32	V Б.К.
29	Б.			28	V Б.К.	63	Б.	36			IV Б.К.
30	Б.			32	V Б.К.	64	Б.	44			IV Б.К.
31	Б.	36			IV Б.К.	65	Б.	32			IV Б.К.
32	Б.			36	V Б.К.	66	Б.			24	V Б.К.
33	Б.	32			IV Б.К.	67	Б.	40			IV Б.К.
34	Б.	40			IV Б.К.	68	Б.	40			IV Б.К.

Всього прономеровано дерев: сто тридцять

(кількість словами)

Нумерацію і перелік провели:

ІНІС. ЛІГ

(посада)

ЛІС. Л. КОГО

(посада)

М. ЛІС

(посада)

(підпис)

(підпис)

(підпис)

(підпис)

Романчук С. В.

(ініціали та прізвище)

Войнакович М. В.

(ініціали та прізвище)

Демичук В. О.

(ініціали та прізвище)

17 03 2024 року

НУМЕРАЦІЙНИЙ ВІДОМІСТЬ ДЕРЕВ.
призначених для вибіркової санітарної рубки
Житомирська область

ДП "Ємільчинське лісове господарство"

Лісництво Барашівське Урочище

Квартал № 83 Видід № 6 Ділянка № _____ Площа 3,0 гектарів

Порядковий номер дерева	Порода	Ступінь товщини стовбурів, сантиметрів			Категорія стану дерева, підстава вдбору для рубки	Порядковий номер дерева	Порода	Ступінь товщини стовбурів, сантиметрів			Категорія стану дерева, підстава вдбору для рубки
		Ділової	Напів ділової	Дров"яні				Ділової	Напів ділової	Дров"яні	
69	С	36			IV Б.К.	103	С			28	IV Б.К.
70	С			32	V Б.К.	104	С	44			IV Б.К.
71	С			28	V Б.К.	105	С			32	V Б.К.
72	С	36			III Б.К.	106	С	36			III Б.К.
73	С	40			IV Б.К.	107	С	32			IV Б.К.
74	С			32	V Б.К.	108	С			28	V Б.К.
75	С			24	V Б.К.	109	С	52			II Б.К.
76	С	36			III Б.К.	110	С	36			III Б.К.
77	С	36			III Б.К.	111	С	40			IV Б.К.
78	С	40			IV Б.К.	112	С			32	V Б.К.
79	С			28	V Б.К.	113	С			28	V Б.К.
80	С			28	V Б.К.	114	С			28	V Б.К.
81	Вп			28	V Б.К.	115	С	32			IV Б.К.
82	С	36			IV Б.К.	116	С	44			IV Б.К.
83	С			32	V Б.К.	117	С			44	V Б.К.
84	С			32	V Б.К.	118	С	32			IV Б.К.
85	С			28	V Б.К.	119	С			48	V Б.К.
86	С			28	V Б.К.	120	С			28	V Б.К.
87	С			36	V Б.К.	121	С			36	V Б.К.
88	С	24			III Б.К.	122	С			32	V Б.К.
89	С	36			IV Б.К.	123	С			24	V Б.К.
90	С			44	V Б.К.	124	С	28			IV Б.К.
91	С	32			III Б.К.	125	С	28			IV Б.К.
92	С	36			IV Б.К.	126	С			28	V Б.К.
93	С			36	V Б.К.	127	С			28	V Б.К.
94	С			28	V Б.К.	128	С	32			III Б.К.
95	С	36			IV Б.К.	129	С	48			III Б.К.
96	С	32			III Б.К.	130	С	28			III Б.К.
97	С			48	V Б.К.						
98	С			28	V Б.К.						
99	С			28	V Б.К.						
100	С			24	V Б.К.						
101	С	32			IV Б.К.						
102	С	36			III Б.К.						

Всього прономеровано дерев: сто тридцять

(кількість словами)

Нумерацію і перелік провели:

Ів. Л. Г.

(посада)

Л. Л. Чого

(посада)

М. М. М.

(посада)

[Підпис]

(підпис)

[Підпис]

(підпис)

[Підпис]

(підпис)

Рашанчук С.В.

(ініціали та прізвище)

Вайналович М.А.

(ініціали та прізвище)

Дем'янюк В.О.

(ініціали та прізвище)

17 03 2020 року

НУМЕРАЦІЙНИЙ ВІДОМІСТЬ ДЕРЕВ.
призначених для вибіркової санітарної рубки
Житомирська область

ДП "Ємільчинське лісове господарство"

Лісництво Барашівське Урочище
Квартал № 17 Виділ № 1 Ділянка № _____ Площа 17 гектарів

Порядковий номер дерева	Порода	Ступінь товщини стовбурів, сантиметрів			Категорія стану дерева, підстава відбору для рубки	Порядковий номер дерева	Порода	Ступінь товщини стовбурів, сантиметрів			Категорія стану дерева, підстава відбору для рубки
		Ділової	Напів ділової	Дров'яні				Ділової	Напів ділової	Дров'яні	
1	С	24			III В.К.	35	С	24			IV В.К.
2	С			24	IV В.К.	36	С	28			IV В.К.
3	С	24			IV В.К.	37	С	28			IV В.К.
4	С			24	V В.К.	38	С	28			IV В.К.
5	С			28	V В.К.	39	С	24			IV В.К.
6	С			24	V В.К.	40	С	28			IV В.К.
7	С			24	V В.К.	41	С	36			IV В.К.
8	С			24	V В.К.	42	С	40			IV В.К.
9	С			28	V В.К.	43	С	44			IV В.К.
10	С	28			IV В.К.	44	С			24	V В.К.
11	С	28			IV В.К.	45	С			28	V В.К.
12	С			24	V В.К.	46	С	32			IV В.К.
13	С	28			V В.К.	47	С			28	V В.К.
14	С			24	V В.К.	48	С			24	V В.К.
15	С			24	V В.К.	49	С			24	V В.К.
16	С	28			IV В.К.						
17	С	28			IV В.К.						
18	С	24			IV В.К.						
19	С	24			IV В.К.						
20	С	24			IV В.К.						
21	С	24			IV В.К.						
22	С	28			V В.К.						
23	С	24			IV В.К.						
24	С	28			IV В.К.						
25	С	24			III В.К.						
26	С	28			IV В.К.						
27	С	28			IV В.К.						
28	С	24			V В.К.						
29	С	32			IV В.К.						
30	С	28			IV В.К.						
31	С	28			IV В.К.						
32	С	24			IV В.К.						
33	С	24			IV В.К.						
34	С	24			IV В.К.						

Всього прономеровано дерев: сорок дев'ять (кількість словами)

Нумерацію і перелік провели:

Смоляк Л.Г.
(посада)

М.М.С.
(посада)

М.М.С.
(посада)

(підпис)

(підпис)

(підпис)

(підпис)

Романчук Р.В.
(ініціали та прізвище)

Денисенко П.М.
(ініціали та прізвище)

Ковальчук М.С.
(ініціали та прізвище)

19 05 2021 року

НУМЕРАЦІЙНИЙ ВІДОМІСТЬ ДЕРЕВ.
призначених для вибіркової санітарної рубки
Житомирська область
ДП "Смільчинське лісове господарство"

Лісництво Барашівське Урочище
Квартал № 17 Виділ № 15 Ділянка № _____ Площа 28 гектарів

Порядковий номер дерева	Порода	Ступінь товщини стовбурів, сантиметрів			Категорія стану дерева, підстава відбору для рубки	Порядковий номер дерева	Порода	Ступінь стовбурів, сантиметрів	товщини сантиметрів			Категорія стану дерева, підстава відбору для рубки
		Ділової	Напів ділової	Дров'яні					Ділової	Напів ділової	Дров'яні	
1	С			24	ІІІ В.К.	35	С				28	ІІІ В.К.
2	С	32			ІІІ В.К.	36	С				24	ІІІ В.К.
3	С	28			ІІІ В.К.	37	С				24	ІІІ В.К.
4	С	32			ІІІ В.К.	38	С				24	ІІІ В.К.
5	С	24			ІІІ В.К.	39	Д				28	ІІІ В.К.
6	С	32			ІІІ В.К.	40	С	28				ІІІ В.К.
7	С			24	ІІІ В.К.	41	С	24				ІІІ В.К.
8	С			28	ІІІ В.К.	42	С	32				ІІІ В.К.
9	С			24	ІІІ В.К.	43	С	32				ІІІ В.К.
10	С	24			ІІІ В.К.	44	С	28				ІІІ В.К.
11	С			24	ІІІ В.К.	45	С	32				ІІІ В.К.
12	С			24	ІІІ В.К.	46	Д				40	ІІІ В.К.
13	С			28	ІІІ В.К.	47	Д				44	ІІІ В.К.
14	С	24			ІІІ В.К.	48	Д				36	ІІІ В.К.
15	С	24			ІІІ В.К.	49	Д				24	ІІІ В.К.
16	С	24			ІІІ В.К.	50	С	24				ІІІ В.К.
17	С	24			ІІІ В.К.	51	С	24				ІІІ В.К.
18	С	24			ІІІ В.К.	52	С	28				ІІІ В.К.
19	С	24			ІІІ В.К.	53	С				24	ІІІ В.К.
20	С	24			ІІІ В.К.	54	С	40				ІІІ В.К.
21	С	28			ІІІ В.К.	55	С	24				ІІІ В.К.
22	С	24			ІІІ В.К.	56	С				24	ІІІ В.К.
23	С	24			ІІІ В.К.	57	С	24				ІІІ В.К.
24	С	24			ІІІ В.К.	58	С	24				ІІІ В.К.
25	С	24			ІІІ В.К.							
26	С	36			ІІІ В.К.							
27	С	24			ІІІ В.К.							
28	С	24			ІІІ В.К.							
29	С	28			ІІІ В.К.							
30	С	28			ІІІ В.К.							
31	С	28			ІІІ В.К.							
32	С	32			ІІІ В.К.							
33	С	28			ІІІ В.К.							
34	С	36			ІІІ В.К.							

Всього прономеровано дерев: п'ятдесят вісім

(кількість словами)

Нумерацію і перелік провели:

Синько І.П.
(посада)

С.М.Міс
(посада)

М.Міс
(посада)

[Підпис]
(підпис)

[Підпис]
(підпис)

[Підпис]
(підпис)

Романчук С.В.
(ініціали та прізвище)

Дерешко М.М.
(ініціали та прізвище)

Ковальчук М.С.
(ініціали та прізвище)

19

05

2021 року

НУМЕРАЦІЙНИЙ ВІДОМІСТЬ ДЕРЕВ.
призначених для вибіркової санітарної рубки
Житомирська область

ДП "Ємільчинське лісове господарство"

Лісництво Барашівське Урочище

Квартал № 46 Видід № 14 Ділянка № _____ Площа 13 гектарів

Порядковий номер дерева	Порода	Ступінь товщини стовбурів, сантиметрів			Категорія стану дерева, підстава відбору для рубки	Порядковий номер дерева	Порода	Ступінь товщини стовбурів, сантиметрів			Категорія стану дерева, підстава відбору для рубки
		Ділової	Напів ділової	Дров'яні				Ділової	Напів ділової	Дров'яні	
1	С	40			II б.к.						
2	С			36	V б.к.						
3	С			28	V б.к.						
4	С			32	V б.к.						
5	С			24	V б.к.						
6	С	36			III б.к.						
7	С			32	V б.к.						
8	С			24	V б.к.						
9	С	28			III б.к.						
10	С	36			III б.к.						
11	С	44			IV б.к.						
12	С	32			IV б.к.						
13	С	40			IV б.к.						
14	С	24			IV б.к.						
15	С	28			III б.к.						
16	С	40			IV б.к.						
17	С			28	V б.к.						
18	С	24			III б.к.						
19	С	36			III б.к.						
20	С	24			IV б.к.						
21	С			28	V б.к.						

Зсього прономеровано дерев: двадцять одне
(кількість словами)

Нумерацію і перелік провели:

Ст. М. Миса
(посада)

М. Миса
(посада)

(посада)

[Підпис]
(підпис)

(підпис)

(підпис)

Денисюк Т.М.
(ініціали та прізвище)

Михайченко С.М.
(ініціали та прізвище)

(ініціали та прізвище)

14 06 2021 року

НУМЕРАЦІЙНИЙ ВІДОМІСТЬ ДЕРЕВ.
призначених для вибіркової санітарної рубки
Житомирська область

ДП "Ємільчинське лісове господарство"

Лісництво Барашівське Урочище
Квартал № 46 Видід № 4 Ділянка № _____ Площа 1.0 гектарів

Порядковий номер дерева	Порода	Ступінь товщини стовбурів, сантиметрів			Категорія стану дерева, підстава відбору для рубки	Порядковий номер дерева	Порода	Ступінь товщини стовбурів, сантиметрів			Категорія стану дерева, підстава відбору для рубки
		Ділової	Напів ділової	Дров'яні				Ділової	Напів ділової	Дров'яні	
1	Д			24	V c.2						
2	Д			28	V c.2						
3	С	40			III b.к						
4	С	28			III b.к						
5	С	36			III b.к						
6	С	28			III b.к						
7	С			32	V b.к						
8	Д			40	V c.2						
9	С	48			IV b.к						
10	Д			24	V c.2						
11	Д			28	V c.2						
12	С	52			III b.к						
13	Д			24	V c.2						
14	С	28			IV b.к						
15	С	40			IV b.к						
16	С	28			IV b.к						

Зсього прономеровано дерев: шістнадцять
(кількість словами)

Нумерацію і перелік провели:

Ст. М. Лісу
(посада)

М. Лісу
(посада)

(посада)

[Підпис]
(підпис)
[Підпис]
(підпис)

(підпис)

Денисюк Т. М.
(ініціали та прізвище)

Михайченко С. А.
(ініціали та прізвище)

(ініціали та прізвище)

14 06 2021 року

НУМЕРАЦІЙНИЙ ВІДОМІСТЬ ДЕРЕВ.
призначених для вибіркової санітарної рубки
Житомирська область

ДП "Ємільчинське лісове господарство"

Лісництво Барашівське Урочище

Квартал № 62 Видід № 27 Ділянка № _____ Площа 1,2 гектарів

Порядковий номер дерева	Порода	Ступінь товщини стовбурів, сантиметрів			Категорія стану дерева, підстава відбору для рубки	Порядковий номер дерева	Порода	Ступінь товщини стовбурів, сантиметрів			Категорія стану дерева, підстава відбору для рубки
		Ділової	Напів ділової	Дров'яні				Ділової	Напів ділової	Дров'яні	
1	С			28	ІІІ В.К.	35	С			36	ІІІ В.К.
2	С	36			ІІІ В.К.	36	С			28	ІІІ В.К.
3	С	36			ІІІ В.К.	37	С	40			ІІІ В.К.
4	С	40			ІІІ В.К.	38	С	48			ІІІ В.К.
5	С	48			ІІІ В.К.	39	С	60			ІІІ В.К.
6	С	28			ІІІ В.К.	40	С			32	ІІІ В.К.
7	С	36			ІІІ В.К.	41	С	36			ІІІ В.К.
8	С	32			ІІІ В.К.	42	С			40	ІІІ В.К.
9	С	44			ІІІ В.К.	43	С			28	ІІІ В.К.
10	С	42			ІІІ В.К.	44	С	28			ІІІ В.К.
11	С			36	ІІІ В.К.	45	С	36			ІІІ В.К.
12	С			36	ІІІ В.К.						
13	С	32			ІІІ В.К.						
14	С	32			ІІІ В.К.						
15	С	48			ІІІ В.К.						
16	С	40			ІІІ В.К.						
17	С	36			ІІІ В.К.						
18	С	48			ІІІ В.К.						
19	С	28			ІІІ В.К.						
20	С	32			ІІІ В.К.						
21	В.К.			28	ІІІ В.К.						
22	В.К.			52	ІІІ В.К.						
23	С	44			ІІІ В.К.						
24	С	40			ІІІ В.К.						
25	С			36	ІІІ В.К.						
26	В.К.			40	ІІІ В.К.						
27	С	44			ІІІ В.К.						
28	С			36	ІІІ В.К.						
29	С			32	ІІІ В.К.						
30	В.К.			24	ІІІ В.К.						
31	С	48			ІІІ В.К.						
32	С	44			ІІІ В.К.						
33	С	68			ІІІ В.К.						
34	С	40			ІІІ В.К.						

Всього прономеровано дерев: сорок п'ять (кількість словами)

Нумерацію і перелік провели:

Івасюк М.Г.

(посада)

Лісн.

(посада)

М.Лісн.

(посада)

(кількість словами)

Г.В.В.

(підпис)

В.В.

(підпис)

М.В.

(підпис)

Романюк С.В.

(ініціали та прізвище)

Вайнарович М.А.

(ініціали та прізвище)

Мисащенко С.І.

(ініціали та прізвище)

11

08

2024 року

НУМЕРАЦІЙНИЙ ВІДОМІСТЬ ДЕРЕВ.
призначених для вибіркової санітарної рубки

Житомирська область

ДП "Ємільчинське лісове господарство"

Лісництво Барашівське Урочище

Квартал № 69

Виділ № 1

Ділянка № 1

Площа 20

гектарів

Порядковий номер дерева	Порода	Ступінь товщини стовбурів, сантиметрів			Категорія стану дерева, підстава відбору для рубки	Порядковий номер дерева	Порода	Ступінь товщини стовбурів, сантиметрів			Категорія стану дерева, підстава відбору для рубки
		Ділової	Напів ділової	Дров'яні				Ділової	Напів ділової	Дров'яні	
1	С	28			III в.к.	35	С	32			III в.к.
2	С	32			IV в.к.	36	С			24	I в.к.
3	С	28			III в.к.	37	С	36			III в.к.
4	С	52			IV в.к.	38	С			28	I в.к.
5	С			32	IV в.к.	39	С			32	I в.к.
6	С	44			III в.к.	40	С			36	I в.к.
7	С	40			IV в.к.	41	С	28			III в.к.
8	С	36			IV в.к.	42	С	32			IV в.к.
9	С			32	I в.к.	43	С	36			IV в.к.
10	С			32	I в.к.	44	С			24	I в.к.
11	С			28	I в.к.	45	С	32			III в.к.
12	С		24		IV в.к.	46	С	32			IV в.к.
13	С	48			IV в.к.	47	С	48			III в.к.
14	С	36			IV в.к.	48	С	44			III в.к.
15	С			28	I в.к.	49	С	36			III в.к.
16	С			24	I в.к.	50	С	24			III в.к.
17	С	28			IV в.к.						
18	С			36	I в.к.						
19	С	32			IV в.к.						
20	С	48			III в.к.						
21	С	32			IV в.к.						
22	С	36			IV в.к.						
23	С	36			IV в.к.						
24	С	40			III в.к.						
25	С			24	I в.к.						
26	С	36			III в.к.						
27	С	24			IV в.к.						
28	С			32	I в.к.						
29	С			24	I в.к.						
30	С			28	I в.к.						
31	С			28	I в.к.						
32	С			28	I в.к.						
33	С	32			III в.к.						
34	С	44			IV в.к.						

Всього прономеровано дерев: п'ятдесят дерев

(кількість словами)

Нумерацію і перелік провели:

Ігнатов І.І.

(посада)

М.М.М.

(посада)

М.М.М.

(посада)

[Підпис]

(підпис)

[Підпис]

(підпис)

[Підпис]

(підпис)

Романчук С.В.

(ініціали та прізвище)

Войнашук М.Х.

(ініціали та прізвище)

Михайленко С.І.

(ініціали та прізвище)

11

06

2021 року

НУМЕРАЦІЙНИЙ ВІДОМІСТЬ ДЕРЕВ,
призначених для вибіркової санітарної рубки
Житомирська область

ДП "Ємільчинське лісове господарство"

Лісництво Барацьківське Урочище

Квартал № 2

Видід № 1

Ділянка №

Площа 2,0 гектарів

Порядковий номер дерева	Порода	Ступінь товщини стовбурів, сантиметрів			Категорія стану дерева, підстава вдбору для рубки	Порядковий номер дерева	Порода	Ступінь товщини стовбурів, сантиметрів			Категорія стану дерева, підстава вдбору для рубки
		Ділової	Напів ділової	Дров'яні				Ділової	Напів ділової	Дров'яні	
1	Вил			28	✓ трим	35	Вил			24	✓ трим
2	Вил			28	✓ трим	36	Вил			36	✓ трим
3	Вил			36	✓ трим	37	Вил			28	✓ трим
4	Вил			28	✓ трим	38	Вил			28	✓ трим
5	Вил			40	✓ трим	39	Вил			32	✓ трим
6	Вил			28	✓ трим	40	Вил			28	✓ трим
7	Вил			28	✓ трим	41	Вил			32	✓ трим
8	Вил			32	✓ трим	42	Вил			36	✓ трим
9	Вил			28	✓ трим	43	Вил			32	✓ трим
10	Вил			28	✓ трим	44	Вил			24	✓ трим
11	Вил			32	✓ трим						
12	Вил			36	✓ трим						
13	Вил			28	✓ трим						
14	Вил			36	✓ трим						
15	Вил			36	✓ трим						
16	Вил			32	✓ трим						
17	Вил			36	✓ трим						
18	Вил			28	✓ трим						
19	Вил			24	✓ трим						
20	Вил			32	✓ трим						
21	Вил			32	✓ трим						
22	Вил			36	✓ трим						
23	Вил			28	✓ трим						
24	Вил			32	✓ трим						
25	Вил			32	✓ трим						
26	Вил			36	✓ трим						
27	Вил			28	✓ трим						
28	Вил			24	✓ трим						
29	Вил			36	✓ трим						
30	Вил			24	✓ трим						
31	Вил			24	✓ трим						
32	Вил			28	✓ трим						
33	Вил			24	✓ трим						
34	Вил			32	✓ трим						

Зсього прономеровано дерев:

сорок чотирьох

(кількість словами)

Нумерацію і перелік провели:

інж. Л.Г.

(посада)

пол. лісн

(посада)

М.І.І.

(посада)

(підпис)

(підпис)

(підпис)

(підпис)

(підпис)

Ремачук С.В.

(ініціали та прізвище)

Вайналов М.І.

(ініціали та прізвище)

Вірюченко Ю.І.

(ініціали та прізвище)

27

2024 року

НУМЕРАЦІЙНИЙ ВІДОМІСТЬ ДЕРЕВ.
призначених для вибіркової санітарної рубки
Житомирська область

ДП "Смільчинське лісове господарство"

Лісництво Барашівське Урочище

Квартал № 33 Видід № 16 Ділянка № _____ Площа 0,9 гектарів

Порядковий номер дерева	Порода	Ступінь товщини стовбурів, сантиметрів			Категорія стану дерева, підстава відбору для рубки	Порядковий номер дерева	Порода	Ступінь товщини стовбурів, сантиметрів			Категорія стану дерева, підстава відбору для рубки
		Ділової	Напів ділової	Дров'яні				Ділової	Напів ділової	Дров'яні	
1	С	28			III В.К.						
2	С	40			III В.К.						
3	С			52	II В.К.						
4	С			24	II В.К.						
5	С	40			III В.К.						
6	С	28			III В.К.						
7	С	36			III В.К.						
8	С	40			III В.К.						
9	С			24	II В.К.						
10	С	28			II В.К.						
11	С	36			III В.К.						
12	С			28	II В.К.						
13	С	36			IV В.К.						
14	БП	28	II В.К.						
15	БП			32	II В.К.						
16	С	28			III В.К.						
17	С			24	II В.К.						
18	С	28			IV В.К.						

Всього прономеровано дерев: вісімнадцять
(кількість словами)

Нумерацію і перелік провели:

М.М. М.М.
(посада)
М.М. М.М.
(посада)
М.М. М.М.
(посада)

В.В.
(підпис)
М.М.
(підпис)
М.М.
(підпис)

Вітальков М.Л.
(ініціали та прізвище)
Денис Д.М.
(ініціали та прізвище)
Романчук С.В.
(ініціали та прізвище)

21 05 2020 року

НУМЕРАЦІЙНИЙ ВІДОМІСТЬ ДЕРЕВ.
призначених для вибіркової санітарної рубки
Житомирська область

ДП "Ємільчинське лісове господарство"

Лісництво Барашівське Урочище
Квартал № 33 Видід № 27 Ділянка № _____ Площа 1,7 гектарів

Порядковий номер дерева	Порода	Ступінь товщини стовбурів, сантиметрів			Категорія стану дерева, підстава відбору для рубки	Порядковий номер дерева	Порода	Ступінь товщини стовбурів, сантиметрів			Категорія стану дерева, підстава відбору для рубки
		Ділової	Напів ділової	Дров'яні				Ділової	Напів ділової	Дров'яні	
1	С	24			І в.к.	35	С			32	І Трим.
2	С	28			ІІ в.к.	36	С			24	І в.к.
3	С			24	ІІІ в.к.	37	С			28	І в.к.
4	С			32	ІІІІ в.к.	38	С			32	І Трим.
5	С	24			ІІІІІ в.к.	39	С			24	ІІІІІ в.к.
6	С	36			ІІІІІІ в.к.						
7	С			28	ІІІІІІІ в.к.						
8	С			24	ІІІІІІІІ в.к.						
9	С	28			ІІІІІІІІІ в.к.						
10	С			24	ІІІІІІІІІІ в.к.						
11	С	32			ІІІІІІІІІІІ в.к.						
12	С	28			ІІІІІІІІІІІІ в.к.						
13	С			24	ІІІІІІІІІІІІІ в.к.						
14	С	24			ІІІІІІІІІІІІІІ в.к.						
15	С			24	ІІІІІІІІІІІІІІІ в.к.						
16	С	24			ІІІІІІІІІІІІІІІІ в.к.						
17	С	28			ІІІІІІІІІІІІІІІІІ в.к.						
18	С	28			ІІІІІІІІІІІІІІІІІІ в.к.						
19	С	24			ІІІІІІІІІІІІІІІІІІІ в.к.						
20	С	28			ІІІІІІІІІІІІІІІІІІІІ в.к.						
21	С	28			ІІІІІІІІІІІІІІІІІІІІІ в.к.						
22	С			24	ІІІІІІІІІІІІІІІІІІІІІІ в.к.						
23	С			24	ІІІІІІІІІІІІІІІІІІІІІІІ в.к.						
24	С			32	ІІІІІІІІІІІІІІІІІІІІІІІІ в.к.						
25	С			28	ІІІІІІІІІІІІІІІІІІІІІІІІІ в.к.						
26	С			24	ІІІІІІІІІІІІІІІІІІІІІІІІІІ в.к.						
27	С			24	ІІІІІІІІІІІІІІІІІІІІІІІІІІІ в.к.						
28	С			32	ІІІІІІІІІІІІІІІІІІІІІІІІІІІІ в.к.						
29	С			28	ІІІІІІІІІІІІІІІІІІІІІІІІІІІІІ в.к.						
30	С			24	ІІІІІІІІІІІІІІІІІІІІІІІІІІІІІІ в.к.						
31	С			36	ІІІІІІІІІІІІІІІІІІІІІІІІІІІІІІІ в.к.						
32	С			32	ІІІІІІІІІІІІІІІІІІІІІІІІІІІІІІІІ в.к.						
33	С			44	ІІІІІІІІІІІІІІІІІІІІІІІІІІІІІІІІІ в.к.						
34	С			32	ІІІІІІІІІІІІІІІІІІІІІІІІІІІІІІІІІІ в.к.						

Всього прономеровано дерев: тридцять дев'ять
(кількість словами)

Нумерацію і перелік провели:

інст. 115

(посада)

пол. лісн.

(посада)

м.м.м.

(посада)

[Підпис]

(підпис)

[Підпис]

(підпис)

[Підпис]

(підпис)

Романчук С.В.

(ініціали та прізвище)

Войнаков М.І.

(ініціали та прізвище)

Дукач М.

(ініціали та прізвище)

21 05 2024 року

Квартал № 71 Видід № 19 Ділянка № _____ Площа 2,9 гектарів

2020 року

НУМЕРАЦІЙНИЙ ВІДОМІСТЬ ДЕРЕВ.
призначених для вибіркової санітарної рубки
Житомирська область

ДП "Ємільчинське лісове господарство"

Лісництво Барашівське Урочище
Квартал № 71 Видід № 8 Ділянка № _____ Площа 1,0 гектарів

Порядковий номер дерева	Порода	Ступінь товщини стовбурів, сантиметрів			Категорія стану дерева, підстава відбору для рубки	Порядковий номер дерева	Порода	Ступінь товщини стовбурів, сантиметрів			Категорія стану дерева, підстава відбору для рубки
		Ділової	Напів ділової	Дров'яні				Ділової	Напів ділової	Дров'яні	
1	Бп			28	✓ всих.						
2	Бп			44	✓ всих.						
3	Бп			36	✓ всих.						
4	Бп	32			III Б.П.						
5	Бп	28			IV Б.П.						
6	Бп	32			IV Б.П.						
7	Бп			28	✓ Б.П.						
8	Бп	32			III Б.П.						
9	Бп	32			IV Б.П.						
10	Бп	36			IV Б.П.						
11	Бп	32			IV Б.П.						
12	Бп			24	✓ Б.П.						
13	Бп	32			IV Б.П.						
14	Бп			32	✓ Б.П.						
15	Бп	36			III Б.П.						
16	Бп			28	✓ Б.П.						
17	Бп	32			III Б.П.						
18	Бп	36			III Б.П.						
19	Бп	44			IV Б.П.						
20	Бп			32	✓ Б.П.						
21	Бп	32			IV Б.П.						
22	Бп	36			IV Б.П.						
23	Бп			32	✓ Б.П.						
24	Бп	44			III Б.П.						
25	Бп			24	✓ Б.П.						
26	Бп			28	✓ Б.П.						
27	Бп			24	✓ всих.						
28	Бп	52			III Б.П.						
29	Бп			28	✓ всих.						
30	Бп			28	✓ Б.П.						
31	Бп	32			IV Б.П.						
32	Бп			32	✓ всих.						
33	Бп			28	✓ всих.						

Всього прономеровано дерев: тридцять три
(кількість словами)

Нумерацію і перелік провели:

М.І.В.
(посада)

М.І.В.
(посада)

М.І.В.
(посада)

Романчук С.В.
(підпис)

Романчук С.В.
(підпис)

Романчук С.В.
(підпис)

Романчук С.В.
(ініціали та прізвище)

Романчук С.В.
(ініціали та прізвище)

Романчук С.В.
(ініціали та прізвище)

08 06 2020 року

НУМЕРАЦІЙНИЙ ВІДОМІСТЬ ДЕРЕВ.
призначених для вибіркової санітарної рубки

Житомирська область

ДП "Смільчинське лісове господарство"

Лісництво Барашівське Урочище

Квартал № 79

Видід № 4

Ділянка №

Площа 99

гектарів

Порядковий номер дерева	Порода	Ступінь товщини стовбурів, сантиметрів			Категорія стану дерева, підстава відбору для рубки	Порядковий номер дерева	Порода	Ступінь стовбурів, сантиметрів	товщини сантиметрів			Категорія стану дерева, підстава відбору для рубки
		Ділової	Напів ділової	Дров'яні					Ділової	Напів ділової	Дров'яні	
1	С	44			III б.к.	35	С				60	V б.л.
2	С	28			III б.к.	36	С				32	V б.к.
3	С			28	V б.к.	37	С	52				III б.к.
4	С	32			III б.к.	38	С				36	V б.к.
5	С			36	V б.к.	39	С	60				III б.к.
6	С	32			III б.к.	40	С				36	V б.к.
7	С	48			III б.к.	41	БП				32	V б.к.
8	С	36			III б.к.	42	С				36	V б.к.
9	БП	36			III б.к.	43	С				40	V б.к.
10	БП	28			III б.к.	44	С	48				III б.к.
11	БП	32			III б.к.	45	С				44	V б.к.
12	БП			32	V б.к.	46	С				32	V б.к.
13	БП			24	V б.к.	47	С	44				III б.к.
14	БП	28			III б.к.	48	С				24	V б.к.
15	БП	28			III б.к.	49	ОБ				20	V тр.м.
16	ОБ			28	V б.к.	50	С				44	V тр.м.
17	С	32			III б.к.	51	С				32	V б.к.
18	С	52			III б.к.	52	С	56				III б.к.
19	С	36			III б.к.	53	С				28	V б.к.
20	С	40			III б.к.	54	С	52				III б.к.
21	С			28	V б.к.	55	С				32	V б.к.
22	С			28	V б.к.	56	С				40	V б.к.
23	БП		28		III б.к.	57	БП				48	V б.к.
24	БП		28		III б.к.	58	С				36	V тр.м.
25	БП	32			III б.к.	59	ОБ				36	V тр.м.
26	БП	32			III б.к.	60	С				32	V тр.м.
27	БП	28			III б.к.	61	БП	56				III б.к.
28	БП		32		IV б.к.	62	БП	52				III б.к.
29	БП			28	V б.к.	63	С	32			28	V б.к.
30	БП			24	V б.к.	64	С					III б.к.
31	БП			24	V б.к.	65	ОБ				36	V тр.м.
32	БП			24	V б.к.	66	БП				32	V б.к.
33	С			48	V б.к.	67	ОБ				48	V тр.м.
34	С			44	V б.к.	68	ОБ				28	V б.к.

Всього прономеровано дерев: шістдесят вісім
(кількість словами)

Нумерацію і перелік провели:

Григорук
(посада)

М.М.М.
(посада)

М.М.М.
(посада)

Григорук
(підпис)

М.М.М.
(підпис)

Григорук
(підпис)

Романчук С.В.
(ініціали та прізвище)

Войнаков М.М.
(ініціали та прізвище)

Романчук О.М.
(ініціали та прізвище)

09.

06

2024 року

НУМЕРАЦІЙНИЙ ВІДОМІСТЬ ДЕРЕВ.
призначених для вибіркової санітарної рубки
Житомирська область

ДП "Ємільчинське лісове господарство"

Лісництво Барашівське Урочище

Квартал № 79 Видід № 4 Ділянка № _____ Площа 9,9 гектарів

Порядковий номер дерева	Порода	Ступінь товщини стовбурів, сантиметрів			Категорія стану дерева, підстава відбору для рубки	Порядковий номер дерева	Порода	Ступінь товщини стовбурів, сантиметрів			Категорія стану дерева, підстава відбору для рубки
		Ділової	Напів ділової	Дров'яні				Ділової	Напів ділової	Дров'яні	
69	Ос			28	V м'як.	103	Бп			24	V д.б.д.
70	Бп	32			III б'як.	104	Ос			32	V м'як.
71	Бп			28	V м'як.	105	Бп			28	V д.б.д.
72	Бп			32	V м'як.	106	Бп			24	V д.б.д.
73	Бп			32	V м'як.	107	Бп			28	V д.б.д.
74	Бп			24	V с.р.	108	Бп			36	V д.б.д.
75	Бп	36			IV с.р.	109	Ос			24	V м'як.
76	Бп	36			IV с.р.	110	Ос			44	V м'як.
77	Бп	32			III с.р.	111	Ос			32	V б'як.
78	Бп			40	V б'як.	112	Бп	32			III б'як.
79	Бп			24	V д.б.д.	113	Бп		36		IV б'як.
80	Ос			48	V б'як.	114	Ос			24	V м'як.
81	Ос	64			III б'як. б'як.	115	Ос			28	V м'як.
82	Ос	28			III б'як. б'як.	116	Ос			28	V м'як.
83	Бп		40		IV б'як.	117	Ос			24	V м'як.
84	Бп			28	V с.р.	118	Бп	32			III д.б.д.
85	Бп	28			IV б'як.	119	Бп			28	V д.б.д.
86	Ос			36	V м'як.	120	Бп	40			III б'як.
87	Бп	28			III д.б.д.	121	Бп	44			III б'як.
88	Ос			32	V м'як.	122	Ос			32	V м'як.
89	Бп	32			III д.б.д.	123	Ос			32	V м'як.
90	Бп	32			IV д.б.д.	124	Бп		36		IV б'як.
91	Бп	28			IV д.б.д.	125	Бп			32	V д.б.д.
92	Ос			24	V м'як.	126	Ос			40	V м'як.
93	Бп	32			IV д.б.д.	127	Ос			36	V м'як.
94	Бп			32	V б'як.	128	Ос	36			III б'як.
95	Бп			28	V б'як.	129	Ос			32	V б'як.
96	Бп	28			III б'як.	130	Ос			32	V б'як.
97	Бп	32			IV б'як.	131	Ос			28	V л'як.
98	Бп		32		IV д.б.д.	132	Ос	40			III л'як.
99	Бп	36			IV б'як.	133	Ос			40	V м'як.
100	Бп			28	V д.б.д.	134	Ос			48	V м'як.
101	Ос			24	V м'як.	135	Ос			40	V м'як.
102	Бп		32		IV б'як.	136	Ос			36	V м'як.

Всього пронумеровано дерев: _____

сто тридцять шість
(кількість словами)

Нумерацію і перелік провели:

Лис. М.П.
(посада)

Лис. М.П.
(посада)

Лис. М.П.
(посада)

(підпис)
(підпис)
(підпис)

Романчук С.В.
(ініціали та прізвище)

Войсиков М.П.
(ініціали та прізвище)

Галченко О.П.
(ініціали та прізвище)

09 06 2020 року

НУМЕРАЦІЙНИЙ ВІДОМІСТЬ ДЕРЕВ.
призначених для вибіркової санітарної рубки
Житомирська область

ДП "Ємільчинське лісове господарство"

Лісництво Барашівське Урочище

Квартал № 79

Видід № 4

Ділянка №

Площа 9,9

гектарів

Порядковий номер дерева	Порода	Ступінь товщини стовбурів, сантиметрів			Категорія стану дерева, підстава відбору для рубки	Порядковий номер дерева	Порода	Ступінь товщини стовбурів, сантиметрів			Категорія стану дерева, підстава відбору для рубки
		Ділової	Напів ділової	Дров"яні				Ділової	Напів ділової	Дров"яні	
137	Ос			44	V трим.						
138	Ос			36	V трим.						
139	Ос			32	V трим.						
140	Ос			44	V трим.						
141	С			32	V б.к.						
142	Ос			52	V трим.						
143	Ос			28	V трим.						
144	С	28			III нах						
145	С			24	V нах						
146	Ос	32			III нах						
147	Ос	36			III б.к.						
148	С	44			III б.к.						
149	С			48	V б.к.						
150	Ос			24	V б.к.						

Всього прономеровано дерев:

сто п'ятдесят

(кількість словами)

Нумерацію і перелік провели:

Івасюк М.

(посада)

Лісничий

(посада)

М.Івасюк

(посада)

Войнаков М.А.

(підпис)

Войнаков

(підпис)

Войнаков

(підпис)

Войнаков Р.Б.

(ініціали та прізвище)

Войнаков М.А.

(ініціали та прізвище)

Гончаренко О.А.

(ініціали та прізвище)

09

06

2024 року

НУМЕРАЦІЙНИЙ ВІДОМІСТЬ ДЕРЕВ.
призначених для вибіркової санітарної рубки
Житомирська область

ДП "Ємільчинське лісове господарство"

Лісництво Барашівське Урочище
Квартал № 85 Видід № 19 Ділянка № 1 Площа 1.0 гектарів

Порядковий номер дерева	Порода	Ступінь товщини стовбурів, сантиметрів			Категорія стану дерева, підстава відбору для рубки	Порядковий номер дерева	Порода	Ступінь товщини стовбурів, сантиметрів			Категорія стану дерева, підстава відбору для рубки
		Ділової	Напів ділової	Дров'яні				Ділової	Напів ділової	Дров'яні	
1	С			28	V в.к.						
2	БП			28	V туп.						
3	С			28	V в.к.						
4	С	24			III в.к.						
5	БП			32	V туп.						
6	С	28			III в.к.						
7	С	28			III в.к.						
8	С	32			III в.к.						
9	БП			24	V туп.						
10	БП			28	V туп.						
11	С	36			III в.к.						
12	С	36			III в.к.						
13	С	28			III в.к.						
14	С	28			III в.к.						
15	С	32			III в.к.						
16	С			28	V в.к.						
17	С	32			IV в.к.						
18	С		44		IV в.к.						
19	С		32		IV в.к.						
20	С		44		IV в.к.						
21	С	24			III в.к.						
22	С			32	V в.к.						
23	С	24			III в.к.						
24	С	32			IV в.к.						

Всього прономеровано дерев: двадцять чотирьох

(кількість словами)

Нумерацію і перелік провели:

інжен. МГ

(посада)

пан. м.л.

(посада)

м.м.л.

(посада)

[Підпис]

(підпис)

[Підпис]

(підпис)

[Підпис]

(підпис)

Ватомчук С.В.

(ініціали та прізвище)

Войнашович М.т.

(ініціали та прізвище)

Камченко О.т.

(ініціали та прізвище)

09

06

2020 року

НУМЕРАЦІЙНИЙ ВІДОМІСТЬ ДЕРЕВ.
призначених для вибіркової санітарної рубки
Житомирська область

ДП "Смільчинське лісове господарство"

Лісництво Барашівське Урочище

Квартал № 33

Видід № 29

Ділянка №

Площа 24 гектарів

номер дерева	Порода	Ступінь товщини стовбурів, сантиметрів			Категорія стану дерева, підстава відбору для рубки	Порядковий номер дерева	Порода	Ступінь товщини стовбурів, сантиметрів			Категорія стану дерева, підстава відбору для рубки
		Ділової	Напів ділової	Дров'яні				Ділової	Напів ділової	Дров'яні	
1	Бвс			32	V с.г.						
2	Дс			44	V тупт.						
3	Бвн	36			III всмх.						
4	Бвс			18	IV с.г.						
5	Бвс	32			III всмх.						
6	Бвн			18	V с.г.д.						
7	Бвн			40	IV с.г.д.						
8	Бвн			32	V с.г.д.						
9	Бвс	32			III всмх.						
10	Бвн			24	V всмх.						
11	Бвн	44			III всмх.						
12	С			18	V с.г.						
13	С	32			IV с.г.						
14	Бвс	24			III всмх.						
15	Бвн	32			III всмх.						
16	Бвн			36	V тупт.						
17	Дс			36	V тупт.						
18	С			24	V с.г.						
19	С			28	V с.г.						
20	С	28			IV с.г.						
21	С			28	V с.г.						
22	С	32			IV с.г.						
23	С	28			IV с.г.						
24	С	28			IV с.г.						
25	С	24			IV с.г.						
26	С			24	V с.г.						
27	Бвн	32			III всмх.						
28	Бвн	28			III всмх.						
29	Бвн	32			IV всмх.						
30	Бвн			32	V с.г.д.						
31	Бвн	32			IV всмх.						
32	Дс			28	V тупт.						

ього прономеровано дерев:

тридцять два

(кількість словами)

меражію і перелік провели:

Іван. Л.Г.

(посада)

Лісн. Л.І.

(посада)

М.І.І.

(посада)

(підпис)

(підпис)

(підпис)

(підпис)

Романчук С.В.

(ініціали та прізвище)

Вайсман М.І.

(ініціали та прізвище)

Лук С.І.

(ініціали та прізвище)

21

05

2020 року

НУМЕРАЦІЙНИЙ ВІДОМІСТЬ ДЕРЕВ.
призначених для вибіркової санітарної рубки
Житомирська область

ДП "Смільчинське лісове господарство"

Лісництво Барашівське Урочище
Квартал № 34 Виділ № 15 Ділянка № _____ Площа 3,1 гектарів

Порядковий номер дерева	Порода	Ступінь товщини стовбурів, сантиметрів			Категорія стану дерева, підстава відбору для рубки	Порядковий номер дерева	Порода	Ступінь товщини стовбурів, сантиметрів			Категорія стану дерева, підстава відбору для рубки
		Ділової	Напів ділової	Дров'яні				Ділової	Напів ділової	Дров'яні	
1	Вил			24	✓ в.к.	35	С			32	✓ в.к.
2	Вил			36	✓ в.к.	36	С	32			III в.к.
3	С			28	✓ в.к.	37	С			36	✓ в.к.
4	С	24			III в.к.	38	С	36			III в.к.
5	С	28			III в.к.	39	С	36			III в.к.
6	С	28			IV в.к.	40	С	32			III в.к.
7	С	28			IV в.к.	41	С	32			IV в.к.
8	С	32			IV в.к.	42	С	28			IV в.к.
9	С			24	✓ в.к.	43	С			28	✓ в.к.
10	С			28	✓ в.к.	44	С	36			III в.к.
11	С			28	✓ в.к.	45	С	28			IV в.к.
12	С	28			III в.к.	46	С			28	✓ в.к.
13	С			28	✓ в.к.	47	С	24			IV в.к.
14	С			24	✓ в.к.	48	С	40			IV в.к.
15	С	28			III в.к.	49	С			40	✓ в.к.
16	С	28			IV в.к.	50	С	32			IV в.к.
17	С	28			IV в.к.	51	С	36			III в.к.
18	С			24	✓ в.к.	52	С			28	✓ в.к.
19	С	32			III в.к.	53	С	44			IV в.к.
20	С	36			IV в.к.	54	С			24	✓ в.к.
21	С			28	✓ в.к.	55	С	36			III в.к.
22	С	28			III в.к.	56	С	40			IV в.к.
23	С	32			IV в.к.	57	С	36			IV в.к.
24	С			24	✓ в.к.	58	С	44			IV в.к.
25	С	24			III в.к.	59	С	36			IV в.к.
26	С	28			IV в.к.	60	С			28	✓ в.к.
27	С	24			IV в.к.	61	С	32			III в.к.
28	С			28	✓ в.к.	62	С	40			IV в.к.
29	С	28			IV в.к.	63	С	36			IV в.к.
30	С	32			IV в.к.	64	С	28			IV в.к.
31	С	36			IV в.к.	65	С			24	✓ в.к.
32	С	32			IV в.к.						
33	С	44			IV в.к.						
34	С	32			IV в.к.						

Всього прономеровано дерев: міститься п'ять

(кількість словами)

Нумерацію і перелік провели:

І.Н.С. 1/15

(посада)

п.м. л.с.

(посада)

м.л.с.

(посада)

[Підпис]

(підпис)

[Підпис]

(підпис)

[Підпис]

(підпис)

Ванович С.В.

(ініціали та прізвище)

Войнаков М.А.

(ініціали та прізвище)

Дука Д.М.

(ініціали та прізвище)

23 06 2021 року

НУМЕРАЦІЙНИЙ ВІДОМІСТЬ ДЕРЕВ.
призначених для вибіркової санітарної рубки
Житомирська область

ДП "Ємільчинське лісове господарство"

Лісництво Барашівське Урочище

Квартал № 38

Видід № 20

Ділянка №

Площа 1,3

гектарів

Порядковий номер дерева	Порода	Ступінь товщини стовбурів, сантиметрів			Категорія стану дерева, підстава відбору для рубки	Порядковий номер дерева	Порода	Ступінь товщини стовбурів, сантиметрів			Категорія стану дерева, підстава відбору для рубки
		Ділової	Напів ділової	Дров'яні				Ділової	Напів ділової	Дров'яні	
1	Бп	48			III б.к.	35	С	28			III б.к.
2	Бп	36			IV б.к.	36	С	36			IV б.к.
3	Ос			52	V с.г.	37	С			28	V б.к.
4	Б	40			IV б.к.	38	С			32	V б.к.
5	Бп			32	V с.г.	39	С	36			III б.к.
6	Бп	40			IV б.к.	40	С	32			III б.к.
7	Бп	32			IV б.к.	41	С	28			IV б.к.
8	Бп			24	V с.г.	42	С			32	V б.к.
9	Бп	32			IV б.к.	43	С			36	V б.к.
10	Ос			40	V с.г.	44	С	36			III б.к.
11	Бп			32	V с.г.	45	С	40			III б.к.
12	Ос			44	V с.г.	46	С	44			IV б.к.
13	С	40			III б.к.	47	С	36			III б.к.
14	С			32	V б.к.	48	С			36	V б.к.
15	С	48			III б.к.	49	Бп	48			III б.к.
16	С			32	V б.к.	50	С			52	V б.к.
17	С	36			IV б.к.	51	С			52	V с.г.
18	С			32	V б.к.	52	С			36	V б.к.
19	С	40			III б.к.	53	С	36			III б.к.
20	С			36	V б.к.	54	С	36			III б.к.
21	С	40			III б.к.	55	С			32	V б.к.
22	С	44			III б.к.	56	С			24	V б.к.
23	С			28	V б.к.	57	С			24	V б.к.
24	С			52	V б.к.	58	С			28	V б.к.
25	С	36			III б.к.	59	С	32			III б.к.
26	С	40			III б.к.	60	С			24	V б.к.
27	С	48			III б.к.	61	С			32	V б.к.
28	С				IV б.к.	62	С			28	V б.к.
29	С			32	V б.к.	63	С			24	V б.к.
30	С			32	V б.к.	64	С	32			III б.к.
31	С			32	V б.к.	65	С	28			III б.к.
32	С			24	V б.к.	66	С	32			III б.к.
33	С			28	V б.к.	67	С	32			III б.к.
34	С			28	V б.к.	68	С	40			III б.к.

Всього прономеровано дерев:

сімдесять вісім

(кількість словами)

Нумерацію і перелік провели:

ЧНС. М.Г.

(посада)

М.М.М.

(посада)

М.М.М.

(посада)

(підпис)

(підпис)

(підпис)

В.В.

(підпис)

В.В.В.

(ініціали та прізвище)

В.В.В.

(ініціали та прізвище)

В.В.В.

(ініціали та прізвище)

25

06

2020 року

НУМЕРАЦІЙНИЙ ВІДОМІСТЬ ДЕРЕВ.
призначених для вибіркової санітарної рубки

Житомирська область

ДП "Ємільчинське лісове господарство"

Лісництво Барацівське Урочище

Квартал № 38

Видід № 20

Ділянка №

Площа 1,3

гектарів

Порядковий номер дерева	Порода	Ступінь товщини стовбурів, сантиметрів			Категорія стану дерева, підстава відбору для рубки	Порядковий номер дерева	Порода	Ступінь товщини стовбурів, сантиметрів			Категорія стану дерева, підстава відбору для рубки
		Ділової	Напів ділової	Дров'яні				Ділової	Напів ділової	Дров'яні	
69	С	40			III В.К.	103	С			24	V В.К.
70	С	32			III В.К.	104	С			28	V В.К.
71	С	40			III В.К.	105	С			32	V В.К.
72	С			28	V В.К.	106	С			40	V В.К.
73	С			36	V В.К.	107	С	28			IV В.К.
74	С			28	V В.К.	108	С	28			III В.К.
75	С			29	V В.К.	109	С	32			IV В.К.
76	С	40			III В.К.	110	С	40			III В.К.
77	С	36			III В.К.	111	С	44			III В.К.
78	С			28	V В.К.	112	С	48			IV В.К.
79	С			28	V В.К.	113	С			32	V В.К.
80	С			32	V В.К.	114	С			28	V В.К.
81	С			29	V В.К.	115	С			44	V В.К.
82	С	32			III В.К.	116	С			40	V В.К.
83	С	36			III В.К.	117	С			28	V В.К.
84	С	40			III В.К.	118	С			28	V В.К.
85	С			28	V В.К.	119	С			32	V В.К.
86	С			24	V В.К.	120	С	40			V В.К.
87	С			32	V В.К.	121	С	28			III В.К.
88	С			36	V В.К.	122	С	32			III В.К.
89	С			40	V В.К.	123	С	24			III В.К.
90	С	44			III В.К.	124	С	24			IV В.К.
91	С	48			III В.К.	125	С			24	V В.К.
92	С	28			III В.К.	126	С			24	V В.К.
93	С	32			III В.К.	127	С			28	V В.К.
94	С			24	IV В.К.	128	С			28	V В.К.
95	С			28	V В.К.	129	С			28	V В.К.
96	С			28	V В.К.	130	С			36	V В.К.
97	С			28	V В.К.	131	С	36			IV В.К.
98	С	32			III В.К.	132	С	36			III В.К.
99	С	36			III В.К.	133	С	40			III В.К.
100	С	40			III В.К.	134	С	24			IV В.К.
101	С	44			III В.К.	135	С	28			IV В.К.
102	С			24	V В.К.	136	С	28			IV В.К.

Всього прономеровано дерев:

сто тридцять шість
(кількість словами)

Нумерацію і перелік провели:

Іван. ЛІВ

(посада)

М. М. ЛІВ

(посада)

М. М. ЛІВ

(посада)

(підпис)

(підпис)

(підпис)

Романчук С.В.

(ініціали та прізвище)

Денисюк П.М.

(ініціали та прізвище)

Войналович М.В.

(ініціали та прізвище)

25

06

2021 року

НУМЕРАЦІЙНИЙ ВІДОМІСТЬ ДЕРЕВ.
призначених для вибіркової санітарної рубки
Житомирська область

ДП "Ємільчинське лісове господарство"

Лісництво Барашівське Урочище

Квартал № 38

Виділ № 20

Ділянка №

Площа 1,3 гектарів

Порядковий номер дерева	Порода	Ступінь товщини стовбурів, сантиметрів			Категорія стану дерева, підстава відбору для рубки	Порядковий номер дерева	Порода	Ступінь товщини стовбурів, сантиметрів			Категорія стану дерева, підстава відбору для рубки
		Ділової	Напів ділової	Дров"яні				Ділової	Напів ділової	Дров"яні	
137	С	32			ІІІ	138	С	36			ІІІ
138	С	36			ІІІ	139	С			28	ІІІ
139	С			28	ІІІ	140	С			32	ІІІ
140	С			32	ІІІ	141	С			40	ІІІ
141	С			40	ІІІ	142	С	36			ІІІ
142	С	36			ІІІ	143	С	32			ІІІ
143	С	32			ІІІ	144	С	44			ІІІ
144	С	44			ІІІ	145	С	36			ІІІ
145	С	36			ІІІ	146	С	40			ІІІ
146	С	40			ІІІ	147	С	44			ІІІ
147	С	44			ІІІ	148	С	48			ІІІ
148	С	48			ІІІ	149	С			36	ІІІ
149	С			36	ІІІ	150	С			40	ІІІ
150	С			40	ІІІ	151	С			28	ІІІ
151	С			28	ІІІ	152	С			24	ІІІ
152	С			24	ІІІ	153	С			24	ІІІ
153	С			24	ІІІ	154	С			28	ІІІ
154	С			28	ІІІ	155	С			32	ІІІ
155	С			32	ІІІ	156	С			36	ІІІ
156	С			36	ІІІ	157	С			36	ІІІ
157	С			36	ІІІ	158	С			24	ІІІ
158	С			24	ІІІ						

Всього прономеровано дерев: сто п'ятдесят вісім

(кількість словами)

Нумерацію і перелік провели:

Іван. М.

(посада)

М. М. М.

(посада)

М. М. М.

(посада)

(підпис)

(підпис)

(підпис)

(підпис)

Романчук С.В.

(ініціали та прізвище)

Ремисюк М.М.

(ініціали та прізвище)

Вайсманович М.А.

(ініціали та прізвище)

25

06

2021 року

НУМЕРАЦІЙНИЙ ВІДОМІСТЬ ДЕРЕВ.
призначених для вибіркової санітарної рубки
Житомирська область

ДП "Ємільчинське лісове господарство"

Лісництво Барашівське Урочище

Квартал № 6

Видід № 6

Ділянка №

Площа 1,7 гектарів

Порядковий номер дерева	Порода	Ступінь товщини стовбурів, сантиметрів			Категорія стану дерева, підстава відбору для рубки	Порядковий номер дерева	Порода	Ступінь товщини стовбурів, сантиметрів			Категорія стану дерева, підстава відбору для рубки
		Ділової	Напів ділової	Дров'яні				Ділової	Напів ділової	Дров'яні	
1	Дз			36	Всх						
2	Вл			24	В с.1						
3	Дс			28	В с.2						
4	Дз			28	В Трун.						
5	Вл			36	В с.в.д.						
6	Влс			28	В с.г.						
7	Вл			32	В всх						
8	Вл			36	В всх						
9	Влс			36	В с.2						
10	Вл			32	В всх						
11	Дс			36	В Трун.						
12	Вл			32	В всх						
13	Дз			24	В Трун.						
14	Дз			24	В Трун.						
15	Дз			40	В Трун.						
16	Дз			36	В Трун.						
17	Дз			24	В Трун.						
18	Вл			32	В всх						

Всього прономеровано дерев:

вісімнадцять дерев
(кількість словами)

Нумерацію і перелік провели:

п.м. М.С.К.М.О.

(посада)

М.С.К.М.О.

(посада)

М.С.К.М.О.

(посада)

(підпис)

(підпис)

(підпис)

Войнаков М.Х.

(ініціали та прізвище)

Войнаков Ю.Х.

(ініціали та прізвище)

Войнаков С.В.

(ініціали та прізвище)

20

05

2020 року

НУМЕРАЦІЙНИЙ ВІДОМІСТЬ ДЕРЕВ,
призначених для вибіркової санітарної рубки
Житомирська область

ДП "Ємільчинське лісове господарство"

Лісництво Барашівське Урочище
Квартал № 35 Виділ № 24 Ділянка № _____ Площа 2,4 гектарів

Порядковий номер дерева	Порода	Ступінь товщини стовбурів, сантиметрів			Категорія стану дерева, підстава відбору для рубки	Порядковий номер дерева	Порода	Ступінь товщини стовбурів, сантиметрів			Категорія стану дерева, підстава відбору для рубки
		Ділової	Напів ділової	Дров'яні				Ділової	Напів ділової	Дров'яні	
1	Бп			56	V б.к.	35	Б	48			III б.к.
2	Бп			24	V б.к.	36	Бп	36			III б.к.
3	Бп	36		2	IV б.к.	37	Бп	52			III б.к.
4	Бп	28			IV б.к.	38	Бп		32		IV б.к.
5	Б	36			III б.к.	39	Бп	32			IV б.к.
6	Б	32			III б.к.	40	Бп		36		V б.к.
7	Б	28			III б.к.	41	Б	48			III б.к.
8	Б	28			III б.к.	42	Б	44			III б.к.
9	Б	32			IV б.к.	43	Бп		32		V б.к.
10	Б	32			IV б.к.	44	Бп	48			III б.к.
11	Б			32	V б.к.	45	Б		32		IV б.к.
12	Б			36	V б.к.	46	Б		48		V б.к.
13	Б			28	V б.к.	47	Б		24		V б.к.
14	Б			32	V б.к.	48	Б		40		V б.к.
15	Б			28	V б.к.	49	Б		52		V б.к.
16	Б	36			IV б.к.	50	Бп		28		V б.к.
17	Б	44			IV б.к.	51	Б	36			III б.к.
18	Б	28			IV б.к.	52	Б		36		IV б.к.
19	Б	28			IV б.к.	53	Б	36			IV б.к.
20	Б	32			IV б.к.						
21	Б			36	V б.к.						
22	Б			24	V б.к.						
23	Б			32	V б.к.						
24	Б			28	V б.к.						
25	Б			32	V б.к.						
26	Б			32	V б.к.						
27	Б	48			III б.к.						
28	Б			28	V б.к.						
29	Б			21	V б.к.						
30	Б	32			III б.к.						
31	Б	40			IV б.к.						
32	Б			36	V б.к.						
33	Б	32			III б.к.						
34	Б	32			IV б.к.						

Всього прономеровано дерев: п'ємдесят три
(кількість словами)

Нумерацію і перелік провели:

М.М. М.М.
(посада)
М.М. М.М.
(посада)
М.М. М.М.
(посада)

В.В. В.В.
(підпис)
В.В. В.В.
(підпис)
В.В. В.В.
(підпис)

В.В. В.В.
(ініціали та прізвище)
В.В. В.В.
(ініціали та прізвище)
В.В. В.В.
(ініціали та прізвище)

08 07 2021 року

НУМЕРАЦІЙНИЙ ВІДОМІСТЬ ДЕРЕВ.
призначених для вибіркової санітарної рубки

Житомирська область

ДП "Смільчинське лісове господарство"

Лісництво Барашівське Урочище

Квартал № 43 Виділ № 18 Ділянка № 1 Площа 2,0 гектарів

Порядковий номер дерева	Порода	Ступінь товщини стовбурів, сантиметрів			Категорія стану дерева, підстава відбору для рубки	Порядковий номер дерева	Порода	Ступінь товщини стовбурів, сантиметрів			Категорія стану дерева, підстава відбору для рубки
		Ділової	Напів ділової	Дров'яні				Ділової	Напів ділової	Дров'яні	
1	БП			24	Х Д.Б.Д.	35	БП	36			ІІІ В.Б.Д.
2	БП	32			ІІІ В.Б.Д.	36	БП	32			ІІІ Д.Б.Д.
3	Дс			32	Х С.2.	37	БП	32			ІІІ Д.Б.Д.
4	Дс			36	Х С.2.	38	БП	36			ІІІ В.Б.Д.
5	Дс			28	Х С.2.	39	БП	28			ІІІ Д.Б.Д.
6	Дс			32	Х С.2.	40	БП	32			ІІІ В.Б.Д.
7	Дс			24	Х С.2.	41	БП	32			ІІІ В.Б.Д.
8	Дс			32	Х С.2.	42	БП	36			ІІІ В.Б.Д.
9	Дс			28	Х С.2.	43	Дс			36	ІІІ В.Б.Д.
10	Дс			32	Х С.2.	44	Дс			26	ІІІ В.Б.Д.
11	БП			28	Х Д.Б.Д.	45	Дс			28	ІІІ В.Б.Д.
12	Дс			32	Х С.2.	46	Дс			32	ІІІ В.Б.Д.
13	Дс	28			ІІІ В.Б.Д.	47	Дс			32	ІІІ В.Б.Д.
14	БП	32			ІІІ В.Б.Д.	48	Дс			28	ІІІ В.Б.Д.
15	Дс			32	Х С.2.	49	Дс			24	ІІІ В.Б.Д.
16	Дс			24	Х С.2.	50	Дс			46	ІІІ В.Б.Д.
17	БП			32	Х Д.Б.Д.	51	Дс	41			ІІІ В.Б.Д.
18	БП	28			ІІІ Д.Б.Д.	52	Дс	36			ІІІ В.Б.Д.
19	Дс			36	Х С.2.	53	БП	36			ІІІ Д.Б.Д.
20	Дс			32	Х С.2.	54	Дс			28	ІІІ В.Б.Д.
21	Дс			44	Х С.2.	55	БП	36			ІІІ Д.Б.Д.
22	БП	32			ІІІ В.Б.Д.	56	БП			28	ІІІ Д.Б.Д.
23	БП	28			ІІІ В.Б.Д.	57	БП	32			ІІІ В.Б.Д.
24	Дс			28	ІІІ В.Б.Д.	58	БП	28			ІІІ В.Б.Д.
25	Дс			32	ІІІ В.Б.Д.	59	БП	36			ІІІ В.Б.Д.
26	Дс			36	ІІІ В.Б.Д.	60	Дс			32	ІІІ В.Б.Д.
27	Дс			32	ІІІ В.Б.Д.	61	Дс			24	ІІІ В.Б.Д.
28	Дс			36	ІІІ В.Б.Д.	62	Дс	32			ІІІ В.Б.Д.
29	Дс			32	ІІІ В.Б.Д.	63	Дс	36			ІІІ В.Б.Д.
30	Дс			32	ІІІ В.Б.Д.	64	Дс	32			ІІІ В.Б.Д.
31	Дс			32	ІІІ В.Б.Д.	65	Дс			28	ІІІ В.Б.Д.
32	БП	32			ІІІ В.Б.Д.	66	Дс			24	ІІІ В.Б.Д.
33	БП	36			ІІІ В.Б.Д.	67	Дс	28			ІІІ В.Б.Д.
34	БП			24	ІІІ Д.Б.Д.	68	БП	32			ІІІ Д.Б.Д.

Всього прономеровано дерев:

шістдесят вісім

(кількість словами)

Нумерацію і перелік провели:

М.М. М.М.

(посада)

М.М. М.М.

(посада)

М.М. М.М.

(посада)

М.М. М.М.

(підпис)

М.М. М.М.

(підпис)

М.М. М.М.

(підпис)

М.М. М.М.

(ініціали та прізвище)

М.М. М.М.

(ініціали та прізвище)

М.М. М.М.

(ініціали та прізвище)

09 07 2021 року

НУМЕРАЦІЙНИЙ ВІДОМІСТЬ ДЕРЕВ.
призначених для вибіркової санітарної рубки
Житомирська область
ДП "Смільчинське лісове господарство"

Лісництво Барашівське Урочище
Квартал № 43 Виділ № 18 Ділянка № 1 Площа 2,0 гектарів

Порядковий номер дерева	Порода	Ступінь товщини стовбурів, сантиметрів			Категорія стану дерева, підстава відбору для рубки	Порядковий номер дерева	Порода	Ступінь товщини стовбурів, сантиметрів			Категорія стану дерева, підстава відбору для рубки
		Ділової	Напів ділової	Дров'яні				Ділової	Напів ділової	Дров'яні	
69	Бп	40			III 0.8.0.						
70	Сз			28	IV 0.8.1.						
71	Сз	32			IV 0.8.1.						
72	Сз	36			III 0.8.1.						

Всього прономеровано дерев: _____

сімдесят дві
(кількість словами)

Нумерацію і перелік провели:

Івасюк Л.Г.
(посада)

Пол. Вісн.
(посада)

Місис
(посада)

[Підпис]
(підпис)

Вул
(підпис)

[Підпис]
(підпис)

Ободницький М.П.
(ініціали та прізвище)

Войковський М.П.
(ініціали та прізвище)

Івасюк Л.Г.
(ініціали та прізвище)

09 07 2021 року

Назва лісництва	Квартали	Характеристика насаджень	Найменування шкідників, хвороб та інших причин пошкодження лісу. Час виявлення	Площа охоплена шкідниками та хворобами	Інтенсивність зараження (число шкідників на одиницю виміру, м ² , дерево і т.д.) характер пошкодження
1	2	3	4	5	6
2021 рік.					
Трунівський лісництво	6/40	90% 1Бн	берішкваріоз	2.8	
11-60	12/20	80% 2Бн + 20% 2Д	—	2.2	
	21/17	90% 3Д + 1Бн	—	2.2	
	15/17	90% 1Бн + 2Д	—	3.4	
	32/53	90% 1Бн	—	3.6	
	38/30	80% 4Бн + 2Д	—	2.5	
	51/37	90% 3Бн	—	5.2	
	53/38	80% 2Бн	—	0.9	
	54/21	100% 1Бн + 100% 2Д	—	1.6	
	58/14	100%	—	4.4	
	60/24	90% 3Бн	—	1.4	
	62/34	90% 3Бн + 10% 2Д	—	2.4	
	64/23	80% 2Бн	—	0.7	
	65/23	90% 1Д + 1Бн + 10% 2Д	—	3.0	
	65/35	80% 2Бн	—	0.5	
	65/2	80% 5Бн + 10% 2Д	—	3.4	
	66/13	100% 3Бн	—	2.1	
	68/19	100% 3Д + 1Бн	—	3.2	
	74/4	90% 1Бн	—	2.0	
	39/2	80% 2Бн + 2Д	—	1.2	
	19/8	90% 2Бн + 10% 2Д	—	1.6	
	53/41	90% 1Бн	—	1.5	
	173/27	80% 2Бн	—	5.0	
	173/37	90% 1Бн	—	1.4	
	173/37	90% 1Бн	—	1.2	
	171/24	90% 1Бн	—	3.7	
	24/34	90% 3Бн	—	1.0	
	24/53	90% 1Бн	—	1.0	
	32/43	100% 1Бн	—	0.3	
	33/34	80% 1Бн + 10% 2Д	трушівка	4.5	
	45/27	1Бн + 10% 2Д + 1Бн	—	1.0	
	51/1	100% 3Бн	берішкваріоз	2.3	

Назва лісництва	Квартали	Характеристика насадження	Найменування шкідників, хвороб та інших причин пошкодження лісу. Час виявлення	Площа охоплена шкідниками та хворобами	Інтенсивність зараження (число шкідників на одиницю виміру, м2, дерево і т.д.) характер пошкодження
1	2	3	4	5	6
Кривбасч	51/14	50% 2бн	бурихвостий короїд	4.5	
11-60	54/11	100% 1бн + 1бн	трутовик	2.0	
	56/2	60% 20% 2бн	бурихвостий короїд	0.6	
	54/2	100%	—	1.0	
	52/2	100% 1бн	—	1.0	
	59/14	70% 20% 1бн	трутовик короїд	1.6	
	63/40	60% 30% 1бн + 1бн	бурихвостий короїд	0.9	
	64/1	90% 1бн	—	1.4	
	66/6	60% 3бн 10%	трутовик	2.14	
	67/32	4бн 3бн 10% 10% 10%	—	2.3	
	73/42	100%	бурихвостий короїд	5.0	
	74/36	100% 1бн	—	4.3	
	74/13	90% 10%	—	0.2	
	75/9	90% 1бн	—	2.2	
	79/19	30% 10% 3бн 2бн 10%	трутовик	2.4	
	78/8	50% 4бн 10% 10%	—	4.5	
	78/17	2бн 3бн 10% 20% 10%	—	2.1	

Необхідні заходи по боротьбі із шкідниками та хворобами	Характер і час проведених заходів та їх ефективність	Оцінки проведених робіт (всього на 1 га.)	Характер стану по даним останніх спостережень і час їх проведення	Час затухання і його опис
7	8	9	10	11
ВСП-0.6 ВСП-1.0		15/25 20/20		
ВСП-0.9		27/30		
ВСП-0.2 ВСП-2.2		50/280 35/16		

НУМЕРАЦІЙНА ВІДОМІСТЬ ДЕРЕВ,
призначених для вибіркової санітарної рубки

Житомирська область

ДП «Ємільчинське лісове господарство»

Лісництво Білопільське
квартал № 68 виділ № 19

урочище _____
ділянка № _____ площа 5.2 гектарів

Порядковий номер дерева	Порода	Ступінь товщини стовбурів, сантиметрів			Категорія стану дерева, підстава вибору для рубки	Порядковий номер дерева	Порода	Ступінь товщини стовбурів, сантиметрів			Категорія стану дерева, підстава вибору для рубки
		ділові	напівділові	дров'яні				ділові	напівділові	дров'яні	
1	Сосна	40			Вибірковий	34	Сосна			24	Вибірковий
2	"	40			V II	35	"	24			V
3	"			24	V I	36	"	24			V
4	"	28			V II	37	"	24			V
5	"			24	V I	38	"	40			V
6	"	36			V II	39	"			36	V
7	"			32	V I	40	"	32			V
8	"	28			V II	41	"			24	V
9	"			28	V I	42	"	36			V
10	"	32			V II	43	"	24			V
11	"			24	V I	44	"			28	V
12	"			28	V II						
13	"	24			V II						
14	"	24			V II						
15	"	24			V II						
16	"	28			V II						
17	"	24			V II						
18	"			24	V I						
19	"	24			V II						
20	"	24			V II						
21	"	24			V II						
22	"	32			V II						
23	"	28			V II						
24	"	24			V II						
25	"	36			V II						
26	"			28	V I						
27	"	24			V II						
28	"	28			V II						
29	"	28			V II						
30	"	32			V II						
31	"			24	V I						
32	"	36			V II						
33	"			28	V I						

Всього пронумеровано дерев:

(кількість сажованих)

Нумерацію і перелік провели:

Григорук А.С.
(посада)

[Підпис]
(підпис)

Саван В.В.
(ініціали та прізвище)

Григорук А.С.
(посада)

[Підпис]
(підпис)

Мельник В.В.
(ініціали та прізвище)

[Підпис]
(посада)

[Підпис]
(підпис)

Григорук А.С.
(ініціали та прізвище)

16 01 2021 року

НУМЕРАЦІЙНА ВІДОМІСТЬ ДЕРЕВ,
призначених для вибіркової санітарної рубки

Житомирська область

ДП «Ємільчинське лісове господарство»

Лісництво Григорівський
квартал № 66 виділ № 13

урочище _____
ділянка № _____ площа 2,7 гектарів

Порядковий номер дерева	Порода	Ступінь товщини стовбурів, сантиметрів			Категорія стану дерева, підстава відбору для рубки	Порядковий номер дерева	Порода	Ступінь товщини стовбурів, сантиметрів			Категорія стану дерева, підстава відбору для рубки
		ділові	напівділові	дров'яні				ділові	напівділові	дров'яні	
1	Білка	24			В-Білка	48	Білка	36			В-Білка
2	Білка			24	В-Білка	49	Білка	24			В-Білка
3	Білка			24	В-Білка	50	Білка	24			В-Білка
4	Білка			24	В-Білка	51	Білка	24			В-Білка
5	Білка	24			В-Білка	52	Білка	28			В-Білка
6	Білка	24			В-Білка	53	Білка	24			В-Білка
7	Білка			24	В-Білка	54	Білка	28			В-Білка
8	Білка			28	В-Білка	55	Білка	24			В-Білка
9	Білка	24			В-Білка	56	Білка	28			В-Білка
10	Білка			24	В-Білка	57	Білка			24	В-Білка
11	Білка	28			В-Білка	58	Білка			28	В-Білка
12	Білка			32	В-Білка	59	Білка			24	В-Білка
13	Білка			24	В-Білка	60	Білка			24	В-Білка
14	Білка			32	В-Білка	61	Білка			24	В-Білка
15	Білка			24	В-Білка	62	Білка			24	В-Білка
16	Білка			28	В-Білка	63	Білка			24	В-Білка
17	Білка			32	В-Білка	64	Білка			24	В-Білка
18	Білка			24	В-Білка	65	Білка			24	В-Білка
19	Білка			24	В-Білка	66	Білка			24	В-Білка
20	Білка	28			В-Білка	67	Білка			28	В-Білка
21	Білка			24	В-Білка	68	Білка			24	В-Білка
22	Білка			28	В-Білка	69	Білка			24	В-Білка
23	Білка			24	В-Білка	70	Білка			28	В-Білка
24	Білка			28	В-Білка	71	Білка	24			В-Білка
25	Білка			28	В-Білка	72	Білка			24	В-Білка
26	Білка			28	В-Білка	73	Білка	24			В-Білка
27	Білка			24	В-Білка	74	Білка			24	В-Білка
28	Білка			24	В-Білка	75	Білка			24	В-Білка
29	Білка	24			В-Білка	76	Білка			24	В-Білка
30	Білка			24	В-Білка	77	Білка			24	В-Білка
31	Білка	32			В-Білка	78	Білка			28	В-Білка
32	Білка	28			В-Білка	79	Білка			24	В-Білка
33	Білка	24			В-Білка	80	Білка			24	В-Білка
34	Білка			28	В-Білка	81	Білка			24	В-Білка
35	Білка			28	В-Білка	82	Білка			24	В-Білка
36	Білка			32	В-Білка	83	Білка			32	В-Білка
37	Білка	24			В-Білка	84	Білка			28	В-Білка
38	Білка			24	В-Білка					28	В-Білка
39	Білка	24			В-Білка						
40	Білка	44			В-Білка						
41	Білка	28			В-Білка						
42	Білка			24	В-Білка						
43	Білка			24	В-Білка						
44	Білка			24	В-Білка						
45	Білка			24	В-Білка						
46	Білка			24	В-Білка						
47	Білка			24	В-Білка						

НУМЕРАЦІЙНА ВІДОМІСТЬ ДЕРЕВ,
призначених для вибіркової санітарної рубки

Житомирська область

ДП «Ємільчинське лісове господарство»

Лісництво Гориньська
квартал № 65 виділ № 83

урочище _____ ділянка № _____ площа 30 гектарів

Порядковий номер дерева	Порода	Ступінь товщини стовбурів, сантиметрів			Категорія стану дерева, підстава вибору для рубки	Порядковий номер дерева	Порода	Ступінь товщини стовбурів, сантиметрів			Категорія стану дерева, підстава вибору для рубки
		ділові	напівділові	дров'яні				ділові	напівділові	дров'яні	
1	Береза	28			В	48	Береза			24	В
2	Б			24	В	49	Б	24			В
3	Б			24	В	50	Б	28			В
4	Б			24	В	51	Б	32			В
5	Б	24			В	52	Б			24	В
6	Б			24	В	53	Б			24	В
7	Б	28			В	54	Б			24	В
8	Б	24			В	55	Б	28			В
9	Б	32			В	56	Б	24			В
10	Б			24	В	57	Б	24			В
11	Б	28			В	58	Б	32			В
12	Б			24	В	59	Б	32			В
13	Б	32			В	60	Б	24			В
14	Б	28			В	61	Б	24			В
15	Б	24			В	62	Б	24			В
16	Б	28			В	63	Б			24	В
17	Б	24			В	64	Б			32	В
18	Б	28			В	65	Б			32	В
19	Б	32			В	66	Б			28	В
20	Б	28			В	67	Б			28	В
21	Б	28			В	68	Б	24			В
22	Б			24	В	69	Б	24			В
23	Б			28	В	70	Б	28			В
24	Б	32			В	71	Б	32			В
25	Б	32			В	72	Б	32			В
26	Б	24			В	73	Б	40			В
27	Б	24			В	74	Б	24			В
28	Б	28			В	75	Б	28			В
29	Б	32			В	76	Б	24			В
30	Б	28			В	77	Б			28	В
31	Б			28	В	78	Б			24	В
32	Б	28			В	79	Б			24	В
33	Б			24	В	80	Б			28	В
34	Б			24	В	81	Б			28	В
35	Б			24	В	82	Б			24	В
36	Б			24	В	83	Б			28	В
37	Б			24	В	84	Б	24			В
38	Б			24	В	85	Б	24			В
39	Б	32			В	86	Б	24			В
40	Б	24			В	87	Б	24			В
41	Б	14			В	88	Б	32			В
42	Б	24			В	89	Б	32			В
43	Б	28			В	90	Б	28			В
44	Б	32			В	91	Б	24			В
45	Б	28			В	92	Б	28			В
46	Б	28			В	93	Б			24	В
47	Б			28	В	94	Б			24	В

Порядковий номер дерев	Порода	Ступінь товщини стовбура, сантиметрів			Категорія стану дерев, підстава вибору для рубки	Порядковий номер дерев	Порода	Ступінь товщини стовбура, сантиметрів			Категорія стану дерев, підстава вибору
		ділові	напівділові	дров'яні				ділові	напівділові	дров'яні	
95	Сосна	36			в Бески						
96	"			28	"						
97	"			28	"						
98	"			28	"						
99	"			28	"						
100	"	24			"						
101	"	28			"						
102	"	24			"						
103	"				"						
104	"	28		28	"						
105	"	28			"						
106	"				"						
107	"		24		"						
108	"		24		"						
109	"		24		"						
110	"		24		"						
111	"	32			"						
112	"	40			"						
113	"			24	"						
114	"			28	"						
115	"			24	"						
116	"			28	"						
117	"			24	"						
118	"			24	"						
119	"			24	"						
120	"			24	"						
121	"	28			"						
122	"	24			"						
123	"	24			"						
124	"	28			"						

Всього пронумеровано дерев:

(кількість словами)

Риб. А. С.

(посада)

Риб. А. С.

(посада)

Риб. А. С.

(посада)

(підпис)

(підпис)

(підпис)

Нумерацію і перелік провели:

Степан В. В.

(ініціали та прізвище)

Мельник В. В.

(ініціали та прізвище)

Кочеток А. М.

(ініціали та прізвище)

20 01. 20 21 року

НУМЕРАЦІЙНА ВІДОМІСТЬ ДЕРЕВ,
призначених для вибіркової санітарної рубки

Житомирська область

ДП «Смільчинське лісове господарство»

Лісництво
квартал № 58

виділ № 14

урочище
ділянка №

площа 4,4 гектарів

Порядковий номер дерев	Порода	Ступінь товщини стовбурів, сантиметрів			Категорія стану дерев, підстава відбору для рубки	Порядковий номер дерев	Порода	Ступінь товщини стовбурів, сантиметрів			Категорія стану дерев, підстава відбору для рубки
		ділові	напівділові	дров'яні				ділові	напівділові	дров'яні	
1	Росиця	28			IV - II -	34	Бояно			34	VI - II -
2	- II -	24			IV - II -	35	- II -	34			IV - II -
3	- II -	28			IV - II -	36	- II -			32	VI - II -
4	- II -			24	VI - II -	37	- II -			32	VI - II -
5	- II -			24	VI - II -	38	- II -			24	VI - II -
6	- II -	24			IV - II -	39	- II -			28	VI - II -
7	- II -			24	VI - II -						
8	- II -	24			V - II -						
9	- II -	32			IV - II -						
10	- II -	28			IV - II -						
11	- II -			28	VI - II -						
12	- II -			32	VI - II -						
13	- II -			28	VI - II -						
14	- II -	24			IV - II -						
15	- II -	28			IV - II -						
16	- II -			24	VI - II -						
17	- II -			28	VI - II -						
18	- II -	40			V - II -						
19	- II -	48			V - II -						
20	- II -			24	VI - II -						
21	- II -	28			V - II -						
22	- II -	32			IV - II -						
23	- II -			24	VI - II -						
24	- II -			24	VI - II -						
25	- II -			28	VI - II -						
26	- II -	24			V - II -						
27	- II -	32			V - II -						
28	- II -	28			IV - II -						
29	Бояно			24	VI - II -						
30	Бояно	24			IV - II -						
31	- II -			24	VI - II -						
32	- II -			24	VI - II -						
33	- II -			24	VI - II -						

Всього пронумеровано дерев:

(кількість словами)

Нумерацію і перелік провели:

Тришук А.І.

(посада)

Тришук А.І.

(посада)

Тришук А.І.

(посада)

(підпис)

(підпис)

(підпис)

В.А. Сосна

(ініціали та прізвище)

В.В. Мельник

(ініціали та прізвище)

О.В. Тришук

(ініціали та прізвище)

16 01

20 21 року

Житомирська область
ДП «Смільчинське лісове господарство»

урочище _____
ділянка № _____ площа 2,5 гектарів

Всього пронумеровано дерев: П'яносто п'ять дерев
(кількість словами)

18.01.2011 року

НУМЕРАЦІЙНА ВІДОМІСТЬ ДЕРЕВ,
призначених для вибіркової санітарної рубки

Житомирська область
ДП «Смільчинське лісове господарство»

Лісництво Григорівське
квартал № 32 виділ № 53

урочище _____
ділянка № _____ площа 3.6 гектарів

Порядковий номер дерев	Порода	Ступінь товщини стовбурів, сантиметрів			Категорія стану дерев, підстава відбору для рубки	Порядковий номер дерев	Порода	Ступінь товщини стовбурів, сантиметрів			Категорія стану дерев, підстава відбору для рубки
		ділові	напівділові	дров'яні				ділові	напівділові	дров'яні	
1	Сосна			32	II - V						
2	-			32	VI -						
3	-			44	VI -						
4	-	32			V -						
5	-	40			V -						
6	-	32			V -						
7	-	36			V -						
8	-			36	VI -						
9	-	28			V -						
10	-			28	VI -						
11	-			28	VI -						
12	-	32			V -						
13	-	24			V -						
14	-			24	VI -						
15	-	28			V -						
16	-			44	VI -						
17	-	24			V -						
18	-	32			V -						
19	-	36			V -						
20	-	36			V -						
21	-			24	VI -						
22	-			24	VI -						
23	-	28			V -						
24	-	24			V -						
25	-	24			V -						
26	-			24	VI -						
27	-	32			V -						
28	-	24			V -						
29	-	24			V -						
30	-	36			V -						
31	-			24	VI -						

Всього пронумеровано дерев:

(кількість словами)

Нумерацію і перелік провели:

Григорівський
(посада)

Григорівський
(підпис)

Солтан В.В.
(ініціали та прізвище)

Григорівський
(посада)

Григорівський
(підпис)

Медведь В.В.
(ініціали та прізвище)

Григорівський
(посада)

Григорівський
(підпис)

Коваль А.Т.
(ініціали та прізвище)

18.01 2024 року

Житомирська область
ДП «Ємільчинське лісове господарство»

дільнка № _____ урочище _____ площа 2,2 гектарів

Всього пронумеровано дерев: Владислав Вісім дерев
(кількість словами)

В.В. Сатам
(ініціали та прізвище)
В.А. Мелорин
(ініціали та прізвище)
А.Т. Ровбак
(ініціали та прізвище)

19. 01 2021 року

НУМЕРАЦІЙНА ВІДОМІСТЬ ДЕРЕВ,
призначених для вибіркової санітарної рубки

Житомирська область
ДП «Смільчинське лісове господарство»

Лісництво Гориньське урочище _____
квартал № 65 виділ № 35 ділянка № _____ площа 0,5 гектарів

Порядковий номер дерев	Порода	Ступінь товщини стовбурів, сантиметрів			Категорія стану дерев, підстава відбору для рубки	Порядковий номер дерев	Порода	Ступінь товщини стовбурів, сантиметрів			Категорія стану дерев, підстава відбору для рубки
		ділові	напівділові	дров'яні				ділові	напівділові	дров'яні	
1	Біла			28	Вибірковий						
2	Біла			24	ВІ-а						
3	Біла			24	ВІ-а						
4	Біла	24			ВІ-а						
5	Біла	24			ВІ-а						
6	Біла	24			ВІ-а						
7	Біла	28			ВІ-а						
8	Біла	24			ВІ-а						
9	Біла	24			ВІ-а						
10	Біла	28			ВІ-а						
11	Біла	28			ВІ-а						
12	Біла			24	ВІ-а						
13	Біла			24	ВІ-а						
14	Біла	28			ВІ-а						
15	Біла	28			ВІ-а						
16	Біла			24	ВІ-а						
17	Біла	32			ВІ-а						
18	Біла	24			ВІ-а						
19	Біла			28	ВІ-а						
20	Біла	24			ВІ-а						
21	Біла	28			ВІ-а						
22	Біла			24	ВІ-а						
23	Біла			28	ВІ-а						
24											
25											
26											
27											
28											
29											
30											

Всього пронумеровано дерев:

(кількістю словами)

Обрахунок три дерева

Нумерацію і перелік провели:

Посада Н. Г.

(посада)

Посада Н. Г.

(посада)

Н. Г.

(посада)

(підпис)

(підпис)

(підпис)

Посада В. В.

(ініціали та прізвище)

Посада В. В.

(ініціали та прізвище)

Посада С. М.

(ініціали та прізвище)

25.01.2021 року

НУМЕРАЦІЙНА ВІДОМІСТЬ ДЕРЕВ,
призначених для вибіркової санітарної рубки

Житомирська область
ДП «Ємільчинське лісове господарство»

Лісництво
квартал № 65

Гартівське

виділ № 2

урочище
ділянка № _____

площа 3,4 гектарів

Порядковий номер дерева	Порода	Ступінь товщини стовбурів, сантиметрів			Категорія стану дерева, підстава відбору для рубки	Порядковий номер дерева	Порода	Ступінь товщини стовбурів, сантиметрів			Категорія стану дерева, підстава відбору для рубки
		ділові	напівділові	дров'яні				ділові	напівділові	дров'яні	
1	Росна	28			V-н-н	34	Росна			24	V-н-н
2	-н-	32			V-н-	35	-н-			28	V-н-
3	-н-	36			V-н-	36	-н-			24	V-н-
4	-н-	28			V-н-	37	-н-			24	V-н-
5	-н-	32			V-н-	38	-н-			28	V-н-
6	-н-	40			V-н-	39	-н-	28			V-н-
7	-н-	40			V-н-	40	-н-	34			V-н-
8	-н-			40	V-н-	41	-н-	24			V-н-
9	-н-			24	V-н-	42	-н-	24			V-н-
10	-н-			28	V-н-	43	-н-	24			V-н-
11	-н-	26			V-н-	44	-н-	28			V-н-
12	-н-			32	V-н-	45	-н-	28			V-н-
13	-н-	28			V-н-	46	-н-			32	V-н-
14	-н-	24			V-н-						
15	-н-	28			V-н-						
16	-н-			24	V-н-						
17	-н-			28	V-н-						
18	-н-	28			V-н-						
19	-н-	28			V-н-						
20	-н-			24	V-н-						
21	-н-	40			V-н-						
22	-н-			24	V-н-						
23	-н-			32	V-н-						
24	-н-			24	V-н-						
25	-н-			28	V-н-						
26	-н-			24	V-н-						
27	-н-	32			V-н-						
28	-н-	28			V-н-						
29	-н-	24			V-н-						
30	-н-	28			V-н-						
31	-н-	24			V-н-						
32	-н-	24			V-н-						
33	-н-	32			V-н-						

Всього пронумеровано дерев: Росна невеликі дерев
(кількість словами)

Гашкевич АГ

(посада)

Гашкевич МГ

(посада)

Гашкевич

(посада)

(підпис)

(підпис)

(підпис)

Нумерацію і перелік провели:

В.К. Солов

(ініціали та прізвище)

В.П. Мельник

(ініціали та прізвище)

Богдан РМ.

(ініціали та прізвище)

20 01 20 21 року

Житомирська область
ДП «Ємільчинське лісове господарство»

ділянка № _____ урочище _____
площа 07 гектарів

Всього пронумеровано дерев: вісімнадцять дерев
(кількість словами)

25 01. 2021 року

НУМЕРАЦІЙНА ВІДОМІСТЬ ДЕРЕВ,
призначених для вибіркової санітарної рубки

Житомирська область
ДП «Ємільчинське лісове господарство»

Лісництво Тарнівське
квартал № 54 виділ № 11

урочище _____
ділянка № _____ площа 16 гектарів

Порядковий номер дерева	Порода	Ступінь товщини стовбурів, сантиметрів			Категорія стану дерева, підстава вибору для рубки	Порядковий номер дерева	Порода	Ступінь товщини стовбурів, сантиметрів			Категорія стану дерева, підстава вибору для рубки
		ділові	напівділові	дров'яні				ділові	напівділові	дров'яні	
1	Сосна	28			V-вигляд						
2	-	40			V-н						
3	-	28			V-н						
4	-	36			V-н						
5	-	28			V-н						
6	-	40			V-н						
7	-			32	VI-н						
8	-			28	VI-н						
9	-			40	VI-н						
10	-	28			V-н						
11	-	47			V-н						
12	-	28			V-н						
13	-			24	VI-н						
14	-			24	VI-н						
15	-			28	VI-н						
16	-			28	VI-н						
17	-			28	VI-н						
18	-			36	VI-н						
19	-	28			V-н						
20	-	28			V-н						
21	-			24	VI-н						
22	-			36	VI-н						
23	-			40	VI-н						
24	-	40			V-н						
25	-			36	VI-н						
26	-			24	VI-н						
27	-	24			V-н						
28	-	32			V-н						
29	-			24	VI-н						
30	-			24	VI-н						
31	-			24	VI-н						
32	-			28	VI-н						

Всього пронумеровано дерев:

(кількість словами)

тридцять два дерева

Нумерацію і перелік провели:

Тимо. П.Г.

(посада)

Тимо. П.Г.

(посада)

М.П.С.

(посада)

(підпис)

(підпис)

(підпис)

Селен В.В.

(ініціали та прізвище)

Мельник В.В.

(ініціали та прізвище)

Парасюк О.Т.

(ініціали та прізвище)

25.01. 2021 року

НУМЕРАЦІЙНА ВІДОМІСТЬ ДЕРЕВ,
призначених для вибіркової санітарної рубки
Житомирська область
ДП «Ємільчинське лісове господарство»

Лісництво Гарнівське
квартал № 53 виділ № 38

урочище _____
ділянка № _____ площа 0,9 гектарів

Порядковий номер дерева	Порода	Ступінь товщини стовбурів, сантиметрів			Категорія стану дерева, підстава відбору для рубки	Порядковий номер дерева	Порода	Ступінь товщини стовбурів, сантиметрів			Категорія стану дерева, підстава відбору для рубки
		ділові	напівділові	дров'яні				ділові	напівділові	дров'яні	
1	Сосна			28	VI - клас	24	Сосна	32			VI - клас
2	- " -	36			V - " -	25	- " -			32	VI - " -
3	- " -			24	VI - " -	36	- " -			24	VI - " -
4	- " -			36	VI - " -	37	- " -	28			V - " -
5	- " -	36			V - " -	38	- " -	28			V - " -
6	- " -			28	VI - " -	39	- " -	32			V - " -
7	- " -	28			V - " -	40	- " -			32	V - " -
8	- " -	24			V - " -	41	- " -	44			V - " -
9	- " -	24			V - " -	42	- " -	40			V - " -
10	- " -			24	VI - " -	43	- " -	44			V - " -
11	- " -	40			V - " -	44	- " -			32	VI - " -
12	- " -	28			V - " -	45	- " -	32			V - " -
13	- " -	32			V - " -	46	- " -	40			V - " -
14	- " -	28			V - " -	47	- " -			24	VI - " -
15	- " -	28			V - " -	48	- " -			24	VI - " -
16	- " -			28	VI - " -	49	- " -	36			V - " -
17	- " -	32			V - " -	50	- " -	36			IV - " -
18	- " -			24	VI - " -	51	- " -	28			IV - " -
19	- " -	28			V - " -	52	- " -	36			V - " -
20	- " -	32			V - " -	53	- " -	36			V - " -
21	- " -	28			V - " -	54	- " -	32			V - " -
22	- " -	40			V - " -	55	- " -	44			V - " -
23	- " -	36			V - " -	56	- " -			24	VI - " -
24	- " -	28			V - " -						
25	- " -	28			V - " -						
26	- " -	28			V - " -						
27	- " -			24	VI - " -						
28	- " -	32			IV - " -						
29	- " -			24	VI - " -						
30	- " -	28			V - " -						
31	- " -	32			V - " -						
32	- " -	40			V - " -						
33	- " -	28			V - " -						

Всього пронумеровано дерев: П'ятидесять шість дерев
(кількість словами)

Нумерацію і перелік провели:

Григорук М.
(посада)

Григорук М.
(посада)

М. М. М.
(посада)

[Підпис]
(підпис)

[Підпис]
(підпис)

Б. Б. Сігак
(ініціали та прізвище)

В. В. Мельник
(ініціали та прізвище)

О. Г. Карсін
(ініціали та прізвище)

25 01 2011 року

НУМЕРАЦІЙНА ВІДОМІСТЬ ДЕРЕВ,
призначених для вибіркової санітарної рубки

Житомирська область

ДП «Ємільчинське лісове господарство»

Лісництво *Гарм. Весня*
квартал № *51* виділ № *34*

урочище _____
ділянка № _____ площа *1,2* гектарів

Порядковий номер дерев	Порода	Ступінь товщини стовбурів, сантиметрів			Категорія стану дерев, підстава вибору для рубки	Порядковий номер дерев	Порода	Ступінь товщини стовбурів, сантиметрів			Категорія стану дерев, підстава вибору для рубки
		ділові	напівділові	дров'яні				ділові	напівділові	дров'яні	
1	<i>Береза</i>			24	<i>VI - II -</i>	48	<i>Сосна</i>			24	<i>VI - II -</i>
2	<i>Сосна</i>			24	<i>VI - II -</i>	49				32	<i>VI - II -</i>
3	<i>-II-</i>	28			<i>V - II -</i>	50	<i>-II-</i>	28			<i>V - II -</i>
4	<i>-II-</i>	24			<i>V - II -</i>	51	<i>-II-</i>			24	<i>VI - I -</i>
5	<i>-II-</i>	24			<i>V - II -</i>	52	<i>-II-</i>	24			<i>V - II -</i>
6	<i>-II-</i>	24			<i>V - II -</i>	53	<i>-II-</i>	44			<i>V - II -</i>
7	<i>-II-</i>			28	<i>VI - II -</i>	54	<i>-II-</i>			32	<i>VI - II -</i>
8	<i>-II-</i>	28			<i>V - II -</i>	55	<i>-II-</i>	28			<i>V - II -</i>
9	<i>-II-</i>	24			<i>V - II -</i>	56	<i>-II-</i>	24			<i>V - II -</i>
10	<i>-II-</i>			48	<i>VI - II -</i>	57	<i>-II-</i>	32			<i>V - II -</i>
11	<i>-II-</i>	28			<i>V - II -</i>	58	<i>-II-</i>	32			<i>V - II -</i>
12	<i>-II-</i>			36	<i>VI - II -</i>	59	<i>-II-</i>			28	<i>VI - II -</i>
13	<i>-II-</i>	24			<i>V - II -</i>	60	<i>-II-</i>			24	<i>VI - II -</i>
14	<i>-II-</i>	36			<i>V - II -</i>	61	<i>-II-</i>			24	<i>VI - II -</i>
15	<i>-II-</i>			24	<i>VI - II -</i>	62	<i>-II-</i>	24			<i>V - II -</i>
16	<i>-II-</i>			32	<i>VI - II -</i>	63	<i>-II-</i>	40			<i>V - II -</i>
17	<i>-II-</i>	24			<i>V - II -</i>	64	<i>-II-</i>	37			<i>V - II -</i>
18	<i>-II-</i>	24			<i>V - II -</i>	65	<i>-II-</i>	28			<i>V - II -</i>
19	<i>-II-</i>			32	<i>VI - II -</i>	66	<i>-II-</i>	24			<i>V - II -</i>
20	<i>-II-</i>	24			<i>V - II -</i>	67	<i>-II-</i>	24			<i>V - II -</i>
21	<i>-II-</i>	24			<i>V - II -</i>	68	<i>-II-</i>			28	<i>VI - II -</i>
22	<i>Береза</i>			32	<i>VI - II -</i>	69	<i>-II-</i>			28	<i>VI - II -</i>
23	<i>Сосна</i>	24			<i>V - II -</i>	70	<i>-II-</i>	28			<i>V - II -</i>
24	<i>-II-</i>	24			<i>V - II -</i>	71	<i>-II-</i>	28			<i>V - II -</i>
25	<i>-II-</i>	28			<i>V - II -</i>	72	<i>-II-</i>			24	<i>VI - II -</i>
26	<i>-II-</i>	32			<i>V - II -</i>	73	<i>-II-</i>			24	<i>VI - II -</i>
27	<i>-II-</i>			28	<i>VI - II -</i>	74	<i>-II-</i>	32			<i>V - II -</i>
28	<i>-II-</i>			24	<i>VI - II -</i>	75	<i>-II-</i>			40	<i>VI - II -</i>
29	<i>-II-</i>	32			<i>V - II -</i>	76	<i>-II-</i>			36	<i>VI - II -</i>
30	<i>-II-</i>	32			<i>V - II -</i>	77	<i>-II-</i>	52			<i>V - II -</i>
31	<i>-II-</i>			32	<i>VI - II -</i>	78	<i>-II-</i>	28			<i>VI - II -</i>
32	<i>-II-</i>			32	<i>VI - II -</i>						
33	<i>-II-</i>			32	<i>VI - II -</i>						
34	<i>-II-</i>			32	<i>VI - II -</i>						
35	<i>-II-</i>	28			<i>V - II -</i>						
36	<i>-II-</i>	28			<i>V - II -</i>						
37	<i>-II-</i>	28			<i>V - II -</i>						
38	<i>-II-</i>	36			<i>V - II -</i>						
39	<i>-II-</i>	28			<i>V - II -</i>						
40	<i>-II-</i>	28			<i>V - II -</i>						
41	<i>-II-</i>	40			<i>V - II -</i>						
42	<i>-II-</i>	24			<i>V - II -</i>						
43	<i>-II-</i>	28			<i>V - II -</i>						
44	<i>-II-</i>	28			<i>V - II -</i>						
45	<i>-II-</i>	28			<i>V - II -</i>						
46	<i>-II-</i>			32	<i>VI - II -</i>						
47	<i>-II-</i>			28	<i>VI - II -</i>						

ДП «Ємільчинське лісове господарство»

Гартівське

виділ № 12

урочище
ділянка №

площа 3.9 гектарів

A hand-drawn sketch on a grid background. The sketch consists of several connected line segments forming a complex, non-linear path. The path starts at a point on the left, moves upwards and to the right, then curves downwards and to the left, and finally moves upwards and to the right again. The path is drawn with a blue pen.

(кількість словами)

(посада)

(посада)

(посада)

(PILATES)

(підпис)

(підпис)

Саванн & Д

(ініціали та прізвище)

Мелочи в

(ініціали та прізвище)

Кохон М. 8

(ініціали та прізвище)

25 01 2021 року

НУМЕРАЦІЙНА ВІДОМІСТЬ ДЕРЕВ,
призначених для вибіркової санітарної рубки

Житомирська область

ДП «Ємільчинське лісове господарство»

Лісництво Григорівське
квартал № 74 виділ № 4

урочище _____
ділянка № _____ площа 20 гектарів

Порядковий номер дерев	Порода	Ступінь товщини стовбурів, сантиметрів			Категорія стану дерев, підстава вибору для рубки	Порядковий номер дерев	Порода	Ступінь товщини стовбурів, сантиметрів			Категорія стану дерев, підстава вибору для рубки
		ділові	напівділові	дров'яні				ділові	напівділові	дров'яні	
1	Сосна			24	Висока	34	Сосна	24			Висока
2	"	24			V - "	35	"	24			V - "
3	"	24			V - "	36	"	28			V - "
4	"	24			V - "	37	"	24			V - "
5	"	32			V - "	38	"	24			V - "
6	"	24			V - "	39	"	24			V - "
7	"	24			V - "	40	"	44			V - "
8	"			24	V - "	41	"			24	V - "
9	"			24	V - "	42	"			28	V - "
10	"			24	V - "	43	"			24	V - "
11	"	28			V - "	44	"			28	V - "
12	"	52			V - "	45	"			24	V - "
13	"	28			V - "	46	"			24	V - "
14	"	32			V - "	47	"	32			V - "
15	"	24			V - "	48	"	28			V - "
16	"	28			V - "	49	"	24			V - "
17	"			24	V - "	50	"	24			V - "
18	"			24	V - "	51	"	24			V - "
19	"	24			V - "	52	"	24			V - "
20	"	24			V - "	53	"	28			V - "
21	"	24			V - "	54	"	36			V - "
22	"	28			V - "	55	"			24	V - "
23	"	24			V - "	56	"			28	V - "
24	"	28			V - "	57	"			24	V - "
25	"	28			V - "	58	"			24	V - "
26	"			24	V - "	59	"			24	V - "
27	"			28	V - "						
28	"			24	V - "						
29	"			24	V - "						
30	"			24	V - "						
31	"			24	V - "						
32	"	28			V - "						
33	"	28			V - "						

Всього пронумеровано дерев: П'ятдесят дев'ять дерев
(кількість словами)

Нумерацію і перелік провели:

Пішч. А.Г.

(посада)

Пішч. А.Г.

(посада)

Пішч. А.Г.

(посада)

(підпис)

(підпис)

(підпис)

Белан В.В.

(ініціали та прізвище)

Белан В.В.

(ініціали та прізвище)

Белан В.В.

(ініціали та прізвище)

25. 01. 2021 року

Житомирська область
ДП «Ємільчинське лісове господарство»

урочище _____
ділянка № _____ площа 2,4 гектарів

A hand-drawn diagram on lined paper showing a triangle with a line segment extending from one of its vertices.

(кількість, словами)

(посада)

(посада)

(посада)

(ПІДПИС)

(підпис)

(підпис)

(ініціали та прізвище)

(ініціали та прізвище)

(ініціали та прізвище)

25 01 2021 року

ДП «Ємільчинське лісове господарство»

урочище _____
ділянка № _____ площа 1.4 гектарів

(кількість словами)

Розане

(посада)

(п'ятимс)

(посада)

(Підпис)

(посада)

(підпис)

(ініціали та прізвище)

B. L. Mendonça

(ініціали та прізвище)

B.B. Finelli

(ініціали та прізвище)

75 01 20 21 року

НУМЕРАЦІЙНА ВІДОМІСТЬ ДЕРЕВ,
призначених для вибіркової санітарної рубки

Житомирська область
ДП «Смільчинське лісове господарство»

Лісництво Григорівське
квартал № 12

виділ № 40

урочище _____
ділянка № _____

площа 1,1 гектарів

Порядковий номер дерева	Порода	Ступінь товщини стовбурів, сантиметрів			Категорія стану дерева, підстава вибору для рубки	Порядковий номер дерева	Порода	Ступінь товщини стовбурів, сантиметрів			Категорія стану дерева, підстава вибору для рубки
		ділові	напівділові	дров'яні				ділові	напівділові	дров'яні	
1	Васил	28			В. Високий	34	Васил			28	В. Високий
2	"	28				35	"			32	В. "
3	"	24				36	"			28	В. "
4	"	24				37	"			24	В. "
5	"	28				38	"			24	В. "
6	"	24				39	"			28	В. "
7	"	28				40	"			28	В. "
8	"	24				41	"			24	В. "
9	"	24				42	"			28	В. "
10	"			28		43	"			28	В. "
11	"			24		44	"			28	В. "
12	"	28				45	"			24	В. "
13	"	28				46	"			28	В. "
14	"	32				47	"			28	В. "
15	"	32				48	"			24	В. "
16	"	32				49	"			28	В. "
17	"			32		50	"			24	В. "
18	"	28				51	"			24	В. "
19	"	28				52	"			28	В. "
20	"	24				53	"			24	В. "
21	"	28				54	"			24	В. "
22	"	28				55	"			24	В. "
23	"			40		56	"			32	В. "
24	"			24		57	"			24	В. "
25	"			32		58	"			24	В. "
26	"			24		59	"			24	В. "
27	"			36		60	"			24	В. "
28	"			32		61	"			24	В. "
29	"			28		62	"			24	В. "
30	"			28		63	"			24	В. "
31	"			36		64	"			24	В. "
32	"			24							
33	"			32							

Всього пронумеровано дерев:

(кількість словами)

Кіно, І.Г.

(посада)

Кіно, І.Г.

(посада)

Кіно, І.Г.

(посада)

(підпис)

(підпис)

(підпис)

Нумерацію і перелік провели:

Сігач В.В.

(ініціали та прізвище)

Мельник В.В.

(ініціали та прізвище)

Козлов М.Ф.

(ініціали та прізвище)

16 01 2021 року

НУМЕРАЦІЙНА ВІДОМІСТЬ ДЕРЕВ,
призначених для вибіркової санітарної рубки

Житомирська область
ДП «Смільчинське лісове господарство»

Лісництво Гармільське урочище _____
квартал № 6 виділ № 40 ділянка № _____ площа 2,8 гектарів

Порядковий номер дерев	Порода	Ступінь товщини стовбурів, сантиметрів			Категорія стану дерев, підстава відбору для рубки	Порядковий номер дерев	Порода	Ступінь товщини стовбурів, сантиметрів			Категорія стану дерев, підстава відбору для рубки
		ділові	напівділові	дров'яні				ділові	напівділові	дров'яні	
1	Воско	24			IV - II -	34	Сосна			28	IV - II -
2	-II-	24			IV - II -	35	-II-	36			IV - II -
3	-II-	24			IV - II -	36	-II-			24	VI - II -
4	-II-	36			IV - II -	37	-II-			24	VI - II -
5	-II-			24	VI - II -	38	-II-			24	VI - II -
6	-II-	24			IV - II -	39	-II-			24	VI - II -
7	-II-	28			IV - II -	40	-II-	24			IV - II -
8	-II-	44			IV - II -	41	-II-	28			IV - II -
9	-II-	24			IV - II -	42	-II-	24			IV - II -
10	-II-	24			IV - II -	43	-II-			32	VI - II -
11	-II-			28	VI - II -	44	-II-	24			IV - II -
12	-II-	32			IV - II -	45	-II-	32			IV - II -
13	-II-	40			IV - II -	46	-II-	32			IV - II -
14	-II-	28			IV - II -	47	-II-	32			IV - II -
15	-II-			28	VI - II -						
16	-II-	32			IV - II -						
17	-II-			28	VI - II -						
18	-II-	24			IV - II -						
19	Воско			28	VI - II -						
20	Воско	40			IV - II -						
21	-II-	24			IV - II -						
22	-II-	24			IV - II -						
23	-II-	28			IV - II -						
24	-II-			24	VI - II -						
25	-II-	28			IV - II -						
26	-II-			24	VI - II -						
27	-II-			28	VI - II -						
28	-II-	36			IV - II -						
29	-II-	40			IV - II -						
30	-II-	40			IV - II -						
31	-II-			24	VI - II -						
32	-II-			24	VI - II -						
33	-II-	28			IV - II -						

Всього пронумеровано дерев: Сорок сім дерев
(кількістю словами)

Григорій М.
(посада)

Григорій М.
(посада)

М. М.
(посада)

[Підпис]
(підпис)

[Підпис]
(підпис)

[Підпис]
(підпис)

Нумерацію і перелік провели:

В. В. Саган
(ініціали та прізвище)

В. А. Мельник
(ініціали та прізвище)

М. В. Аверсієнко
(ініціали та прізвище)

18 01 20 21 року

НУМЕРАЦІЙНА ВІДОМІСТЬ ДЕРЕВ,
призначених для вибіркової санітарної рубки

Житомирська область
ДП «Смільчинське лісове господарство»

Лісництво
квартал № 43

виділ № 34

урочище
ділянка № 7

площа 1.6 гектарів

Порядковий номер дерева	Порода	Ступінь товщини стовбурів, сантиметрів			Категорія стану дерева, підстава відбору для рубки	Порядковий номер дерева	Порода	Ступінь товщини стовбурів, сантиметрів			Категорія стану дерева, підстава відбору для рубки
		ділові	напівділові	дров'яні				ділові	напівділові	дров'яні	
1	Сосна			24	VI Веніковий	34	Сосна	24			V Веніковий
2	-ч-			24	VI -ч-	35	-ч-	28			V -ч-
3	-ч-			24	VI -ч-	36	-ч-	24			V -ч-
4	-ч-	24			V -ч-	37	-ч-	24			V -ч-
5	-ч-	24			V -ч-	38	-ч-	24			V -ч-
6	-ч-	24			V -ч-	39	-ч-	28			V -ч-
7	-ч-	28			V -ч-	40	-ч-	24			V -ч-
8	-ч-	24			V -ч-	41	-ч-	28			V -ч-
9	-ч-	28			V -ч-	42	-ч-	24			V -ч-
10	-ч-	28			V -ч-	43	-ч-	28			IV -ч-
11	-ч-	28			V -ч-	44	-ч-	24			IV -ч-
12	-ч-	24			V -ч-						
13	-ч-	24			V -ч-						
14	-ч-	28			V -ч-						
15	-ч-			24	VI -ч-						
16	-ч-			24	VI -ч-						
17	-ч-			24	VI -ч-						
18	-ч-	24			V -ч-						
19	-ч-	24			V -ч-						
20	-ч-	28			V -ч-						
21	-ч-	24			V -ч-						
22	-ч-	24			V -ч-						
23	-ч-	28			V -ч-						
24	-ч-	28			V -ч-						
25	-ч-	28			V -ч-						
26	-ч-	24			V -ч-						
27	-ч-	24			V -ч-						
28	-ч-	32			V -ч-						
29	-ч-			24	VI -ч-						
30	-ч-	24			V -ч-						
31	-ч-	24			V -ч-						
32	-ч-	24			V -ч-						
33	-ч-	24			V -ч-						

Всього пронумеровано дерев:

(кількість словами)

Сорок чотирьох дерев

Нумерацію і перелік провели:

Лісн. Л. Г.

(посада)

Лісн. Л. Г.

(посада)

ОТ Лисин

(посада)

Руб

(підпис)

Руб

(підпис)

Руб

(підпис)

Сігач В. В.

(ініціали та прізвище)

Мельник В. В.

(ініціали та прізвище)

Сорок Л. Г.

(ініціали та прізвище)

3 03

20 11 року

ДП «Ємільчинське лісове господарство»

площа 1.4 гектарів

(кількість слів)

9 (посадка)

(НОСН.42)

(посада)

(НІЛІНС)

(ПІДПИС)

(підпис)

(ініціали та прізвище)

(ініціали та прізвище)

(ініціали та прізвище)

3 03 20²¹ похв

НУМЕРАЦІЙНА ВІДОМІСТЬ ДЕРЕВ,
призначених для вибіркової санітарної рубки

Житомирська область

ДП «Смільчинське лісове господарство»

Лісництво
квартал № 73

виділ № 12

урочище
ділянка №

площа 5.0 гектарів

Порядковий номер дерева	Порода	Ступінь товщини стовбурів, сантиметрів			Категорія стану дерева, підстава вибору для рубки	Порядковий номер дерева	Порода	Ступінь товщини стовбурів, сантиметрів			Категорія стану дерева, підстава вибору для рубки
		ділові	напівділові	дров'яні				ділові	напівділові	дров'яні	
1	Сосна				24	В. Висока	32			28	В. Висока
2	-				24	-					-
3	-	18			V	-					
4	-	14			V	-					
5	-	24			V	-					
6	-	24			V	-					
7	-	24			V	-					
8	-	24			V	-					
9	-	24			V	-					
10	-	24			V	-					
11	-	28			V	-					
12	-	28			V	-					
13	-	24			V	-					
14	-	24			V	-					
15	-			24	VI	-					
16	-			24	VI	-					
17	-	24			V	-					
18	-	32			V	-					
19	-	32			V	-					
20	-	24			V	-					
21	-	24			V	-					
22	-	28			V	-					
23	-	24			V	-					
24	-	24			V	-					
25	-	32			V	-					
26	-	24			V	-					
27	-	36			V	-					
28	-	32			V	-					
29	-	24			V	-					
30	-	24			V	-					
31	-	24			V	-					
32	-	28			V	-					
33	-	28			V	-					

Всього пронумеровано дерев:

(кіл'ка слів)

Нумерацію і перелік провели:

Григор. П. Г.

(посада)

Григор. П. Г.

(посада)

Ст. М. М.

(посада)

Роз

(підпис)

М

(підпис)

М

(підпис)

Согач З. Р.

(ініціали та прізвище)

Мельник З. Р.

(ініціали та прізвище)

Согач З. Р.

(ініціали та прізвище)

3 03

2024 року

НУМЕРАЦІЙНА ВІДОМІСТЬ ДЕРЕВ,
призначених для вибіркової санітарної рубки

Житомирська область

ДП «Ємільчинське лісове господарство»

Пішкестовий
квартал № 53

виділ № 41

урочище
ділянка №

площа 1,5 гектарів

Порядковий номер дерев	Порода	Ступінь товщини стовбурів, сантиметрів			Категорія стану дерев підстава вибору для рубки	Порядковий номер дерев	Порода	Ступінь товщини стовбурів, сантиметрів			Категорія стану дерев підстава вибору для рубки
		ділові	напівділові	дров'яні				ділові	напівділові	дров'яні	
1	Сосна	36			Врештати						
2	-н-	40			V-н-						
3	-н-	32			V-н-						
4	-н-	32			V-н-						
5	-н-	36			V-н-						
6	-н-	18			V-н-						
7	-н-	44			V-н-						
8	-н-	28			V-н-						
9	-н-	44			V-н-						
10	-н-	32			V-н-						
11	-н-	40			V-н-						
12	-н-	32			V-н-						
13	-н-			28	VI-н-						
14	-н-	18			V-н-						
15	-н-			24	VI-н-						
16	-н-			18	VI-н-						
17	-н-	36			VI-н-						
18	-н-	32			V-н-						
19	-н-			32	VI-н-						
20	-н-			28	VI-н-						
21	-н-	32			V-н-						
22	-н-	18			V-н-						
23	-н-	36			V-н-						
24	-н-	18			V-н-						
25	-н-	40			V-н-						
26	-н-	40			V-н-						
27	-н-	36			V-н-						
28	-н-	24			V-н-						
29	-н-	18			VI-н-						
30	-н-	32			V-н-						
31	-н-	40			V-н-						
32	-н-			28	VI-н-						
33	-н-	40			V-н-						
34	-н-			18	VI-н-						
35	-н-			18	VI-н-						
36	-н-			36	VI-н-						
37	-н-			24	VI-н-						
38	-н-	28			V-н-						

НУМЕРАЦІЙНА ВІДОМІСТЬ ДЕРЕВ,
призначених для вибіркової санітарної рубки

Житомирська область

ДП «Смільчинське лісове господарство»

Лісництво *Тарпівське*
квартал № *43*

виділ № *8*

урочище
ділянка № _____

площа *1,6* гектарів

Порядковий номер дерева	Порода	Ступінь товщини стовбурів, сантиметрів			Категорія стану дерева підстава відбору для рубки	Порядковий номер дерева	Порода	Ступінь товщини стовбурів, сантиметрів			Категорія стану дерева підстава відбору для рубки
		ділові	напівділові	дров'яні				ділові	напівділові	дров'яні	
1	<i>Білка</i>	24			<i>V Бухарин</i>						
2	<i>-к-</i>	24			<i>V -к-</i>						
3	<i>-к-</i>	24			<i>V -к-</i>						
4	<i>-к-</i>	28			<i>V -к-</i>						
5	<i>-к-</i>	28			<i>V -к-</i>						
6	<i>-к-</i>	28			<i>V -к-</i>						
7	<i>-к-</i>	24			<i>V -к-</i>						
8	<i>-к-</i>	28			<i>V -к-</i>						
9	<i>-к-</i>	28			<i>VI -к-</i>						
10	<i>-к-</i>	32			<i>VI -к-</i>						
11	<i>-к-</i>			24	<i>VI -к-</i>						
12	<i>-к-</i>			28	<i>VI -к-</i>						
13	<i>-к-</i>	28			<i>VI -к-</i>						
14	<i>-к-</i>	24			<i>VI -к-</i>						
15	<i>-к-</i>			24	<i>VI -к-</i>						
16	<i>-к-</i>	44			<i>V -к-</i>						
17	<i>-к-</i>	32			<i>V -к-</i>						
18	<i>-к-</i>			36	<i>VI -к-</i>						
19	<i>-к-</i>			14	<i>VI -к-</i>						
20	<i>-к-</i>	36			<i>IV -к-</i>						
21	<i>-к-</i>	28			<i>IV -к-</i>						
22	<i>-к-</i>	18			<i>IV -к-</i>						
23	<i>-к-</i>			24	<i>VI -к-</i>						
24	<i>-к-</i>			18	<i>VI -к-</i>						
25	<i>-к-</i>			24	<i>VI -к-</i>						
26	<i>-к-</i>			18	<i>VI -к-</i>						
27	<i>-к-</i>			26	<i>VI -к-</i>						
28	<i>-к-</i>	36			<i>V -к-</i>						
29	<i>-к-</i>			18	<i>VI -к-</i>						
30	<i>-к-</i>			24	<i>VI -к-</i>						
31	<i>-к-</i>			24	<i>VI -к-</i>						

НУМЕРАЦІЙНА ВІДОМІСТЬ ДЕРЕВ,
призначених для вибіркової санітарної рубки

Житомирська область

ДП «Ємільчинське лісове господарство»

Лісництво
квартал № 39

виділ № 2

урочище
ділянка №

площа 1.2 гектарів

Порядковий номер дерев	Порода	Ступінь товщини стовбурів, сантиметрів			Категорія стану дерев, підстава вибору для рубки	Порядковий номер дерев	Порода	Ступінь товщини стовбурів, сантиметрів			Категорія стану дерев, підстава вибору для рубки
		діляні	напівділяні	дров'яні				діляні	напівділяні	дров'яні	
1	Вісше	28			Вісше						
2	-	28			V -						
3	-	32			V -						
4	-	28			V -						
5	-			24	VI -						
6	-			24	VI -						
7	-			24	VI -						
8	-	28			V -						
9	-			24	VI -						
10	-			24	VI -						
11	-	24			V -						
12	-	28			V -						
13	-	36			V -						
14	-			24	VI -						
15	-			28	VI -						
16	-	32			V -						
17	-	40			V -						
18	-	28			V -						
19	-	24			V -						
20	-	28			V -						
21	-	28			V -						
22	-	32			V -						
23	-	28			V -						
24	-	28			V -						
25	-	28			V -						
26	-	24			V -						
27	-			24	VI -						
28	-			28	VI -						
29	-			24	VI -						
30	-	32			V -						
31	-	24			V -						
32	-			24	VI -						
33	-	28			V -						
34	-	28			V -						
35	-	28			V -						
36	-	24			V -						
37	-	32			V -						
38	-	40			V -						
39	-	40			V -						
40	-			24	VI -						

НУМЕРАЦІЙНА ВІДОМІСТЬ ДЕРЕВ,
призначених для вибіркової санітарної рубки

Житомирська область

ДП «Ємільчинське лісове господарство»

Лісництво
квартал № 75

Тарнівське
виділ № 9

урочище
ділянка №

площа 2,2 гектарів

Порядковий номер дерева	Порода	Ступінь товщини стовбурів, сантиметрів			Категорія стану дерева підстава відбору для рубки	Порядковий номер дерева	Порода	Ступінь товщини стовбурів, сантиметрів			Категорія стану дерева підстава відбору для рубки
		ділові	напівділові	дров'яні				ділові	напівділові	дров'яні	
1	Сосна			28	IV-а						
2	-II-			28	IV-а						
3	-II-			24	IV-а						
4	-II-			24	IV-а						
5	-II-		28		IV-а						
6	-II-			24	IV-а						
7	-II-	32			IV-а						
8	-II-			24	IV-а						
9	-II-			28	IV-а						
10	-II-			28	IV-а						
11	-II-			28	IV-а						
12	-II-			24	IV-а						
13	-II-	32			IV-а						
14	-II-	28			IV-а						
15	-II-			24	IV-а						
16	-II-			24	IV-а						
17	-II-	32			IV-а						
18	-II-			24	IV-а						
19	-II-	28			IV-а						
20	-II-			24	IV-а						
21	-II-			24	IV-а						
22	-II-			24	IV-а						
23	-II-			24	IV-а						
24	-II-	28			IV-а						
25	-II-			32	IV-а						
26	-II-			32	IV-а						
27	-II-			32	IV-а						
28	-II-	32			IV-а						
29	-II-	36			IV-а						
30	-II-			24	IV-а						
31	-II-			24	IV-а						

НУМЕРАЦІЙНА ВІДОМІСТЬ ДЕРЕВ,
призначених для вибіркової санітарної рубки

Житомирська область

ДП «Ємільчинське лісове господарство»

Лісництво
квартал № 74

Труннівська
види № 7

урочище
ділянка № 1

площа 0,2 гектарів

Порядковий номер дерев	Порода	Ступінь товщини стовбурів, сантиметрів			Категорія стану дерев, підстава відбору для рубки	Порядковий номер дерев	Порода	Ступінь товщини стовбурів, сантиметрів			Категорія стану дерев, підстава відбору для рубки
		ділові	напівділові	дров'яні				ділові	напівділові	дров'яні	
1	Осика			28	Видимий						
2	-11-			32	IV - ч						
3	-11-	36			III - ч						
4	-11-	32			III - ч						
5	-11-	36			III - ч						
6	-11-	32			III - ч						
7	-11-	40			III - ч						
8	-11-	32			III - ч						
9	-11-			28	VI - ч						
10	-11-			28	VI - ч						
11	-11-			32	VI - ч						
12	-11-			24	VI - ч						
13	-11-			24	VI - ч						
14	-11-			28	VI - ч						
15	-11-			24	VI - ч						
16	-11-			36	VI - ч						
17	-11-	40			IV - ч						
18	-11-			24	VI - ч						
19	-11-	28			III - ч						
20	-11-	32			III - ч						
21	-11-			24	VI - ч						
22	-11-			24	VI - ч						
23	-11-			24	VI - ч						
24	-11-			28	VI - ч						
25	-11-			28	VI - ч						
26	-11-			32	VI - ч						
27	-11-			32	VI - ч						
28	-11-			30	VI - ч						
29	-11-		28		III - ч						
30	Осика			40	VI - ч						
31	-11-			32	VI - ч						
32	-11-			36	VI - ч						
33	-11-			32	VI - ч						
34	-11-			28	VI - ч						
35	-11-			32	VI - ч						
36	-11-			36	VI - ч						
37	Сітка 44			1	III - ч						
38	-11-			36	VI - ч						
39	Осика			32	VI - ч						
40	Осика			32	VI - ч						
41	-11-			40	VI - ч						

НУМЕРАЦІЙНА ВІДОМІСТЬ ДЕРЕВ,
призначених для вибіркової санітарної рубки

Житомирська область

ДП «Ємільчинське лісове господарство»

Лісництво Точківське
квартал № 63 виділ № 40

урочище _____
ділянка № _____

площа 0,9 гектарів

Порядковий номер дерева	Порода	Ступінь товщини стовбурів, сантиметрів			Категорія стану дерева, підстава вибору для рубки	Порядковий номер дерева	Порода	Ступінь товщини стовбурів, сантиметрів			Категорія стану дерева, підстава вибору для рубки
		ділові	напівділові	дров'яні				ділові	напівділові	дров'яні	
1	бер			28	II - а						
2	св. яли	48			II - а						
3	-II-	44			II - а						
4	-II-	32			II - а						
5	-II-	48			II - а						
6	-II-	44			II - а						
7	-II-	28			II - а						
8	-II-	48			II - а						
9	-II-	52			II - а						
10	-II-	44			II - а						
11	-II-	36			II - а						
12	-II-	44			II - а						
13	-II-	36			II - а						
14	-II-			40	II - а						
15	-II-	40			II - а						
16	бер			24	II - а						
17	бер			28	II - а						
18	св. яли	32			II - а						
19	-II-	40			II - а						

НУМЕРАЦІЙНА ВІДОМІСТЬ ДЕРЕВ,
призначених для вибіркової санітарної рубки

Житомирська область

ДП «Смільчинське лісове господарство»

Лісництво
квартал № 59

виділ № 14

урочище
ділянка №

площа 1.6 гектарів

Порядковий номер дерева	Порода	Ступінь товщини стовбурів, сантиметрів			Категорія стану дерева, підстава вибору для рубки	Порядковий номер дерева	Порода	Ступінь товщини стовбурів, сантиметрів			Категорія стану дерева, підстава вибору для рубки
		лісові	напівлісові	дров'яні				лісові	напівлісові	дров'яні	
1	Осика			28	VI - II	34	Осика			34	VI - II
2	"			32	VI - II	35	"			40	VI - II
3	"			36	VI - II	36	"			36	VI - II
4	"			32	VI - II	37	"			40	VI - II
5	"			32	VI - II	38	"			36	VI - II
6	"			28	VI - II	39	"			24	VI - II
7	"			28	VI - II	40	"			40	VI - II
8	"			24	VI - II	41	"			36	VI - II
9	"			32	VI - II	42	"			40	VI - II
10	"			36	VI - II	43	"			40	VI - II
11	Береза			28	VI - II	44	"			36	VI - II
12	Осика			40	VI - II	45	"			36	VI - II
13	Береза			24	VI - II	46	"			36	VI - II
14	"			24	VI - II	47	"			26	VI - II
15	Осика			24	VI - II	48	"			40	VI - II
16	"			24	VI - II	49	"			28	VI - II
17	"			24	VI - II	50	"			28	VI - II
18	"			28	VI - II	51	"			32	VI - II
19	"			36	VI - II	52	"			40	VI - II
20	"			28	VI - II	53	"			28	VI - II
21	"			24	VI - II	54	"			28	VI - II
22	"			32	VI - II	55	"			24	VI - II
23	"			28	VI - II	56	"			36	VI - II
24	"			24	VI - II	57	"			28	VI - II
25	"			24	VI - II	58	"			28	VI - II
26	"			28	VI - II	59	"			28	VI - II
27	"			28	VI - II	60	"			36	VI - II
28	"			40	VI - II	61	"			40	VI - II
29	"			28	VI - II	62	"			36	VI - II
30	"			24	VI - II	63	"			32	VI - II
31	"			26	VI - II	64	"			32	VI - II
32	"			24	VI - II						
33	"			24	VI - II						

Всього пронумеровано дерев: 64 / містяться чотири дерева /
(кількість слів)

Нумерацію і перелік провели:

О. М. Мух
(посада)

(підпис)

Кучай Т. П.
(ініціали та прізвище)

(підпис)

Возова А. П.
(ініціали та прізвище)

(підпис)

Григоренко О. П.
(ініціали та прізвище)

НУМЕРАЦІЙНА ВІДОМІСТЬ ДЕРЕВ,
призначених для вибіркової санітарної рубки

Житомирська область

ДП «Ємільчинське лісове господарство»

Лісництво
квартал № 58

Бортівське
виділ № 2

урочище
ділянка №

площа 1.0 гектарів

Порядковий номер дерева	Порода	Ступінь товщини стовбурів, сантиметрів			Категорія стану дерева, підстава вибору для рубки	Порядковий номер дерева	Порода	Ступінь товщини стовбурів, сантиметрів			Категорія стану дерева, підстава вибору для рубки
		ділові	напівділові	дров'яні				ділові	напівділові	дров'яні	
1	Сосна	28			IV Високий						
2	-а	24			IV -а						
3	-а	24			IV -а						
4	-а	24			IV -а						
5	-а	28			IV -а						
6	-а	28			IV -а						
7	-а	32			III -а						
8	-а	24			III -а						
9	-а	28			V -а						
10	-а	32			IV -а						
11	-а	24			IV -а						
12	-а	24			IV -а						
13	-а	24			IV -а						

НУМЕРАЦІЙНА ВІДОМІСТЬ ДЕРЕВ,
призначених для вибіркової санітарної рубки

Житомирська область
ДП «Ємільчинське лісове господарство»

Лісництво Тарнівське 2
квартал № 57 виділ № 2

урочище _____
ділянка № _____

площа 1.0 гектарів

Порядковий номер дерева	Порода	Ступінь товщини стовбурів, сантиметрів			Категорія стану дерева, підстава вибору для рубки	Порядковий номер дерева	Порода	Ступінь товщини стовбурів, сантиметрів			Категорія стану дерева, підстава вибору для рубки
		ділові	напівділові	дров'яні				ділові	напівділові	дров'яні	
1	сосна		24		IV - сосна						
2	-II-	28			V - II-						
3	-II-	28			V - II-						
4	-II-	32			IV - II-						
5	-II-		28		V - II-						
6	-II-		24		V - II-						
7	-II-	36			IV - II-						
8	-II-	28			IV - II-						
9	-II-		28		IV - II-						
10	беріз			24	VI - беріз						
11	-II-			24	VI - II-						
12	беріз			28	VI - беріз						
13	беріз			24	VI - беріз						
14	беріз			24	VI - беріз						
15	-II-			24	VI - II-						

НУМЕРАЦІЙНА ВІДОМІСТЬ ДЕРЕВ,
призначених для вибіркової санітарної рубки

Житомирська область

ДП «Смільчинське лісове господарство»

Лісництво
квартал № 56

виділ № 2

урочище
ділянка №

площа 26 гектарів

Порядковий номер дерева	Порода	Ступінь товщини стовбурів, сантиметрів			Категорія стану дерева, підстава відбору для рубки	Порядковий номер дерева	Порода	Ступінь товщини стовбурів, сантиметрів			Категорія стану дерева, підстава відбору для рубки
		ділові	напівділові	дров'яні				ділові	напівділові	дров'яні	
1	Осика	22			IV Високий						
2	Береза			28	V -ч-						
3				32	VI -ч-						
4				28	VI -ч-						
5	Осика			32	VI -ч-						
6	-ч-			36	VI -ч-						
7	-ч-			28	V -ч-						
8	Осика	18			IV -ч-						
9	-ч-	32			IV -ч-						
10	-ч-	32			IV -ч-						
11	-ч-	36			IV -ч-						
12	-ч-	24			IV -ч-						
13	-ч-	32			IV -ч-						
14	-ч-		18		V -ч-						
15	-ч-		24		V -ч-						
16	-ч-		24		V -ч-						
17	-ч-			24	V -ч-						

Всього пронумеровано дерев: 10 / сімнадцять дерев /
(кількість словами)

Нумерацію і перелік провели:

ст. лісн. (посада)

лісн. (посада)

лісн. (посада)

(підпис)

(підпис)

(підпис)

Горач Ф. Ф.
(ініціали та прізвище)

Григор С. С.
(ініціали та прізвище)

Горач О. О.
(ініціали та прізвище)

Горач О. О.
(ініціали та прізвище)

НУМЕРАЦІЙНА ВІДОМІСТЬ ДЕРЕВ,
призначених для вибіркової санітарної рубки

Житомирська область

ДП «Ємільчинське лісове господарство»

Лісництво Гаротське
квартал № 33 виділ № 34

урочище _____
ділянка № _____ площа 4,5 гектарів

Порядковий номер дерев	Порода	Ступінь товщини стовбурів, сантиметрів			Категорія стану дерев, підстава вибору для рубки	Порядковий номер дерев	Порода	Ступінь товщини стовбурів, сантиметрів			Категорія стану дерев, підстава вибору для рубки
		ділові	напівділові	дров'яні				ділові	напівділові	дров'яні	
95	Осика			24	VI - Високий	128	Осика			32	VI - Високий
96	-а-			36	VI - а-	129	-а-			32	VI - а-
97	-а-			36	VI - а-	130	-а-			36	VI - а-
98	-а-			24	VI - а-	131	-а-			32	VI - а-
99	-а-			28	VI - а-	132	Сосна	36			IV - а-
100	-а-			40	VI - а-	133	-а-	32			VI - а-
101	-а-			32	VI - а-	134	-а-	32			IV - а-
102	-а-			28	VI - а-	135	-а-	36			VI - а-
103	-а-			24	VI - а-	136	-а-	44			III - а-
104	-а-			28	VI - а-	137	-а-			40	V - а-
105	-а-			24	VI - а-	138	-а-	40			III - а-
106	-а-			28	VI - а-	139	-а-			24	VI - а-
107	-а-			24	VI - а-	140	-а-			28	VI - а-
108	-а-			40	VI - а-	141	-а-			32	VI - а-
109	-а-			40	VI - а-						
110	-а-			32	VI - а-						
111	-а-			36	VI - а-						
112	-а-			28	VI - а-						
113	-а-			24	VI - а-						
114	-а-			24	VI - а-						
115	-а-			24	VI - а-						
116	-а-			24	VI - а-						
117	-а-			28	VI - а-						
118	-а-			28	VI - а-						
119	Береза			32	VI - а-						
120	Осика			32	VI - а-						
121	-а-			36	VI - а-						
122	Береза			36	VI - а-						
123	-а-			40	VI - а-						
124	Осика			32	VI - а-						
125	Сосна	32			III - а-						
126	-а-	36			IV - а-						
127	-а-	40			IV - а-						

Всього пронумеровано дерев: 141 (сто сороси одні дерево)
(кількість словами)

Нумерацію і перелік провели:

ст.м. Івагу

(посада)

м.м. Івагу

(посада)

м.м. Івагу

(посада)

(підпис)

(підпис)

(підпис)

Григорій Т. П.

(ініціали та прізвище)

Мисюченко Н. В.

(ініціали та прізвище)

Коваль А. П.

(ініціали та прізвище)

15 06

2011 року

1	Порядковий номер дерева	Береза	32	32	IV	2	Береза	32	32	IV
3					IV	3				IV
4					IV	4				IV
5					IV	5				IV
6					IV	6				IV
7					IV	7				IV
8					IV	8				IV
9					IV	9				IV
10					IV	10				IV
11					IV	11				IV
12					IV	12				IV
13					IV	13				IV
14					IV	14				IV
15					IV	15				IV
16					IV	16				IV
17					IV	17				IV
18					IV	18				IV
19					IV	19				IV
20					IV	20				IV
21					IV	21				IV
22					IV	22				IV
23					IV	23				IV
24					IV	24				IV
25					IV	25				IV
26					IV	26				IV
27					IV	27				IV
28					IV	28				IV
29					IV	29				IV
30					IV	30				IV
31					IV	31				IV
32					IV	32				IV
33					IV	33				IV
34					IV	34				IV
35					IV	35				IV
36					IV	36				IV
37					IV	37				IV
38					IV	38				IV
39					IV	39				IV
40					IV	40				IV
41					IV	41				IV
42					IV	42				IV
43					IV	43				IV
44					IV	44				IV
45					IV	45				IV
46					IV	46				IV
47					IV	47				IV
48					IV	48				IV
49					IV	49				IV
50					IV	50				IV
51					IV	51				IV
52					IV	52				IV
53					IV	53				IV
54					IV	54				IV
55					IV	55				IV
56					IV	56				IV
57					IV	57				IV
58					IV	58				IV
59					IV	59				IV
60					IV	60				IV
61					IV	61				IV
62					IV	62				IV
63					IV	63				IV
64					IV	64				IV
65					IV	65				IV
66					IV	66				IV
67					IV	67				IV
68					IV	68				IV
69					IV	69				IV
70					IV	70				IV
71					IV	71				IV
72					IV	72				IV
73					IV	73				IV
74					IV	74				IV
75					IV	75				IV
76					IV	76				IV
77					IV	77				IV
78					IV	78				IV
79					IV	79				IV
80					IV	80				IV
81					IV	81				IV
82					IV	82				IV
83					IV	83				IV
84					IV	84				IV
85					IV	85				IV
86					IV	86				IV
87					IV	87				IV
88					IV	88				IV
89					IV	89				IV
90					IV	90				IV
91					IV	91				IV
92					IV	92				IV
93					IV	93				IV
94					IV	94				IV
95					IV	95				IV
96					IV	96				IV
97					IV	97				IV
98					IV	98				IV
99					IV	99				IV
100					IV	100				IV

· НУМЕРАЦІЙНА ВІДОМІСТЬ ДЕРЕВ,
призначених для вибіркової санітарної рубки

Житомирська область

ДП «Смільчинське лісове господарство»

Лісництво Григорівське
квартал № 54 виділ № 11

урочище _____
ділянка № _____ площа 2,0 гектарів

Порядковий номер дерева	Порода	Ступінь товщини стовбурів, сантиметрів			Категорія стану дерева, підстава вибору для рубки	Порядковий номер дерева	Порода	Ступінь товщини стовбурів, сантиметрів			Категорія стану дерева, підстава вибору для рубки
		ділові	напівділові	дров'яні				ділові	напівділові	дров'яні	
1	Осика			40	VI - II -						
2	"			24	VI - II -						
3	"			28	VI - II -						
4	"			32	VI - II -						
5	"			28	VI - II -						
6	"			32	VI - II -						
7	"			32	VI - II -						
8	"			24	VI - II -						
9	"			24	VI - II -						
10	"			24	VI - II -						
11	"			36	VI - II -						
12	"			40	VI - II -						
13	"			36	VI - II -						
14	Восна	24			IV - II -						
15	Осика			28	VI - II -						
16	"			28	VI - II -						
17	"			28	VI - II -						
18	"			28	VI - II -						
19	"			32	VI - II -						
20	"			28	VI - II -						
21	"			26	VI - II -						
22	"			22	VI - II -						
23	"			10	VI - II -						
24	Восна	18			IV - II -						
25	Береза			28	VI - II -						
26	Восна		24		V - II -						
27	"		24		V - II -						
28	"			24	VI - II -						
29	Береза			24	VI - II -						
30	Восна	24			IV - II -						
31	Береза			24	VI - II -						

Всього пронумеровано дерев: 31/тридцять одиниць дерев
(кількість словами)

Нумерацію і перелік провели:

ОТ. М.П.

(посада)

М.П.

(посада)

М.П.

(посада)

[Підпис]

(підпис)

[Підпис]

(підпис)

[Підпис]

(підпис)

Форм Н.П.

(ініціали та прізвище)

Паруб Р.П.

(ініціали та прізвище)

Балач Р.М.

(ініціали та прізвище)

НУМЕРАЦІЙНА ВІДОМІСТЬ ДЕРЕВ,
призначених для вибіркової санітарної рубки

Житомирська область

ДП «Ємільчинське лісове господарство»

Лісництво
квартал № 52

Берітківське

виділ № 35

урочище
ділянка №

площа 1,5 гектарів

Порядковий номер дерев	Порода	Ступінь товщини стовбурів, сантиметрів			Категорія стану дерев, підстава відбору для рубки	Порядковий номер дерев	Порода	Ступінь товщини стовбурів, сантиметрів			Категорія стану дерев, підстава відбору для рубки
		ділові	напівділові	дров'яні				ділові	напівділові	дров'яні	
1	Білина			24	V. Белес						
2	-н-	28			III -н-						
3	-н-	28			IV -н-						
4	-н-	24			IV -н-						
5	-н-			24	V -н-						
6	-н-	28			IV -н-						
7	-н-	24			IV -н-						
8	-н-	32			IV -н-						
9	-н-	28			IV -н-						
10	-н-	24			IV -н-						
11	-н-	24			IV -н-						
12	-н-	24			IV -н-						
13	-н-	40			IV -н-						
14	-н-	36			III -н-						
15	-н-	40			III -н-						
16	-н-			24	VI -н-						
17	-н-			36	VI -н-						
18	-н-	36			VI -н-						
19	-н-	32			VI -н-						
20	-н-	40			III -н-						
21	-н-			44	VI -н-						
22	-н-	24			IV -н-						
23	-н-			28	VI -н-						
24	-н-			32	VI -н-						
25	-н-			28	VI -н-						
26	-н-			24	VI -н-						
27	-н-	32			IV -н-						
28	-н-	24			IV -н-						
29	-н-			28	VI -н-						

НУМЕРАЦІЙНА ВІДОМІСТЬ ДЕРЕВ,
призначених для вибіркової санітарної рубки

Житомирська область

ДП «Смільчинське лісове господарство»

Лісництво
квартал № 51

Таромівська

видля № 14

урочище
ділянка №

площа 2,0 гектарів

Порядковий номер дерева	Порода	Ступінь товщини стовбурів, сантиметрів			Категорія стану дерева, підстава вибору для рубки	Порядковий номер дерева	Порода	Ступінь товщини стовбурів, сантиметрів			Категорія стану дерева, підстава вибору для рубки
		ділові	напівділові	дров'яні				ділові	напівділові	дров'яні	
1	Білина	24			VI - Білина						
2	-	24			IV -						
3	-			18	V -						
4	-	32			IV -						
5	-	24			IV -						
6	-			24	VI -						
7	-			24	V -						
8	-	18			IV -						
9	-	24			IV -						
10	-	24			IV -						
11	-			28	VI -						
12	-	18			IV -						
13	-	28			IV -						
14	-	24			IV -						
15	-			24	VI -						
16	-	40			IV -						
17	-	24			IV -						
18	-	32			IV -						
19	-			28	VI -						
20	-	24			IV -						
21	-	40			IV -						
22	-	28			IV -						
23	-	28			IV -						
24	-	28			IV -						
25	-			40	VI -						
26	-	18			IV -						
27	-			32	VI -						
28	-	28			IV -						
29	-	24			IV -						
30	-			24	VI -						
31	-			24	VI -						
32	-	32			IV -						
33	-	24			IV -						
34	-	32			IV -						
35	-	32			IV -						
36	-			24	VI -						
37	-	18			VI -						
38	-	18			VI -						
39	-	24			VI -						
40	-			32	VI -						
41	-			24	VI -						
42	-	18			IV -						
43	-			14	IV -						
44	-	22			VI -						
45	-	28			VI -						
46	-	22			VI -						

НУМЕРАЦІЙНА ВІДОМІСТЬ ДЕРЕВ,
призначених для вибіркової санітарної рубки

Житомирська область

ДП «Смільчинське лісове господарство»

Лісництво
квартал № 51

Тартибоски

виділ № 1

урочище
ділянка №

площа 2.3 гектарів

Порядковий номер дерева	Порода	Ступінь товщини стовбурів, сантиметрів			Категорія стану дерева, підстава відбору для рубки	Порядковий номер дерева	Порода	Ступінь товщини стовбурів, сантиметрів			Категорія стану дерева, підстава відбору для рубки
		ділові	напівділові	дров'яні				ділові	напівділові	дров'яні	
1	Білка	24			IV Білка						
2	-к	32			IV -к						
3	-к	24			IV -к						
4	-к	24			IV -к						
5	-к	24			IV -к						
6	-к	28			IV -к						
7	-к			24	VI -к						
8	-к	24			IV -к						
9	-к	24			IV -к						
10	-к	28			IV -к						
11	-к			28	VI -к						
12	-к	32			IV -к						
13	-к	24			IV -к						
14	-к	24			IV -к						
15	-к	24			IV -к						
16	-к	28			IV -к						
17	-к			24	VI -к						
18	-к	28			IV -к						
19	-к	28			III -к						
20	-к			24	VI -к						
21	-к			24	IV -к						
22	-к	24			IV -к						
23	-к	32			IV -к						
24	-к			24	VI -к						
25	-к	28			IV -к						
26	-к	28			IV -к						
27	-к	24			IV -к						
28	-к	32			IV -к						
29	-к	24			IV -к						
30	-к	28			IV -к						
31	-к	28			IV -к						
32	-к			28	V -к						
33	-к	24			III -к						
34	-к	24			IV -к						
35	-к	24			IV -к						
36	-к	24			III -к						

НУМЕРАЦІЙНА ВІДОМІСТЬ ДЕРЕВ,
призначених для вибіркової санітарної рубки

Житомирська область

ДП «Ємільчинське лісове господарство»

Лісництво
квартал № 45

виділ № 14

урочище
ділянка №

площа 1.0 гектарів

Порядковий номер дерев	Порода	Ступінь товщини стовбурів, сантиметрів			Категорія стану дерев, підстава вибору для рубки	Порядковий номер дерев	Порода	Ступінь товщини стовбурів, сантиметрів			Категорія стану дерев, підстава вибору для рубки
		ділові	напівділові	дров'яні				ділові	напівділові	дров'яні	
1	беріза			32	VI Беріза	34	беріза			28	VI Беріза
2	беріза			40	VI - "	35	беріза			28	VI - "
3	беріза			24	VI - "	36	беріза			32	VI - "
4	беріза			28	VI - "						
5	беріза			32	VI - "						
6	беріза			28	VI - "						
7	беріза			32	VI - "						
8	беріза			34	VI - "						
9	беріза			24	VI - "						
10	беріза			28	VI - "						
11	беріза			36	VI - "						
12	беріза			32	VI - "						
13	беріза			36	VI - "						
14	беріза			28	VI - "						
15	беріза			28	VI - "						
16	беріза			24	VI - "						
17	беріза			24	VI - "						
18	беріза			32	VI - "						
19	беріза			24	VI - "						
20	беріза			36	VI - "						
21	беріза			40	VI - "						
22	беріза			28	VI - "						
23	беріза			32	VI - "						
24	беріза			24	VI - "						
25	беріза			24	VI - "						
26	беріза			28	VI - "						
27	беріза			24	VI - "						
28	беріза			36	VI - "						
29	беріза			36	VI - "						
30	беріза			28	VI - "						
31	беріза			28	VI - "						
32	беріза			28	VI - "						
33	беріза			28	VI - "						

Всього пронумеровано дерев: 36 / тридцять шість дерев
(кількість слів)

Нумерацію і перетні провели:

С. М. Мель
(посада)

[підпис]
(підпис)

Крибас Т. П.
(ініціали та прізвище)

С. М. Мель
(посада)

[підпис]
(підпис)

Козлов М. П.
(ініціали та прізвище)

С. М. Мель
(посада)

[підпис]
(підпис)

Розубко А. П.
(ініціали та прізвище)

8 06 2004 року

НУМЕРАЦІЙНА ВІДОМІСТЬ ДЕРЕВ,
призначених для вибіркової санітарної рубки

Житомирська область

ДП «Ємільчинське лісове господарство»

Лісництво Григорівське
квартал № 24 виділ № 57

урочище _____
ділянка № _____ площа 10 гектарів

Порядковий номер дерева	Порода	Ступінь товщини стовбурів, сантиметрів			Категорія стану дерева, підстава відбору для рубки	Порядковий номер дерева	Порода	Ступінь товщини стовбурів, сантиметрів			Категорія стану дерева, підстава відбору для рубки
		ділові	напівділові	дров'яні				ділові	напівділові	дров'яні	
1	Білка	24			III Билова						
2	-			28							
3	-	28									
4	-	24									
5	-	28									
6	-	24									
7	-	28									
8	-	32									
9	-	28									
10	-	24									
11	-	28									
12	-			24							
13	-			24							

Всього пронумеровано дерев:

(кількість словами)

пос. 1.10

(посада)

пос. 1.10

(посада)

пос. 1.10

(посада)

М. П.
(підпис)

М. П.
(підпис)

М. П.
(підпис)

Нумерацію і перелік провели:

Майоренко В.М.
(ініціали та прізвище)

Мазур М.М.
(ініціали та прізвище)

Віхор В.В.
(ініціали та прізвище)

НУМЕРАЦІЙНА ВІДОМІСТЬ ДЕРЕВ,
призначених для вибіркової санітарної рубки

Житомирська область

ДП «Ємільчинське лісове господарство»

Лісництво
квартал № 140

виділ № 34

урочище
ділянка №

площа 1.0 гектарів

Порядковий номер дерев	Порода	Ступінь товщини стовбурів, сантиметрів			Категорія стану дерев, підстава вибору для рубки	Порядковий номер дерев	Порода	Ступінь товщини стовбурів, сантиметрів			Категорія стану дерев, підстава вибору для рубки
		лісові	напівлісові	дров'яні				лісові	напівлісові	дров'яні	
1	Білка	18			IV - 1						
2	Білка	18			IV - 1						
3	Білка			24	IV - 1						
4	Білка	32			IV - 1						
5	Білка	32			IV - 1						
6	Білка			24	IV - 1						
7	Білка			28	IV - 1						
8	Білка	28			IV - 1						

Всього пронумеровано дерев:

(кількість словами)

Всім дерев,

Нумерацію і перелік провели:

М.М. М.М.

(посада)

М.М. М.М.

(посада)

М.М. М.М.

(посада)

М.М. М.М.

(підпис)

М.М. М.М.

(підпис)

М.М. М.М.

(підпис)

М.М. М.М.

(ініціали та прізвище)

М.М. М.М.

(ініціали та прізвище)

М.М. М.М.

(ініціали та прізвище)

НУМЕРАЦІЙНА ВІДОМІСТЬ ДЕРЕВ,
призначених для вибіркової санітарної рубки

Житомирська область

ДП «Ємільчинське лісове господарство»

Лісництво
квартал № 66

Горішніє

виділ № 6

урочище
ділянка №

площа 1,7 гектарів

Порядковий номер дерева	Порода	Ступінь товщини стовбурів, сантиметрів			Категорія стану дерева, підстава відбору для рубки	Порядковий номер дерева	Порода	Ступінь товщини стовбурів, сантиметрів			Категорія стану дерева, підстава відбору для рубки
		ділові	напівділові	дров'яні				ділові	напівділові	дров'яні	
1	Осика			24	IV - осика						
2	-н-			28	V - н-						
3	-н-			32	VI - н-						
4	-н-			28	VI - н-						
5	-н-			28	VI - н-						
6	Осика	78			IV - н-						
7	-н-	32			IV - н-						
8	-н-	32			IV - н-						
9	-н-			28	V - н-						
10	-н-	36			IV - н-						
11	Осика			32	VI - н-						
12	-н-			32	VI - н-						
13	-н-			36	VI - н-						
14	-н-			32	VI - н-						
15	-н-			36	VI - н-						
16	-н-			36	VI - н-						
17	-н-			40	VI - н-						
18	-н-			36	VI - н-						

Всього пронумеровано дерев: 18 / вісімнадцять дерев /
(кількість словами)

Нумерацію і перелік провели:

ст. л. п.

(посада)

м. п.

(посада)

м. п.

(посада)

п. п.

(підпис)

п. п.

(підпис)

Ворон.

(підпис)

Мороз. А. Ф.

(ініціали та прізвище)

Мороз. В. Ф.

(ініціали та прізвище)

Бачко. В. М.

(ініціали та прізвище)

ПОВІДОМЛЕННЯ
про появу ознак погіршення санітарного стану лісових насаджень

Містиславське
(Автономна Республіка Крим, область)

ОВ "Висоцьке" Н.Г."
(найменування власника лісів, постійного лісокористувача)

Лісництво Буртасове урочище _____
квартал № 18 виділ № 24 ділянка № _____ площа 3,4 гектарів

Таксаційна характеристика насадження

Склад 90% 16%, вік 45 років, бонітет 1, середній діаметр 28 сантиметрів, середня висота 25 метрів, повнота 0,2, тип лісу БЗ4СА, рельєф рівнинний, експозиція _____, ґрунт дерново-підзолистий, підріст _____, підлісок РВМ, КУХ.

Лісопатологічна характеристика насадження

Вид пошкодження насадження (лісова пожежа, буревій, сніголам, обледеніння, відмирання та всихання дерев, захаращеність, об'їдання шкідниками хвої/листя, наявність гусениць, масовий літ метеликів, опадання хвої/листя, відлучення кори на стовбурах та інші ознаки, не характерні для нормального стану дерев) Відмирання та всихання дерев

Ступінь пошкодження, ураження: слабке (поодинокі, слабкі)

Вид розподілу пошкоджених дерев: згруповані (поодинокі, групові)

Обсяг ушкодженої деревини на 1 гектарі (окомірно) 14 куб. метрів, у тому числі сухостійної 12 куб. метрів

Ознаки погіршення стану лісових насаджень виявив:

м.п.п. Александров Р.С.
(посада) (підпис) (ініціали та прізвище)

5 05 2011 року

п.м. Н.Г. Макаренко В.М.
(лісничий) (помічник (підпис)) (ініціали та прізвище)

лісничого)

5 05 2011 року

Висновок інженера відділу (сектору) охорони і захисту лісу державного лісогосподарського (лісомисливського) підприємства або представника державного спеціалізованого лісозахисного підприємства щодо необхідності здійснення лісозахисних чи інших заходів з поліпшення санітарного стану лісів за результатами огляду санітарного стану лісової ділянки: Потребує СРВ

Інженер З/Л Романчук С.В.
(посада) (підпис) (ініціали та прізвище)

4 05 2011 року

ПОВІДОМЛЕННЯ
про появу ознак погіршення санітарного стану лісових насаджень

Містечко
(Автономна Республіка Крим, область)

ФГ «Виноградівський ЛП»
(найменування власника лісів, постійного лісокористувача)

Лісництво Закарпатське урочище _____
квартал № 84 виціл № 84 ділянка № 1 площа 10 гектарів

Таксаційна характеристика насадження

Склад БСБ, вік 40 років, бонітет 1, середній діаметр 28 сантиметрів, середня висота 22 метрів, повнота 08, тип лісу Б4ФС, рельєф рівнинний, експозиція _____, ґрунт дерново-підзолистий, підріст 100%, підлісок кчд

Лісопатологічна характеристика насадження

Вид пошкодження насадження (лісова пожежа, буревій, сніголам, обледеніння, відмирання та висихання дерев, захаращеність, об'їдання шкідниками хвої/листя, наявність гусениць, масовий літ метеликів, опадання хвої/листя, відлущення кори на стовбурах та інші ознаки, не характерні для нормального стану дерев) Відмирання та висихання дерев

Ступінь пошкодження, ураження: слабке (поодинокі, слабке, середнє, сильне)

Вид розподілу пошкоджених дерев: груповий (поодинокий, груповий, масовий)

Обсяг ушкодженої деревини на 1 гектарі (окомірно) 14 куб. метрів, у тому числі сухостійної 14 куб. метрів

Ознаки погіршення стану лісових насаджень виявив:

М. М. М. М. М. М. М. М. М.
(посада) (підпис) (ініціали та прізвище)

5 05 2024 року

М. М. М. М. М. М. М. М. М.
(лісничий (помічник (підпис) (ініціали та прізвище)
лісничого)

5 05 2024 року

Висновок інженера відділу (сектору) охорони і захисту лісу державного лісгосподарського (лісомисливського) підприємства або представника державного спеціалізованого лісозахисного підприємства щодо необхідності здійснення лісозахисних чи інших заходів з поліпшення санітарного стану лісів за результатами огляду санітарного стану лісової ділянки: Потребує СРВ

Інженер З.П. Романчук С.В.
(посада) (підпис) (ініціали та прізвище)

7 05 2024 року

ПОВІДОМЛЕННЯ
про появу ознак погіршення санітарного стану лісових насаджень

Містомирська
(Автономна Республіка Крим, область)

ФГП «Білогірський лісгосп»
(найменування власника лісів, постійного лісокористувача)

Лісництво Білогірське урочище _____
квартал № 24 виділ № 53 ділянка № 1 площа 10 гектарів

Таксаційна характеристика насадження

Склад Б3Б4, вік 54 років, бонітет 1А, середній діаметр 24 сантиметрів, середня висота 23 метрів, повнота 0,8, тип лісу Б3Б4С, рельєф рівнинний, експозиція _____, ґрунт чорно-лісовий, підріст мелі, підлісок жол. гр.

Лісопатологічна характеристика насадження

Вид пошкодження насадження (лісова пожежа, буревій, сніголам, обледеніння, відмирання та всихання дерев, захаращеність, об'їдання п'яточниками хвої/листя, наявність гусени, масовий літ метеликів, опадання хвої/листя, відлучення кори на стовбурах та інші ознаки, не характерні для нормального стану дерев) Висихання та вираження

Ступінь пошкодження, ураження: слабке (поодиноке, слабе, середнє, сильне)

Вид розподілу пошкоджених дерев: груповий (поодинокий, груповий, змішаний)

Обсяг ушкодженої деревини на 1 гектарі (окомірно) 15 куб. метрів, у тому числі сухостійної 14 куб. метрів

Ознаки погіршення стану лісових насаджень виявив:

Мірошник Мірошник Козач М. В.
(посада) (підпис) (ініціали та прізвище)

6 05 2024 року

Лісничий Мірошник Мірошник Мірошник
(лісничий (помічник (підпис) (ініціали та прізвище)
лісничого)

6 05 2024 року

Висновок інженера відділу (сектору) охорони і захисту лісу державного лісгосподарського (лісомисливського) підприємства або представника державного спеціалізованого лісозахисного підприємства щодо необхідності здійснення лісозахисних чи інших заходів з поліпшення санітарного стану лісів за результатами огляду санітарного стану лісової ділянки: Потребує СРВ

Інженер З/П Романчук С.В.
(посада) (підпис) (ініціали та прізвище)

7 05 2024 року

ПОВІДОМЛЕННЯ
про появу ознак погіршення санітарного стану лісових насаджень

Містомирівка

(Автономна Республіка Крим, область)

Ф.Ф. Вирвичевський А.Г.

(найменування власника лісів, постійного лісокористувача)

Лісництво Тарта-Оскє урочище _____
квартал № 320 виділ № 43 ділянка № _____ площа 0,3 гектарів

Таксаційна характеристика насадження

Склад М03, вік 61 років, бонітет 11, середній діаметр 84 сантиметрів, середня висота 87 метрів, повнота 08, тип лісу В24С, рельєф Рівнинний, експозиція _____, ґрунт дерново-гірський, підріст _____, підлісок _____

Лісопатологічна характеристика насадження

Вид пошкодження насадження (лісова пожежа, буревій, сніголам, обледеніння, відмирання та всихання дерев, захаращеність, об'їдання шкідниками хвої/листя, наявність гусениць, масовий літ метеликів, опадання хвої/листя, відлучення кори на стовбурах та інші ознаки, не характерні для нормального стану дерев) Відмирання та всихання дерев

Ступінь пошкодження, ураження: Слабке (поодинокі, слабкі)

Вид розподілу пошкоджених дерев: Груповий (поодинокий, груповий)

Обсяг ушкодженої деревини на 1 гектарі (окомірно) 10 куб. метрів, у тому числі сухостійної 16 куб. метрів

Ознаки погіршення стану лісових насаджень виявив:

Курпач Коваль А.Г.
(посада) (підпис) (ініціали та прізвище)

5 05 2021 року

Лісничий А.Г. Машарово В.М.
(лісничий (помічник (підпис) (ініціали та прізвище)
(лісничого)

5 05 2021 року

Висновок інженера відділу (сектору) охорони і захисту лісу державного лісогосподарського (лісомисливського) підприємства або представника державного спеціалізованого лісозахисного підприємства щодо необхідності здійснення лісозахисних чи інших заходів з поліпшення санітарного стану лісів за результатами огляду санітарного стану лісової ділянки: Потребує СРВ

Інженер З/Л Романчук С.В.
(посада) (підпис) (ініціали та прізвище)

4 05 2021 року

ПОВІДОМЛЕННЯ
про появу ознак погіршення санітарного стану лісових насаджень

Нестоминська
(Автономна Республіка Крим, область)

АТ «Відомчеське Д.П.»
(найменування власника лісів, постійного лісокористувача)

Лісництво Тарнопільське урочище _____
квартал № 33 виділ № 34 ділянка № 1 площа 4,5 гектарів

Таксаційна характеристика насаджень

Склад Дуб, вільха вік 45 років, бонітет 1, середній діаметр 28 сантиметрів, середня висота 25 метрів, 18,5 повнота 0,4, тип лісу С3 ПБ2, рельєф Рівнинний, експозиція _____, ґрунт дерново-підзолисті, підріст _____, підлісок _____

Лісопатологічна характеристика насаджень

Вид пошкодження насаджень (лісова пожежа, буревій, сніголам, обледеніння, відмирання та всихання дерев, захаращеність, об'їдання шкідниками хвої/листя, наявність гусениць, масовий літ метеликів, опадання хвої/листя, відлупчення кори на стовбурах та інші ознаки, не характерні для нормального стану дерев) Пухляк, ставбурів та інші
Відмирання та всихання дерев

Ступінь пошкодження, ураження: слабке (поодинокі, слабке, середнє, сильне)

Вид розподілу пошкоджених дерев: поодинокі (поодинокі, групові, групові)

Обсяг ушкодженої деревини на 1 гектарі (окомірно) 16 куб. метрів, у тому числі сухостійної 16 куб. метрів

Ознаки погіршення стану лісових насаджень виявив:

М.М.М. М.М.М. Коваль А.І.
(посада) (підпис) (ініціали та прізвище)

5 05 2024 року

М.М.М. М.М.М. Макаренко В.М.
(лісничий (помічник (підпис) (ініціали та прізвище)
лісничого)

5 05 2024 року

Висновок інженера відділу (сектору) охорони і захисту лісу державного лісогосподарського (лісомисливського) підприємства або представника державного спеціалізованого лісозахисного підприємства щодо необхідності здійснення лісозахисних чи інших заходів з поліпшення санітарного стану лісів за результатами огляду санітарного стану лісової ділянки: Потребує СРВ

Інженер З/П Романчук С.В.
(посада) (підпис) (ініціали та прізвище)

4 05 2024 року

ПОВІДОМЛЕННЯ
про появу ознак погіршення санітарного стану лісових насаджень

Містомирська
(Автономна Республіка Крим, область)

СВ. Бачуринський І.Г.
(найменування власника лісів, постійного лісокористувача)

Лісництво Бачуринське урочище _____
квартал № 44 виділ № 28 ділянка № 1 площа 1.0 гектарів

Таксаційна характеристика насаджень

Склад 46% 19% 35% років, бонітет 2, середній діаметр 24 сантиметрів, середня висота 23 метрів, повнота 0.4, тип лісу С3 ПДс, рельєф рівнинний, експозиція _____, ґрунт дерново-підзолистий, підріст _____, підлісок КЧЛ. ГРЗ.

Лісопатологічна характеристика насаджень

Вид пошкодження насаджень (лісова пожежа, буревій, сніголам, обледеніння, відмирання та висихання дерев, захаращеність, об'їдання шкідниками хвої/листя, наявність гусениць, масовий літ метеликів, опадання хвої/листя, відлущення кори на стовбурах та інші ознаки, не характерні для нормального стану дерев) Відмирання та висихання дерев

Ступінь пошкодження, ураження: слабке (поодинокі, слабке, середнє, сильне)

Вид розподілу пошкоджених дерев: поодинокі (поодинокі, груповий, масовий)

Обсяг ушкодженої деревини на 1 гектарі (окоцірно) 15 куб. метрів, у тому числі сухостійної 14 куб. метрів

Ознаки погіршення стану лісових насаджень виявив:

м.п.п. Каваль А.Г.
(посада) (підпис) (ініціали та прізвище)

6 05 2021 року
п.м. А.П. Назарово В.М.
(лісничий) (помічник лісничого) (підпис) (ініціали та прізвище)

6 05 2021 року

Висновок інженера відділу (сектору) охорони і захисту лісу державного лісогосподарського (лісомисливського) підприємства або представника державного спеціалізованого лісозахисного підприємства щодо необхідності здійснення лісозахисних чи інших заходів з поліпшення санітарного стану лісів за результатами огляду санітарного стану лісової ділянки: Потребує СРВ

Інженер З/П Романчук С.В.
(посада) (підпис) (ініціали та прізвище)
6 05 2021 року

ПОВІДОМЛЕННЯ
про появу ознак погіршення санітарного стану лісових насаджень

Шитомуровна
(Автономна Республіка Крим, область)

В.П. Сидорович І.П.
(найменування власника лісів, постійного лісокористувача)

Лісництво Білогірське урочище _____
квартал № 47 виділ № 1 ділянка № _____ площа 1,3 гектарів

Таксаційна характеристика насаджень

Склад Мухом, вік 89 років, бонітет 1, середній діаметр 28 сантиметрів, середня висота 25 метрів, повнота 0,7, тип лісу БЗД, рельєф Височина, експозиція _____, ґрунт Дерев-порошні, підріст МДЗ, підлісок Кун.

Лісопатологічна характеристика насаджень

Вид пошкодження насадження (лісова пожежа, буревій, сніголам, обледеніння, відмирання та висихання дерев, захаращеність, об'їдання шкідниками хвої/листя, наявність гусні, масовий літ метеликів, опадання хвої/листя, відлупчення кори на стовбурах та інші ознаки, не характерні для нормального стану дерев) Висихання та відмирання дерев

Ступінь пошкодження, ураження: слабке (поодинокі, слабке, середнє, сильне)

Вид розподілу пошкоджених дерев: груповий (поодинокий, груповий, розріданий)

Обсяг ушкодженої деревини на 1 гектарі (окомірно) 18 куб. метрів, у тому числі сухостійної 15 куб. метрів

Ознаки погіршення стану лісових насаджень виявив:

М.П.С. В.П. Білог В.В.
(посада) (підпис) (ініціали та прізвище)

6 05 2011 року
пом. І-20. М.П.С. Мамаріш В.М.
(лісничий (помічник (підпис) (ініціали та прізвище)
лісничого)

6 05 2011 року

Висновок інженера відділу (сектору) охорони і захисту лісу державного лісогосподарського (лісомисливського) підприємства або представника державного спеціалізованого лісозахисного підприємства щодо необхідності здійснення лісозахисних чи інших заходів з поліпшення санітарного стану лісів за результатами огляду санітарного стану лісової ділянки: Потребує СРВ

Інженер З/П Романчук С.В.
(посада) (підпис) (ініціали та прізвище)
7 05 2011 року

ПОВІДОМЛЕННЯ
про появу ознак погіршення санітарного стану лісових насаджень

Ністашевська
(Автономна Республіка Крим, область)

СВ. Свільчичевський А.Т.
(найменування власника лісів, постійного лісокористувача)

Лісництво Білогірське урочище _____
квартал № 57 виділ № 14 ділянка № 7 площа 20 гектарів

Таксаційна характеристика насадження

Склад Бз 25+, вік 30 років, бонітет 1, середній діаметр 26 сантиметрів, середня висота 24 метрів, повнота 0,4, тип лісу Бз 25+, рельєф рівнинний, експозиція _____, ґрунт дерев.-гірський, підраст мод., підлісок _____

Лісопатологічна характеристика насадження

Вид пошкодження насадження (лісова пожежа, буревій, сніголам, обледеніння, відмирання та всихання дерев, захаращеність, об'їдання шкідниками хвої/листя, наявність гусени, масовий літ метеликів, опадання хвої/листя, відлущення кори на стовбурах та інші ознаки, не характерні для нормального стану дерев) Величкова В.І. Корост
Виривання та викладка дерев

Ступінь пошкодження, ураження: слабка (поодинокі, слабка, обривки, фалги)

Вид розподілу пошкоджених дерев: груповий (поодинокий, груповий, куртинний)

Обсяг ушкодженої деревини на 1 гектарі (окомірно) 22 куб. метрів. у тому числі сухостійної 20 куб. метрів

Ознаки погіршення стану лісових насаджень виявив:

М.М.М. В.І.В.
(посада) (підпис) (ініціали та прізвище)

5 05 2011 року

М.М.М. М.М.М.
(лісничий (помічник (підпис) (ініціали та прізвище)
(лісничого)

5 05 2011 року

Висновок інженера відділу (сектору) охорони і захисту лісу державного лісогосподарського (лісомисливського) підприємства або представника державного спеціалізованого лісозахисного підприємства щодо необхідності здійснення лісозахисних чи інших заходів з поліпшення санітарного стану лісів за результатами огляду санітарного стану лісової ділянки: Потребує СРВ

Інженер З.П. Романчук С.В.
(посада) (підпис) (ініціали та прізвище)

4 05 2011 року

ПОВІДОМЛЕННЯ
про появу ознак погіршення санітарного стану лісових насаджень

Миколаєвський
(Автономна Республіка Крим, область)

В.П. Калашников
(найменування власника лісів, постійного лісокористувача)

Лісництво Білогірське урочище _____
квартал № 52 виділ № 35 ділянка № 5 площа 1.5 гектарів

Таксаційна характеристика насадження

Склад БСх ІІІв, вік 4 років, бонітет 1, середній діаметр 26 сантиметрів, середня висота 24 метрів, повнота 92, тип лісу БСх, рельєф рівнинний, експозиція _____, ґрунт дерново-підзолистий, підріст беріз, підлісок _____

Лісопатологічна характеристика насадження

Вид пошкодження насадження (лісова пожежа, буревій, сніголам, обледеніння, відмирання та висихання дерев, захаращеність, об'їдання шкідниками хвої/листя, наявність гусени, масовий літ метеликів, опадання хвої/листя, відрушення кори на стовбурах та інші ознаки, не характерні для нормального стану дерев) виробковий короїд

Ступінь пошкодження, ураження: слабке (поодинокі, слабке, середнє, сильне)

Вид розподілу пошкоджених дерев: груповий (поодинокі, груповий, куртинний)

Обсяг ушкодженої деревини на 1 гектарі (окомірно) 24 куб. метрів, у тому числі сухостійної 20 куб. метрів

Ознаки погіршення стану лісових насаджень виявив:

Лісничий (посада) В.П. (підпис) Вітас З.В. (ініціали та прізвище)

5 05 2011 року
Лісничий (лісничий) В.П. (помічник (підпис)) Мокрицький З.В. (ініціали та прізвище)

5 05 2011 року

Висновок інженера відділу (сектору) охорони і захисту лісу державного лісогосподарського (лісомисливського) підприємства або представника державного спеціалізованого лісозахисного підприємства щодо необхідності здійснення лісозахисних чи інших заходів з поліпшення санітарного стану лісів за результатами огляду санітарного стану лісової ділянки: Потребує СРВ

Інженер З/Л (посада) В.П. (підпис) Романчук С.В. (ініціали та прізвище)

4 05 2011 року

ПОВІДОМЛЕННЯ
про появу ознак погіршення санітарного стану лісових насаджень

Нестаніславська
(Автономна Республіка Крим, область)

ФГП «Виноградівський А.Т.»
(найменування власника лісів, постійного лісокористувача)

Лісництво Тарнавська урочище _____
квартал № 34 виділ № 44 ділянка № 1 площа 2,0 гектарів

Таксаційна характеристика насадження

Склад дуб, береза вік 70 років, бонітет 1, середній діаметр 22 сантиметрів, середня висота 24 метрів, висока товщина 0,2, тип лісу буково, рельєф рівнинний, експозиція _____, ґрунт дерново-підстиглий, підріст _____, підлісок кш. СРЗ.

Лісопатологічна характеристика насадження

Вид пошкодження насадження (лісова пожежа, буревій, сніголам, обледеніння, відмирання та висихання дерев, захаращеність, об'їдання шкідниками хвої/листя, наявність гусениць, масовий літ метеликів, опадання хвої/листя, відлучення кори на стовбурах та інші ознаки, не характерні для нормального стану дерев) відмирання та висихання дерев

Ступінь пошкодження, ураження: слабке (поодинокі, слабке)

Вид розподілу пошкоджених дерев: розріданий (поодинокі, груповий)

Обсяг ушкодженої деревини на 1 гектарі (окомірно) 14 куб. метрів, у тому числі сухостійної 12 куб. метрів

Ознаки погіршення стану лісових насаджень виявив:

Мірош (посада) Макаренко (підпис) Макаренко В. М. (ініціали та прізвище)

6 05 2011 року

пос. 1-го (лісничий (помічник лісничого) (підпис) Макаренко В. М. (ініціали та прізвище)

6 05 2011 року

Висновок інженера відділу (сектору) охорони і захисту лісу державного лісгосподарського (лісомисливського) підприємства або представника державного спеціалізованого лісозахисного підприємства щодо необхідності здійснення лісозахисних чи інших заходів з поліпшення санітарного стану лісів за результатами огляду санітарного стану лісової ділянки: Потребує СРВ

Інженер З/П (посада) Романчук С.В. (підпис) (ініціали та прізвище)

7 05 2011 року

ПОВІДОМЛЕННЯ
про появу ознак погіршення санітарного стану лісових насаджень

Нестаніславське
(Автономна Республіка Крим, область)

СТ. Климаченко А.Т.
(пайменування власника лісів, постійного лісокористувача)

Лісництво Байрам-Сельве урочище _____
квартал № 56 виділ № 2 ділянка № _____ площа 9,6 гектарів

Таксаційна характеристика насадження

Склад БСЧСА, вік 40 років, бонітет 1А, середній діаметр 32 сантиметрів, середня висота 26 метрів, повнота 98, тип лісу БСЧСА, рельєф рівнинний, експозиція _____, ґрунт чорнозем-підзолистий, підріст листяні, підлісок РЯН, КУН

Лісопатологічна характеристика насадження

Вид пошкодження насадження (лісова пожежа, буревій, сніголам, обледеніння, відмирання та висихання дерев, захаращеність, об'їдання шкідниками хвої/листя, наявність гусениць, масовий літ метеликів, опадання хвої/листя, відлучення кори на стовбурах та інші ознаки, не характерні для нормального стану дерев) Відмирання та висихання дерев

Ступінь пошкодження, ураження: слабке (поодинокі, слабке, середнє, сильне)

Вид розподілу пошкоджених дерев: групового (поодинокі, груповий, курчавий)

Обсяг ушкодженої деревини на 1 гектарі (окомірно) 20 куб. метрів, у тому числі сухостійної 20 куб. метрів

Ознаки погіршення стану лісових насаджень виявив:

Мирний Тарасов О.Т.
(посада) (підпис) (ініціали та прізвище)

5 05 2011 року
пом. А.Т. Навченко В.М.
(лісничий (помічник (підпис) (ініціали та прізвище)
лісничого)

5 05 2011 року

Висновок інженера відділу (сектору) охорони і захисту лісу державного лісогосподарського (лісомисливського) підприємства або представника державного спеціалізованого лісозахисного підприємства щодо необхідності здійснення лісозахисних чи інших заходів з поліпшення санітарного стану лісів за результатами огляду санітарного стану лісової ділянки: Потребує СРБ

Інженер З.Л. Романчук С.В.
(посада) (підпис) (ініціали та прізвище)

7 05 2011 року

ПОВІДОМЛЕННЯ
про появу ознак погіршення санітарного стану лісових насаджень

Нікотинська
(Автономна Республіка Крим, область)

ФГ «Бірючівський ЛС»
(найменування власника лісів, постійного лісокористувача)

Лісництво Гарматівське урочище _____
квартал № 22 виділ № 1 ділянка № _____ площа 1.0 гектарів

Таксаційна характеристика насадження

Склад 100%, вік 10 років, бонітет 1, середній діаметр 32 сантиметрів, середня висота 24 метрів, повнота 0.8, тип лісу Віде, рельєф виїмистий, експозиція _____, ґрунт підзолистий-підзолистий, підріст _____, підлісок мш. 17%

Лісопатологічна характеристика насадження

Вид пошкодження насадження (лісова пожежа, буревій, сніголам, обледеніння, відмирання та всихання дерев, захаращеність, об'їдання шкідниками хвої/листя, наявність гусениць, масовий літ метеликів, опадання хвої/листя, відлучення кори на стовбурах та інші ознаки, не характерні для нормального стану дерев) Відмирання та всихання дерев

Ступінь пошкодження, ураження: слабке (поодинокі, слабке, середнє, сильне)

Вид розподілу пошкоджених дерев: розпорошений (поодинокий, груповий, куртинами)

Обсяг ушкодженої деревини на 1 гектарі (окомірно) 48 куб. метрів, у тому числі сухостійної 18 куб. метрів

Ознаки погіршення стану лісових насаджень виявив:

М. М. М. М. М. М. Тарасов О. П.
(посада) (підпис) (ініціали та прізвище)
08 05 2011 року

М. М. М. М. М. М. Мокрицький В. М.
(лісничий (помічник лісничого) (підпис) (ініціали та прізвище)
08 05 2011 року

Висновок інженера відділу (сектору) охорони і захисту лісу державного лісогосподарського (лісомисливського) підприємства або представника державного спеціалізованого лісозахисного підприємства щодо необхідності здійснення лісозахисних чи інших заходів з поліпшення санітарного стану лісів за результатами огляду санітарного стану лісової ділянки: Потребує СРВ

Інженер З.Л. Романчук С.В.
(посада) (підпис) (ініціали та прізвище)
7 05 2011 року

ПОВІДОМЛЕННЯ
про появу ознак погіршення санітарного стану лісових насаджень

Нікопольська
(Автономна Республіка Крим, область)

ВСТ. Сидорчицький А.Г.
(найменування власника лісів, постійного лісокористувача)

Лісництво Ізюмське урочище _____
квартал № 58 виділ № 2 ділянка № 7 площа 1,0 гектарів

Таксаційна характеристика насадження

Склад БС + БН, вік 41 років, бонітет 1, середній діаметр 20 сантиметрів, середня висота 25 метрів, повнота 0,7, тип лісу БЗгс, рельєф Рівнинний, експозиція _____, ґрунт дерново-підзолистий, підріст БН + БС, підлісок КШЛ, ГРЗ.

Лісопатологічна характеристика насадження

Вид пошкодження насадження (лісова пожежа, буревій, сніголам, обледеніння, відмирання та висихання дерев, захаращеність, об'їдання шкідливиками хвої/листя, наявність гусениць, масовий літ метеликів, опадання хвої/листя, відлущення кори на стовбурах та інші ознаки, не характерні для нормального стану дерев) Висихання та відмирання дерев

Ступінь пошкодження, ураження: слабке (поодинокі, слабке, середнє, сильне)

Вид розподілу пошкоджених дерев: груповий (поодинокий, груповий, змішаний)

Обсяг ушкодженої деревини на 1 гектарі (окомірно) 20 куб. метрів, у тому числі сухостійної 17 куб. метрів

Ознаки погіршення стану лісових насаджень виявив:

М.П. А.Г. Тришак О.В.
(посада) (підпис) (ініціали та прізвище)

5 05 2011 року
М.П. А.Г. Макофенко В.В.
(лісничий (помічник (підпис) (ініціали та прізвище)

5 05 2011 року

Висновок інженера відділу (сектору) охорони і захисту лісу державного лісогосподарського (лісомисливського) підприємства або представника державного спеціалізованого лісозахисного підприємства щодо необхідності здійснення лісозахисних чи інших заходів з поліпшення санітарного стану лісів за результатами огляду санітарного стану лісової ділянки: Потребує СРВ

Інженер З.П. Романчук С.В.
(посада) (підпис) (ініціали та прізвище)

7 05 2011 року

ПОВІДОМЛЕННЯ
про появу ознак погіршення санітарного стану лісових насаджень

Мітохурська

(Автономна Республіка Крим, область)

А.П. Радчицький А.П.

(найменування власника лісів, постійного лісокористувача)

Лісництво Гарнінське урочище _____
квартал № 59 виділ № 4 ділянка № _____ площа 1,6 гектарів

Таксаційна характеристика насадження

Склад 282000 вік 28 років, бонітет 1, середній діаметр 28 сантиметрів, середня висота 24 метрів, повнота 48, тип лісу СРД, рельєф рівнинний, експозиція _____, ґрунт сиріво-пудровий, підріст 4 кл 200, підлісок КШ. РРЗ.

Лісопатологічна характеристика насадження

Вид пошкодження насадження (лісова пожежа, буревій, сніголам, обледеніння, відмирання та всихання дерев, захаращеність, об'їдання шкідниками хвої/листя, наявність гусені, масовий літ метеликів, опадання хвої/листя, відтушення кори на стовбурах та інші ознаки, не характерні для нормального стану дерев) Відмирання та всихання дерев

Ступінь пошкодження, ураження: слабке (поодинокі, слабке)

Вид розподілу пошкоджених дерев: поодинокі (поодинокі, групові, куртинні)

Обсяг ушкодженої деревини на 1 гектарі (окомірно) 15 куб. метрів, у тому числі сухостійної 12 куб. метрів

Ознаки погіршення стану лісових насаджень виявив:

М.М.М. А.П.Р. Романчук О.В.
(посада) (підпис) (ініціали та прізвище)

16.05.2011 року
М.М.М. А.П.Р. Романчук О.В.
(лісничий (помічник (підпис) (ініціали та прізвище)
лісничого)

16.05.2011 року

Висновок інженера відділу (сектору) охорони і захисту лісу державного лісогосподарського (лісомисливського) підприємства або представника державного спеціалізованого лісозахисного підприємства щодо необхідності здійснення лісозахисних чи інших заходів з поліпшення санітарного стану лісів за результатами огляду санітарного стану лісової ділянки: Потребує СРВ

Інженер З/П Романчук С.В.
(посада) (підпис) (ініціали та прізвище)
16.05.2011 року

ПОВІДОМЛЕННЯ
про появу ознак погіршення санітарного стану лісових насаджень

Ністолішське
(Автономна Республіка Крим, область)

СП. Висоцького А.І.
(найменування власника лісів, постійного лісокористувача)

Лісництво Тарнавецьке урочище _____
квартал № 63 виділ № 40 ділянка № _____ площа 0,9 гектарів

Таксаційна характеристика насадження

Склад береза, вік 20 років, бонітет 1, середній діаметр 20 сантиметрів, середня висота 23 метрів, товщина 0,1, тип лісу ел.т.т., рельєф рівнинний, експозиція _____, ґрунт дер.т.т. - луги, підріст _____, підлісок куп. р.т.т.

Лісопатологічна характеристика насадження

Вид пошкодження насадження (лісова пожежа, буревій, сніголам, обледеніння, відмирання та всихання дерев, захаращеність, об'їдання шкідниками хвої/листя, наявність гусениць, масовий літ метеликів, опадання хвої/листя, відлупчення кори на стовбурах та інші ознаки, не характерні для нормального стану дерев) вигорання кори, гнилість, трутовик

Ступінь пошкодження, ураження: слабке (поодинокі, слабке, середнє/сильне)

Вид розподілу пошкоджених дерев: груповий (поодинокий, груповий)

Обсяг ушкодженої деревини на 1 гектарі (окомірно) 20 куб. метрів, у тому числі сухостійної 10 куб. метрів

Ознаки погіршення стану лісових насаджень виявив:

Р. Чернух (посада) _____ (підпис) _____ (ініціали та прізвище)

5 05 2024 року

Рос. А.т.т. (лісничий лісничого) _____ (помічник (підпис) _____ (ініціали та прізвище)

5 05 2024 року

Висновок інженера відділу (сектору) охорони і захисту лісу державного лісгосподарського (лісомисливського) підприємства або представника державного спеціалізованого лісозахисного підприємства щодо необхідності здійснення лісозахисних чи інших заходів з поліпшення санітарного стану лісів за результатами огляду санітарного стану лісової ділянки: Потребує СРВ

Інженер З.П. _____ (посада) _____ (підпис) _____ (ініціали та прізвище)

7 05 2024 року

ПОВІДОМЛЕННЯ
про появу ознак погіршення санітарного стану лісових насаджень

Автономія
(Автономна Республіка Крим, область)

СББ, Іванівський А.Г.
(найменування власника лісів, постійного лісокористувача)

Лісництво Горноівське урочище _____
квартал № 64 виділ № 1 ділянка № _____ площа 1.4 гектарів

Таксаційна характеристика насадження

Склад Хв. 154, вік 65 років, бонітет 1, середній діаметр 28 сантиметрів, середня висота 27 метрів, повнота 07, тип лісу Вч 2С, рельєф рівнинний, експозиція _____, ґрунт фундово-гірський, підріст _____, підлісок _____

Лісопатологічна характеристика насадження

Вид пошкодження насадження (лісова пожежа, буревій, сніголам, обледеніння, відмирання та всихання дерев, захаращеність, об'їдання шкідниками хвої/листя, наявність гусениць, масовий літ метеликів, опадання хвої/листя, відлупчення кори на стовбурах та інші ознаки, не характерні для нормального стану дерев) Висихання та виснаження дерев

Ступінь пошкодження, ураження: слабке (поодинокі, слабке, середнє, сильне)

Вид розподілу пошкоджених дерев: груповий (поодинокі, груповий, куртинний)

Обсяг ушкодженої деревини на 1 гектарі (окомірно) 15 куб. метрів, у тому числі сухостійної 15 куб. метрів

Ознаки погіршення стану лісових насаджень вплив:

В. М. М. М. _____ Король Ф. Г.
(посада) (підпис) (ініціали та прізвище)

5 05 2014 року

М. М. М. М. _____ Михайленко В. М.
(лісничий (помічник (підпис) (ініціали та прізвище)
лісничого)

5 05 2014 року

Висновок інженера відділу (сектору) охорони і захисту лісу державного лісогосподарського (лісомисливського) підприємства або представника державного спеціалізованого лісозахисного підприємства щодо необхідності здійснення лісозахисних чи інших заходів з поліпшення санітарного стану лісів за результатами огляду санітарного стану лісової ділянки: Потребує СРВ

Інгенер З.Л. _____ Романчук С.В.
(посада) (підпис) (ініціали та прізвище)

7 05 2014 року

ПОВІДОМЛЕННЯ
про появу ознак погіршення санітарного стану лісових насаджень

Митомасово
(Автономна Республіка Крим, область)

О.А. Анатолійович А.Т.
(найменування власника лісів, постійного лісокористувача)

Лісництво Гартівське урочище _____
квартал № 08 виділ № 6 ділянка № _____ площа 1,7 гектарів

Таксаційна характеристика насадження

Склад Бз 35 103 вік 20 років, бонітет 2, середній діаметр 30 сантиметрів, середня висота 24 метрів, повнота 0,8, тип лісу Бз 4 с р, рельєф рівнинний, експозиція _____, ґрунт чорнозем-підзолистий, підріст _____, підлісок Р.М. КУА

Лісопатологічна характеристика насадження

Вид пошкодження насадження (лісова пожежа, буревій, сніголам, обледеніння, відмирання та висихання дерев, захаращеність, об'їдання шкідниками хвої/листя, наявність гусениць, масовий літ метеликів, опадання хвої/листя, відлущення кори на стовбурах та інші ознаки, не характерні для нормального стану дерев) відмирання та висихання дерев

Ступінь пошкодження, ураження: слабке (поодиноке, слабе, середнє, сильне)

Вид розподілу пошкоджених дерев: поодиноко (поодинокий, груповий, масовий)

Обсяг ушкодженої деревини на 1 гектарі (окомірно) 18 куб. метрів, у тому числі сухостійної 15 куб. метрів

Ознаки погіршення стану лісових насаджень виявив:

М.Р.Р. Т.А.Р. Бачук С.М.
(посада) (підпис) (ініціали та прізвище)

5 05 2024 року

М.А.А. М.А.А. Макафеско В.М.
(лісничий) (помічник лісничого) (підпис) (ініціали та прізвище)

5 05 2024 року

Висновок інженера відділу (сектору) охорони і захисту лісу державного лісгосподарського (лісомисливського) підприємства або представника державного спеціалізованого лісозахисного підприємства щодо необхідності здійснення лісозахисних чи інших заходів з поліпшення санітарного стану лісів за результатами огляду санітарного стану лісової ділянки: Потребує СРВ

Інженер З/Л Романчук С.В.
(посада) (підпис) (ініціали та прізвище)

7 05 2024 року

ПОВІДОМЛЕННЯ
про появу ознак погіршення санітарного стану лісових насаджень

Містечко
(Автономна Республіка Крим, область)

В.В. Кіриченко Л.Б.
(найменування власника лісів, постійного лісокористувача)

Лісництво Горно-Висок урочище _____
квартал № 68 виділ № 31 ділянка № _____ площа 2.3 гектарів

Таксаційна характеристика насадження

Склад Бук, Дуб, Ялівець вік 40 років, бонітет 2, середній діаметр 23 сантиметрів, середня висота 24 метрів, повнота 98, тип лісу Сухий, рельєф рівнинний, експозиція _____, ґрунт дерново-підзолистий, підріст _____, підлісок ВРЛТ, КУА

Лісопатологічна характеристика насадження

Вид пошкодження насадження (лісова пожежа, буревій, сніголам, обледеніння, відмирання та висихання дерев, захаращеність, об'їдання шкідниками хвої/листя, наявність гусені, масовий літ метеликів, опадання хвої/листя, відлучення кори на стовбурах та інші ознаки, не характерні для нормального стану дерев) Підвищення

Ступінь пошкодження, ураження: слабке (поодинокі, слабке, середнє, сильне)

Вид розподілу пошкоджених дерев: поодинокі (поодинокі, групові, куртинами)

Обсяг ушкодженої деревини на 1 гектарі (окомірно) 15 куб. метрів, у тому числі сухостійної 12 куб. метрів

Ознаки погіршення стану лісових насаджень виявив:

М.П. В.В. Бачоч Р.М.
(посада) (підпис) (ініціали та прізвище)

5 05 2011 року

М.П. А.П. М.П. Макаренко В.М.
(лісничий) (помічник (підпис)) (ініціали та прізвище)

5 05 2011 року

Висновок інженера відділу (сектору) охорони і захисту лісу державного лісогосподарського (лісомисливського) підприємства або представника державного спеціалізованого лісозахисного підприємства щодо необхідності здійснення лісозахисних чи інших заходів з поліпшення санітарного стану лісів за результатами огляду санітарного стану лісової ділянки: Потребує СРВ

Інженер З.П. Романчук С.В.
(посада) (підпис) (ініціали та прізвище)

5 05 2011 року

ПОВІДОМЛЕННЯ
про появу ознак погіршення санітарного стану лісових насаджень

Містомирська
(Автономна Республіка Крим, область)

С.В. Височинська А.Б.
(наймстувачка власника лісів, постійного лісокористувача)

Лісництво Годуновське урочище _____
квартал № 42 виділ № 42 ділянка № _____ площа 5.0 гектарів

Таксаційна характеристика насадження

Склад ДСЗ, вік 57 років, бонітет 1А, середній діаметр 28 сантиметрів, середня висота 22 метрів, повнота 0.7, тип лісу Біліз, рельєф рівнинний, експозиція _____, ґрунт дерново-підзолистий, підріст _____, підлісок _____

Лісопатологічна характеристика насадження

Вид пошкодження насадження (лісова пожежа, буревій, сніголам, обледеніння, відмирання та висихання дерев, захаращеність, об'їдання шкідниками хвої/листя, наявність гусениць, масовий літ метеликів, опадання хвої/листя, відлущення кори на стовбурах та інші ознаки, не характерні для нормального стану дерев) Висихання та відмирання дерев

Ступінь пошкодження, ураження: слабке (поодинокі, слабке, середнє, сильне)

Вид розподілу пошкоджених дерев: груповий (поодинокі, груповий, змішаний)

Обсяг ушкодженої деревини на 1 гектарі (окопірно) 16 куб. метрів, у тому числі сухостійної 14 куб. метрів

Ознаки погіршення стану лісових насаджень виявив:

С.М.Н. С.В. С.В. Височинська
(посада) (підпис) (ініціали та прізвище)

8 05 2011 року М.В.С. Максимів В.М.
(лісничий) (помічник (підпис) (ініціали та прізвище)
(лісничого)

8 05 2011 року

Висновок інженера відділу (сектору) охорони і захисту лісу державного лісогосподарського (лісомисливського) підприємства або представника державного спеціалізованого лісозахисного підприємства щодо необхідності здійснення лісозахисних чи інших заходів з поліпшення санітарного стану лісів за результатами огляду санітарного стану лісової ділянки: Потребує СРВ

Інженер З.П. Романчук С.В.
(посада) (підпис) (ініціали та прізвище)

7 05 2011 року

ПОВІДОМЛЕННЯ
про появу ознак погіршення санітарного стану лісових насаджень

Ністатурська
(Автономна Республіка Крим, область)

Федорівський А.І.
(найменування власника лісів, постійного лісокористувача)

Лісництво Боготувське урочище _____
квартал № 14 виділ № 36 ділянка № _____ площа 4,2 гектарів

Таксаційна характеристика насадження

Склад Бк+Гк, вік 55 років, бонітет 1, середній діаметр 34 сантиметрів, середня висота 47 метрів, повнота 0,4, тип лісу БЗДс, рельєф рівнинний, експозиція _____, ґрунт фоновий-підзолистий, підріст _____, підлісок _____

Лісопатологічна характеристика насадження

Вид пошкодження насадження (лісова пожежа, буревій, сніголам, обледеніння, відмирання та всихання дерев, захаращеність, об'їдання шкідниками хвої/листя, наявність гусениць, масовий літ метеликів, опадання хвої/листя, відлущення кори на стовбурах та інші ознаки, не характерні для нормального стану дерев) Верхівський К.І.
Висхідання згори великих дерев

Ступінь пошкодження, ураження: слабка (поодинокі, слабкі)
середня (сильна)

Вид розподілу пошкоджених дерев: груповий (поодинокі, груповий)
груповий

Обсяг ушкодженої деревини на 1 гектарі (окомірно): 15 куб. метрів, у тому числі сухостійної 12 куб. метрів

Ознаки погіршення стану лісових насаджень виявив:

О.М.Міну А.І. Федорів А.І.
(посада) (підпис) (ініціали та прізвище)

5 05 2011 року

пом. л.г. А.І. Малюченко В.М.
(лісничий (помічник лісничого) (підпис) (ініціали та прізвище)

5 05 2011 року

Висновок інженера відділу (сектору) охорони і захисту лісу державного лісгосподарського (лісомисливського) підприємства або представника державного спеціалізованого лісозахисного підприємства щодо необхідності здійснення лісозахисних чи інших заходів з поліпшення санітарного стану лісів за результатами огляду санітарного стану лісової ділянки: Потребує СРВ

Інженер З.П. Романчук С.В.
(посада) (підпис) (ініціали та прізвище)

4 05 2011 року

ПОВІДОМЛЕННЯ
про появу ознак погіршення санітарного стану лісових насаджень

Іллітамуєвка

(Автономна Республіка Крим, область)

ФГП «Вільнолісове» Л.Р.»

(найменування власника лісів, постійного лісокористувача)

Лісництво Іллітамуєвське

квартал № 104

виділ № 4

урочище _____

ділянка № _____

площа 0,2 гектарів

Таксаційна характеристика насадження

Склад Я.б. + С.к., вік 35 років, бонітет 3, середній діаметр 12 сантиметрів, середня висота 12 метрів, повнота 0,5, тип лісу Врощ, рельєф рівнинний, експозиція —, ґрунт дерново-підзолистий, підріст —, підлісок —

Лісопатологічна характеристика насадження

Вид пошкодження насадження (лісова пожежа, буревій, сніголам, обледеніння, відмирання та висихання дерев, захаращеність, об'їдання піддниками хвої/листя, наявність гусениць, масовий літ метеликів, опадання хвої/листя, відлущення кори на стовбурах та інші ознаки, не характерні для нормального стану дерев) Висихання та відмирання дерев

Ступінь пошкодження, ураження: _____

сильне
(бородяк, сльотіс)

(пошкоджене, слабке)

Вид розподілу пошкоджених дерев: _____

курчачий

(поодинокий, груповий)

Обсяг ушкодженої деревини на 1 гектарі (окомірно) 26 куб. метрів, у тому числі сухостійної 20 куб. метрів

Ознаки погіршення стану лісових насаджень виявив:

В. М. Мухоморов
(посада)

[підпис]
(підпис)

Розувко А. А.
(ініціали та прізвище)

5 05 2011 року

М. М. Мухоморов
(лісничий лісничого)

[підпис]
(підпис)

Макаренко В. М.
(ініціали та прізвище)

5 05 2011 року

Висновок інженера відділу (сектору) охорони і захисту лісу державного лісогосподарського (лісомисливського) підприємства або представника державного спеціалізованого лісозахисного підприємства щодо необхідності здійснення лісозахисних чи інших заходів з поліпшення санітарного стану лісів за результатами огляду санітарного стану лісової ділянки: Потребує СРВ

Інженер З.П.
(посада)

[підпис]
(підпис)

Романчук С.В.
(ініціали та прізвище)

4 05 2011 року

ПОВІДОМЛЕННЯ
про появу ознак погіршення санітарного стану лісових насаджень

Ністомуцьке
(Автономна Республіка Крим, область)

Ф.П. Виночарський А.С.
(найменування власника лісів, постійного лісокористувача)

Лісництво Туттівське урочище _____
квартал № 45 виділ № 9 ділянка № _____ площа 2,2 гектарів

Таксаційна характеристика насадження

Склад 9315+, вік 40 років, бонітет 1, середній діаметр 24 сантиметрів, середня висота 20 метрів, повнота 0,8, тип лісу Високе, рельєф рівнинний, експозиція _____, ґрунт деревно-порошковий, підріст _____, підлісок _____

Лісопатологічна характеристика насадження

Вид пошкодження насадження (лісова пожежа, буревій, сніголам, обледеніння, відмирання та всихання дерев, захаращеність, об'їдання шкідниками хвої/листя, наявність гусені, масовий літ метеликів, опадання хвої/листя, відлущення кори на стовбурах та інші ознаки, не характерні для нормального стану дерев) Відмирання та вихалення дерев

Ступінь пошкодження, ураження: слабке (поодинокі, слабке, середнє, сильне)

Вид розподілу пошкоджених дерев: груповий (поодинокий, груповий, куртинний)

Обсяг ушкодженої деревини на 1 гектарі (окомірно) 16 куб. метрів, у тому числі сухостійної 15 куб. метрів

Ознаки погіршення стану лісових насаджень виявив:

А. Куріу Макаренко В.М.
(посада) (підпис) (ініціали та прізвище)
4 05 2011 року
пос. 1-70. Макаренко В.М.
(лісничий (помічник лісничого) (підпис) (ініціали та прізвище)
4 05 2011 року

Висновок інженера відділу (сектору) охорони і захисту лісу державного лісогосподарського (лісомисливського) підприємства або представника державного спеціалізованого лісозахисного підприємства щодо необхідності здійснення лісозахисних чи інших заходів з поліпшення санітарного стану лісів за результатами огляду санітарного стану лісової ділянки: Потребує СРВ

Інженер З.Л. Романчук С.В.
(посада) (підпис) (ініціали та прізвище)
4 05 2011 року

ПОВІДОМЛЕННЯ
про появу ознак погіршення санітарного стану лісових насаджень

Ністолітурове

(Автономна Республіка Крим, область)

с/г. Висілковичев А.Г.

(найменування власника лісів, постійного лісокористувача)

Лісництво Гайотівська урочище _____
квартал № 48 виділ № 4 ділянка № _____ площа 11 гектарів

Таксаційна характеристика насадження

Склад 30% дуб, 70% сосна, вік 40 років, бонітет 2, середній діаметр 28 сантиметрів, середня висота 24 метрів, 30% повнота 05, тип лісу 01 АС-А, рельєф Рівнинний, експозиція _____, ґрунт дерново-підзолистий, підріст 40% дуб, підлісок рапс, куш, прр

Лісопатологічна характеристика насадження

Вид пошкодження насадження (лісова пожежа, буревій, сніголам, обледеніння, відмирання та висихання дерев, захаращеність, об'їдання шкідниками хвої/листя, наявність гусениць, масовий літ метеликів, опадання хвої/листя, відлущення кори на стовбурах та інші ознаки, не характерні для нормального стану дерев) Потребують стовбурної захисту, огляда бгма
визначення та оцінки: 2 бал

Ступінь пошкодження, ураження: середнє (продовжове, слабе, середнє, сильне)

Вид розподілу пошкоджених дерев: поодинокі (поодинокий, груповий, куртинний)

Обсяг ушкодженої деревини на 1 гектарі (окомірно) 22 куб. метрів, у тому числі сухостійної 18 куб. метрів

Ознаки погіршення стану лісових насаджень виявив:

посада (посада) ГП (підпис) Висілко А.Г. (ініціали та прізвище)

5 05 2011 року
пос. А.Г. (лісничий) А.Г. (помічник (підпис)) Масаренко В.М. (ініціали та прізвище)

5 05 2011 року

Висновок інженера відділу (сектору) охорони і захисту лісу державного лісогосподарського (лісомисливського) підприємства або представника державного спеціалізованого лісозахисного підприємства щодо необхідності здійснення лісозахисних чи інших заходів з поліпшення санітарного стану лісів за результатами огляду санітарного стану лісової ділянки: Потребує СРВ

Інженер З/Л (посада) Романчук С.В. (підпис) (ініціали та прізвище)

7 05 2011 року

ПОВІДОМЛЕННЯ
про появу ознак погіршення санітарного стану лісових насаджень

Містомирівка
(Автономна Республіка Крим, область)

ФГП «Вісниський лісгосп»
(найменування власника лісів, постійного лісокористувача)

Лісництво Горнобівське урочище _____
квартал № 42 виділ № 3 ділянка № _____ площа 4,5 гектарів

Таксаційна характеристика насадження

Склад Б. 45%, Р. 55%, вік 45 років, бонітет 1, середній діаметр 32 сантиметрів, середня висота 26 метрів, повнота 0,4, тип лісу БЗ 4С А, рельєф г. 100%, експозиція _____, ґрунт дерново-підзолистий, підріст б. 45%, підлісок Р. 45%, К. 55%

Лісопатологічна характеристика насадження

Вид пошкодження насадження (лісова пожежа, буревій, сніголам, обледеніння, відмирання та всихання дерев, захаращеність, об'їдання шкідниками хвої/листя, наявність гусені, масовий літ метеликів, опадання хвої/листя, відщипування кори на стовбурах та інші ознаки, не характерні для нормального стану дерев) підприємство

Ступінь пошкодження, ураження: слабке (поодинокі, слабкі, середні, сильні)

Вид розподілу пошкоджених дерев: поодинокі (поодинокі, групові, курчава)

Обсяг ушкодженої деревини на 1 гектарі (окомірно) 14 куб. метрів, у тому числі сухостійної 12 куб. метрів

Ознаки погіршення стану лісових насаджень виявив:

посада (посада) підпис (підпис) Бучало А. А. (ініціали та прізвище)

8 05 2011 року пос. А. А. (лісничий лісничого) (помічник лісничого) (підпис) Масаренко В. М. (ініціали та прізвище)

8 05 2011 року

Висновок інженера відділу (сектору) охорони і захисту лісу державного лісгосподарського (лісомисливського) підприємства або представника державного спеціалізованого лісозахисного підприємства щодо необхідності здійснення лісозахисних чи інших заходів з поліпшення санітарного стану лісів за результатами огляду санітарного стану лісової ділянки: Потребує СРВ

Інженер З/Л (посада) підпис (підпис) Романчук С. В. (ініціали та прізвище)
7 05 2011 року

ПОВІДОМЛЕННЯ
про появу ознак погіршення санітарного стану лісових насаджень

Місташирево
(Автономна Республіка Крим, область)

ВН. Лісовий А.С.
(найменування власника лісів, постійного лісокористувача)

Лісництво Барн. В.В. урочище _____
квартал № 109 виділ № 19 ділянка № _____ площа 2,4 гектарів

Таксаційна характеристика насаджень

Склад Б. пих. 26%, вік 42 років, бонітет 11, середній діаметр 24 сантиметрів, середня висота 40 метрів, щільність 1400, тип лісу Оз пхс, рельєф рівнинний, експозиція _____, ґрунт дерново-підзолистий, підріст _____, підлісок 141, 173

Лісопатологічна характеристика насаджень

Вид пошкодження насаджень (лісова пожежа, буревій, сніголам, обледеніння, відмирання та всихання дерев, захаращеність, об'їдання шкідниками хвої/листя, наявність гусениць, масовий літ метеликів, опадання хвої/листя, відлучення кори на стовбурах та інші ознаки, не характерні для нормального стану дерев) відмирання та всихання дерев

Ступінь пошкодження, ураження: слабке (поодинокі, слабкі, середні, сильні)

Вид розподілу пошкоджених дерев: поодинокі (поодинокі, групові, купинні)

Обсяг ушкодженої деревини на 1 гектарі (окомірно) 16 куб. метрів, у тому числі сухостійної 14 куб. метрів

Ознаки погіршення стану лісових насаджень виявив:

Мурин В.В. Вурко А.А.
(посада) (підпис) (ініціали та прізвище)

5 05 2011 року
пом. 1-го М.В. Макаренко В.М.
(лісничий (помічник (підпис) (ініціали та прізвище)
лісничого)

5 05 2011 року

Висновок інженера відділу (сектору) охорони і захисту лісу державного лісогосподарського (лісомисливського) підприємства або представника державного спеціалізованого лісозахисного підприємства щодо необхідності здійснення лісозахисних чи інших заходів з поліпшення санітарного стану лісів за результатами огляду санітарного стану лісової ділянки: Потребує СРВ

Інженер З/Л Романчук С.В.
(посада) (підпис) (ініціали та прізвище)

4 05 2011 року

ПОВІДОМЛЕННЯ
про появу ознак погіршення санітарного стану лісових насаджень

Містомирське
(Автономна Республіка Крим, область)

ОТН "Лісове господарство" п.г.т.
(найменування власника лісів, постійного лісокористувача)

Лісництво Тарханкутський урочище _____
квартал № 6 виділ № 40 ділянка № _____ площа 1.8 гектарів

Таксаційна характеристика насадження

Склад 90% 15%, вік 40 років, бонітет 1, середній діаметр 32 сантиметрів, середня висота 26 метрів, повнота 0.7, тип лісу БВКА, рельєф рівнинний, експозиція _____, ґрунт деревно-лісовий, підріст _____, підлісок РДН, КУЛ.

Лісопатологічна характеристика насадження

Вид пошкодження насадження (лісова пожежа, буревій, сніголам, обледеніння, відмирання та всихання дерев, захаращеність, об'їдання шкідниками хвої/листя, наявність гусени, масовий літ метеликів, опадання хвої/листя, відлущення кори на стовбурах та інші ознаки, не характерні для нормального стану дерев) Відмирання та висихання дерев

Ступінь пошкодження, ураження: середнє (поодинокі, слабке, середнє, сильне)

Вид розподілу пошкоджених дерев: куртинний (поодинокий, груповий, куртинний)

Обсяг ушкодженої деревини на 1 гектарі (окомірно) 20 куб. метрів, у тому числі сухостійної 19 куб. метрів

Ознаки погіршення стану лісових насаджень виявив:

М.М.С. С.В. Александров С.В.
(посада) (підпис) (ініціали та прізвище)

22.12.2010 року М.М.С. Макаренко В.М.
(лісничий (помічник лісничого) (підпис) (ініціали та прізвище)

22.12.2010 року

Висновок інженера відділу (сектору) охорони і захисту лісу державного лісогосподарського (лісомисливського) підприємства або представника державного спеціалізованого лісозахисного підприємства щодо необхідності здійснення лісозахисних чи інших заходів з поліпшення санітарного стану лісів за результатами огляду санітарного стану лісової ділянки: Потребує СРВ

Інженер З/Л С.В. Романчук С.В.
(посада) (підпис) (ініціали та прізвище)
24.12.2010 року

ПОВІДОМЛЕННЯ
про появу ознак погіршення санітарного стану лісових насаджень

Містомирське
(Автономна Республіка Крим, область)

М. Сидоренко І.Г.
(найменування власника лісів, постійного лісокористувача)

Лісництво Гартівське урочище _____
квартал № 12 виділ № 30 ділянка № 1 площа 2,2 гектарів

Таксаційна характеристика насаджень

Склад Б.Б. 18 вік 66 років, бонітет 14, середній діаметр 28 сантиметрів, середня висота 26 метрів, повнота 28, тип лісу Б.Б.С, рельєф р.в.скаглий, експозиція _____, ґрунт дер.б. 18, підріст _____, підлісок К.Ш. ГРЗ

Лісопатологічна характеристика насаджень

Вид пошкодження насаджень (лісова пожежа, буревій, сніголам, обледеніння, відмирання та всихання дерев, захаращеність, об'їдання шкідниками хвої/листя, наявність гусені, масовий літ метеликів, опадання хвої/листя, відлущення кори на стовбурах та інші ознаки, не характерні для нормального стану дерев) Відмирання та захаращення дерев

Ступінь пошкодження, ураження: слабке (поодинокі, слабке, середнє, сильне)

Вид розподілу пошкоджених дерев: поодинокий (поодинокий, груповий, куртинний)

Обсяг ушкодженої деревини на 1 гектарі (окомірно) 30 куб. метрів, у тому числі сухостійної 27 куб. метрів

Ознаки погіршення стану лісових насаджень виявив:

М.Г.С. В.В. Білий В.В.
(посада) (підпис) (ініціали та прізвище)

18 12 2020 року М.Г.С. М.Г.С.
(лісничий) (помічник) (підпис) (ініціали та прізвище)

18 12 2020 року

Висновок інженера відділу (сектору) охорони і захисту лісу державного лісогосподарського (лісомисливського) підприємства або представника державного спеціалізованого лісозахисного підприємства щодо необхідності здійснення лісозахисних чи інших заходів з поліпшення санітарного стану лісів за результатами огляду санітарного стану лісової ділянки: Потребує СРВ

Інженер З/Л Романчук С.В.
(посада) (підпис) (ініціали та прізвище)
30 12 2020 року

ПОВІДОМЛЕННЯ
про появу ознак погіршення санітарного стану лісових насаджень

Місташирине
(Автономна Республіка Крим, область)

ФПА Боніфачаска І.Г.
(найменування власника лісів, постійного лісокористувача)

Лісництво Григорівське урочище _____
квартал № 31 виділ № 17 ділянка № _____ площа 12 гектарів

Таксаційна характеристика насаджень

Склад 2330 вік 54 років, бонітет 10, середній діаметр 24 сантиметрів, середня висота 23 метрів, повнота 06, тип лісу С2Г4С, рельєф рівнинний експозиція _____, ґрунт чорноз. лісовий, підріст _____, підлісок _____

Лісопатологічна характеристика насаджень

Вид пошкодження насаджень (лісова пожежа, буревій, сніголам, обледеніння, відмирання та всихання дерев, захаращеність, об'їдання шкідниками хвої/листя, наявність гусені, масовий літ метеликів, опадання хвої/листя, відлущення кори на стовбурах та інші ознаки, не характерні для нормального стану дерев) Відмирання та захаращеність дерев

Ступінь пошкодження, ураження: середнє (поодинокі, слабкі, середні, сильні)

Вид розподілу пошкоджених дерев: куртинний (поодинокі, групові, куртинні)

Обсяг ушкодженої деревини на 1 гектарі (окомірно) 12 куб. метрів, у тому числі сухостійної 10 куб. метрів

Ознаки погіршення стану лісових насаджень виявив:

Місташирине Коваль А.І.
(посада) (підпис) (ініціали та прізвище)

18 12 2010 року

Місташирине Михайленко В.І.
(лісничий) (помічник) (підпис) (ініціали та прізвище)

18 12 2010 року

Висновок інженера відділу (сектору) охорони і захисту лісу державного лісгосподарського (лісомисливського) підприємства або представника державного спеціалізованого лісозахисного підприємства щодо необхідності здійснення лісозахисних чи інших заходів з поліпшення санітарного стану лісів за результатами огляду санітарного стану лісової ділянки: Потребує СРВ

Інженер З.Л. Романчук С.В.
(посада) (підпис) (ініціали та прізвище)

30 12 2020 року

ПОВІДОМЛЕННЯ
про появу ознак погіршення санітарного стану лісових насаджень

Містолиманське
(Автономна Республіка Крим, область)

Об'єкт лісових насаджень І.С.
(найменування власника лісів, постійного лісокористувача)

Лісництво Бірюківське урочище _____
квартал № 28 виділ № 18 ділянка № _____ площа 2.4 гектарів

Таксаційна характеристика насадження

Склад Бірюк, вік 56 років, бонітет 1, середній діаметр 16 сантиметрів, середня висота 21 метрів, повнота 0.7, тип лісу ВуДС, рельєф рівнинний, експозиція _____, ґрунт дерново-підзолистий, підріст _____, підлісок КШП, ГРЗ.

Лісопатологічна характеристика насадження

Вид пошкодження насадження (лісова пожежа, буревій, сніголам, обледеніння, відмирання та висихання дерев, захаращеність, об'їдання шкідниками хвої/листя, наявність гусені, масовий літ метеликів, опадання хвої/листя, відлущення кори на стовбурах та інші ознаки, не характерні для нормального стану дерев) Відмирання та висихання дерев

Ступінь пошкодження, ураження: середнє (поодинокі, слабкі, середні, сильні)

Вид розподілу пошкоджених дерев: куртинний (поодинокий, груповий, куртинний)

Обсяг ушкодженої деревини на 1 гектарі (окомірно) 18 куб. метрів, у тому числі сухостійної 16 куб. метрів

Ознаки погіршення стану лісових насаджень виявив:

Мірошник Бірюк Бірюк В.В.
(посада) (підпис) (ініціали та прізвище)

28 12 2020 року
підп. В.В. Макаренко В.М.
(лісничий (помічник (підпис) (ініціали та прізвище)
лісничого)

28 12 2020 року

Висновок інженера відділу (сектору) охорони і захисту лісу державного лісгосподарського (лісомисливського) підприємства або представника державного спеціалізованого лісозахисного підприємства щодо необхідності здійснення лісозахисних чи інших заходів з поліпшення санітарного стану лісів за результатами огляду санітарного стану лісової ділянки: Потребує СРВ

Інженер З/Л Романчук С.В.
(посада) (підпис) (ініціали та прізвище)
30 12 2020 року

ПОВІДОМЛЕННЯ
про появу ознак погіршення санітарного стану лісових насаджень

Місто Симферополь
(Автономна Республіка Крим, область)

ФГП «Кіровоградський лісгосп»
(найменування власника лісів, постійного лісокористувача)

Лісництво Тарханівське урочище _____
квартал № 32 виділ № 53 ділянка № _____ площа 9.6 гектарів

Таксаційна характеристика насадження

Склад 4х1бч, вік 65 років, бонітет ІІ, середній діаметр 32 сантиметрів, середня висота 27 метрів, повнота 0.7, тип лісу Взос, рельєф рівнинний, експозиція _____, ґрунт деревно-підзолистий, підріст _____, підлісок РЛН.

Лісопатологічна характеристика насадження

Вид пошкодження насадження (лісова пожежа, буревій, сніголам, обледеніння, відмирання та всихання дерев, захаращеність, об'їдання шкідниками хвої/листя, наявність гусені, масовий літ метеликів, опадання хвої/листя, відлущення кори на стовбурах та інші ознаки, не характерні для нормального стану дерев) Відмирання та всихання дерев

Ступінь пошкодження, ураження: середнє (поодинокі, слабке, середнє, сильне)

Вид розподілу пошкоджених дерев: куртинний (поодинокий, груповий, куртинний)

Обсяг ушкодженої деревини на 1 гектарі (окомірно) 15 куб. метрів, у тому числі сухостійної 12 куб. метрів

Ознаки погіршення стану лісових насаджень виявив:

М.М.Г. [підпис] Коваль А.Г.
(посада) (підпис) (ініціали та прізвище)

28.12 2020 року

М.М.Г. [підпис] Макарович В.М.
(лісничий (помічник (підпис) (ініціали та прізвище)
лісничого)

28.12 2020 року

Висновок інженера відділу (сектору) охорони і захисту лісу державного лісгосподарського (лісомисливського) підприємства або представника державного спеціалізованого лісозахисного підприємства щодо необхідності здійснення лісозахисних чи інших заходів з поліпшення санітарного стану лісів за результатами огляду санітарного стану лісової ділянки: Потребує СРВ

Інженер З/Л [підпис] Романчук С.В.
(посада) (підпис) (ініціали та прізвище)

30.12 2020 року

ПОВІДОМЛЕННЯ
про появу ознак погіршення санітарного стану лісових насаджень

Нітомирська
(Автономна Республіка Крим, область)

ВТ "Вісність" Р.С.
(найменування власника лісів, постійного лісокористувача)

Лісництво Тарнаївське урочище _____
квартал № 380 виділ № 30 ділянка № _____ площа 2,5 гектарів

Таксаційна характеристика насадження

Склад БСДБ-10 вік 75 років, бонітет 1, середній діаметр 30 сантиметрів, середня висота 26 метрів, повнота 0,5, тип лісу БСДБ, рельєф рівнинний, експозиція _____, ґрунт дерев.-мудряк. т., підріст _____, підлісок _____

Лісопатологічна характеристика насадження

Вид пошкодження насадження (лісова пожежа, буревій, сніголам, обледеніння, відмирання та всихання дерев, захаращеність, об'їдання шкідниками хвої/листя, наявність гусені, масовий літ метеликів, опадання хвої/листя, відлущення кори на стовбурах та інші ознаки, не характерні для нормального стану дерев) Вирайковий хвороб.

Ступінь пошкодження, ураження: середнє (поодинокі, слабке, середнє, сильне)

Вид розподілу пошкоджених дерев: кучерявий (поодинокий, груповий, кучерявий)

Обсяг ушкодженої деревини на 1 гектарі (окомірно) 12 куб. метрів, у тому числі сухостійної 10 куб. метрів

Ознаки погіршення стану лісових насаджень виявив:

Мініс В.В.
(посада) (підпис) (ініціали та прізвище)

24 12 2020 року

М.П. М.П.
(лісничий (помічник (підпис) (ініціали та прізвище)
лісничого)

24 12 2020 року

Висновок інженера відділу (сектору) охорони і захисту лісу державного лісгосподарського (лісомисливського) підприємства або представника державного спеціалізованого лісозахисного підприємства щодо необхідності здійснення лісозахисних чи інших заходів з поліпшення санітарного стану лісів за результатами огляду санітарного стану лісової ділянки: Потребує СРВ

Інженер З/Л Романчук С.В.
(посада) (підпис) (ініціали та прізвище)

28 12 2020 року

ПОВІДОМЛЕННЯ
про появу ознак погіршення санітарного стану лісових насаджень

Містечко
(Автономна Республіка Крим, область)

СП, "Сільськогосподарське П.Г."
(найменування власника лісів, постійного лісокористувача)

Лісництво Тарнавське урочище _____
квартал № 11 виділ № 3.7 ділянка № _____ площа 5.2 гектарів

Таксаційна характеристика насаджень

Склад 4536, вік 45 років, бонітет 1, середній діаметр 28 сантиметрів, середня висота 23 метрів, повнота 0.7, тип лісу ББББ, рельєф рівнинний, експозиція _____, ґрунт дерев. опилки, підріст _____, підлісок КУЛ, ГРДН, ПРЗ.

Лісопатологічна характеристика насаджень

Вид пошкодження насаджень (лісова пожежа, буревій, сніголам, обледеніння, відмирання та всихання дерев, захаращеність, об'їдання шкідниками хвої/листя, наявність гусені, масовий літ метеликів, опадання хвої/листя, відлущення кори на стовбурах та інші ознаки, не характерні для нормального стану дерев) Відхилення та відхилення

Ступінь пошкодження, ураження: середнє (поодинокі, слабкі, середні, сильні)

Вид розподілу пошкоджених дерев: куртинний (поодинокі, групові, куртинний)

Обсяг ушкодженої деревини на 1 гектарі (окомірно) 18 куб. метрів, у тому числі сухостійної 15 куб. метрів

Ознаки погіршення стану лісових насаджень виявив:

М.М.М. В.В. Б.В.
(посада) (підпис) (ініціали та прізвище)

24 12 2020 року
М.М.М. В.В. Б.В.
(лісничий (помічник (підпис) (ініціали та прізвище)
лісничого)

24 12 2020 року

Висновок інженера відділу (сектору) охорони і захисту лісу державного лісогосподарського (лісомисливського) підприємства або представника державного спеціалізованого лісозахисного підприємства щодо необхідності здійснення лісозахисних чи інших заходів з поліпшення санітарного стану лісів за результатами огляду санітарного стану лісової ділянки: Потребує СРВ

Інженер З/Л Романчук С.В.
(посада) (підпис) (ініціали та прізвище)

28 12 2020 року

ПОВІДОМЛЕННЯ
про появу ознак погіршення санітарного стану лісових насаджень

Місто-регіон
(Автономна Республіка Крим, область)

ОТТ. "Відродження" А.С.
(найменування власника лісів, постійного лісокористувача)

Лісництво Горно-Високі урочище _____
квартал № 53 виділ № 38 ділянка № _____ площа 0,9 гектарів

Таксаційна характеристика насадження

Склад Белоб., вік 71 років, бонітет 1, середній діаметр 32 сантиметрів, середня висота 24 метрів, повнота 05, тип лісу СЗРД, рельєф рівнинний, експозиція _____, ґрунт дерново-підзолистий, підріст _____, підлісок КДР.

Лісопатологічна характеристика насадження

Вид пошкодження насадження (лісова пожежа, буревій, сніголам, обледеніння, відмирання та всихання дерев, захаращеність, об'їдання шкідниками хвої/листя, наявність гусені, масовий літ метеликів, опадання хвої/листя, відлущення кори на стовбурах та інші ознаки, не характерні для нормального стану дерев) Верхівний короткий

Ступінь пошкодження, ураження: середнє, сильне (поодинокі, слабке, середнє, сильне)

Вид розподілу пошкоджених дерев: куртинний (поодинокі, груповий, куртинний)

Обсяг ушкодженої деревини на 1 гектарі (окомірно) 63 куб. метрів, у тому числі сухостійної 55 куб. метрів

Ознаки погіршення стану лісових насаджень виявив:

м/л/у Таров О.Г.
(посада) (підпис) (ініціали та прізвище)

5 01 2021 року
пом. л.го. Макарецько В.М.
(лісничий (помічник лісничого) (підпис) (ініціали та прізвище)

5 01 2021 року

Висновок інженера відділу (сектору) охорони і захисту лісу державного лісгосподарського (лісомисливського) підприємства або представника державного спеціалізованого лісозахисного підприємства щодо необхідності здійснення лісозахисних чи інших заходів з поліпшення санітарного стану лісів за результатами огляду санітарного стану лісової ділянки: Потребує СРВ

Інженер З/Л Романчук С.В.
(посада) (підпис) (ініціали та прізвище)

6 01 2021 року

ПОВІДОМЛЕННЯ
про появу ознак погіршення санітарного стану лісових насаджень

Автономна Республіка Крим, область

С.П. Власович
(найменування власника лісів, постійного лісокористувача)

Лісництво Тарнагове урочище _____
квартал № 54 виділ № 11 ділянка № 1 площа 1,6 гектарів

Таксаційна характеристика насадження

Склад Бук, вік 20 років, бонітет 1, середній діаметр 22 сантиметрів, середня висота 24 метрів, повнота 0,8, тип лісу Вухово, рельєф рівнинний, експозиція _____, ґрунт дерново-підзолистий, підріст _____, підлісок Куп. ТРЗ.

Лісопатологічна характеристика насадження

Вид пошкодження насадження (лісова пожежа, буревій, сніголам, обледеніння, відмирання та всихання дерев, захаращеність, об'їдання шкідниками хвої/листя, наявність гусені, масовий літ метеликів, опадання хвої/листя, відлущення кори на стовбурах та інші ознаки, не характерні для нормального стану дерев) Відмирання та буревій

Ступінь пошкодження, ураження: середнє (поодинокі, слабкі, середні, сильні)

Вид розподілу пошкоджених дерев: куртинний (поодинокий, груповий, куртинний)

Обсяг ушкодженої деревини на 1 гектарі (окомірно) 26 куб. метрів, у тому числі сухостійної 23 куб. метрів

Ознаки погіршення стану лісових насаджень виявив:

М/І/У П Парош О.І.
(посада) (підпис) (ініціали та прізвище)

5 01 2021 року пол. р.г. М Макаренко В.М.
(лісничий (помічник (підпис) (ініціали та прізвище)
лісничого)

5 01 2021 року

Висновок інженера відділу (сектору) охорони і захисту лісу державного лісгосподарського (лісомисливського) підприємства або представника державного спеціалізованого лісозахисного підприємства щодо необхідності здійснення лісозахисних чи інших заходів з поліпшення санітарного стану лісів за результатами огляду санітарного стану лісової ділянки: Потребує СРВ

Інженер З/Л Романчук С.В.
(посада) (підпис) (ініціали та прізвище)

6 01 2021 року

ПОВІДОМЛЕННЯ
про появу ознак погіршення санітарного стану лісових насаджень

Місто Сімферополь
(Автономна Республіка Крим, область)

Об'єднання "Сімферопольське Л.Г."
(найменування власника лісів, постійного лісокористувача)

Лісництво Гарматівське урочище _____
квартал № 18 виділ № 14 ділянка № _____ площа 4,4 гектарів

Таксаційна характеристика насадження

Склад 100%, вік 65 років, бонітет 1, середній діаметр 36 сантиметрів, середня висота 34 метрів, повнота 0,7, тип лісу БЗДС, рельєф рівнинний, експозиція _____, ґрунт дерев. підстилка, підріст БЗДС, підлісок КШН. ГРЗ.

Лісопатологічна характеристика насадження

Вид пошкодження насадження (лісова пожежа, буревій, сніголам, обледеніння, відмирання та всихання дерев, захаращеність, об'їдання шкідниками хвої/листя, наявність гусені, масовий літ метеликів, опадання хвої/листя, відлущення кори на стовбурах та інші ознаки, не характерні для нормального стану дерев) Виравковий поріг

Ступінь пошкодження, ураження: слабке (поодинокі, слабке, середнє, сильне)

Вид розподілу пошкоджених дерев: поодинокі (поодинокі, груповий, кущинний)

Обсяг ушкодженої деревини на 1 гектарі (окомірно) 18 куб. метрів, у тому числі сухостійної 16 куб. метрів

Ознаки погіршення стану лісових насаджень виявив:

м/п/у А.В. Тришак О.В.
(посада) (підпис) (ініціали та прізвище)

30 12 2020 року
п.м. П.П. П.П. Макофеско В.М.
(лісничий (помічник (підпис) (ініціали та прізвище)
лісничого)

30 12 2020 року

Висновок інженера відділу (сектору) охорони і захисту лісу державного лісогосподарського (лісомисливського) підприємства або представника державного спеціалізованого лісозахисного підприємства щодо необхідності здійснення лісозахисних чи інших заходів з поліпшення санітарного стану лісів за результатами огляду санітарного стану лісової ділянки: Потребує СРВ

Інженер З/Л Романчук С.В.
(посада) (підпис) (ініціали та прізвище)
6 01 2021 року

ПОВІДОМЛЕННЯ
про появу ознак погіршення санітарного стану лісових насаджень

Митомиренко
(Автономна Республіка Крим, область)

А.Т. Митомиренко п.б.
(найменування власника лісів, постійного лісокористувача)

Лісництво Гуртківське урочище _____
квартал № 10 виділ № 24 ділянка № _____ площа 1.4 гектарів

Таксаційна характеристика насаджень

Склад 70% БС, вік 57 років, бонітет 1, середній діаметр 8.2 сантиметрів, середня висота 20 метрів, повнота 0.8, тип лісу БСДСА, рельєф рівнинний, експозиція _____, ґрунт дерново-підзолисто-лісовий, підріст _____, підлісок РДН, ЛУН.

Лісопатологічна характеристика насаджень

Вид пошкодження насаджень (лісова пожежа, буревій, сніголам, обледеніння, відмирання та всихання дерев, захаращеність, об'їдання шкідниками хвої/листя, наявність гусені, масовий літ метеликів, опадання хвої/листя, відлущення кори на стовбурах та інші ознаки, не характерні для нормального стану дерев) Відмирання та всихання дерев

Ступінь пошкодження, ураження: поодинокі (поодинокі, слабкі, середні, сильні)

Вид розподілу пошкоджених дерев: поодинокі (поодинокий, груповий, куртинний)

Обсяг ушкодженої деревини на 1 гектарі (окомірно) 2.1 куб. метрів, у тому числі сухостійної 1.7 куб. метрів

Ознаки погіршення стану лісових насаджень виявив:

О.Т. Митомиренко О.Т. Олександр О.Т.
(посада) (підпис) (ініціали та прізвище)

6.01 2021 року

Політ. Р.Т. Політ. Р.Т. Макаренко З.М.
(лісничий (помічник (підпис) (ініціали та прізвище)
лісничого)

6.01 2021 року

Висновок інженера відділу (сектору) охорони і захисту лісу державного лісгосподарського (лісомисливського) підприємства або представника державного спеціалізованого лісозахисного підприємства щодо необхідності здійснення лісозахисних чи інших заходів з поліпшення санітарного стану лісів за результатами огляду санітарного стану лісової ділянки: Потребує СРВ

Інженер З/Л Романчук С.В.
(посада) (підпис) (ініціали та прізвище)

6.01 2021 року

ПОВІДОМЛЕННЯ
про появу ознак погіршення санітарного стану лісових насаджень

Містомирівське
(Автономна Республіка Крим, область)

М.П. Виноградовський П.С.
(найменування власника лісів, постійного лісокористувача)

Лісництво Гарматське урочище _____
квартал № 62 виділ № 34 ділянка № _____ площа 2,9 гектарів

Таксаційна характеристика насадження

Склад 70-35-15 вік 50 років, бонітет 2, середній діаметр 20 сантиметрів, середня висота 17 метрів, повнота 1,7, тип лісу В2-С, рельєф рівнинний, експозиція _____, ґрунт дерново-підзолистий, підріст _____, підлісок _____

Лісопатологічна характеристика насадження

Вид пошкодження насадження (лісова пожежа, буревій, сніголам, обледеніння, відмирання та всихання дерев, захаращеність, об'їдання шкідниками хвої/листя, наявність гусені, масовий літ метеликів, опадання хвої/листя, відлущення кори на стовбурах та інші ознаки, не характерні для нормального стану дерев) Відмирання та всихання дерев

Ступінь пошкодження, ураження: середнє (поодинокі, слабке, середнє, сильне)

Вид розподілу пошкоджених дерев: куртинний (поодинокий, груповий, куртинний)

Обсяг ушкодженої деревини на 1 гектарі (окомірно) 18 куб. метрів, у тому числі сухостійної 16 куб. метрів

Ознаки погіршення стану лісових насаджень виявив:

О.П. Митич _____ О.П. Митич
(посада) (підпис) (ініціали та прізвище)

6 01 2021 року

Політ. П.С. _____ Мікаєлюк В.П.
(лісничий (помічник лісничого) (підпис) (ініціали та прізвище)

6 01 2021 року

Висновок інженера відділу (сектору) охорони і захисту лісу державного лісгосподарського (лісомисливського) підприємства або представника державного спеціалізованого лісозахисного підприємства щодо необхідності здійснення лісозахисних чи інших заходів з поліпшення санітарного стану лісів за результатами огляду санітарного стану лісової ділянки: Потребує СРВ

Інженер З/Л _____ Романчук С.В.
(посада) (підпис) (ініціали та прізвище)

6 01 2021 року

ПОВІДОМЛЕННЯ
про появу ознак погіршення санітарного стану лісових насаджень

Митоліуринка
(Автономна Республіка Крим, область)

Сім'я Висоцька д.г.

(найменування власника лісів, постійного лісокористувача)

Лісництво Торнтівське урочище _____
квартал № 65 виділ № 35 ділянка № _____ площа 0.5 гектарів

Таксаційна характеристика насадження

Склад Кубр, вік 14 років, бонітет 1, середній діаметр 32 сантиметрів, середня висота 26 метрів, повнота 0.7, тип лісу Вісх, рельєф рівнинний, експозиція _____, ґрунт дерново-підзолистий, підріст _____, підлісок КВІ, ГРЗ

Лісопатологічна характеристика насадження

Вид пошкодження насадження (лісова пожежа, буревій, сніголам, обледеніння, відмирання та всихання дерев, захаращеність, об'їдання шкідниками хвої/листя, наявність гусені, масовий літ метеликів, опадання хвої/листя, відлущення кори на стовбурах та інші ознаки, не характерні для нормального стану дерев) Відмирання та всихання дерев

Ступінь пошкодження, ураження: середнє (поодинокі, слабке, середнє, сильне)

Вид розподілу пошкоджених дерев: куртинний (поодинокий, груповий, куртинний)

Обсяг ушкодженої деревини на 1 гектарі (окомірно) 44 куб. метрів, у тому числі сухостійної 40 куб. метрів

Ознаки погіршення стану лісових насаджень виявив:

посаду (посада) Бачук (підпис) Бачук С.М. (ініціали та прізвище)

5 01 2021 року

пос. д.г. (лісничий (помічник (підпис) Макаренко В.М. (ініціали та прізвище)

5 01 2021 року

Висновок інженера відділу (сектору) охорони і захисту лісу державного лісгосподарського (лісомисливського) підприємства або представника державного спеціалізованого лісозахисного підприємства щодо необхідності здійснення лісозахисних чи інших заходів з поліпшення санітарного стану лісів за результатами огляду санітарного стану лісової ділянки: Потребує СРВ

Інженер З/Л (посада) Романчук С.В. (підпис) (ініціали та прізвище)

6 01 2021 року

ПОВІДОМЛЕННЯ
про появу ознак погіршення санітарного стану лісових насаджень

Містомирська
(Автономна Республіка Крим, область)

С.П. Власовський І.І.
(найменування власника лісів, постійного лісокористувача)

Лісництво Тарнавецьке урочище _____
квартал № 64 виділ № 23 ділянка № 1 площа 0,7 гектарів

Таксаційна характеристика насадження

Склад Бук, вік 50 років, бонітет 1, середній діаметр 20 сантиметрів, середня висота 19 метрів, повнота 08, тип лісу Бук, рельєф рівнинний, експозиція _____, ґрунт дерново-лісовий, підріст _____, підлісок КШН.

Лісопатологічна характеристика насадження

Вид пошкодження насадження (лісова пожежа, буревій, сніголам, обледеніння, відмирання та всихання дерев, захарашеність, об'їдання шкідниками хвої/листя, наявність гусені, масовий літ метеликів, опадання хвої/листя, відлущення кори на стовбурах та інші ознаки, не характерні для нормального стану дерев) Відмирання та захарашеність дерев

Ступінь пошкодження, ураження: середнє (поодинокі, слабкі, середні, сильні)

Вид розподілу пошкоджених дерев: куртинний (поодинокий, груповий, куртинний)

Обсяг вишкодженої деревини на 1 гектарі (окомірно) 41 куб. метрів, у тому числі сухостійної 36 куб. метрів

Ознаки погіршення стану лісових насаджень виявив:

О.І. Митусь С.П. Власовський І.І.
(посада) (підпис) (ініціали та прізвище)

6 01 2021 року Митусь О.І.
(лісничий (помічник лісничого) (підпис) (ініціали та прізвище)

6 01 2021 року

Висновок інженера відділу (сектору) охорони і захисту лісу державного лісгосподарського (лісомисливського) підприємства або представника державного спеціалізованого лісозахисного підприємства щодо необхідності здійснення лісозахисних чи інших заходів з поліпшення санітарного стану лісів за результатами огляду санітарного стану лісової ділянки: Потребує СРВ

Інженер З/Л Романчук С.В.
(посада) (підпис) (ініціали та прізвище)

6 01 2021 року

ПОВІДОМЛЕННЯ
про появу ознак погіршення санітарного стану лісових насаджень

Автономна Республіка Крим, область

Публічне господарство
(найменування власника лісів, постійного лісокористувача)

Лісництво Таранівське урочище _____
квартал № 65 виділ № 2 ділянка № _____ площа 3.4 гектарів

Таксаційна характеристика насадження

Склад 5455 вік 40 років, бонітет 12, середній діаметр 32 сантиметрів, середня висота 26 метрів, повнота 0.8, тип лісу БЗРС, рельєф рівнинний, експозиція _____, ґрунт чорнозем, підріст _____, підлісок КЛ, РЗ

Лісопатологічна характеристика насадження

Вид пошкодження насадження (лісова пожежа, буревій, сніголам, обледеніння, відмирання та всихання дерев, захаращеність, об'їдання шкідниками хвої/листя, наявність гусені, масовий літ метеликів, опадання хвої/листя, відлущення кори на стовбурах та інші ознаки, не характерні для нормального стану дерев) відливання кори

Ступінь пошкодження, ураження: поодинокі (поодинокі, слабке, середнє, сильне)

Вид розподілу пошкоджених дерев: куртинний (поодинокий, груповий, куртинний)

Обсяг вишкодженої деревини на 1 гектарі (окомірно) 19 куб. метрів, у тому числі сухостійної 16 куб. метрів

Ознаки погіршення стану лісових насаджень виявив:

М.П. (посада) М.П. (підпис) Байков С.М. (ініціали та прізвище)

5 01 2021 року (лісничий (помічник (підпис) М.П. (ініціали та прізвище)
М.П. (лісничого)

5 01 2021 року

Висновок інженера відділу (сектору) охорони і захисту лісу державного лісогосподарського (лісомисливського) підприємства або представника державного спеціалізованого лісозахисного підприємства щодо необхідності здійснення лісозахисних чи інших заходів з поліпшення санітарного стану лісів за результатами огляду санітарного стану лісової ділянки: Потребує СРВ

Інженер З/Л (посада) Романчук С.В. (ініціали та прізвище)
6 01 2021 року (підпис)

ПОВІДОМЛЕННЯ
про появу ознак погіршення санітарного стану лісових насаджень

Житомирська
(Автономна Республіка Крим, область)

М.П. Євдокимово д.п.
(найменування власника лісів, постійного лісокористувача)

Лісництво Тарнаївське урочище _____
квартал № 65 виділ № 83 ділянка № _____ площа 3.0 гектарів

Таксаційна характеристика насадження

Склад дуб + б., вік 60 років, бонітет 19, середній діаметр 26 сантиметрів, середня висота 23 метрів, повнота 0.5, тип лісу БСДС, рельєф рівнинний, експозиція _____, ґрунт дубово-листяний, підріст _____, підлісок КШ

Лісопатологічна характеристика насадження

Вид пошкодження насадження (лісова пожежа, буревій, сніголам, обледеніння, відмирання та всихання дерев, захаращеність, об'їдання шкідниками хвої/листя, наявність гусені, масовий літ метеликів, опадання хвої/листя, відлущення кори на стовбурах та інші ознаки, не характерні для нормального стану дерев) Відмирання та захаращеність

Ступінь пошкодження, ураження: середнє (поодинокі, слабкі, середні, сильні)

Вид розподілу пошкоджених дерев: розпорошений (поодинокий, груповий, куртинний)

Обсяг ушкодженої деревини на 1 гектарі (окомірно) 41 куб. метрів, у тому числі сухостійної 38 куб. метрів

Ознаки погіршення стану лісових насаджень виявив:

А.М.М. В.М.М. Б.М.М.
(посада) (підпис) (ініціали та прізвище)

5 01 2021 року

М.П.Є. М.П.Є.
(лісничий (помічник (підпис) (ініціали та прізвище)
лісничого)

5 01 2021 року

Висновок інженера відділу (сектору) охорони і захисту лісу державного лісгосподарського (лісомисливського) підприємства або представника державного спеціалізованого лісозахисного підприємства щодо необхідності здійснення лісозахисних чи інших заходів з поліпшення санітарного стану лісів за результатами огляду санітарного стану лісової ділянки: Потребує СРВ

Інженер З/Л Романчук С.В.
(посада) (підпис) (ініціали та прізвище)

6 01 2021 року

ПОВІДОМЛЕННЯ
про появу ознак погіршення санітарного стану лісових насаджень

Житомирська
(Автономна Республіка Крим, область)

М.В.Васильченко І.Г.
(найменування власника лісів, постійного лісокористувача)

Лісництво Тарнопільське урочище _____
квартал № 66 виділ № 13 ділянка № _____ площа 2,1 гектарів

Таксаційна характеристика насадження

Склад Мз+бн, вік 58 років, бонітет 1, середній діаметр 24 сантиметрів, середня висота 22 метрів, повнота 98, тип лісу Б3Ас, рельєф рівнинний, експозиція _____, ґрунт дерново-підзолистий, підріст _____, підлісок КУМ, ГРЗ

Лісопатологічна характеристика насадження

Вид пошкодження насадження (лісова пожежа, буревій, сніголам, обледеніння, відмирання та всихання дерев, захаращеність, об'їдання шкідниками хвої/листя, наявність гусені, масовий літ метеликів, опадання хвої/листя, відлущення кори на стовбурах та інші ознаки, не характерні для нормального стану дерев) Вегетативний керот

Ступінь пошкодження, ураження: середня (поодинокі, слабкі, середні, сильні)

Вид розподілу пошкоджених дерев: куртинний (поодинокий, груповий, куртинний)

Обсяг ушкодженої деревини на 1 гектарі (окомірно) 14 куб. метрів, у тому числі сухостійної 13 куб. метрів

Ознаки погіршення стану лісових насаджень виявив:

М.В.Васильченко Басюк Басюк Р.М.
(посада) (підпис) (ініціали та прізвище)

5 01 2021 року

М.В.Васильченко М.В.Васильченко М.В.Васильченко
(лісничий (помічник (підпис) (ініціали та прізвище)
лісничого)

5 01 2021 року

Висновок інженера відділу (сектору) охорони і захисту лісу державного лісгосподарського (лісомисливського) підприємства або представника державного спеціалізованого лісозахисного підприємства щодо необхідності здійснення лісозахисних чи інших заходів з поліпшення санітарного стану лісів за результатами огляду санітарного стану лісової ділянки: Потребує СРВ

Інженер З/Л Романчук С.В.
(посада) (підпис) (ініціали та прізвище)

6 01 2021 року

ПОВІДОМЛЕННЯ
про появу ознак погіршення санітарного стану лісових насаджень

Ністомирівка
(Автономна Республіка Крим, область)

В.П. Височинський
(найменування власника лісів, постійного лісокористувача)

Лісництво Тарханівське урочище _____
квартал № 68 виділ № 19 ділянка № 1 площа 3.2 гектарів

Таксаційна характеристика насадження

Склад 100% дуб вік 44 років, бонітет 1, середній діаметр 28 сантиметрів, середня висота 25 метрів, повнота 0.6, тип лісу Б50С, рельєф рівнинний, експозиція _____, ґрунт чорнозем, підріст 100%, підлісок Тростина, Куп.

Лісопатологічна характеристика насадження

Вид пошкодження насадження (лісова пожежа, буревій, сніголам, обледеніння, відмирання та всихання дерев, захаращеність, об'їдання шкідниками хвої/листя, наявність гусениць, масовий літ метеликів, опадання хвої/листя, відлущення кори на стовбурах та інші ознаки, не характерні для нормального стану дерев) Відхилення та слабкість дерев

Ступінь пошкодження, ураження: поодинокі (поодинокі, слабке, середнє, сильне)

Вид розподілу пошкоджених дерев: поодинокі (поодинокий, груповий, куртинний)

Обсяг ушкодженої деревини на 1 гектарі (окомірно) 12 куб. метрів, у тому числі сухостійної 10 куб. метрів

Ознаки погіршення стану лісових насаджень виявив:

М.П.У. В.П. Височинський
(посада) (підпис) (ініціали та прізвище)

30.12.2020 року
М.П.У. В.П. Височинський
(лісничий (помічник (підпис) (ініціали та прізвище)
лісничого)

30.12.2020 року

Висновок інженера відділу (сектору) охорони і захисту лісу державного лісгосподарського (лісомисливського) підприємства або представника державного спеціалізованого лісозахисного підприємства щодо необхідності здійснення лісозахисних чи інших заходів з поліпшення санітарного стану лісів за результатами огляду санітарного стану лісової ділянки: Потребує СРВ

Інженер З.П. Романчук С.В.
(посада) (підпис) (ініціали та прізвище)
6.01.2021 року

ПОВІДОМЛЕННЯ
про появу ознак погіршення санітарного стану лісових насаджень

Містомирівське
(Автономна Республіка Крим, область)

СП «Виноградівське» А.Т.
(найменування власника лісів, постійного лісокористувача)

Лісництво Туркменське урочище _____
квартал № 74 виділ № 4 ділянка № 1 площа 20 гектарів

Таксаційна характеристика насаджень

Склад 98% ІБ., вік 10 років, бонітет 1, середній діаметр 28 сантиметрів, середня висота 25 метрів, повнота 28, тип лісу В+Дс, рельєф рівнинний, експозиція _____, ґрунт деревно-підстиглі, підріст _____, підлісок _____

Лісопатологічна характеристика насаджень

Вид пошкодження насаджень (лісова пожежа, буревій, сніголам, обледеніння, відмирання та всихання дерев, захаращеність, об'їдання шкідниками хвої/листя, наявність гусені, масовий літ метеликів, опадання хвої/листя, відлущення кори на стовбурах та інші ознаки, не характерні для нормального стану дерев) вирощування та догляд за деревами

Ступінь пошкодження, ураження: середнє (поодинокі, слабкі, середнє, сильні)

Вид розподілу пошкоджених дерев: груповий (поодинокий, груповий, куртинний)

Обсяг ушкодженої деревини на 1 гектарі (окомірно) 42 куб. метрів, у тому числі сухостійної 39 куб. метрів

Ознаки погіршення стану лісових насаджень виявив:

ст. лісника (посада) О.П. (підпис) Романчук С.В. (ініціали та прізвище)

6 01 2021 року

пол. л. го. (лісничий) М.П. (помічник (підпис)) Макаренко З.М. (ініціали та прізвище)

6 01 2021 року

Висновок інженера відділу (сектору) охорони і захисту лісу державного лісгосподарського (лісомисливського) підприємства або представника державного спеціалізованого лісозахисного підприємства щодо необхідності здійснення лісозахисних чи інших заходів з поліпшення санітарного стану лісів за результатами огляду санітарного стану лісової ділянки: Потребує СРВ

Інженер З/Л (посада) О.П. (підпис) Романчук С.В. (ініціали та прізвище)

6 01 2021 року

ПОВІДОМЛЕННЯ
про появу ознак погіршення санітарного стану лісових насаджень

Нітамирська
(Автономна Республіка Крим, область)

ФГ «Високогірський ЛГ»
(найменування власника лісів, постійного лісокористувача)

Лісництво Горно-Високі урочище _____
квартал № 139 виділ № 1 ділянка № _____ площа 1,2 гектарів

Таксаційна характеристика насадження

Склад В3Б+В, вік 41 років, бонітет 1А, середній діаметр 30 сантиметрів, середня висота 26 метрів, повнота 0,4, тип лісу В3БС, рельєф рівнинний, експозиція _____, ґрунт дерново-підзолистий, підріст 100%, підлісок куш.

Лісопатологічна характеристика насадження

Вид пошкодження насадження (лісова пожежа, буревій, сніголам, обледеніння, відмирання та всихання дерев, захаращеність, об'їдання шкідниками хвої/листя, наявність гусені, масовий літ метеликів, опадання хвої/листя, відлущення кори на стовбурах та інші ознаки, не характерні для нормального стану дерев) Відмирання та захаращеність

Ступінь пошкодження, ураження: середній (поодинокі, слабкі, середні, сильні)

Вид розподілу пошкоджених дерев: куртинний (поодинокий, груповий, куртинний)

Обсяг ушкодженої деревини на 1 гектарі (окомірно) 44 куб. метрів, у тому числі сухостійної 42 куб. метрів

Ознаки погіршення стану лісових насаджень виявив:

М.М.М. Г.В. Білий В.В.
(посада) (підпис) (ініціали та прізвище)

14 02 2021 року

М.М.М. М.М.М. Максименко В.М.
(лісничий (помічник (підпис) (ініціали та прізвище)
лісничого)

14 02 2021 року

Висновок інженера відділу (сектору) охорони і захисту лісу державного лісогосподарського (лісомисливського) підприємства або представника державного спеціалізованого лісозахисного підприємства щодо необхідності здійснення лісозахисних чи інших заходів з поліпшення санітарного стану лісів за результатами огляду санітарного стану лісової ділянки: Потребує СРВ

Інженер З/Л Романчук С.В.
(посада) (підпис) (ініціали та прізвище)

1 03 2021 року

ПОВІДОМЛЕННЯ
про появу ознак погіршення санітарного стану лісових насаджень

Місташирівське
(Автономна Республіка Крим, область)

ФГ «Високимське ЛГ»
(найменування власника лісів, постійного лісокористувача)

Лісництво Гартівське урочище _____
квартал № 49 виділ № 8 ділянка № _____ площа 1.6 гектарів

Таксаційна характеристика насадження

Склад дуб, береза вік 40 років, бонітет ІІА, середній діаметр 32 сантиметрів, середня висота 26 метрів, повнота 0.7, тип лісу ВЗЖС, рельєф рівнинний, експозиція _____, ґрунт дерново-підзолистий, підріст 100%, підлісок РЛН, КНД.

Лісопатологічна характеристика насадження

Вид пошкодження насадження (лісова пожежа, буревій, сніголам, обледеніння, відмирання та всихання дерев, захаращеність, об'їдання шкідниками хвої/листя, наявність гусені, масовий літ метеликів, опадання хвої/листя, відлущення кори на стовбурах та інші ознаки, не характерні для нормального стану дерев) Відхилення корі

Ступінь пошкодження, ураження: середній (поодинокі, слабкі, середній, сильні)

Вид розподілу пошкоджених дерев: куртинний (поодинокий, груповий, куртинний)

Обсяг ушкодженої деревини на 1 гектарі (окомірно) 24 куб. метрів, у тому числі сухостійної 20 куб. метрів

Ознаки погіршення стану лісових насаджень виявив:

М.І.М. Б.В.
(посада) (підпис) (ініціали та прізвище)

31 01 2021 року
М.І.М. Макареко В.М.
(лісничий (помічник (підпис) (ініціали та прізвище)
лісничого)

31 01 2021 року

Висновок інженера відділу (сектору) охорони і захисту лісу державного лісогосподарського (лісомисливського) підприємства або представника державного спеціалізованого лісозахисного підприємства щодо необхідності здійснення лісозахисних чи інших заходів з поліпшення санітарного стану лісів за результатами огляду санітарного стану лісової ділянки: Потребує СРВ

Інженер З/Л Романчук С.В.
(посада) (підпис) (ініціали та прізвище)
1 03 2021 року

ПОВІДОМЛЕННЯ
про появу ознак погіршення санітарного стану лісових насаджень

Мітасирське
(Автономна Республіка Крим, область)

ДТ "Відродження" Р.С."
(найменування власника лісів, постійного лісокористувача)

Лісництво Ізюмське урочище _____
квартал № 53 виділ № 44 ділянка № _____ площа 1,5 гектарів

Таксаційна характеристика насадження

Склад Біліза, вік 40 років, бонітет 3, середній діаметр 12 сантиметрів, середня висота 18 метрів, повнота 17, тип лісу ВуЯСО, рельєф рівнинний, експозиція _____, ґрунт чорнозем-підзолистий, підріст _____, підлісок _____

Лісопатологічна характеристика насадження

Вид пошкодження насадження (лісова пожежа, буревій, сніголам, обледеніння, відмирання та всихання дерев, захаращеність, об'їдання шкідниками хвої/листя, наявність гусені, масовий літ метеликів, опадання хвої/листя, відлущення кори на стовбурах та інші ознаки, не характерні для нормального стану дерев) Відхилення та вихили дерев.

Ступінь пошкодження, ураження: _____ (поодинокі, слабкі, середні, сильні)

Вид розподілу пошкоджених дерев: куртинний (поодинокий, груповий, куртинний)

Обсяг ушкодженої деревини на 1 гектарі (окомірно) 31 куб. метрів, у тому числі сухостійної 30 куб. метрів

Ознаки погіршення стану лісових насаджень виявив:

М.О. (посада) Тарас Д.Ф. (підпис) (ініціали та прізвище)

14.02 2021 року (лісничий (помічник лісничого) (підпис) (ініціали та прізвище)
М.О. Макарик В.М.

14.02 2021 року

Висновок інженера відділу (сектору) охорони і захисту лісу державного лісгосподарського (лісомисливського) підприємства або представника державного спеціалізованого лісозахисного підприємства щодо необхідності здійснення лісозахисних чи інших заходів з поліпшення санітарного стану лісів за результатами огляду санітарного стану лісової ділянки: Потребує СРВ

Інженер З/П Романчук С.В.
(посада) (підпис) (ініціали та прізвище)
1.03 2021 року

ПОВІДОМЛЕННЯ
про появу ознак погіршення санітарного стану лісових насаджень

м.п. Тарнагове
(Автономна Республіка Крим, область)

АТ "Відродження" І.Т.
(найменування власника лісів, постійного лісокористувача)

Лісництво Тарнагове урочище _____
квартал № 23 виділ № 28 ділянка № _____ площа 5,0 гектарів

Таксаційна характеристика насадження

Склад Бук, вік 30 років, бонітет 1, середній діаметр 30 сантиметрів, середня висота 13 метрів, повнота 0,8, тип лісу В39С, рельєф рівнинний, експозиція _____, ґрунт чорноз. підзолист., підріст _____, підлісок _____

Лісопатологічна характеристика насадження

Вид пошкодження насадження (лісова пожежа, буревій, сніголам, обледеніння, відмирання та всихання дерев, захаращеність, об'їдання шкідниками хвої/листя, наявність гусені, масовий літ метеликів, опадання хвої/листя, відлущення кори на стовбурах та інші ознаки, не характерні для нормального стану дерев) Відхилення та висихання дерев

Ступінь пошкодження, ураження: поодинокі (поодинокі, слабке, середнє, сильне)

Вид розподілу пошкоджених дерев: куртинний (поодинокий, груповий, куртинний)

Обсяг ушкодженої деревини на 1 гектарі (окомірно) 18 куб. метрів, у тому числі сухостійної 15 куб. метрів

Ознаки погіршення стану лісових насаджень виявив:

В. М. Мух В. М. Мух Воропа А. Г.
(посада) (підпис) (ініціали та прізвище)

13 01 20 21 року
М. М. М. М. М. М. М. М. Макаренко В. М.
(лісничий (помічник (підпис) (ініціали та прізвище)
лісничого)

13 01 20 21 року

Висновок інженера відділу (сектору) охорони і захисту лісу державного лісогосподарського (лісомисливського) підприємства або представника державного спеціалізованого лісозахисного підприємства щодо необхідності здійснення лісозахисних чи інших заходів з поліпшення санітарного стану лісів за результатами огляду санітарного стану лісової ділянки: Потребує СРВ

Інженер З/Л Романчук С. В.
(посада) (підпис) (ініціали та прізвище)

1 03 20 21 року

ПОВІДОМЛЕННЯ
про появу ознак погіршення санітарного стану лісових насаджень

Нестомурівське
(Автономна Республіка Крим, область)

А.М. Височинський А.Г.
(найменування власника лісів, постійного лісокористувача)

Лісництво Гурківське урочище _____
квартал № 33 виділ № 39 ділянка № 1 площа 1.4 гектарів

Таксаційна характеристика насадження

Склад БС1Бн, вік 57 років, бонітет 1А середній діаметр 14 сантиметрів, середня висота 22 метрів, повнота 0.4, тип лісу БС9АС, рельєф рівнинний, експозиція _____, ґрунт дерново-підзолистий, підріст _____, підлісок _____

Лісопатологічна характеристика насадження

Вид пошкодження насадження (лісова пожежа, буревій, сніголам, обледеніння, відмирання та всихання дерев, захаращеність, об'їдання шкідниками хвої/листя, наявність гусени, масовий літ метеликів, опадання хвої/листя, відлущення кори на стовбурах та інші ознаки, не характерні для нормального стану дерев) Відмирання та всихання дерев

Ступінь пошкодження, ураження: середнє (поодинокі, слабкі)

Вид розподілу пошкоджених дерев: груповий (поодинокий, груповий)

Обсяг ушкодженої деревини на 1 гектарі (окомірно) 34 куб. метрів, у тому числі сухостійної 24 куб. метрів

Ознаки погіршення стану лісових насаджень виявив:

С.М. Романчук С.М. Романчук А.Г.
(посада) (підпис) (ініціали та прізвище)

33.02 2021 року М.М. 1.10. Максименко В.М.
(лісничий (помічник (підпис) (ініціали та прізвище)
лісничого)

33.02 2021 року

Висновок інженера відділу (сектору) охорони і захисту лісу державного лісгосподарського (лісомисливського) підприємства або представника державного спеціалізованого лісозахисного підприємства щодо необхідності здійснення лісозахисних чи інших заходів з поліпшення санітарного стану лісів за результатами огляду санітарного стану лісової ділянки: Потребує СРВ

Інженер З/П Романчук С.В.
(посада) (підпис) (ініціали та прізвище)

1 03 2021 року

ПОВІДОМЛЕННЯ
про появу ознак погіршення санітарного стану лісових насаджень

Меташурев
(Автономна Республіка Крим, область)

А.А. Кисельов
(найменування власника лісів, постійного лісокористувача)

Лісництво Буртасове урочище _____
квартал № 83 виділ № 88 ділянка № 11 площа 1,2 гектарів

Таксаційна характеристика насадження

Склад Б3161, вік 59 років, бонітет 1A середній діаметр 84 сантиметрів, середня висота 22 метрів, повнота 0,7, тип лісу В3АС, рельєф рівнинний, експозиція _____, ґрунт дерново-підзолистий, підріст _____, підлісок _____

Лісонатологічна характеристика насадження

Вид пошкодження насадження (лісова пожежа, буревій, сніголам, обледеніння, відмирання та всихання дерев, захаращеність, об'їдання шкідниками хвої/листя, наявність гусені, масовий літ метеликів, опадання хвої/листя, відлущення кори на стовбурах та інші ознаки, не характерні для нормального стану дерев) Висихання та ураження дерев

Ступінь пошкодження, ураження: _____ (поодинокі, слабке, середнє, сильне)

Вид розподілу пошкоджених дерев: груповий (поодинокий, груповий, куртинний)

Обсяг ушкодженої деревини на 1 гектарі (окомірно) 66 куб. метрів, у тому числі сухостійної 66 куб. метрів

Ознаки погіршення стану лісових насаджень виявив:

Ст. Мухомов _____ Роман С.В.
(посада) (підпис) (ініціали та прізвище)

13.02 2021 року

Мох. М.В. _____ Мокаренко В.М.
(лісничий (помічник (підпис) (ініціали та прізвище)
лісничого)

14.02 2021 року

Висновок інженера відділу (сектору) охорони і захисту лісу державного лісгосподарського (лісомисливського) підприємства або представника державного спеціалізованого лісозахисного підприємства щодо необхідності здійснення лісозахисних чи інших заходів з поліпшення санітарного стану лісів за результатами огляду санітарного стану лісової ділянки: Потребує СРВ

Інженер З/Л _____ Романчук С.В.
(посада) (підпис) (ініціали та прізвище)

1.03 2021 року

Назва лісництва	Квартали	Характеристика насадження	Найменування шкідників, хвороб та інших причин пошкодження лісу. Час виявлення	Площа охоплена шкідниками та хворобами	Інтенсивність зараження (число шкідників на одиницю виміру, м ² , дерево і т.д.) характер пошкодження
1	2	3	4	5	6
		2021			
Пуща Канська	14/13	10Сз Бн Ос	Верховий короїд	0.9	
— " —	9/10	6Сз 3Бн 10С	— " —	7.0	
— " —	25/10	10Сз Бн	— " —	1.0	
— " —	25/6	9Сз 1Бн 9з Ос	— " —	7.0	
— " —	25/27	10Сз Бн	— " —	2.7	
— " —	31/4	4Сз 39з 3Бн	— " —	4.1	
— " —	34/12	7Сз 3Бн Ос	— " —	3.2	
— " —	21/22	5Сз 4Бн 12з 9з	— " —	2.1	
— " —	45/5	10Сз Бн	— " —	3.0	
— " —	37/27	9Сз 19з	— " —	2.6	
— " —	36/2	10Сз Бн 9з	— " —	2.9	
— " —	68/6	10Сз 9з	— " —	6.0	
— " —	69/46	9Сз 19з Бн	— " —	1.2	
— " —	66/4	7Сз 3Бн	— " —	2.2	
— " —	5/20	4Бн 3Ос 1Дз 1Сз 1Бн	— " —	1.0	
— " —	9/26	10Сз + Бн	— " —	1.4	
— " —	14/12	6Бн 10Сз 1Дз	Дрібний бруньковий короїд	0.5	
— " —	15/8	9Сз 1Бн + Ос	Верхівний короїд	7.0	
— " —	21/44	5Сз 4Бн 1Ос + Кнр	— " —	1.3	
— " —	22/30	4Бн 5Сз 2Бн 1Ос 1Сз 1Сз 1Бн (30)	Трутовик	4.0	
— " —	25/23	6Сз 2Бн 1Бн 1Ос	Верхівний короїд	1.0	
— " —	32/5	4Сз 39з 1Кнр 1Бн + 19з	— " —	1.3	
— " —	34/29	6Сз 28з 2Бн + 1Дз	— " —	0.6	
— " —	35/14	9Сз 1Бн	— " —	1.6	
— " —	58/9	9Сз 1Бн	— " —	3.9	
— " —	68/5	6Бн 3Ос 1Бн 1Сз	Трутовик	1.0	
— " —	69/16	10Сз + Бн	Коренева губка	5.0	
— " —	66/12	6Бн 2Бн 19з 1Сз + Ос	Верхівний короїд	2.0	
— " —	70/6	8Сз 2Бн	— " —	1.8	
— " —	32/32	8Сз 2Бн + 1Дз	— " —	6.8	
— " —	34/19	4Бн 2Ос 1Бн 1Сз 19з	Трутовик	1.0	
— " —	35/3	9Сз 1Бн + 1Дз	Верхівний короїд	2.9	

Необхідні заходи по боротьбі із шкідниками та хворобами	Характер і час проведених заходів та їх ефективність	Оцінки проведених робіт (всього на 1 га.)	Характер стану по даним останніх спостережень і час їх проведення	Час затухання і його опис
7	8	9	10	11
ВСП-0.9	I квартал 2024	48/53		
ВСП-7.0	"	56/8		
ВСП-1.0	"	27/27		
ВСП-7.0	"	38/5		
ВСП-2.7	"	70/26		
ВСП-4.4	"	51/12		
ВСП-3.2	"	89/28		
ВСП-2.1	"	32/15		
ВСП-3.0	"	71/24		
ВСП-2.6	"	51/20		
ВСП-2.9	"	136/47		
ВСП-6.0	"	224/37		
ВСП-1.2	"	69/58		
ВСП-2.2	"	45/20		
ВСП-1.0	II квартал 2024	25/25		
ВСП-1.4	"	34/24		
ВСП-0.5	"	13/26		
ВСП-7.0	"	129/27		
ВСП-1.3	"	32/25		
ВСП-4.0	"	32/23		
ВСП-1.0	"	28/28		
ВСП-1.3	"	24/18		
ВСП-0.6	"	14/23		
ВСП-1.6	"	73/46		
ВСП-3.3	"	66/17		
ВСП-1.0	"	44/44		
ВСП-6.0	"	93/19		
ВСП-2.0				
ВСП-1.8				
ВСП-6.8				
ВСП-1.0				
ВСП-2.9				

[illegible]

[illegible]

ПОВІДОМЛЕННЯ
про появу ознак погіршення санітарного стану лісових насаджень

Житомирська область ЖОУЛМГ

ДП «Ємільчинське лісове господарство»

Лісництво Глумчанське урочище _____
квартал № 9 виділ № 10 ділянка № _____ площа 7,0 гектарів

Таксаційна характеристика насадження

Склад 6СзЗБп1Ос, вік 80 років, бонітет I, середній діаметр 36 сантиметрів, середня висота 25 метрів, повнота 0,65, тип лісу ВЗДСА, рельєф рівнинний, експозиція _____, ґрунт дерново підзолистий, підріст _____, підлісок РДЖ, КУЛ

Лісопатологічна характеристика насадження

Вид пошкодження насадження (лісова пожежа, буревій, сніголам, обледеніння, відмирання та всихання дерев, захаращеність, об'їдання шкідниками хвої/листя, наявність гусені, масовий літ метеликів, опадання хвої/листя, відлущення кори на стовбурах та інші ознаки, не характерні для нормального стану дерев) Всихання дерев

Верхівковий короїд

Ступінь пошкодження, ураження: Середнє (поодинокі, слабке, середнє, сильне)

Вид розподілу пошкоджених дерев: Куртинний (поодинокий, груповий, куртинний)

Обсяг ушкодженої деревини на 1 гектарі (окомірно) 8 куб. метрів, у тому числі сухостійної 7 куб. метрів

Ознаки погіршення стану лісових насаджень виявив:

Старший майстер

(посада)

05 січня 2021 року

(підпис)

Семенюк С.М.

(ініціали та прізвище)

Помічник лісничого

(лісничий
лісничого)

(помічник (підпис))

05 січня 2021 року

Зелінський А.І.

(ініціали та прізвище)

Висновок інженера відділу (сектору) охорони і захисту лісу державного лісгосподарського (лісомисливського) підприємства або представника державного спеціалізованого лісозахисного підприємства щодо необхідності здійснення лісозахисних чи інших заходів з поліпшення санітарного стану лісів за результатами огляду санітарного стану лісової ділянки: Потребує СРВ

Інженер Л/Г

(посада)

12.01 2021 року

(підпис)

Романчук С.В.

(ініціали та прізвище)

ПОВІДОМЛЕННЯ
про появу ознак погіршення санітарного стану лісових насаджень

Житомирська область ЖОУЛМГ

ДП «Ємільчинське лісове господарство»

Лісництво Глумчанське урочище _____
квартал № 14 виділ № 13 ділянка № _____ площа 0,9 гектарів

Таксаційна характеристика насадження

Склад 10Сз+Бп+Ос, вік 140 років, бонітет 3, середній діаметр 48 сантиметрів, середня висота 24 метрів, повнота 0,45, тип лісу СЗГДС, рельєф рівнинний, експозиція _____, ґрунт дерново підзолестий, підріст _____, підлісок КУЛ,РДЖ,ГРЗ

Лісопатологічна характеристика насадження

Вид пошкодження насадження (лісова пожежа, буревій, сніголам, обледеніння, відмирання та всихання дерев, захаращеність, об'їдання шкідниками хвої/листя, наявність гусені, масовий літ метеликів, опадання хвої/листя, відлущення кори на стовбурах та інші ознаки, не характерні для нормального стану дерев) Всихання дерев

Верхівковий короїд

Ступінь пошкодження, ураження: Середнє (поодинокі, слабке, середнє, сильне)

Вид розподілу пошкоджених дерев: Куртинний (поодинокий, груповий, куртинний)

Обсяг вшкодженої деревини на 1 гектарі (окомірно) 20 куб. метрів, у тому числі сухостійної 20 куб. метрів

Ознаки погіршення стану лісових насаджень виявив:

Старший майстер

(посада)

05 січня 2021 року

(підпис)

Семенюк С.М.

(ініціали та прізвище)

Помічник лісничого

(лісничий
лісничого)

(помічник (підпис)

05 січня 2021 року

Зелінський А.І.

(ініціали та прізвище)

Висновок інженера відділу (сектору) охорони і захисту лісу державного лісгосподарського (лісомисливського) підприємства або представника державного спеціалізованого лісозахисного підприємства щодо необхідності здійснення лісозахисних чи інших заходів з поліпшення санітарного стану лісів за результатами огляду санітарного стану лісової ділянки: Потребує срк

Інженер ЛІГ

(посада)

12 01 2021 року

(підпис)

Романчук С.В.

(ініціали та прізвище)

ПОВІДОМЛЕННЯ
про появу ознак погіршення санітарного стану лісових насаджень

Житомирська область ЖОУЛМГ

ДП «Ємільчинське лісове господарство»

Лісництво Глумчанське урочище _____
квартал № 21 виділ № 22 ділянка № _____ площа 2,1 гектарів

Таксаційна характеристика насадження

Склад 5Сз4Бп1Яле+Дз, вік 56 років, бонітет 1А, середній діаметр 36 сантиметрів, середня висота 24 метрів, повнота 0,75, тип лісу ВЗДСА, рельєф рівнинний, експозиція _____, ґрунт дерново підзолистий, підріст _____, підлісок РДЖ, КУЛ, ГРЗ

Лісопатологічна характеристика насадження

Вид пошкодження насадження (лісова пожежа, буревій, сніголам, обледеніння, відмирання та всихання дерев, захаращеність, об'їдання шкідниками хвої/листя, наявність гусені, масовий літ метеликів, опадання хвої/листя, відлущення кори на стовбурах та інші ознаки, не характерні для нормального стану дерев) Всихання дерев

Верхівковий короїд

Ступінь пошкодження, ураження: Середнє (поодинокі, слабке, середнє, сильне)

Вид розподілу пошкоджених дерев: Куртинний (поодинокий, груповий, куртинний)

Обсяг ушкодженої деревини на 1 гектарі (окомірно) 15 куб. метрів, у тому числі сухостійної 13 куб. метрів

Ознаки погіршення стану лісових насаджень виявив:

Старший майстер

(посада)

06 січня 2021 року

(підпис)

Семенюк С.М.

(ініціали та прізвище)

Помічник лісничого

(лісничий
лісничого)

(помічник (підпис))

06 січня 2021 року

Зелінський А.І.

(ініціали та прізвище)

Висновок інженера відділу (сектору) охорони і захисту лісу державного лісгосподарського (лісомисливського) підприємства або представника державного спеціалізованого лісозахисного підприємства щодо необхідності здійснення лісозахисних чи інших заходів з поліпшення санітарного стану лісів за результатами огляду санітарного стану лісової ділянки: Потребує СРВ

Інженер ЛЛГ

(посада)

12 01 2021 року

(підпис)

Романчук С.В.

(ініціали та прізвище)

ПОВІДОМЛЕННЯ
про появу ознак погіршення санітарного стану лісових насаджень

Житомирська область ЖОУЛМГ

ДП «Смільчинське лісове господарство»

Лісництво Глумчанське урочище _____
квартал № 25 виділ № 6 ділянка № 1 площа 7,0 гектарів

Таксаційна характеристика насадження

Склад 9С3ІБп+Дз+Ос, вік 69 років, бонітет І, середній діаметр 26 сантиметрів, середня висота 24 метрів, повнота 0,75, тип лісу ВЗДСА, рельєф рівнинний, експозиція _____, ґрунт дерново підзолестий, підріст _____, підлісок РДЖ, КУЛ, ГРЗ

Лісопатологічна характеристика насадження

Вид пошкодження насадження (лісова пожежа, буревій, сніголам, обледеніння, відмирання та всихання дерев, захаращеність, об'їдання шкідниками хвої/листя, наявність гусені, масовий літ метеликів, опадання хвої/листя, відлущення кори на стовбурах та інші ознаки, не характерні для нормального стану дерев) Всихання дерев

Верхівковий короїд

Ступінь пошкодження, ураження: Середнє (поодинокі, слабке, середнє, сильне)

Вид розподілу пошкоджених дерев: Куртинний (поодинокі, групові, куртинні)

Обсяг ушкодженої деревини на 1 гектарі (окомірно) 14 куб. метрів, у тому числі сухостійної 14 куб. метрів

Ознаки погіршення стану лісових насаджень виявив:

Старший майстер

(посада)

06 січня 2021 року

(підпис)

Семенюк С.М.

(ініціали та прізвище)

Помічник лісничого

(лісничий
лісничого)

(помічник (підпис))

06 січня 2021 року

Зелінський А.І.

(ініціали та прізвище)

Висновок інженера відділу (сектору) охорони і захисту лісу державного лісогосподарського (лісомисливського) підприємства або представника державного спеціалізованого лісозахисного підприємства щодо необхідності здійснення лісозахисних чи інших заходів з поліпшення санітарного стану лісів за результатами огляду санітарного стану лісової ділянки: Потребує СРВ

Інженер Л/Г

(посада)

12.01.2021 року

(підпис)

Романчук С.В.

(ініціали та прізвище)

ПОВІДОМЛЕННЯ
про появу ознак погіршення санітарного стану лісових насаджень

Житомирська область ЖОУЛМГ

ДП «Смільчинське лісове господарство»

Лісництво Глумчанське урочище _____
квартал № 25 виділ № 10 ділянка № _____ площа 1,0 гектарів.

Таксаційна характеристика насадження

Склад 10Сз+Бп, вік 61 років, бонітет 2, середній діаметр 24 сантиметрів, середня висота 19 метрів, повнота 0,7, тип лісу ВЗДС, рельєф рівнинний, експозиція _____, ґрунт дерново підзолистий, підріст _____, підлісок КУЛ

Лісопатологічна характеристика насадження

Вид пошкодження насадження (лісова пожежа, буревій, сніголам, обледеніння, відмирання та всихання дерев, захаращеність, об'їдання шкідниками хвої/листя, наявність гусені, масовий літ метеликів, опадання хвої/листя, відлущення кори на стовбурах та інші ознаки, не характерні для нормального стану дерев) Всихання дерев

Верхівковий короїд

Ступінь пошкодження, ураження: Середнє (поодинокі, слабке, середнє, сильне)

Вид розподілу пошкоджених дерев: Куртинний (поодинокий, груповий, куртинний)

Обсяг ушкодженої деревини на 1 гектарі (окомірно) 16 куб. метрів, у тому числі сухостійної 12 куб. метрів

Ознаки погіршення стану лісових насаджень виявив:

Старший майстер

(посада)

06 січня 2021 року

(підпис)

Семенюк С.М.

(ініціали та прізвище)

Помічник лісничого

(лісничий
лісничого)

(помічник (підпис)

06 січня 2021 року

Зелінський А.І.

(ініціали та прізвище)

Висновок інженера відділу (сектору) охорони і захисту лісу державного лісгосподарського (лісомисливського) підприємства або представника державного спеціалізованого лісозахисного підприємства щодо необхідності здійснення лісозахисних чи інших заходів з поліпшення санітарного стану лісів за результатами огляду санітарного стану лісової ділянки: Потребує СРВ

Інженер Л/Г

(посада)

12.01.2021 року

(підпис)

Романчук С.В.

(ініціали та прізвище)

ПОВІДОМЛЕННЯ
про появу ознак погіршення санітарного стану лісових насаджень

Житомирська область ЖОУЛМГ

ДП «Смільчинське лісове господарство»

Лісництво Глумчанське урочище _____
квартал № 25 виділ № 27 ділянка № _____ площа 2,7 гектарів,

Таксаційна характеристика насадження

Склад 10Сз+Бп, вік 75 років, бонітет 3, середній діаметр 20 сантиметрів, середня висота 17 метрів, повнота 0,9, тип лісу В4ДС, рельєф рівнинний, експозиція _____, ґрунт дерново підзолистий, підріст _____, підлісок _____

Лісопатологічна характеристика насадження

Вид пошкодження насадження (лісова пожежа, буревій, сніголам, обледеніння, відмирання та всихання дерев, захарашеність, об'їдання шкідниками хвої/листя, наявність гусені, масовий літ метеликів, опадання хвої/листя, відлущення кори на стовбурах та інші ознаки, не характерні для нормального стану дерев) Всихання дерев

Верхівковий короїд

Ступінь пошкодження, ураження: Середнє (поодинокі, слабке, середнє, сильне)

Вид розподілу пошкоджених дерев: Куртинний (поодинокі, групові, куртинні)

Обсяг ушкодженої деревини на 1 гектарі (окомірно) 15 куб. метрів, у тому числі сухостійної 13 куб. метрів

Ознаки погіршення стану лісових насаджень виявив:

Старший майстер

(посада)

06 січня 2021 року

(підпис)

Семенюк С.М.

(ініціали та прізвище)

Помічник лісничого

(лісничий
лісничого)

(помічник (підпис))

06 січня 2021 року

Зелінський А.І.

(ініціали та прізвище)

Висновок інженера відділу (сектору) охорони і захисту лісу державного лісгосподарського (лісомисливського) підприємства або представника державного спеціалізованого лісозахисного підприємства щодо необхідності здійснення лісозахисних чи інших заходів з поліпшення санітарного стану лісів за результатами огляду санітарного стану лісової ділянки: Потребує СРВ

Інженер Л/Г

(посада)

12 01 2021 року

(підпис)

Романчук С.В.

(ініціали та прізвище)

ПОВІДОМЛЕННЯ
про появу ознак погіршення санітарного стану лісових насаджень

Житомирська область ЖОУЛМГ

ДП «Ємільчинське лісове господарство»

Лісництво Глумчанське урочище _____
квартал № 31 виділ № 4 ділянка № _____ площа 4,1 гектарів,

Таксаційна характеристика насадження

Склад 4СзЗДзЗБп, вік 75 років, бонітет ІА, середній діаметр 32 сантиметрів, середня висота 27 метрів, повнота 0,55, тип лісу ВЗДСА, рельєф рівнинний, експозиція _____, ґрунт дерново підзолистий, підріст _____, підлісок КУЛ, ГРЗ

Лісопатологічна характеристика насадження

Вид пошкодження насадження (лісова пожежа, буревій, сніголам, обледеніння, відмирання та всихання дерев, захарашеність, об'їдання шкідниками хвої/листя, наявність гусені, масовий літ метеликів, опадання хвої/листя, відлущення кори на стовбурах та інші ознаки, не характерні для нормального стану дерев) Всихання дерев

Верхівковий короїд

Ступінь пошкодження, ураження: Середнє (поодинокі, слабке, середнє, сильне)

Вид розподілу пошкоджених дерев: Куртинний (поодинокий, груповий, куртинний)

Обсяг ушкодженої деревини на 1 гектарі (окомірно) 12 куб. метрів, у тому числі сухостійної 10 куб. метрів

Ознаки погіршення стану лісових насаджень виявив:

Старший майстер

(посада)

11 січня 2021 року

(підпис)

Семенюк С.М.

(ініціали та прізвище)

Помічник лісничого

(лісничий
лісничого)

(помічник (підпис)

11 січня 2021 року

Зелінський А.І.

(ініціали та прізвище)

Висновок інженера відділу (сектору) охорони і захисту лісу державного лісгосподарського (лісомисливського) підприємства або представника державного спеціалізованого лісозахисного підприємства щодо необхідності здійснення лісозахисних чи інших заходів з поліпшення санітарного стану лісів за результатами огляду санітарного стану лісової ділянки: Потребує СРБ

Інженер ЛГ

(посада)

12.01 2021 року

(підпис)

Романчук С.В.

(ініціали та прізвище)

ПОВІДОМЛЕННЯ
про появу ознак погіршення санітарного стану лісових насаджень

Житомирська область ЖОУЛМГ

ДП «Ємільчинське лісове господарство»

Лісництво Глумчанське урочище _____
квартал № 34 виділ № 12 ділянка № _____ площа 3,2 гектарів

Таксаційна характеристика насадження

Склад 7СзЗБп+Ос, вік 80 років, бонітет 1, середній діаметр 30 сантиметрів, середня висота 25 метрів, повнота 0,75, тип лісу ВЗДСА, рельєф рівнинний, експозиція _____, ґрунт дерново підзолестий, підріст _____, підлісок РДЖ, КУЛ

Лісопатологічна характеристика насадження

Вид пошкодження насадження (лісова пожежа, буревій, сніголам, обледеніння, відмирання та всихання дерев, захарашеність, об'їдання шкідниками хвої/листя, наявність гусені, масовий літ метеликів, опадання хвої/листя, відлущення кори на стовбурах та інші ознаки, не характерні для нормального стану дерев) Всихання дерев

Верхівковий короїд

Ступінь пошкодження, ураження: Середнє (поодинокі, слабке, середнє, сильне)

Вид розподілу пошкоджених дерев: Куртинний (поодинокий, груповий, куртинний)

Обсяг ушкодженої деревини на 1 гектарі (окомірно) 22 куб. метрів, у тому числі сухостійної 20 куб. метрів

Ознаки погіршення стану лісових насаджень виявив:

Старший майстер

(посада)

(підпис)

Семенюк С.М.

(ініціали та прізвище)

11 січня 2021 року

Помічник лісничого

(лісничий
лісничого)

(помічник (підпис)

Зелінський А.І.

(ініціали та прізвище)

11 січня 2021 року

Висновок інженера відділу (сектору) охорони і захисту лісу державного лісгосподарського (лісомисливського) підприємства або представника державного спеціалізованого лісозахисного підприємства щодо необхідності здійснення лісозахисних чи інших заходів з поліпшення санітарного стану лісів за результатами огляду санітарного стану лісової ділянки: Потребує СДЗ

Інженер Л/Г

(посада)

(підпис)

Романчук С.В.

(ініціали та прізвище)

12 січня 2021 року

ПОВІДОМЛЕННЯ
про появу ознак погіршення санітарного стану лісових насаджень

Житомирська область ЖОУЛМГ

ДП «Ємільчинське лісове господарство»

Лісництво Глумчанське урочище _____
квартал № 36 виділ № 2 ділянка № _____ площа 2,9 гектарів

Таксаційна характеристика насадження

Склад 10Сз+Бп+ДЗ, вік 63 років, бонітет 1А, середній діаметр 26 сантиметрів, середня висота 24 метрів, повнота 0,75, тип лісу В2ДС, рельєф рівнинний, експозиція _____, ґрунт дерново підзолистий, підріст _____, підлісок КУЛ, ГРЗ

Лісопатологічна характеристика насадження

Вид пошкодження насадження (лісова пожежа, буревій, сніголам, обледеніння, відмирання та всихання дерев, захаращеність, об'їдання шкідниками хвої/листя, наявність гусені, масовий літ метеликів, опадання хвої/листя, відлущення кори на стовбурах та інші ознаки, не характерні для нормального стану дерев) Всихання дерев

Верхівковий короїд

Ступінь пошкодження, ураження: Середнє (поодинокі, слабке, середнє, сильне)

Вид розподілу пошкоджених дерев: Куртинний (поодинокі, групові, куртинні)

Обсяг ушкодженої деревини на 1 гектарі (окомірно) 47 куб. метрів, у тому числі сухостійної 48 куб. метрів

Ознаки погіршення стану лісових насаджень виявив:

Старший майстер

(посада)

06 січня 2021 року

(підпис)

Штиль С.М.

(ініціали та прізвище)

Помічник лісничого

(лісничий
лісничого)

(помічник (підпис))

06 січня 2021 року

Зелінський А.І.

(ініціали та прізвище)

Висновок інженера відділу (сектору) охорони і захисту лісу державного лісгосподарського (лісомисливського) підприємства або представника державного спеціалізованого лісозахисного підприємства щодо необхідності здійснення лісозахисних чи інших заходів з поліпшення санітарного стану лісів за результатами огляду санітарного стану лісової ділянки: Потребує СРВ

Інженер Л/Г

(посада)

12 01 2021 року

(підпис)

Романчук С.В.

(ініціали та прізвище)

ПОВІДОМЛЕННЯ
про появу ознак погіршення санітарного стану лісових насаджень

Житомирська область ЖОУЛМГ

ДП «Ємільчинське лісове господарство»

Лісництво Глумчанське урочище _____
квартал № 37 виділ № 27 ділянка № _____ площа 2,6 гектарів.

Таксаційна характеристика насадження

Склад 9С3ІДз, вік 57 років, бонітет ІА, середній діаметр 26 сантиметрів, середня висота 22 метрів, повнота 0,7, тип лісу ВЗДС, рельєф рівнинний, експозиція _____, ґрунт дерново підзолистий, підріст _____, підлісок -

Лісопатологічна характеристика насадження

Вид пошкодження насадження (лісова пожежа, буревій, сніголам, обледеніння, відмирання та всихання дерев, захаращеність, об'їдання шкідниками хвої/листя, наявність гусені, масовий літ метеликів, опадання хвої/листя, відлущення кори на стовбурах та інші ознаки, не характерні для нормального стану дерев) Всихання дерев

Верхівковий короїд

Ступінь пошкодження, ураження: Середнє (поодинокі, слабке, середнє, сильне)

Вид розподілу пошкоджених дерев: Куртинний (поодинокі, групові, куртинні)

Обсяг ушкодженої деревини на 1 гектарі (окомірно) 20 куб. метрів, у тому числі сухостійної 18 куб. метрів

Ознаки погіршення стану лісових насаджень виявив:

Старший майстер

(посада)

06 січня 2021 року

(підпис)

Штиль С.М.

(ініціали та прізвище)

Помічник лісничого

(лісничий
лісничого)

(помічник

(підпис)

06 січня 2021 року

Зелінський А.І.

(ініціали та прізвище)

Висновок інженера відділу (сектору) охорони і захисту лісу державного лісгосподарського (лісомисливського) підприємства або представника державного спеціалізованого лісозахисного підприємства щодо необхідності здійснення лісозахисних чи інших заходів з поліпшення санітарного стану лісів за результатами огляду санітарного стану лісової ділянки: Потребує СРВ

Інженер ЛГ

(посада)

12 01 2021 року

(підпис)

Романчук С.В.

(ініціали та прізвище)

ПОВІДОМЛЕННЯ
про появу ознак погіршення санітарного стану лісових насаджень

Житомирська область ЖОУЛМГ

ДП «Смільчинське лісове господарство»

Лісництво Глумчанське урочище _____
квартал № 45 виділ № 5 ділянка № 2 площа 3,0 гектарів

Таксаційна характеристика насадження

Склад 10Сз+Бп, вік 120 років, бонітет 3, середній діаметр 40 сантиметрів, середня висота 24 метрів, повнота 0,7, тип лісу В4ДС, рельєф рівнинний, експозиція _____, ґрунт дерново підзолестий, підріст _____, підлісок КУЛ

Лісопатологічна характеристика насадження

Вид пошкодження насадження (лісова пожежа, буревій, сніголам, обледеніння, відмирання та всихання дерев, захаращеність, об'їдання шкідниками хвої/листя, наявність гусені, масовий літ метеликів, опадання хвої/листя, відлущення кори на стовбурах та інші ознаки, не характерні для нормального стану дерев) Всихання дерев

Верхівковий короїд

Ступінь пошкодження, ураження: Середнє (поодинокі, слабке, середнє, сильне)

Вид розподілу пошкоджених дерев: Куртинний (поодинокі, груповий, куртинний)

Обсяг ушкодженої деревини на 1 гектарі (окомірно) 24 куб. метрів, у тому числі сухостійної 20 куб. метрів

Ознаки погіршення стану лісових насаджень виявив:

Старший майстер

(посада)

05 січня 2021 року

(підпис)

Штиль С.М.

(ініціали та прізвище)

Помічник лісничого

(лісничий
лісничого)

(помічник (підпис))

05 січня 2021 року

Зелінський А.І.

(ініціали та прізвище)

Висновок інженера відділу (сектору) охорони і захисту лісу державного лісгосподарського (лісомисливського) підприємства або представника державного спеціалізованого лісозахисного підприємства щодо необхідності здійснення лісозахисних чи інших заходів з поліпшення санітарного стану лісів за результатами огляду санітарного стану лісової ділянки: Потребує СРК

Інженер Л/Г

(посада)

12 01 2021 року

(підпис)

Романчук С.В.

(ініціали та прізвище)

ПОВІДОМЛЕННЯ
про появу ознак погіршення санітарного стану лісових насаджень

Житомирська область ЖОУЛМГ

ДП «Ємільчинське лісове господарство»

Лісництво Глумчанське урочище _____
квартал № 66 виділ № 4 ділянка № _____ площа 2,2 гектарів

Таксаційна характеристика насадження

Склад 7СзЗБп, вік 80 років, бонітет 1А, середній діаметр 32 сантиметрів, середня висота 29 метрів, повнота 0,4, тип лісу В4ДС, рельєф рівнинний, експозиція _____, ґрунт дерново підзолистий, підріст _____, підлісок КУЛ,ГРЗ

Лісопатологічна характеристика насадження

Вид пошкодження насадження (лісова пожежа, буревій, сніголам, обледеніння, відмирання та всихання дерев, захаращеність, об'їдання шкідниками хвої/листя, наявність гусені, масовий літ метеликів, опадання хвої/листя, відлущення кори на стовбурах та інші ознаки, не характерні для нормального стану дерев) Всихання дерев

Верхівковий короїд

Ступінь пошкодження, ураження: Середнє (поодинокі, слабке, середнє, сильне)

Вид розподілу пошкоджених дерев: Куртинний (поодинокі, групові, куртинні)

Обсяг ушкодженої деревини на 1 гектарі (окомірно) 20 куб. метрів, у тому числі сухостійної 17 куб. метрів

Ознаки погіршення стану лісових насаджень виявив:

Старший майстер

(посада)

11 січня 2021 року

(підпис)

Штиль С.М.

(ініціали та прізвище)

Помічник лісничого

(лісничий (помічник лісничого) (підпис)

11 січня 2021 року

Зелінський А.І.

(ініціали та прізвище)

Висновок інженера відділу (сектору) охорони і захисту лісу державного лісогосподарського (лісомисливського) підприємства або представника державного спеціалізованого лісозахисного підприємства щодо необхідності здійснення лісозахисних чи інших заходів з поліпшення санітарного стану лісів за результатами огляду санітарного стану лісової ділянки: Потребує СРВ

Інженер Л/Г

(посада)

12 01 2021 року

(підпис)

Романчук С.В.

(ініціали та прізвище)

ПОВІДОМЛЕННЯ
про появу ознак погіршення санітарного стану лісових насаджень

Житомирська область ЖОУЛМГ

ДП «Ємільчинське лісове господарство»

Лісництво Глумчанське урочище _____
квартал № 68 виділ № 6 ділянка № 5 площа 6,0 гектарів,

Таксаційна характеристика насадження

Склад 10Сз+Бп, вік 70 років, бонітет 1А, середній діаметр 30 сантиметрів, середня висота 26 метрів, повнота 0,7, тип лісу ВЗДСА, рельєф рівнинний, експозиція _____, ґрунт дерново підзолестий, підріст _____, підлісок КУЛ,РДЖ,ГРЗ

Лісопатологічна характеристика насадження

Вид пошкодження насадження (лісова пожежа, буревій, сніголам, обледеніння, відмирання та всихання дерев, захаращеність, об'їдання шкідниками хвої/листя, наявність гусені, масовий літ метеликів, опадання хвої/листя, відлущення кори на стовбурах та інші ознаки, не характерні для нормального стану дерев) Всихання дерев

Верхівковий короїд

Ступінь пошкодження, ураження: Середнє (поодинокі, слабке, середнє, сильне)

Вид розподілу пошкоджених дерев: Куртинний (поодинокий, груповий, куртинний)

Обсяг ушкодженої деревини на 1 гектарі (окомірно) 22 куб. метрів, у тому числі сухостійної 19 куб. метрів

Ознаки погіршення стану лісових насаджень виявив:

Старший майстер

(посада)

11 січня 2021 року

(підпис)

Штиль С.М.

(ініціали та прізвище)

Помічник лісничого

(лісничий
лісничого)

(помічник (підпис)

11 січня 2021 року

Зелінський А.І.

(ініціали та прізвище)

Висновок інженера відділу (сектору) охорони і захисту лісу державного лісгосподарського (лісомисливського) підприємства або представника державного спеціалізованого лісозахисного підприємства щодо необхідності здійснення лісозахисних чи інших заходів з поліпшення санітарного стану лісів за результатами огляду санітарного стану лісової ділянки: Потребує СРВ

Інженер ЛГ

(посада)

12.01.2021 року

(підпис)

Романчук С.В.

(ініціали та прізвище)

ПОВІДОМЛЕННЯ
про появу ознак погіршення санітарного стану лісових насаджень

Житомирська область ЖОУЛМГ

ДП «Ємільчинське лісове господарство»

Лісництво Глумчанське урочище _____
квартал № 69 виділ № 46 ділянка № _____ площа 1,2 гектарів

Таксаційна характеристика насадження

Склад 9СзІДз+Бп, вік 68 років, бонітет I, середній діаметр 28 сантиметрів, середня висота 25 метрів, повнота 0,7, тип лісу В2ДС, рельєф рівнинний, експозиція _____, ґрунт дерново підзолистий, підріст _____, підлісок КУЛ,ГРЗ

Лісопатологічна характеристика насадження

Вид пошкодження насадження (лісова пожежа, буревій, сніголам, обледеніння, відмирання та всихання дерев, захаращеність, об'їдання шкідниками хвої/листя, наявність гусені, масовий літ метеликів, опадання хвої/листя, відлущення кори на стовбурах та інші ознаки, не характерні для нормального стану дерев) Всихання дерев

Верхівковий короїд

Ступінь пошкодження, ураження: Середнє (поодинокі, слабке, середнє, сильне)

Вид розподілу пошкоджених дерев: Куртинний (поодинокі, групові, куртинні)

Обсяг ушкодженої деревини на 1 гектарі (окомірно) 57 куб. метрів, у тому числі сухостійної 50 куб. метрів

Ознаки погіршення стану лісових насаджень виявив:

Старший майстер

(посада)

11 січня 2021 року

(підпис)

Штиль С.М.

(ініціали та прізвище)

Помічник лісничого

(лісничий
лісничого)

(помічник (підпис)

11 січня 2021 року

Зелінський А.І.

(ініціали та прізвище)

Висновок інженера відділу (сектору) охорони і захисту лісу державного лісгосподарського (лісомисливського) підприємства або представника державного спеціалізованого лісозахисного підприємства щодо необхідності здійснення лісозахисних чи інших заходів з поліпшення санітарного стану лісів за результатами огляду санітарного стану лісової ділянки: Потребує СРВ

Інженер Л/Г

(посада)

12 01 2021 року

(підпис)

Романчук С.В.

(ініціали та прізвище)

ПОВІДОМЛЕННЯ

Про появу ознак погіршення санітарного стану лісових насаджень

Житомирська область

(Автономна Республіка Крим, область)

ДП "Ємільчинське ЛГ"

(найменування власника лісів, постійного лісокористувача)

Лісництво Глумчанське

Урочище _____

Квартал № 5

виділ № 20

площа 1,0 гектарів

Таксаційна характеристика насадження

Склад 4Бп3Ос1Дз1Сз1Влч вік 75 років, бонітет 2, середня висота 24 метрів, середній діаметр 30 сантиметрів, повнота 0,7, тип лісу С4ГДСА, рельєф рівнинний, експозиція _____, ґрунт дерново-середньо підзолистий, підріст _____, підлісок КУЛ.ГРЗ.РДЖ

Лісопатологічна характеристика насадження

Вид пошкодження насадження (лісова пожежа, буревій, сніголам, обледеніння, відмирання та всихання дерев, захаращеність, об'їдання шкідниками хвої/листя, наявність гусені, масовий літ метеликів, опадання хвої/листя, відлущення кори на стовбурах та інші ознаки, не характерні для нормального стану дерев) дерев відмирання та всихання

Ступінь пошкодження, ураження: середнє (поодинокі, слабе, середнє, сильне)

Вид розподілу пошкодження дерев: уруповий (пильний, сильний, сильне)

Обсяг ушкодженої деревини на 1 гектарі (окомірно) 23 куб. метрів, у тому числі сухостійної 23 куб. метрів

Ознаки погіршення стану лісових насаджень виявив:

Ст м/лісу

(посада)

5

05

2024 року

(підпис)

С.М.Семенюк

(ініціали та прізвище)

С.М.Семенюк

Лісничий

(лісничий(помічник лісничого))

В.В.Жайворон

(підпис)

(ініціали та прізвище)

В.В.Жайворон

5

05

2024 року

Висновок інженера відділу (сектору) охорони і захисту лісу державного лісогосподарського (лісомисливського) підприємства або представника державного спеціалізованого лісозахисного підприємства щодо необхідності здійснення лісозахисних чи інших заходів з поліпшення санітарного стану лісів за результатами огляду санітарного стану лісової ділянки: потребує СРВ

Інж. Л/З

(посада)

7

05

2024 року

(підпис)

С.В.Романчук

(ініціали та прізвище)

С.В.Романчук

ПОВІДОМЛЕННЯ
Про появу ознак погіршення санітарного стану лісових насаджень

Житомирська область

(Автономна Республіка Крим, область)

ДП "Смільчинське ЛП"

(найменування власника лісів, постійного лісокористувача)

Лісництво Глумчанське Урочище _____
Квартал № 9 виділ № 26 площа 1,4 гектарів

Таксаційна характеристика насадження

Склад 10Сз+Бп вік 73 років, бонітет 1А, середня висота 27 метрів, середній діаметр 36 сантиметрів, повнота 0,65, тип лісу ВЗДС, рельєф рівнинний, експозиція _____, ґрунт дерново-середньо підзолисті, підріст _____, підлісок КУЛ.ГРЗ

Лісопатологічна характеристика насадження

Вид пошкодження насадження (лісова пожежа, буревій, сніголам, обледеніння, відмирання та всихання дерев, захаращеність, об'їдання шкідниками хвої/листя, наявність гусені, масовий літ метеликів, опадання хвої/листя, відлущення кори на стовбурах та інші ознаки, не характерні для нормального стану дерев) _____ дерев відмирання та всихання вершковий короз

Ступінь пошкодження, ураження: слабке (поодинокі, слабе, середне, сильне)

Вид розподілу пошкодження дерев: груповий (поодинокі, слабе, середне, сильне)

Обсяг ушкодженої деревини на 1 гектарі (окомірно) 25 куб. метрів, у тому числі сухостійної 25 куб. метрів

Ознаки погіршення стану лісових насаджень виявив:

Ст. м/лісу _____ (посада) _____ (підпис) С.М.Семенюк (ініціали та прізвище)
6 05 20 21 року

Лісничий _____ (лісничий(помічник лісничого)) _____ (підпис) В.В.Жайворон (ініціали та прізвище)
6 05 20 21 року

Висновок інженера відділу (сектору) охорони і захисту лісу державного лісогосподарського (лісомисливського) підприємства або представника державного спеціалізованого лісозахисного підприємства щодо необхідності здійснення лісозахисних чи інших заходів з поліпшення санітарного стану лісів за результатами огляду санітарного стану лісової ділянки: потребує СРВ

Інж. Л/З _____ (посада) _____ (підпис) С.В.Романчук (ініціали та прізвище)
7 05 20 21 року

ПОВІДОМЛЕННЯ
Про появу ознак погіршення санітарного стану лісових насаджень
Житомирська область

(Автономна Республіка Крим, область)

ДП "Ємільчинське ЛП"

(найменування власника лісів, постійного лісокористувача)

Лісництво Глумчанське Урочище _____
Квартал № 14 виділ № 12 площа 0,5 гектарів

Таксаційна характеристика насаджень

Склад 6Бп2Влч1Ос1Дз вік 65 років, бонітет 2, середня висота 22 метрів, середній діаметр 22 сантиметрів, повнота 0,7, тип лісу В4ДСА, рельєф рівнинний, експозиція _____, ґрунт дерново-середньо підзолистий, підріст _____, підлісок КУЛ, ГРЗ, РДЖ

Лісопатологічна характеристика насаджень

Вид пошкодження насаджень (лісова пожежа, буревій, сніголам, обледеніння, відмирання та всихання дерев, захаращеність, об'їдання шкідниками хвої/листя, наявність гусені, масовий літ метеликів, опадання хвої/листя, відлущення кори на стовбурах та інші ознаки, не характерні для нормального стану дерев) _____ дерев відмирання та всихання, дубова брунькова галюшка

Ступінь пошкодження, ураження: середнє (поодинокі, слабе, середнє, сильне)

Вид розподілу пошкодження дерев: поодинокі (поодинокі, слабе, середнє, сильне)

Обсяг ушкодженої деревини на 1 гектарі (окомірно) 20 куб. метрів, у тому числі сухостійної 20 куб. метрів

Ознаки погіршення стану лісових насаджень виявив:

Ст м/лісу _____ С.М.Семенюк
(посада) _____ (підпис) _____
05 05 2021 року (ініціали та прізвище)

Лісничий _____ В.В.Жайворон
(лісничий(помічник лісничого) _____ (підпис) _____
05 05 2021 року (ініціали та прізвище)

Висновок інженера відділу (сектору) охорони і захисту лісу державного лісогосподарського (лісомисливського) підприємства або представника державного спеціалізованого лісозахисного підприємства щодо необхідності здійснення лісозахисних чи інших заходів з поліпшення санітарного стану лісів за результатами огляду санітарного стану лісової ділянки: потребує СРВ

Інж. Л/З _____ С.В.Романчук
(посада) _____ (підпис) _____
07 05 2021 року (ініціали та прізвище)

ПОВІДОМЛЕННЯ
Про появу ознак погіршення санітарного стану лісових насаджень
Житомирська область

(Автономна Республіка Крим, область)
ДП "Смільчинське ЛП"

(найменування власника лісів, постійного лісокористувача)

Лісництво Глумчанське Урочище _____
Квартал № 15 виділ № 8 площа 7,0 гектарів

Таксаційна характеристика насаджень

Склад 9С31Бп+Ос вік 80 років, бонітет 1, середня висота 24 метрів, середній діаметр 36 сантиметрів, повнота 0,75, тип лісу В4ДСА, рельєф рівнинний, експозиція _____, ґрунт дерново-середньо підзолисті, підріст 10Дз, підлісок КУЛ.ГРЗ.РДЖ

Лісопатологічна характеристика насаджень

Вид пошкодження насаджень (лісова пожежа, буревій, сніголам, обледеніння, відмирання та всихання дерев, захарашеність, об'їдання шкідниками хвої/листя, наявність гусені, масовий літ метеликів, опадання хвої/листя, відлущення кори на стовбурах та інші ознаки, не характерні для нормального стану дерев) _____ дерев відмирання та всихання всхлибовий коротч

Ступінь пошкодження, ураження: слабке (поодинокі, слабе, середнє, сильне)

Вид розподілу пошкодження дерев: груповий (поодинокі, слабе, середнє, сильне)

Обсяг ушкодженої деревини на 1 гектарі (окомірно) 25 куб. метрів, у тому числі сухостійної 25 куб. метрів

Ознаки погіршення стану лісових насаджень виявив:

Ст м/лісу _____ С.М.Семенюк
(посада) _____ (підпис) _____
05 05 2024 року (ініціали та прізвище)

Лісничий _____ В.В.Жайворон
(лісничий(помічник лісничого) _____ (підпис) _____
05 05 2024 року (ініціали та прізвище)

Висновок інженера відділу (сектору) охорони і захисту лісу державного лісогосподарського (лісомисливського) підприємства або представника державного спеціалізованого лісозахисного підприємства щодо необхідності здійснення лісозахисних чи інших заходів з поліпшення санітарного стану лісів за результатами огляду санітарного стану лісової ділянки: потребує СРВ

Інж. Л/З _____ С.В.Романчук
(посада) _____ (підпис) _____
07 05 2024 року (ініціали та прізвище)

ПОВІДОМЛЕННЯ
Про появу ознак погіршення санітарного стану лісових насаджень
Житомирська область

(Автономна Республіка Крим, область)
ДП "Смільчинське ЛП"

(найменування власника лісів, постійного лісокористувача)

Лісництво Глумчанське Урочище _____
Квартал № 21 виділ № 44 площа 1,3 гектарів

Таксаційна характеристика насадження

Склад 5С34Бп1Ос+Клг вік 90 років, бонітет 2, середня висота 25 метрів, середній діаметр 32 сантиметрів, повнота 0,65, тип лісу СЗГДС, рельєф рівнинний, експозиція _____, ґрунт дерново-середньо підзолисті, підріст 10Дз, підлісок _____

Лісопатологічна характеристика насадження

Вид пошкодження насадження (лісова пожежа, буревій, сніголам, обледеніння, відмирання та всихання дерев, захаращеність, об'їдання шкідниками хвої/листя, наявність гусені, масовий літ метеликів, опадання хвої/листя, відлущення кори на стовбурах та інші ознаки, не характерні для нормального стану дерев) _____ дерев відмирання та всихання всхливання

Ступінь пошкодження, ураження: середнє (поодинокі, слабе, середнє, сильне)

Вид розподілу пошкодження дерев: груповий (поодинокі, слабе, середнє, сильне)

Обсяг ушкодженої деревини на 1 гектарі (окомірно) 25 куб. метрів, у тому числі сухостійної 25 куб. метрів

Ознаки погіршення стану лісових насаджень виявив:

Ст м/лісу _____ С.М.Семенюк
(посада) (підпис) (ініціали та прізвище)
05 05 2021 року

Лісничий _____ В.В.Жайворон
(лісничий(помічник лісничого) (підпис) (ініціали та прізвище)
05 05 2021 року

Висновок інженера відділу (сектору) охорони і захисту лісу державного лісогосподарського (лісомисливського) підприємства або представника державного спеціалізованого лісозахисного підприємства щодо необхідності здійснення лісозахисних чи інших заходів з поліпшення санітарного стану лісів за результатами огляду санітарного стану лісової ділянки: потребує СРВ

Інж. Л/З _____ С.В.Романчук
(посада) (підпис) (ініціали та прізвище)
07 05 2021 року

ПОВІДОМЛЕННЯ

Про появу ознак погіршення санітарного стану лісових насаджень

Житомирська область

(Автономна Республіка Крим, область)

ДП "Смільчинське ЛП"

(найменування власника лісів, постійного лісокористувача)

Лісництво Глумчанське

Урочище _____

Квартал № 22

виділ № 30

площа 4,0 гектарів

Таксаційна характеристика насаджень

Склад 4Бп(55)2Влч1Ос1Гз1Сз1Бп(30) вік 55/30 років, бонітет 2, середня висота 22/12 метрів, середній діаметр 24/12 сантиметрів, повнота 0,70, тип лісу СЗГДС, рельєф рівнинний, експозиція _____, ґрунт дерново-середньо підзолисті, підріст _____, підлісок _____

Лісопатологічна характеристика насаджень

Вид пошкодження насаджень (лісова пожежа, буревій, сніголам, обледеніння, відмирання та всихання дерев, захаращеність, об'їдання шкідниками хвої/листя, наявність гусені, масовий літ метеликів, опадання хвої/листя, відлущення кори на стовбурах та інші ознаки, не характерні для нормального стану дерев) _____ дерев відмирання та всихання порушення стовбурів ший

Ступінь пошкодження, ураження: середнє (поодиноке, слабе, середнє, сильне)

Вид розподілу пошкодження дерев: груповий (поодиноке, слабе, середнє, сильне)

Обсяг ушкодженої деревини на 1 гектарі (окомірно) 20 куб. метрів, у тому числі сухостійної 20 куб. метрів

Ознаки погіршення стану лісових насаджень виявив:

Ст м/лісу _____ (посада) _____ (підпис) С.М.Семенюк (ініціали та прізвище)
06 05 20 року

Лісничий _____ (лісничий(помічник лісничого)) _____ (підпис) В.В.Жайворон (ініціали та прізвище)
06 05 20 року

Висновок інженера відділу (сектору) охорони і захисту лісу державного лісогосподарського (лісомисливського) підприємства або представника державного спеціалізованого лісозахисного підприємства щодо необхідності здійснення лісозахисних чи інших заходів з поліпшення санітарного стану лісів за результатами огляду санітарного стану лісової ділянки: потребує СРВ

Інж. Л/З _____ (посада) _____ (підпис) С.В.Романчук (ініціали та прізвище)
07 05 20 року

ПОВІДОМЛЕННЯ
Про появу ознак погіршення санітарного стану лісових насаджень

Житомирська область

(Автономна Республіка Крим, область)

ДП "Смільчинське ЛП"

(найменування власника лісів, постійного лісокористувача)

Лісництво Глумчанське Урочище _____
Квартал № 25 виділ № 23 площа 1,0 гектарів

Таксаційна характеристика насаджень

Склад 6С32Бп1Влч1Ос вік 85 років, бонітет 1, середня висота 27 метрів, середній діаметр 32 сантиметрів, повнота 0,75, тип лісу ВЗДС, рельєф рівнинний, експозиція _____, ґрунт дерново-середньо підзолисті, підріст _____, підлісок КУЛ, ГРЗ, РДЖ

Лісопатологічна характеристика насаджень

Вид пошкодження насаджень (лісова пожежа, буревій, сніголам, обледеніння, відмирання та всихання дерев, захаращеність, об'їдання шкідниками хвої/листя, наявність гусені, масовий літ метеликів, опадання хвої/листя, відлущення кори на стовбурах та інші ознаки, не характерні для нормального стану дерев) дерев відмирання та всихання, вершинний короїд

Ступінь пошкодження, ураження: слабке (поодинокі, слабе, середнє, сильне)

Вид розподілу пошкодження дерев: груповий (поодинокі, слабе, середнє, сильне)

Обсяг ушкодженої деревини на 1 гектарі (окомірно) 25 куб. метрів, у тому числі сухостійної 25 куб. метрів

Ознаки погіршення стану лісових насаджень виявив:

Ст м/лісу _____ (посада) _____ (підпис) С.М.Семенюк (ініціали та прізвище)
06 05 2021 року

Лісничий _____ (лісничий(помічник лісничого) _____ (підпис) В.В.Жайворон (ініціали та прізвище)
06 05 2021 року

Висновок інженера відділу (сектору) охорони і захисту лісу державного лісогосподарського (лісомисливського) підприємства або представника державного спеціалізованого лісозахисного підприємства щодо необхідності здійснення лісозахисних чи інших заходів з поліпшення санітарного стану лісів за результатами огляду санітарного стану лісової ділянки: потребує СРВ

Інж. Л/З _____ (посада) _____ (підпис) С.В.Романчук (ініціали та прізвище)
07 05 2021 року

ПОВІДОМЛЕННЯ
Про появу ознак погіршення санітарного стану лісових насаджень
Житомирська область

(Автономна Республіка Крим, область)
ДП "Ємільчинське ЛП"

(найменування власника лісів, постійного лісокористувача)

Лісництво Глумчанське Урочище _____
Квартал № 32 виділ № 5 площа 1,3 гектарів

Таксаційна характеристика насадження

Склад 4Сз3Яле2Клг1Бп+Акб+Гшз вік 59 років, бонітет 1А, середня висота 26 метрів,
середній діаметр 30 сантиметрів, повнота 0,60, тип лісу СЗГДС, рельєф рівнинний,
експозиція _____, ґрунт дерново-середньо підзолисті, підріст _____, підлісок _____

Лісопатологічна характеристика насадження

Вид пошкодження насадження (лісова пожежа, буревій, сніголам, обледеніння, відмирання та всихання дерев, захаращеність, об'їдання шкідниками хвої/листя, наявність гусені, масовий літ метеликів, опадання хвої/листя, відлущення кори на стовбурах та інші ознаки, не характерні для нормального стану дерев) дерев відмирання та всихання

Ступінь пошкодження, ураження: середнє (поодинокі, слабе, середнє, сильне)

Вид розподілу пошкодження дерев: груповий (поодинокі, слабе, середнє, сильне)

Обсяг ушкодженої деревини на 1 гектарі (окомірно) 25 куб. метрів, у тому числі сухостійної 25 куб. метрів

Ознаки погіршення стану лісових насаджень виявив:

Ст м/лісу _____ (посада) _____ (підпис) С.М.Семенюк (ініціали та прізвище)
06 05 2021 року

Лісничий _____ (лісничий(помічник лісничого) _____ (підпис) В.В.Жайворон (ініціали та прізвище)
06 05 2021 року

Висновок інженера відділу (сектору) охорони і захисту лісу державного лісогосподарського (лісомисливського) підприємства або представника державного спеціалізованого лісозахисного підприємства щодо необхідності здійснення лісозахисних чи інших заходів з поліпшення санітарного стану лісів за результатами огляду санітарного стану лісової ділянки: потребує СРВ

Інж. Л/З _____ (посада) _____ (підпис) С.В.Романчук (ініціали та прізвище)
07 05 2021 року

ПОВІДОМЛЕННЯ
Про появу ознак погіршення санітарного стану лісових насаджень

Житомирська область

(Автономна Республіка Крим, область)

ДП "Ємільчинське ЛГ"

(найменування власника лісів, постійного лісокористувача)

Лісництво Глумчанське Урочище _____
Квартал № 32 виділ № 32 площа 6,8 гектарів

Таксаційна характеристика насаджень

Склад 8Сз2Бп+Дз вік 51 років, бонітет 1, середня висота 18 метрів, середній діаметр 22 сантиметрів, повнота 0,80, тип лісу В2ДС, рельєф рівнинний, експозиція _____, ґрунт дерново-середньо підзолисті, підріст 10Дз, підлісок _____

Лісопатологічна характеристика насаджень

Вид пошкодження насаджень (лісова пожежа, буревій, сніголам, обледеніння, відмирання та всихання дерев, захаращеність, об'їдання шкідниками хвої/листя, наявність гусені, масовий літ метеликів, опадання хвої/листя, відлущення кори на стовбурах та інші ознаки, не характерні для нормального стану дерев) дерев відмирання та всихання; Верхівковий короїд

Ступінь пошкодження, ураження: середнє (поодинокі, слабе, середнє, сильне)

Вид розподілу пошкодження дерев: груповий (поодинокі, слабе, середнє, сильне)

Обсяг ушкодженої деревини на 1 гектарі (окомірно) 25 куб. метрів, у тому числі сухостійної 25 куб. метрів

Ознаки погіршення стану лісових насаджень виявив:

Ст м/лісу 06 05 2021 року (посада) (підпис) С.М.Семенюк (ініціали та прізвище)

Лісничий 06 05 2021 року (лісничий(помічник лісничого) (підпис) В.В.Жайворон (ініціали та прізвище)

Висновок інженера відділу (сектору) охорони і захисту лісу державного лісогосподарського (лісомисливського) підприємства або представника державного спеціалізованого лісозахисного підприємства щодо необхідності здійснення лісозахисних чи інших заходів з поліпшення санітарного стану лісів за результатами огляду санітарного стану лісової ділянки: потребує СРВ

Інж. Л/З 07 05 2021 року (посада) (підпис) С.В.Романчук (ініціали та прізвище)

ПОВІДОМЛЕННЯ
Про появу ознак погіршення санітарного стану лісових насаджень
Житомирська область

(Автономна Республіка Крим, область)

ДП "Ємільчинське ЛП"

(найменування власника лісів, постійного лісокористувача)

Лісництво Глумчанське Урочище _____
Квартал № 34 виділ № 19 площа 1,0 гектарів

Таксаційна характеристика насаджень

Склад 4Бп2Ос1Влч2Сз1Яле вік 70 років, бонітет 2, середня висота 24 метрів,
середній діаметр 24 сантиметрів, повнота 0,7, тип лісу ВЗДС1, рельєф рівнинний,
експозиція _____, ґрунт дерново-середньо підзолисті, підріст 10Дз,
підлісок РДЖ, КУЛ, ГРЗ

Лісопатологічна характеристика насаджень

Вид пошкодження насаджень (лісова пожежа, буревій, сніголам, обледеніння, відмирання та всихання дерев, захаращеність, об'їдання шкідниками хвої/листя, наявність гусені, масовий літ метеликів, опадання хвої/листя, відлущення кори на стовбурах та інші ознаки, не характерні для нормального стану дерев) дерев відмирання та всихання, трутовика стовбурові гнилі

Ступінь пошкодження, ураження: середнє (поодинокі, слабе, середнє, сильне)

Вид розподілу пошкодження дерев: групового (поодинокі, слабе, середнє, сильне)

Обсяг ушкодженої деревини на 1 гектарі (окоірно) 23 куб. метрів, у тому числі сухостійної 23 куб. метрів

Ознаки погіршення стану лісових насаджень виявив:

Ст м/лісу _____ С.М.Семенюк
(посада) _____ (підпис) _____
6 05 2021 року _____ (ініціали та прізвище)

Лісничий _____ В.В.Жайворон
(лісничий(помічник лісничого) _____ (підпис) _____
6 05 2021 року _____ (ініціали та прізвище)

Висновок інженера відділу (сектору) охорони і захисту лісу державного лісогосподарського (лісомисливського) підприємства або представника державного спеціалізованого лісозахисного підприємства щодо необхідності здійснення лісозахисних чи інших заходів з поліпшення санітарного стану лісів за результатами огляду санітарного стану лісової ділянки: потребує СРВ

Інж. Л/З _____ С.В.Романчук
(посада) _____ (підпис) _____
7 05 2021 року _____ (ініціали та прізвище)

ПОВІДОМЛЕННЯ

Про появу ознак погіршення санітарного стану лісових насаджень

Житомирська область

(Автономна Республіка Крим, область)

ДП "Смільчинське ЛГ"

(найменування власника лісів, постійного лісокористувача)

Лісництво Глумчанське

Урочище _____

Квартал № 34

виділ № 29

площа 0,6 гектарів

Таксаційна характеристика насаджень

Склад 6Сз2С62Бп+Дз вік 46 років, бонітет 1А, середня висота 21 метрів, середній діаметр 24 сантиметрів, повнота 0.70, тип лісу ВЗДСА, рельєф рівнинний, експозиція _____, ґрунт дерново-середньо підзолисті, підріст _____, підлісок КУЛ.ГРЗ.РДЖ

Лісопатологічна характеристика насаджень

Вид пошкодження насаджень (лісова пожежа, буревій, сніголам, обледеніння, відмирання та всихання дерев, захаращеність, об'їдання шкідниками хвої/листя, наявність гусені, масовий літ метеликів, опадання хвої/листя, відлущення кори на стовбурах та інші ознаки, не характерні для нормального стану дерев) _____ дерев відмирання та всихання, втриманий короїд

Ступінь пошкодження, ураження: середнє (поодинокі, слабке, середнє, сильне)

Вид розподілу пошкодження дерев: груповий (поодинокі, слабке, середнє, сильне)

Обсяг ушкодженої деревини на 1 гектарі (окомірно) 23 куб. метрів, у тому числі сухостійної 23 куб. метрів

Ознаки погіршення стану лісових насаджень виявив:

Ст м/лісу _____

(посада)

06 05 2021 року

(підпис)

С.М.Семенюк

(ініціали та прізвище)

Лісничий _____

(лісничий(помічник лісничого)

06 05 2021 року

(підпис)

В.В.Жайворон

(ініціали та прізвище)

Висновок інженера відділу (сектору) охорони і захисту лісу державного лісогосподарського (лісомисливського) підприємства або представника державного спеціалізованого лісозахисного підприємства щодо необхідності здійснення лісозахисних чи інших заходів з поліпшення санітарного стану лісів за результатами огляду санітарного стану лісової ділянки: потребує СРВ

Інж. Л/З _____

(посада)

07 05 2021 року

(підпис)

С.В.Романчук

(ініціали та прізвище)

ПОВІДОМЛЕННЯ
Про появу ознак погіршення санітарного стану лісових насаджень

Житомирська область

(Автономна Республіка Крим, область)

ДП "Ємільчинське ЛГ"

(найменування власника лісів, постійного лісокористувача)

Лісництво Глумчанське Урочище _____
Квартал № 35 виділ № 3 площа 2,9 гектарів

Таксаційна характеристика насадження

Склад 9С31Бп+Дз вік 100 років, бонітет 1, середня висота 28 метрів, середній діаметр 32 сантиметрів, повнота 0,80 тип лісу В4ДС, рельєф рівнинний, експозиція _____, ґрунт дерново-середньо підзолисті, підріст _____, підлісок КУЛ.ГРЗ.РДЖ

Лісопатологічна характеристика насадження

Вид пошкодження насадження (лісова пожежа, буревій, сніголам, обледеніння, відмирання та всихання дерев, захаращеність, об'їдання шкідниками хвої/листя, наявність гусені, масовий літ метеликів, опадання хвої/листя, відлущення кори на стовбурах та інші ознаки, не характерні для нормального стану дерев) дерев відмирання та всихання, криволісся корої

Ступінь пошкодження, ураження: слабке (поодинокі, слабе, середнє, сильне)

Вид розподілу пошкодження дерев: груповий (поодинокі, слабе, середнє, сильне)

Обсяг ушкодженої деревини на 1 гектарі (окомірно) 25 куб. метрів, у тому числі сухостійної 25 куб. метрів

Ознаки погіршення стану лісових насаджень виявив:

Ст м/лісу С.М.ШТИЛЬ
(посада) (підпис) (ініціали та прізвище)
06 05 2021 року

Лісничий В.В.Жайворон
(лісничий(помічник лісничого) (підпис) (ініціали та прізвище)
06 05 2021 року

Висновок інженера відділу (сектору) охорони і захисту лісу державного лісогосподарського (лісомисливського) підприємства або представника державного спеціалізованого лісозахисного підприємства щодо необхідності здійснення лісозахисних чи інших заходів з поліпшення санітарного стану лісів за результатами огляду санітарного стану лісової ділянки: потребує СРВ

Інж. Л/З С.В.Романчук
(посада) (підпис) (ініціали та прізвище)
07 05 2021 року

ПОВІДОМЛЕННЯ
Про появу ознак погіршення санітарного стану лісових насаджень
Житомирська область

(Автономна Республіка Крим, область)
ДП "Смільчинське ЛГ"

(найменування власника лісів, постійного лісокористувача)

Лісництво Глумчанське Урочище _____
Квартал № 35 виділ № 14 площа 1,6 гектарів

Таксаційна характеристика насадження

Склад 9С31Бп вік 64 років, бонітет 1А, середня висота 25 метрів, середній діаметр 28 сантиметрів, повнота 0,70 тип лісу ВЗДСА, рельєф рівнинний, експозиція _____, ґрунт дерново-середньо підзолисті, підріст 10Дз, підлісок КУЛРДЖ

Лісопатологічна характеристика насадження

Вид пошкодження насадження (лісова пожежа, буревій, сніголам, обледеніння, відмирання та всихання дерев, захаращеність, об'їдання шкідниками хвої/листя, наявність гусені, масовий літ метеликів, опадання хвої/листя, відлущення кори на стовбурах та інші ознаки, не характерні для нормального стану дерев) дерев відмирання та всихання, буревійний пошкодження

Ступінь пошкодження, ураження: слабке (поодинокі, слабе, середнє, сильне)

Вид розподілу пошкодження дерев: груповий (поодинокі, слабе, середнє, сильне)

Обсяг ушкодженої деревини на 1 гектарі (окомірно) 25 куб. метрів, у тому числі сухостійної 25 куб. метрів

Ознаки погіршення стану лісових насаджень виявив:

Ст. м.лісу С.М.Штиль
(посада) (підпис) (ініціали та прізвище)

06 05 2021 року

Лісничий В.В.Жайворон
(лісничий(помічник лісничого) (підпис) (ініціали та прізвище)

06 05 2021 року

Висновок інженера відділу (сектору) охорони і захисту лісу державного лісогосподарського (лісомисливського) підприємства або представника державного спеціалізованого лісозахисного підприємства щодо необхідності здійснення лісозахисних чи інших заходів з поліпшення санітарного стану лісів за результатами огляду санітарного стану лісової ділянки: потребує СРВ

Інж. Л/З С.В.Романчук
(посада) (підпис) (ініціали та прізвище)

07 05 2021 року

ПОВІДОМЛЕННЯ
Про появу ознак погіршення санітарного стану лісових насаджень

Житомирська область

(Автономна Республіка Крим, область)

ДП "Ємільчинське ЛГ"

(найменування власника лісів, постійного лісокористувача)

Лісництво Глумчанське Урочище _____
Квартал № 36 виділ № 6 площа 1,9 гектарів

Таксаційна характеристика насадження

Склад 10Сз+Бп вік 70 років, бонітет 1, середня висота 25 метрів, середній діаметр 28 сантиметрів, повнота 0,60 тип лісу В2ДС, рельєф рівнинний, експозиція _____, ґрунт дерново-середньо підзолисті, підріст 10Дз, підлісок _____

Лісопатологічна характеристика насадження

Вид пошкодження насадження (лісова пожежа, буревій, сніголам, обледеніння, відмирання та всихання дерев, захаращеність, об'їдання шкідниками хвої/листя, наявність гусені, масовий літ метеликів, опадання хвої/листя, відлущення кори на стовбурах та інші ознаки, не характерні для нормального стану дерев) _____
дерев відмирання та всихання кривовили короз

Ступінь пошкодження, ураження: _____ середнє (поодинокі, слабе, середнє, сильне)

Вид розподілу пошкодження дерев: _____ груповий (поодинокі, слабе, середнє, сильне)

Обсяг ушкодженої деревини на 1 гектарі (окомірно) 25 куб. метрів, у тому числі сухостійної 25 куб. метрів

Ознаки погіршення стану лісових насаджень виявив:

Ст м/лісу _____ С.М.Штиль
(посада) _____ (підпис) _____
05 05 20 21 року _____
(ініціали та прізвище)

Лісничий _____ В.В.Жайворон
(лісничий(помічник лісничого) _____ (підпис) _____
05 05 20 21 року _____
(ініціали та прізвище)

Висновок інженера відділу (сектору) охорони і захисту лісу державного лісогосподарського (лісомисливського) підприємства або представника державного спеціалізованого лісозахисного підприємства щодо необхідності здійснення лісозахисних чи інших заходів з поліпшення санітарного стану лісів за результатами огляду санітарного стану лісової ділянки: потребує СРВ

Інж. Л/З _____ С.В.Романчук
(посада) _____ (підпис) _____
05 05 20 21 року _____
(ініціали та прізвище)

ПОВІДОМЛЕННЯ
Про появу ознак погіршення санітарного стану лісових насаджень
Житомирська область

(Автономна Республіка Крим, область)
ДП "Ємільчинське ЛП"

(найменування власника лісів, постійного лісокористувача)

Лісництво Глумчанське Урочище _____
Квартал № 41 виділ № 25 площа 3,6 гектарів

Таксаційна характеристика насадження

Склад 9С31Бп вік 70 років, бонітет 1, середня висота 24 метрів, середній діаметр 28 сантиметрів, повнота 0,80 тип лісу В4ДС, рельєф рівнинний, експозиція _____, ґрунт дерново-середньо підзолистий, підріст _____, підлісок _____

Лісопатологічна характеристика насадження

Вид пошкодження насадження (лісова пожежа, буревій, сніголам, обледеніння, відмирання та всихання дерев, захаращеність, об'їдання шкідниками хвої/листя, наявність гусені, масовий літ метеликів, опадання хвої/листя, відлущення кори на стовбурах та інші ознаки, не характерні для нормального стану дерев) _____
дерев відмирання та всихання *вершківний кород*

Ступінь пошкодження, ураження: слабке (поодинокі, слабе, середнє, сильне)

Вид розподілу пошкодження дерев: груповий (поодинокі, слабе, середнє, сильне)

Обсяг ушкодженої деревини на 1 гектарі (окомірно) 23 куб. метрів, у тому числі сухостійної 23 куб. метрів

Ознаки погіршення стану лісових насаджень виявив:

Ст м/лісу _____ (посада) _____ (підпис) С.М.ШТИЛЬ (ініціали та прізвище)
05 05 2021 року

Лісничий _____ (лісничий(помічник лісничого) _____ (підпис) В.В.Жайворон (ініціали та прізвище)
05 05 2021 року

Висновок інженера відділу (сектору) охорони і захисту лісу державного лісогосподарського (лісомисливського) підприємства або представника державного спеціалізованого лісозахисного підприємства щодо необхідності здійснення лісозахисних чи інших заходів з поліпшення санітарного стану лісів за результатами огляду санітарного стану лісової ділянки: потребує СРВ

Інж. Л/З _____ (посада) _____ (підпис) С.В.Романчук (ініціали та прізвище)
7 05 2021 року

ПОВІДОМЛЕННЯ
Про появу ознак погіршення санітарного стану лісових насаджень
Житомирська область

(Автономна Республіка Крим, область)
ДП "Ємільчинське ЛГ"

(найменування власника лісів, постійного лісокористувача)

Лісництво Глумчанське Урочище _____
Квартал № 58 виділ № 9 площа 3,9 гектарів

Таксаційна характеристика насадження

Склад 9С31Бп вік 66 років, бонітет 1А, середня висота 26 метрів, середній діаметр 30 сантиметрів, повнота 0,70 тип лісу ВЗДСА, рельєф рівнинний, експозиція _____, ґрунт дерново-середньо підзолисті, підріст 9Д31Клгг, підлісок КУЛ.ГРЗ.РДЖ

Лісопатологічна характеристика насадження

Вид пошкодження насадження (лісова пожежа, буревій, сніголам, обледеніння, відмирання та всихання дерев, захаращеність, об'їдання шкідниками хвої/листя, наявність гусені, масовий літ метеликів, опадання хвої/листя, відлущення кори на стовбурах та інші ознаки, не характерні для нормального стану дерев) _____ дерев відмирання та всихання, втривалий процес

Ступінь пошкодження, ураження: _____ слабкого (поодинокі, слабе, середнє, сильне)

Вид розподілу пошкодження дерев: _____ груповий (поодинокі, слабе, середнє, сильне)

Обсяг ушкодженої деревини на 1 гектарі (окомірно) 25 куб. метрів, у тому числі сухостійної 25 куб. метрів

Ознаки погіршення стану лісових насаджень виявив:

Ст м/лісу _____ С.М.ШТИЛЬ
(посада) _____ (підпис) _____
05 05 2021 року _____
(ініціали та прізвище)

Лісничий _____ В.В.Жайворон
(лісничий(помічник лісничого)) _____ (підпис) _____
05 05 2021 року _____
(ініціали та прізвище)

Висновок інженера відділу (сектору) охорони і захисту лісу державного лісогосподарського (лісомисливського) підприємства або представника державного спеціалізованого лісозахисного підприємства щодо необхідності здійснення лісозахисних чи інших заходів з поліпшення санітарного стану лісів за результатами огляду санітарного стану лісової ділянки: потребує СРВ

Інж. Л/З _____ С.В.Романчук
(посада) _____ (підпис) _____
07 05 2021 року _____
(ініціали та прізвище)

ПОВІДОМЛЕННЯ

Про появу ознак погіршення санітарного стану лісових насаджень

Житомирська область

(Автономна Республіка Крим, область)

ДП "Смільчинське ЛП"

(найменування власника лісів, постійного лісокористувача)

Лісництво Глумчанське

Урочище _____

Квартал № 62

виділ № 16

площа 4,0 гектарів

Таксаційна характеристика насадження

Склад 8С32Бп вік 70 років, бонітет 1А, середня висота 27 метрів, середній діаметр 30 сантиметрів, повнота 0,80 тип лісу ВЗДСА, рельєф рівнинний, експозиція _____, ґрунт дерново-середньо підзолисті, підріст _____, підлісок КУЛ.РДЖ

Лісопатологічна характеристика насадження

Вид пошкодження насадження (лісова пожежа, буревій, сніголам, обледеніння, відмирання та всихання дерев, захаращеність, об'їдання шкідниками хвої/листя, наявність гусені, масовий літ метеликів, опадання хвої/листя, відлущення кори на стовбурах та інші ознаки, не характерні для нормального стану дерев) _____ дерев відмирання та всихання всичаї, вкриті корою

Ступінь пошкодження, ураження: середнє (поодинокі, слабе, середнє, сильне)

Вид розподілу пошкодження дерев: груповий (поодинокі, слабе, середнє, сильне)

Обсяг ушкодженої деревини на 1 гектарі (окомірно) 20 куб. метрів, у тому числі сухостійної 20 куб. метрів

Ознаки погіршення стану лісових насаджень виявив:

Ст. м/лісу _____

(посада)

(підпис)

С.М.Штиль

(ініціали та прізвище)

05 05 2021 року

Лісничий _____

(лісничий(помічник лісничого))

(підпис)

В.В.Жайворон

(ініціали та прізвище)

05 05 2021 року

Висновок інженера відділу (сектору) охорони і захисту лісу державного лісогосподарського (лісомисливського) підприємства або представника державного спеціалізованого лісозахисного підприємства щодо необхідності здійснення лісозахисних чи інших заходів з поліпшення санітарного стану лісів за результатами огляду санітарного стану лісової ділянки: потребує СРВ

Інж. Л/З _____

(посада)

(підпис)

С.В.Романчук

(ініціали та прізвище)

07 05 2021 року

ПОВІДОМЛЕННЯ
Про появу ознак погіршення санітарного стану лісових насаджень

Житомирська область

(Автономна Республіка Крим, область)

ДП "Смільчинське ЛП"

(найменування власника лісів, постійного лісокористувача)

Лісництво Глумчанське Урочище _____
Квартал № 63 виділ № 39 площа 1,0 гектарів

Таксаційна характеристика насаджень

Склад 6Бп2Сз1Дз1Влч+Ос+Гз вік 85 років, бонітет 1, середня висота 27 метрів,
середній діаметр 32 сантиметрів, повнота 0,50 тип лісу СЗГДС, рельєф рівнинний,
експозиція _____, ґрунт дерново-середньо підзолисті, підріст 10Дз,
підлісок КУЛ.ГРЗ.РДЖ

Лісопатологічна характеристика насаджень

Вид пошкодження насаджень (лісова пожежа, буревій, сніголам, обледеніння, відмирання та всихання дерев, захаращеність, об'їдання шкідниками хвої/листя, наявність гусені, масовий літ метеликів, опадання хвої/листя, відлущення кори на стовбурах та інші ознаки, не характерні для нормального стану дерев) дерев відмирання та всихання

Ступінь пошкодження, ураження: середнє (поодинокі, слабе, середнє, сильне)

Вид розподілу пошкодження дерев: чуповий (поодинокі, слабе, середнє, сильне)

Обсяг ушкодженої деревини на 1 гектарі (окомірно) 20 куб. метрів, у тому числі сухостійної 20 куб. метрів

Ознаки погіршення стану лісових насаджень виявив:

Ст. м/лісу _____ С.М.Штиль
(посада) _____ (підпис) _____
05 05 2021 року _____ (ініціали та прізвище)

Лісничий _____ В.В.Жайворон
(лісничий(помічник лісничого) _____ (підпис) _____
05 05 2021 року _____ (ініціали та прізвище)

Висновок інженера відділу (сектору) охорони і захисту лісу державного лісогосподарського (лісомисливського) підприємства або представника державного спеціалізованого лісозахисного підприємства щодо необхідності здійснення лісозахисних чи інших заходів з поліпшення санітарного стану лісів за результатами огляду санітарного стану лісової ділянки: потребує СРВ

Інж. Л/З _____ С.В.Романчук
(посада) _____ (підпис) _____
07 05 2021 року _____ (ініціали та прізвище)

ПОВІДОМЛЕННЯ
Про появу ознак погіршення санітарного стану лісових насаджень

Житомирська область

(Автономна Республіка Крим, область)

ДП "Смільчинське ЛП"

(найменування власника лісів, постійного лісокористувача)

Лісництво Глумчанське Урочище _____
Квартал № 66 виділ № 12 площа 2,0 гектарів

Таксаційна характеристика насадження

Склад 6Влч2Бп1Яз1Сз+Ос вік 65 років, бонітет 2, середня висота 21 метрів, середній діаметр 26 сантиметрів, повнота 0,60 тип лісу С4ВЛЧ, рельєф рівнинний, експозиція _____, ґрунт дерново-середньо підзолистий, підріст _____, підлісок _____

Лісопатологічна характеристика насадження

Вид пошкодження насадження (лісова пожежа, буревій, сніголам, обледеніння, відмирання та всихання дерев, захаращеність, об'їдання шкідниками хвої/листя, наявність гусені, масовий літ метеликів, опадання хвої/листя, відлущення кори на стовбурах та інші ознаки, не характерні для нормального стану дерев) _____ дерев відмирання та всихання _____

Ступінь пошкодження, ураження: середнє (поодиноке, слабе, середнє, сильне)

Вид розподілу пошкодження дерев: урубний (поодиноке, слабе, середнє, сильне)

Обсяг ушкодженої деревини на 1 гектарі (окомірно) 20 куб. метрів, у тому числі сухостійної 20 куб. метрів

Ознаки погіршення стану лісових насаджень виявив:

Ст м/лісу _____ С.М.Штиль
(посада) (підпис) (ініціали та прізвище)
06 05 2021 року

Лісничий _____ В.В.Жайворон
(лісничий(помічник лісничого) (підпис) (ініціали та прізвище)

06 05 2021 року

Висновок інженера відділу (сектору) охорони і захисту лісу державного лісогосподарського (лісомисливського) підприємства або представника державного спеціалізованого лісозахисного підприємства щодо необхідності здійснення лісозахисних чи інших заходів з поліпшення санітарного стану лісів за результатами огляду санітарного стану лісової ділянки: потребує СРВ

Інж. Л/З _____ С.В.Романчук
(посада) (підпис) (ініціали та прізвище)
07 05 2021 року

ПОВІДОМЛЕННЯ
Про появу ознак погіршення санітарного стану лісових насаджень

Житомирська область

(Автономна Республіка Крим, область)

ДП "Ємільчинське ЛП"

(найменування власника лісів, постійного лісокористувача)

Лісництво Глумчанське Урочище _____
Квартал № 67 виділ № 3 площа 1,9 гектарів

Таксаційна характеристика насадження

Склад 10Сз+Дз+Бп вік 66 років, бонітет 1А, середня висота 26 метрів, середній діаметр 28 сантиметрів, повнота 0,60 тип лісу СЗГДС, рельєф рівнинний, експозиція _____, ґрунт дерново-середньо підзолисті, підріст _____, підлісок КУЛ.ГРЗ

Лісопатологічна характеристика насадження

Вид пошкодження насадження (лісова пожежа, буревій, сніголам, обледеніння, відмирання та всихання дерев, захаращеність, об'їдання шкідниками хвої/листя, наявність гусені, масовий літ метеликів, опадання хвої/листя, відлучення кори на стовбурах та інші ознаки, не характерні для нормального стану дерев) _____ дерев відмирання та всихання буревійна кора

Ступінь пошкодження, ураження: _____ середнє (поодинокі, слабе, середнє, сильне)

Вид розподілу пошкодження дерев: _____ груповий (поодинокі, слабе, середнє, сильне)

Обсяг ушкодженої деревини на 1 гектарі (окомірно) 25 куб. метрів, у тому числі сухостійної 25 куб. метрів

Ознаки погіршення стану лісових насаджень виявив:

Ст м/лісу _____
(посада) _____ (підпис) _____ С.М.Штиль
06 05 20 21 року _____
(ініціали та прізвище)

Лісничий _____
(лісничий(помічник лісничого) _____ (підпис) _____ В.В.Жайворон
06 05 20 21 року _____
(ініціали та прізвище)

Висновок інженера відділу (сектору) охорони і захисту лісу державного лісогосподарського (лісомисливського) підприємства або представника державного спеціалізованого лісозахисного підприємства щодо необхідності здійснення лісозахисних чи інших заходів з поліпшення санітарного стану лісів за результатами огляду санітарного стану лісової ділянки: _____ потребує СРВ

Інж. Л/З _____
(посада) _____ (підпис) _____ С.В.Романчук
07 05 20 21 року _____
(ініціали та прізвище)

ПОВІДОМЛЕННЯ
Про появу ознак погіршення санітарного стану лісових насаджень

Житомирська область

(Автономна Республіка Крим, область)

ДП "Ємільчинське ЛП"

(найменування власника лісів, постійного лісокористувача)

Лісництво Глумчанське Урочище _____
Квартал № 67 виділ № 30 площа 0,7 гектарів

Таксаційна характеристика насаджень

Склад 6Бп2Сз1Дз1Ос вік 66 років, бонітет 2, середня висота 17 метрів, середній діаметр 18 сантиметрів, повнота 0,80 тип лісу ВЗДС, рельєф рівнинний, експозиція _____, ґрунт дерново-середньо підзолистий, підріст _____, підлісок _____

Лісопатологічна характеристика насаджень

Вид пошкодження насаджень (лісова пожежа, буревій, сніголам, обледеніння, відмирання та всихання дерев, захаращеність, об'їдання шкідниками хвої/листя, наявність гусені, масовий літ метеликів, опадання хвої/листя, відлущення кори на стовбурах та інші ознаки, не характерні для нормального стану дерев) _____
дерев відмирання та всихання, корівниковий короїд

Ступінь пошкодження, ураження: сильне (поодинокі, слабе, середнє, сильне)

Вид розподілу пошкодження дерев: груповий (поодинокі, слабе, середнє, сильне)

Обсяг ушкодженої деревини на 1 гектарі (окомірно) 20 куб. метрів, у тому числі сухостійної 20 куб. метрів

Ознаки погіршення стану лісових насаджень виявив:

Ст м/лісу _____
(посада) _____ (підпис) С.М.ШТИЛЬ
06 05 2021 року _____
(ініціали та прізвище)

Лісничий _____
(лісничий(помічник лісничого) _____ (підпис) В.В.Жайворон
06 05 2021 року _____
(ініціали та прізвище)

Висновок інженера відділу (сектору) охорони і захисту лісу державного лісогосподарського (лісомисливського) підприємства або представника державного спеціалізованого лісозахисного підприємства щодо необхідності здійснення лісозахисних чи інших заходів з поліпшення санітарного стану лісів за результатами огляду санітарного стану лісової ділянки: потребує СРВ

Інж. Л/З _____
(посада) _____ (підпис) С.В.Романчук
07 05 2021 року _____
(ініціали та прізвище)

ПОВІДОМЛЕННЯ

Про появу ознак погіршення санітарного стану лісових насаджень

Житомирська область

(Автономна Республіка Крим, область)

ДП "Ємільчинське ЛП"

(найменування власника лісів, постійного лісокористувача)

Лісництво Глумчанське

Урочище _____

Квартал № 68

виділ № 5

площа 1,0 гектарів

Таксаційна характеристика насаджень

Склад 6Бп3Ос1Влч+Сз вік 60 років, бонітет 1, середня висота 24 метрів, середній діаметр 24 сантиметрів, повнота 0,60 тип лісу СЗДСА, рельєф рівнинний, експозиція _____, ґрунт дерново-середньо підзолистий, підріст _____, підлісок КУЛ.ГРЗ.РДЖ

Лісопатологічна характеристика насаджень

Вид пошкодження насаджень (лісова пожежа, буревій, сніголам, обледеніння, відмирання та всихання дерев, захаращеність, об'їдання шкідниками хвої/листя, наявність гусені, масовий літ метеликів, опадання хвої/листя, відлущення кори на стовбурах та інші ознаки, не характерні для нормального стану дерев) _____ дерев відмирання та всихання груповий масовий

Ступінь пошкодження, ураження: середнє (поодинокі, слабе, середнє, сильне)

Вид розподілу пошкодження дерев: груповий (поодинокі, слабе, середнє, сильне)

Обсяг ушкодженої деревини на 1 гектарі (окомірно) 23 куб. метрів, у тому числі сухостійної 23 куб. метрів

Ознаки погіршення стану лісових насаджень виявив:

Ст. м/лісу _____

(посада)

(підпис)

С.М.Штиль

(ініціали та прізвище)

06 05 2021 року

Лісничий

(лісничий(помічник лісничого))

(підпис)

В.В.Жайворон

(ініціали та прізвище)

06 05 2021 року

Висновок інженера відділу (сектору) охорони і захисту лісу державного лісогосподарського (лісомисливського) підприємства або представника державного спеціалізованого лісозахисного підприємства щодо необхідності здійснення лісозахисних чи інших заходів з поліпшення санітарного стану лісів за результатами огляду санітарного стану лісової ділянки: потребує СРВ

Інж. Л/З _____

(посада)

(підпис)

С.В.Романчук

(ініціали та прізвище)

07 05 2021 року

ПОВІДОМЛЕННЯ
Про появу ознак погіршення санітарного стану лісових насаджень

Житомирська область

(Автономна Республіка Крим, область)

ДП "Смільчинське ЛП"

(найменування власника лісів, постійного лісокористувача)

Лісництво Глумчанське Урочище _____
Квартал № 69 виділ № 19 площа 5,0 гектарів

Таксаційна характеристика насадження

Склад 10Сз+Бп вік 65 років, бонітет 1А, середня висота 25 метрів, середній діаметр 26 сантиметрів, повнота 0,90 тип лісу ВЗДСА, рельєф рівнинний, експозиція _____, ґрунт дерново-середньо підзолисті, підріст _____, підлісок _____

Лісопатологічна характеристика насадження

Вид пошкодження насадження (лісова пожежа, буревій, сніголам, обледеніння, відмирання та всихання дерев, захаращеність, об'їдання шкідниками хвої/листя, наявність гусені, масовий літ метеликів, опадання хвої/листя, відлущення кори на стовбурах та інші ознаки, не характерні для нормального стану дерев) дерев відмирання та всихання, Коренева гниль

Ступінь пошкодження, ураження: середнє (поодинокі, слабе, середнє, сильне)

Вид розподілу пошкодження дерев: груповий (поодинокі, слабе, середнє, сильне)

Обсяг ушкодженої деревини на 1 гектарі (окомірно) 25 куб. метрів, у тому числі сухостійної 25 куб. метрів

Ознаки погіршення стану лісових насаджень виявив:

Ст м/лісу _____ (посада) _____ (підпис) С.М.ШТИЛЬ (ініціали та прізвище)
06 05 2021 року

Лісничий _____ (лісничий(помічник лісничого)) В.В.Жайворон (підпис) _____ (ініціали та прізвище)

06 05 2021 року

Висновок інженера відділу (сектору) охорони і захисту лісу державного лісогосподарського (лісомисливського) підприємства або представника державного спеціалізованого лісозахисного підприємства щодо необхідності здійснення лісозахисних чи інших заходів з поліпшення санітарного стану лісів за результатами огляду санітарного стану лісової ділянки: потребує СРВ

Інж. Л/З _____ (посада) _____ (підпис) С.В.Романчук (ініціали та прізвище)
07 05 2021 року

ПОВІДОМЛЕННЯ
Про появу ознак погіршення санітарного стану лісових насаджень
Житомирська область

(Автономна Республіка Крим, область)

ДП "Ємільчинське ЛП"

(найменування власника лісів, постійного лісокористувача)

Лісництво Глумчанське Урочище _____
Квартал № 70 виділ № 6 площа 1,8 гектарів

Таксаційна характеристика насадження

Склад 8С32Бп вік 69 років, бонітет 1, середня висота 24 метрів, середній діаметр 28 сантиметрів, повнота 0,90 тип лісу В2ДС, рельєф рівнинний, експозиція _____, ґрунт дерново-середньо підзолисті, підріст 10Дз, підлісок КУЛ.ГРЗ

Лісопатологічна характеристика насадження

Вид пошкодження насадження (лісова пожежа, буревій, сніголам, обледеніння, відмирання та всихання дерев, захаращеність, об'їдання шкідниками хвої/листя, наявність гусені, масовий літ метеликів, опадання хвої/листя, відлущення кори на стовбурах та інші ознаки, не характерні для нормального стану дерев) дерев відмирання та всихання

Ступінь пошкодження, ураження: слабке (поодинокі, слабе, середнє, сильне)

Вид розподілу пошкодження дерев: груповий (поодинокі, слабе, середнє, сильне)

Обсяг ушкодженої деревини на 1 гектарі (окомірно) 25 куб. метрів, у тому числі сухостійної 25 куб. метрів

Ознаки погіршення стану лісових насаджень виявив:

Ст м/лісу (посада) _____ (підпис) С.М.Штиль (ініціали та прізвище)
06 05 2021 року

Лісничий (лісничий(помічник лісничого) _____ (підпис) В.В.Жайворон (ініціали та прізвище)
06 05 2021 року

Висновок інженера відділу (сектору) охорони і захисту лісу державного лісогосподарського (лісомисливського) підприємства або представника державного спеціалізованого лісозахисного підприємства щодо необхідності здійснення лісозахисних чи інших заходів з поліпшення санітарного стану лісів за результатами огляду санітарного стану лісової ділянки: потребує СРВ

Інж. Л/З (посада) _____ (підпис) С.В.Романчук (ініціали та прізвище)
07 05 2024 року

НУМЕРАЦІЙНА ВІДОМІСТЬ ДЕРЕВ,
призначених для вибіркової санітарної рубки
Житомирська область
ДП «Смільчинське лісове господарство»

Лісництво Глумчанське
квартал № 69

виділ № 46

урочище _____
ділянка № _____

площа 42 гектарів

Порядковий номер дерева	Порода	Ступінь товщини стовбурів, сантиметрів			Категорія стану дерева, підстава відбору для рубки	Порядковий номер дерева	Порода	Ступінь товщини стовбурів, сантиметрів			Категорія стану дерева, підстава відбору для рубки
		ділові	напівділові	дров'яні				ділові	напівділові	дров'яні	
1	сз	36			III сухостій	36	сз				III сухостій
2	сз	24			III сухостій	37	сз			24	III сухостій
3	сз	32			III сухостій	38	сз	28		24	III сухостій
4	сз	24			III сухостій	39	сз	24			III сухостій
5	сз	28			III сухостій	40	сз	24			III сухостій
6	сз			32	III сухостій	41	сз				III сухостій
7	сз			32	III сухостій	42	БП			28	III сухостій
8	сз			24	III сухостій	43	сз			32	III сухостій
9	сз			36	III сухостій	44	сз			24	III сухостій
10	сз			36	III сухостій	45	сз			28	III сухостій
11	сз			24	III сухостій	46	сз			36	III сухостій
12	сз	24			III сухостій	47	сз			24	III сухостій
13	сз			24	III сухостій	48	сз			36	III сухостій
14	БП			24	III сухостій	49	сз			28	III сухостій
15	сз	24			III сухостій	50	сз			28	III сухостій
16	сз	24			III сухостій	51	сз			32	III сухостій
17	сз			28	III сухостій	52	сз			32	III сухостій
18	сз			32	III сухостій	53	сз			28	III сухостій
19	сз			24	III сухостій	54	сз			28	III сухостій
20	сз			24	III сухостій	55	сз			36	III сухостій
21	сз			36	III сухостій	56	сз			28	III сухостій
22	сз			24	III сухостій	57	сз			36	III сухостій
23	сз	36			III сухостій	58	сз			24	III сухостій
24	БП			24	III сухостій	59	сз			32	III сухостій
25	сз			32	III сухостій	60	сз			28	III сухостій
26	сз			32	III сухостій	61	сз	28		24	III сухостій
27	сз			32	III сухостій	62	сз			28	III сухостій
28	сз			32	III сухостій	63	сз			24	III сухостій
29	сз			32	III сухостій	64	сз	24			III сухостій
30	сз			40	III сухостій	65	сз			32	III сухостій
31	сз			28	III сухостій	66	сз	32			III сухостій
32	сз			40	III сухостій	67	сз			24	III сухостій
33	сз			28	III сухостій						
34	сз			28	III сухостій						
35	сз			24	III сухостій						

Всього пронумеровано дерев: Шістдесят сім дерев
(кількість словами)

ІМЖ Л/М

(посада)

СМ Л/М

(посада)

М/М

(посада)

(підпис)

(підпис)

(підпис)

Нумерацію і перелік провели:

ОБОЗНИЙ М.І.

(ініціали та прізвище)

ШТИЛЬ С.М.

(ініціали та прізвище)

Яценко М.А.

(ініціали та прізвище)

23.01

2021 рік

НУМЕРАЦІЙНА ВІДОМІСТЬ ДЕРЕВ,
призначених для вибіркової санітарної рубки
Житомирська область
ДП «Ємільчинське лісове господарство»

Лісництво Глумчанське
квартал № 66

виділ № 4

урочище _____
ділянка № _____

площа 22 гектарів

Порядковий номер дерева	Порода	Ступінь товщини стовбурів, сантиметрів			Категорія стану дерева, підстава відбору для рубки	Порядковий номер дерева	Порода	Ступінь товщини стовбурів, сантиметрів			Категорія стану дерева, підстава відбору для рубки
		ділові	напівділові	дров'яні				ділові	напівділові	дров'яні	
1	Бп			28	I сухості	30	сз			28	I сухості
2	сз	32			II сухості	37	сз			40	I сухості
3	сз	24			III сухості	38	Бп			32	I сухості
4	сз	32			IV сухості	39	сз			28	I сухості
5	сз			24	I сухості	40	сз			32	I сухості
6	сз			44	I сухості	41	сз	32		32	I сухості
7	сз			40	I сухості	42	сз			32	III сухості
8	сз			32	I сухості						I сухості
9	сз		44		II сухості						
10	сз			40	I сухості						
11	сз			40	I сухості						
12	сз			32	I сухості						
13	Бп			24	I сухості						
14	сз		40		IV сухості						
15	Бп			28	I сухості						
16	сз			24	I сухості						
17	Бп			24	I сухості						
18	Бп			24	I сухості						
19	сз	28		32	I сухості						
20	Бп			28	III сухості						
21	Бп			24	I сухості						
22	Бп			28	I сухості						
23	сз			44	I сухості						
24	Бп			28	I сухості						
25	Бп			28	I сухості						
26	Бп			24	I сухості						
27	сз	32			III сухості						
28	Бп		28		IV сухості						
29	Бп			32	I сухості						
30	Бп		32		II сухості						
31	сз	28			III сухості						
32	сз			32	I сухості						
33	сз			44	I сухості						
34				32	I сухості						
35				40	I сухості						

Всього пронумеровано дерев: Сорок два дерева
(кількість словами)

ІНЖ М.П.

(посада)

СМ М.П.

(посада)

М.П.

(посада)

(підпис)

(підпис)

(підпис)

Нумерацію і перелік провели:

Овощний М.І.

(ініціали та прізвище)

Ситиль С.М.

(ініціали та прізвище)

Гуценко М.А.

(ініціали та прізвище)

15.01

2021 рік

НУМЕРАЦІЙНА ВІДОМІСТЬ ДЕРЕВ,
призначених для вибіркової санітарної рубки
Житомирська область
ДП «Ємільчинське лісове господарство»

Лісництво Глумчанське
квартал № 115 виділ № 5

урочище _____
ділянка № _____ площа 3,0 гектарів

Порядковий номер дерева	Порода	Ступінь товщини стовбурів, сантиметрів			Категорія стану дерева, підстава відбору для рубки	Порядковий номер дерева	Порода	Ступінь товщини стовбурів, сантиметрів			Категорія стану дерева, підстава відбору для рубки
		ділові	напівділові	дров'яні				ділові	напівділові	дров'яні	
1	Сосна			28	І	26	Сосна			24	І
2	Я	24			ІІ	27	Я		24		ІІ
3	Береза		40		ІІІ	28	Береза		32		ІІІ
4	Вішня			40	ІІІІ	29	Вішня		24		ІІІІ
5	Я		40		І	40	Я			28	І
6	Я	24			ІІ	41	Я		24		ІІ
7	Я			28	ІІІ	42	Я		24		ІІІ
8	Я	32			ІІІІ	43	Я	36			ІІІІ
9	Я			24	І	44	Я		24		І
10	Я	44			ІІ	45	Я		24		ІІ
11	Я			24	ІІІ	46	Я			24	ІІІ
12	Я			28	ІІІІ	47	Я	28			ІІІІ
13	Береза		28		І	48	Береза		24		І
14	Вішня			24	ІІ	49	Вішня		24		ІІ
15	Я			24	ІІІ	50	Я	24			ІІІ
16	Я			24	ІІІІ	51	Я			32	ІІІІ
17	Я			28	І	52	Я		24		І
18	Я			36	ІІ	53	Я		24		ІІ
19	Я			38	ІІІ	54	Я		28		ІІІ
20	Я			48	ІІІІ	55	Я			24	ІІІІ
21	Я			34	І	56	Я			28	І
22	Я			28	ІІ	57	Я			24	ІІ
23	Я			28	ІІІ	58	Я	24			ІІІ
24	Я			24	ІІІІ	59	Я	28			ІІІІ
25	Я			36	І	60	Я			24	І
26	Я			28	ІІ	61	Я			32	ІІ
27	Я			28	ІІІ	62	Я		24		ІІІ
28	Я		32		ІІІІ	63	Я		24		ІІІІ
29	Я		24		І	64	Я		32		І
30	Я		24		ІІ	65	Я		24		ІІ
31	Я	24			ІІІ	66	Я			32	ІІІ
32	Я		28		ІІІІ	67	Я		32		ІІІІ
33	Я			24	І	68	Я		36		І
34	Я		28		ІІ	69	Я			28	ІІ
35	Я		28		ІІІ	70	Я		32		ІІІ

Всього пронумеровано дерев: Ємільчинське лісове господарство
(кількість словами)

Нумерацію і перелік провели:

Гоним М.П.
(посада)
Гоним М.П.
(посада)
Гоним М.П.
(посада)

Гоним М.П.
(підпис)
Гоним М.П.
(підпис)
Гоним М.П.
(підпис)

Гоним М.П.
(ініціали та прізвище)
Гоним М.П.
(ініціали та прізвище)
Гоним М.П.
(ініціали та прізвище)

27.01 2021 рік

122

виділ №

площа _____ гектарів

Нумерацію і перелік провели:

27 01 2021 рік

НУМЕРАЦІЙНА ВІДОМІСТЬ ДЕРЕВ,
призначених для вибіркової санітарної рубки
Житомирська область
ДП «Ємільчинське лісове господарство»

Лісництво Глумчанське

квартал № 37

виділ № 27

урочище _____

ділянка № _____

площа 2,6 гектарів

Порядковий номер дерева	Порода	Ступінь товщини стовбурів, сантиметрів			Категорія стану дерева, підстава відбору для рубки	Порядковий номер дерева	Порода	Ступінь товщини стовбурів, сантиметрів			Категорія стану дерева, підстава відбору для рубки
		ділові	напівділові	дров'яні				ділові	напівділові	дров'яні	
1	бер.			28	бер.	33	бер.			24	V суход.
2	бер.			28	бер.	34	бер.			24	V суход.
3	бер.			28	бер.	35	бер.			24	V суход.
4	бер.			28	бер.	36	бер.			24	V суход.
5	бер.			28	бер.	37	бер.			24	V суход.
6	бер.			28	бер.	38	бер.			24	V суход.
7	бер.			28	бер.	39	бер.			24	V суход.
8	бер.			28	бер.	40	бер.			24	V суход.
9	бер.			28	бер.	41	бер.			24	V суход.
10	бер.			28	бер.	42	бер.			24	V суход.
11	бер.			28	бер.	43	бер.			24	V суход.
12	бер.			28	бер.	44	бер.			24	V суход.
13	бер.			28	бер.	45	бер.			24	V суход.
14	бер.			28	бер.	46	бер.			24	V суход.
15	бер.			28	бер.	47	бер.			24	V суход.
16	бер.			28	бер.	48	бер.			24	V суход.
17	бер.			28	бер.	49	бер.			24	V суход.
18	бер.			28	бер.	50	бер.			24	V суход.
19	бер.			28	бер.	51	бер.			24	V суход.
20	бер.			28	бер.	52	бер.			24	V суход.
21	бер.			28	бер.	53	бер.			24	V суход.
22	бер.			28	бер.	54	бер.			24	V суход.
23	бер.			28	бер.	55	бер.			24	V суход.
24	бер.			28	бер.	56	бер.			24	V суход.
25	бер.			28	бер.	57	бер.			24	V суход.
26	бер.			28	бер.	58	бер.			24	V суход.
27	бер.			28	бер.	59	бер.			24	V суход.
28	бер.			28	бер.	60	бер.			24	V суход.
29	бер.			28	бер.	61	бер.			24	V суход.
30	бер.			28	бер.	62	бер.			24	V суход.
31	бер.			28	бер.	63	бер.			24	V суход.
32	бер.			28	бер.	64	бер.			24	V суход.

Всього пронумеровано дерев: Сорок дерев
(кількість словами)

Нумерацію і перелік провели:

(посада)

(посада)

(посада)

(підпис)

(підпис)

(підпис)

(ініціали та прізвище)

(ініціали та прізвище)

(ініціали та прізвище)

14.01 2021 рік

НУМЕРАЦІЙНА ВІДОМІСТЬ ДЕРЕВ,
призначених для вибіркової санітарної рубки

Житомирська область

ДП «Смільчинське лісове господарство»

Лісництво Глумчанське
квартал № 36

виділ № 2

урочище _____
ділянка № _____

площа 2,9 гектарів

Порядковий номер дерева	Порода	Ступінь товщини стовбурів, сантиметрів			Категорія стану дерева, підстава відбору для рубки	Порядковий номер дерева	Порода	Ступінь товщини стовбурів, сантиметрів			Категорія стану дерева, підстава відбору для рубки
		ділові	напівділові	дров'яні				ділові	напівділові	дров'яні	
1	С3			24	Ксхості	36	С3			24	Ксхості
2	С3			24	Ксхості	37	С3			24	Ксхості
3	С3		24		Ксхості	38	С3			32	Ксхості
4	С3		24		Ксхості	39	С3			24	Ксхості
5	С3			32	Ксхості	40	С3			24	Ксхості
6	С3		24		Ксхості	41	С3		28		Ксхості
7	С3			24	Ксхості	42	С3		24		Ксхості
8	С3			32	Ксхості	43	С3		24		Ксхості
9	С3			32	Ксхості	44	С3			24	Ксхості
10	С3			28	Ксхості	45	С3			24	Ксхості
11	С3		24		Ксхості	46	С3		28		Ксхості
12	С3		28		Ксхості	47	С3		28		Ксхості
13	С3			24	Ксхості	48	С3			24	Ксхості
14	С3		28		Ксхості	49	С3			28	Ксхості
15	С3		28		Ксхості	50	С3			28	Ксхості
16	С3		24		Ксхості	51	С3			24	Ксхості
17	С3		36		Ксхості	52	С3			24	Ксхості
18	С3			24	Ксхості	53	С3		24		Ксхості
19	С3			28	Ксхості	54	С3		24		Ксхості
20	С3			24	Ксхості	55	С3			24	Ксхості
21	С3			28	Ксхості	56	С3		24		Ксхості
22	С3		40		Ксхості	57	С3			28	Ксхості
23	С3		24		Ксхості	58	С3			32	Ксхості
24	С3			24	Ксхості	59	С3			32	Ксхості
25	С3			24	Ксхості	60	С3			28	Ксхості
26	С3			24	Ксхості	61	С3		24		Ксхості
27	С3			28	Ксхості	62	С3			24	Ксхості
28	С3		28		Ксхості	63	С3			24	Ксхості
29	С3		28		Ксхості	64	С3			24	Ксхості
30	С3			28	Ксхості	65	С3			24	Ксхості
31	С3			28	Ксхості	66	С3		24		Ксхості
32	С3		24		Ксхості	67	С3		24		Ксхості
33	С3		24		Ксхості	68	С3		24		Ксхості
34	С3		28		Ксхості	69	С3			24	Ксхості
35	С3			32	Ксхості	70	С3			24	Ксхості

Всього пронумеровано дерев: сімдесят дерев
(кількість словами)

ІНЖ. Л.П.

(посада)

СМ. М.П.

(посада)

СМ. М.П.

(посада)

(підпис)

(підпис)

(підпис)

Нумерацію і перелік провели:

Обозний М.Т.

(ініціали та прізвище)

Шмидт С.М.

(ініціали та прізвище)

Семенюк С.М.

(ініціали та прізвище)

27.01

2021 рік

НУМЕРАЦІЙНА ВІДОМІСТЬ ДЕРЕВ,
призначених для вибіркової санітарної рубки

Житомирська область
ДП «Смільчинське лісове господарство»

Лісництво Глумчанське
квартал № 36

виділ № 2

урочище
ділянка №

площа 2,9 гектарів

Порядковий номер дерева	Порода	Ступінь товщини стовбурів, сантиметрів			Категорія стану дерева, підстава вибору для рубки	Порядковий номер дерева	Порода	Ступінь товщини стовбурів, сантиметрів			Категорія стану дерева, підстава вибору для рубки
		ділові	напівділові	дров'яні				ділові	напівділові	дров'яні	
71	С3			24	Ксхостія	106	С3			24	IV бітрова
72	С3		24		IV бітрова	107	С3			24	Ксхостія
73	С3		24		IV бітрова	108	С3			24	Ксхостія
74	С3		24		IV бітрова	109	С3			24	Ксхостія
75	С3			24	Ксхостія	110	С3			24	Ксхостія
76	С3		24		IV бітрова	111	С3			24	Ксхостія
77	С3		24		IV бітрова	112	С3			24	Ксхостія
78	С3			24	Ксхостія	113	С3			24	Ксхостія
79	С3			24	Ксхостія	114	С3			24	Ксхостія
80	С3			24	Ксхостія	115	С3			24	Ксхостія
81	С3			24	Ксхостія	116	С3		24		IV бітрова
82	С3			24	Ксхостія	117	С3			24	Ксхостія
83	С3			28	Ксхостія	118	С3			32	Ксхостія
84	С3		24		IV бітрова	119	С3		24		IV бітрова
85	С3		24		IV бітрова	120	С3		28		IV бітрова
86	С3		24		IV бітрова	121	С3			28	Ксхостія
87	С3		24		IV бітрова	122	С3			28	Ксхостія
88	С3		24		IV бітрова	123	С3			24	Ксхостія
89	С3			24	Ксхостія	124	С3		28		IV бітрова
90	С3		24		Ксхостія	125	С3		24		IV бітрова
91	С3		24		Ксхостія	126	С3		24		IV бітрова
92	С3		24		Ксхостія	127	С3		24		IV бітрова
93	С3		28		IV бітрова	128	С3		24		IV бітрова
94	С3		24		IV бітрова	129	С3			24	Ксхостія
95	С3			28	Ксхостія	130	С3		24		IV бітрова
96	С3			32	Ксхостія	131	С3			36	Ксхостія
97	С3			24	Ксхостія	132	С3			24	Ксхостія
98	С3			24	Ксхостія	133	С3		28		IV бітрова
99	С3		24		IV бітрова	134	С3		24		IV бітрова
100	С3		24		IV бітрова	135	С3			24	Ксхостія
101	С3		24		IV бітрова	136	С3			28	Ксхостія
102	С3		24		IV бітрова	137	С3			24	Ксхостія
103	С3			28	Ксхостія	138	С3		24		IV бітрова
104	С3			24	Ксхостія	139	С3		24		IV бітрова
105	С3		24		IV бітрова	140	С3		28		IV бітрова

Всього пронумеровано дерев: Сімдесят дерев
(кількість словами)

ІНЖ. М.М.
(посада)
СМ. М.М.
(посада)
СМ. М.М.
(посада)

(підпис)
(підпис)
(підпис)

Нумерацію і перелік провели:
Овощини М.І.
(ініціали та прізвище)
Шміль С.М.
(ініціали та прізвище)
Семеник С.М.
(ініціали та прізвище)

27.01 2021 рік

N^o 2

виділ № 2

площа 2,9 гектарів

(кількість словами)

(посада)

(посада)

(посада)

(підпис)

(підпис)

(підпис)

(ініціали та прізвище)

(ініціали та прізвище)

(ініціали та прізвище)

27.01

202 DIK

НУМЕРАЦІЙНА ВІДОМІСТЬ ДЕРЕВ,
призначених для вибіркової санітарної рубки
Житомирська область
ДП «Ємільчинське лісове господарство»

Лісництво Тарнопільське
квартал № 31 виділ № 4

урочище _____
ділянка № _____ площа 41 гектарів

Порядковий номер дерева	Порода	Ступінь товщини стовбурів, сантиметрів			Категорія стану дерева, підстава відбору для рубки	Порядковий номер дерева	Порода	Ступінь товщини стовбурів, сантиметрів			Категорія стану дерева, підстава відбору для рубки
		ділові	напівділові	дров'яні				ділові	напівділові	дров'яні	
1	сосна		32		IV сухост						
2	сосна			24	V вимер						
3	"			40	V вимер						
4	"			44	V сухост						
5	"			44	V вимер						
6	"			44	V вимер						
7	"			44	V вимер						
8	"			48	V вимер						
9	"			36	V вимер						
10	"			44	V вимер						
11	береза			28	IV сухост						
12	сосна	44			III сухост						
13	"			24	IV вимер						
14	"	28			III сухост						
15	"		28		IV сухост						
16	"		24		IV сухост						
17	"		44		IV сухост						
18	"		24		IV сухост						
19	"		32		IV сухост						
20	"		40		IV сухост						
21	"			52	V вимер						
22	"		40		IV сухост						
23	"		36		IV сухост						
24	"		36		IV сухост						
25	"		36		IV сухост						
26	"			32	III сухост						
27	"		40		IV сухост						
28	"		48		IV сухост						
29	"			24	V сухост						
30	"			24	IV сухост						
31	"		28		IV сухост						
32	"		32		IV сухост						
33	"			28	V сухост						
34	сосна			48	V вимер						
35	"			48	V вимер						
36	сосна		36		IV сухост						

Всього пронумеровано дерев: тридцять шість дерев
(кількість словами)

ст м/р
(посада)
інше м/р
(посада)
м/р
(посада)

[підпис]
(підпис)
[підпис]
(підпис)
[підпис]
(підпис)

Нумерацію і перелік провели:
Семечук С М
(ініціали та прізвище)
Вознич М.І.
(ініціали та прізвище)
Косинюк С А
(ініціали та прізвище)

22 01 2021 року

НУМЕРАЦІЙНА ВІДОМІСТЬ ДЕРЕВ,
призначених для вибіркової санітарної рубки
Житомирська область
ДП «Смільчинське лісове господарство»

Лісництво
квартал № 24

виділ № 22

урочище
ділянка №

площа 2,1 гектарів

Порядковий номер дерева	Порода	Ступінь товщини стовбурів, сантиметрів			Категорія стану дерева, підстава відбору для рубки	Порядковий номер дерева	Порода	Ступінь товщини стовбурів, сантиметрів			Категорія стану дерева, підстава відбору для рубки
		ділові	напівділові	дров'яні				ділові	напівділові	дров'яні	
1	своя		40		IV група						
2	своя		40		IV група						
3	своя			32	V група						
4	своя	24			III група						
5	своя	24			III група						
6	своя		24		IV група						
7	своя	24			III група						
8	своя		24		IV група						
9	своя		32		IV група						
10	своя			24	V група						
11	своя			24	V група						
12	своя			24	V група						
13	своя	32			III група						
14	своя			24	V група						
15	своя			24	V група						
16	своя			24	IV група						
17	своя			24	V група						
18	своя			24	V група						
19	своя		32		IV група						
20	своя	24			III група						
21	своя			24	IV група						
22	своя			36	IV група						
23	своя			28	V група						
24	своя			28	V група						
25	своя			40	V група						
26	своя			40	V група						
27	своя			36	V група						
28	своя			32	V група						
29	своя			36	V група						
30	береза	32			III група						
31	береза		32		IV група						
32	береза		32		IV група						

Всього пронумеровано дерев:

(кількість слів)

(посада)

(посада)

(посада)

(підпис)

(підпис)

(підпис)

Обозначити номері лісу провели:

(ініціали та прізвище)

(ініціали та прізвище)

(ініціали та прізвище)

18.04.2021 року

НУМЕРАЦІЙНА ВІДОМІСТЬ ДЕРЕВ,
призначених для вибіркової санітарної рубки
Житомирська область
ДП «Смільчинське лісове господарство»

Лісництво Тлуманське
квартал № 9 виділ № 10

урочище _____ ділянка № _____ площа 7,0 гектарів

Порядковий номер дерев	Порода	Ступінь товщини стовбурів, сантиметрів			Категорія стану дерев, підстава вибору для рубки	Порядковий номер дерев	Порода	Ступінь товщини стовбурів, сантиметрів			Категорія стану дерев, підстава вибору для рубки
		ділові	напівділові	дров'яні				ділові	напівділові	дров'яні	
1	сосна			40	V сухост	40	сосна				IV сухост
2	сосна			38	V сухост	44	сосна		32		IV сухост
3	сосна			32	V сухост	42	сосна			32	IV сухост
4	береза		24		IV сухост	43	береза			28	IV сухост
5	сосна		24		IV сухост	44	сосна			32	V сухост
6	сосна		44		IV сухост	45	сосна	24			III сухост
7	сосна		28		IV сухост	46	сосна		24		IV сухост
8	сосна		44		IV сухост	47	сосна	32			III сухост
9	сосна		28		IV сухост	48	сосна	24			III сухост
10	сосна		28		IV сухост	49	сосна		32		IV сухост
11	сосна		28		IV сухост	50	сосна			32	V сухост
12	сосна			36	V сухост	51	сосна		24		IV сухост
13	сосна			32	V сухост	52	сосна			24	V сухост
14	сосна		32		IV сухост					24	V сухост
15	сосна		28		IV сухост						
16	сосна		32		IV сухост						
17	сосна			24	V сухост						
18	сосна			32	V сухост						
19	сосна	24			III сухост						
20	сосна			32	V сухост						
21	сосна			40	V сухост						
22	сосна			48	V сухост						
23	сосна	24			III сухост						
24	сосна	40			III сухост						
25	сосна	28			III сухост						
26	сосна			28	V сухост						
27	сосна			28	V сухост						
28	сосна			32	V сухост						
29	сосна			44	V сухост						
30	сосна			48	V сухост						
31	сосна			32	V сухост						
32	сосна			32	V сухост						
33	сосна			44	V сухост						
34	сосна			24	IV сухост						
35	сосна			24	IV сухост						
36	сосна			28	V сухост						
37	сосна			36	V сухост						
38	сосна			28	V сухост						
39	сосна			32	V сухост						

Всього пронумеровано дерев: П'ятдесят два дерева
(кількість словами)

Ст м/р
(посада)
Кітс 4/2
(посада)
м/р
(посада)

Вану
(підпис)
Вану
(підпис)
Вану
(підпис)

Нумерацію і перелік провели:
Семеник С.Н.
(ініціали та прізвище)
Обозний М.Т.
(ініціали та прізвище)
Косинов С.А.
(ініціали та прізвище)

22. 01 2021 року

НУМЕРАЦІЙНА ВІДОМІСТЬ ДЕРЕВ,
призначених для вибіркової санітарної рубки
Житомирська область
ДП «Ємільчинське лісове господарство»

Лісництво Житомирське
квартал № 34

виділ № 12

урочище _____
ділянка № _____

площа 5,2 гектарів

Порядковий номер дерева	Порода	Ступінь товщини стовбурів, сантиметрів			Категорія стану дерева, підстава вибору для рубки	Порядковий номер дерева	Порода	Ступінь товщини стовбурів, сантиметрів			Категорія стану дерева, підстава вибору для рубки
		ділові	напівділові	дров'яні				ділові	напівділові	дров'яні	
1	Cg	24			III берк	40	bn			28	V берк
2	Cg		40	0	IV берк	41	Cg	24			III берк
3	Oc			40	V берк	42	bn			24	V берк
4	Oc			32	V берк	43	bn			28	V берк
5	Oc		28		IV берк	44	Oc			28	V берк
6	Oc			24	V берк	45	Cg		52		IV берк
7	Cg	24			III берк	46	Oc	28			III берк
8	bn		24		IV берк	47	bn		32		IV берк
9	bn		24		IV берк	48	Cg			36	V берк
10	Oc			24	V берк	49	bn			28	V берк
11	Oc			24	V берк	50	Cg		24		IV берк
12	Oc			24	V берк	51	Cg		32		IV берк
13	Oc			24	V берк	52	Cg		32		IV берк
14	Oc			28	V берк	53	Oc		24		IV берк
15	Oc			24	V берк	54	Oc			28	V берк
16	bn			28	V берк	55	Oc		24		IV берк
17	bn			28	V берк	56	Cg			24	IV берк
18	bn		28		IV берк	57	Cg			32	V берк
19	Cg	44			III берк	58	Oc			24	V берк
20	Oc	24			III берк	59	Oc			24	V берк
21	Oc			24	V берк	60	Cg		28		IV берк
22	Oc	28			III берк	61	Cg		36		IV берк
23	Oc			44	V берк	62	Cg		24		IV берк
24	Oc			40	V берк	63	Oc			24	V берк
25	Oc			24	V берк	64	Cg		40		IV берк
26	Oc		40		IV берк	65	Oc		28		IV берк
27	Oc			36	V берк	66	Oc	40			III берк
28	Oc			32	V берк	67	Cg		24		IV берк
29	Oc		32		IV берк	68	Oc		24		IV берк
30	Oc		32		IV берк	69	Cg		24		IV берк
31	Oc			28	V берк	70	Oc			24	V берк
32	Oc	28			III берк	71	Cg	24			IV берк
33	Oc			24	V берк	72	Oc		32		IV берк
34	Oc			24	V берк	73	Cg		28		IV берк
35	Oc		24		IV берк	74	Cg		40		IV берк
36	Oc		28		IV берк	75	Oc		28		IV берк
37	Oc	32			III берк	76	Oc			24	V берк
38	bn		24		IV берк	77	Cg		40		IV берк
39	bn			24	V берк	78	Cg	24			III берк

Всього пронумеровано дерев: сімдесят вісім дерев
(кількість словами)

іжж 1/2
(посада)
ст мр
(посада)
мр 1/2
(посада)

Ов
(підпис)
Ов
(підпис)
Ов
(підпис)

Нумерацію і перелік провели:
Обозний мр
(ініціали та прізвище)
Семенюк см
(ініціали та прізвище)
Шиньков р.м.
(ініціали та прізвище)

29 01 2021 року

НУМЕРАЦІЙНА ВІДОМІСТЬ ДЕРЕВ,
призначених для вибіркової санітарної рубки
Житомирська область
ДП «Смільчинське лісове господарство»

Лісництво Гусятинське
квартал № 25 виділ № 6

урочище _____
ділянка № _____ площа 70 гектарів

Порядковий номер дерева	Порода	Ступінь товщини стовбурів, сантиметрів			Категорія стану дерева, підстава вибору для рубки	Порядковий номер дерева	Порода	Ступінь товщини стовбурів, сантиметрів			Категорія стану дерева, підстава вибору для рубки
		ділові	напівділові	дров'яні				ділові	напівділові	дров'яні	
1	С3	36			III сухост	40	С3				
2	+			28	I сухост	41	+			24	✓ сухост
3	+			28	I сухост	42	+			24	✓ сухост
4	+		24		IV сухост	43	+			28	✓ сухост
5	+		36		IV сухост	44	+			28	✓ сухост
6	+			40	I сухост	45	+			24	✓ сухост
7	+			24	I сухост	46	+			28	✓ сухост
8	+	24			IV сухост		+			36	✓ сухост
9	+	28			III сухост						
10	+	28			IV сухост						
11	+	24			IV сухост						
12	+		28		IV сухост						
13	+		32		IV сухост						
14	+		40		IV сухост						
15	+	24			III сухост						
16	+	32			III сухост						
17	+	28			III сухост						
18	+			32	✓ сухост						
19	+			32	✓ сухост						
20	+			28	✓ сухост						
21	+	24			IV сухост						
22	+		36		✓ сухост						
23	+			28	✓ сухост						
24	+			24	✓ сухост						
25	+			28	✓ сухост						
26	+	24			III сухост						
27	+	32			III сухост						
28	+			24	✓ сухост						
29	+		24		I сухост						
30	+	24			III сухост						
31	+	24			III сухост						
32	+	24			IV сухост						
33	+		24		IV сухост						
34	+		24		IV сухост						
35	+			28	✓ сухост						
36	+			24	✓ сухост						
37	+			28	✓ сухост						
38	+			28	✓ сухост						
39	+			24	✓ сухост						

Всього пронумеровано дерев: Сорок шість дерев
(кількість словами)

М.П.
(посада)
С.П.
(посада)
М.П.
(посада)

М.П.
(підпис)
М.П.
(підпис)
М.П.
(підпис)

Нумерацію і перелік провели:
Бозний М.Т.
(ініціали та прізвище)
Семеник С.В.
(ініціали та прізвище)
Госицьк С.А.
(ініціали та прізвище)

28 01 2021 року

НУМЕРАЦІЙНА ВІДОМІСТЬ ДЕРЕВ,
призначених для вибіркової санітарної рубки

Житомирська область
ДП «Сміличинське лісове господарство»

Лісництво
квартал № 45

виділ № 27

урочище
ділянка №

площа 2,7 гектарів

Порядковий номер дерев	Порода	Ступінь товщини стовбурів, сантиметрів			Категорія стану дерев, підстава вибору для рубки	Порядковий номер дерев	Порода	Ступінь товщини стовбурів, сантиметрів			Категорія стану дерев, підстава вибору для рубки
		ділові	напівділові	дров'яні				ділові	напівділові	дров'яні	
1	G	24			III сире 40	G					
2	G			24	V сире 41	G		36			IV сире
3	G	24			III сире 42	G			24		V сире
4			24		IV сире 43	G				28	V сире
5		24			III сире 44	G				24	V сире
6			24		IV сире 45	G		32			IV сире
7			24		IV сире 46	G		32			IV сире
8			24		IV сире 47	G					IV сире
9				28	V сире 48	G	28				III сире
10				24	V сире 49	G		24			IV сире
11				24	V сире 50	G		24			IV сире
12				28	V сире 51	G		24			IV сире
13			28		IV сире 52	G				24	V сире
14			32		IV сире 53	G					V сире
15				28	V сире 54	G					V сире
16				32	V сире 55	G					V сире
17				24	V сире	G					V сире
18				28	V сире	G					V сире
19			24		IV сире	G					IV сире
20			36		IV сире	G					IV сире
21			28		IV сире	G					IV сире
22				28	V сире	G					V сире
23			44		IV сире	G					IV сире
24				32	V сире	G					V сире
25				28	V сире	G					V сире
26			36		IV сире	G					IV сире
27			28		IV сире	G					IV сире
28			28		IV сире	G					IV сире
29				24	V сире	G					V сире
30				28	V сире	G					V сире
31			52		IV сире	G					IV сире
32			24		IV сире	G					IV сире
33	G	24		24	V сире	G					V сире
34	G				III сире	G					III сире
35	G			28	V сире	G					V сире
36	G			24	V сире	G					V сире
37	G			24	V сире	G					V сире
38	G		24		IV сире	G					IV сире
39	G			28	V сире	G					V сире

Всього пронумеровано дерев: Підписали одне дерево
(кількість слов'ями)

іше 4/2
(посада)
См 4/1
(посада)
См 4/1
(посада)

[Підпис]
(підпис)
[Підпис]
(підпис)
[Підпис]
(підпис)

Нумерацію і перелік провели:
Обожені М.І.
(ініціали та прізвище)
Семечук С.М.
(ініціали та прізвище)
Шинкарь С.В.
(ініціали та прізвище)

29 04 2021 року

НУМЕРАЦІЙНА ВІДОМІСТЬ ДЕРЕВ,
призначених для вибіркової санітарної рубки
Житомирська область
ДП «Ємільчинське лісове господарство»

Лісництво Труханське
квартал № 25 виділ № 10

урочище _____
ділянка № _____ площа 1,0 гектарів

Порядковий номер дерев	Порода	Ступінь товщини стовбурів, сантиметрів			Категорія стану дерев, підстава вибору для рубки	Порядковий номер дерев	Порода	Ступінь товщини стовбурів, сантиметрів			Категорія стану дерев, підстава вибору для рубки
		ділові	напівділові	дров'яні				ділові	напівділові	дров'яні	
1	С	24			IV	сучковаті					
2	С		28		IV	сучковаті					
3	С		24		IV	сучковаті					
4	С			24	V	сучковаті					
5	С		24		IV	сучковаті					
6	С		24		IV	сучковаті					
7	С		28		IV	сучковаті					
8	С		24		IV	сучковаті					
9	С			28	V	сучковаті					
10	С			24	V	сучковаті					
11	С			24	V	сучковаті					
12	С			24	V	сучковаті					
13	С			24	V	сучковаті					
14	С			24	V	сучковаті					
15	С			24	V	сучковаті					
16	С		28		IV	сучковаті					
17	С		24		IV	сучковаті					
18	С			24	V	сучковаті					
19	С		24		IV	сучковаті					
20	С		36		IV	сучковаті					
21	С			36	V	сучковаті					
22	С			48	V	сучковаті					

Всього пронумеровано дерев: Ряджені два дерева
(кількість словами)

М.М. М.
(посада)
С.М. М.
(посада)
М.М. М.
(посада)

С.М. М.
(підпис)
Семелюк С.М.
(підпис)
Росинюк С.А.
(підпис)

Нумерацію і перелік провели:

28 01 2021 року

НУМЕРАЦІЙНА ВІДОМІСТЬ ДЕРЕВ,
призначених для вибіркової санітарної рубки
Житомирська область
ДП «Ємільчинське лісове господарство»

Лісництво Житомирське
квартал № 14 виділ № 13

урочище _____
ділянка № _____ площа 9,90 гектарів

Порядковий номер дерева	Порода	Ступінь товщини стовбурів, сантиметрів			Категорія стану дерева, підстава вибору для рубки	Порядковий номер дерева	Порода	Ступінь товщини стовбурів, сантиметрів			Категорія стану дерева, підстава вибору для рубки
		ділові	напівділові	дров'яні				ділові	напівділові	дров'яні	
1	G			40	✓	1	G				
2	D		44		IV	2	D				
3	+			52	✓	3	+				
4	+			52	✓	4	+				
5	+		52		IV	5	+				
6	+		36		IV	6	+				
7	+			52	✓	7	+				
8	+			48	✓	8	+				
9	+		52		IV	9	+				
10	D ₂			52	✓	10	D ₂				
11	D ₂			44	✓	11	D ₂				
12	+			48	✓	12	+				
13	+		36		IV	13	+				
14	+		40		IV	14	+				
15	+			52	✓	15	+				
16	+		44		IV	16	+				
17	+		48		IV	17	+				
18	D ₂			44	✓	18	D ₂				
19	D ₂			44	✓	19	D ₂				
20	D ₂			52	✓	20	D ₂				
21	D ₂			48	✓	21	D ₂				

Всього пронумеровано дерев: Двадцять одне дерево
(кількість словами)

І.М. 0/2

(посада)

ст м/д

(посада)

м/д

(посада)

[підпис]

(підпис)

[підпис]

(підпис)

[підпис]

(підпис)

Нумерацію і перелік провели:

Обозний М. І.

(ініціали та прізвище)

Семечук С.М.

(ініціали та прізвище)

Костюк С.В.

(ініціали та прізвище)

28 01 2021 року

НУМЕРАЦІЙНА ВІДОМІСТЬ ДЕРЕВ,
призначених для вибіркової санітарної рубки
Житомирська область
ДП «Смільчинське лісове господарство»

Лісництво Смільчинське
квартал № 68

виділ № _____

урочище _____
ділянка № 6

площа 6,0 гектарів

Порядковий номер дерева	Порода	Ступінь товщини стовбурів, сантиметрів			Категорія стану дерева, підстава відбору для рубки	Порядковий номер дерева	Порода	Ступінь товщини стовбурів, сантиметрів			Категорія стану дерева, підстава відбору для рубки
		ділові	напівділові	дров'яні				ділові	напівділові	дров'яні	
1	Сосна		24		I сухості	40	Сосна		24		Сухості
2		36			I сухості	41				32	Сухості
3		24			I сухості	42		24			Сухості
4		24			I сухості	43		24			Сухості
5		32			I сухості	44		32			Сухості
6				22	I сухості	45				22	Сухості
7		32			IV сухості	46		22			Сухості
8		24			III сухості	47			22		Сухості
9				24	IV сухості	48			24		Сухості
10		24			I сухості	49		24			Сухості
11		22			IV сухості	50			22		Сухості
12				22	III сухості	51		22			Сухості
13				32	III сухості	52			24		Сухості
14				32	I сухості	53				24	Сухості
15				24	I сухості	54				24	Сухості
16				22	I сухості	55			24		Сухості
17		22			I сухості	56		22			Сухості
18				22	II сухості	57	Осіка			24	Сухості
19		36			I сухості	58	Сосна			22	Сухості
20		36			I сухості	59				22	Сухості
21			24		I сухості	60			22		Сухості
22		24			I сухості	61				24	Сухості
23			22		I сухості	62			24		Сухості
24		32			I сухості	63		22			Сухості
25			24		I сухості	64			24		Сухості
26		40			I сухості	65				24	Сухості
27			24		III сухості	66			24		Сухості
28			32		III сухості	67		24			Сухості
29				24	II сухості	68			22		Сухості
30		36			I сухості	69		22			Сухості
31				22	I сухості	70		22			Сухості
32				32	III сухості	71		24			Сухості
33		24			I сухості	72		24			Сухості
34	Осіка			32	I сухості	73		24			Сухості
35	Осіка			24	I сухості	74		24			Сухості
36	Сосна		24		I сухості	75				32	Сухості
37			22		IV сухості	76		36			Сухості
38			24		I сухості	77				24	Сухості
39			24		I сухості	78			22		Сухості

Всього пронумеровано дерев:

(кількість словами)

Нумерацію і перелік провели:

Іван М/П

(посада)

Іван М/П

(посада)

СТ М/П

(посада)

СТ М/П

(підпис)

(підпис)

(підпис)

Голанчук С.В

(ініціали та прізвище)

Возничий М.І

(ініціали та прізвище)

Скляренко С.М

(ініціали та прізвище)

Штима С.М 12.03 20 21 року

НУМЕРАЦІЙНА ВІДОМІСТЬ ДЕРЕВ,
призначених для вибіркової санітарної рубки
Житомирська область
ДП «Смільчинське лісове господарство»

N2

Лісництво Плугинське
квартал № 68 виділ № 6

урочище _____
ділянка № _____

площа 6,0 гектарів

Порядковий номер дерева	Порода	Ступінь товщини стовбурів, сантиметрів			Категорія стану дерева, підстава вибору для рубки	Порядковий номер дерева	Порода	Ступінь товщини стовбурів, сантиметрів			Категорія стану дерева, підстава вибору для рубки
		ділові	напівділові	дров'яні				ділові	напівділові	дров'яні	
79	Сосна	28			сухост.	118	Сосна		22		сухост.
80			24			119			22		сухост.
81		32				120		24			сухост.
82				24		121			24		сухост.
83				28		122		24			сухост.
84				24		123			24		сухост.
85		28				124				22	сухост.
86				22		125			28		сухост.
87				24		126			24		сухост.
88			24			127			24		сухост.
89				24		128		28			сухост.
90				24		129		24			сухост.
91			24			130			28		сухост.
92				28		131				24	сухост.
93			28			132				28	сухост.
94			24			133				32	сухост.
95				28		134			24		сухост.
96		32				135				32	сухост.
97			28			136			24		сухост.
98		24				137			24		сухост.
99				24		138				28	сухост.
100	Осика			32		139		32			сухост.
101	—			22		140			24		сухост.
102	Сосна	28				141		32			сухост.
103				28		142				24	сухост.
104			32			143			28		сухост.
105			28			144			24		сухост.
106		24				145			24		сухост.
107		24				146			24		сухост.
108				28		147			24		сухост.
109		32				148				24	сухост.
110			28			149		32			сухост.
111				22		150			28		сухост.
112			32			151			28		сухост.
113				32		152				28	сухост.
114				24		153				24	сухост.
115				28		154		22			сухост.
116		32				155		28			сухост.
117		36				156		28			сухост.

Всього пронумеровано дерев: _____
(кількість словами)

Імх Л/П
(посада)
Імх Л/П
(посада)
Імх Л/П
(посада)
ст Л/П

Романчук С.В
(підпис)
Романчук С.В
(підпис)
Романчук С.В
(підпис)

Нумерацію і перелік провели:
Романчук С.В
(ініціали та прізвище)
Романчук С.В
(ініціали та прізвище)
Романчук С.В
(ініціали та прізвище)
Романчук С.В
(ініціали та прізвище)
Романчук С.В 19.03 2021 року

НУМЕРАЦІЙНА ВІДОМІСТЬ ДЕРЕВ,
призначених для вибіркової санітарної рубки
Житомирська область
ДП «Смільчинське лісове господарство»

№3

Лісництво Смільчинське
квартал № 68 виділ № 6

урочище _____
ділянка № _____ площа 6,0 гектарів

Порядковий номер дерева	Порода	Ступінь товщини стовбурів, сантиметрів			Категорія стану дерева, підстава вибору для рубки	Порядковий номер дерева	Порода	Ступінь товщини стовбурів, сантиметрів			Категорія стану дерева, підстава вибору для рубки
		ділові	напівділові	дров'яні				ділові	напівділові	дров'яні	
157	Сосна		22		Ксхості	196	Сосна			28	Ксхості
158		36			Ксхості	197		22			Ксхості
159			22		Ксхості	198		22			Ксхості
160				22	Ксхості	199		22			Ксхості
161				22	Ксхості	200				22	Ксхості
162			22		Ксхості	201		22			Ксхості
163		24			Ксхості	202		24			Ксхості
164			24		Ксхості	203		24			Ксхості
165		32			Ксхості	204		24			Ксхості
166				22	Ксхості	205		24			Ксхості
167			24		Ксхості	206		24			Ксхості
168				24	Ксхості	207			24		Ксхості
169				24	Ксхості	208		24			Ксхості
170		32			Ксхості	209		24			Ксхості
171		32			Ксхості	210		32			Ксхості
172				22	Ксхості	211			24		Ксхості
173				22	Ксхості	212		24			Ксхості
174				22	Ксхості	213		24			Ксхості
175				22	Ксхості	214			22		Ксхості
176				22	Ксхості	215			24		Ксхості
177			22		Ксхості	216			22		Ксхості
178			22		Ксхості	217			22		Ксхості
179			22		Шелест	218				22	Ксхості
180			22		Шелест	219				22	Ксхості
181				24	Шелест	220		24			Ксхості
182				24	Ксхості	221		32			Ксхості
183				24	Ксхості	222				24	Ксхості
184		32			Ксхості	223		40			Ксхості
185			32		Ксхості	224				22	Ксхості
186		32			Ксхості	225		24			Ксхості
187			24		Ксхості	226				24	Ксхості
188			22		Ксхості	227			22		Ксхості
189		22			Ксхості	228			22		Ксхості
190		24			Ксхості	229		24			Ксхості
191		24			Ксхості	230				24	Ксхості
192			24		Ксхості	231				24	Ксхості
193		22			Ксхості	232			22		Ксхості
194				22	Ксхості	233		36			Ксхості
195				22	Ксхості	234				24	Ксхості

Всього пронумеровано дерев: _____
(кількість словами)

Нумерацію і перелік провели:

ІММ МП
(посада)
ІММ МП
(посада)
СМ МП
(посада)
СМ МП
(посада)

[Підпис]
(підпис)
[Підпис]
(підпис)
[Підпис]
(підпис)

Романчук С. В.
(ініціали та прізвище)
Одоговий М. І.
(ініціали та прізвище)
Семенюк С. М.
(ініціали та прізвище)

Шинько С. М. 18.03 2021 року

НУМЕРАЦІЙНА ВІДОМІСТЬ ДЕРЕВ,
призначених для вибіркової санітарної рубки
Житомирська область
ДП «Ємільчинське лісове господарство»

№4

Лісництво Плугинське
квартал № 68 виділ № 6

урочище _____
ділянка № _____ площа 4,0 гектарів

Порядковий номер дерев	Порода	Ступінь товщини стовбурів, сантиметрів			Категорія стану дерев, підстава вибору для рубки	Порядковий номер дерев	Порода	Ступінь товщини стовбурів, сантиметрів			Категорія стану дерев, підстава вибору для рубки
		ділові	напівділові	дров'яні				ділові	напівділові	дров'яні	
235	Сосна			22	кучасті						
236		32			кучасті						
237			22		кучасті						
238				24	кучасті						
239			24		кучасті						
240				24	кучасті						
241		36			кучасті						
242			24		кучасті						
243				22	кучасті						
244		22			кучасті						
245		24			кучасті						
246		24			кучасті						

Всього пронумеровано дерев: Двісті шість з чотирьох
(кількість словами)

ІМЖ 2/1
(посада)
ІМЖ 2/1
(посада)
СТ 2/1
(посада)
СТ 2/1
(посада)

[підпис]
(підпис)
[підпис]
(підпис)
[підпис]
(підпис)

Нумерацію і перелік провели:
Романчук С. В.
(ініціали та прізвище)
Юрченко М. І.
(ініціали та прізвище)
Семіненко С. М.
(ініціали та прізвище)
Митиль С. М. 18.03 2021 року

ДП «Ємільчинське лісове господарство»

квартал № 34

Виділ № 29

ділянка №

площа 0,60 гектарів

Порядковий номер дерев	Порода	Ступінь товщини стовбурів, сантиметрів			Категорія стану дерев, підстава відбору для рубки	Порядковий номер дерев	Порода	Ступінь товщини стовбурів, сантиметрів			Категорія стану дерев, підстава відбору для рубки
		ділові	напівділові	дров'яні				ділові	напівділові	дров'яні	
1	сосна	24			III	Горілка					
2	дуб		24		V	сухост.					
3	береза		24		V	випроб.					
4	сосна		24		V	сухост.					
5	сосна			24	VI	сухост.					
6	дуб			24	VI	сухост.					
7	дуб		24		V	сухост.					
8	дуб		24		V	сухост.					
9	дуб	24			V	сухост.					

Всього пронумеровано дерев.

Нумерацію і перелік провели:

Chs m/10

(посада)

mez

(посла)

hr/s

(носада)

(підпис)

(підпис)

(підпис)

Сетевик СВ

(ініціали та прізвище)

Результаты С.В.

(ініціали та прізвище)

Костюков С. А.

(ініціали та прізвище)

15 05 2021 року

НУМЕРАЦІЙНА ВІДОМІСТЬ ДЕРЕВ,
призначених для вибіркової санітарної рубки
Житомирська область
ДП «Ємільчинське лісове господарство»

Лісництво Труханське
квартал № 9 виділ № 26

урочище _____
ділянка № _____ площа 44 гектарів

Порядковий номер дерева	Порода	Ступінь товщини стовбурів, сантиметрів			Категорія стану дерева, підстава відбору для рубки	Порядковий номер дерева	Порода	Ступінь товщини стовбурів, сантиметрів			Категорія стану дерева, підстава відбору для рубки
		ділові	напівділові	дров'яні				ділові	напівділові	дров'яні	
1	сосна	40			V суховер						
2	+		36		V суховер						
3	+		56		V суховер						
4	+		36		V суховер						
5	+		32		VI суховер						
6	+		44		VI суховер						
7	+		36		V суховер						
8	+		32		II суховер						
9	+		24		VI суховер						
10	+		40		VI суховер						
11	+		32		V суховер						
12	сосна	40			III суховер						
13	+		44		V суховер						
14	+	32			III безверка						
15	сосна		44		IV суховер						
16	сосна	36			IV суховер						
17	+	28			III суховер						
18	+	44			III суховер						
19	+		40		V суховер						
20	+			24	VI суховер						
21	+	40			III суховер						
22	+		32		V суховер						
23	+	24			IV безверка						
24	+		32		V суховер						
25	+		32		V суховер						
26	+		28		V суховер						
27	+	40			IV суховер						

Всього пронумеровано дерев: Рівдцять сім дерев
(кількість словами)

Нумерацію і перелік провели:

С.М. М/р
(посада)
М/р
(посада)
М/р
(посада)

Р.В. П/р
(підпис)
Р.В.
(підпис)
Р.В.
(підпис)

Семенюк С.А.
(ініціали та прізвище)
Ремесник С.Р.
(ініціали та прізвище)
Костюк С.А.
(ініціали та прізвище)

14 05 2021 року

НУМЕРАЦІЙНА ВІДОМІСТЬ ДЕРЕВ,
призначених для вибіркової санітарної рубки
Житомирська область
ДП «Смільчинське лісове господарство»

Лісництво
квартал № 21

виділ № 44

урочище

площа 1,3 гектарів

Порядковий номер дерева	Порода	Ступінь товщини стовбурів, сантиметрів			Категорія стану дерева, підстава відбору для рубки	Порядковий номер дерева	Порода	Ступінь товщини стовбурів, сантиметрів			Категорія стану дерева, підстава відбору для рубки
		ділові	напівділові	дров'яні				ділові	напівділові	дров'яні	
1	сосна			44	✓ білорілля						
2	+			40	✓ білорілля						
3	+			32	✓ сучасність						
4	+		40		✓ сучасність						
5	+		24		✓ сучасність						
6	береза			32	✓ сучасність						
7	сосна		48		✓ сучасність						
8	+		24		✓ сучасність						
9	+		24		✓ сучасність						
10	+		36		✓ сучасність						
11	+		36		✓ сучасність						
12	+			24	✓ сучасність						
13	береза			44	✓ сучасність						
14	+			40	✓ сучасність						
15	+			28	✓ сучасність						
16	+			40	✓ сучасність						
17	+			32	✓ сучасність						
18	+			36	✓ сучасність						
19	+		28		✓ сучасність						
20	+		32		✓ сучасність						
21	+			60	✓ сучасність						
22	+			28	✓ сучасність						
23	сосна		28		✓ сучасність						
24	сосна			24	✓ сучасність						
25	+		24		✓ сучасність						

Всього пронумеровано дерев: двадцять п'ять дерев
(кількість словами)

Нумерацію і перелік провели:

ст м/а
(посада)
м/а
(посада)
м/а
(посада)

Дмитр
(підпис)
Ремесник
(підпис)
Костюк
(підпис)

Семченко С.М.
(ініціали та прізвище)
Ремесник С.В.
(ініціали та прізвище)
Костюк С.В.
(ініціали та прізвище)

14 05 2021 року

НУМЕРАЦІЙНА ВІДОМІСТЬ ДЕРЕВ,
призначених для вибіркової санітарної рубки
Житомирська область
ДП «Смільчинське лісове господарство»

Лісництво Галицьке
квартал № 32 виділ № 5

урочище _____
ділянка № _____ площа 1,3 гектарів

Порядковий номер дерев	Порода	Ступінь товщини стовбурів, сантиметрів			Категорія стану дерев, підстава відбору для рубки	Порядковий номер дерев	Порода	Ступінь товщини стовбурів, сантиметрів			Категорія стану дерев, підстава відбору для рубки
		ділові	напівділові	дров'яні				ділові	напівділові	дров'яні	
1	сосна	40			III сухобит						
2	—		24		V вилупа						
3	—	24			IV бездер						
4	—	32			IV вилупа						
5	—	28			IV сухобит						
6	ялина			24	V вилупа						
7	—			28	V вилупа						
8	—			24	V вилупа						
9	—			28	V вилупа						
10	—			32	V вилупа						
11	ялина		24		V вилупа						
12	—		32		V вилупа						
13	—		36		V вилупа						
14	—		40		V вилупа						
15	сосна	24			III сухобит						
16	—			24	V вилупа						
17	осиця			36	VI вилупа						
18	ялина		28		V вилупа						
19	—		24		V вилупа						
20	—		28		V вилупа						
21	береза			32	V вилупа						

Всього пронумеровано дерев: Розглянуто одне дерево
(кількість словами)

СМ м/р

(посада)

М/р

(посада)

М/р

(посада)

М/р

(підпис)

М/р

(підпис)

М/р

(підпис)

Нумерацію і перелік провели:

Семченко С.М.

(ініціали та прізвище)

Ремесник С.В.

(ініціали та прізвище)

Костюк С.А.

(ініціали та прізвище)

14 05 2021 року

НУМЕРАЦІЙНА ВІДОМІСТЬ ДЕРЕВ,
призначених для вибіркової санітарної рубки
Житомирська область
ДП «Смільчинське лісове господарство»

Лісництво Гуманське
квартал № 35

виділ № 14

урочище _____

площа 1,6 гектарів

Порядковий номер дерева	Порода	Ступінь товщини стовбурів, сантиметрів			Категорія стану дерева, підстава вибору для рубки	Порядковий номер дерева	Порода	Ступінь товщини стовбурів, сантиметрів			Категорія стану дерева, підстава вибору для рубки
		ділові	напівділові	дров'яні				ділові	напівділові	дров'яні	
1	сосна	32			всухості	40	дз		24		всухості
2	дз			24	всухості	41	дз		28		всухості
3	дз		28		всухості	42	дз			24	всухості
4	дз		28		всухості	43	дз			24	всухості
5	дз			24	всухості	44	дз			24	всухості
6	дз			24	всухості	45	дз			24	всухості
7	дз			24	всухості	46	дз			24	всухості
8	дз		28		всухості	47	дз	32		24	всухості
9	дз	28			всухості	48	дз			24	всухості
10	дз		28		всухості	49	дз	32		24	всухості
11	дз	36			всухості	50	дз			24	всухості
12	дз		28		всухості	51	дз		28		всухості
13	дз		28		всухості	52	дз	36			всухості
14	дз	24			всухості	53	дз			24	всухості
15	дз		28		всухості	54	дз	32			всухості
16	дз	36			всухості	55	дз		28		всухості
17	дз		24		всухості	56	дз	32			всухості
18	дз	32			всухості	57	дз	36			всухості
19	дз	24			всухості	58	дз		28		всухості
20	дз		28		всухості	59	дз			24	всухості
21	дз		28		всухості	60	дз			28	всухості
22	дз			28	всухості	61	дз	32			всухості
23	дз	36			всухості	62	дз		28		всухості
24	дз		28		всухості	63	дз			24	всухості
25	дз		28		всухості	64	дз	48			всухості
26	дз		28		всухості	65	дз			24	всухості
27	дз		28		всухості	66	дз		28		всухості
28	дз		28		всухості	67	дз		32		всухості
29	дз		32		всухості	68	дз		28		всухості
30	дз		24		всухості	69	дз			24	всухості
31	дз		24		всухості	70	дз			24	всухості
32	дз		24		всухості	71	дз			24	всухості
33	дз		24		всухості	72	дз	56			всухості
34	дз		24		всухості	73	дз		28		всухості
35	дз		24		всухості	74	дз		28		всухості
36	дз		28		всухості	75	дз		24		всухості
37	дз		24		всухості	76	дз				всухості
38	дз		36		всухості	77	дз	28			всухості
39	дз	52			всухості	78	дз	28		24	всухості

Всього пронумеровано дерев:

(кількість словами)

СМ. М/М

(посада)

М/М

(посада)

М/М

(посада)

[підпис]

(підпис)

[підпис]

(підпис)

[підпис]

(підпис)

Нумерацію і перелік провели:

Митин С. М.

(ініціали та прізвище)

Зуєнко М. А.

(ініціали та прізвище)

Гуденко М. М.

(ініціали та прізвище)

14.06 2021 року

НУМЕРАЦІЙНА ВІДОМІСТЬ ДЕРЕВ,
призначених для вибіркової санітарної рубки

Житомирська область

ДП «Смільчинське лісове господарство»

Лісництво

квартал №

виділ №

ділянка №

урочище

площа 46 гектарів

Порядковий номер дерева	Порода	Ступінь товщини стовбурів, сантиметрів			Категорія стану дерева, підстава відбору для рубки	Порядковий номер дерева	Порода	Ступінь товщини стовбурів, сантиметрів			Категорія стану дерева, підстава відбору для рубки
		ділові	напівділові	дров'яні				ділові	напівділові	дров'яні	
78	С3			24	Високий						
80	С3		32		Високий						
81	С3	32			Високий						
82	С3			22	Високий						
83	С3			28	Високий						
84	С3			28	Високий						
85	С3			28	Високий						
86	С3			28	Високий						

Всього пронумеровано дерев: Всього облікується шість дерев
(кількість словами)

СМ М/М

(посада)

М/М

(посада)

М/М

(посада)

(підпис)

(підпис)

(підпис)

Нумерацію і перелік провели:

Шмидт С.М.

(ініціали та прізвище)

Богдан М.А.

(ініціали та прізвище)

Буденко О.В.

(ініціали та прізвище)

17.06

2021 року

НУМЕРАЦІЙНА ВІДОМІСТЬ ДЕРЕВ,
призначених для вибіркової санітарної рубки

Житомирська область

ДП «Ємільчинське лісове господарство»

Лісництво Глумчанське
квартал № 58

виділ № 9

урочище
ділянка №

площа 3,9 гектарів

Порядковий номер дерева	Порода	Ступінь товщини стовбурів, сантиметрів			Категорія стану дерева, підстава відбору для рубки	Порядковий номер дерева	Порода	Ступінь товщини стовбурів, сантиметрів			Категорія стану дерева, підстава відбору для рубки
		ділові	напівділові	дров'яні				ділові	напівділові	дров'яні	
1	Сосна	32			IV Сосна	36	Сосна			36	IV Сосна
2	—	28			IV Бук	37	—			24	IV Сосна
3	—	40			IV Бук	38	—			32	V Сосна
4	Береза			24	V Сосна	39	—			24	V Сосна
5	Сосна	28			IV Бук	40	—			28	V Сосна
6	—	24			IV Бук	41	—			24	V Сосна
7	—	24			IV Бук	42	—	24			IV Бук
8	—	32			IV Бук	43	—	28			IV Бук
9	—	24			IV Бук	44	—	36			IV Бук
10	—	24			V Бук	45	—	24			IV Бук
11	—	28			V Бук	46	—	32			IV Бук
12	—	36			IV Бук	47	—	24			IV Бук
13	—	36			IV Бук	48	—	24			V Сосна
14	—	32			IV Бук	49	—	24			V Сосна
15	—	28			IV Бук	50	—	28			V Сосна
16	—	32			IV Бук	51	—	24			IV Бук
17	—			24	V Сосна	52	—	24			IV Бук
18	—	24			IV Бук	53	—	24			IV Бук
19	—	24			IV Береза	54	—	24			V Сосна
20	—			24	V Сосна	55	—	32			IV Береза
21	—	24			V Бук	56	—	28			V Сосна
22	—	24			IV Береза	57	—	24			V Сосна
23	—	36			V Береза	58	—	24			V Сосна
24	—			24	V Сосна	59	—	24			V Сосна
25	—			24	V Сосна	60	—			28	V Сосна
26	—	24			V Бук	61	—	24			V Сосна
27	—			24	V Сосна	62	—	28			V Бук
28	—	24			IV Береза	63	—			24	IV Сосна
29	—	28			IV Береза	64	—			32	V Бук
30	—	28			IV Береза	65	—			28	V Бук
31	—	28			IV Береза	66	—			24	V Бук
32	—			24	V Сосна	67	—			36	V Бук
33	—	24			IV Бук	68	—			28	V Бук
34	—	28			IV Бук	69	—	40			V Береза
35	—	24			IV Бук	70	—	28			IV Береза

Всього пронумеровано дерев:

(кількість словами)

с.т. м.т.с.у

(посада)

м.т.с.у

(посада)

м.т.с.у

(посада)

(підпис)

(підпис)

(підпис)

(підпис)

(підпис)

Нумерацію і перелік провели:

Міщенко С. М.

(ініціали та прізвище)

Буденко М. Р.

(ініціали та прізвище)

Буденко М. Р.

(ініціали та прізвище)

20.06 2021 рік

Житомирська область
ДП «Єсмільчинське лісове господарство»

виділ № 9

площа 3,9 гектарів

Всього пронумеровано дерев: Сімдесят чотире дерева
(кількість словами)

(посада)

(посада)

(посада)

(підпис)

(підпис)

14

(підпис)

(ініціали та прізвище)

(ініціали та прізвище)

(ініціали та прізвище)

24 06 2021 рік

НУМЕРАЦІЙНА ВІДОМІСТЬ ДЕРЕВ,
призначених для вибіркової санітарної рубки
Житомирська область
ДП «Смільчинське лісове господарство»

Лісництво Смільчинське
квартал № 14 виділ № 12

урочище _____ ділянка № _____ площа 0,50 гектарів

Порядковий номер дерева	Порода	Ступінь товщини стовбурів, сантиметрів			Категорія стану дерева, підстава відбору для рубки	Порядковий номер дерева	Порода	Ступінь товщини стовбурів, сантиметрів			Категорія стану дерева, підстава відбору для рубки
		ділові	напівділові	дров'яні				ділові	напівділові	дров'яні	
1	дуб			28	✓ суходол						
2	свисток		32		✓ суходол						
3	дуб			28	✓ суходол						
4	свисток		28		VI суходол						
5	дуб		28		✓ суходол						
6	дуб		32		✓ суходол						
7	дуб		32		✓ суходол						
8	дуб		36		✓ суходол						
9	дуб		24		VI суходол						
10	дуб		32		✓ суходол						
11	дуб		22		✓ суходол						
12	дуб		40		✓ суходол						
13	дуб			28	VI суходол						
14	дуб		28		✓ суходол						
15	дуб	24			III суходол						

Всього пронумеровано дерев: П'ятнадцять дерев
(кількість словами)

Нумерацію і перелік провели:

ст м/д
(посада)
м/д
(посада)
м/д
(посада)

А. М. М.
(підпис)
С. М. М.
(підпис)
М. М. М.
(підпис)

Семечко С. М.
(ініціали та прізвище)
Ремесник С. М.
(ініціали та прізвище)
Костюк С. М.
(ініціали та прізвище)

15.05 2021 року

НУМЕРАЦІЙНА ВІДОМІСТЬ ДЕРЕВ,
призначених для вибіркової санітарної рубки
Житомирська область
ДП «Смільчинське лісове господарство»

Лісництво
квартал № 5

виділ № 20

урочище
ділянка №

площа 1,0 гектарів

Порядковий номер дерева	Порода	Ступінь товщини стовбурів, сантиметрів			Категорія стану дерева, підстава відбору для рубки	Порядковий номер дерева	Порода	Ступінь товщини стовбурів, сантиметрів			Категорія стану дерева, підстава відбору для рубки
		ділові	напівділові	дров'яні				ділові	напівділові	дров'яні	
1	С3			44	сухост						
2	С3			36	сухост						
3	Бн		28		сухост						
4	Бн		24		сухост						
5	Бн			28	сухост						
6	Бн		28		сухост						
7	Бн		28		сухост						
8	Бн		28		сухост						
9	Бн		24		сухост						
10	С3	28			сухост						
11	Бн		28		сухост						
12	Бн		24		сухост						
13	Бн	32			сухост						
14	С3	36			сухост						
15	С3	48			сухост						
16	С2	24			сухост						
17	С3	24			сухост						
18	С3	40			сухост						
19	С3	28			сухост						
20	С3	28			сухост						
21	С3	36			сухост						
22	Бн	32			сухост						
23	С3	28			сухост						
24	С2	24			сухост						
25	С2		24		сухост						
26	Бн		28		сухост						
27	Бн		32		сухост						
28	Бн		32		сухост						
29	С2			24	сухост						
30	С3			32	сухост						
31	Бн			24	сухост						
32											
33											
34											
35											
36											
37											
38											
39											

Всього пронумеровано дерев: Тринадцять одне дерево
(кількість словами)

Нумерацію і перелік провели:

М.М. М.
(посада)

М.М. М.
(підпис)

Романчук М.
(ініціали та прізвище)

М.М. М.
(посада)

М.М. М.
(підпис)

Романчук М.
(ініціали та прізвище)

М.М. М.
(посада)

М.М. М.
(підпис)

Романчук М.
(ініціали та прізвище)

2021 року

НУМЕРАЦІЙНА ВІДОМІСТЬ ДЕРЕВ,
призначених для вибіркової санітарної рубки

№1

Житомирська область

ДП «Ємільчинське лісове господарство»

Лісництво Глумчанське
квартал № 15

виділ № 8

урочище _____
ділянка № _____

площа 7,0 гектарів

Порядковий номер дерева	Порода	Ступінь товщини стовбурів, сантиметрів			Категорія стану дерева, підстава відбору для рубки	Порядковий номер дерева	Порода	Ступінь товщини стовбурів, сантиметрів			Категорія стану дерева, підстава відбору для рубки
		ділові	напівділові	дров'яні				ділові	напівділові	дров'яні	
1	сосна		28		✓ сухост	36	сосна		28		✓ сухост
2	+	24			✓ сухост	37	+		36		✓ сухост
3	+			24	✓ сухост	38	сосна		28		✓ сухост
4	+	24			✓ сухост	39	сосна		44		✓ сухост
5	+		24		✓ сухост	40	+		32		✓ сухост
6	+	32			✓ сухост	41	+		36		✓ сухост
7	+		34		✓ сухост	42	+		28		✓ сухост
8	+			24	✓ сухост	43	+		32		✓ сухост
9	+	24			✓ сухост	44	+		36		✓ сухост
10	сосна			28	✓ сухост	45	+		36		✓ сухост
11	сосна	24			✓ сухост	46	+		28		✓ сухост
12	+		28		✓ сухост	47	+		28		✓ сухост
13	+		32		✓ сухост	48	+		28		✓ сухост
14	+		44		✓ сухост	49	+		24		✓ сухост
15	+		36		✓ сухост	50	+		40		✓ сухост
16	+		32		✓ сухост	51	+		28		✓ сухост
17	+		24		✓ сухост	52	+		28		✓ сухост
18	+		40		✓ сухост	53	+		32		✓ сухост
19	+		32		✓ сухост	54	+		28		✓ сухост
20	+		32		✓ сухост	55	+		32		✓ сухост
21	+		28		✓ сухост	56	+		28		✓ сухост
22	+		24		✓ сухост	57	+		32		✓ сухост
23	+		28		✓ сухост	58	+		24		✓ сухост
24	+		24		✓ сухост	59	+		36		✓ сухост
25	+		32		✓ сухост	60	+		28		✓ сухост
26	+		28		✓ сухост	61	+		28		✓ сухост
27	+		40		✓ сухост	62	+		28		✓ сухост
28	+	28			✓ сухост	63	+		32		✓ сухост
29	+		36		✓ сухост	64	+		32		✓ сухост
30	+		35		✓ сухост	65	+		32		✓ сухост
31	+		32		✓ сухост	66	+		32		✓ сухост
32	+		36		✓ сухост	67	+		32		✓ сухост
33	+		28		✓ сухост	68	+		24		✓ сухост
34	+		36		✓ сухост	69	+		36		✓ сухост
35	+		28		✓ сухост	70	+		36		✓ сухост

Всього пронумеровано дерев: Сімдесять дерев
(кількість словами)

Нумерацію і перелік провели:

Іван А/з
(посада)

[Підпис]
(підпис)

Романчук С.В.
(ініціали та прізвище)

Скопін
(посада)

[Підпис]
(підпис)

Семечко С.М.
(ініціали та прізвище)

Скопін
(посада)

[Підпис]
(підпис)

Романчук С.В.
(ініціали та прізвище)

16.06 2021 рік

НУМЕРАЦІЙНА ВІДОМІСТЬ ДЕРЕВ,
призначених для вибіркової санітарної рубки

№2

Житомирська область
ДП «Ємільчинське лісове господарство»

Лісництво Глумчанське
квартал № 15

виділ № 2

урочище
ділянка №

площа 2,0 гектарів

Порядковий номер дерева	Порода	Ступінь товщини стовбурів, сантиметрів			Категорія стану дерева, підстава відбору для рубки	Порядковий номер дерева	Порода	Ступінь товщини стовбурів, сантиметрів			Категорія стану дерева, підстава відбору для рубки
		ділові	напівділові	дров'яні				ділові	напівділові	дров'яні	
71	сосна		28	✓ сухе		186	сосна		28		✓ сухе
72	+		24	✓ сухе		192	+		24		✓ сухе
73	+		28	✓ сухе		198	+		32		✓ сухе
74	+		24	✓ сухе		199	+		36		✓ сухе
75	+		28	✓ сухе		110	+		36		✓ сухе
76	+		24	✓ сухе		111	+		24		✓ сухе
77	+	24		✓ сухе		112	+		32		✓ сухе
78	+		28	✓ сухе		113	+		24		✓ сухе
79	+		24	✓ сухе		114	+		32		✓ сухе
80	+		24	✓ сухе		115	+		28		✓ сухе
81	+		24	✓ сухе		116	+		28		✓ сухе
82	+		24	✓ сухе		117	+		28		✓ сухе
83	+		24	✓ сухе		118	+		28		✓ сухе
84	+		28	✓ сухе		119	+		36		✓ сухе
85	+		28	✓ сухе		120	+		24		✓ сухе
86	+		22	✓ сухе		121	+		24		✓ сухе
87	+		28	✓ сухе		122	+		32		✓ сухе
88	+		28	✓ сухе		123	+		24		✓ сухе
89	+		28	✓ сухе		124	+	24			✓ сухе
90	+		32	✓ сухе		125	+		24		✓ сухе
91	+		40	✓ сухе		126	+	40			✓ сухе
92	+		36	✓ сухе		127	+	40			✓ сухе
93	+		32	✓ сухе		128	+		24		✓ сухе
94	+		28	✓ сухе		129	+		24		✓ сухе
95	+		28	✓ сухе		130	+		36		✓ сухе
96	+		24	✓ сухе		131	+		24		✓ сухе
97	+		36	✓ сухе		132	+		28		✓ сухе
98	+		40	✓ сухе		133	+	28			✓ сухе
99	+		36	✓ сухе		134	береза		24		✓ сухе
100	+		32	✓ сухе		135	сосна		36		✓ сухе
101	+		32	✓ сухе		136	дуб			24	✓ сухе
102	+		32	✓ сухе		137	сосна			28	✓ сухе
103	+		24	✓ сухе		138	сосна			32	✓ сухе
104	+		28	✓ сухе		139	сосна		32		✓ сухе
105	+		28	✓ сухе		140	+	32			✓ сухе

Всього пронумеровано дерев: Вісімдесят дев'ять
(кількість словами)

Нумерацію і перелік провели:

Іван М/а
(посада)

Ремизник С.В.
(підпис)

Ремизник С.В.
(ініціали та прізвище)

Семечко С.М.
(посада)

Семечко С.М.
(підпис)

Семечко С.М.
(ініціали та прізвище)

М/а
(посада)

М/а
(підпис)

М/а
(ініціали та прізвище)

16.06 2021 рік

НУМЕРАЦІЙНА ВІДОМІСТЬ ДЕРЕВ,
призначених для вибіркової санітарної рубки

N 3

Житомирська область
ДП «Ємільчинське лісове господарство»

Лісництво Глумчанське
квартал № 15

виділ № 8

урочище
ділянка №

площа 40 гектарів

Порядковий номер дерева	Порода	Ступінь товщини стовбурів, сантиметрів			Категорія стану дерева, підстава відбору для рубки	Порядковий номер дерева	Порода	Ступінь товщини стовбурів, сантиметрів			Категорія стану дерева, підстава відбору для рубки
		ділові	напівділові	дров'яні				ділові	напівділові	дров'яні	
141	сосна		32		в сухості	176	сосна		32		в сухості
142	+		24		в сухості	177	+		28		в сухості
143	+		24		в сухості	178	+		32		в сухості
144	+	24			в сухості	179	+		32		в сухості
145	+	28			в сухості	180	+		24		в сухості
146	+	28			в сухості	181	+		24		в сухості
147	+	48			в сухості	182	+		28		в сухості
148	+	52			в сухості	183	+	40			в сухості
149	+		24		в сухості	184	+		24		в сухості
150	+		32		в сухості	185	+		28		в сухості
151	+		32		в сухості	186	+		24		в сухості
152	+		28		в сухості	187	+		24		в сухості
153	+		36		в сухості	188	+		32		в сухості
154	+		28		в сухості	189	+		24		в сухості
155	+		24		в сухості	190	+	24			в сухості
156	+		32		в сухості	191	+		24		в сухості
157	+		24		в сухості	192	+		32		в сухості
158	+		28		в сухості	193	+		24		в сухості
159	+		28		в сухості	194	+		32		в сухості
160	+		36		в сухості	195	+		24		в сухості
161	+	24			в сухості	196	+		32		в сухості
162	+		28		в сухості	197	+		24		в сухості
163	+		32		в сухості	198	+	32			в сухості
164	+		28		в сухості	199	+		24		в сухості
165	+		32		в сухості	200	+		32		в сухості
166	+		28		в сухості	201	+		24		в сухості
167	+		28		в сухості	202	+		32		в сухості
168	+		24		в сухості	203	+		24		в сухості
169	+		24		в сухості	204	+		24		в сухості
170	+		36		в сухості	205	+		24		в сухості
171	+		32		в сухості	206	+		24		в сухості
172	+		24		в сухості	207	+		32		в сухості
173	+		28		в сухості	208	+		24		в сухості
174	+		24		в сухості	209	+		28		в сухості
175	+		24		в сухості	210	+		24		в сухості

Всього пронумеровано дерев:

(кількість словами)

Нумерацію і перелік провели:

(посада)

(підпис)

(ініціали та прізвище)

(посада)

(підпис)

(ініціали та прізвище)

(посада)

(підпис)

(ініціали та прізвище)

16.06.2021 рік

14

виділ № 2

урочище
ділянка №

площа 70 гектарів

Всього пронумеровано дерев:

(кількість словами)

istnc R/C

(посада)

[Signature]

(підпис)

Родильные LM

(ініціали та прізвище)

Ans half

(посада)

(signature)

(підпис)

СЕРПЕНТИНА

(ініціали та прізвище)

(посада)
Ерн к/з

(посада)

(підпис)

(підпис)

Степанов С. А.

(ініціали та прізвище)

(посада)

у (підпис)
С. Коваленко

(ініціали та прізвище)

13 05 2021 рік

НУМЕРАЦІЙНА ВІДОМІСТЬ ДЕРЕВ,
призначених для вибіркової санітарної рубки
Житомирська область
ДП «Смільчинське лісове господарство»

Лісництво Глумчанське
квартал № 68

виділ № 5

урочище
ділянка № 1

площа 1.0 гектарів

Порядковий номер дерева	Порода	Ступінь товщини стовбурів, сантиметрів			Категорія стану дерева, підстава відбору для рубки	Порядковий номер дерева	Порода	Ступінь товщини стовбурів, сантиметрів			Категорія стану дерева, підстава відбору для рубки
		ділові	напівділові	дров'яні				ділові	напівділові	дров'яні	
1	Сосна			24		36	Береза			32	
2	Сосна		32			37	Сосна	32			
3	Сосна	24				38	Сосна		24		
4	Сосна			24		39	Сосна	28			
5	Сосна			24		40	Сосна		28		
6	Сосна	28				41	Сосна		28		
7	Сосна	32				42	Сосна		28		
8	Сосна		28			43	Сосна		24		
9	Сосна			28		44	Береза			28	
10	Сосна	32				45	Сосна	32			
11	Сосна		28			46	Сосна		24		
12	Сосна		24			47	Сосна		24		
13	Сосна	24				48	Сосна		24		
14	Сосна		24			49	Сосна		24		
15	Сосна		28			50	Сосна	28			
16	Сосна	32				51	Сосна	28			
17	Сосна	28				52	Сосна	32			
18	Сосна	24				53	Сосна		24		
19	Сосна		28			54	Сосна		28		
20	Сосна		24			55	Сосна	24			
21	Сосна		28								
22	Сосна		32								
23	Сосна		28								
24	Сосна		24								
25	Сосна	36									
26	Сосна	24									
27	Сосна	24									
28	Сосна	24									
29	Сосна	24									
30	Сосна		24								
31	Сосна	32									
32	Сосна		24								
33	Сосна		24								
34	Сосна	28									
35	Сосна		28								

Всього пронумеровано дерев: Рубесат п'ятьо дерев.
(кількість словами)

с.г. сс/мссс
(посада)

Ч.м.с. АГ
(посада)

с.г. сс/мссс
(посада)

с.г. сс/мссс
(посада)

(підпис)

(підпис)

(підпис)

Нумерацію і перелік провели:

Метель Р.М.
(ініціали та прізвище)

Водоскоп М.У.
(ініціали та прізвище)

Душко М.А.
(ініціали та прізвище)

6 07 2021 рік

НУМЕРАЦІЙНА ВІДОМІСТЬ ДЕРЕВ,
призначених для вибіркової санітарної рубки

Житомирська область
ДП «Ємільчинське лісове господарство»

Лісництво Глумчанське
квартал № 25 виділ № 23

урочище _____
ділянка № _____ площа 1,0 гектарів

Порядковий номер дерева	Порода	Ступінь товщини стовбурів, сантиметрів			Категорія стану дерева, підстава відбору для рубки	Порядковий номер дерева	Порода	Ступінь товщини стовбурів, сантиметрів			Категорія стану дерева, підстава відбору для рубки
		ділові	напівділові	дров'яні				ділові	напівділові	дров'яні	
1	Сз	28		сухос.	І						
2	Сз	28		сухос.	І						
3	П		24	сухос.	І						
4	П		24	сухос.	І						
5	П		24	сухос.	І						
6	П		24	сухос.	І						
7	П		28	сухос.	І						
8	П	28		сухос.	І						
9	Ос			28 сухос.	І						
10	Сз		24	сухос.	І						
11	Сз		24	сухос.	І						
12	П		24	сухос.	І						
13	П		28	сухос.	І						
14	П		28	сухос.	І						
15	П		24	сухос.	І						
16	П		32	сухос.	І						
17	Ос			28 сухос.	І						
18	Сз		24	сухос.	І						
19	П	32	24	сухос.	І						
20	П		24	сухос.	І						
21	П		24	сухос.	І						
22	П		24	сухос.	І						
23	П		24	сухос.	І						
24	П			24 сухос.	І						
25	П			28 сухос.	І						
26	Ос			28 сухос.	І						
27	П			32 сухос.	І						
28	П			36 сухос.	І						
29	Сз	28		сухос.	І						
30	П	40		сухос.	І						
31	П		24	сухос.	І						
32	П		24	сухос.	І						

Всього пронумеровано дерев: тридцять два дерева
(кількість словами)

Нумерацію і перелік провели:

(посада)

(підпис)

(ініціали та прізвище)

(посада)

(підпис)

(ініціали та прізвище)

(посада)

(підпис)

(ініціали та прізвище)

7 07 2021 рік

НУМЕРАЦІЙНА ВІДОМІСТЬ ДЕРЕВ,
призначених для вибіркової санітарної рубки

Житомирська область
ДП «Ємільчинське лісове господарство»

Лісництво Глумчанське
квартал № 22

виділ № 30

урочище
ділянка №

площа 4,0 гектарів

Порядковий номер дерев	Порода	Ступінь товщини стовбурів, сантиметрів			Категорія стану дерев, підстава вибору для рубки	Порядковий номер дерев	Порода	Ступінь товщини стовбурів, сантиметрів			Категорія стану дерев, підстава вибору для рубки
		ділові	напівділові	дров'яні				ділові	напівділові	дров'яні	
1	Дуб	70			Сухе	36	Дуб			28	Сухе
2	Дуб		24		Сухе	37	Сосна			36	Сухе
3	Дуб		24		Сухе	38	Дуб			32	Сухе
4	Дуб		28		Сухе	39	Сосна			36	Сухе
5	Дуб			24	Сухе	40	Сосна		40		Сухе
6	Дуб			24	Сухе	41	Сосна		32		Сухе
7	Дуб		28		Сухе	42	Дуб			28	Сухе
8	Дуб		32		Сухе	43	Сосна			32	Сухе
9	Дуб		24		Сухе	44	Дуб			40	Сухе
10	Дуб		24		Сухе	45	Дуб			24	Сухе
11	Дуб			24	Сухе	46	Сосна			48	Сухе
12	Дуб		28		Сухе	47	Дуб			28	Сухе
13	Дуб		24		Сухе	48	Дуб			28	Сухе
14	Дуб			24	Сухе	49	Дуб			28	Сухе
15	Дуб		32		Сухе	50	Дуб			32	Сухе
16	Дуб			24	Сухе	51	Дуб			32	Сухе
17	Дуб		28		Сухе	52	Дуб			28	Сухе
18	Дуб		32		Сухе	53	Дуб			24	Сухе
19	Дуб		28		Сухе	54	Дуб			36	Сухе
20	Дуб			32	Сухе	55	Дуб			32	Сухе
21	Дуб			24	Сухе	56	Дуб			28	Сухе
22	Дуб			28	Сухе	57	Дуб			28	Сухе
23	Дуб			32	Сухе	58	Дуб			24	Сухе
24	Дуб		24		Сухе	59	Дуб	40			Сухе
25	Дуб		32		Сухе	60	Дуб	44			Сухе
26	Дуб		40		Сухе	61	Дуб			24	Сухе
27	Дуб		32		Сухе	62	Дуб			28	Сухе
28	Дуб			24	Сухе	63	Дуб		40	32	Сухе
29	Дуб		40		Сухе	64	Дуб			32	Сухе
30	Дуб		24		Сухе	65	Дуб			28	Сухе
31	Дуб			40	Сухе	66	Дуб			28	Сухе
32	Дуб		24		Сухе	67	Дуб			24	Сухе
33	Дуб		24		Сухе	68	Дуб			24	Сухе
34	Дуб			32	Сухе	69	Дуб			24	Сухе
35	Дуб			36	Сухе	70	Дуб	24		36	Сухе

Всього пронумеровано дерев: Сімдесять дерев
(кількість словами)

Нумерацію і перелік провели:

С. М.

(посада)

М. Р.

(посада)

В. П.

(посада)

(підпис)

(підпис)

(підпис)

Семченко С. М.

(ініціали та прізвище)

Костюк С. А.

(ініціали та прізвище)

Обозначення М. В.

(ініціали та прізвище)

Б. 07

202 рік

1/2 2

виділ № 30

площа 1,0 гектарів

2

Нумерацію і перелік провели:

(посада)

(підпис)

(ініціали та прізвище)

(посада)

(Підпис)

(ініціали та прізвище)

(посада)

(підпис)

(ініціали та прізвище)

6.07 2024 рік

НУМЕРАЦІЙНА ВІДОМІСТЬ ДЕРЕВ,
призначених для вибіркової санітарної рубки

№ 1

Житомирська область
ДП «Ємільчинське лісове господарство»

Лісництво Глумчанське
квартал № 69

виділ № 16

урочище _____
ділянка № _____

площа 5,0 гектарів

Порядковий номер дерева	Порода	Ступінь товщини стовбурів, сантиметрів			Категорія стану дерева, підстава відбору для рубки	Порядковий номер дерева	Порода	Ступінь товщини стовбурів, сантиметрів			Категорія стану дерева, підстава відбору для рубки
		ділові	напівділові	дров'яні				ділові	напівділові	дров'яні	
1	Береза		24		І-Міх	36	Береза		24		І-Міх
2	—		22		І-Міх	37	—	36			І-Міх
3	—		24		І-Міх	38	—			24	І-Сухос
4	—		32		І-Міх	39	—			24	І-Сухос
5	—			22	І-Сухос	40	—	22			І-Міх
6	—		22		І-Міх	41	—			24	І-Сухос
7	—		24		І-Міх	42	—	40			І-Міх
8	—		24		І-Міх	43	—		24		І-Міх
9	—		22		І-Міх	44	—	22			І-Міх
10	—		40		І-Міх	45	—	24			І-Міх
11	—	22			І-Бербер	46	—	32			І-Міх
12	—	32			І-Міх	47	—			36	І-Сухос
13	—	40			І-Бербер	48	—	36			І-Міх
14	—		24		І-Бербер	49	—			40	І-Сухос
15	—	32			І-Міх	50	—			36	І-Сухос
16	—		24		І-Міх	51	—		24		І-Бербер
17	—		24		І-Міх	52	—	22			І-Міх
18	—	22			І-Міх	53	—			24	І-Сухос
19	—		22		І-Міх	54	—		22		І-Бербер
20	—	32			І-Бербер	55	—			24	І-Сухос
21	—		32		І-Міх	56	—	36			І-Міх
22	—		24		І-Міх	57	—	44			І-Міх
23	—	22			І-Міх	58	—		22		І-Бербер
24	—	22			І-Міх	59	—	22			І-Бербер
25	—		24		І-Міх	60	—	32			І-Бербер
26	—		36		І-Міх	61	—			36	І-Сухос
27	—	36			І-Міх	62	—		22		І-Міх
28	—		32		І-Р/ер	63	—	32			І-Міх
29	—		22		І-Міх	64	—	22			І-Міх
30	—		32		І-Р/ер	65	—		24		І-Міх
31	—		24		І-Міх	66	—	40			І-Бербер
32	—		22		І-Міх	67	—	32			І-Міх
33	—	32			І-Міх	68	—		22		І-Р/ер
34	—	32			І-Міх	69	—	40			І-Міх
35	—			24	І-Сухос	70	—	32			І-Міх

Всього пронумеровано дерев:

(кількість словами)

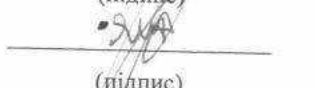
С.Т. Митусь
(посада)

С.Т. Митусь
(посада)

С.Т. Митусь
(посада)


(підпис)


(підпис)


(підпис)

Нумерацію і перелік провели:

Метель С.В.
(ініціали та прізвище)

Сосновий С.В.
(ініціали та прізвище)

Думенко А.А.
(ініціали та прізвище)

НУМЕРАЦІЙНА ВІДОМІСТЬ ДЕРЕВ,
призначених для вибіркової санітарної рубки

Житомирська область
ДП «Смільчинське лісове господарство»

Лісництво Глумчанське
квартал № 69

виділ № 16

урочище
ділянка №

площа 50 гектарів

Порядковий номер дерева	Порода	Ступінь товщини стовбурів, сантиметрів			Категорія стану дерева, підстава відбору для рубки	Порядковий номер дерева	Порода	Ступінь товщини стовбурів, сантиметрів			Категорія стану дерева, підстава відбору для рубки
		ділові	напівділові	дров'яні				ділові	напівділові	дров'яні	
71	Сосна		36		✓ Вскр	106	Сосна			24	✓ Сускр
72	—			24	✓ Сускр	107	—		24		✓ Вскр
73	—			40	✓ Сускр	108	—	32			✓ Вскр
74	—		27		✓ Вскр	109	—			24	✓ Сускр
75	—			24	✓ Сускр	110	—		28		
76	—			24	✓ Сускр						
77	—	32			✓ Вскр						
78	—		24		✓ Вскр						
79	—	48			✓ Вскр						
80	—		24		✓ Вскр						
81	—		32		✓ Вскр						
82	—		28		✓ Вскр						
83	—			24	✓ Вскр						
84	—		27		✓ Вскр						
85	—		24		✓ Вскр						
86	—		36		✓ Вскр						
87	—	27			✓ Вскр						
88	—	22			✓ Вскр						
89	—	22			✓ Вскр						
90	—		24		✓ Вскр						
91	—	32			✓ Вскр						
92	—	24			✓ Вскр						
93	—	36			✓ Вскр						
94	—	24			✓ Вскр						
95	—			24	✓ Сускр						
96	—		24		✓ Вскр						
97	—		28		✓ Вскр						
98	—			24	✓ Вскр						
99	—			24	✓ Сускр						
100	—	32			✓ Вскр						
101	—			24	✓ Сускр						
102	—			24	✓ Вскр						
103	—			24	✓ Вскр						
104	—		28		✓ Вскр						
105	—	32			✓ Вскр						

Всього пронумеровано дерев: Сто безсото дерев.
(кількість словами)

с.г. м.п.с.с.
(посада)

с.г. м.п.с.с.
(посада)

м.п.с.с.
(посада)

(підпис)

(підпис)

(підпис)

Нумерацію і перелік провели:

М.Т.п.с.с.
(ініціали та прізвище)

С.м.м.м.с.с.
(ініціали та прізвище)

А.у.с.с.с.
(ініціали та прізвище)

7.07

2021 рік

НУМЕРАЦІЙНА ВІДОМІСТЬ ДЕРЕВ,
призначених для вибіркової санітарної рубки

Житомирська область

ДП «Ємільчинське лісове господарство»

Лісництво
квартал № 66

Глушчанське 1-60

виділ № 12

урочище

ділянка № _____ площа 2,0 гектарів

Порядковий номер дерева	Порода	Ступінь товщини стовбурів, сантиметрів			Категорія стану дерева, підстава вибору для рубки	Порядковий номер дерева	Порода	Ступінь товщини стовбурів, сантиметрів			Категорія стану дерева, підстава вибору для рубки
		ділові	напівділові	дров'яні				ділові	напівділові	дров'яні	
1	Сосна	32			исхудаліше						
2	С3	28			исхудаліше						
3	С3		24		исхудаліше						
4	С3		24		исхудаліше						
5	С3	32			исхудаліше						
6	С3				исхудаліше						
7	С3			28	исхудаліше						
8	С3			32	исхудаліше						
9	БП		32	24	исхудаліше						
10	С3				исхудаліше						
11	С3		22	24	исхудаліше						
12	БП			24	исхудаліше						
13	С3			28	исхудаліше						
14	С3			32	исхудаліше						
15	С3		28		исхудаліше						
16	С3			24	исхудаліше						
17	С3	28			исхудаліше						
18	С3			32	исхудаліше						
19	С3			28	исхудаліше						
20	БП			28	исхудаліше						
21	С3		32		исхудаліше						
22	С3	32			исхудаліше						
23	С3		28		исхудаліше						
24	С3			24	исхудаліше						
25	С3			24	исхудаліше						
26	С3			28	исхудаліше						
27	С3			32	исхудаліше						

Всього пронумеровано дерев: двадцять сім дерев
(кількість словами)

СМ М/Л

(посада)

М/Л

(посада)

22/05

(посада)

(підпис)

(підпис)

(підпис)

Нумерацію і перелік провели:

Гитиль С. М.

(ініціали та прізвище)

Яценко М. А.

(ініціали та прізвище)

Вуденко О. В.

(ініціали та прізвище)

20.05 2021 року

НУМЕРАЦІЙНА ВІДОМІСТЬ ДЕРЕВ,
призначених для вибіркової санітарної рубки
Житомирська область
ДП «Смілянське лісове господарство»

Лісництво Смілянське л-во
квартал № 20 виділ № 6

урочище _____
ділянка № _____

площа 2,0 гектарів

Порядковий номер дерева	Порода	Ступінь товщини стовбурів, сантиметрів			Категорія стану дерева, підстава відбору для рубки	Порядковий номер дерева	Порода	Ступінь товщини стовбурів, сантиметрів			Категорія стану дерева, підстава відбору для рубки
		ділові	напівділові	дров'яні				ділові	напівділові	дров'яні	
1	сосна	28			I сухост						
2	с			24	I сухост						
3	с			28	I сухост						
4	с			32	I сухост						
5	с			24	I сухост						
6	с		32		I сухост						
7	с			24	I сухост						
8	с			28	I сухост						
9	с			32	I сухост						
10	с			32	I сухост						
11	с			24	I сухост						
12	с		28		I сухост						
13	с	32			I сухост						
14	с		32		I сухост						
15	с			28	I сухост						
16	с			24	I сухост						
17	с			24	I сухост						
18	с		28		I сухост						
19	с		32		I сухост						
20	с			32	I сухост						
21	с			24	I сухост						
22	с			24	I сухост						
23	с	32			I сухост						
24	с	28			I сухост						
25	с		28		I сухост						
26	с		32		I сухост						
27	с			24	I сухост						
28	с			24	I сухост						
29	с	32			I сухост						
30	с		28		I сухост						
31	с			24	I сухост						
32	с			24	I сухост						

Всього пронумеровано дерев: Тридцять два дерева
(кількість словами)

ст/ч/л
(посада)
м/л
(посада)
м/п
(посада)

[підпис]
(підпис)
[підпис]
(підпис)
[підпис]
(підпис)

Нумерацію і перелік провели:
Штиль С. М
(ініціали та прізвище)
Яценко М. А
(ініціали та прізвище)
Будеко О. Р
(ініціали та прізвище)

Назва лісництва	Квартали	Характеристика насаджень	Найменування шкідників, хвороб та інших причин пошкодження лісу. Час виявлення	Площа охоплена шкідниками та хворобами	Інтенсивність зараження (число шкідників на одиницю вибору м2, дерево і т.д. характер пошкодження)
1	2	3	4	5	6
2020 рік					
Єлиничське	кв. 1 Bug. 31	8C ₂ 2Bn+Φ ₂ +Oc	Верхівковий короїд	3,1	5
м-80	кв. 2 Bug. 33	9C ₂ 1Bn	— н —	5,6	
	кв. 5 Bug. 17	6C ₂ 2Φ ₂ 2Bn	— н —	1,3	
	кв. 5 Bug. 36	9C ₂ 1Bn	— н —	0,8	
	кв. 58 Bug. 29	10C ₂ +Bn+Oc	— н —	0,6	
	кв. 66 Bug. 9	10C ₂	— н —	3,7	
	кв. 66 Bug. 19 ¹	8C ₂ 2Bn	— н —	1,0	
	кв. 69 Bug. 14 ¹	7C ₂ 2Bn1Φ ₂	— н —	0,6	
	кв. 69 Bug. 26 ¹	8C ₂ 2Bn	— н —	1,0	
	кв. 69 Bug. 35	10C ₂	— н —	2,1	
	кв. 70 Bug. 4	10C ₂	— н —	0,6	
	кв. 70 Bug. 16	8C ₂ 1Bn1Bn	— н —	1,1	
	кв. 74 Bug. 12 ¹	10C ₂ +Bn	— н —	9,0	
	кв. 74 Bug. 17 ²	10C ₂ +Bn	— н —	8,0	
				38,5 га.	
	кв. 2 Bug. 41 ¹	9C ₂ 1Bn	Верхівковий короїд	1,3	
	кв. 2 Bug. 52	10C ₂ +Bn	— н —	0,5	
	кв. 3 Bug. 43	8C ₂ 1Φ ₂ 1Bn	— н —	1,8	
	кв. 25 Bug. 28	10C ₂	— н —	1,0	
	кв. 25 Bug. 29	9C ₂ 1Bn	— н —	0,7	
	кв. 72 Bug. 4	10C ₂	— н —	3,2	
	кв. 73 Bug. 77	10C ₂	— н —	2,3	
	кв. 73 Bug. 42	10C ₂	— н —	1,6	
	кв. 73 Bug. 43	10C ₂	— н —	1,2	
				14,1 га.	
	кв. 2 Bug. 7	6C ₂ 4Bn+Bn	Верхівковий короїд	3,2	
	кв. 2 Bug. 26	10C ₂	— н —	2,3	
	кв. 2 Bug. 60	10C ₂ +Bn	— н —	1,8	
	кв. 2 Bug. 65	6C ₂ 4Bn	— н —	1,4	
	кв. 4 Bug. 27	5Φ ₂ 2C ₂ 1Bn2Oc+Bn	— н —	2,1	
	кв. 7 Bug. 13	7Oc2Bn1Bn	Трутовик	5,3	
	кв. 7 Bug. 15	4Oc4Bn2Bn+Φ ₂	— н —	3,8	

Необхідні заходи по боротьбі із шкідниками та хворобами	Характер і час проведених заходів та їх ефективність	Оцінки проведених робіт (всього на 1 га)	Характер стану по даним останніх спостережень і час їх проведення	Час затухання і його опис
7	8	9	10	11
СРВ - 3,1га.	I к8. 2021р.	38м ³ / 12м ³		
СРВ - 5,6га.	I к8. 2021р.	89м ³ / 16м ³		
СРВ - 1,3га.	I к8. 2021р.	20м ³ / 15м ³		
СРВ - 0,8га.	I к8. 2021р.	38м ³ / 48м ³		
СРВ - 0,6га.	I к8. 2021р.	45м ³ / 75м ³		
СРВ - 3,7га.	I к8. 2021р.	63м ³ / 17м ³		
СРВ - 1,0га.	I к8. 2021р.	55м ³ / 55м ³		
СРВ - 0,6га.	I к8. 2021р.	25м ³ / 42м ³		
СРВ - 1,0га.	I к8. 2021р.	49м ³ / 49м ³		
СРВ - 2,7га.	I к8. 2021р.	81м ³ / 39м ³		
СРВ - 0,6га.	I к8. 2021р.	71м ³ / 118м ³		
СРВ - 1,1га.	I к8. 2021р.	34м ³ / 31м ³		
СРВ - 9,0га.	I к8. 2021р.	79м ³ / 9м ³		
СРВ - 8,0га.	I к8. 2021р.	71м ³ / 9м ³		
СРВ - 1,3га.	I к8. 2021р.	57м ³ / 44м ³		
СРВ - 0,5га.	I к8. 2021р.	31м ³ / 62м ³		
СРВ - 1,8га.	I к8. 2021р.	31м ³ / 17м ³		
СРВ - 1,0га.	I к8. 2021р.	100м ³ / 100м ³		
СРВ - 0,7га.	I к8. 2021р.	80м ³ / 114м ³		
СРВ - 3,2га.	I к8. 2021р.	49м ³ / 15м ³		
СРВ - 2,3га.	I к8. 2021р.	191м ³ / 83м ³		
СРВ - 1,6га.	I к8. 2021р.	101м ³ / 63м ³		
СРВ - 1,7га.	I к8. 2021р.	17м ³ / 10м ³		
СРВ - 3,2га.	II к8. 2021р.	28м ³ / 9м ³		
СРВ - 2,3га.	II к8. 2021р.	6м ³ / 3м ³		
СРВ - 1,8га.	II к8. 2021р.	39м ³ / 22м ³		
СРВ - 1,4га.	II к8. 2021р.	6м ³ / 4м ³		
СРВ - 2,1га.	II к8. 2021р.	25м ³ / 12м ³		

Назва лісництва	Квартали	Характеристика насаджень	Найменування шкідників, хвороб та інших причин пошкодження лісу. Час виявлення	Площа охоплена шкідниками та хворобами	Інтенсивність зараження (число шкідників на одиницю площі м2, дерево і т.д. характер пошкодження)
1	2	3	4	5	6
Емільчинське	кв.7Вуд.19	6Бп1Вм1Фз2Ос	Трутовик	6,1	
л-80	кв.7Вуд.29	4Бп2Фз2Ос2Гз	— " —	4,5	
	кв.9Вуд.18	6Фз3Бп1Ос	Трутовик несправний	4,0	
	кв.9Вуд.18 ²	6Фз3Бп1Ос	— " —	3,0	
	кв.15Вуд.2	8Сз1Бп1Фз	Верхівковий короїд	5,5	
	кв.18Вуд.27	4Сз2Фз2Бп2Ос	— " —	8,6	
	кв.19Вуд.8	5Бп3Ос1Вм1Фз	Трутовик	10,0	
	кв.20Вуд.16	6Ос3Бп1Фз	— " —	1,0	
	кв.22Вуд.3	6Ос2Вм1Бп1Фз	— " —	2,1	
	кв.22Вуд.4	4Ос2Бп2Вм2Фз	— " —	2,8	
	кв.25Вуд.14	1Осз	Верхівковий короїд	1,6	
	кв.25Вуд.18	1Осз	— " —	1,0	
	кв.50Вуд.3 ¹	1ОФз	Трутовик несправний	2,0	
	кв.50Вуд.3 ²	1ОФз	— " —	3,0	
	кв.50Вуд.32	1ОБп	Трутовик справний	1,6	
	кв.51Вуд.11	5Бп2Ос2Вм1Фз	Трутовик	4,9	
	кв.56Вуд.2	4Бп3Вм42Ос1Фз	— " —	5,3	
	кв.59Вуд.21	5Фз3Ос2Бп	Трутовик несправний	9,2	
	кв.63Вуд.2	2Бп1Ос2Вм2Фз3Бз	Трутовик	1,8	
	кв.64Вуд.4	5Бп3Ос2Фз	— " —	12,0	
	кв.66Вуд.8	8Бп1Ос1Фз	— " —	8,0	
	кв.67Вуд.6	1ОБп	Трутовик справний	0,8	
	кв.68Вуд.8 ¹	5Фз4Бп1Ос	Трутовик несправний	4,0	
	кв.68Вуд.8 ²	5Фз4Бп1Ос	— " —	4,0	
	кв.68Вуд.14	6Ос3Бп1Фз	Трутовик	2,3	
	кв.68Вуд.9	8Фз2Бп	— " —	3,2	
	кв.74Вуд.3	1Осз	Верхівковий короїд	0,2	
	кв.75Вуд.12	1Осз	— " —	3,0	
				131,4 га.	

ПОВІДОМЛЕННЯ
про появу ознак погіршення санітарного стану лісових насаджень

Житомирська область
(Автономна Республіка Крим, область)

ДП Ємільчинське ЛГ Ємільчинське лісництво
(найменування власника лісів, постійного лісокористувача)

Лісництво **Ємільчинське** урочище -----
квартал № **1** виділ № **31** ділянка № ----- площа **3,1** гектарів

Таксаційна характеристика насадження

Склад **8Сз2Бп+Дз+Ос**, вік **44** років, бонітет **1**, середній діаметр **20** сантиметрів, середня висота **18** метрів, повнота **0,8**, тип лісу **АзС**, рельєф **рівнинний**, експозиція -----, ґрунт **дерново-слабопідзолисті**, підріст **4Ос4Бп2Сз**, підлісок **КУЛ, ГРЗ**

Лісопатологічна характеристика насадження

Вид пошкодження насадження (лісова пожежа, буревій, сніголам, обледеніння, відмирання та всихання дерев, захаращеність, об'їдання шкідниками хвої/листя, наявність гусені, масовий літ метеликів, опадання хвої/листя, відлущення кори на стовбурах та інші ознаки, не характерні для нормального стану дерев) **відмирання та всихання дерев, відлущення кори на стовбурах.** *Висновки коротко*

Ступінь пошкодження, ураження: **середнє** (поодинокі, слабке, середнє, сильне)

Вид розподілу пошкоджених дерев: **куртинний** (поодинокі, групові, куртинні)

Обсяг ушкодженої деревини на 1 гектарі (окомірно) **12** куб. метрів, у тому числі сухостійної **10** куб. метрів

Ознаки погіршення стану лісових насаджень виявив:

Старший майстер лісу **Лозко О.М.**
(посада) (підпис) (ініціали та прізвище)

4 січня 2021 року
Лісничий **Яценко Ю.П.**
(лісничий(помічник лісничого) (підпис) (ініціали та прізвище)

4 січня 2021 року

Висновок інженера відділу (сектору) охорони і захисту лісу державного лісгосподарського (лісомисливського) підприємства або представника державного спеціалізованого лісозахисного підприємства щодо необхідності здійснення лісозахисних чи інших заходів з поліпшення санітарного стану лісів за результатами огляду санітарного стану лісової ділянки: **Потребує СРВ**

Інженер ЗЛ **Романчук С.В.**
(посада) (підпис) (ініціали та прізвище)

11 січня 2021 року

ПОВІДОМЛЕННЯ
про появу ознак погіршення санітарного стану лісових насаджень

Житомирська область
(Автономна Республіка Крим, область)

ДП Ємільчинське ЛГ Ємільчинське лісництво
(найменування власника лісів, постійного лісокористувача)

Лісництво **Ємільчинське** урочище -----
квартал № **8** виділ № **33** ділянка № ----- площа **5,6** гектарів

Таксаційна характеристика насадження

Склад **9Сз1Вп**, вік **75** років, бонітет **1**, середній діаметр **28** сантиметрів, середня висота **23** метрів, повнота **0,8**, тип лісу **В4ДС**, рельєф **рівнинний**, експозиція -----, ґрунт **дерново-слабопідзолисті**, підріст -----, підлісок -----

Лісопатологічна характеристика насадження

Вид пошкодження насадження (лісова пожежа, буревій, сніголам, обледеніння, відмирання та всихання дерев, захаращеність, об'їдання шкідниками хвої/листя, наявність гусені, масовий літ метеликів, опадання хвої/листя, відлущення кори на стовбурах та інші ознаки, не характерні для нормального стану дерев) **відмирання та всихання дерев, відлущення кори на стовбурах.** *Висівковий короїд*

Ступінь пошкодження, ураження: **середнє** (поодинокі, слабе, середнє, сильне)

Вид розподілу пошкоджених дерев: **куртинний** (поодинокі, групові, куртинні)

Обсяг ушкодженої деревини на 1 гектарі (окомірно) **16** куб. метрів, у тому числі сухостійної **14** куб. метрів

Ознаки погіршення стану лісових насаджень виявив:

Старший майстер лісу *С. Рибак* **Дворецький А.В.**
(посада) (підпис) (ініціали та прізвище)

5 січня 2021 року

Лісничий *Яценко Ю.П.* **Яценко Ю.П.**
(лісничий(помічник лісничого) (підпис) (ініціали та прізвище)

5 січня 2021 року

Висновок інженера відділу (сектору) охорони і захисту лісу державного лісогосподарського (лісомисливського) підприємства або представника державного спеціалізованого лісозахисного підприємства щодо необхідності здійснення лісозахисних чи інших заходів з поліпшення санітарного стану лісів за результатами огляду санітарного стану лісової ділянки: **Потребує СРВ**

Інженер ЗЛ *Романчук С.В.* **Романчук С.В.**
(посада) (підпис) (ініціали та прізвище)

11 січня 2021 року

ПОВІДОМЛЕННЯ
про появу ознак погіршення санітарного стану лісових насаджень

Житомирська область
(Автономна Республіка Крим, область)

ДП Ємільчинське ЛГ Ємільчинське лісництво
(найменування власника лісів, постійного лісокористувача)

Лісництво **Ємільчинське** урочище _____
квартал № **57** виділ № **17** ділянка № _____ площа **1,3** гектарів

Таксаційна характеристика насадження

Склад **6Сз2Дз2Влч**, вік **100** років, бонітет **1**, середній діаметр **44** сантиметрів, середня висота **28** метрів, повнота **0,7**, тип лісу **СзГДС**, рельєф **рівнинний**, експозиція _____, ґрунт **дерново-слабопідзолисті**, підріст _____, підлісок _____

Лісопатологічна характеристика насадження

Вид пошкодження насадження (лісова пожежа, буревій, сніголам, обледеніння, відмирання та всихання дерев, захаращеність, об'їдання шкідниками хвої/листя, наявність гусені, масовий літ метеликів, опадання хвої/листя, відлущення кори на стовбурах та інші ознаки, не характерні для нормального стану дерев) **відмирання та всихання дерев, відлущення кори на стовбурах.** *Кривобілий кроко*

Ступінь пошкодження, ураження: **середнє** (поодинокі, слабе, середнє, сильне) /

Вид розподілу пошкоджених дерев: **куртинний** (поодинокі, групові, куртинні)

Обсяг ушкодженої деревини на 1 гектарі (окомірно) **15** куб. метрів, у тому числі сухостійної **12** куб. метрів

Ознаки погіршення стану лісових насаджень виявив:

Старший майстер лісу _____ **Дворецький А.В.**
(посада) (підпис) (ініціали та прізвище)

5 січня 2021 року

Лісничий _____ **Яценко Ю.П.**
(лісничий(помічник лісничого) (підпис) (ініціали та прізвище)

5 січня 2021 року

Висновок інженера відділу (сектору) охорони і захисту лісу державного лісгосподарського (лісомисливського) підприємства або представника державного спеціалізованого лісозахисного підприємства щодо необхідності здійснення лісозахисних чи інших заходів з поліпшення санітарного стану лісів за результатами огляду санітарного стану лісової ділянки: **Потребує СРВ**

Інженер ЗЛ _____ **Романчук С.В.**
(посада) (підпис) (ініціали та прізвище)

11 січня 2021 року

ПОВІДОМЛЕННЯ
про появу ознак погіршення санітарного стану лісових насаджень

Житомирська область
(Автономна Республіка Крим, область)

ДП Ємільчинське ЛГ Ємільчинське лісництво
(найменування власника лісів, постійного лісокористувача)

Лісництво **Ємільчинське** урочище -----
квартал № **57** виділ № **36** ділянка № ----- площа **0,8** гектарів

Таксаційна характеристика насадження

Склад **9Сз1Бп**, вік **65** років, бонітет **1а**, середній діаметр **32** сантиметрів, середня висота **26** метрів, повнота **0,7**, тип лісу **ВзДС**, рельєф **рівнинний**, експозиція -----, ґрунт **дерново-слабопідзолисті**, підріст -----, підлісок **РДЖ**

Лісопатологічна характеристика насадження

Вид пошкодження насадження (лісова пожежа, буревій, сніголам, обледеніння, відмирання та всихання дерев, захаращеність, об'їдання шкідниками хвої/листя, наявність гусені, масовий літ метеликів, опадання хвої/листя, відлущення кори на стовбурах та інші ознаки, не характерні для нормального стану дерев) **відмирання та всихання дерев, відлущення кори на стовбурах.** *Вкривлює кору*

Ступінь пошкодження, ураження: **середнє** (поодинокі, слабке, середнє, сильне)

Вид розподілу пошкоджених дерев: **куртинний** (поодинокі, групові, куртинні)

Обсяг ушкодженої деревини на 1 гектарі (окомірно) **48** куб. метрів, у тому числі сухостійної **40** куб. метрів

Ознаки погіршення стану лісових насаджень виявив:

Старший майстер лісу

(посада)

[Підпис]

(підпис)

Дворецький А.В.

(ініціали та прізвище)

5 січня 2021 року

Лісничий

(лісничий(помічник лісничого))

[Підпис]

(підпис)

Яценко Ю.П.

(ініціали та прізвище)

5 січня 2021 року

Висновок інженера відділу (сектору) охорони і захисту лісу державного лісогосподарського (лісомисливського) підприємства або представника державного спеціалізованого лісозахисного підприємства щодо необхідності здійснення лісозахисних чи інших заходів з поліпшення санітарного стану лісів за результатами огляду санітарного стану лісової ділянки: **Потребує СРВ**

Інженер ЗА

(посада)

[Підпис]

(підпис)

Романчук С.В.

(ініціали та прізвище)

11 січня 2021 року

ПОВІДОМЛЕННЯ
про появу ознак погіршення санітарного стану лісових насаджень

Житомирська область
(Автономна Республіка Крим, область)

ДП Ємільчинське ЛГ Ємільчинське лісництво
(найменування власника лісів, постійного лісокористувача)

Лісництво **Ємільчинське** урочище -----
квартал № **58** виділ № **29** ділянка № ----- площа **0,6** гектарів

Таксаційна характеристика насадження

Склад **10Сз+Бп+Ос**, вік **65** років, бонітет **1**, середній діаметр **32** сантиметрів, середня висота **22** метрів, повнота **0,7**, тип лісу **ВзДС**, рельєф **рівнинний**, експозиція --
-----, ґрунт **дерново-слабопідзолисті**, підріст -----, підлісок **РДЖ**

Лісопатологічна характеристика насадження

Вид пошкодження насадження (лісова пожежа, буревій, сніголам, обледеніння, відмирання та всихання дерев, захаращеність, об'їдання шкідниками хвої/листя, наявність гусені, масовий літ метеликів, опадання хвої/листя, відлущення кори на стовбурах та інші ознаки, не характерні для нормального стану дерев) **відмирання та всихання дерев, відлущення кори на стовбурах.** / *Кривковий кроко*

Ступінь пошкодження, ураження: **середнє** (поодинокі, ~~слабке, середнє, сильне~~)

Вид розподілу пошкоджених дерев: **куртинний** (поодинокі, груповий, ~~куртинний~~)

Обсяг ушкодженої деревини на 1 гектарі (окомірно) **75** куб. метрів, у тому числі сухостійної **68** куб. метрів

Ознаки погіршення стану лісових насаджень виявив:

Старший майстер лісу *[підпис]* **Дворецький А.В.**
(посада) (підпис) (ініціали та прізвище)

5 січня 2021 року

Лісничий *[підпис]* **Яценко Ю.П.**
(лісничий(помічник лісничого) (підпис) (ініціали та прізвище)

5 січня 2021 року

Висновок інженера відділу (сектору) охорони і захисту лісу державного лісгосподарського (лісомисливського) підприємства або представника державного спеціалізованого лісозахисного підприємства щодо необхідності здійснення лісозахисних чи інших заходів з поліпшення санітарного стану лісів за результатами огляду санітарного стану лісової ділянки: **Потребує СРВ**

Інженер ЗЛ *[підпис]* **Романчук С.В.**
(посада) (підпис) (ініціали та прізвище)

11 січня 2021 року

ПОВІДОМЛЕННЯ
про появу ознак погіршення санітарного стану лісових насаджень

Житомирська область
(Автономна Республіка Крим, область)

ДП Ємільчинське ЛГ Ємільчинське лісництво
(найменування власника лісів, постійного лісокористувача)

Лісництво **Ємільчинське** урочище -----
квартал № **66** виділ № **9** ділянка № ----- площа **3,7** гектарів

Таксаційна характеристика насадження

Склад **10Сз**, вік **67** років, бонітет **1**, середній діаметр **28** сантиметрів, середня висота **24** метрів, повнота **0,8**, тип лісу **ВзДС**, рельєф **рівнинний**, експозиція -----, ґрунт **дерново-слабопідзолисті**, підріст -----, підлісок **РДЖ**

Лісопатологічна характеристика насадження

Вид пошкодження насадження (лісова пожежа, буревій, сніголам, обледеніння, відмирання та всихання дерев, захаращеність, об'їдання шкідниками хвої/листя, наявність гусені, масовий літ метеликів, опадання хвої/листя, відлущення кори на стовбурах та інші ознаки, не характерні для нормального стану дерев) **відмирання та всихання дерев, відлущення кори на стовбурах.** *1 крапковий короїд*

Ступінь пошкодження, ураження: **середнє** (поодинокі, слабе, середнє, сильне)

Вид розподілу пошкоджених дерев: **куртинний** (поодинокі, групові, куртинні)

Обсяг ушкодженої деревини на 1 гектарі (окомірно) **17** куб. метрів, у тому числі сухостійної **15** куб. метрів

Ознаки погіршення стану лісових насаджень виявив:

Старший майстер лісу *[підпис]* **Дворецький Л.В.**
(посада) (підпис) (ініціали та прізвище)

5 січня 2021 року

Лісничий *[підпис]* **Яценко Ю.П.**
(лісничий(помічник лісничого)) (підпис) (ініціали та прізвище)

5 січня 2021 року

Висновок інженера відділу (сектору) охорони і захисту лісу державного лісогосподарського (лісомисливського) підприємства або представника державного спеціалізованого лісозахисного підприємства щодо необхідності здійснення лісозахисних чи інших заходів з поліпшення санітарного стану лісів за результатами огляду санітарного стану лісової ділянки: **Потребує СРВ**

Інженер ЗЛ *[підпис]* **Романчук С.В.**
(посада) (підпис) (ініціали та прізвище)

11 січня 2021 року

ПОВІДОМЛЕННЯ
про появу ознак погіршення санітарного стану лісових насаджень

Житомирська область
(Автономна Республіка Крим, область)

ДП Ємільчинське ЛГ Ємільчинське лісництво
(найменування власника лісів, постійного лісокористувача)

Лісництво **Ємільчинське** урочище -----
квартал № **66** виділ № **19** ділянка № **1** площа **1,0** гектарів

Таксаційна характеристика насадження

Склад **8Сз2Бп**, вік **67** років, бонітет **1**, середній діаметр **28** сантиметрів, середня висота **24** метрів, повнота **0,7**, тип лісу **ВзДС**, рельєф **рівнинний**, експозиція -----, ґрунт **дерново-слабопідзолисті**, підріст -----, підлісок -----

Лісопатологічна характеристика насадження

Вид пошкодження насадження (лісова пожежа, буревій, сніголам, обледеніння, відмирання та всихання дерев, захаращеність, об'їдання шкідниками хвої/листя, наявність гусені, масовий літ метеликів, опадання хвої/листя, відлущення кори на стовбурах та інші ознаки, не характерні для нормального стану дерев) **відмирання та всихання дерев, відлущення кори на стовбурах.** *1. Висхідний мороз*

Ступінь пошкодження, ураження: **середнє** (поодинокі, слабе, середніс, сильне)

Вид розподілу пошкоджених дерев: **куртинний** (поодинокий, груповий, куртинний)

Обсяг ушкодженої деревини на 1 гектарі (окомірно) **55** куб. метрів, у тому числі сухостійної **46** куб. метрів

Ознаки погіршення стану лісових насаджень виявив:

Старший майстер лісу *[підпис]* **Дворецький Л.В.**
(посада) (підпис) (ініціали та прізвище)

5 січня 2021 року
Лісничий *[підпис]* **Яценко Ю.П.**
(лісничий(помічник лісничого)) (підпис) (ініціали та прізвище)

5 січня 2021 року

Висновок інженера відділу (сектору) охорони і захисту лісу державного лісгосподарського (лісомисливського) підприємства або представника державного спеціалізованого лісозахисного підприємства щодо необхідності здійснення лісозахисних чи інших заходів з поліпшення санітарного стану лісів за результатами огляду санітарного стану лісової ділянки: **Потребує СРВ**

Інженер ЗЛ *[підпис]* **Романчук С.В.**
(посада) (підпис) (ініціали та прізвище)

11 січня 2021 року

ПОВІДОМЛЕННЯ
про появу ознак погіршення санітарного стану лісових насаджень

Житомирська область
(Автономна Республіка Крим, область)

ДП Ємільчинське ЛГ Ємільчинське лісництво
(найменування власника лісів, постійного лісокористувача)

Лісництво **Ємільчинське** урочище _____
квартал № **69** виділ № **14** ділянка № **1** площа **0,6** гектарів

Таксаційна характеристика насадження

Склад **7Сз2Бп1Дз**, вік **70** років, бонітет **1**, середній діаметр **28** сантиметрів,
середня висота **24** метрів, повнота **0,7**, тип лісу **ВзДС**, рельєф **рівнинний**, експозиція --
_____, ґрунт **дерново-слабопідзолисті**, підріст _____, підлісок
РДЖ, КУЛ

Лісопатологічна характеристика насадження

Вид пошкодження насадження (лісова пожежа, буревій, сніголам, обледеніння,
відмирання та всихання дерев, захаращеність, об'їдання шкідниками хвої/листя, наявність
гусені, масовий літ метеликів, опадання хвої/листя, відлущення кори на стовбурах та інші
ознаки, не характерні для нормального стану дерев) **відмирання та всихання**
дерев, відлущення кори на стовбурах. *вкривовий керот*

Ступінь пошкодження, ураження: **середнє** (поодинокі, слабке, середнє, сильне)

Вид розподілу пошкоджених дерев: **куртинний** (поодинокі, групові, куртинні)

Обсяг ушкодженої деревини на 1 гектарі (окомірно) **42** куб. метрів, у тому числі
сухостійної **37** куб. метрів

Ознаки погіршення стану лісових насаджень виявив:

Старший майстер лісу _____ **Лозко О.М.**
(посада) (підпис) (ініціали та прізвище)

4 січня 2021 року
Лісничий _____ **Яценко Ю.П.**
(лісничий(помічник лісничого)) (підпис) (ініціали та прізвище)

4 січня 2021 року

Висновок інженера відділу (сектору) охорони і захисту лісу державного
лісогосподарського (лісомисливського) підприємства або представника державного
спеціалізованого лісозахисного підприємства щодо необхідності здійснення лісозахисних чи
інших заходів з поліпшення санітарного стану лісів за результатами огляду санітарного стану
лісової ділянки: **Потребує СРВ**

Інженер ЗЛ _____ **Романчук С.В.**
(посада) (підпис) (ініціали та прізвище)

11 січня 2021 року

ПОВІДОМЛЕННЯ
про появу ознак погіршення санітарного стану лісових насаджень

Житомирська область
(Автономна Республіка Крим, область)

ДП Ємільчинське ЛГ Ємільчинське лісництво
(найменування власника лісів, постійного лісокористувача)

Лісництво **Ємільчинське** урочище _____
квартал № **69** виділ № **26** ділянка № **1** площа **1,0** гектарів

Таксаційна характеристика насадження

Склад **8Сз2Бп**, вік **70** років, бонітет **1а**, середній діаметр **32** сантиметрів, середня висота **26** метрів, повнота **0,6**, тип лісу **А2С**, рельєф **рівнинний**, експозиція _____, ґрунт **дерново-слабопідзолисті**, підріст _____, підлісок _____

Лісопатологічна характеристика насадження

Вид пошкодження насадження (лісова пожежа, буревій, сніголам, обледеніння, відмирання та всихання дерев, захаращеність, об'їдання шкідниками хвої/листя, наявність гусені, масовий літ метеликів, опадання хвої/листя, відлущення кори на стовбурах та інші ознаки, не характерні для нормального стану дерев) **відмирання та всихання дерев, відлущення кори на стовбурах.** *Висихання дерев*

Ступінь пошкодження, ураження: _____ **середнє** _____ (поодинокі, слабкі, середні, сильні)

Вид розподілу пошкоджених дерев: _____ **куртинний** _____ (поодинокі, групові, куртинні)

Обсяг ушкодженої деревини на 1 гектарі (окомірно) **49** куб. метрів, у тому числі сухостійної **42** куб. метрів

Ознаки погіршення стану лісових насаджень виявив:

Старший майстер лісу _____ **Лозко О.М.**
(посада) (підпис) (ініціали та прізвище)

4 січня 2021 року
Лісничий _____ **Яценко Ю.П.**
(лісничий(помічник лісничого) (підпис) (ініціали та прізвище)

4 січня 2021 року

Висновок інженера відділу (сектору) охорони і захисту лісу державного лісогосподарського (лісомисливського) підприємства або представника державного спеціалізованого лісозахисного підприємства щодо необхідності здійснення лісозахисних чи інших заходів з поліпшення санітарного стану лісів за результатами огляду санітарного стану лісової ділянки: **Потребує СРВ**

Інженер ЗА _____ **Романчук С.В.**
(посада) (підпис) (ініціали та прізвище)

11 січня 2021 року

ПОВІДОМЛЕННЯ
про появу ознак погіршення санітарного стану лісових насаджень

Житомирська область
(Автономна Республіка Крим, область)

ДП Ємільчинське ЛГ Ємільчинське лісництво
(найменування власника лісів, постійного лісокористувача)

Лісництво **Ємільчинське** урочище -----
квартал № **69** виділ № **35** ділянка № ----- площа **2,1** гектарів

Таксаційна характеристика насаджень

Склад **10Сз**, вік **71** років, бонітет **1**, середній діаметр **28** сантиметрів, середня висота **24** метрів, повнота **0,6**, тип лісу **В2ДС**, рельєф **рівнинний**, експозиція -----, ґрунт **дерново-слабопідзолисті**, підріст **9Дз1Сз**, підлісок **КУЛ**

Лісопатологічна характеристика насаджень

Вид пошкодження насаджень (лісова пожежа, буревій, сніголам, обледеніння, відмирання та всихання дерев, захаращеність, об'їдання шкідниками хвої/листя, наявність гусені, масовий літ метеликів, опадання хвої/листя, відлущення кори на стовбурах та інші ознаки, не характерні для нормального стану дерев) **відмирання та всихання дерев, відлущення кори на стовбурах.** *(кривий корінь)*

Ступінь пошкодження, ураження: **середнє** (поодинокі, слабе, середнє, сильне)

Вид розподілу пошкоджених дерев: **куртинний** (поодинокі, групові, куртинні)

Обсяг ушкодженої деревини на 1 гектарі (окоірно) **39** куб. метрів, у тому числі сухостійної **33** куб. метрів

Ознаки погіршення стану лісових насаджень виявив:

Старший майстер лісу *(підпис)* **Лозко О.М.**
(посада) (підпис) (ініціали та прізвище)

4 січня 2021 року
Лісничий *(підпис)* **Яценко Ю.П.**
(лісничий(помічник лісничого)) (підпис) (ініціали та прізвище)

4 січня 2021 року

Висновок інженера відділу (сектору) охорони і захисту лісу державного лісогосподарського (лісомисливського) підприємства або представника державного спеціалізованого лісозахисного підприємства щодо необхідності здійснення лісозахисних чи інших заходів з поліпшення санітарного стану лісів за результатами огляду санітарного стану лісової ділянки: **Потребує СРВ**

Інженер ЗА *(підпис)* **Романчук С.В.**
(посада) (підпис) (ініціали та прізвище)

11 січня 2021 року

ПОВІДОМЛЕННЯ
про появу ознак погіршення санітарного стану лісових насаджень

Житомирська область
(Автономна Республіка Крим, область)

ДП Ємільчинське ЛГ Ємільчинське лісництво
(найменування власника лісів, постійного лісокористувача)

Лісництво **Ємільчинське** урочище -----
квартал № **66** виділ № **19** ділянка № **1** площа **1,0** гектарів

Таксаційна характеристика насадження

Склад **8Сз2Бп**, вік **67** років, бонітет **1**, середній діаметр **28** сантиметрів, середня висота **24** метрів, повнота **0,7**, тип лісу **ВзДС**, рельєф **рівнинний**, експозиція -----, ґрунт **дерново-слабопідзолисті**, підріст -----, підлісок -----

Лісопатологічна характеристика насадження

Вид пошкодження насадження (лісова пожежа, буревій, сніголам, обледеніння, відмирання та всихання дерев, захаращеність, об'їдання шкідниками хвої/листя, наявність гусені, масовий літ метеликів, опадання хвої/листя, відлущення кори на стовбурах та інші ознаки, не характерні для нормального стану дерев) **відмирання та всихання дерев, відлущення кори на стовбурах.** *1. Високий мороз*

Ступінь пошкодження, ураження: **середнє** (поодинокі, слабе, середнє, сильне)

Вид розподілу пошкоджених дерев: **куртинний** (поодинокі, групові, куртинні)

Обсяг ушкодженої деревини на 1 гектарі (окомірно) **55** куб. метрів, у тому числі сухостійної **46** куб. метрів

Ознаки погіршення стану лісових насаджень виявив:

Старший майстер лісу *[підпис]* **Дворецький Л.В.**
(посада) (підпис) (ініціали та прізвище)

5 січня 2021 року
Лісничий *[підпис]* **Яценко Ю.П.**
(лісничий(помічник лісничого)) (підпис) (ініціали та прізвище)

5 січня 2021 року

Висновок інженера відділу (сектору) охорони і захисту лісу державного лісгосподарського (лісомисливського) підприємства або представника державного спеціалізованого лісозахисного підприємства щодо необхідності здійснення лісозахисних чи інших заходів з поліпшення санітарного стану лісів за результатами огляду санітарного стану лісової ділянки: **Потребує СРВ**

Інженер ЗЛ *[підпис]* **Романчук С.В.**
(посада) (підпис) (ініціали та прізвище)

11 січня 2021 року

ПОВІДОМЛЕННЯ
про появу ознак погіршення санітарного стану лісових насаджень

Житомирська область
(Автономна Республіка Крим, область)

ДП Ємільчинське ЛГ Ємільчинське лісництво
(найменування власника лісів, постійного лісокористувача)

Лісництво **Ємільчинське** урочище _____
квартал № **69** виділ № **14** ділянка № **1** площа **0,6** гектарів

Таксаційна характеристика насаджень

Склад **7Сз2Бп1Дз**, вік **70** років, бонітет **1**, середній діаметр **28** сантиметрів,
середня висота **24** метрів, повнота **0,7**, тип лісу **ВзДС**, рельєф **рівнинний**, експозиція --
_____, ґрунт **дерново-слабопідзолисті**, підріст _____, підлісок
РДЖ, КУЛ

Лісопатологічна характеристика насаджень

Вид пошкодження насаджень (лісова пожежа, буревій, сніголам, обледеніння, відмирання та всихання дерев, захаращеність, об'їдання шкідниками хвої/листя, наявність гусені, масовий літ метеликів, опадання хвої/листя, відлущення кори на стовбурах та інші ознаки, не характерні для нормального стану дерев) **відмирання та всихання дерев, відлущення кори на стовбурах.** *вкривовий керот*

Ступінь пошкодження, ураження: **середнє** (поодинокі, слабке, середнє, сильне)

Вид розподілу пошкоджених дерев: **куртинний** (поодинокі, групові, куртинні)

Обсяг ушкодженої деревини на 1 гектарі (окомірно) **42** куб. метрів, у тому числі сухостійної **37** куб. метрів

Ознаки погіршення стану лісових насаджень виявив:

Старший майстер лісу _____ **Лозко О.М.**
(посада) (підпис) (ініціали та прізвище)

4 січня 2021 року
Лісничий _____ **Яценко Ю.П.**
(лісничий(помічник лісничого)) (підпис) (ініціали та прізвище)

4 січня 2021 року

Висновок інженера відділу (сектору) охорони і захисту лісу державного лісогосподарського (лісомисливського) підприємства або представника державного спеціалізованого лісозахисного підприємства щодо необхідності здійснення лісозахисних чи інших заходів з поліпшення санітарного стану лісів за результатами огляду санітарного стану лісової ділянки: **Потребує СРВ**

Інженер ЗЛ _____ **Романчук С.В.**
(посада) (підпис) (ініціали та прізвище)

11 січня 2021 року

ПОВІДОМЛЕННЯ
про появу ознак погіршення санітарного стану лісових насаджень

Житомирська область
(Автономна Республіка Крим, область)

ДП Ємільчинське ЛГ Ємільчинське лісництво
(найменування власника лісів, постійного лісокористувача)

Лісництво **Ємільчинське** урочище _____
квартал № **69** виділ № **26** ділянка № **1** площа **1,0** гектарів

Таксаційна характеристика насадження

Склад **8Сз2Бп**, вік **70** років, бонітет **1а**, середній діаметр **32** сантиметрів, середня висота **26** метрів, повнота **0,6**, тип лісу **А2С**, рельєф **рівнинний**, експозиція _____, ґрунт **дерново-слабопідзолисті**, підріст _____, підлісок _____

Лісопатологічна характеристика насадження

Вид пошкодження насадження (лісова пожежа, буревій, сніголам, обледеніння, відмирання та всихання дерев, захаращеність, об'їдання шкідниками хвої/листя, наявність гусені, масовий літ метеликів, опадання хвої/листя, відлущення кори на стовбурах та інші ознаки, не характерні для нормального стану дерев) **відмирання та всихання дерев, відлущення кори на стовбурах.** *Висихання дерев*

Ступінь пошкодження, ураження: _____ **середнє** _____ (поодинокі, слабке, середнє, сильне)

Вид розподілу пошкоджених дерев: _____ **куртинний** _____ (поодинокі, групові, куртинні)

Обсяг ушкодженої деревини на 1 гектарі (окомірно) **49** куб. метрів, у тому числі сухостійної **42** куб. метрів

Ознаки погіршення стану лісових насаджень виявив:

Старший майстер лісу _____ **Лозко О.М.**
(посада) _____ (підпис) _____ (ініціали та прізвище)

4 січня 2021 року
Лісничий _____ **Яценко Ю.П.**
(лісничий(помічник лісничого) _____ (підпис) _____ (ініціали та прізвище)

4 січня 2021 року

Висновок інженера відділу (сектору) охорони і захисту лісу державного лісогосподарського (лісомисливського) підприємства або представника державного спеціалізованого лісозахисного підприємства щодо необхідності здійснення лісозахисних чи інших заходів з поліпшення санітарного стану лісів за результатами огляду санітарного стану лісової ділянки: **Потребує СРВ**

Інженер ЗА _____ **Романчук С.В.**
(посада) _____ (підпис) _____ (ініціали та прізвище)

11 січня 2021 року

ПОВІДОМЛЕННЯ
про появу ознак погіршення санітарного стану лісових насаджень

Житомирська область
(Автономна Республіка Крим, область)

ДП Ємільчинське ЛГ Ємільчинське лісництво
(найменування власника лісів, постійного лісокористувача)

Лісництво **Ємільчинське** урочище -----
квартал № **69** виділ № **35** ділянка № ----- площа **2,1** гектарів

Таксаційна характеристика насаджень

Склад **10Сз**, вік **71** років, бонітет **1**, середній діаметр **28** сантиметрів, середня висота **24** метрів, повнота **0,6**, тип лісу **В2ДС**, рельєф **рівнинний**, експозиція -----, ґрунт **дерново-слабопідзолисті**, підріст **9Дз1Сз**, підлісок **КУЛ**

Лісопатологічна характеристика насаджень

Вид пошкодження насаджень (лісова пожежа, буревій, сніголам, обледеніння, відмирання та всихання дерев, захаращеність, об'їдання шкідниками хвої/листя, наявність гусені, масовий літ метеликів, опадання хвої/листя, відлущення кори на стовбурах та інші ознаки, не характерні для нормального стану дерев) **відмирання та всихання дерев, відлущення кори на стовбурах.** *(кривий корінь)*

Ступінь пошкодження, ураження: **середнє** (поодинокі, слабе, середнє, сильне)

Вид розподілу пошкоджених дерев: **куртинний** (поодинокі, групові, куртинні)

Обсяг ушкодженої деревини на 1 гектарі (окоірно) **39** куб. метрів, у тому числі сухостійної **33** куб. метрів

Ознаки погіршення стану лісових насаджень виявив:

Старший майстер лісу *(підпис)* **Лозко О.М.**
(посада) (підпис) (ініціали та прізвище)

4 січня 2021 року
Лісничий *(підпис)* **Яценко Ю.П.**
(лісничий(помічник лісничого)) (підпис) (ініціали та прізвище)

4 січня 2021 року

Висновок інженера відділу (сектору) охорони і захисту лісу державного лісогосподарського (лісомисливського) підприємства або представника державного спеціалізованого лісозахисного підприємства щодо необхідності здійснення лісозахисних чи інших заходів з поліпшення санітарного стану лісів за результатами огляду санітарного стану лісової ділянки: **Потребує СРВ**

Інженер ЗА *(підпис)* **Романчук С.В.**
(посада) (підпис) (ініціали та прізвище)

11 січня 2021 року

ПОВІДОМЛЕННЯ
про появу ознак погіршення санітарного стану лісових насаджень

Житомирська область
(Автономна Республіка Крим, область)

ДП Ємільчинське ЛГ Ємільчинське лісництво
(найменування власника лісів, постійного лісокористувача)

Лісництво **Ємільчинське** урочище -----
квартал № **70** виділ № **4** ділянка № ----- площа **0,6** гектарів

Таксаційна характеристика насадження

Склад **10Сз**, вік **67** років, бонітет **1**, середній діаметр **28** сантиметрів, середня висота **24** метрів, повнота **0,8**, тип лісу **В2ДС**, рельєф **рівнинний**, експозиція -----, ґрунт **дерново-слабопідзолисті**, підріст -----, підлісок **РДЖ, КУЛ**

Лісопатологічна характеристика насадження

Вид пошкодження насадження (лісова пожежа, буревій, сніголам, обледеніння, відмирання та всихання дерев, захаращеність, об'їдання шкідниками хвої/листя, наявність гусені, масовий літ метеликів, опадання хвої/листя, відлущення кори на стовбурах та інші ознаки, не характерні для нормального стану дерев) **відмирання та всихання дерев, відлущення кори на стовбурах.** / *Кривковий корог*

Ступінь пошкодження, ураження: **середнє** (поодинокі, слабе, середнє, сильне)

Вид розподілу пошкоджених дерев: **куртинний** (поодинокі, групові, куртинні)

Обсяг ушкодженої деревини на 1 гектарі (окомірно) **118** куб. метрів, у тому числі сухостійної **110** куб. метрів

Ознаки погіршення стану лісових насаджень виявив:

Старший майстер лісу *[підпис]* **Лозко О.М.**
(посада) (підпис) (ініціали та прізвище)

4 січня 2021 року

Лісничий *[підпис]* **Яценко Ю.П.**
(лісничий(помічник лісничого) (підпис) (ініціали та прізвище)

4 січня 2021 року

Висновок інженера відділу (сектору) охорони і захисту лісу державного лісгосподарського (лісомисливського) підприємства або представника державного спеціалізованого лісозахисного підприємства щодо необхідності здійснення лісозахисних чи інших заходів з поліпшення санітарного стану лісів за результатами огляду санітарного стану лісової ділянки: **Потребує СРВ**

Інженер ЗЛ *[підпис]* **Романчук С.В.**
(посада) (підпис) (ініціали та прізвище)

11 січня 2021 року

ПОВІДОМЛЕННЯ
про появу ознак погіршення санітарного стану лісових насаджень

Житомирська область
(Автономна Республіка Крим, область)

ДП Ємільчинське ЛГ Ємільчинське лісництво
(найменування власника лісів, постійного лісокористувача)

Лісництво **Ємільчинське** урочище -----
квартал № **70** виділ № **16** ділянка № ----- площа **1,1** гектарів

Таксаційна характеристика насадження

Склад **8Сз1Бп1Взч**, вік **67** років, бонітет **1**, середній діаметр **28** сантиметрів,
середня висота **23** метрів, повнота **0,8**, тип лісу **В2ДС**, рельєф **рівнинний**, експозиція --
-----, ґрунт **дерново-слабопідзолисті**, підріст -----, підлісок -----

Лісопатологічна характеристика насадження

Вид пошкодження насадження (лісова пожежа, буревій, сніголам, обледеніння, відмирання та всихання дерев, захаращеність, об'їдання шкідниками хвої/листя, наявність гусені, масовий літ метеликів, опадання хвої/листя, відлущення кори на стовбурах та інші ознаки, не характерні для нормального стану дерев) **відмирання та всихання дерев, відлущення кори на стовбурах.** *Кривовий порізу*

Ступінь пошкодження, ураження: **середнє** (поодинокі, ~~слово, середнє, сильне~~)

Вид розподілу пошкоджених дерев: **куртинний** (поодинокі, групові, куртинні)

Обсяг ушкодженої деревини на 1 гектарі (окомірно) **31** куб. метрів, у тому числі сухостійної **26** куб. метрів

Ознаки погіршення стану лісових насаджень виявив:

Старший майстер лісу

(посада)

(підпис)

Лозко О.М.

(ініціали та прізвище)

4 січня 2021 року

Лісничий

(лісничий(помічник лісничого)

(підпис)

Яценко Ю.П.

(ініціали та прізвище)

4 січня 2021 року

Висновок інженера відділу (сектору) охорони і захисту лісу державного лісгосподарського (лісомисливського) підприємства або представника державного спеціалізованого лісозахисного підприємства щодо необхідності здійснення лісозахисних чи інших заходів з поліпшення санітарного стану лісів за результатами огляду санітарного стану лісової ділянки: **Потребує СРВ**

Інженер ЗЛ

(посада)

(підпис)

Романчук С.В.

(ініціали та прізвище)

11 січня 2021 року

ПОВІДОМЛЕННЯ
про появу ознак погіршення санітарного стану лісових насаджень

Житомирська область
(Автономна Республіка Крим, область)

ДП Ємільчинське ЛГ Ємільчинське лісництво
(найменування власника лісів, постійного лісокористувача)

Лісництво **Ємільчинське** урочище -----
квартал № **74** виділ № **17** ділянка № **1** площа **9,0** гектарів

Таксаційна характеристика насадження

Склад **10Сз+Бп**, вік **61** років, бонітет **1а**, середній діаметр **28** сантиметрів, середня висота **23** метрів, повнота **0,7**, тип лісу **В2ДС**, рельєф **рівнинний**, експозиція -----
--, ґрунт **дерново-слабопідзолисті**, підріст **бДз4Сз**, підлісок **РДЖ, КУЛ**

Лісопатологічна характеристика насадження

Вид пошкодження насадження (лісова пожежа, буревій, сніголам, обледеніння, відмирання та всихання дерев, захаращеність, об'їдання шкідниками хвої/листя, наявність гусені, масовий літ метеликів, опадання хвої/листя, відлущення кори на стовбурах та інші ознаки, не характерні для нормального стану дерев) **відмирання та всихання дерев, відлущення кори на стовбурах.** / *Велика частина порожня*

Ступінь пошкодження, ураження: **середнє** (поодинокі, слабке, середнє, сильне)

Вид розподілу пошкоджених дерев: **куртинний** (поодинокі, групові, куртинний)

Обсяг ушкодженої деревини на 1 гектарі (окомірно) **9** куб. метрів, у тому числі сухостійної **9** куб. метрів

Ознаки погіршення стану лісових насаджень виявив:

Старший майстер лісу *[підпис]* **Лозко О.М.**
(посада) (підпис) (ініціали та прізвище)

4 січня 2021 року
Лісничий *[підпис]* **Яценко Ю.П.**
(лісничий(помічник лісничого)) (підпис) (ініціали та прізвище)

4 січня 2021 року
Висновок інженера відділу (сектору) охорони і захисту лісу державного лісгосподарського (лісомисливського) підприємства або представника державного спеціалізованого лісозахисного підприємства щодо необхідності здійснення лісозахисних чи інших заходів з поліпшення санітарного стану лісів за результатами огляду санітарного стану лісової ділянки: **Потребує СРВ**
Інженер ЗА *[підпис]* **Романчук С.В.**
(посада) (підпис) (ініціали та прізвище)

11 січня 2021 року

ПОВІДОМЛЕННЯ
про появу ознак погіршення санітарного стану лісових насаджень

Житомирська область
(Автономна Республіка Крим, область)

ДП Ємільчинське ЛГ Ємільчинське лісництво
(найменування власника лісів, постійного лісокористувача)

Лісництво **Ємільчинське** урочище -----
квартал № **74** виділ № **17** ділянка № **2** площа **8,0** гектарів

Таксаційна характеристика насадження

Склад **10Сз+Бп**, вік **61** років, бонітет **1а**, середній діаметр **28** сантиметрів, середня висота **23** метрів, повнота **0,7**, тип лісу **В2ДС**, рельєф **рівнинний**, експозиція -----
-, ґрунт **дерново-слабопідзолисті**, підріст **6Дз4Сз**, підлісок **РДЖ, КУЛ**

Лісопатологічна характеристика насадження

Вид пошкодження насадження (лісова пожежа, буревій, сніголам, обледеніння, відмирання та всихання дерев, захаращеність, об'їдання шкідниками хвої/листя, наявність гусені, масовий літ метеликів, опадання хвої/листя, відлущення кори на стовбурах та інші ознаки, не характерні для нормального стану дерев) **відмирання та всихання дерев, відлущення кори на стовбурах.** *Кривавий коро*

Ступінь пошкодження, ураження: **середнє** (поодинокі, слабе, середнє, сильне)

Вид розподілу пошкоджених дерев: **куртинний** (поодинокий, груповий, куртинний)

Обсяг ушкодженої деревини на 1 гектарі (окомірно) **9** куб. метрів, у тому числі сухостійної **8** куб. метрів

Ознаки погіршення стану лісових насаджень виявив:

Старший майстер лісу *[підпис]* **Лозко О.М.**
(посада) (підпис) (ініціали та прізвище)

4 січня 2021 року
Лісничий *[підпис]* **Яценко Ю.П.**
(лісничий(помічник лісничого)) (підпис) (ініціали та прізвище)

4 січня 2021 року

Висновок інженера відділу (сектору) охорони і захисту лісу державного лісогосподарського (лісомисливського) підприємства або представника державного спеціалізованого лісозахисного підприємства щодо необхідності здійснення лісозахисних чи інших заходів з поліпшення санітарного стану лісів за результатами огляду санітарного стану лісової ділянки: **Потребує СРВ**

Інженер ЗА *[підпис]* **Романчук С.В.**
(посада) (підпис) (ініціали та прізвище)

11 січня 2021 року

ПОВІДОМЛЕННЯ
про появу ознак погіршення санітарного стану лісових насаджень

Житомирська область
(Автономна Республіка Крим, область)

ДП Ємільчинське ЛГ Ємільчинське лісництво
(найменування власника лісів, постійного лісокористувача)

Лісництво **Ємільчинське** урочище _____
квартал № **2** виділ № **41** ділянка № **1** площа **1,3** гектарів

Таксаційна характеристика насадження

Склад **9Сз1Бп**, вік **65** років, бонітет **1**, середній діаметр **22** сантиметрів, середня висота **21** метрів, повнота **0,7**, тип лісу **АзС**, рельєф **рівнинний**, експозиція _____, ґрунт **дерново-слабопідзолисті**, підріст _____, підлісок _____

Лісопатологічна характеристика насадження

Вид пошкодження насадження (лісова пожежа, буревій, сніголам, обледеніння, відмирання та всихання дерев, захаращеність, об'їдання шкідниками хвої/листя, наявність гусені, масовий літ метеликів, опадання хвої/листя, відлущення кори на стовбурах та інші ознаки, не характерні для нормального стану дерев) **відмирання та всихання дерев, верхівковий короїд.**

Ступінь пошкодження, ураження: **середнє** (поодинокі, середнє, сильне)

Вид розподілу пошкоджених дерев: **куртинний** (поодинокі, груповий, куртинний)

Обсяг ушкодженої деревини на 1 гектарі (окомірно) **10** куб. метрів, у тому числі сухостійної **8** куб. метрів

Ознаки погіршення стану лісових насаджень виявив:

Старший майстер лісу _____ **Лозко О.М.**
(посада) (підпис) (ініціали та прізвище)

25 лютого 2021 року
Лісничий _____ **Яценко Ю.П.**
(лісничий(помічник лісничого) (підпис) (ініціали та прізвище)

25 лютого 2021 року

Висновок інженера відділу (сектору) охорони і захисту лісу державного лісогосподарського (лісомисливського) підприємства або представника державного спеціалізованого лісозахисного підприємства щодо необхідності здійснення лісозахисних чи інших заходів з поліпшення санітарного стану лісів за результатами огляду санітарного стану лісової ділянки: **Потребує СРВ**

Інженер ЗА _____ **Романчук С.В.**
(посада) (підпис) (ініціали та прізвище)

1 березня 2021 року

ПОВІДОМЛЕННЯ
про появу ознак погіршення санітарного стану лісових насаджень

Житомирська область
(Автономна Республіка Крим, область)

ДП Ємільчинське ЛГ Ємільчинське лісництво
(найменування власника лісів, постійного лісокористувача)

Лісництво **Ємільчинське** урочище -----
квартал № **2** виділ № **52** ділянка № ----- площа **0,5** гектарів

Таксаційна характеристика насадження

Склад **10Сз+Вп**, вік **65** років, бонітет **1**, середній діаметр **28** сантиметрів, середня висота **24** метрів, повнота **0,5**, тип лісу **АзС**, рельєф **рівнинний**, експозиція -----, ґрунт **дерново-слабопідзолисті**, підріст -----, підлісок -----

Лісопатологічна характеристика насадження

Вид пошкодження насадження (лісова пожежа, буревій, сніголам, обледеніння, відмирання та всихання дерев, захаращеність, об'їдання шкідниками хвої/листя, наявність гусениць, масовий літ метеликів, опадання хвої/листя, відлущення кори на стовбурах та інші ознаки, не характерні для нормального стану дерев) **відмирання та всихання дерев, верхівковий короїд**.

Ступінь пошкодження, ураження: **середнє** (поодинокі, середнє, сильне)

Вид розподілу пошкоджених дерев: **куртинний** (поодинокі, груповий, куртинний)

Обсяг ушкодженої деревини на 1 гектарі (окомірно) **15** куб. метрів, у тому числі сухостійної **10** куб. метрів

Ознаки погіршення стану лісових насаджень, виявив:

Старший майстер лісу

(посада)

(підпис)

Лозко О.М.

(ініціали та прізвище)

25 лютого 2021 року

Лісничий

(лісничий(помічник
лісничого))

(підпис)

Яценко Ю.П.

(ініціали та прізвище)

25 лютого 2021 року

Висновок інженера відділу (сектору) охорони і захисту лісу державного лісгосподарського (лісомисливського) підприємства або представника державного спеціалізованого лісозахисного підприємства щодо необхідності здійснення лісозахисних чи інших заходів з поліпшення санітарного стану лісів за результатами огляду санітарного стану лісової ділянки: **Потребує СРВ**

Інженер ЗА

(посада)

(підпис)

Романчук С.В.

(ініціали та прізвище)

1 березня 2021 року

ПОВІДОМЛЕННЯ
про появу ознак погіршення санітарного стану лісових насаджень

Житомирська область
(Автономна Республіка Крим, область)

ДП Ємільчинське ЛГ Ємільчинське лісництво
(найменування власника лісів, постійного лісокористувача)

Лісництво **Ємільчинське** урочище _____
квартал № **3** виділ № **43** ділянка № _____ площа **1,8** гектарів

Таксаційна характеристика насадження

Склад **8Сз1Дз1Бп**, вік **45** років, бонітет **1**, середній діаметр **18** сантиметрів, середня висота **18** метрів, повнота **0,8**, тип лісу **ВзДС**, рельєф **рівнинний**, експозиція -- _____, ґрунт **дерново-слабопідзолисті**, підріст _____, підлісок _____

Лісопатологічна характеристика насадження

Вид пошкодження насадження (лісова пожежа, буревій, сніголам, обледеніння, відмирання та всихання дерев, захаращеність, об'їдання шкідниками хвої/листя, наявність гусені, масовий літ метеликів, опадання хвої/листя, відлущення кори на стовбурах та інші ознаки, не характерні для нормального стану дерев) **відмирання та всихання дерев, верхівковий короїд.**

Ступінь пошкодження, ураження: **середнє** (слабке, середнє, сильне)

Вид розподілу пошкоджених дерев: **куртинний** (поодинокі, груповий, куртинний)

Обсяг ушкодженої деревини на 1 гектарі (окомірно) **12** куб. метрів, у тому числі сухостійної **8** куб. метрів

Ознаки погіршення стану лісових насаджень вижив:

Старший майстер лісу _____ **Лозко О.М.**
(посада) (підпис) (ініціали та прізвище)

25 лютого 2021 року
Лісничий _____ **Яценко Ю.П.**
(лісничий(помічник лісничого) (підпис) (ініціали та прізвище)

25 лютого 2021 року

Висновок інженера відділу (сектору) охорони і захисту лісу державного лісогосподарського (лісомисливського) підприємства або представника державного спеціалізованого лісозахисного підприємства щодо необхідності здійснення лісозахисних чи інших заходів з поліпшення санітарного стану лісів за результатами огляду санітарного стану лісової ділянки: **Потребує СРВ**

Інженер ЗЛ _____ **Романчук С.В.**
(посада) (підпис) (ініціали та прізвище)

1 березня 2021 року

ПОВІДОМЛЕННЯ
про появу ознак погіршення санітарного стану лісових насаджень

Житомирська область
(Автономна Республіка Крим, область)

ДП Ємільчинське ЛГ Ємільчинське лісництво
(найменування власника лісів, постійного лісокористувача)

Лісництво **Ємільчинське** урочище _____
квартал № **25** виділ № **28** ділянка № _____ площа **1,0** гектарів

Таксаційна характеристика насадження

Склад **10Сз**, вік **62** років, бонітет **1а**, середній діаметр **28** сантиметрів, середня висота **24** метрів, повнота **0,5**, тип лісу **ВзДС**, рельєф **рівнинний**, експозиція _____, ґрунт **дерново-слабопідзолисті**, підріст _____, підлісок _____

Лісопатологічна характеристика насадження

Вид пошкодження насадження (лісова пожежа, буревій, сніголам, обледеніння, відмирання та всихання дерев, захаращеність, об'їдання шкідниками хвої/листя, наявність гусени, масовий літ метеликів, опадання хвої/листя, відлущення кори на стовбурах та інші ознаки, не характерні для нормального стану дерев) **відмирання та всихання дерев, верхівковий короїд.**

Ступінь пошкодження, ураження: **середнє** (поодинокі, слабе, середнє, сильне)

Вид розподілу пошкоджених дерев: **куртинний** (поодинокі, групові, куртинні)

Обсяг ушкодженої деревини на 1 гектарі (окомірно) **16** куб. метрів, у тому числі сухостійної **11** куб. метрів

Ознаки погіршення стану лісових насаджень виявив:

Старший майстер лісу _____ **Лозко О.М.**
(посада) (підпис) (ініціали та прізвище)

25 лютого 2021 року
Лісничий _____ **Яценко Ю.П.**
(лісничий(помічник лісничого) (підпис) (ініціали та прізвище)

25 лютого 2021 року

Висновок інженера відділу (сектору) охорони і захисту лісу державного лісогосподарського (лісомисливського) підприємства або представника державного спеціалізованого лісозахисного підприємства щодо необхідності здійснення лісозахисних чи інших заходів з поліпшення санітарного стану лісів за результатами огляду санітарного стану лісової ділянки: **Потребує СРВ**

Інженер ЗА _____ **Романчук С.В.**
(посада) (підпис) (ініціали та прізвище)

1 березня 2021 року

ПОВІДОМЛЕННЯ
про появу ознак погіршення санітарного стану лісових насаджень

Житомирська область
(Автономна Республіка Крим, область)

ДП Ємільчинське ЛГ Ємільчинське лісництво
(найменування власника лісів, постійного лісокористувача)

Лісництво **Ємільчинське** урочище -----
квартал № **25** виділ № **29** ділянка № ----- площа **0,7** гектарів

Таксаційна характеристика насадження

Склад **9Сз1Бп**, вік **65** років, бонітет **1**, середній діаметр **28** сантиметрів, середня висота **23** метрів, повнота **0,7**, тип лісу **ВзДС**, рельєф **рівнинний**, експозиція -----, ґрунт **дерново-слабопідзолисті**, підріст -----, підлісок -----

Лісопатологічна характеристика насадження

Вид пошкодження насадження (лісова пожежа, буревій, сніголам, обледеніння, відмирання та всихання дерев, захаращеність, об'їдання шкідниками хвої/листя, наявність гусені, масовий літ метеликів, опадання хвої/листя, відтушення кори на стовбурах та інші ознаки, не характерні для нормального стану дерев) **відмирання та всихання дерев, верхівковий короїд**.

Ступінь пошкодження, ураження: **середнє** (поодинокі, групові, куртинні)

Вид розподілу пошкоджених дерев: **куртинний** (поодинокі, групові, куртинні)

Обсяг ушкодженої деревини на 1 гектарі (окомірно) **11** куб. метрів, у тому числі сухостійної **8** куб. метрів

Ознаки погіршення стану лісових насаджень виявив:

Старший майстер лісу  **Лозко О.М.**
(посада) (підпис) (ініціали та прізвище)

25 лютого 2021 року
Лісничий  **Яценко Ю.П.**
(лісничий(помічник лісничого)) (підпис) (ініціали та прізвище)

25 лютого 2021 року
Висновок інженера відділу (сектору) охорони і захисту лісу державного лісгосподарського (лісомисливського) підприємства або представника державного спеціалізованого лісозахисного підприємства щодо необхідності здійснення лісозахисних чи інших заходів з поліпшення санітарного стану лісу за результатами огляду санітарного стану лісової ділянки: **Потребує СРВ**
Інженер ЗА  **Романчук С.В.**
(посада) (підпис) (ініціали та прізвище)

1 березня 2021 року

ПОВІДОМЛЕННЯ
про появу ознак погіршення санітарного стану лісових насаджень

Житомирська область
(Автономна Республіка Крим, область)

ДП Ємільчинське ЛГ Ємільчинське лісництво
(найменування власника лісів, постійного лісокористувача)

Лісництво **Ємільчинське** урочище -----
квартал № **25** виділ № **29** ділянка № ----- площа **0,7** гектарів

Таксаційна характеристика насадження

Склад **9Сз1Бп**, вік **65** років, бонітет **1**, середній діаметр **28** сантиметрів, середня висота **23** метрів, повнота **0,7**, тип лісу **ВзДС**, рельєф **рівнинний**, експозиція -----, ґрунт **дерново-слабопідзолисті**, підріст -----, підлісок -----

Лісопатологічна характеристика насадження

Вид пошкодження насадження (лісова пожежа, буревій, сніголам, обледеніння, відмирання та всихання дерев, захаращеність, об'їдання шкідниками хвої/листя, наявність гусені, масовий літ метеликів, опадання хвої/листя, відтушення кори на стовбурах та інші ознаки, не характерні для нормального стану дерев) **відмирання та всихання дерев, верхівковий короїд**.

Ступінь пошкодження, ураження: **середнє** (поодинокі, середні, сильні)

Вид розподілу пошкоджених дерев: **куртинний** (поодинокі, групові, куртинні)

Обсяг ушкодженої деревини на 1 гектарі (окомірно) **11** куб. метрів, у тому числі сухостійної **8** куб. метрів

Ознаки погіршення стану лісових насаджень виявив:

Старший майстер лісу  **Лозко О.М.**
(посада) (підпис) (ініціали та прізвище)

25 лютого 2021 року
Лісничий  **Яценко Ю.П.**
(лісничий(помічник лісничого)) (підпис) (ініціали та прізвище)

25 лютого 2021 року
Висновок інженера відділу (сектору) охорони і захисту лісу державного лісгосподарського (лісомисливського) підприємства або представника державного спеціалізованого лісозахисного підприємства щодо необхідності здійснення лісозахисних чи інших заходів з поліпшення санітарного стану лісу за результатами огляду санітарного стану лісової ділянки: **Потребує СРВ**
Інженер ЗА  **Романчук С.В.**
(посада) (підпис) (ініціали та прізвище)

1 березня 2021 року

ПОВІДОМЛЕННЯ
про появу ознак погіршення санітарного стану лісових насаджень

Житомирська область
(Автономна Республіка Крим, область)

ДП Ємільчинське ЛГ Ємільчинське лісництво
(найменування власника лісів, постійного лісокористувача)

Лісництво **Ємільчинське** урочище _____
квартал № **72** виділ № **4** ділянка № _____ площа **3,2** гектарів

Таксаційна характеристика насадження

Склад **10Сз**, вік **60** років, бонітет **1а**, середній діаметр **30** сантиметрів, середня висота **25** метрів, повнота **0,7**, тип лісу **ВзДС**, рельєф **рівнинний**, експозиція _____, ґрунт **дерново-слабопідзолисті**, підріст _____, підлісок **КУЛ,РДЖ**.

Лісопатологічна характеристика насадження

Вид пошкодження насадження (лісова пожежа, буревій, сніголам, обледеніння, відмирання та всихання дерев, захаращеність, об'їдання шкідниками хвої/листя, наявність гусені, масовий літ метеликів, опадання хвої/листя, відлущення кори на стовбурах та інші ознаки, не характерні для нормального стану дерев) **відмирання та всихання дерев, верхівковий короїд**.

Ступінь пошкодження, ураження: **середнє** (поодинокі, слабке, середнє, сильне)

Вид розподілу пошкоджених дерев: **куртинний** (поодинокі, груповий, куртинний)

Обсяг ушкодженої деревини на 1 гектарі (окомірно) **14** куб. метрів, у тому числі сухостійної **8** куб. метрів

Ознаки погіршення стану лісових насаджень виявив:

Старший майстер лісу _____ **Лозко О.М.**
(посада) (підпис) (ініціали та прізвище)

25 лютого 2021 року
Лісничий _____ **Яценко Ю.П.**
(лісничий(помічник лісничого) (підпис) (ініціали та прізвище)

25 лютого 2021 року

Висновок інженера відділу (сектору) охорони і захисту лісу державного лісогосподарського (лісомисливського) підприємства або представника державного спеціалізованого лісозахисного підприємства щодо необхідності здійснення лісозахисних чи інших заходів з поліпшення санітарного стану лісів за результатами огляду санітарного стану лісової ділянки: **Потребує СРВ**

Інженер ЗА _____ **Романчук С.В.**
(посада) (підпис) (ініціали та прізвище)

1 березня 2021 року

ПОВІДОМЛЕННЯ
про появу ознак погіршення санітарного стану лісових насаджень

Житомирська область
(Автономна Республіка Крим, область)

ДП Ємільчинське ЛГ Ємільчинське лісництво
(найменування власника лісів, постійного лісокористувача)

Лісництво **Ємільчинське** урочище -----
квартал № **73** виділ № **17** ділянка № ----- площа **2,3** гектарів

Таксаційна характеристика насадження

Склад **10Сз**, вік **59** років, бонітет **1а**, середній діаметр **28** сантиметрів, середня висота **23** метрів, повнота **0,6**, тип лісу **В2ДС**, рельєф **рівнинний**, експозиція -----, ґрунт **дерново-слабопідзолисті**, підріст -----, підлісок -----

Лісопатологічна характеристика насадження

Вид пошкодження насадження (лісова пожежа, буревій, сніголам, обледеніння, відмирання та всихання дерев, захаращеність, об'їдання шкідниками хвої/листя, наявність гусениць, масовий літ метеликів, опадання хвої/листя, відлущення кори на стовбурах та інші ознаки, не характерні для нормального стану дерев) **відмирання та всихання дерев, верхівковий короїд.**

Ступінь пошкодження, ураження: **середнє** (слабке, середнє, сильне)

Вид розподілу пошкоджених дерев: **куртинний** (поодинокі, групові, куртинні)

Обсяг ушкодженої деревини на 1 гектарі (окомірно) **20** куб. метрів, у тому числі сухостійної **15** куб. метрів

Ознаки погіршення стану лісових насаджень виявив:

Старший майстер лісу  **Лозко О.М.**
(посада) (підпис) (ініціали та прізвище)

25 лютого 2021 року
Лісничий  **Яценко Ю.П.**
(лісничий(помічник лісничого)) (підпис) (ініціали та прізвище)

25 лютого 2021 року

Висновок інженера відділу (сектору) охорони і захисту лісу державного лісгосподарського (лісомисливського) підприємства або представника державного спеціалізованого лісозахисного підприємства щодо необхідності здійснення лісозахисних чи інших заходів з поліпшення санітарного стану лісів за результатами огляду санітарного стану лісової ділянки: **Потребує СРВ**

Інженер ЗЛ  **Романчук С.В.**
(посада) (підпис) (ініціали та прізвище)

1 березня 2021 року

ПОВІДОМЛЕННЯ
про появу ознак погіршення санітарного стану лісових насаджень

Житомирська область
(Автономна Республіка Крим, область)

ДП Ємільчинське ЛГ Ємільчинське лісництво
(найменування власника лісів, постійного лісокористувача)

Лісництво **Ємільчинське** урочище -----
квартал № **73** виділ № **42** ділянка № ----- площа **1,6** гектарів

Таксаційна характеристика насадження

Склад **10Сз**, вік **70** років, бонітет **1**, середній діаметр **30** сантиметрів, середня висота **24** метрів, повнота **0,6**, тип лісу **ВзДС**, рельєф **рівнинний**, експозиція -----, ґрунт **дерново-слабопідзолисті**, підріст -----, підлісок -----

Лісопатологічна характеристика насадження

Вид пошкодження насадження (лісова пожежа, буревій, сніголам, обледеніння, відмирання та всихання дерев, захаращеність, об'їдання шкідниками хвої/листя, наявність гусені, масовий літ метеликів, опадання хвої/листя, відлущення кори на стовбурах та інші ознаки, не характерні для нормального стану дерев) **відмирання та всихання дерев, верхівковий короїд.**


Ступінь пошкодження, ураження: **середнє** (слабке, середнє, сильне)

Вид розподілу пошкоджених дерев: **куртинний** (поодинокий, груповий, куртинний)

Обсяг ушкодженої деревини на 1 гектарі (окомірно) **18** куб. метрів, у тому числі сухостійної **12** куб. метрів

Ознаки погіршення стану лісових насаджень виявив:

Старший майстер лісу  **Лозко О.М.**
(посада) (підпис) (ініціали та прізвище)

25 лютого 2021 року
Лісничий  **Яценко Ю.П.**
(лісничий(помічник лісничого)) (підпис) (ініціали та прізвище)

25 лютого 2021 року

Висновок інженера відділу (сектору) охорони і захисту лісу державного лісгосподарського (лісомисливського) підприємства або представника державного спеціалізованого лісозахисного підприємства щодо необхідності здійснення лісозахисних чи інших заходів з поліпшення санітарного стану лісів за результатами огляду санітарного стану лісової ділянки: **Потребує СРВ**

Інженер ЗЛ  **Романчук С.В.**
(посада) (підпис) (ініціали та прізвище)

1 березня 2021 року

ПОВІДОМЛЕННЯ
про появу ознак погіршення санітарного стану лісових насаджень

Житомирська область
(Автономна Республіка Крим, область)

ДП Ємільчинське ЛГ Ємільчинське лісництво
(найменування власника лісів, постійного лісокористувача)

Лісництво **Ємільчинське** урочище _____
квартал № **73** виділ № **43** ділянка № _____ площа **1,7** гектарів

Таксаційна характеристика насадження

Склад **10Сз**, вік **52** років, бонітет **16**, середній діаметр **28** сантиметрів, середня висота **24** метрів, повнота **0,5**, тип лісу **В2ДС**, рельєф **рівнинний**, експозиція _____, ґрунт **дерново-слабопідзолисті**, підріст _____, підлісок **РДЖ**.

Лісопатологічна характеристика насадження

Вид пошкодження насадження (лісова пожежа, буревій, сніголам, обледеніння, відмирання та всихання дерев, захаращеність, об'їдання шкідниками хвої/листя, наявність гусениць, масовий літ метеликів, опадання хвої/листя, відлущення кори на стовбурах та інші ознаки, не характерні для нормального стану дерев) **відмирання та всихання дерев, верхівковий короїд**.

Ступінь пошкодження, ураження: **середнє** (слабке, середнє, сильне)

Вид розподілу пошкоджених дерев: **куртинний** (поодинокі, груповий, куртинний)

Обсяг ушкодженої деревини на 1 гектарі (окомірно) **10** куб. метрів, у тому числі сухостійної **5** куб. метрів

Ознаки погіршення стану лісових насаджень виявив:

Старший майстер лісу _____ **Лозко О.М.**
(посада) (підпис) (ініціали та прізвище)

25 лютого 2021 року

Лісничий _____ **Яценко Ю.П.**
(лісничий(помічник лісничого) (підпис) (ініціали та прізвище)

25 лютого 2021 року

Висновок інженера відділу (сектору) охорони і захисту лісу державного лісогосподарського (лісомисливського) підприємства або представника державного спеціалізованого лісозахисного підприємства щодо необхідності здійснення лісозахисних чи інших заходів з поліпшення санітарного стану лісів за результатами огляду санітарного стану лісової ділянки: **Потребує СРВ**

Інженер ЗА _____ **Романчук С.В.**
(посада) (підпис) (ініціали та прізвище)

1 березня 2021 року

ПОВІДОМЛЕННЯ
про появу ознак погіршення санітарного стану лісових насаджень

Житомирська область
(Автономна Республіка Крим, область)

ДП Ємільчинське ЛГ Ємільчинське лісництво
(найменування власника лісів, постійного лісокористувача)

Лісництво **Ємільчинське** урочище _____
квартал № **2** виділ № **60** ділянка № _____ площа **1,8** гектарів

Таксаційна характеристика насадження

Склад **10Сз+Вп**, вік **65** років, бонітет **1**, середній діаметр **28** сантиметрів, середня висота **22** метрів, повнота **0,6**, тип лісу **АзС**, рельєф **рівнинний**, експозиція _____, ґрунт **дерново-слабопідзолисті**, підріст _____, підлісок _____.

Лісопатологічна характеристика насадження

Вид пошкодження насадження (лісова пожежа, буревій, сніголам, обледеніння, відмирання та всихання дерев, захаращеність, об'їдання шкідниками хвої/листя, наявність гусені, масовий літ метеликів, опадання хвої/листя, відлущення кори на стовбурах та інші ознаки, не характерні для нормального стану дерев) **відмирання та всихання дерев сосни звичайної (верхівковий короїд).**

Ступінь пошкодження, ураження: **слабке** (поодинокі, слабе, середнє, сильне)

Вид розподілу пошкоджених дерев: **груповий** (поодинокий, груповий, куртинний)

Обсяг ушкодженої деревини на 1 гектарі (окомірно) **10** куб. метрів, у тому числі сухостійної **8** куб. метрів

Ознаки погіршення стану лісових насаджень виявив:

Старший майстер лісу _____ **Лозко О.М.**
(посада) (підпис) (ініціали та прізвище)

5 травня 2021 року
Лісничий _____ **Яценко Ю.П.**
(лісничий (помічник лісничого)) (підпис) (ініціали та прізвище)

5 травня 2021 року

Висновок інженера відділу (сектору) охорони і захисту лісу державного лісогосподарського (лісомисливського) підприємства або представника державного спеціалізованого лісозахисного підприємства щодо необхідності здійснення лісозахисних чи інших заходів з поліпшення санітарного стану лісів за результатами огляду санітарного стану лісової ділянки: **Потребує СРВ**

Інженер ЗЛ _____ **Романчук С.В.**
(посада) (підпис) (ініціали та прізвище)

12 травня 2021 року

ПОВІДОМЛЕННЯ
про появу ознак погіршення санітарного стану лісових насаджень

Житомирська область
(Автономна Республіка Крим, область)

ДП Ємільчинське ЛГ Ємільчинське лісництво
(найменування власника лісів, постійного лісокористувача)

Лісництво **Ємільчинське** урочище _____
квартал № **2** виділ № **26** ділянка № _____ площа **2,3** гектарів

Таксаційна характеристика насадження

Склад **10Сз**, вік **54** років, бонітет **2**, середній діаметр **18** сантиметрів, середня висота **17** метрів, повнота **0,8**, тип лісу **АзС**, рельєф **рівнинний**, експозиція _____, ґрунт **дерново-слабопідзолисті**, підріст **9Сз1Вп**, підлісок _____.

Лісопатологічна характеристика насадження

Вид пошкодження насадження (лісова пожежа, буревій, сніголам, обледеніння, відмирання та всихання дерев, захаращеність, об'їдання шкідниками хвої/листя, наявність гусені, масовий літ метеликів, опадання хвої/листя, відлущення кори на стовбурах та інші ознаки, не характерні для нормального стану дерев) **відмирання та всихання дерев сосни звичайної (верхівковий короїд)**.

Ступінь пошкодження, ураження: **слабке** (поодинокі, слабе, середнє, сильне)

Вид розподілу пошкоджених дерев: **груповий** (поодинокі, груповий, куртинний)

Обсяг ушкодженої деревини на 1 гектарі (окомірно) **12** куб. метрів, у тому числі сухостійної **8** куб. метрів

Ознаки погіршення стану лісових насаджень виявив:

Старший майстер лісу

(посада)

5 травня 2021 року

Лісничий

(лісничий(помічник лісничого))

5 травня 2021 року

Висновок інженера відділу (сектору) охорони і захисту лісу державного лісгосподарського (лісомисливського) підприємства або представника державного спеціалізованого лісозахисного підприємства щодо необхідності здійснення лісозахисних чи інших заходів з поліпшення санітарного стану лісів за результатами огляду санітарного стану лісової ділянки: **Потребує СРВ**

Інженер ЗЛ

(посада)

12 травня 2021 року

Лозко О.М.

(ініціали та прізвище)

Яценко Ю.П.

(ініціали та прізвище)

Романчук С.В.

(ініціали та прізвище)

ПОВІДОМЛЕННЯ
про появу ознак погіршення санітарного стану лісових насаджень

Житомирська область
(Автономна Республіка Крим, область)

ДП Ємільчинське ЛГ Ємільчинське лісництво
(найменування власника лісів, постійного лісокористувача)

Лісництво **Ємільчинське** урочище -----
квартал № **2** виділ № **7** ділянка № ----- площа **3,2** гектарів

Таксаційна характеристика насадження

Склад **6Сз4Бп+Вдч**, вік **65** років, бонітет **1**, середній діаметр **24** сантиметрів, середня висота **22** метрів, повнота **0,8**, тип лісу **АзС**, рельєф **рівнинний**, експозиція -----, ґрунт **дерново-слабопідзолисті**, підріст -----, підлісок -----.

Лісопатологічна характеристика насадження

Вид пошкодження насадження (лісова пожежа, буревій, сніголам, обледеніння, відмирання та всихання дерев, захаращеність, об'їдання шкідниками хвої/листя, наявність гусені, масовий літ метеликів, опадання хвої/листя, відлущення кори на стовбурах та інші ознаки, не характерні для нормального стану дерев) **відмирання та всихання дерев сосни звичайної (верхівковий короїд).**


Ступінь пошкодження, ураження: **слабке** (поодинокі, слабке, середнє, сильне)

Вид розподілу пошкоджених дерев: **груповий** (поодинокі, груповий, куртинний)

Обсяг ушкодженої деревини на 1 гектарі (окомірно) **15** куб. метрів, у тому числі сухостійної **11** куб. метрів

Ознаки погіршення стану лісових насаджень виявив:

Старший майстер лісу (посада)  **Лозко О.М.** (ініціали та прізвище)

5 травня 2021 року
Лісничий (лісничий(помічник лісничого))  **Яценко Ю.П.** (ініціали та прізвище)

5 травня 2021 року

Висновок інженера відділу (сектору) охорони і захисту лісу державного лісгосподарського (лісомисливського) підприємства або представника державного спеціалізованого лісозахисного підприємства щодо необхідності здійснення лісозахисних чи інших заходів з поліпшення санітарного стану лісів за результатами огляду санітарного стану лісової ділянки: **Потребує СРВ**

Інженер ЗЛ (посада)  **Романчук С.В.** (ініціали та прізвище)

12 травня 2021 року

ПОВІДОМЛЕННЯ
про появу ознак погіршення санітарного стану лісових насаджень

Житомирська область
(Автономна Республіка Крим, область)

ДП Ємільчинське ЛГ Ємільчинське лісництво
(найменування власника лісів, постійного лісокористувача)

Лісництво **Ємільчинське** урочище _____
квартал № **2** виділ № **65** ділянка № _____ площа **1,4** гектарів

Таксаційна характеристика насадження

Склад **6Сз4Бп**, вік **50** років, бонітет **2**, середній діаметр **18** сантиметрів, середня висота **17** метрів, повнота **0,7**, тип лісу **АзС**, рельєф **рівнинний**, експозиція _____, ґрунт **дерново-слабопідзолисті**, підріст _____, підлісок _____.

Лісопатологічна характеристика насадження

Вид пошкодження насадження (лісова пожежа, буревій, сніголам, обледеніння, відмирання та всихання дерев, захаращеність, об'їдання шкідниками хвої/листя, наявність гусені, масовий літ метеликів, опадання хвої/листя, відлущення кори на стовбурах та інші ознаки, не характерні для нормального стану дерев) **відмирання та всихання дерев сосни звичайної (верхівковий короїд)**.

Ступінь пошкодження, ураження: **середнє** (поодинокі, слабке, середнє, сильне)

Вид розподілу пошкоджених дерев: **груповий** (поодинокий, груповий, куртинний)

Обсяг ушкодженої деревини на 1 гектарі (окомірно) **15** куб. метрів, у тому числі сухостійної **11** куб. метрів

Ознаки погіршення стану лісових насаджень виявив:

Старший майстер лісу _____ **Аозко О.М.**
(посада) (підпис) (ініціали та прізвище)

5 травня 2021 року
Лісничий _____ **Яценко Ю.П.**
(лісничий (помічник лісничого)) (підпис) (ініціали та прізвище)

5 травня 2021 року

Висновок інженера відділу (сектору) охорони і захисту лісу державного лісгосподарського (лісомисливського) підприємства або представника державного спеціалізованого лісозахисного підприємства щодо необхідності здійснення лісозахисних чи інших заходів з поліпшення санітарного стану лісів за результатами огляду санітарного стану лісової ділянки: **Потребує СРВ**

Інженер ЗЛ _____ **Романчук С.В.**
(посада) (підпис) (ініціали та прізвище)

12 травня 2021 року

ПОВІДОМЛЕННЯ
про появу ознак погіршення санітарного стану лісових насаджень

Житомирська область
(Автономна Республіка Крим, область)

ДП Ємільчинське ЛГ Ємільчинське лісництво
(найменування власника лісів, постійного лісокористувача)

Лісництво **Ємільчинське** урочище -----
квартал № **4** виділ № **27** ділянка № ----- площа **2,1** гектарів

Таксаційна характеристика насадження

Склад **5Дз2Сз1Бп2Ос+Влч**, вік **66** років, бонітет **1**, середній діаметр **26** сантиметрів, середня висота **25** метрів, повнота **0,7**, тип лісу **СзГДС**, рельєф **рівнинний**, експозиція -----, ґрунт **дерново-слабопідзолисті**, підріст -----, підлісок **КУЛ**.

Лісопатологічна характеристика насадження

Вид пошкодження насадження (лісова пожежа, буревій, сніголам, обледеніння, відмирання та всихання дерев, захаращеність, об'їдання шкідниками хвої/листя, наявність гусені, масовий літ метеликів, опадання хвої/листя, відлущення кори на стовбурах та інші ознаки, не характерні для нормального стану дерев) **відмирання та всихання дерев сосни звичайної (верхівковий короїд), всихання осики(трутовик несправжній).**


Ступінь пошкодження, ураження: **слабкий** (поодинокі, слабе, середнє, сильне)

Вид розподілу пошкоджених дерев: **груповий** (поодинокі, груповий, куртинний)

Обсяг ушкодженої деревини на 1 гектарі (окомірно) **20** куб. метрів, у тому числі сухостійної **17** куб. метрів

Ознаки погіршення стану лісових насаджень виявив:

Старший майстер лісу (посада)  **Лозко О.М.** (ініціали та прізвище)

5 травня 2021 року
Лісничий (лісничий(помічник лісничого))  **Яценко Ю.П.** (ініціали та прізвище)

5 травня 2021 року

Висновок інженера відділу (сектору) охорони і захисту лісу державного лісгосподарського (лісомисливського) підприємства або представника державного спеціалізованого лісозахисного підприємства щодо необхідності здійснення лісозахисних чи інших заходів з поліпшення санітарного стану лісів за результатами огляду санітарного стану лісової ділянки: **Потребує СРВ**

Інженер ЗЛ (посада)  **Романчук С.В.** (ініціали та прізвище)

12 травня 2021 року

ПОВІДОМЛЕННЯ
про появу ознак погіршення санітарного стану лісових насаджень

Житомирська область
(Автономна Республіка Крим, область)

ДП Ємільчинське ЛГ Ємільчинське лісництво
(найменування власника лісів, постійного лісокористувача)

Лісництво **Ємільчинське** урочище -----
квартал № **7** виділ № **13** ділянка № ----- площа **5,3** гектарів

Таксаційна характеристика насадження

Склад **70с2Вп1Влч**, вік **80** років, бонітет **1**, середній діаметр **48** сантиметрів, середня висота **28** метрів, повнота **0,6**, тип лісу **С4ГДС**, рельєф **рівнинний**, експозиція -----, ґрунт **дерново-слабопідзолисті**, підріст **10Дз**, підлісок **КУЛ**.

Лісопатологічна характеристика насадження

Вид пошкодження насадження (лісова пожежа, буревій, сніголам, обледеніння, відмирання та всихання дерев, захаращеність, об'їдання шкідниками хвої/листя, наявність гусені, масовий літ метеликів, опадання хвої/листя, відлущення кори на стовбурах та інші ознаки, не характерні для нормального стану дерев) **відмирання та всихання дерев, трутовники, стовбурові гнилі.**

Ступінь пошкодження, ураження: **слабке** (поодинокі, слабке, середнє, сильне)

Вид розподілу пошкоджених дерев: **поодинокий** (поодинокі, груповий, куртинний)

Обсяг ушкодженої деревини на 1 гектарі (окомірно) **12** куб. метрів, у тому числі сухостійної **10** куб. метрів

Ознаки погіршення стану лісових насаджень виявив:

В.О.Старшого майстра лісу

(посада)

6 травня 2021 року

Лісничий

(лісничий(помічник лісничого))

6 травня 2021 року

Висновок інженера відділу (сектору) охорони і захисту лісу державного лісогосподарського (лісомисливського) підприємства або представника державного спеціалізованого лісозахисного підприємства щодо необхідності здійснення лісозахисних чи інших заходів з поліпшення санітарного стану лісів за результатами огляду санітарного стану лісової ділянки: **Потребує СРВ**

Інженер ЗА

(посада)

12 травня 2021 року

Дворецький В.А.

(ініціали та прізвище)

Яценко Ю.П.

(ініціали та прізвище)

Романчук С.В.

(ініціали та прізвище)

ПОВІДОМЛЕННЯ
про появу ознак погіршення санітарного стану лісових насаджень

Житомирська область
(Автономна Республіка Крим, область)

ДП Ємільчинське ЛГ Ємільчинське лісництво
(найменування власника лісів, постійного лісокористувача)

Лісництво **Ємільчинське** урочище _____
квартал № **7** виділ № **15** ділянка № _____ площа **3,8** гектарів

Таксаційна характеристика насадження

Склад **4Ос4Вп2Влч+Дз**, вік **36** років, бонітет **1**, середній діаметр **18** сантиметрів, середня висота **17** метрів, повнота **0,8**, тип лісу **СзГДС**, рельєф **рівнинний**, експозиція _____, ґрунт **дерново-слабопідзолисті**, підріст _____, підлісок _____.

Лісопатологічна характеристика насадження

Вид пошкодження насадження (лісова пожежа, буревій, сніголам, обледеніння, відмирання та всихання дерев, захаращеність, об'їдання шкідниками хвої/листя, наявність гусені, масовий літ метеликів, опадання хвої/листя, відлущення кори на стовбурах та інші ознаки, не характерні для нормального стану дерев) **відмирання та всихання дерев, трутовики, стовбурові гнилі.**

Ступінь пошкодження, ураження: **середнє** (поодинокі, слабке, середнє, сильне)

Вид розподілу пошкоджених дерев: **поодинокий** (поодинокий, груповий, куртинний)

Обсяг ушкодженої деревини на 1 гектарі (окомірно) **14** куб. метрів, у тому числі сухостійної **11** куб. метрів

Ознаки погіршення стану лісових насаджень виявив:

в.о.Старшого майстра лісу

(посада)

6 травня 2021 року

Лісничий

(лісничий(помічник лісничого))

6 травня 2021 року

Дворецький В.А.

(ініціали та прізвище)

Яценко Ю.П.

(ініціали та прізвище)

Висновок інженера відділу (сектору) охорони і захисту лісу державного лісогосподарського (лісомисливського) підприємства або представника державного спеціалізованого лісозахисного підприємства щодо необхідності здійснення лісозахисних чи інших заходів з поліпшення санітарного стану лісів за результатами огляду санітарного стану лісової ділянки: **Потребує СРВ**

Інженер ЗА

(посада)

12 травня 2021 року

Романчук С.В.

(ініціали та прізвище)

ПОВІДОМЛЕННЯ
про появу ознак погіршення санітарного стану лісових насаджень

Житомирська область
(Автономна Республіка Крим, область)

ДП Ємільчинське ЛГ Ємільчинське лісництво
(найменування власника лісів, постійного лісокористувача)

Лісництво **Ємільчинське** урочище -----
квартал № **7** виділ № **19** ділянка № ----- площа **6,1** гектарів

Таксаційна характеристика насадження

Склад **6Бп1Вач1Дз2Ос**, вік **51** років, бонітет **1**, середній діаметр **22** сантиметрів, середня висота **21** метрів, повнота **0,7**, тип лісу **СзГДС**, рельєф **рівнинний**, експозиція -----, ґрунт **дерново-слабопідзолисті**, підріст -----, підлісок **ЛЩЗ**.

Лісопатологічна характеристика насадження

Вид пошкодження насадження (лісова пожежа, буревій, сніголам, обледеніння, відмирання та всихання дерев, захаращеність, об'їдання шкідниками хвої/листя, наявність гусені, масовий літ метеликів, опадання хвої/листя, відлущення кори на стовбурах та інші ознаки, не характерні для нормального стану дерев) **відмирання та всихання дерев, трутовики, стовбурові гнилі.**

Ступінь пошкодження, ураження: **слабке** (поодинокі, слабе, середнє, сильне)

Вид розподілу пошкоджених дерев: **поодинокий** (поодинокий, груповий, куртинний)

Обсяг ушкодженої деревини на 1 гектарі (окомірно) **12** куб. метрів, у тому числі сухостійної **9** куб. метрів

Ознаки погіршення стану лісових насаджень виявив:

в.о.Старшого майстра лісу

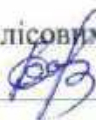
(посада)

6 травня 2021 року


Лісничий

(лісничий(помічник лісничого))

6 травня 2021 року



(підпис)



(підпис)

Дворецький В.А.

(ініціали та прізвище)

Яценко Ю.П.

(ініціали та прізвище)

Висновок інженера відділу (сектору) охорони і захисту лісу державного лісгосподарського (лісомисливського) підприємства або представника державного спеціалізованого лісозахисного підприємства щодо необхідності здійснення лісозахисних чи інших заходів з поліпшення санітарного стану лісів за результатами огляду санітарного стану лісової ділянки: **Потребує СРВ**

Інженер ЗЛ

(посада)

12 травня 2021 року



(підпис)

Романчук С.В.

(ініціали та прізвище)

ПОВІДОМЛЕННЯ
про появу ознак погіршення санітарного стану лісових насаджень

Житомирська область
(Автономна Республіка Крим, область)

ДП Ємільчинське ЛГ Ємільчинське лісництво
(найменування власника лісів, постійного лісокористувача)

Лісництво **Ємільчинське** урочище _____
квартал № **7** виділ № **29** ділянка № _____ площа **4,5** гектарів

Таксаційна характеристика насадження

Склад **4Бп2Дз2Ос2Гз**, вік **54** років, бонітет **2**, середній діаметр **22** сантиметрів, середня висота **21** метрів, повнота **0,8**, тип лісу **СзГДС**, рельєф **рівнинний**, експозиція _____, ґрунт **дерново-слабопідзолисті**, підріст _____, підлісок _____.

Лісопатологічна характеристика насадження

Вид пошкодження насадження (лісова пожежа, буревій, сніголам, обледеніння, відмирання та всихання дерев, захаращеність, об'їдання шкідниками хвої/листя, наявність гусені, масовий літ метеликів, опадання хвої/листя, відлущення кори на стовбурах та інші ознаки, не характерні для нормального стану дерев) **відмирання та всихання дерев, трутовики, стовбурові гнилі.**

Ступінь пошкодження, ураження: **середнє** (поодинокі, слабе, середнє, сильне)

Вид розподілу пошкоджених дерев: **поодинокий** (поодинокий, груповий, куртинний)

Обсяг ушкодженої деревини на 1 гектарі (окомірно) **15** куб. метрів, у тому числі сухостійної **11** куб. метрів

Ознаки погіршення стану лісових насаджень виявив:

В.О.Старшого майстра лісу

(посада)

(підпис)

Дворецький В.А.

(ініціали та прізвище)

6 травня 2021 року

Лісничий

(лісничий(помічник лісничого))

(підпис)

Яценко Ю.П.

(ініціали та прізвище)

6 травня 2021 року

Висновок інженера відділу (сектору) охорони і захисту лісу державного лісгосподарського (лісомисливського) підприємства або представника державного спеціалізованого лісозахисного підприємства щодо необхідності здійснення лісозахисних чи інших заходів з поліпшення санітарного стану лісів за результатами огляду санітарного стану лісової ділянки: **Потребує СРВ**

Інженер ЗЛ

(посада)

(підпис)

Романчук С.В.

(ініціали та прізвище)

12 травня 2021 року

ПОВІДОМЛЕННЯ
про появу ознак погіршення санітарного стану лісових насаджень

Житомирська область
(Автономна Республіка Крим, область)

ДП Ємільчинське ЛГ Ємільчинське лісництво
(найменування власника лісів, постійного лісокористувача)

Лісництво **Ємільчинське** урочище -----
квартал № **9** виділ № **18** ділянка № **1** площа **4,0** гектарів

Таксаційна характеристика насадження

Склад **6ДзЗБп1Ос**, вік **60** років, бонітет **1**, середній діаметр **28** сантиметрів, середня висота **22** метрів, повнота **0,7**, тип лісу **СзГДС**, рельєф **рівнинний**, експозиція -----, ґрунт **дерново-слабопідзолисті**, підріст -----, підлісок **КУЛ,РДЖ**.

Лісопатологічна характеристика насадження

Вид пошкодження насадження (лісова пожежа, буревій, сніголам, обледеніння, відмирання та всихання дерев, захаращеність, об'їдання шкідниками хвої/листя, наявність гусені, масовий літ метеликів, опадання хвої/листя, відлущення кори на стовбурах та інші ознаки, не характерні для нормального стану дерев) **відмирання та всихання дерев осики (трутовик несправжній)**.

Ступінь пошкодження, ураження: **слабке** (поодинокі, слабе, середне, сильне)

Вид розподілу пошкоджених дерев: **поодинокий** (поодинокий, груповий, куртинний)

Обсяг ушкодженої деревини на 1 гектарі (окомірно) **12** куб. метрів, у тому числі сухостійної **9** куб. метрів

Ознаки погіршення стану лісових насаджень виявив:

в.о.Старшого майстра лісу

(посада)

6 травня 2021 року

Лісничий

(лісничий(помічник лісничого)

6 травня 2021 року

(підпис)

(підпис)

Дворецький В.А.

(ініціали та прізвище)

Яценко Ю.П.

(ініціали та прізвище)

Висновок інженера відділу (сектору) охорони і захисту лісу державного лісгосподарського (лісомисливського) підприємства або представника державного спеціалізованого лісозахисного підприємства щодо необхідності здійснення лісозахисних чи інших заходів з поліпшення санітарного стану лісів за результатами огляду санітарного стану лісової ділянки: **Потребує СРВ**

Інженер ЗЛ

(посада)

12 травня 2021 року

(підпис)

Романчук С.В.

(ініціали та прізвище)

ПОВІДОМЛЕННЯ
про появу ознак погіршення санітарного стану лісових насаджень

Житомирська область
(Автономна Республіка Крим, область)

ДП Ємільчинське ЛГ Ємільчинське лісництво
(найменування власника лісів, постійного лісокористувача)

Лісництво **Ємільчинське** урочище _____
квартал № **9** виділ № **18** ділянка № **2** площа **3,0** гектарів

Таксаційна характеристика насадження

Склад **6ДзЗВп1Ос**, вік **60** років, бонітет **1**, середній діаметр **28** сантиметрів,
середня висота **22** метрів, повнота **0,7**, тип лісу **СзГДС**, рельєф **рівнинний**, експозиція -
_____, ґрунт **дерново-слабопідзолисті**, підріст _____, підлісок **КУЛ,РДЖ.**

Лісопатологічна характеристика насадження

Вид пошкодження насадження (лісова пожежа, буревій, сніголам, обледеніння, відмирання та всихання дерев, захаращеність, об'їдання шкідниками хвої/листя, наявність гусени, масовий літ метеликів, опадання хвої/листя, відлущення кори на стовбурах та інші ознаки, не характерні для нормального стану дерев) **відмирання та всихання дерев осики (трутовик несправжній).**

Ступінь пошкодження, ураження: **слабке** (поодинокі, слабе, середне, сильне)

Вид розподілу пошкоджених дерев: **поодинокий** (поодинокі, груповий, куртинний)

Обсяг ушкодженої деревини на 1 гектарі (окомірно) **12** куб. метрів, у тому числі сухостійної **9** куб. метрів

Ознаки погіршення стану лісових насаджень виявив:

в.о.Старшого майстра лісу

(посада)

6 травня 2021 року

Лісничий

(лісничий(помічник лісничого))

6 травня 2021 року

Дворецький В.А.

(ініціали та прізвище)

Яценко Ю.П.

(ініціали та прізвище)

Висновок інженера відділу (сектору) охорони і захисту лісу державного лісгосподарського (лісомисливського) підприємства або представника державного спеціалізованого лісозахисного підприємства щодо необхідності здійснення лісозахисних чи інших заходів з поліпшення санітарного стану лісів за результатами огляду санітарного стану лісової ділянки: **Потребує СРВ**

Інженер ЗЛ

(посада)

12 травня 2021 року

Романчук С.В.

(ініціали та прізвище)

ПОВІДОМЛЕННЯ
про появу ознак погіршення санітарного стану лісових насаджень

Житомирська область
(Автономна Республіка Крим, область)

ДП Ємільчинське ЛГ Ємільчинське лісництво
(найменування власника лісів, постійного лісокористувача)

Лісництво **Ємільчинське** урочище -----
квартал № **15** виділ № **2** ділянка № ----- площа **5,5** гектарів

Таксаційна характеристика насадження

Склад **8Сз1Бп1Дз**, вік **50** років, бонітет **1а**, середній діаметр **24** сантиметрів, середня висота **22** метрів, повнота **0,7**, тип лісу **ВзДС**, рельєф **рівнинний**, експозиція -----, ґрунт **дерново-слабопідзолисті**, підріст -----, підлісок **КУЛ**.

Лісопатологічна характеристика насадження

Вид пошкодження насадження (лісова пожежа, буревій, сніголам, обледеніння, відмирання та всихання дерев, захаращеність, об'їдання шкідниками хвої/листя, наявність гусені, масовий літ метеликів, опадання хвої/листя, відлущення кори на стовбурах та інші ознаки, не характерні для нормального стану дерев) **відмирання та всихання дерев сосни звичайної (верхівковий короїд)**.


Ступінь пошкодження, ураження: **слабкий** (поодинокі, слабке, середнє, сильне)

Вид розподілу пошкоджених дерев: **груповий** (поодинокі, груповий, куртинний)

Обсяг ушкодженої деревини на 1 гектарі (окомірно) **18** куб. метрів, у тому числі сухостійної **14** куб. метрів

Ознаки погіршення стану лісових насаджень виявив:

Старший майстер лісу (посада)  **Лозко О.М.** (ініціали та прізвище)

5 травня 2021 року
Лісничий (лісничий(помічник лісничого))  **Яценко Ю.П.** (ініціали та прізвище)

5 травня 2021 року

Висновок інженера відділу (сектору) охорони і захисту лісу державного лісогосподарського (лісомисливського) підприємства або представника державного спеціалізованого лісозахисного підприємства щодо необхідності здійснення лісозахисних чи інших заходів з поліпшення санітарного стану лісів за результатами огляду санітарного стану лісової ділянки: **Потребує СРВ**

Інженер ЗА (посада)  **Романчук С.В.** (ініціали та прізвище)

12 травня 2021 року

ПОВІДОМЛЕННЯ
про появу ознак погіршення санітарного стану лісових насаджень

Житомирська область
(Автономна Республіка Крим, область)

ДП Ємільчинське ЛГ Ємільчинське лісництво
(найменування власника лісів, постійного лісокористувача)

Лісництво **Ємільчинське** урочище -----
квартал № **18** виділ № **27** ділянка № ----- площа **3,6** гектарів

Таксаційна характеристика насадження

Склад **4Сз2Дз2Вп2Ос**, вік **90** років, бонітет **1**, середній діаметр **44** сантиметрів, середня висота **26** метрів, повнота **0,5**, тип лісу **СзГДС**, рельєф **рівнинний**, експозиція -----, ґрунт **дерново-слабопідзолисті**, підріст **10Дз**, підлісок -----

Лісопатологічна характеристика насадження

Вид пошкодження насадження (лісова пожежа, буревій, сніголам, обледеніння, відмирання та всихання дерев, захаращеність, об'їдання шкідниками хвої/листя, наявність гусені, масовий літ метеликів, опадання хвої/листя, відлущення кори на стовбурах та інші ознаки, не характерні для нормального стану дерев) **відмирання та всихання дерев сосни звичайної (верлівковий короїд).**

Ступінь пошкодження, ураження: **середнє** (поодинокі, слабке, середнє, сильне)

Вид розподілу пошкоджених дерев: **груповий** (поодинокі, групові, куртинні)

Обсяг ушкодженої деревини на 1 гектарі (окомірно) **21** куб. метрів, у тому числі сухостійної **16** куб. метрів

Ознаки погіршення стану лісових насаджень виявив:

в.о.Старшого майстра лісу  **Дворецький В.А.**

(посада)

(підпис)

(ініціали та прізвище)

6 травня 2021 року

Лісничий

(лісничий(помічник лісничого))

(підпис)

Яценко Ю.П.

(ініціали та прізвище)

6 травня 2021 року

Висновок інженера відділу (сектору) охорони і захисту лісу державного лісогосподарського (лісомисливського) підприємства або представника державного спеціалізованого лісозахисного підприємства щодо необхідності здійснення лісозахисних чи інших заходів з поліпшення санітарного стану лісів за результатами огляду санітарного стану лісової ділянки: **Потребує СРВ**

Інженер ЗЛ

(посада)

(підпис)

Романчук С.В.

(ініціали та прізвище)

12 травня 2021 року

ПОВІДОМЛЕННЯ
про появу ознак погіршення санітарного стану лісових насаджень

Житомирська область
(Автономна Республіка Крим, область)

ДП Ємільчинське ЛГ Ємільчинське лісництво
(найменування власника лісів, постійного лісокористувача)

Лісництво **Ємільчинське** урочище _____
квартал № **19** виділ № **8** ділянка № _____ площа **10,0** гектарів

Таксаційна характеристика насадження

Склад **5Бп3Ос1Влч1Дз**, вік **60** років, бонітет **2**, середній діаметр **24** сантиметрів, середня висота **23** метрів, повнота **0,7**, тип лісу **СзГДС**, рельєф **рівнинний**, експозиція _____, ґрунт **дерново-слабопідзолисті**, підріст _____, підлісок _____.

Лісопатологічна характеристика насадження

Вид пошкодження насадження (лісова пожежа, буревій, сніголам, обледеніння, відмирання та всихання дерев, захаращеність, об'їдання шкідниками хвої/листя, наявність гусені, масовий літ метеликів, опадання хвої/листя, відлущення кори на стовбурах та інші ознаки, не характерні для нормального стану дерев) **відмирання та всихання дерев, грутовники, стовбурові гнилі.**

Ступінь пошкодження, ураження: **слабке** (поодинокі, слабе, среднее, сильное)

Вид розподілу пошкоджених дерев: **поодинокий** (поодинокий, груповий, куртинний)

Обсяг ушкодженої деревини на 1 гектарі (окомірно) **11** куб. метрів, у тому числі сухостійної **8** куб. метрів

Ознаки погіршення стану лісових насаджень виявив:

в.о.Старшого майстра лісу

(посада)

6 травня 2021 року

Лісничий

(лісничий(помічник лісничого)

6 травня 2021 року

Висновок інженера відділу (сектору) охорони і захисту лісу державного лісогосподарського (лісомисливського) підприємства або представника державного спеціалізованого лісозахисного підприємства щодо необхідності здійснення лісозахисних чи інших заходів з поліпшення санітарного стану лісів за результатами огляду санітарного стану лісової ділянки: **Потребує СРВ**

Інженер ЗА

(посада)

12 травня 2021 року

Дворецкий В.А.

(ініціали та прізвище)

Яценко Ю.П.

(ініціали та прізвище)

Романчук С.В.

(ініціали та прізвище)

ПОВІДОМЛЕННЯ
про появу ознак погіршення санітарного стану лісових насаджень

Житомирська область
(Автономна Республіка Крим, область)

ДП Ємільчинське ЛГ Ємільчинське лісництво
(найменування власника лісів, постійного лісокористувача)

Лісництво **Ємільчинське** урочище -----
квартал № **20** виділ № **16** ділянка № ----- площа **1,0** гектарів

Таксаційна характеристика насадження

Склад **6ОсЗВп1Дз**, вік **60** років, бонітет **1**, середній діаметр **28** сантиметрів,
середня висота **24** метрів, повнота **0,7**, тип лісу **СзГДС**, рельєф **рівнинний**, експозиція
-----, ґрунт **дерново-слабопідзолисті**, підріст -----, підлісок **РДЖ**.

Лісопатологічна характеристика насадження

Вид пошкодження насадження (лісова пожежа, буревій, сніголам, обледеніння, відмирання та всихання дерев, захаращеність, об'їдання шкідниками хвої/листя, наявність гусені, масовий літ метеликів, опадання хвої/листя, відлущення кори на стовбурах та інші ознаки, не характерні для нормального стану дерев) **відмирання та всихання дерев, трутовики, стовбурові гнилі.**

Ступінь пошкодження, ураження: **слабке** (поодинокі, слабке, середнє, сильне)

Вид розподілу пошкоджених дерев: **поодинокий** (поодинокі, груповий, куртинний)

Обсяг ушкодженої деревини на 1 гектарі (окомірно) **10** куб. метрів, у тому числі сухостійної **7** куб. метрів

Ознаки погіршення стану лісових насаджень виявив:

В.О. Старшого майстра лісу

(посада)

6 травня 2021 року

Лісничий

(лісничий(помічник лісничого))

6 травня 2021 року

Висновок інженера відділу (сектору) охорони і захисту лісу державного лісогосподарського (лісомисливського) підприємства або представника державного спеціалізованого лісозахисного підприємства щодо необхідності здійснення лісозахисних чи інших заходів з поліпшення санітарного стану лісів за результатами огляду санітарного стану лісової ділянки: **Потребує СРВ**

Інженер ЗА

(посада)

12 травня 2021 року

Дворецький В.А.

(ініціали та прізвище)

Яценко Ю.П.

(ініціали та прізвище)

Романчук С.В.

(ініціали та прізвище)

ПОВІДОМЛЕННЯ
про появу ознак погіршення санітарного стану лісових насаджень

Житомирська область
(Автономна Республіка Крим, область)

ДП Ємільчинське ЛГ Ємільчинське лісництво
(найменування власника лісів, постійного лісокористувача)

Лісництво **Ємільчинське** урочище -----
квартал № **22** виділ № **3** ділянка № ----- площа **2,1** гектарів

Таксаційна характеристика насадження

Склад **6Ос2Влч1Бп1Дз**, вік **45** років, бонітет **1а**, середній діаметр **32** сантиметрів, середня висота **23** метрів, повнота **0,7**, тип лісу **СаГДС**, рельєф **рівнинний**, експозиція -----, ґрунт **дерново-слабопідзолисті**, підріст -----, підлісок **ЛШЗ**.

Лісопатологічна характеристика насадження

Вид пошкодження насадження (лісова пожежа, буревій, сніголам, обледеніння, відмирання та всихання дерев, закарашеність, об'їдання шкідниками хвої/листя, наявність гусени, масовий літ метеликів, опадання хвої/листя, відлущення кори на стовбурах та інші ознаки, не характерні для нормального стану дерев) **відмирання та всихання дерев, трутовики, стовбурові гнилі.**

Ступінь пошкодження, ураження: **слабке** (поодинокі, слабке, середнє, сильне)

Вид розподілу пошкоджених дерев: **поодинокий** (поодинокий, груповий, куртинний)

Обсяг ушкодженої деревини на 1 гектарі (окомірно) **15** куб. метрів, у тому числі сухостійної **10** куб. метрів

Ознаки погіршення стану лісових насаджень виявив:

в.о.Старшого майстра лісу

(посада)

6 травня 2021 року

Лісничий

(лісничий(помічник лісничого))

6 травня 2021 року

Висновок інженера відділу (сектору) охорони і захисту лісу державного лісогосподарського (лісомисливського) підприємства або представника державного спеціалізованого лісозахисного підприємства щодо необхідності здійснення лісозахисних чи інших заходів з поліпшення санітарного стану лісів за результатами огляду санітарного стану лісової ділянки: **Потребує СРВ**

Інженер 3А

(посада)

12 травня 2021 року

Дворецький В.А.

(ініціали та прізвище)

Яценко Ю.П.

(ініціали та прізвище)

Романчук С.В.

(ініціали та прізвище)

ПОВІДОМЛЕННЯ
про появу ознак погіршення санітарного стану лісових насаджень

Житомирська область
(Автономна Республіка Крим, область)

ДП Ємільчинське ЛГ Ємільчинське лісництво
(найменування власника лісів, постійного лісокористувача)

Лісництво **Ємільчинське** урочище _____
квартал № **22** виділ № **4** ділянка № _____ площа **2,8** гектарів

Таксаційна характеристика насадження

Склад **4Ос2Бп2Влч2Дз**, вік **40** років, бонітет **1а**, середній діаметр **28** сантиметрів, середня висота **23** метрів, повнота **0,7**, тип лісу **СзГДС**, рельєф **рівнинний**, експозиція _____, ґрунт **дерново-слабопідзолисті**, підріст _____, підлісок _____.

Лісопатологічна характеристика насадження

Вид пошкодження насадження (лісова пожежа, буревій, сніголам, обледеніння, відмирання та всихання дерев, захаращеність, об'їдання шкідниками хвої/листя, наявність гусені, масовий літ метеликів, опадання хвої/листя, відлущення кори на стовбурах та інші ознаки, не характерні для нормального стану дерев) **відмирання та всихання дерев, трутовики, стовбурові гнилі.**

Ступінь пошкодження, ураження: **слабке** (поодинокі, слабе, середні, сильне)

Вид розподілу пошкоджених дерев: **поодинокий** (поодинокий, груповий, куртинний)

Обсяг ушкодженої деревини на 1 гектарі (окомірно) **15** куб. метрів, у тому числі сухостійної **11** куб. метрів

Ознаки погіршення стану лісових насаджень виявив:

в.о.Старшого майстра лісу

(посада)

6 травня 2021 року

Лісничий

(лісничий(помічник лісничого))

6 травня 2021 року

Висновок інженера відділу (сектору) охорони і захисту лісу державного лісогосподарського (лісомисливського) підприємства або представника державного спеціалізованого лісозахисного підприємства щодо необхідності здійснення лісозахисних чи інших заходів з поліпшення санітарного стану лісів за результатами огляду санітарного стану лісової ділянки: **Потребує СРВ**

Інженер ЗА

(посада)

12 травня 2021 року

Дворецький В.А.

(ініціали та прізвище)

Яценко Ю.П.

(ініціали та прізвище)

Романчук С.В.

(ініціали та прізвище)

ПОВІДОМЛЕННЯ
про появу ознак погіршення санітарного стану лісових насаджень

Житомирська область
(Автономна Республіка Крим, область)

ДП Ємільчинське ЛГ Ємільчинське лісництво
(найменування власника лісів, постійного лісокористувача)

Лісництво **Ємільчинське** урочище -----
квартал № **25** виділ № **14** ділянка № ----- площа **1,6** гектарів

Таксаційна характеристика насадження

Склад **10Сз**, вік **60** років, бонітет **3**, середній діаметр **20** сантиметрів, середня висота **16** метрів, повнота **0,7**, тип лісу **АзС**, рельєф **рівнинний**, експозиція -----, ґрунт **дерново-слабопідзолисті**, підріст -----, підлісок -----.

Лісопатологічна характеристика насадження

Вид пошкодження насадження (лісова пожежа, буревій, сніголам, обледеніння, відмирання та всихання дерев, захаращеність, об'їдання шкідниками хвої/листя, наявність гусені, масовий літ метеликів, опадання хвої/листя, відлущення кори на стовбурах та інші ознаки, не характерні для нормального стану дерев) **відмирання та всихання дерев сосни звичайної (верхівковий короїд).**

Ступінь пошкодження, ураження: -----

середнє
(слабке, середнє, сильне)

(поодинокі, групові)

Вид розподілу пошкоджених дерев: -----

груповий
(поодинокі, групові, куртинами)

Обсяг ушкодженої деревини на 1 гектарі (окомірно) **18** куб. метрів, у тому числі сухостійної **16** куб. метрів

Ознаки погіршення стану лісових насаджень виявив:

Старший майстер лісу

(посада)

5 травня 2021 року

Лісничий

(лісничий(помічник лісничого))

5 травня 2021 року

Висновок інженера відділу (сектору) охорони і захисту лісу державного лісгосподарського (лісомисливського) підприємства або представника державного спеціалізованого лісозахисного підприємства щодо необхідності здійснення лісозахисних чи інших заходів з поліпшення санітарного стану лісів за результатами огляду санітарного стану лісової ділянки: **Потребує СРВ**

Інженер ЗЛ

(посада)

12 травня 2021 року

(підпис)

(підпис)

(підпис)

Лозко О.М.

(ініціали та прізвище)

Яценко Ю.П.

(ініціали та прізвище)

Романчук С.В.

(ініціали та прізвище)

ПОВІДОМЛЕННЯ
про появу ознак погіршення санітарного стану лісових насаджень

Житомирська область
(Автономна Республіка Крим, область)

ДП Ємільчинське ЛГ Ємільчинське лісництво
(найменування власника лісів, постійного лісокористувача)

Лісництво Ємільчинське урочище _____
квартал № 25 виділ № 19 ділянка № _____ площа 1,0 гектарів

Таксаційна характеристика насадження

Склад 10Сз, вік 60 років, бонітет 3, середній діаметр 20 сантиметрів, середня висота 16 метрів, повнота 0,5, тип лісу В4ДС, рельєф рівнинний, експозиція _____, ґрунт дерново-слабопідзолисті, підріст _____, підлісок _____.

Лісопатологічна характеристика насадження

Вид пошкодження насадження (лісова пожежа, буревій, сніголам, обледеніння, відмирання та всихання дерев, захаращеність, об'їдання шкідниками хвої/листя, наявність гусені, масовий літ метеликів, опадання хвої/листя, відлущення кори на стовбурах та інші ознаки, не характерні для нормального стану дерев) відмирання та всихання дерев сосни звичайної (верхівковий короїд).

Ступінь пошкодження, ураження: середнє (поодинокі, слабке, середнє, сильне)

Вид розподілу пошкоджених дерев: гравітний (поодинокі, груповий, куртинний)

Обсяг ушкодженої деревини на 1 гектарі (окомірно) 15 куб. метрів, у тому числі сухостійної 10 куб. метрів

Ознаки погіршення стану лісових насаджень виявив:

Старший майстер лісу

(посада)

5 травня 2021 року

Лісничий

(лісничий(помічник
лісничого))

5 травня 2021 року

(підпис)

(підпис)

Лозко О.М.

(ініціали та прізвище)

Яценко Ю.П.

(ініціали та прізвище)

Висновок інженера відділу (сектору) охорони і захисту лісу державного лісгосподарського (лісомисливського) підприємства або представника державного спеціалізованого лісозахисного підприємства щодо необхідності здійснення лісозахисних чи інших заходів з поліпшення санітарного стану лісів за результатами огляду санітарного стану лісової ділянки: Потребує СРВ

Інженер ЗА

(посада)

12 травня 2021 року

(підпис)

Романчук С.В.

(ініціали та прізвище)

ПОВІДОМЛЕННЯ
про появу ознак погіршення санітарного стану лісових насаджень

Житомирська область
(Автономна Республіка Крим, область)

ДП Ємільчинське ЛГ Ємільчинське лісництво
(найменування власника лісів, постійного лісокористувача)

Лісництво **Ємільчинське** урочище _____
квартал № **50** виділ № **3** ділянка № **1** площа **2,0** гектарів

Таксаційна характеристика насадження

Склад **10 Дз**, вік **90** років, бонітет **1**, середній діаметр **32** сантиметрів,
середня висота **26** метрів, повнота **0,6**, тип лісу **СзГДС**, рельєф **рівнинний**, експозиція
_____, ґрунт **дерново-слабопідзолисті**, підріст _____, підлісок _____.

Лісопатологічна характеристика насадження

Вид пошкодження насадження (лісова пожежа, буревій, сніголам, обледеніння, відмирання та всихання дерев, захаращеність, об'їдання шкідниками хвої/листя, наявність гусені, масовий літ метеликів, опадання хвої/листя, відлущення кори на стовбурах та інші ознаки, не характерні для нормального стану дерев) **відмирання та всихання дерев, трутовик несправжній.**

Ступінь пошкодження, ураження: **слабке** (поодинокі, слабе, середнє, сильне)

Вид розподілу пошкоджених дерев: **поодинокий** (поодинокий, груповий, куртинний)

Обсяг ушкодженої деревини на 1 гектарі (окомірно) **12** куб. метрів, у тому числі сухостійної **8** куб. метрів

Ознаки погіршення стану лісових насаджень виявив:

в.о.Старшого майстра лісу

(посада)

6 травня 2021 року

Лісничий

(лісничий(помічник лісничого)

6 травня 2021 року

Висновок інженера відділу (сектору) охорони і захисту лісу державного лісогосподарського (лісомисливського) підприємства або представника державного спеціалізованого лісозахисного підприємства щодо необхідності здійснення лісозахисних чи інших заходів з поліпшення санітарного стану лісів за результатами огляду санітарного стану лісової ділянки: **Потребує СРВ**

Інженер ЗА

(посада)

12 травня 2021 року

Дворецький В.А.

(ініціали та прізвище)

Яценко Ю.П.

(ініціали та прізвище)

Романчук С.В.

(ініціали та прізвище)

ПОВІДОМЛЕННЯ
про появу ознак погіршення санітарного стану лісових насаджень

Житомирська область
(Автономна Республіка Крим, область)

ДП Ємільчинське ЛГ Ємільчинське лісництво
(найменування власника лісів, постійного лісокористувача)

Лісництво **Ємільчинське** урочище _____
квартал № **50** виділ № **3** ділянка № **2** площа **3,0** гектарів

Таксаційна характеристика насадження

Склад **10 Дз**, вік **90** років, бонітет **1**, середній діаметр **32** сантиметрів,
середня висота **26** метрів, повнота **0,6**, тип лісу **СзГДС**, рельєф **рівнинний**, експозиція
_____, ґрунт **дерново-слабопідзолисті**, підріст _____, підлісок _____.

Лісопатологічна характеристика насадження

Вид пошкодження насадження (лісова пожежа, буревій, сніголам, обледеніння, відмирання та всихання дерев, захаращеність, об'їдання шкідниками хвої/листя, наявність гусені, масовий літ метеликів, опадання хвої/листя, відлущення кори на стовбурах та інші ознаки, не характерні для нормального стану дерев) **відмирання та всихання дерев, трутовик несправжній.**

Ступінь пошкодження, ураження: **слабке** (поодинокі, слабе, середнє, сильне)

Вид розподілу пошкоджених дерев: **поодинокий** (поодинокий, груповий, куртинний)

Обсяг ушкодженої деревини на 1 гектарі (окомірно) **12** куб. метрів, у тому числі сухостійної **8** куб. метрів

Ознаки погіршення стану лісових насаджень виявив:

в.о.Старшого майстра лісу

(посада)

6 травня 2021 року

Лісничий

(лісничий(помічник лісничого))

6 травня 2021 року

Висновок інженера відділу (сектору) охорони і захисту лісу державного лісогосподарського (лісомисливського) підприємства або представника державного спеціалізованого лісозахисного підприємства щодо необхідності здійснення лісозахисних чи інших заходів з поліпшення санітарного стану лісів за результатами огляду санітарного стану лісової ділянки: **Потребує СРВ**

Інженер ЗА

(посада)

12 травня 2021 року

Дворецький В.А.

(ініціали та прізвище)

Яценко Ю.П.

(ініціали та прізвище)

Романчук С.В.

(ініціали та прізвище)

ПОВІДОМЛЕННЯ
про появу ознак погіршення санітарного стану лісових насаджень

Житомирська область
(Автономна Республіка Крим, область)

ДП Ємільчинське ЛГ Ємільчинське лісництво
(найменування власника лісів, постійного лісокористувача)

Лісництво **Ємільчинське** урочище _____
квартал № **50** виділ № **32** ділянка № _____ площа **1,6** гектарів

Таксаційна характеристика насадження

Склад **10 Вп**, вік **40** років, бонітет **4**, середній діаметр **14** сантиметрів,
середня висота **12** метрів, повнота **0,8**, тип лісу **ВсБС**, рельєф **рівнинний**, експозиція ---
_____, ґрунт **дерново-слабопідзолисті**, підріст _____, підлісок _____.

Лісопатологічна характеристика насадження

Вид пошкодження насадження (лісова пожежа, буревій, сніголам, обледеніння, відмирання та всихання дерев, захаращеність, об'їдання шкідниками хвої/листя, наявність гусені, масовий літ метеликів, опадання хвої/листя, відлущення кори на стовбурах та інші ознаки, не характерні для нормального стану дерев) **відмирання та всихання дерев, трутовик несправжній.**

Ступінь пошкодження, ураження: **середнє** (поодинокі, середнє, сильне)

Вид розподілу пошкоджених дерев: **поодинокий** (поодинокий, груповий, куртинний)

Обсяг ушкодженої деревини на 1 гектарі (окомірно) **12** куб. метрів, у тому числі сухостійної **6** куб. метрів

Ознаки погіршення стану лісових насаджень виявив:

в.о.Старшого майстра лісу

(посада)

6 травня 2021 року

Лісничий

(лісничий(помічник лісничого)

6 травня 2021 року

Дворецький В.А.

(ініціали та прізвище)

Яценко Ю.П.

(ініціали та прізвище)

Висновок інженера відділу (сектору) охорони і захисту лісу державного лісогосподарського (лісомисливського) підприємства або представника державного спеціалізованого лісозахисного підприємства щодо необхідності здійснення лісозахисних чи інших заходів з поліпшення санітарного стану лісів за результатами огляду санітарного стану лісової ділянки: **Потребує СРВ**

Інженер ЗА

(посада)

12 травня 2021 року

Романчук С.В.

(ініціали та прізвище)

ПОВІДОМЛЕННЯ
про появу ознак погіршення санітарного стану лісових насаджень

Житомирська область
(Автономна Республіка Крим, область)

ДП Ємільчинське ЛГ Ємільчинське лісництво
(найменування власника лісів, постійного лісокористувача)

Лісництво **Ємільчинське** урочище _____
квартал № **51** виділ № **11** ділянка № _____ площа **4,9** гектарів

Таксаційна характеристика насадження

Склад **5Бп2Ос2Влч1Дз**, вік **40** років, бонітет **1а**, середній діаметр **24** сантиметрів, середня висота **23** метрів, повнота **0,7**, тип лісу **СзГДС**, рельєф **рівнинний**, експозиція _____, ґрунт **дерново-слабопідзолисті**, підріст _____, підлісок **КУЛ**.

Лісопатологічна характеристика насадження

Вид пошкодження насадження (лісова пожежа, буревій, сніголам, обледеніння, відмирання та всихання дерев, захаращеність, об'їдання шкідниками хвої/листя, наявність гусені, масовий літ метеликів, опадання хвої/листя, відлущення кори на стовбурах та інші ознаки, не характерні для нормального стану дерев) **відмирання та всихання дерев, трутовики, стовбурові гнилі**.

Ступінь пошкодження, ураження: **слабке** (поодинокі, слабе, середне, сильне)

Вид розподілу пошкоджених дерев: **поодинокий** (поодинокий, груповий, куртинний)

Обсяг ушкодженої деревини на 1 гектарі (окомірно) **14** куб. метрів, у тому числі сухостійної **10** куб. метрів

Ознаки погіршення стану лісових насаджень виявив:

в.о.Старшого майстра лісу

(посада)

6 травня 2021 року

Лісничий

(лісничий(помічник лісничого))

6 травня 2021 року

Дворецький В.А.

(ініціали та прізвище)

Яценко Ю.П.

(ініціали та прізвище)

Висновок інженера відділу (сектору) охорони і захисту лісу державного лісогосподарського (лісомисливського) підприємства або представника державного спеціалізованого лісозахисного підприємства щодо необхідності здійснення лісозахисних чи інших заходів з поліпшення санітарного стану лісів за результатами огляду санітарного стану лісової ділянки: **Потребує СРВ**

Інженер ЗА

(посада)

12 травня 2021 року

Романчук С.В.

(ініціали та прізвище)

ПОВІДОМЛЕННЯ
про появу ознак погіршення санітарного стану лісових насаджень

Житомирська область
(Автономна Республіка Крим, область)

ДП Ємільчинське АГ Ємільчинське лісництво
(найменування власника лісів, постійного лісокористувача)

Лісництво **Ємільчинське** урочище _____
квартал № **56** виділ № **2** ділянка № _____ площа **5,3** гектарів

Таксаційна характеристика насадження

Склад **4Бп3Влч2Ос1Дз**, вік **70** років, бонітет **1**, середній діаметр **28** сантиметрів, середня висота **25** метрів, повнота **0,6**, тип лісу **С2ГДС**, рельєф **рівнинний**, експозиція _____, ґрунт **дерново-слабопідзолисті**, підріст _____, підлісок **ЛЩЗ, КУЛ**.

Лісопатологічна характеристика насадження

Вид пошкодження насадження (лісова пожежа, буревій, сніголам, обледеніння, відмирання та всихання дерев, захаращеність, об'їдання шкідниками хвої/листя, наявність гусені, масовий літ метеликів, опадання хвої/листя, відлущення кори на стовбурах та інші ознаки, не характерні для нормального стану дерев) **відмирання та всихання дерев, трутовики, стовбурові гнилі.**

Ступінь пошкодження, ураження: **слабке** (поодинокі, слабке, середнє, сильне)

Вид розподілу пошкоджених дерев: **поодинокий** (поодинокий, груповий, куртинний)

Обсяг ушкодженої деревини на 1 гектарі (окомірно) **15** куб. метрів, у тому числі сухостійної **10** куб. метрів

Ознаки погіршення стану лісових насаджень виявив:

в.о.Старшого майстра лісу

(посада)

7 травня 2021 року

Лісничий

(лісничий(помічник лісничого))

7 травня 2021 року


(підпис)

(підпис)

Дворецький В.А.

(ініціали та прізвище)

Яценко Ю.П.

(ініціали та прізвище)

Висновок інженера відділу (сектору) охорони і захисту лісу державного лісогосподарського (лісомисливського) підприємства або представника державного спеціалізованого лісозахисного підприємства щодо необхідності здійснення лісозахисних чи інших заходів з поліпшення санітарного стану лісів за результатами огляду санітарного стану лісової ділянки: **Потребує СРВ**

Інженер ЗА

(посада)

12 травня 2021 року


(підпис)

Романчук С.В.

(ініціали та прізвище)

ПОВІДОМЛЕННЯ
про появу ознак погіршення санітарного стану лісових насаджень

Житомирська область
(Автономна Республіка Крим, область)

ДП Ємільчинське ЛГ Ємільчинське лісництво
(найменування власника лісів, постійного лісокористувача)

Лісництво **Ємільчинське** урочище -----
квартал № **59** виділ № **21** ділянка № ----- площа **9,2** гектарів

Таксаційна характеристика насадження

Склад **БДз3Ос2Бп**, вік **75** років, бонітет **1**, середній діаметр **26** сантиметрів, середня висота **23** метрів, повнота **0,7**, тип лісу **ВзДС**, рельєф **рівнинний**, експозиція -----, ґрунт **дерново-слабопідзолисті**, підріст -----, підлісок -----

Лісопатологічна характеристика насадження

Вид пошкодження насадження (лісова пожежа, буревій, сніголам, обледеніння, відмирання та всихання дерев, захаращеність, об'їдання шкідниками хвої/листя, наявність гусениць, масовий літ метеликів, опадання хвої/листя, відлущення кори на стовбурах та інші ознаки, не характерні для нормального стану дерев) **відмирання та всихання дерев осики (трутовик несправжній)**.

Ступінь пошкодження, ураження: **слабке** (поодинокі, слабе, середне, сильне)

Вид розподілу пошкоджених дерев: **поодинокий** (поодинокий, груповий, куртинний)

Обсяг ушкодженої деревини на 1 гектарі (окомірно) **17** куб. метрів, у тому числі сухостійної **12** куб. метрів

Ознаки погіршення стану лісових насаджень виявив:

В.О.Старшого майстра лісу

(посада)

7 травня 2021 року

Лісничий

(лісничий(помічник лісничого))

7 травня 2021 року

Висновок інженера відділу (сектору) охорони і захисту лісу державного лісогосподарського (лісомисливського) підприємства або представника державного спеціалізованого лісозахисного підприємства щодо необхідності здійснення лісозахисних чи інших заходів з поліпшення санітарного стану лісів за результатами огляду санітарного стану лісової ділянки: **Потребує СРВ**

Інженер ЗА

(посада)

12 травня 2021 року

Дворецький В.А.

(ініціали та прізвище)

Яценко Ю.П.

(ініціали та прізвище)

Романчук С.В.

(ініціали та прізвище)

ПОВІДОМЛЕННЯ
про появу ознак погіршення санітарного стану лісових насаджень

Житомирська область
(Автономна Республіка Крим, область)

ДП Ємільчинське ЛГ Ємільчинське лісництво
(найменування власника лісів, постійного лісокористувача)

Лісництво **Ємільчинське** урочище -----
квартал № **63** виділ № **2** ділянка № ----- площа **1,8** гектарів

Таксаційна характеристика насадження

Склад **2Бп1Ос2Вач2Дз3Гз**, вік **70** років, бонітет **1**, середній діаметр **26** сантиметрів, середня висота **23** метрів, повнота **0,6**, тип лісу **С4ГДС**, рельєф **рівнинний**, експозиція -----, ґрунт **дерново-слабопідзолисті**, підріст -----, підлісок -----.

Лісопатологічна характеристика насадження

Вид пошкодження насадження (лісова пожежа, буревій, сніголам, обледеніння, відмирання та всихання дерев, захаращеність, об'їдання шкідниками хвої/листя, наявність гусені, масовий літ метеликів, опадання хвої/листя, відлущення кори на стовбурах та інші ознаки, не характерні для нормального стану дерев) **відмирання та всихання дерев, трутовики, стовбурові гнилі**.

Ступінь пошкодження, ураження: **слабке** (поодинокі, слабе, середні, сильне)

Вид розподілу пошкоджених дерев: **поодинокий** (поодинокі, груповий, куртинний)

Обсяг ушкодженої деревини на 1 гектарі (окомірно) **11** куб. метрів, у тому числі сухостійної **9** куб. метрів

Ознаки погіршення стану лісових насаджень виявив:

в.о.Старшого майстра лісу

(посада)

7 травня 2021 року

Лісничий

(лісничий(помічник лісничого))

7 травня 2021 року

Висновок інженера відділу (сектору) охорони і захисту лісу державного лісогосподарського (лісомисливського) підприємства або представника державного спеціалізованого лісозахисного підприємства щодо необхідності здійснення лісозахисних чи інших заходів з поліпшення санітарного стану лісів за результатами огляду санітарного стану лісової ділянки: **Потребує СРВ**

Інженер ЗЛ

(посада)

12 травня 2021 року

Дворецький В.А.

(ініціали та прізвище)

Яценко Ю.П.

(ініціали та прізвище)

Романчук С.В.

(ініціали та прізвище)

ПОВІДОМЛЕННЯ
про появу ознак погіршення санітарного стану лісових насаджень

Житомирська область
(Автономна Республіка Крим, область)

ДП Ємільчинське ЛГ Ємільчинське Лісництво
(найменування власника лісів, постійного лісокористувача)

Лісництво **Ємільчинське** урочище _____
квартал № **64** виділ № **4** ділянка № _____ площа **12,0** гектарів

Таксаційна характеристика насадження

Склад **5Бп30с2Дз**, вік **70** років, бонітет **2**, середній діаметр **26** сантиметрів, середня висота **24** метрів, повнота **0,6**, тип лісу **ВзДС**, рельєф **рівнинний**, експозиція _____, ґрунт **дерново-слабопідзолисті**, підріст _____, підлісок _____.

Лісопатологічна характеристика насадження

Вид пошкодження насадження (лісова пожежа, буревій, сніголам, обледеніння, відмирання та всихання дерев, захаращеність, об'їдання шкідниками хвої/листя, наявність гусені, масовий літ метеликів, опадання хвої/листя, відлущення кори на стовбурах та інші ознаки, не характерні для нормального стану дерев) **відмирання та всихання дерев, трутовики, стовбурові гнилі**.

Ступінь пошкодження, ураження: **слабке** (поодинокі, слабке, середнє, сильне)

Вид розподілу пошкоджених дерев: **поодинокий** (поодинокий, груповий, куртинний)

Обсяг ушкодженої деревини на 1 гектарі (окомірно) **14** куб. метрів, у тому числі сухостійної **10** куб. метрів

Ознаки погіршення стану лісових насаджень виявив:

в.о.Старшого майстра лісу

(посада)

7 травня 2021 року

Лісничий

(лісничий(помічник лісничого))

7 травня 2021 року

Висновок інженера відділу (сектору) охорони і захисту лісу державного лісогосподарського (лісомисливського) підприємства або представника державного спеціалізованого лісозахисного підприємства щодо необхідності здійснення лісозахисних чи інших заходів з поліпшення санітарного стану лісів за результатами огляду санітарного стану лісової ділянки: **Потребує СРВ**

Інженер 3А

(посада)

12 травня 2021 року

Дворецький В.А.

(ініціали та прізвище)

Яценко Ю.П.

(ініціали та прізвище)

Романчук С.В.

(ініціали та прізвище)

ПОВІДОМЛЕННЯ
про появу ознак погіршення санітарного стану лісових насаджень

Житомирська область
(Автономна Республіка Крим, область)

ДП Ємільчинське ЛГ Ємільчинське лісництво
(найменування власника лісів, постійного лісокористувача)

Лісництво **Ємільчинське** урочище _____
квартал № **66** виділ № **8** ділянка № **1** площа **8,0** гектарів

Таксаційна характеристика насадження

Склад **8Бп1Ос1Дз**, вік **70** років, бонітет **2**, середній діаметр **26** сантиметрів, середня висота **24** метрів, повнота **0,7**, тип лісу **ВзДС**, рельєф **рівнинний**, експозиція _____, ґрунт **дерново-слабопідзолисті**, підріст _____, підлісок **РДЖ, ГРЗ**.

Лісопатологічна характеристика насадження

Вид пошкодження насадження (лісова пожежа, буревій, сніголам, обледеніння, відмирання та всихання дерев, захаращеність, об'їдання шкідниками хвої/листя, наявність гусені, масовий літ метеликів, опадання хвої/листя, відлущення кори на стовбурах та інші ознаки, не характерні для нормального стану дерев) **відмирання та всихання дерев, трутовики, стовбурові гнилі**.

Ступінь пошкодження, ураження: **слабке** (поодинокі, слабке, середнє, сильне)

Вид розподілу пошкоджених дерев: **поодинокий** (поодинокий, груповий, куртинний)

Обсяг ушкодженої деревини на 1 гектарі (окомірно) **16** куб. метрів, у тому числі сухостійної **12** куб. метрів

Ознаки погіршення стану лісових насаджень виявив:

в.о.Старшого майстра лісу

(посада)

7 травня 2021 року

Лісничий

(лісничий(помічник лісничого))

7 травня 2021 року

Висновок інженера відділу (сектору) охорони і захисту лісу державного лісогосподарського (лісомисливського) підприємства або представника державного спеціалізованого лісозахисного підприємства щодо необхідності здійснення лісозахисних чи інших заходів з поліпшення санітарного стану лісів за результатами огляду санітарного стану лісової ділянки: **Потребує СРВ**

Інженер ЗА

(посада)

12 травня 2021 року

Дворецький В.А.

(ініціали та прізвище)

Яценко Ю.П.

(ініціали та прізвище)

Романчук С.В.

(ініціали та прізвище)

ПОВІДОМЛЕННЯ
про появу ознак погіршення санітарного стану лісових насаджень

Житомирська область
(Автономна Республіка Крим, область)

ДП Ємільчинське ЛГ Ємільчинське лісництво
(найменування власника лісів, постійного лісокористувача)

Лісництво **Ємільчинське** урочище -----
квартал № **67** виділ № **6** ділянка № ----- площа **0,8** гектарів

Таксаційна характеристика насадження

Склад **10Вп**, вік **70** років, бонітет **1**, середній діаметр **32** сантиметрів, середня висота **25** метрів, повнота **0,6**, тип лісу **СзГДС**, рельєф **рівнинний**, експозиція -----, ґрунт **дерново-слабопідзолисті**, підріст -----, підлісок -----.

Лісопатологічна характеристика насадження

Вид пошкодження насадження (лісова пожежа, буревій, сніголам, обледеніння, відмирання та всихання дерев, захаращеність, об'їдання шкідниками хвої/листя, наявність гусені, масовий літ метеликів, опадання хвої/листя, відлущення кори на стовбурах та інші ознаки, не характерні для нормального стану дерев) **відмирання та всихання дерев, трутовик справжній.**

Ступінь пошкодження, ураження: **слабке** (поодинокі, слабке, середнє, сильне)

Вид розподілу пошкоджених дерев: **поодинокий** (поодинокий, груповий, куртинний)

Обсяг ушкодженої деревини на 1 гектарі (окомірно) **11** куб. метрів, у тому числі сухостійної **8** куб. метрів

Ознаки погіршення стану лісових насаджень виявив:

В.О.Старшого майстра лісу

(посада)

7 травня 2021 року

Лісничий

(лісничий(помічник лісничого)

7 травня 2021 року

Висновок інженера відділу (сектору) охорони і захисту лісу державного лісогосподарського (лісомисливського) підприємства або представника державного спеціалізованого лісозахисного підприємства щодо необхідності здійснення лісозахисних чи інших заходів з поліпшення санітарного стану лісів за результатами огляду санітарного стану лісової ділянки: **Потребує СРВ**

Інженер ЗЛ

(посада)

12 травня 2021 року


(підпис)

(підпис)

Дворецький В.А.

(ініціали та прізвище)

Яценко Ю.П.

(ініціали та прізвище)

Романчук С.В.

(ініціали та прізвище)

ПОВІДОМЛЕННЯ
про появу ознак погіршення санітарного стану лісових насаджень

Житомирська область
(Автономна Республіка Крим, область)

ДП Ємільчинське ЛГ Ємільчинське лісництво
(найменування власника лісів, постійного лісокористувача)

Лісництво **Ємільчинське** урочище _____
квартал № **68** виділ № **8** ділянка № **1** площа **4,0** гектарів

Таксаційна характеристика насадження

Склад **5Дз4Бп1Ос**, вік **70** років, бонітет **1**, середній діаметр **28** сантиметрів, середня висота **23** метрів, повнота **0,7**, тип лісу **СзГДС**, рельєф **рівнинний**, експозиція _____, ґрунт **дерново-слабопідзолисті**, підріст _____, підлісок _____.

Лісопатологічна характеристика насадження

Вид пошкодження насадження (лісова пожежа, буревій, сніголам, обледеніння, відмирання та всихання дерев, захаращеність, об'їдання шкідниками хвої/листя, наявність гусені, масовий літ метеликів, опадання хвої/листя, відлущення кори на стовбурах та інші ознаки, не характерні для нормального стану дерев) **відмирання та всихання дерев осики (трутовик несправжній).**

Ступінь пошкодження, ураження: **слабке** (поодинокі, слабе, середнє, сильне)

Вид розподілу пошкоджених дерев: **поодинокий** (поодинокий, груповий, куртинний)

Обсяг ушкодженої деревини на 1 гектарі (окомірно) **10** куб. метрів, у тому числі сухостійної **7** куб. метрів

Ознаки погіршення стану лісових насаджень виявив:

В.О.Старшого майстра лісу

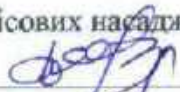
(посада)

7 травня 2021 року

Лісничий

(лісничий(помічник лісничого)

7 травня 2021 року



(підпис)



(підпис)

Дворецький В.А.

(ініціали та прізвище)

Яценко Ю.П.

(ініціали та прізвище)

Висновок інженера відділу (сектору) охорони і захисту лісу державного лісогосподарського (лісомисливського) підприємства або представника державного спеціалізованого лісозахисного підприємства щодо необхідності здійснення лісозахисних чи інших заходів з поліпшення санітарного стану лісів за результатами огляду санітарного стану лісової ділянки: **Потребує СРВ**

Інженер ЗА

(посада)

12 травня 2021 року



(підпис)

Романчук С.В.

(ініціали та прізвище)

ПОВІДОМЛЕННЯ
про появу ознак погіршення санітарного стану лісових насаджень

Житомирська область
(Автономна Республіка Крим, область)

ДП Ємільчинське ЛГ Ємільчинське лісництво
(найменування власника лісів, постійного лісокористувача)

Лісництво Ємільчинське урочище _____
квартал № 68 виділ № 8 ділянка № 2 площа 4,0 гектарів

Таксаційна характеристика насадження

Склад 5Дз4Вп1Ос, вік 70 років, бонітет 1, середній діаметр 28 сантиметрів, середня висота 23 метрів, повнота 0,7, тип лісу СзГДС, рельєф рівнинний, експозиція _____, ґрунт дерново-слабопідзолисті, підріст _____, підлісок _____.

Лісопатологічна характеристика насадження

Вид пошкодження насадження (лісова пожежа, буревій, сніголам, обледеніння, відмирання та всихання дерев, захаращеність, об'їдання шкідниками хвої/листя, наявність гусені, масовий літ метеликів, опадання хвої/листя, відлущення кори на стовбурах та інші ознаки, не характерні для нормального стану дерев) відмирання та всихання дерев осики (трутовик несправжній).

Ступінь пошкодження, ураження:

слабке
(слабке, середнє, сильне)

(поодинокі,

Вид розподілу пошкоджених дерев:

поодинокий
(поодинокий, груповий, куртинний)

Обсяг ушкодженої деревини на 1 гектарі (окомірно) 10 куб. метрів, у тому числі сухостійної 7 куб. метрів

Ознаки погіршення стану лісових насаджень виявив:

в.о.Старшого майстра лісу

(посада)

7 травня 2021 року

Лісничий

(лісничий(помічник лісничого)

7 травня 2021 року


(підпис)

(підпис)

Дворецький В.А.

(ініціали та прізвище)

Яценко Ю.П.


(ініціали та прізвище)

Висновок інженера відділу (сектору) охорони і захисту лісу державного лісогосподарського (лісомисливського) підприємства або представника державного спеціалізованого лісозахисного підприємства щодо необхідності здійснення лісозахисних чи інших заходів з поліпшення санітарного стану лісів за результатами огляду санітарного стану лісової ділянки: Потребує СРВ

Інженер ЗА

(посада)

12 травня 2021 року


(підпис)

Романчук С.В.

(ініціали та прізвище)

ПОВІДОМЛЕННЯ
про появу ознак погіршення санітарного стану лісових насаджень

Житомирська область
(Автономна Республіка Крим, область)

ДП Ємільчинське ЛГ Ємільчинське лісництво
(найменування власника лісів, постійного лісокористувача)

Лісництво **Ємільчинське** урочище -----
квартал № **68** виділ № **9** ділянка № ----- площа **3,2** гектарів

Таксаційна характеристика насадження

Склад **8Дз2Вп**, вік **70** років, бонітет **1**, середній діаметр **24** сантиметрів, середня висота **22** метрів, повнота **0,6**, тип лісу **СзГДС**, рельєф **рівнинний**, експозиція -----, ґрунт **дерново-слабопідзолисті**, підріст -----, підлісок -----.

Лісопатологічна характеристика насадження

Вид пошкодження насадження (лісова пожежа, буревій, сніголам, обледеніння, відмирання та всихання дерев, захаращеність, об'їдання шкідниками хвої/листя, наявність гусені, масовий літ метеликів, опадання хвої/листя, відлущення кори на стовбурах та інші ознаки, не характерні для нормального стану дерев) **відмирання та всихання дерев, трутовики, стовбурові гнилі.**

Ступінь пошкодження, ураження:

слабке
(слабке, середнє, сильне)

(поодинокі,

Вид розподілу пошкоджених дерев:

поодинокий
(поодинокий, груповий, куртинний)

Обсяг ушкодженої деревини на 1 гектарі (окомірно) **10** куб. метрів, у тому числі сухостійної **8** куб. метрів

Ознаки погіршення стану лісових насаджень виявив:

в.о.Старшого майстра лісу

(посада)

7 травня 2021 року

Лісничий

(лісничий(помічник лісничого)

7 травня 2021 року

Висновок інженера відділу (сектору) охорони і захисту лісу державного лісогосподарського (лісомисливського) підприємства або представника державного спеціалізованого лісозахисного підприємства щодо необхідності здійснення лісозахисних чи інших заходів з поліпшення санітарного стану лісів за результатами огляду санітарного стану лісової ділянки: **Потребує СРВ**

Інженер ЗЛ

(посада)

12 травня 2021 року

Дворецький В.А.

(ініціали та прізвище)

Яценко Ю.П.

(ініціали та прізвище)

Романчук С.В.

(ініціали та прізвище)

ПОВІДОМЛЕННЯ
про появу ознак погіршення санітарного стану лісових насаджень

Житомирська область
(Автономна Республіка Крим, область)

ДП Ємільчинське ЛГ Ємільчинське лісництво
(найменування власника лісів, постійного лісокористувача)

Лісництво **Ємільчинське** урочище -----
квартал № **68** виділ № **14** ділянка № ----- площа **2,8** гектарів

Таксаційна характеристика насадження

Склад **60с3Бп1Дз**, вік **70** років, бонітет **1**, середній діаметр **44** сантиметрів, середня висота **25** метрів, повнота **0,5**, тип лісу **ВзДС**, рельєф **рівнинний**, експозиція -----, ґрунт **дерново-слабопідзолисті**, підріст -----, підлісок **РДЖ**.

Лісопатологічна характеристика насадження

Вид пошкодження насадження (лісова пожежа, буревій, сніголам, обледеніння, відмирання та всихання дерев, захаращеність, об'їдання шкідниками хвої/листя, наявність гусені, масовий літ метеликів, опадання хвої/листя, відлущення кори на стовбурах та інші ознаки, не характерні для нормального стану дерев) **відмирання та всихання дерев, трутовики, стовбурові гнилі.**

Ступінь пошкодження, ураження: **середнє** (поодинокі, слабке, середнє, сильне)

Вид розподілу пошкоджених дерев: **поодинокий** (поодинокий, груповий, куртинний)

Обсяг ушкодженої деревини на 1 гектарі (окомірно) **18** куб. метрів, у тому числі сухостійної **14** куб. метрів

Ознаки погіршення стану лісових насаджень виявив:

в.о.Старшого майстра лісу

(посада)

7 травня 2021 року

Лісничий

(лісничий(помічник лісничого))

7 травня 2021 року



(підпис)

(підпис)

Дворецький В.А.

(ініціали та прізвище)

Яценко Ю.П.

(ініціали та прізвище)

Висновок інженера відділу (сектору) охорони і захисту лісу державного лісогосподарського (лісомисливського) підприємства або представника державного спеціалізованого лісозахисного підприємства щодо необхідності здійснення лісозахисних чи інших заходів з поліпшення санітарного стану лісів за результатами огляду санітарного стану лісової ділянки: **Потребує СРВ**

Інженер ЗЛ

(посада)

12 травня 2021 року



(підпис)

Романчук С.В.

(ініціали та прізвище)

ПОВІДОМЛЕННЯ
про появу ознак погіршення санітарного стану лісових насаджень

Житомирська область
(Автономна Республіка Крим, область)

ДП Ємільчинське ЛГ Ємільчинське лісництво
(найменування власника лісів, постійного лісокористувача)

Лісництво **Ємільчинське** урочище _____
квартал № **74** виділ № **3** ділянка № _____ площа **0,7** гектарів

Таксаційна характеристика насадження

Склад **10Сз**, вік **65** років, бонітет **1а**, середній діаметр **28** сантиметрів, середня висота **25** метрів, повнота **0,7**, тип лісу **ВзДС**, рельєф **рівнинний**, експозиція _____, ґрунт **дерново-слабопідзолисті**, підріст _____, підлісок **КУЛ, РДЖ**.

Лісопатологічна характеристика насадження

Вид пошкодження насадження (лісова пожежа, буревій, сніголам, обледеніння, відмирання та всихання дерев, захаращеність, об'їдання шкідниками хвої/листя, наявність гусені, масовий літ метеликів, опадання хвої/листя, відлущення кори на стовбурах та інші ознаки, не характерні для нормального стану дерев) **відмирання та всихання дерев сосни звичайної (верхівковий короїд)**.

Ступінь пошкодження, ураження: **слабкий** (поодинокі, слабке, середнє, сильне)

Вид розповсюдження пошкоджених дерев: **груповий** (поодинокі, групові, куртинні)

Обсяг ушкодженої деревини на 1 гектарі (окомірно) **15** куб. метрів, у тому числі сухостійної **11** куб. метрів

Ознаки погіршення стану лісових насаджень виявив:

Старший майстер лісу

(посада)

5 травня 2021 року

Лісничий

(лісничий(помічник лісничого))

5 травня 2021 року

Висновок інженера відділу (сектору) охорони і захисту лісу державного лісогосподарського (лісомисливського) підприємства або представника державного спеціалізованого лісозахисного підприємства щодо необхідності здійснення лісозахисних чи інших заходів з поліпшення санітарного стану лісів за результатами огляду санітарного стану лісової ділянки: **Потребує СРВ**

Інженер ЗЛ

(посада)

12 травня 2021 року

Аозко О.М.

(ініціали та прізвище)

Яценко Ю.П.

(ініціали та прізвище)

Романчук С.В.

(ініціали та прізвище)

ПОВІДОМЛЕННЯ
про появу ознак погіршення санітарного стану лісових насаджень

Житомирська область
(Автономна Республіка Крим, область)

ДП Ємільчинське ЛГ Ємільчинське лісництво
(найменування власника лісів, постійного лісокористувача)

Лісництво **Ємільчинське** урочище _____
квартал № **75** виділ № **12** ділянка № _____ площа **3,0** гектарів

Таксаційна характеристика насадження

Склад **10Сз**, вік **66** років, бонітет **1**, середній діаметр **28** сантиметрів, середня висота **24** метрів, повнота **0,6**, тип лісу **С2ГДС**, рельєф **рівнинний**, експозиція _____, ґрунт **дерново-слабопідзолисті**, підріст _____, підлісок _____.

Лісопатологічна характеристика насадження

Вид пошкодження насадження (лісова пожежа, буревій, сніголам, обледеніння, відмирання та всихання дерев, захаращеність, об'їдання шкідниками хвої/листя, наявність гусени, масовий літ метеликів, опадання хвої/листя, відлущення кори на стовбурах та інші ознаки, не характерні для нормального стану дерев) **відмирання та всихання дерев сосни звичайної (верхівковий короїд).**

Ступінь пошкодження, ураження: **слабкий** (поодинокі, слабе, середнє, сильне)

Вид розподілу пошкоджених дерев: **груповий** (поодинокий, груповий, куртинний)

Обсяг ушкодженої деревини на 1 гектарі (окомірно) **18** куб. метрів, у тому числі сухостійної **12** куб. метрів

Ознаки погіршення стану лісових насаджень виявив:

Старший майстер лісу

(посада)

5 травня 2021 року

Лісничий

(лісничий(помічник лісничого))

5 травня 2021 року

Висновок інженера відділу (сектору) охорони і захисту лісу державного лісгосподарського (лісомисливського) підприємства або представника державного спеціалізованого лісозахисного підприємства щодо необхідності здійснення лісозахисних чи інших заходів з поліпшення санітарного стану лісів за результатами огляду санітарного стану лісової ділянки: **Потребує СРВ**

Інженер ЗЛ

(посада)

12 травня 2021 року

Позко О.М.

(ініціали та прізвище)

Яценко Ю.П.

(ініціали та прізвище)

Романчук С.В.

(ініціали та прізвище)

НУМЕРАЦІЙНА ВІДОМІСТЬ ДЕРЕВ,
призначених для вибіркової санітарної рубки

Житомирська область

ДП «Ємільчинське лісове господарство»

Лісництво
квартал № 94

Ємільчинське

виказ № 17

урочище
ділянка № 2

площа 8,0 гектарів

Порядковий номер дерев	Порода	Ступінь товщини стовбурів, сантиметрів			Категорія стану дерев, підстава вибору для рубки	Порядковий номер дерев	Порода	Ступінь товщини стовбурів, сантиметрів			Категорія стану дерев, підстава вибору для рубки
		лісові	напівлісові	дров'яні				лісові	напівлісові	дров'яні	
1	Сосна		√28		IV Висхід.	40	Сосна		√28		IV Висхід.
2	—		√28		IV —	41	—		√24		IV —
3	—		√28		IV —	42	—		√24		IV —
4	—		√28		IV —	43	—		√28		IV —
5	—		√36		IV —	44	—		√28		IV —
6	—		√32		IV —	45	Осика			√40	V —
7	—		√32		IV —	46	Сосна		√48		IV —
8	—			√28	V —	47	—		√40		IV —
9	—			√24	VI —	48	Осика			√28	VI —
10	—		√40		IV —	49	Сосна		√24		IV —
11	—		√24		IV —	50	—		√24		IV —
12	—		√24		IV —						
13	—		√40		IV —						
14	—		√24		IV —						
15	—		√40		IV —						
16	—		√36		IV —						
17	—		√32		IV —						
18	—		√32		IV —						
19	—		√28		IV —						
20	—		√28		IV —						
21	—		√40		IV —						
22	—		√56		IV —						
23	—			√28	V —						
24	—		√32		IV —						
25	—			√24	VI —						
26	—		√32		IV —						
27	—		√40		IV —						
28	—		√24		IV —						
29	—		√36		IV —						
30	—			√28	VI —						
31	—		√24		IV —						
32	—			√24	VI —						
33	—		√24		IV —						
34	Осика		√40		V —						
35	—		√40		V —						
36	—		√32		VI —						
37	—		√40		V —						
38	—		√40		VI —						
39	—		√36		V —						

Всього промірковано дерев: Дямадеся
(кількість слів)

І.н. ЛР

(посад)

І.н. ЗЛ

(посад)

І.н. ЛР

(посад)


(посад)

(посад)

(посад)

Сараи В.В.

(посад)

Раванчук С.В.

(посад)

Свободний М.І.

(посад)

19 01 2021 року

НУМЕРАЦІЙНА ВІДОМІСТЬ ДЕРЕВ.
(Фінансування для вибіркового санітарного рубки)
Житомирська область
ДП «Ємільчинське лісове господарство»

Лісництво Ємільчинське урочище
квартал № 34 шата № 17 ділянка № 1 площа 9,0 гектарів

Порядковий номер дерева	Порода	Ступінь товщини стовбура, сантиметрів			Категорія стовбу дерева, підстава відбору для рубки	Порядковий номер дерева	Порода	Ступінь товщини стовбура, сантиметрів			Категорія стовбу дерева, підстава відбору для рубки
		лісові	напівлісові	лісові				лісові	напівлісові	лісові	
1	Білка		√ 24		IV-B-указ.	40	Білка			√ 24	IV-B-указ.
2	"		√ 24		IV-"	41	"	√ 32		IV-"	"
3	"		√ 28		IV-"	42	"	√ 32		IV-"	"
4	"		√ 24		IV-"	43	"	√ 44		IV-"	"
5	"		√ 36		IV-"	44	"	√ 32		IV-"	"
6	"		√ 32		IV-"	45	"	√ 48		IV-"	"
7	"			√ 24	IV-"	46	"	√ 40		IV-"	"
8	"		√ 28		IV-"	47	"	√ 44		IV-"	"
9	"		√ 24		IV-"	48	"	√ 40		IV-"	"
10	"		√ 28		IV-"	49	"	√ 48		IV-"	"
11	"		√ 28		IV-"	50	"	√ 40		IV-"	"
12	"		√ 32		IV-"	51	"	√ 44		IV-"	"
13	"			√ 24	IV-"	52	Білка			√ 28	IV-"
14	"			√ 28	IV-"	53	Білка	√ 24		IV-"	"
15	"		√ 32		IV-"	54	"	√ 24		IV-"	"
16	"		√ 36		IV-"	55	"	√ 24		IV-"	"
17	"		√ 36		IV-"	56	Білка			√ 28	IV-"
18	"			√ 28	IV-"	57	Білка	√ 24		IV-"	"
19	"		√ 28		IV-"	58	"	√ 28		IV-"	"
20	"		√ 24		IV-"	59	"	√ 28		IV-"	"
21	"		√ 36		IV-"	60	Берега			√ 40	IV-"
22	"		√ 24		IV-"	61	Білка	√ 28		IV-"	"
23	"		√ 28		IV-"	62	"	√ 32		IV-"	"
24	"		√ 32		IV-"	63	"	√ 24		IV-"	"
25	"			√ 24	IV-"	64	"	√ 40		IV-"	"
26	"		√ 24		IV-"	65	"	√ 32		IV-"	"
27	"		√ 24		IV-"	66	"	√ 28		IV-"	"
28	"			√ 24	IV-"	67	"			√ 24	IV-"
29	"		√ 24		IV-"	68	"			√ 24	IV-"
30	"		√ 24		IV-"	69	"	√ 28		IV-"	"
31	"		√ 32		IV-"	70	"	√ 32		IV-"	"
32	"		√ 32		IV-"	71	"	√ 28		IV-"	"
33	"		√ 28		IV-"	72	"	√ 24		IV-"	"
34	"		√ 24		IV-"	73	"	√ 32		IV-"	"
35	"			√ 24	IV-"	74	"	√ 36		IV-"	"
36	"		√ 32		IV-"						
37	"		√ 24		IV-"						
38	"		√ 24		IV-"						
39	"			√ 24	IV-"						

Висновок про стан лісового господарства: Синдром чотирьох
(заповнює лісничий)

Підпис лісничого:

Ім'я: А.Р.

Ім'я: З.Л.

Ім'я: А.Р.

Сараєв В.В.

(підписати та проставити)

Романчук С.В.

(підписати та проставити)

Обознієв Д.І.

(підписати та проставити)

М. МЕРАЦІЙНА ВІДЖИМІСТЬ ДЕРЕВ,
призначених для вибірки санітарних рубок

Житомирська область

ДП «Ємільчинське лісове господарство»

Лісництво Ємільчинське
лісництво № 30 виділ № 16

зростає
лілітка № площа 1,1 гектарів

Порядковий номер дерев	Порода	Сутність товщини стовбурів, сантиметрів			Категорія стану дерев, підстав вибору для рубки	Порядковий номер дерев	Порода	Сутність товщини стовбурів, сантиметрів			Категорія стану дерев, підстав вибору для рубки
		діляні	напівділяні	дров'яні				діляні	напівділяні	дров'яні	
1	Білка		√24		IV Всузак						
2	Білка		√24		IV "						
3	Білка		√24		IV "						
4	Білка		√24		IV "						
5	Білка		√24		IV "						
6	Білка		√24		IV "						
7	Білка		√24		IV "						
8	Білка			√24	IV "						
9	Білка		√24		IV "						
10	Білка		√32		IV "						
11	Білка		√24		IV "						
12	Білка		√32		IV "						
13	Білка		√24		IV "						
14	Білка		√32		IV "						
15	Білка		√24		IV "						
16	Білка		√24		IV "						
17	Білка		√24		IV "						
18	Білка		√24		IV "						
19	Білка			√28	IV "						
20	Білка		√24		IV "						
21	Білка			√28	IV "						
22	Білка		√28		IV "						
23	Білка		√24		IV "						
24	Білка		√24		IV "						
25	Білка		√24		IV "						
26	Білка		√24		IV "						
27	Білка		√24		IV "						

Земельні ділянки, на яких знаходяться дерева, Земельна ділянка

Ім'я ЛР

Ім'я ЛР

Ім'я ЛР

Сторож В.В.

Підпис

Розташування С.В.

Підпис

Сторож Д.І.

Підпис

ЖИТОМИРСКА ОБЛАСТЬ
ДП «Смильчинське лісове господарство»

лісництво Смильчинське
кв. № 70 виділ № 4

зростає —
літників № — площа 9,6 гектарів

Порядковий номер дерева	Порода	Ступінь товщини стовбура, сантиметрів			Категорія стану дерева, клас гнилі підбору для рубки	Порядковий номер дерева	Порода	Ступінь товщини стовбура, сантиметрів			Категорія стану дерева, клас гнилі підбору для рубки
		ділянка	напівділянка	дрова				ділянка	напівділянка	дрова	
1	сосна		v24		IV-а	40	сосна			v24	IV-а
2	"		v24		IV-а	41	"		v32		IV-а
3	"		v26		IV-а	42	"		v36		IV-а
4	"		v28		IV-а	43	"		v24		IV-а
5	"		v24		IV-а	44	"		v28		IV-а
6	"		v24		IV-а	45	"			v24	IV-а
7	"		v28		IV-а	46	"		v24		IV-а
8	"		v32		IV-а	47	"		v24		IV-а
9	"		v24		IV-а	48	"		v28		IV-а
10	"		v24		IV-а	49	"		v28		IV-а
11	"			v24	V-а	50	"		v24		IV-а
12	"		v24		IV-а	51	"		v28		IV-а
13	"			v28	V-а	52	"		v28		IV-а
14	"			v28	VI-а	53	"			v24	V-а
15	"		v28		IV-а	54	"		v28		IV-а
16	"		v32		IV-а	55	"		v24		IV-а
17	"		v24		IV-а	56	"		v24		IV-а
18	"		v24		IV-а	57	"		v24		IV-а
19	"			v28	V-а	58	"		v24		IV-а
20	"		v32		IV-а	59	"			v28	V-а
21	"		v24		IV-а	60	"		v24		IV-а
22	"		v24		IV-а	61	"			v28	IV-а
23	"			v24	V-а	62	"		v28		V-а
24	"			v24	VI-а	63	"			v28	IV-а
25	"		v24		IV-а	64	"		v24		IV-а
26	"		v28		IV-а	65	"			v28	V-а
27	"		v32		IV-а	66	"		v24		IV-а
28	"		v36		IV-а	67	"		v32		IV-а
29	"		v24		IV-а	68	"			v24	VI-а
30	"			v28	V-а						
31	"		v24		IV-а						
32	"		v24		IV-а						
33	"			v24	VI-а						
34	"		v24		IV-а						
35	"		v28		IV-а						
36	"		v24		IV-а						
37	"		v28		IV-а						
38	"		v28		IV-а						
39	"			v24	V-а						

Відомості про лісовий ресурс Високийський ліс
(кількість стовбурів)

Підписав і перевіряючий

І.В.А.

(підпис)

І.В.А.

І.В.А.

(підпис)



Caran B.B.

(підпис)

Равицький С.В.

(підпис)

Овощинський І.

(підпис)

РЕГИСТРАЦІЙНА ВІДОМОСТЬ ДЕРЕВ
призначена для вибіркової санітарної рубки
Житомирська область

ДП «Ємільчинське лісове господарство»

Листинг № 69

Ємільчинське

мал № 35

урочище

площа 2,1 гектара

Порядковий номер дерева	Порода	Скупина товщини стовбурів, сантиметрів			Категорія стану дерева, підстава відбору для рубки	Порядковий номер дерева	Порода	Скупина товщини стовбурів, сантиметрів			Категорія стану дерева, підстава відбору для рубки
		діаметр	натісний	дров'яні				діаметр	натісний	дров'яні	
1	Сосна	✓ 28			IV Висока	40	Сосна	✓ 24			IV Висока
2	«	✓ 28			IV «	41	«	✓ 28			IV «
3	«	✓ 28			IV «	42	«	✓ 24			IV «
4	«	✓ 24			IV «	43	«	✓ 24			IV «
5	«	✓ 24			IV «	44	«	✓ 24			IV «
6	«		✓ 24		V «	45	«	✓ 24			IV «
7	«	✓ 32			IV «	46	«	✓ 24			IV «
8	«		✓ 24		VI «	47	«		✓ 24		V «
9	«	✓ 32			IV «	48	«	✓ 24			IV «
10	«		✓ 24		V «	49	«	✓ 28			IV «
11	«		✓ 24		IV «	50	«	✓ 32			IV «
12	«	✓ 28			IV «	51	«	✓ 28			IV «
13	«	✓ 28			IV «	52	«	✓ 24			IV «
14	«	✓ 24			IV «	53	«	✓ 28			IV «
15	«	✓ 32			IV «	54	«	✓ 24			IV «
16	«	✓ 24			IV «	55	«	✓ 24			IV «
17	«	✓ 24			IV «	56	«	✓ 24			IV «
18	«	✓ 24			IV «	57	«	✓ 32			IV «
19	«	✓ 24			IV «	58	«	✓ 28			IV «
20	«	✓ 24			IV «	59	«	✓ 32			IV «
21	«	✓ 24			IV «	60	«	✓ 32			IV «
22	«		✓ 32		V «	61	«	✓ 28			IV «
23	«	✓ 28			IV «	62	«	✓ 32			IV «
24	«	✓ 24			IV «	63	«	✓ 24			IV «
25	«	✓ 28			IV «	64	«		✓ 24		V «
26	«	✓ 24			IV «	65	«		✓ 28		VI «
27	«	✓ 24			IV «	66	«	✓ 28			IV «
28	«	✓ 24			IV «	67	«	✓ 28			IV «
29	«	✓ 28			IV «	68	«	✓ 24			IV «
30	«	✓ 32			IV «	69	«	✓ 24			IV «
31	«	✓ 24			IV «	70	«	✓ 24			IV «
32	«	✓ 24			IV «	71	«		✓ 28		V «
33	«	✓ 28			IV «	72	«	✓ 28			IV «
34	«	✓ 24			IV «	73	«	✓ 24			IV «
35	«	✓ 24			IV «	74	«	✓ 24			IV «
36	«		✓ 24		I «						
37	«	✓ 24			IV «						
38	«	✓ 28			IV «						
39	«	✓ 24			IV «						

Відомості про вибірку дерев

С. В. ГЕСЯН чотирьох

(підпис)

Відомості про вибірку дерев

Ім'я: АР

Ім'я: 2/1

Ім'я: 1/1

(підпис)

(підпис)

Сотан В. В.

Сотан В. В.

Романчук С. В.

(підпис)

Сотан В. В.

(підпис)

Житомирська область
ДП «Смілянське лісове господарство»

Листовий
аркуш № 69

Смілянське

визл. № 26

урочище
ділянка № 1

площа 1,0 гектарів

Порядковий номер дерев	Порода	Ступінь товщини стовбура, сантиметрів			Категорія стану дерев, підстава вибору для рубки	Порядковий номер дерев	Порода	Ступінь товщини стовбура, сантиметрів			Категорія стану дерев, підстава вибору для рубки
		діаметр	напилок	дров'яні				діаметр	напилок	дров'яні	
1	Береза			V32	IV Вухан.	40	Сосна		V32		IV Вухан.
2	Сосна	V28			IV -	41	-	V28			IV -
3	-	V28			IV -	42	-	V28			IV -
4	-			V28	V -	43	-	V44			IV -
5	-			V24	VI -	44	-	V40			IV -
6	-	V28			IV -	45	-		V24		V -
7	-	V32			IV -	46	-		V32		V -
8	-	V32			IV -	47	-	V28			IV -
9	-	V32			IV -	48	-	V40			IV -
10	-			V24	V -	49	-	V28			IV -
11	-	V24			IV -	50	-	V28			IV -
12	-	V24			IV -	51	-		V24		IV -
13	-			V24	VI -	52	-	V24			IV -
14	-	V28			IV -	53	-	V40			IV -
15	-	V24			IV -		-	V32			IV -
16	-			V28	V -		-				
17	-			V24	VI -		-				
18	-	V24			IV -		-				
19	-	V32			IV -		-				
20	-	V24			IV -		-				
21	-			V28	V -		-				
22	-	V24			IV -		-				
23	-	V28			IV -		-				
24	-	V24			IV -		-				
25	-	V24			IV -		-				
26	-	V32			IV -		-				
27	-	V28			IV -		-				
28	-	V24			IV -		-				
29	-	V32			IV -		-				
30	-			V28	V -		-				
31	-			V28	V -		-				
32	-	V32			IV -		-				
33	-	V24			IV -		-				
34	-	V24			IV -		-				
35	-	V24			IV -		-				
36	-	V44			IV -		-				
37	-	V24			IV -		-				
38	-	V28			IV -		-				
39	-	V28			IV -		-				
40	-			V24	V -		-				

Всього лісових дерев: 40 берези при

Ім. АР

Ім. 26

Ім. АР

Соган В. В.

Розвинути В. В.

Соган В. В.

НУМЕРАЦІЙНА ВІДОМІСТЬ ДЕРЕВ,
призначених для вибіркової санітарної рубки

Житомирська область
ДП «Смілянське лісове господарство»

Лісництво Смілянське
квартал № 69 виділ № 14

зростає —
ділянка № 1 площа 0,6 гектарів

Порядковий номер дерева	Порода	Ступінь товщини стовбура, сантиметрів			Категорія стану дерева, підставою вибору для рубки	Порядковий номер дерева	Порода	Ступінь товщини стовбура, сантиметрів			Категорія стану дерева, підставою вибору для рубки
		діляні	напівділяні	дров'яні				діляні	напівділяні	дров'яні	
1	Сосна		√ 36		II Висхід.						
2	"		√ 32		II - "						
3	"		√ 28		II - "						
4	"		√ 24		II - "						
5	"		√ 28		II - "						
6	"		√ 32		II - "						
7	"			√ 28	V - "						
8	"		√ 32		II - "						
9	"		√ 28		IV - "						
10	"		√ 24		IV - "						
11	"			√ 24	V - "						
12	"		√ 28		II - "						
13	"		√ 28		II - "						
14	"		√ 32		II - "						
15	"		√ 24		II - "						
16	"		√ 32		IV - "						
17	"			√ 24	V - "						
18	"			√ 24	V - "						
19	"		√ 22		IV - "						
20	"		√ 24		IV - "						
21	"		√ 32		IV - "						
22	"		√ 44		IV - "						
23	"		√ 32		IV - "						
24	"		√ 28		IV - "						
25	"		√ 32		IV - "						
26	"		√ 32		IV - "						
27	"		√ 40		IV - "						
28	"			√ 28	VI - "						

Висхідне дерево: Фвагуяць Сосна


Ім'я АР

Ім'я БА

Ім'я ВВ


(підпис)

Сарає В.В.


(підпис)
Романенко С.П.
(підпис)
Стегун С.І.
(підпис)

15 01 21

НУМЕРАЦІЙНА ВІДОМІСТЬ ДЕРЕВ,
призначених для вибіркової сантарної рубки

Житомирська область

ДП «Смільчинське лісове господарство»

Лісництво Смільчинське
квартал № 66 виділ № 19

урочище —
ділянка № 1 площа 1,0 гектарів

Порядковий номер дерева	Порода	Ступінь товщини стовбурів, сантиметрів			Категорія стану дерева, підстава вибору для рубки	Порядковий номер дерева	Порода	Ступінь товщини стовбурів, сантиметрів			Категорія стану дерева, підстава вибору для рубки
		ділові	напівділові	дров'яні				ділові	напівділові	дров'яні	
1	Босна		√28		IV Всухан.	40	Босна			√24	IV Всухан.
2	—		√24		IV —	41	—			√24	IV —
3	—		√24		IV —	42	—	√32			IV —
4	—		√24		IV —	43	—	√28			IV —
5	—		√28		IV —	44	—	√32			IV —
6	—		√28		IV —	45	—	√48			IV —
7	—			√24	VI —	46	—	√32			IV —
8	—		√32		IV —	47	—	√32			IV —
9	—			√28	V —	48	—	√32			IV —
10	—			√24	VI —	49	—	√24			IV —
11	—		√32		IV —	50	—	√32			IV —
12	—		√24		IV —	51	—	√48			IV —
13	—		√24		IV —	52	—	√36			IV —
14	—		√24		IV —	53	—			√24	IV —
15	—		√24		IV —	54	—	√24			IV —
16	—			√24	V —	55	—	√24			IV —
17	—		√24		IV —	56	—	√24			IV —
18	—		√28		IV —	57	—	√24			IV —
19	—		√24		IV —	58	—	√32			IV —
20	—		√24		IV —	59	—	√32			IV —
21	—		√28		IV —						
22	—		√32		IV —						
23	—			√24	V —						
24	—		√24		IV —						
25	—			√24	VI —						
26	—		√32		IV —						
27	—		√24		IV —						
28	—		√36		IV —						
29	—		√24		IV —						
30	—		√24		IV —						
31	—			√28	V —						
32	—		√36		IV —						
33	—		√28		IV —						
34	—		√24		IV —						
35	—		√36		IV —						
36	—		√32		IV —						
37	—		√32		IV —						
38	—		√32		IV —						
39	—			√24	V —						

Всього промарковано дерев

Двадцять дев'ять

(підписати)

Нумерація і перевірка проведених

І.в. 10

І.в. 30

І.в. 15

Сатан В.В.

(підписати та перевірити)

Ромончук С.В.

(підписати та перевірити)

Свєдний Ш.І.

(підписати та перевірити)

НАЦІОНАЛЬНА ВІДОМІСТЬ ДЕРЕВ,
призначена для ведення санітарної рубки

Житомирська область

ДП «Ємільчинське лісове господарство»

квартал № 66

Ємільчинське

квартал № 9

урочище

площа 8,7 гектарів

Порядковий номер дерев	Порода	Ступінь товщини стовбура, сантиметрів			Категорія стовбу дерев, підстав відбору для рубки	Порядковий номер дерев	Порода	Ступінь товщини стовбура, сантиметрів			Категорія стовбу дерев, підстав відбору для рубки
		лісові	підпаласи	дров'яні				лісові	підпаласи	дров'яні	
1	Білка		√36		IV-к-так.	40	Білка		√28		IV-к-так.
2	—		√32		IV-к	41	—		√32		IV-к
3	—		√32		IV-к	42	—		√32		IV-к
4	—		√28		IV-к	43	—		√24		IV-к
5	—		√32		IV-к	44	—		√36		IV-к
6	—		√28		IV-к	45	—		√28		IV-к
7	—		√28		IV-к	46	—		√24		IV-к
8	—		√40		IV-к	47	—		√36		IV-к
9	—		√24		IV-к	48	—		√32		IV-к
10	—		√32		IV-к	49	—		√28		IV-к
11	—		√32		IV-к	50	—		√32		IV-к
12	—			√24	V-к	51	Осика			√28	V-к
13	—		√32		IV-к	52	—			√24	V-к
14	—		√32		IV-к						
15	Береза			√32	V-к						
16	Осика			√32	V-к						
17	—			√32	VI-к						
18	—			√28	VI-к						
19	—			√32	V-к						
20	—			√36	V-к						
21	—			√24	VI-к						
22	Білка			√24	VI-к						
23	—		√32		IV-к						
24	—		√32		IV-к						
25	—		√24		IV-к						
26	—		√24		IV-к						
27	—		√32		IV-к						
28	—		√28		IV-к						
29	—		√24		IV-к						
30	—		√24		IV-к						
31	—		√24		IV-к						
32	—		√28		IV-к						
33	—		√24		IV-к						
34	—		√24		IV-к						
35	—		√24		IV-к						
36	—		√36		V-к						
37	—		√32		IV-к						
38	—		√22		IV-к						

Замовник: Житомирська обл. ДП «Ємільчинське лісове господарство»

(підпис)



Начальник лісового господарства:

Саван В.В.

Розпорядник:

Степанів І.І.

(підпис)

Літомирська область
ДП «Ємільчинське лісове господарство»

58 Ємільчинське
видат. № 29

урочище
ділянка № _____ площа 9,6 гектарів

Порядок нумерації	Порода	Секційні розміри стовбура, сантиметри			Категорія стану дерев, підлягає вибору для рубки	Порядковий номер дерев	Порода	Ступінь товщини стовбура, сантиметри			Категорія стану дерев, підлягає вибору для рубки
		діаметр	висота	довжина				діаметр	висота	довжина	
1	Береза			√ 24	V-к-к						
2	Осика			√ 24	V-к-к						
3	—			√ 24	VI-к-к						
4	—			√ 24	V-к-к						
5	—			√ 24	VI-к-к						
6	Береза			√ 24	V-к-к						
7	Осика			√ 24	V-к-к						
8	—			√ 24	VI-к-к						
9	—			√ 24	VI-к-к						
10	—			√ 28	VI-к-к						
11	—			√ 24	V-к-к						
12	Осика	√ 24			IV-к-к						
13	—	√ 28			IV-к-к						
14	Дуб			√ 36	V-к-к						
15	Осика			√ 24	VI-к-к						
16	Дуб			√ 24	V-к-к						
17	Осика	√ 24			IV-к-к						
18	—	√ 28			IV-к-к						
19	—	√ 36			IV-к-к						
20	—	√ 24			IV-к-к						
21	—	√ 32			IV-к-к						
22	—	√ 36			IV-к-к						
23	—			√ 24	V-к-к						
24	—	√ 24			IV-к-к						
25	—	√ 36			IV-к-к						
26	—	√ 28			IV-к-к						
27	—	√ 32			IV-к-к						
28	—	√ 24			IV-к-к						
29	—	√ 24			IV-к-к						
30	—	√ 24			IV-к-к						
31	—	√ 24			IV-к-к						
32	Осика			√ 24	V-к-к						
33	Осика	√ 32			IV-к-к						
34	—	√ 24			IV-к-к						

Всього дерев у цьому виді: _____

Згідно з копією

Висновки і порекомендування:

Сігач В.В.

Висновки та рекомендації

Решетняк С.В.

Висновки та рекомендації

Скозюк М.І.

Висновки та рекомендації

НУМЕРАЦІЙНА ВИЗОМІСТЬ ДЕРЕВ,
призначена для вибіркової санітарної рубки
Житомирська область
ДП «Смільчинське лісове господарство»

насаджено Смільчинське
квартал № 57 квартал № 36

урочище _____ ділянка № _____ площа 0,8 гектарів

Порядковий номер дерева	Порода	Ступінь товщини стовбура, сантиметрів			Категорія стану дерева, підстава вибору для рубки	Порядковий номер дерева	Порода	Ступінь товщини стовбура, сантиметрів			Категорія стану дерева, підстава вибору для рубки
		лісові	напівлісові	дров'яні				лісові	напівлісові	дров'яні	
1	Сосна			√32	VI-к-н						
2	—		√32		IV-к-н						
3	—		√36		IV-к-н						
4	Сосна			√24	V-к-н						
5	—			√28	VI-к-н						
6	—			√24	V-к-н						
7	Береза			√28	V-к-н						
8	Сосна		28V		IV-к-н						
9	Сосна			√36	V-к-н						
10	Сосна		√32		IV-к-н						
11	—		28V		IV-к-н						
12	Сосна			√28	VI-к-н						
13	—			√32	V-к-н						
14	Сосна		28V		IV-к-н						
15	—		√32		IV-к-н						
16	—		√32		IV-к-н						
17	Береза			√28	V-к-н						
18	Сосна		√32		IV-к-н						
19	—		√24		IV-к-н						
20	—		√24		IV-к-н						
21	—		√24		IV-к-н						
22	—		28V		IV-к-н						
23	—		√32		IV-к-н						
24	Береза			√28	V-к-н						

Висота проміжних дерев Вказати не треба

Нумерація і перевірка проведи

Зав. ДП

Зав. КЛ

[Підпис]
Зав. КЛ

(підпис)

Сарга В.Б.

Співзав. та керівник

Романчук С.В.

Співзав. та керівник

Степанюк А.І.

Співзав. та керівник

ТУМЕРАНІКА ВІДОМІСТЬ ЛІСЕН
призначена для ведення санітарної рубки

Житомирська область

ДП «Смілянське лісове господарство»

лісництво № 57

Смілянське

види № 17

краще ділянка №

площа 1,3 гектара

Порядковий номер дерева	Порода	Ступінь товщини стовбура, сантиметрів			Категорія стану дерева, підстава вибору для рубки	Порядковий номер дерева	Порода	Ступінь товщини стовбура, сантиметрів			Категорія стану дерева, підстава вибору для рубки
		висота	нахил до вертикалі	дров'яні				висота	нахил до вертикалі	дров'яні	
1	Береза			√ 28	V Всихає.						
2	Сосна		√ 36		IV						
3	"		√ 24		IV						
4	"		√ 40		IV						
5	"		√ 36		IV						
6	Осіка			√ 44	V						
7	Сосна		√ 32		IV						
8	"		√ 24		IV						
9	"		√ 36		IV						
10	"		√ 48		IV						
11	Дуб			√ 60	V						
12	Сосна		√ 48		IV						

Висота вільнозростаючих дерев: 20-25 метрів

Діаметр стовбура: 10-15 см

Ім'я: АР

Ім'я: БА

Ім'я: АБ

Підписи: [Підписи]

Сарах В.В.

Романчук С.В.

Свободний М.І.

ОБЛАСНА АДМІНІСТРАЦІЯ ЖИТОМИРСЬКА ОБЛАСТЬ
 Житомирська область

ДП «Ємільчинське лісове господарство»

Лісництво Ємільчинське
 квартал № 8 виділ № 33

урочище _____
 ділянка № _____ площа 5,6 гектарів

Порядковий номер дерева	Порода	Ступінь товщини стовбура, сантиметри			Категорія стану дерева, підстава відбору для рубки	Порядковий номер дерева	Порода	Ступінь товщини стовбура, сантиметри			Категорія стану дерева, підстава відбору для рубки
		діаметр	напилок	дров'яні				діаметр	напилок	дров'яні	
1	Сосна		v 24		IV Вказан.	40	Сосна		v 24		IV Вказан.
2	"		v 24		IV "	41	"		v 24		IV "
3	"		v 24		IV "	42	"		v 24		IV "
4	"		v 32		IV "	43	"		v 28		IV "
5	"		v 32		IV "	44	Сосна		v 28		IV "
6	"		v 24		IV "	45	"			v 36	IV "
7	"		v 36		IV "	46	"			v 44	IV "
8	"		v 24		IV "	47	"			v 36	IV "
9	"		v 24		IV "	48	"			v 36	IV "
10	"		v 28		IV "	49	"			v 36	IV "
11	"		v 36		IV "	50	"			v 28	IV "
12	"		v 44		IV "	51	"			v 36	IV "
13	"			v 24	IV "	52	"			v 36	IV "
14	"			v 28	IV "	53	"			v 36	IV "
15	"		v 32		IV "	54	"			v 24	IV "
16	"		v 32		IV "	55	"			v 24	IV "
17	"		v 32		IV "	56	"			v 28	IV "
18	Береза			v 24	V "	57	Сосна		v 24		IV "
19	Сосна			v 28	V "	58	Сосна			v 36	IV "
20	"			v 24	VI "	59	"			v 44	IV "
21	"			v 28	V "	60	"			v 32	IV "
22	Сосна		v 36		IV "	61	"			v 32	IV "
23	"		v 24		IV "	62	"			v 32	IV "
24	"		v 36		IV "	63	"			v 32	IV "
25	"		v 24		IV "	64	Сосна		v 32		IV "
26	"		v 24		IV "	65	Береза			v 32	IV "
27	"		v 24		IV "	66	Сосна		v 24		IV "
28	"		v 24		IV "	67	"		v 28		IV "
29	"		v 28		IV "	68	"		v 24		IV "
30	"		v 24		IV "	69	"		v 28		IV "
31	"			v 24	V "	70	"		v 24		IV "
32	"		v 24		IV "	71	"		v 28		IV "
33	"		v 32		IV "	72	"		v 24		IV "
34	"		v 32		IV "	73	"		v 24		IV "
35	"		v 24		IV "	74	"		v 32		IV "
36	"		v 24		IV "	75	"		v 28		IV "
37	"		v 24		IV "	76	"		v 24		IV "
38	"			v 24	V "	77	"		v 24		IV "
39	"		v 24		IV "	78	"		v 28		IV "

Складено: Сидоренко С.В.



Відомості про лісництво:
 Лісництво: Сидоренко С.В.
 Підприємство: Сидоренко С.В.
 Підприємство: Сидоренко С.В.

ДП «Смільчинське лісове господарство»
Житомирська область

Лісництво Смільчинське
Лісний квартал № 31

Кронушка
Лінійка № площа 3,1 гектарів

Порядковий номер дерева	Порода	Ступінь товщини стовбура, сантиметрів			Висота стовбура до першої розгалуження, метрів	Породовий номер дерева	Порода	Ступінь товщини стовбура, сантиметрів			Категорія стовбура за станом
		діаметр	периметр	дрова				діаметр	периметр	дрова	
1	Сосна	√28		√24	1,8	102011	Сосна	√28			1
2	Береза	√32			1,8	102012	Береза	√28			1
3	Сосна	√28			1,8	102013	Сосна	√24			1
4	Береза	√24			1,8	102014	Береза	√24			1
5	Сосна	√24			1,8	102015	Сосна	√24			1
6	Береза	√24		√24	1,8	102016	Береза	√24			1
7	Сосна	√24			1,8	102017	Сосна	√24			1
8	Береза	√24			1,8	102018	Береза	√24			1
9	Сосна	√24			1,8	102019	Сосна	√24			1
10	Береза	√24			1,8	102020	Береза	√24			1
11	Сосна	√24			1,8	102021	Сосна	√24			1
12	Береза	√24			1,8	102022	Береза	√24			1
13	Сосна	√24			1,8	102023	Сосна	√24			1
14	Береза	√24			1,8	102024	Береза	√24			1
15	Сосна	√24			1,8	102025	Сосна	√24			1
16	Береза	√24			1,8	102026	Береза	√24			1
17	Сосна	√24			1,8	102027	Сосна	√24			1
18	Береза	√24			1,8	102028	Береза	√24			1
19	Сосна	√24			1,8	102029	Сосна	√24			1
20	Береза	√24			1,8	102030	Береза	√24			1
21	Сосна	√24			1,8	102031	Сосна	√24			1
22	Береза	√24			1,8	102032	Береза	√24			1
23	Сосна	√24			1,8	102033	Сосна	√24			1
24	Береза	√24			1,8	102034	Береза	√24			1
25	Сосна	√24			1,8	102035	Сосна	√24			1
26	Береза	√24			1,8	102036	Береза	√24			1
27	Сосна	√24			1,8	102037	Сосна	√24			1
28	Береза	√24			1,8	102038	Береза	√24			1
29	Сосна	√24			1,8	102039	Сосна	√24			1
30	Береза	√24			1,8	102040	Береза	√24			1
31	Сосна	√24			1,8	102041	Сосна	√24			1
32	Береза	√24			1,8	102042	Береза	√24			1
33	Сосна	√24			1,8	102043	Сосна	√24			1
34	Береза	√24			1,8	102044	Береза	√24			1
35	Сосна	√24			1,8	102045	Сосна	√24			1
36	Береза	√24			1,8	102046	Береза	√24			1
37	Сосна	√24			1,8	102047	Сосна	√24			1
38	Береза	√24			1,8	102048	Береза	√24			1
39	Сосна	√24			1,8	102049	Сосна	√24			1
40	Береза	√24			1,8	102050	Береза	√24			1
41	Сосна	√24			1,8	102051	Сосна	√24			1
42	Береза	√24			1,8	102052	Береза	√24			1
43	Сосна	√24			1,8	102053	Сосна	√24			1
44	Береза	√24			1,8	102054	Береза	√24			1
45	Сосна	√24			1,8	102055	Сосна	√24			1
46	Береза	√24			1,8	102056	Береза	√24			1
47	Сосна	√24			1,8	102057	Сосна	√24			1
48	Береза	√24			1,8	102058	Береза	√24			1
49	Сосна	√24			1,8	102059	Сосна	√24			1
50	Береза	√24			1,8	102060	Береза	√24			1

Відомості про лісовий квартал

Лісник

Лісничок

Лісничок



Сараєв В. В.

Лісничок

Романчук С. Р.

Лісничок

Степанюк М. І.

Лісничок

ДП «Смільчинське лісове господарство»

Листинг № 25

лист № 29

квартал №

квартал № 0,7

Порядковий номер дерева	Порода	Статус товщини стовбурів, сантиметрів			Категорія стану деревини, підстави висохлої, літні рубки	Порядковий номер дерева	Порода	Статус товщини стовбурів, діл, сантиметрів			Категорія стану деревини, підстави висохлої, літні рубки
		лінійні	розмірні	продовж.				лінійні	розмірні	продовж.	
1	Босна	√28			IV Висохл.	40	Босна	√32			IV Висохл.
2	—	√32			IV —	41	—	√28			IV —
3	—	√24			IV —	42	—	√24			IV —
4	—	√28			IV —	43	—	√24			IV —
5	—	√28			IV —	44	—	√32			IV —
6	—	√24			IV —	45	—	√28			IV —
7	—		√24		V —	46	—		√24		VI —
8	—	√28			IV —	47	—	√24			IV —
9	—	√28			IV —	48	—	√24			IV —
10	—	√24			IV —	49	—	√24			IV —
11	—	√24			IV —	50	—	√24			IV —
12	—	√28			IV —	51	—		√24		VI —
13	—	√28			IV —	52	—	√32			IV —
14	—	√24			IV —	53	—	√24			IV —
15	—		√24		VI —	54	—	√28			IV —
16	—	√24			IV —	55	—		√24		V —
17	—		√28		V —	56	—	√28			IV —
18	—	√24			VI —			√28			IV —
19	—	√28			IV —						
20	—	√24			IV —						
21	—	√28			IV —						
22	—	√28			IV —						
23	—		√24		V —						
24	—	√32			IV —						
25	—	√24			IV —						
26	—	√28			IV —						
27	—	√32			IV —						
28	—	√32			IV —						
29	—	√24			IV —						
30	—	√28			IV —						
31	—		√24		VI —						
32	—	√28			IV —						
33	—	√32			IV —						
34	—	√24			IV —						
35	—		√24		V —						
36	—	√28			IV —						
37	—	√28			IV —						
38	—	√24			IV —						
39	—		√28		V —						

Загальна висота

І. А. Р.

І. А. Р.

Романчук С. В.

Огороднік І.

Ігор О. Д.

Житомирська область
ДП «Ємільчинське лісове господарство»

Листок № 25
Листок № 28

уровніще
лінійка № _____ площа 1,0 гектара

Порядковий номер дерева	Породи	Ступінь товщини стовбура, сантиметрів			Категорія стану дерева, підстава відбору лісу рубін	Порядковий номер дерева	Породи	Ступінь товщини стовбура, сантиметрів			Категорія стану дерева, підстава відбору лісу рубін
		діаметр	висота	довжина				діаметр	висота	довжина	
1	Біла	24			IV Висхідн.	40	Біла	28			IV Висхідн.
2	—	28			IV к	41	—				—
3	—	24			IV к	42	—			40	V к
4	—	24			IV к	43	—			28	VI к
5	—	32			IV к	44	—	36			IV к
6	—	32			IV к	45	—	32			IV к
7	—	40			IV к	46	—	24			IV к
8	—	24			IV к	47	—	28			IV к
9	—	28			IV к	48	—	32			IV к
10	—		24		V к	49	—		40		V к
11	—	32			IV к	50	—		28		VI к
12	—	32			IV к	51	—		24		VI к
13	—	24			IV к	52	—	28			IV к
14	—	28			IV к	53	—	24			IV к
15	—	32			IV к	54	—		24		VI к
16	—		24		VI к	55	—		28		V к
17	—		28		V к	56	—		24		VI к
18	—	24			IV к	57	—	32			IV к
19	—	28			IV к	58	—	32			IV к
20	—	40			IV к	59	—	28			IV к
21	—		36		V к	60	—		24		V к
22	—	28			IV к	61	—		32		VI к
23	—	36			IV к	62	—		24		VI к
24	—	24			IV к	63	—		28		V к
25	—	28			IV к	64	—	32			IV к
26	—		28		V к	65	—	28			IV к
27	—		24		VI к	66	—	28			IV к
28	—		28		VI к	67	—	24			IV к
29	—	36			IV к	68	—	24			IV к
30	—	40			IV к	69	—		24		IV к
31	—	24			IV к	70	—		24		V к
32	—		24		VI к	71	—	32			IV к
33	—	24			IV к	72	—	28			IV к
34	—	24			IV к	73	—		32		V к
35	—	28			IV к	74	—	28			IV к
36	—	40			IV к	75	—		28		VI к
37	—		36		V к	76	—	24			IV к
38	—	36			IV к						
39	—	32			IV к						

Свідчення відомо

Лист. АР

Лист. АР

Ремончук С.В.

Овощеві Л.І.

Григоренко В.В.

Листинство Смілянське
квартал № 3 вид № 43

урочище _____
доброта № _____ площа 1,8 гектарів

Порядковий номер дерева	Порода	Ступінь товщини стовбура, сантиметрів			Категорія стану дерева: підгнила, гнилий, для рубки	Порядковий номер дерева	Порода	Ступінь товщини стовбура, сантиметрів			Категорія стану дерева: підгнила, гнилий, для рубки
		діаметр	висота	довжина				діаметр	висота	довжина	
1	Сосна				IV Високий						
2	—	24		24	V —						
3	—	24			IV —						
4	—	24			IV —						
5	—	24		24	V —						
6	—	24			IV —						

Лісник _____

Існ. ЛР

Існ. ЛР

Рослинник С.В.

Стефанів М.І.

Козко О.В.

НУМЕРАЦІЙНА ВІДОМІСТЬ ДЕРЕВ,
призначених для вибіркової санітарної рубки

Житомирська область

ДП «Ємільчинське лісове господарство»

Лісництво Ємільчинське
квартал № 43 виділ № 17

урочище _____
ліщина № _____ площа 2,3 гектарів

Порядковий номер деревки	Порода	Ступінь товщини стовбура, сантиметрів			Категорія ступу деревки, підставна вибірка для рубки	Порядковий номер деревки	Порода	Ступінь товщини стовбура, сантиметрів			Категорія ступу деревки, підставна вибірка для рубки
		ділові	напівділові	дров'яні				ділові	напівділові	дров'яні	
1	Сосна		√ 32		IV Вихан.	40	Сосна		√ 36		IV Вихан.
2	—		√ 36		IV —	41	—		√ 36		IV —
3	—		√ 24		IV —	42	—		√ 28		IV —
4	—		√ 28		IV —	43	—			√ 28	V —
5	—		√ 36		IV —	44	—			√ 28	VI —
6	—		√ 32		IV —	45	—		√ 36		IV —
7	—			√ 28	V —	46	—		√ 28		IV —
8	—			√ 24	VI —	47	—		√ 36		IV —
9	—		√ 28		IV —	48	—			√ 24	V —
10	—		√ 28		IV —	49	—			√ 24	VI —
11	—		√ 24		IV —	50	—		√ 24		IV —
12	—		√ 28		IV —	51	—			√ 28	V —
13	—		√ 32		IV —	52	—			√ 24	V —
14	—		√ 32		IV —	53	—			√ 24	V —
15	—		√ 28		IV —	54	—		√ 32		IV —
16	—		√ 32		IV —	55	—		√ 32		IV —
17	—		√ 28		IV —	56	—		√ 24		IV —
18	—		√ 32		IV —	57	—		√ 28		IV —
19	—			√ 24	VI —	58	—		√ 32		IV —
20	—			√ 24	V —	59	—			√ 24	V —
21	—		√ 24		IV —	60	—			√ 24	VI —
22	—		√ 32		IV —	61	—			√ 24	VI —
23	—			√ 28	V —	62	—		√ 32		IV —
24	—		√ 28		IV —	63	—		√ 32		IV —
25	—		√ 24		IV —	64	—		√ 28		IV —
26	—		√ 24		IV —	65	—		√ 24		IV —
27	—		√ 32		IV —	66	—		√ 24		IV —
28	—		√ 28		IV —	67	—		√ 24		IV —
29	—		√ 28		IV —	68	—		√ 28		IV —
30	—			√ 24	V —	69	—		√ 28		IV —
31	—		√ 28		IV —	70	—		√ 24		IV —
32	—		√ 28		IV —	71	—		√ 28		IV —
33	—		√ 36		IV —	72	—		√ 32		IV —
34	—		√ 36		IV —	73	—		√ 32		IV —
35	—		√ 36		IV —	74	—		√ 28		IV —
36	—		√ 24		IV —	75	—		√ 28		IV —
37	—		√ 36		IV —	76	—			√ 28	VI —
38	—		√ 36		IV —	77	—			√ 24	V —
39	—		√ 36		IV —	78	—		√ 32		IV —

Всього проаналізовано дерев:

Сімдесят вісім

(підписати і підписати)

Всього порубаних дерев: _____

І.І.І. ЛР

(підписати)

І.І.І. ЛР

(підписати)

С.М. Лісу

(підписати)

Романчук С.В.

(підписати)

Обознін М.І.

(підписати)

Лозко О.М.

(підписати)

12 03 21

НУМЕРАЦІЙНА ВІДОМІСТЬ ДЕРЕВ,
призначених для вибіркової санітарної рубки

Житомирська область
ДП «Ємільчинське лісове господарство»

Лісництво
квартал № 73

Ємільчинське

видат № 17

участок №

площа 2,3 гектарів

Порядковий номер дерева	Порода	Ступінь товщини стовбура, сантиметрів			Категорія стану дерева, підстава вибірки для рубки	Порядковий номер дерева	Порода	Ступінь товщини стовбура, сантиметрів			Категорія стану дерева, підстава вибірки для рубки
		ділові	напіваділові	дров'яні				ділові	напіваділові	дров'яні	
79	Сосна		√32		IV Виходи.	118	Сосна	√28			IV Виходи.
80	—		√28		IV —	119	—	√32			IV —
81	—		√28		IV —	120	—	√32			IV —
82	—		√28		IV —	121	—	√24			IV —
83	—			√28	V —	122	—	√24			IV —
84	—			√24	VI —	123	—			√24	V —
85	—		√32		IV —	124	—			√24	VI —
86	—		√24		IV —	125	—	√24			IV —
87	—		√24		IV —	126	—	√24			IV —
88	—		√28		IV —	127	—	√24			IV —
89	—		√28		IV —	128	—	√28			IV —
90	—		√24		IV —	129	—	√24			IV —
91	—		√24		IV —	130	—	√24			IV —
92	—		√28		IV —	131	—	√32			IV —
93	—		√32		IV —	132	—	√32			IV —
94	—			√28	V —	133	—			√24	V —
95	—			√24	V —	134	—			√28	VI —
96	—		√28		IV —	135	—			√24	VI —
97	—		√32		IV —	136	—	√24			IV —
98	—			√28	V —	137	—	√28			IV —
99	—			√28	VI —	138	—			√32	V —
100	—			√24	VI —	139	—			√24	VI —
101	—		√32		IV —	140	—			√24	V —
102	—		√24		IV —	141	—			√24	VI —
103	—		√24		IV —	142	—			√32	V —
104	—		√24		IV —	143	—	√28			IV —
105	—			√24	V —	144	—	√28			IV —
106	—			√24	V —	145	—	√24			IV —
107	—		√28		IV —	146	—	√24			IV —
108	—		√28		IV —	147	—	√24			IV —
109	—			√24	V —	148	—	√28			IV —
110	—		√28		IV —	149	—	√28			IV —
111	—		√28		IV —	150	—			√24	V —
112	—			√28	V —	151	—			√24	VI —
113	—		√40		IV —	152	—			√28	V —
114	—		√40		IV —	153	—			√24	VI —
115	—		√40		IV —	154	—	√24			IV —
116	—			√28	V —	155	—	√24			IV —
117	—			√24	VI —	156	—	√24			IV —

Всього проведено рубки: Смоляк п'ятдесят шість

І.І.І. А.П.

(підпис)

І.І.І. А.П.

(підпис)

С.В. / І.І.І.

(підпис)

(Handwritten signature)
(підпис)

Романчук С.В.

(підписати та проставити)

Олександр М.І.

(підписати та проставити)

Лозко О.М.

(підписати та проставити)

Підписано і проставлено:

НУМЕРАЦІЙНА ВІДОМІСТЬ ДЕРЕВ,
призначених для вибіркової санітарної рубки

Житомирська область

ДП «Ємільчинське лісове господарство»

Лісництво Ємільчинське
квартал № 13

види № 17

урочище _____
ділянка № _____

площа 2,3 гектарів

Порядковий номер дерева	Порода	Ступінь товщини стовбура, сантиметрів			Категорія стану дерева, підстава відбору для рубки	Порядковий номер дерева	Порода	Ступінь товщини стовбура, сантиметрів			Категорія стану дерева, підстава відбору для рубки
		ділові	напівацтові	дров'яні				ділові	напівацтові	дров'яні	
157	Біла		v24		IV Висхід.	196	Біла		v24		IV Висхід.
158	—		v24		IV —	197	—		v32		IV —
159	—		v28		IV —	198	—			v24	V —
160	—		v28		IV —	199	—			v24	VI —
161	—			v28	V —	200	—		v24		IV —
162	—			v28	VI —	201	—		v24		IV —
163	—			v24	V —	202	—			v28	V —
164	—			v28	V —	203	—		v24		IV —
165	—			v24	V —	204	—		v32		IV —
166	—		v24		IV —	205	—		v28		IV —
167	—		v24		IV —	206	—		v32		IV —
168	—		v24		IV —	207	—			v24	V —
169	—		v24		IV —	208	—			v24	V —
170	—		v28		IV —	209	—		v28		IV —
171	—		v24		IV —	210	—		v28		IV —
172	—		v28		IV —	211	—		v32		IV —
173	—		v24		IV —	212	—		v24		IV —
174	—		v40		IV —	213	—		v28		IV —
175	—			v24	V —	214	—			v28	V —
176	—		v28		IV —	215	—			v24	VI —
177	—		v40		IV —	216	—		v32		IV —
178	—			v24	VI —	217	—		v28		IV —
179	—			v24	V —	218	—		v24		IV —
180	—		v24		IV —	219	—		v24		IV —
181	—		v28		IV —	220	—		v24		IV —
182	—		v28		IV —	221	—		v28		IV —
183	—		v24		IV —	222	—		v24		IV —
184	—			v24	V —	223	—			v28	V —
185	—		v32		IV —	224	—		v28		IV —
186	—			v28	V —	225	—		v24		IV —
187	—			v28	VI —	226	—		v28		IV —
188	—		v32		IV —	227	—		v28		IV —
189	—		v24		IV —	228	—		v24		IV —
190	—		v24		IV —	229	—		v28		IV —
191	—		v28		IV —	230	—		v28		IV —
192	—			v24	V —	231	—		v28		IV —
193	—			v28	VI —	232	—		v24		IV —
194	—			v24	V —	233	—		v24		IV —
195	—		v24		IV —	234	—		v24		IV —

Всього проліс мірковано дерев: 88 існують чотирьох

(підписати стовпами)

Інш. ЛР

(підписати)

Інш. ЛР

(підписати)

Сп. М/Ксч

(підписати)

(Підписи)

Романчук С.В.

(підписати то брешати)

Скозний Л.І.

(підписати то брешати)

Лозко О.М.

(підписати то брешати)

ІНТЕГРАЦІЙНА ВІДОМІСТЬ ДЕРЕВ
призначення для ліквідації санітарної рубки

Житомирська область

ДП «Ємільчинське лісове господарство»

Лісництво
квартал № 43

Ємільчинське

лісництво № 17

урочище

площа 2,3 гектарів

Порядковий номер дерев	Порода	Ступінь товщини стовбурів, сантиметрів			Категорія стану дерев, підстава вибору для рубки	Порядковий номер дерев	Порода	Ступінь товщини стовбурів, сантиметрів			Категорія стану дерев, підстава вибору для рубки
		ділові	напівділові	дров'яні				ділові	напівділові	дров'яні	
235	Сосна		√28		IV Висх.						
236	"		√28		IV "						
237	"		√24		IV "						
238	"		√24		IV "						
239	"			√24	V "						
240	"		√28		IV "						
241	"		√24		IV "						
242	"		√28		IV "						
243	"		√28		IV "						
244	"		√24		IV "						
245	"			√28	V "						
246	"			√24	VI "						
247	"		√28		IV "						
248	"		√28		IV "						
249	"		√28		IV "						
250	"		√28		IV "						
251	"		√28		IV "						

Всього пролісовано дерев: 28 (двадцять вісім)

п'ятдесят один

І.м. ЛР

(підпис)

І.м. ЛР

(підпис)

С.М. Мису

(підпис)

(Своєпідпис)
(Своєпідпис)
(Своєпідпис)
(Своєпідпис)

Романчук С.В.

(підпис)

Овочин М.І.

(підпис)

Мозго О.Ш.

(підпис)

РЕСУРСНИЙ ВИДОМІСТЬ ДЕРЕВ.
призначена для вибіркової санітарної рубки

Житомирська область

ДП «Смілянське лісове господарство»

Лісництво Смілянське
Лісництво № 73 лісництво № 43

урочище _____
ділянка № _____ площі 17 гектарів

Порядковий номер дерева	Відрод	Ступінь товщини стовбура, сантиметрів			Категорія стовбу дерева, підставна вибірочі для рубки	Порядковий номер дерева	Відрод	Ступінь товщини стовбура, сантиметрів			Категорія стовбу дерева, підставна вибірочі для рубки
		ділові	напівділові	дров'яні				ділові	напівділові	дров'яні	
1	Босна		√28		IV Встан.						
2	—		√32		IV —						
3	—		√36		IV —						
4	—		√24		IV —						
5	—			√28	V —						
6	—		√36		IV —						
7	—			√24	VI —						
8	—			√28	V —						
9	—		√24		IV —						
10	—		√24		IV —						
11	—		√28		IV —						
12	—		√24		IV —						
13	—		√28		IV —						
14	—		√28		IV —						
15	—			√24	IV —						
16	—			√24	IV —						
17	—		√28		IV —						
18	—		√28		IV —						
19	—		√28		IV —						
20	—		√28		IV —						
21	—		√36		IV —						

Всього проведено облік дерев 88 штук одне
(записати кількість)

Іван. ЛР

(підпис)

Іван. ЛР

(підпис)

С. М. ЛР

(підпис)

(Signature)
(підпис)
(Signature)
(підпис)
(Signature)
(підпис)

Незверено і перевірено:

Родичук С.В.

(підпис та прізвище)

Савицький М.І.

(підпис та прізвище)

Козло О.М.

(підпис та прізвище)

ДП «Ємільчинське лісове господарство»

13

НУМЕРАЦІЙНА ВІДОМІСТЬ ДЕРЕВ
призначених для вибіркової санітарної рубки

Житомирська область

ДП «Смільчинське лісове господарство»

Лісництво Смільчинське
квартал № 73 виділ № 42

урочище _____
ділянка № _____ площа 1,6 гектарів

Порядковий номер дерева	Порода	Ступінь товщини стовбура, сантиметрів			Категорія стану дерева, підстава підбору для рубки	Порядковий номер дерева	Порода	Ступінь товщини стовбура, сантиметрів			Категорія стану дерева, підстава підбору для рубки
		ділові	напіваділові	дров'яні				ділові	напіваділові	дров'яні	
79	Сосна		√40		МВухан.	118	Сосна			√24	МВухан.
80	—		√24		IV-к	119	—		√28		IV-к
81	—		√40		IV-к	120	—		√36		IV-к
82	—		√36		IV-к	121	—		√68		IV-к
83	—		√40		IV-к	122	—		√24		IV-к
84	—		√36		IV-к	123	—			√28	V-к
85	—		√36		IV-к						
86	—			√28	V-к						
87	—			√28	VI-к						
88	—		√28		IV-к						
89	—		√36		IV-к						
90	—		√32		IV-к						
91	—		√40		IV-к						
92	—		√32		IV-к						
93	—		√24		IV-к						
94	—		√28		IV-к						
95	—		√32		IV-к						
96	—		√32		IV-к						
97	—		√32		IV-к						
98	—			√24	V-к						
99	—		√36		IV-к						
100	—		√40		IV-к						
101	—		√28		IV-к						
102	—		√40		IV-к						
103	—		√32		IV-к						
104	—		√28		IV-к						
105	—		√24		IV-к						
106	—		√32		IV-к						
107	—			√28	V-к						
108	—		√32		IV-к						
109	—		√36		IV-к						
110	—		√28		IV-к						
111	—		√24		IV-к						
112	—			√24	VI-к						
113	—			√24	VI-к						
114	—		√24		IV-к						
115	—		√24		IV-к						
116	—			√24	VI-к						
117	—		√24		IV-к						

Всього порубаних дерев: Сто двадцять три
(цифрами) (словом)

І.І.І. А.П.
(підпис)
І.І.І. А.П.
(підпис)
С.М. І.І.І.
(підпис)

Романчук С.В.
(підпис та прізвище)
ОБОВИЙ М.І.
(підпис та прізвище)
Лозко О.М.
(підпис та прізвище)

ІНВЕНТАРИЗАЦІЯ ЛІСОВОЇ ДІЛЯЧКИ
призначена для вибіркової санітарної рубки
Житомирська область

ДП «Ємільчинське лісове господарство»

Лісництво Ємільчинське
квартал № 72 ділянка № 4

зростає —
ділянка № — площа 32 гектарів

Порядковий номер дерева	Порода	Ступінь товщини стовбурів, сантиметрів			Категорія стану дерева, підстава вибірки для рубки	Порядковий номер дерева	Порода	Ступінь товщини стовбурів, сантиметрів			Категорія стану дерева, підстава вибірки для рубки
		ділянка	напівділянка	дров'яні				ділянка	напівділянка	дров'яні	
1	Сосна		√ 24		IV Виходи	40	Сосна	√ 24			IV Виходи
2	—		√ 24		IV —	41	—	√ 24			IV —
3	—		√ 24		IV —	42	—	√ 28			IV —
4	—		√ 28		IV —	43	—	√ 28			IV —
5	—		√ 24		IV —	44	—	√ 24			IV —
6	—		√ 24		IV —	45	—	√ 28			IV —
7	—		√ 24		IV —						
8	—		√ 24		IV —						
9	—		√ 28		IV —						
10	—		√ 32		IV —						
11	—		√ 28		IV —						
12	—		√ 32		IV —						
13	—		√ 28		IV —						
14	—		√ 24		IV —						
15	—		√ 28		IV —						
16	—		√ 32		IV —						
17	—			√ 28	V —						
18	—		√ 24		IV —						
19	—		√ 24		IV —						
20	—		√ 24		IV —						
21	—		√ 28		IV —						
22	—		√ 24		IV —						
23	—		√ 28		IV —						
24	—		√ 32		IV —						
25	—		√ 28		IV —						
26	—		√ 28		IV —						
27	—		√ 28		IV —						
28	—		√ 28		IV —						
29	—			√ 32	V —						
30	—		√ 24		IV —						
31	—		√ 24		IV —						
32	—		√ 28		IV —						
33	—		√ 28		IV —						
34	—		√ 24		IV —						
35	—		√ 24		IV —						
36	—		√ 24		IV —						
37	—		√ 32		IV —						
38	—		√ 40		IV —						
39	—		√ 32		IV —						

Висновок лісничого (лісника)

Сорок п'ять

(підпис лісничого)

Підпис лісничого (лісника)

І. П. А. Р.

(підпис лісничого)

І. П. А. Р.

(підпис лісничого)

С. А. Р.

(підпис лісничого)

Романчук С. А.

(підпис лісничого)

Овощей М. І.

(підпис лісничого)

Горча О. М.

(підпис лісничого)

КУНЕРАЦІЙНА ВІДОМІСТЬ ДЕРЕВ
призначених для вибіркової санітарної рубки

Житомирська область

ДП «Смілянське лісове господарство»

Лісництво Смілянське
квартал № 2 виділ № 52

краще
ділянка № площа 0,5 гектарів

Порядковий номер дерева	Порода	Ступінь товщини стовбура, сантиметрів			Категорія стану дерева, підстава вибірки для рубки	Порядковий номер дерева	Порода	Ступінь товщини стовбура, сантиметрів			Категорія стану дерева, підстава вибірки для рубки
		діаметр	висота	дрова				діаметр	висота	дрова	
1	Сосна		√28		VBухахл.	40	Сосна		√28	VBухахл.	
2	-		√28		IV-						
3	-		√24		IV-						
4	-		√32		IV-						
5	-		√28		IV-						
6	-		√24		IV-						
7	-		√32		IV-						
8	-		√32		IV-						
9	-		√32		IV-						
10	-			√24	V-						
11	-			√24	VI-						
12	-		√28		IV-						
13	-		√24		IV-						
14	-			√28	V-						
15	-		√36		IV-						
16	-		√32		IV-						
17	-		√28		IV-						
18	-		√32		IV-						
19	-		√32		IV-						
20	-			√24	V-						
21	-		√24		IV-						
22	-		√32		IV-						
23	-		√28		IV-						
24	-		√32		IV-						
25	-		√32		IV-						
26	-			√24	V-						
27	-			√24	VI-						
28	-		√36		IV-						
29	-		√28		IV-						
30	-		√24		IV-						
31	-		√24		IV-						
32	-		√32		IV-						
33	-		√28		IV-						
34	-			√28	VI-						
35	-			√24	V-						
36	-		√24		IV-						
37	-			√28	V-						
38	-		√24		IV-						
39	-		√32		IV-						

Всього проміс коронних дерев

Сорок

(всього в ділянці)

І.м. АР
І.м. АР
І.м. АР
С.м. АР

С.м. АР
С.м. АР
С.м. АР
С.м. АР

Рашанчук С.В.
Скозний Д.І.
Лозко О.В.

Федеральное агентство лесного хозяйства
Ханты-Мансийский автономный округ
«Ханты-Мансийское государственное лесное хозяйство»

Лесной квартал № 2 Емльченский
лес № 41

Арестован
лесной № 4

площадь 1,3 гектара

Порядковый номер дерева	Вид	Средняя величина стволовой сечения, см			Категория ствола по состоянию и высоте, м	Порядковый номер дерева	Вид	Средняя величина стволовой сечения, см			Категория ствола по состоянию и высоте, м
		диаметр	высота	толщина				диаметр	высота	толщина	
1	Береза	√ 28			IV Ветан.						
2	—	√ 36			IV —						
3	—	√ 28			IV —						
4	—	√ 32			IV —						
5	—	√ 28			IV —						
6	—	√ 32			IV —						
7	—	√ 28			IV —						
8	—	√ 28			IV —						
9	—	√ 28			IV —						
10	—	√ 28			IV —						
11	—	√ 24			IV —						
12	—	√ 32			IV —						
13	—	√ 28			IV —						
14	Береза		√ 28		V —						
15	—		√ 24		VI —						
16	Береза	√ 28			IV —						
17	—	√ 24			IV —						
18	—	√ 24			IV —						
19	—	√ 28			IV —						
20	—	√ 24			IV —						
21	—	√ 36			IV —						
22	Береза		√ 28		VI —						
23	Береза	√ 32			IV —						
24	—	√ 28			IV —						
25	—	√ 28			IV —						
26	—	√ 24			IV —						
27	—	√ 24			IV —						
28	—		√ 32		V —						
29	—	√ 36			IV —						
30	—	√ 28			IV —						
31	—	√ 28			IV —						
32	—		√ 28		VI —						
33	—	√ 36			IV —						
34	—	√ 28			IV —						
35	—	√ 24			IV —						
36	—	√ 28			IV —						
37	—		√ 32		V —						
38	—	√ 24			IV —						
39	—	√ 28			IV —						
40	—		√ 28		V —						

Всего деревьев в квартале — 40 штук

Лесуямь делямь

Лес. ЛР

Лес. ЛР

С.В.И. / И.С.И.

Романчук С.В.

Орлов М.И.

Лозко О.И.

25.03.2025

ЦП «Матчианские лесовые хозяйства»

Лесхоз № 68 Евильчинские
лесхоз № 74

участок № 2,8 квартал № 2,8

Порядковый номер участка	Наименование	Ст. инв. - инвентаризация с 1980 г. по 1981 г.			Категория земель по классификации в 1980 г.	Наименование лесного участка	Состояние территории в 1981 г.			Категория земель по классификации в 1981 г.
		площадь	площадь	площадь			площадь	площадь	площадь	
1	Осика		√ 32	√ 32	IV Выхан.	40	Берега	√ 36		IV Выхан.
2	Берега	√ 36			IV - н	41	- н	√ 32		IV - н
3	- н	√ 24			IV - н	42	Осика		√ 32	IV Треховик
4	Осика		√ 32		VI - н	43	- н		√ 32	VI - н
5	Берега	√ 36			IV - н	44	Берега		√ 40	VI - н
6	- н	√ 28			IV Треховик	45	- н		√ 24	V - н
7	- н	√ 28			IV - н	46	- н	√ 44		IV Выхан.
8	- н	√ 32			IV - н	47	- н	√ 36		IV - н
9	- н	√ 40			IV - н	48	Осика		√ 40	V - н
10	- н	√ 28			IV - н	49	Берега	√ 44		IV - н
11	Осика	√ 36			IV - н	50	Осика	√ 36		IV - н
12	- н		√ 36		VI - н	51	- н		√ 36	VI Треховик
13	Берега	√ 40			IV Выхан.	52	- н		√ 36	VI - н
14	Осика	√ 40			IV - н	53	- н		√ 32	VI - н
15	- н	√ 28			IV - н	54	- н	√ 40		IV - н
16	- н		√ 28		V - н	55	- н	√ 40		IV - н
17	Берега	√ 36			IV - н	56	- н		√ 48	V - н
18	- н		√ 28		IV Треховик	57	- н	√ 40		IV - н
19	- н	√ 36			IV - н	58	- н		√ 44	VI - н
20	Осика	√ 40			IV - н	59	- н		√ 40	VI - н
21	Берега	√ 32			IV - н	60	- н		√ 40	VI - н
22	- н	√ 32			IV - н	61	- н		√ 60	VI - н
23	- н	√ 28			IV - н	62	Берега	√ 44		IV - н
24	- н	√ 36			IV - н	63	Осика		√ 60	V - н
25	- н	√ 44			IV - н	64	- н	√ 44		IV Выхан.
26	- н	√ 36			IV - н	65	- н		√ 52	VI Треховик
27	Осика	√ 28			IV - н	66	- н		√ 48	VI - н
28	- н	√ 32			IV - н	67	- н		√ 48	V - н
29	Берега	√ 36			IV Выхан.	68	- н		√ 84	VI - н
30	- н	√ 36			IV - н	69	- н	√ 52		IV Выхан.
31	- н	√ 44			IV - н	70	- н	√ 36		IV - н
32	- н	√ 40			IV - н					
33	Осика		√ 32		VI - н					
34	- н	√ 36			IV - н					
35	- н		√ 40		VI Треховик					
36	- н		√ 36		VI - н					
37	- н		√ 40		VI - н					
38	Берега	√ 36			IV Выхан.					
39	- н		√ 36		IV Треховик					

Сумма

Иван. АП

Иван. АП

Иван. АП

Раванчук С.В.

Обознач. И.И.

Гайченко В.И.

Иван. АП

КУЛЬТУРНА ВІСНОМІСТЬ ДЕРЕВ,
призначена для вибірково-санітарної роботи

Житомирська область
ДП «Смілянське лісове господарство»

Лісництво Смілянське
квартал № 59 виділ № 21

Лінійка № — площа 92 гектарів

Порядковий номер дерева	Вид дерева	Ступінь товщини стовбура, сантиметри			Висота дерева, метри	Вид дерева	Ступінь товщини стовбура, сантиметри			Висота дерева, метри	Вид дерева
		висота	товщина	висота			висота	товщина	висота		
1	Осика		√28	VI Трупець	40	Осика		√28	VI Трупець		
2	—		√28	V —	41	—		√28	VI —		
3	—	√36		IV Вихан.	42	—		√44	VI —		
4	—	√28		IV —	43	—		√40	VI —		
5	—	√24		IV —	44	—	√44		IV —		
6	—		√28	V —	45	—	√32		IV —		
7	Осика	√32		IV —	46	—		√32	V —		
8	Осика	√36		IV —	47	—		√44	VI —		
9	Осика	√28		IV —	48	—		√36	VI —		
10	Осика	√36		IV —	49	—		√36	V —		
11	—	√40		IV —	50	—	√36		IV Вихан.		
12	Осика	√40		IV —	51	—	√28		IV —		
13	Осика		√24	VI Трупець	52	—	√28		IV —		
14	—		√28	VI —	53	—	√32		IV —		
15	—		√32	VI —	54	—	√32		IV —		
16	—	√32		IV —	55	—	√44		IV —		
17	—	√32		IV —	56	—		√32	V —		
18	—	√28		IV —	57	—		√32	VI Трупець		
19	—		√28	V —	58	—		√44	VI —		
20	—		√24	VI —	59	—		√44	V —		
21	—	√36		IV Вихан.	60	—	√32		IV —		
22	—	√24		IV —	61	—	√36		IV —		
23	—	√32		IV —	62	—		√36	V —		
24	—		√32	V —	63	—	√32		IV —		
25	—		√28	VI —	64	—	√44		IV —		
26	—		√40	VI —	65	—		√44	V —		
27	—		√36	VI —	66	—		√32	VI —		
28	—	√28		IV —	67	—		√32	VI —		
29	—	√24		IV —	68	—	√24		IV —		
30	—	√24		IV —	69	—	√32		IV —		
31	—		√28	VI Трупець	70	—	√44		IV —		
32	—	√24		IV Вихан.	71	—	√32		IV —		
33	—	√28		IV —	72	—		√36	V —		
34	—	√24		IV —	73	—		√36	VI —		
35	—	√28		IV —	74	—	√44		IV —		
36	—	√56		IV —	75	—	√28		IV —		
37	—	√52		IV —	76	—		√28	V —		
38	—	√48		IV —	77	—		√44	V —		
39	—	√44		IV —	78	—	√40		IV —		

Всього пролісаних дерев Сімдесят вісім

Інв. АР

Інв. АР

8 с. Сп. 31/10/09

Романчук С.В.

Степанів М.П.

Степанів М.П.

Степанів М.П.

«Хмельницька область»
ДП «Хмельницьке лісове господарство»

Лист № 59
квартал № 59
лісництво № 21

площа 9,2 гектара

Порядковий номер дерева	Порода	Становище дерева в лісовому масиві			Категорія стану дерева за висотою	Порядковий номер дерева	Порода	Становище дерева в лісовому масиві			Категорія стану дерева за висотою
		висота	ширина	густота				висота	ширина	густота	
79	Осика	√ 24			IV Висота	118	Береза	√ 36			IV Висота
80	—	√ 28			IV —	119	—	√ 28			IV —
81	—	√ 36			IV —	120	—				VI Трутовик
82	—	√ 36			IV —	121	—				VI —
83	—	√ 28			IV —	122	—				VI —
84	—		√ 28		VI Трутовик	123	Осика	√ 24			IV Висота
85	—		√ 28		VI —	124	—	√ 28			IV —
86	—		√ 40		VI —						
87	—	√ 40			IV —						
88	—		√ 36		VI —						
89	—	√ 36			IV —						
90	—	√ 36			IV —						
91	—		√ 28		V —						
92	—		√ 36		VI —						
93	—		√ 28		VI —						
94	—	√ 28			IV —						
95	—	√ 40			IV —						
96	—	√ 24			IV —						
97	—		√ 24		VI —						
98	—		√ 24		VI —						
99	—	√ 40			IV —						
100	—		√ 40		V —						
101	—		√ 24		V —						
102	—	√ 40			IV —						
103	—		√ 40		V —						
104	—		√ 40		VI —						
105	—	√ 24			IV Висота						
106	—	√ 40			IV —						
107	—	√ 24			IV —						
108	—		√ 24		VI Трутовик						
109	—		√ 40		VI —						
110	—		√ 24		VI —						
111	—		√ 40		VI Висота						
112	—	√ 40			IV —						
113	Дуб		√ 28		V —						
114	—		√ 28		VI —						
115	Осика	√ 32			IV —						
116	—	√ 36			IV —						
117	Береза		√ 44		VI Трутовик						

Стор. двадцять чотирь

Ім'я: АР

Ім'я: АР

8-0.См. 2/100

Романчук С.В.

Обознач. Д.І.

Федорук В.А.

В 06 21

ДП «Ємільчинське лісове господарство»

REVIEWS 3.0 CONTINUOUS

1522-45-01-28: 10/20/2000 10:00:00

THE AD

Решающий С.В.

Geo 2100 B.I.

Гай-Нуньон

ДП «Ємільчинське лісове господарство»

Страница № 1 из 2

Հայրենիքի օրը: Հայրենիքի օրը

Подпись С.В.

Crucian 31.1

10. 10.10.2019

НУМЕРАЦІЯ БІЛОМІСТЬ ДЕРЕВ
призначена для вибіркової сантарної рубки
Житомирська область
ДП «Ємільчинське лісове господарство»

Лісовий квартал № 7 Ємільчинське
виділ № 29

трощина № _____
площа 45 гектарів

Порядковий номер дерева	Вид дерева	Ступінь товщини стовбура, сантиметрів			Категорія стовбура за станом гнилі, ділянки	Порядковий номер дерева	Вид дерева	Ступінь товщини стовбура, сантиметрів			Категорія стовбура за станом гнилі, ділянки
		ділянка	підкаліс	дрова				ділянка	підкаліс	дрова	
1	осика	✓36✓			IV Висока	40	осика		✓40✓		VІІ Трудовик
2	—	✓36✓			IV —	41	—		✓32✓		V —
3	—	✓28✓			IV —	42	—		✓40✓		VІ —
4	—	✓24✓			IV —	43	—		✓40✓		VІ —
5	береза		✓24✓		VІ Трудовик	44	—	✓40✓			IV —
6	—		✓32✓		VІ —	45	—	✓36✓			IV —
7	осика		✓24✓		VІ —	46	—		✓24✓		VІ —
8	—		✓24✓		VІ —	47	—		✓28✓		V —
9	—		✓24✓		VІ —	48	—		✓28✓		VІ —
10	—	✓28✓			IV Висока	49	—	✓24✓			IV Висока
11	—	✓28✓			IV —	50	—	✓24✓			IV —
12	—		✓24✓		VІ Трудовик	51	—	✓28✓			IV —
13	—	✓36✓			IV —	52	—	✓28✓			IV —
14	—	✓32✓			IV —	53	—	✓36✓			IV —
15	—	✓28✓			IV —	54	—	✓36✓			IV —
16	—	✓24✓			IV —	55	—	✓28✓			IV —
17	—	✓32✓			IV —	56	—		✓32✓		VІ —
18	береза	✓24✓			IV Висока	57	—		✓32✓		V —
19	—	✓32✓			IV —	58	—	✓36✓			IV —
20	—	✓32✓			IV —	59	береза	✓24✓			IV —
21	—	✓30✓			IV —	60	осика	✓36✓			IV —
22	—	✓40✓			IV —	61	—		✓28✓		VІ —
23	—	✓40✓			IV —	62	—	✓36✓			IV —
24	—		✓36✓		VІ —	63	—	✓28✓			IV —
25	—		✓36✓		VІ —	64	—		✓28✓		V —
26	—	✓32✓			IV Трудовик	65	—	✓36✓			IV —
27	—	✓28✓			IV —	66	—	✓36✓			IV —
28	—	✓28✓			IV —	67	—		✓32✓		V —
29	осика	✓32✓			IV —	68	—	✓40✓			IV —
30	—	✓36✓			IV —	69	береза		✓28✓		VІ Трудовик
31	—	✓28✓			IV —	70	береза		✓28✓		VІ —
32	—	✓32✓			IV —	71	осика		✓32✓		VІ —
33	—	✓32✓			IV —	72	береза		✓36✓		VІ —
34	—	✓32✓			IV —	73	осика	✓40✓			IV —
35	—	✓32✓			IV —	74	—		✓36✓		VІ —
36	—		✓24✓		VІ —	75	—		✓24✓		VІ —
37	—	✓32✓			VІ —	76	—		✓44✓		VІ —
38	—	✓28✓			VІ —	77	—	✓40✓			IV —
39	—	✓40✓			VІ —	78	—	✓40✓			IV —

Всього цілих дерев: Сімдесят вісім

Інв. ЛР

Інв. ЛР

Інв. ЛР



Романчук С.В.

Овчиннік Н.І.

Гайченко В.Д.

КУНЕРАЦІЯ ВІДОМІСТЬ ДЕРЕВ.
призначена для вибіркової санітарної рубки
Житомирська область
ДП «Смілянське лісове господарство»

Розмір лісу Смілянський
квартал № 7 виділ № 29

зростає —
площа 4,5 гектарів

Порядковий номер дерева	Висота дерева, метри	Ступінь товщини стовбура, сантиметри			Висота дерева, метри	Порядковий номер дерева	Висота дерева, метри	Ступінь товщини стовбура, сантиметри			Висота дерева, метри
		поверхня	поверхня	поверхня				поверхня	поверхня	поверхня	
70	осиця	√ 40	√ 24	√ 11	В. висток.	118	осиця	√ 28	√ 11	√ 11	Трутовик
71	—	—	√ 28	√ 11	—	119	—	√ 32	√ 11	—	—
72	—	—	√ 40	√ 11	—	120	—	√ 36	√ 11	—	—
73	—	—	—	√ 28	—	121	—	√ 36	√ 11	—	—
74	—	—	—	√ 24	—	122	—	√ 36	√ 11	—	—
75	—	—	—	√ 36	—	123	—	—	—	—	—
76	—	—	—	√ 32	—	124	—	—	—	—	—
77	—	—	—	—	—	125	—	—	—	—	—
78	—	—	—	—	—	126	—	—	—	—	—
79	—	—	—	—	—	127	—	—	—	—	—
80	—	—	—	—	—	128	—	—	—	—	—
81	—	—	—	—	—	129	—	—	—	—	—
82	—	—	—	—	—	130	—	—	—	—	—
83	—	—	—	—	—	131	—	—	—	—	—
84	—	—	—	—	—	132	—	—	—	—	—
85	—	—	—	—	—	133	береза	—	—	—	—
86	—	—	—	—	—	134	осиця	—	—	—	—
87	—	—	—	—	—	—	—	—	—	—	—
88	—	—	—	—	—	—	—	—	—	—	—
89	—	—	—	—	—	—	—	—	—	—	—
90	—	—	—	—	—	—	—	—	—	—	—
91	—	—	—	—	—	—	—	—	—	—	—
92	—	—	—	—	—	—	—	—	—	—	—
93	—	—	—	—	—	—	—	—	—	—	—
94	—	—	—	—	—	—	—	—	—	—	—
95	—	—	—	—	—	—	—	—	—	—	—
96	—	—	—	—	—	—	—	—	—	—	—
97	—	—	—	—	—	—	—	—	—	—	—
98	—	—	—	—	—	—	—	—	—	—	—
99	—	—	—	—	—	—	—	—	—	—	—
100	—	—	—	—	—	—	—	—	—	—	—
101	—	—	—	—	—	—	—	—	—	—	—
102	—	—	—	—	—	—	—	—	—	—	—
103	—	—	—	—	—	—	—	—	—	—	—
104	—	—	—	—	—	—	—	—	—	—	—
105	—	—	—	—	—	—	—	—	—	—	—
106	—	—	—	—	—	—	—	—	—	—	—
107	—	—	—	—	—	—	—	—	—	—	—
108	—	—	—	—	—	—	—	—	—	—	—
109	—	—	—	—	—	—	—	—	—	—	—
110	—	—	—	—	—	—	—	—	—	—	—
111	—	—	—	—	—	—	—	—	—	—	—
112	—	—	—	—	—	—	—	—	—	—	—
113	—	—	—	—	—	—	—	—	—	—	—
114	—	—	—	—	—	—	—	—	—	—	—
115	—	—	—	—	—	—	—	—	—	—	—
116	—	—	—	—	—	—	—	—	—	—	—
117	—	—	—	—	—	—	—	—	—	—	—

Всього дерев: порожнико-зрілих — Стр. — передять чотирьох

Ім'я: А.Р.

Ім'я: А.Р.

Підпис: —

Романчук С.В.

Ім'я: —

Степанів М.І.

Ім'я: —

Гайденя В.Ш.

Ім'я: —

НУМЕРАЦІЙНА ВІДОМІСТЬ ДЕРЕВ,
призначених для вибіркової санітарної рубки
Житомирська область
ДП «Смілянське лісове господарство»

Лісництво Смілянське
квартал № 25 виділ № 14

урочище _____
дільниця № _____ площа 7,6 гектарів

Порядковий номер дерев	Порода	Ступінь товщини стовбурів, сантиметрів			Категорія стану дерев, підстава вибору для рубки	Порядковий номер дерев	Порода	Ступінь товщини стовбурів, сантиметрів			Категорія стану дерев, підстава вибору для рубки
		цілої	напівцілої	дров'яні				цілої	напівцілої	дров'яні	
1	Біла	✓ 28			✓ Висок.						
2	"	✓ 32			✓ " "						
3	"	✓ 24			✓ " "						
4	"	✓ 28			✓ " "						
5	"			✓ 24	✓ " "						
6	"	✓ 24			✓ " "						
7	"	✓ 24			✓ " "						
8	"	✓ 24			✓ " "						
9	"	✓ 28			✓ " "						
10	"			✓ 24	✓ " "						
11	"	✓ 28			✓ " "						
12	"	✓ 24			✓ " "						
13	"	✓ 28			✓ " "						
14	"	✓ 24			✓ " "						
15	"	✓ 24			✓ " "						
16	"	✓ 28			✓ " "						
17	"	✓ 24			✓ " "						
18	"	✓ 24			✓ " "						
19	"	✓ 28			✓ " "						
20	"	✓ 24			✓ " "						
21	"	✓ 24			✓ " "						
22	"	✓ 24			✓ " "						
23	"	✓ 32			✓ " "						

Результат інвентаризації дерев: Високі та провислі
(кількість стовбурів)

Нумерацію і перелік провели

Савицький
(підпис)
М. К.
(підпис)
В. С.
(підпис)

[Підпис]
(підпис)
[Підпис]
(підпис)
[Підпис]
(підпис)

Лого О. В.
(підпис та прізвище)
Лого М. О.
(підпис та прізвище)
Олександренко С. А.
(підпис та прізвище)

НУМЕРАЦІЙНА ВІДОМІСТЬ ДЕРЕВ,
призначених для вибіркової санітарної рубки

Житомирська область
ДП «Ємільчинське лісове господарство»

Лісництво Ємільчинське
квартал № 15 виділ № 2

урочище _____
ділянка № _____ площа 55 гектарів

Порядковий номер дерев	Порода	Ступінь товщини стовбурів, сантиметрів			Категорія стану дерев, підстава вибору для рубки	Порядковий номер дерев	Порода	Ступінь товщини стовбурів, сантиметрів			Категорія стану дерев, підстава вибору для рубки
		лісові	напівлісові	дров'яні				лісові	напівлісові	дров'яні	
1	Коса		24		V-к-к.						
2	К		24		V-к-к.						
3	К		24		V-к-к.						
4	К		24		V-к-к.						
5	К		24		V-к-к.						
6	К		24		V-к-к.						
7	К		24		V-к-к.						
8	К		24		V-к-к.						
9	К		24		V-к-к.						
10	К		24		V-к-к.						
11	К		24		V-к-к.						
12	К		24		V-к-к.						
13	К		24		V-к-к.						
14	К		24		V-к-к.						
15	К		24		V-к-к.						
16	К		24		V-к-к.						
17	К		24		V-к-к.						
18	К		24		V-к-к.						
19	К		24		V-к-к.						
20	К		24		V-к-к.						
21	К		24		V-к-к.						
22	К		24		V-к-к.						
23	К		24		V-к-к.						
24	К		24		V-к-к.						
25	К		24		V-к-к.						
26	К		24		V-к-к.						
27	К		24		V-к-к.						
28	К		24		V-к-к.						
29	К		24		V-к-к.						
30	К		24		V-к-к.						
31	К		24		V-к-к.						
32	К		24		V-к-к.						
33	К		24		V-к-к.						
34	К		24		V-к-к.						
35	К		24		V-к-к.						
36	К		24		V-к-к.						
37	К		24		V-к-к.						
38	К		24		V-к-к.						
39	К		24		V-к-к.						
40	К		24		V-к-к.						
41	К		24		V-к-к.						
42	К		24		V-к-к.						
43	К		24		V-к-к.						
44	К		24		V-к-к.						
45	К		24		V-к-к.						
46	К		24		V-к-к.						
47	К		24		V-к-к.						
48	К		24		V-к-к.						
49	К		24		V-к-к.						
50	К		24		V-к-к.						
51	К		24		V-к-к.						
52	К		24		V-к-к.						
53	К		24		V-к-к.						
54	К		24		V-к-к.						
55	К		24		V-к-к.						

Всього пронумеровано дерев: Вісім
(кількість словами)

Нумерацію і перелік провели:

Г. М. Козко
(посада)

Г. М. Козко
(підпис)

Козко О. М.
(ініціали та прізвище)

Г. М. Козко
(посада)

Г. М. Козко
(підпис)

Козко М. О.
(ініціали та прізвище)

Г. М. Козко
(посада)

Г. М. Козко
(підпис)

Сидельник О. В.
(ініціали та прізвище)

НУМЕРАЦІЙНА ВІДОМІСТЬ ДЕРЕВ,
призначених для вибіркової санітарної рубки

Житомирська область
ДП «Ємільчинське лісове господарство»

Лісництво Ємільчинське
квартал № 4 виділ № 27

урочище _____
ділянка № _____ площа 2,1 гектарів

Порядковий номер дерев	Порода	Ступінь товщини стовбурів, сантиметрів			Категорія стану дерев, підстава вибіору для рубки	Порядковий номер дерев	Порода	Ступінь товщини стовбурів, сантиметрів			Категорія стану дерев, підстава вибіору для рубки
		ділові	напівділові	дров'яні				ділові	напівділові	дров'яні	
1	Коска		√36		IVБстат.						
2	—		√36		V—						
3	—		√32		V—						
4	—		√24		IV—						
5	—		√28		IV—						
6	—		√32		V—						
7	—		√40		V—						
8	—		√40		V—						
9	Осика			√28	VIТрпож.						
10	Коска		√44		IVБстат.						
11	—		√28		V—						
12	Руб			√28	V—						
13	Коска		√28		IV—						
14	Руб			√24	V—						
15	Коска		√36		IV—						
16	Осика			√36	VIТрпож.						
17	Коска		√28		IVБстат.						
18	—		√28		IV—						
19	Осика			√40	VIТрпож.						
20	—			√40	VI—						
21	Береда			√28	VI—						
22	Руб			√28	VБстат.						

Всього пронумеровано дерев: 22
(кількість словами)

Нумерацію і перелік провів:

С. М. Кос
(посада)
С. М. Кос
(посада)
С. М. Кос
(посада)

[Підпис]
(підпис)
[Підпис]
(підпис)
[Підпис]
(підпис)

Лозко О. Ш.
(ініціали та прізвище)
Семельченко Ф. В.
(ініціали та прізвище)
Лозко Ш. О.
(ініціали та прізвище)

3 00 30 19 000

НУМЕРАЦІЙНА ВІДОМІСТЬ ДЕРЕВ,
призначених для вибіркової санітарної рубки

Житомирська область
ДП «Смільчинське лісове господарство»

Лісництво Смільчинське урочище
квартал № 2 виділ № 60 ділянка № площа 1,8 гектарів

Порядковий номер дерева	Порода	Ступінь товщини стовбурів, сантиметрів			Категорія стану дерева, підстава вибору для рубки	Порядковий номер дерева	Порода	Ступінь товщини стовбурів, сантиметрів			Категорія стану дерева, підстава вибору для рубки
		ділові	напівділові	дров'яні				ділові	напівділові	дров'яні	
1	Осика			√ 40	IV-г						
2	Береза		√ 36		IV-г						
3	—		√ 36		IV-г						
4	—		√ 36		IV-г						
5	—		√ 32		IV-г						
6	—			√ 24	IV-г						
7	—		√ 24		IV-г						
8	—		√ 28		IV-г						
9	—		√ 32		IV-г						
10	—		√ 24		IV-г						
11	—		√ 28		IV-г						
12	—		√ 24		IV-г						
13	—		√ 24		IV-г						
14	—		√ 46		IV-г						
15	—		√ 32		IV-г						
16	—		√ 32		IV-г						
17	—			√ 24	IV-г						
18	—		√ 28		IV-г						
19	—		√ 28		IV-г						
20	—		√ 28		IV-г						
21	—		√ 28		IV-г						
22	—		√ 28		IV-г						
23	—		√ 24		IV-г						
24	—		√ 28		IV-г						
25	—		√ 28		IV-г						
26	—		√ 24		IV-г						
27	—		√ 24		IV-г						
28	—		√ 24		IV-г						
29	—		√ 36		IV-г						
30	—		√ 24		IV-г						
31	—		√ 24		IV-г						
32	—		√ 36		IV-г						
33	—		√ 24		IV-г						
34	—		√ 28		IV-г						
35	—		√ 24		IV-г						
36	—		√ 24		IV-г						
37	—		√ 24		IV-г						
38	—		√ 24		IV-г						
39	—		√ 32		IV-г						

Всього пронумеровано дерев: тридцять дев'ять
(кількість словами)

Нумерацію і перелік провела:

С.М.Нісц
(посада)
М.Нісц
(посада)
М.Нісц
(посада)

(підпис)

(підпис)

(підпис)

Лозко О.М.
(ініціали та прізвище)
Омельченко Ф.В.
(ініціали та прізвище)
Лозко М.О.
(ініціали та прізвище)

4 08 2019

ДП «Ємільчинське лісове господарство»

Лісництво Емільчинське
квартал № 2 виділ № 7

дільниця № урочище площа 32 гектарів

Порядковий номер дерева	Порода	Ступінь товщини стовбурів, сантиметрів			Категорія стану дерева, підстава відбору для рубки	Порядковий номер дерева	Порода	Ступінь товщини стовбурів, сантиметрів			Категорія стану дерева, підстава відбору для рубки
		ділові	напівділові	дров'яні				ділові	напівділові	дров'яні	
1	Сосна	√24			IV Висхідн						
2	—	√24			IV —						
3	—	√24			IV —						
4	—	√28			IV —						
5	—	√32			IV —						
6	—	√28			IV —						
7	—	√32			IV —						
8	—	√32			IV —						
9	—	√32			IV —						
10	—	√28			IV —						
11	—	√36			IV —						
12	—	√36			IV —						
13	—	√24			IV —						
14	—	√36			IV —						
15	—	√36			IV —						
16	—	√24			IV —						
17	—	√24			IV —						
18	—	√24			IV —						
19	—	√24			IV —						
20	Берка		√23		VI Триводне						
21	—		√32		VI —						
22	Сосна	√32			IV Висхідн						
23	—	√24			IV —						
24	—	√24			IV —						
25	—	√28			IV —						

Всього пронумеровано дерев: 88 (кількість слів)

Нумерацію і перелік провели:

20/11/2024

(підпис)

Азго О.М.
(Инициалы та нэвчээр)

Омельченко Д. В.

(ініціали та прізвище)

Κατακλ. Μ.Ο.

(ініціали та прізвище)

4 CC 2021 page

ЖИТОМИРСЬКА ОБЛАСТЬ
ДП «Ємільчинське лісове господарство»

Лісництво Ємільчинське урочище —
поріг № 75 вид № 12 ділянка № — площа 3,0 гектарів

Порядковий номер дерев	Порода	Ступінь товщини стовбура, сантиметрів			Категорія стану дерев, підстава вибору для рубки	Порядковий номер дерев	Порода	Ступінь товщини стовбура, сантиметрів			Категорія стану дерев, підстава вибору для рубки
		ділові	напівділові	дров'яні				ділові	напівділові	дров'яні	
1	Сосна	V40			IV Висхід.	40	Сосна	V28			IV Висхід.
2	"	V24			IV "	41	"	V24			IV "
3	"	V24			IV "	42	"	V32			IV "
4	"			V24	V "	43	"	V32			IV "
5	"	V32			IV "	44	"	V32			IV "
6	"	V24			IV "	45	"		V28		V "
7	"	V24			IV "	46	"	V36			IV "
8	"	V24			IV "	47	"	V24			IV "
9	"	V36			IV "	48	"	V28			IV "
10	"	V28			IV "	49	"	V24			IV "
11	"	V36			IV "	50	"	V36			IV "
12	"	V32			IV "	51	"	V32			IV "
13	"	V40			IV "	52	"	V32			IV "
14	"	V36			IV "	53	"	V40			IV "
15	"			V28	VI "	54	"	V32			IV "
16	"	V32			IV "	55	"	V28			IV "
17	"	V32			IV "	56	"	V32			IV "
18	"	V32			IV "	57	"	V24			IV "
19	"	V24			IV "	58	"	V24			IV "
20	"	V24			IV "	59	"	V36			IV "
21	"	V32			IV "	60	"	V28			IV "
22	"	V24			IV "	61	"		V24		V "
23	"	V28			IV "	62	"	V24			IV "
24	"	V32			IV "	63	"	V36			IV "
25	"	V28			IV "	64	"	V32			IV "
26	"	V32			IV "	65	"	V32			IV "
27	"	V36			IV "	66	"	V36			IV "
28	"	V32			IV "						
29	"	V32			IV "						
30	"	V32			IV "						
31	"	V36			IV "						
32	"	V36			IV "						
33	"	V28			IV "						
34	"	V24			IV "						
35	"	V24			IV "						
36	"	V32			IV "						
37	"	V32			IV "						
38	"	V36			IV "						
39	"	V40			IV "						

Результат вимірювання дерев

Всімдесять вісім
(кількість с/рідних)


(підпис)

(підпис)

(підпис)

Вимірювач і перевіряючий

Шогуєв І. І.

(підпис та прізвище)

Лозко О. М.

(підпис та прізвище)

Савельченко В. О.

(підпис та прізвище)

29 06 2021 рік

НУМЕРАЦІЙНА ВІДОМІСТЬ ДЕРЕВ,
призначених для вибіркової санітарної рубки

Житомирська область

ДП «Ємільчинське лісове господарство»

Лісництво Ємільчинське
квартал № 34 виділ № 3

урочище —
ділянка № — площа 0,7 гектарів

Порядковий номер дерев	Порода	Ступінь товщини стовбурів, сантиметрів			Категорія стану дерев, підстава відбору для рубки	Порядковий номер дерев	Порода	Ступінь товщини стовбурів, сантиметрів			Категорія стану дерев, підстава відбору для рубки
		ділові	напівділові	дров'яні				ділові	напівділові	дров'яні	
1	Сосна		√28		IV Всього	40	Сосна	√32			IV Всього
2	-н-		√32		IV -н-	41	-н-	√36			IV -н-
3	-н-		√36		IV -н-	42	-н-	√32			IV -н-
4	-н-		√40		IV -н-	43	-н-	√40			IV -н-
5	-н-		√32		IV -н-	44	-н-	√28			IV -н-
6	-н-		√24		IV -н-	45	-н-			√28	IV -н-
7	-н-		√36		IV -н-	46	-н-	√24			IV -н-
8	-н-		√24		IV -н-	47	-н-	√28			IV -н-
9	-н-		√32		IV -н-	48	-н-			√24	IV -н-
10	-н-			√24	V -н-	49	-н-	√28			IV -н-
11	-н-		√28		IV -н-	50	-н-	√24			IV -н-
12	-н-		√40		IV -н-	51	-н-	√32			IV -н-
13	-н-			√28	V -н-	52	-н-	√32			IV -н-
14	-н-			√28	VI -н-	53	-н-	√28			IV -н-
15	-н-		√24		IV -н-	54	-н-	√28			IV -н-
16	-н-		√32		IV -н-						
17	-н-			√32	VI -н-						
18	-н-			√28	V -н-						
19	-н-		√40		IV -н-						
20	-н-		√48		IV -н-						
21	-н-		√32		IV -н-						
22	-н-		√28		IV -н-						
23	-н-		√24		IV -н-						
24	-н-		√24		IV -н-						
25	-н-		√28		IV -н-						
26	-н-		√36		IV -н-						
27	-н-		√40		IV -н-						
28	-н-			√28	V -н-						
29	-н-			√24	VI -н-						
30	-н-		√28		IV -н-						
31	-н-		√36		IV -н-						
32	-н-		√36		IV -н-						
33	-н-		√36		IV -н-						
34	-н-		√40		IV -н-						
35	-н-		√24		IV -н-						
36	-н-		√24		IV -н-						
37	-н-		√28		IV -н-						
38	-н-		√28		IV -н-						
39	-н-		√24		IV -н-						

Всього пронумеровано дерев: двадцять чотирьох
(кількість словами)

Нумерацію і перелік зробили:

Іван. АР

(посадити)

Степан. МС

(посадити)

Мі. МС

(посадити)

(підпис)

(підпис)

(підпис)

Олександр М. І.

(підписати та прізвище)

Лозко О. М.

(підписати та прізвище)

Олександр Б. С.

(підписати та прізвище)

2 07 2021 року

ПУМЕРАЦІЙНА ВІДОМІСТЬ ДЕРЕВ,
призначених для вибіркової санітарної рубки

Житомирська область

ДП «Смільчинське лісове господарство»

Види № 25 Смільчинське
виділ № 19

урочище _____
ділянка № _____ площа 1,0 гектарів

Порядковий номер дерев	Порода	Ступінь товщини стовбурів, сантиметрів			Категорія стану дерев, підстава відбору для рубки	Порядковий номер дерев	Порода	Ступінь товщини стовбурів, сантиметрів			Категорія стану дерев, підстава відбору для рубки
		ділові	напівділові	дров'яні				ділові	напівділові	дров'яні	
1	Білка		√ 24		IV-а						
2	Білка		√ 28		IV-а						
3	Білка		√ 24		IV-а						
4	Білка		√ 24		IV-а						
5	Білка		√ 24		IV-а						
6	Білка			√ 28	IV-а						
7	Білка		√ 24		IV-а						
8	Білка		√ 24		IV-а						
9	Білка		√ 24		IV-а						
10	Білка		√ 28		IV-а						
11	Білка		√ 24		IV-а						
12	Білка		√ 24		IV-а						
13	Білка		√ 24		IV-а						
14	Білка		√ 28		IV-а						
15	Білка		√ 28		IV-а						
16	Білка		√ 32		IV-а						
17	Білка		√ 28		IV-а						
18	Білка			√ 28	VI-а						
19	Білка			√ 24	VI-а						
20	Білка		√ 24		IV-а						

Всього пронумеровано дерев: Двадцять
(кількість слів)

Ім. ЛР
(посади)
См. ЛР
(посади)
ЛР
(посади)

[Підпис]
(підпис)
[Підпис]
(підпис)
[Підпис]
(підпис)

Нумерація і перевірка проведено
Степанів М.І.
(ініціали та прізвище)
Коза С.М.
(ініціали та прізвище)
Коза М.С.
(ініціали та прізвище)

7 07 2021 року

ІНВЕСТИЦІЙНА ВІДОМІСТЬ ЦІНЕР.
призначена для вибіркової санітарної рубки

Житомирська область
ДП «Ємільчинське лісове господарство»

Листопад 2018 року
Листопад № 18

Вислі № 27

Урочище
Лінійка №

площа 3,6 га

Порядковий номер дерева	Вид дерева	Ступінь товщини стовбура, сантиметри			Категорія стовбура за станом здоров'я	Висота дерева, метри	Вид дерева	Ступінь товщини стовбура, сантиметри			Категорія стовбура за станом здоров'я
		в основі	в середній частині	в верхній частині				в основі	в середній частині	в верхній частині	
1	Дуб			√40	VBухтан.	40	Сосна		√52		VBухтан.
2	Сосна		√40		IV-к	41	Береза			√44	VTруновит
3	—		√44		IV-к	42	—			√44	VI-к
4	Береза		√36		IV-к	43	—			√44	V-к
5	Сосна		√36		IV-к	44	—			√28	VI-к
6	—		√44		IV-к	45	Осика			√36	V-к
7	—		√36		IV-к	46	—			√44	VI-к
8	—		√40		IV-к	47	—			√32	VI-к
9	—		√44		IV-к	48	—			√36	VI-к
10	—		√40		IV-к	49	Сосна		√28		VBухтан.
11	—		√48		IV-к	50	Береза		√32		IV-к
12	—		√48		IV-к	51	—			√36	VTруновит
13	—		√36		IV-к	52	—			√40	VI-к
14	—		√32		IV-к	53	Осика			√40	VI-к
15	—		√32		IV-к	54	—			√44	V-к
16	—		√44		IV-к	55	Дуб			√36	VBухтан.
17	—		√40		IV-к	56	Береза		√24		IV-к
18	—		√32		IV-к	57	—			√36	VTруновит
19	Осика			√24	VTруновит	58	—			√40	VI-к
20	—			√36	VI-к	59	—			√32	VI-к
21	—			√32	V-к	60	—			√32	VI-к
22	—			√40	VI-к	61	—			√44	V-к
23	—			√40	V-к	62	Осика			√28	VI-к
24	—			√36	VI-к	63	—			√28	VI-к
25	—			√32	VI-к	64	Береза		√40		IV-к
26	—			√28	VI-к	65	—		√28		IV-к
27	Сосна		√36		VBухтан.	66	Осика			√44	VI-к
28	Дуб			√36	V-к	67	—			√36	V-к
29	Сосна		√44		IV-к	68	—			√36	VI-к
30	Береза		√36		IV-к	69	—			√32	VI-к
31	Сосна		√48		IV-к	70	—			√28	VI-к
32	Осика			√32	VTруновит	71	—			√36	VI-к
33	Береза			√40	—	72	—			√36	VI-к
34	Сосна		√52		VBухтан.	73	—			√32	V-к
35	Осика			√32	VTруновит	74	Береза			√28	VI-к
36	—			√28	VI-к	75	—			√32	VI-к
37	Береза			√36	V-к	76	Дуб			√36	VBухтан.
38	—			√32	VI-к	77	Осика			√28	VTруновит
39	—			√44	V-к	78	—			√40	VI-к

Підписав: [підпис]

Сімдесят вісім

(підписати, підписати)

Інж. ЛП

Інж. ЛП

8.0 Ст. II / Кс

Романчук С.В.

Олександр Д.

Федорук

НУМЕРАЦІЙНА ВІДОМІСТЬ ДЕРЕВ,
призначених для вибіркової санітарної рубки

Житомирська область

ДП «Смілянське лісове господарство»

Лісництво Смілянське
квартал № 18 виділ № 27

урочище _____
ділянка № _____ площа 3,6 гектарів

Порядковий номер дерева	Порода	Ступінь товщини стовбурів, сантиметрів			Категорія стану дерева, підстава вибору для рубки	Порядковий номер дерева	Порода	Ступінь товщини стовбурів, сантиметрів			Категорія стану дерева, підстава вибору для рубки
		ділові	напівділові	дров'яні				ділові	напівділові	дров'яні	
79	сосна		√28		Величезно	117	сосна	√40			Величезно
80	-1-		√32		IV-1-	118	-1-	√40			IV-1-
81	-1-		√32		IV-1-	119	-1-	√40			IV-1-
82	-1-		√32		IV-1-	120	-1-	√40			IV-1-
83	-1-		√28		IV-1-	121	-1-	√36			IV-1-
84	-1-		√28		IV-1-	122	-1-	√36			IV-1-
85	-1-		√40		IV-1-	123	-1-	√36			IV-1-
86	-1-		√40		IV-1-	124	-1-	√40			IV-1-
87	-1-		√40		IV-1-	125	-1-	√40			IV-1-
88	-1-		√32		IV-1-	126	-1-	√36			IV-1-
89	-1-		√32		IV-1-	127	-1-	√36			IV-1-
90	-1-		√28		IV-1-	128	-1-	√36			IV-1-
91	-1-		√32		IV-1-	129	-1-	√36			IV-1-
92	-1-		√40		IV-1-	130	-1-	√40			IV-1-
93	-1-		√40		IV-1-	131	-1-	√40			IV-1-
94	-1-		√40		IV-1-	132	-1-	√36			IV-1-
95	-1-		√40		IV-1-						
96	-1-		√40		IV-1-						
97	-1-		√40		IV-1-						
98	-1-		√40		IV-1-						
99	-1-		√28		IV-1-						
100	-1-		√32		IV-1-						
101	-1-		√32		IV-1-						
102	-1-		√36		IV-1-						
103	-1-		√36		IV-1-						
104	-1-		√36		IV-1-						
105	-1-		√36		IV-1-						
106	-1-		√28		IV-1-						
107	-1-		√28		IV-1-						
108	-1-		√28		IV-1-						
109	-1-		√28		IV-1-						
110	-1-		√28		IV-1-						
111	-1-		√32		IV-1-						
112	-1-		√32		IV-1-						
113	-1-		√32		IV-1-						
114	-1-		√36		IV-1-						
115	-1-		√36		IV-1-						
116	-1-		√36		IV-1-						

Всього пронумеровано дерев: сто тридцять два
(кількість словами)

Нумерацію і перетяг провела:

ІНН ЛГ
(посадил)

АА
(підпис)

Романчук С.В
(ініціали та прізвище)

ІНН ЛГ
(посадил)

АА
(підпис)

Богданів А.І
(ініціали та прізвище)

В.О.Степанюк
(посадил)

В.О.Степанюк
(підпис)

Богданів В.І
(ініціали та прізвище)

НУМЕРАЦІЙНА ВІДОМІСТЬ ДЕРЕВ,
призначених для вибіркової санітарної рубки

Житомирська область

ДП «Смілянське лісове господарство»

Лісництво Смілянське
квартал № 8 ділянка № 19

урочище _____
ділянка № _____ площа 4,0 гектарів

Порядковий номер дерев	Порода	Ступінь товщини стовбура, сантиметрів		Категорія стану дерев: підстава відбору для рубки	Порядковий номер дерев	Порода	Ступінь товщини стовбура, сантиметрів			Категорія стану дерев: підстава відбору для рубки
		напівділові	дров'яні				ділові	напівділові	дров'яні	
1	С		24	✓ Сиріс						
2	С		32	✓ С						
3	С		24	✓ С						
4	С		24	✓ С						
5	С	24		✓ Сиріс						
6	С	36		✓ С						
7	С	32		✓ С						
8	С	28		✓ С						
9	С		28	✓ Сиріс						
10	С		18	✓ С						
11	С		32	✓ С						
12	С	36		✓ Сиріс						
13	С	28		✓ С						
14	С	44		✓ С						
15	С		24	✓ Сиріс						
16	С	40		✓ Сиріс						
17	С	40		✓ С						
18	С	28		✓ С						
19	С	32		✓ С						
20	С		28	✓ Сиріс						
21	С	48		✓ Сиріс						
22	С	24		✓ С						
23	С	28		✓ С						
24	С		24	✓ Сиріс						
25	С	24		✓ Сиріс						
26	С	44		✓ Сиріс						
27	С		28	✓ Сиріс						

Всього пронумерованих дерев

(включити в таблицю)

27 дерев (включити в таблицю)

Нумерацію проводили

Григор'єв
(посада)
Григор'єв
(посада)
Григор'єв

Григор'єв
(посада)
Григор'єв
(посада)
Григор'єв

Григор'єв
(посада)
Григор'єв
(посада)
Григор'єв

НУМЕРАЦІЙНА ВІДОМІСТЬ ДЕРЕВ,
призначених для вибіркової санітарної рубки

Житомирська область
ДП «Смільчинське лісове господарство»

Лісництво
квартал № 8

виділ № 26

урочище
ділянка №

площа 2,3 гектарів

Порядковий номер дерева	Порода	Ступінь товщини стовбурів, сантиметрів			Категорія стану дерева, підстава вибору для рубки	Порядковий номер дерева	Порода	Ступінь товщини стовбурів, сантиметрів			Категорія стану дерева, підстава вибору для рубки
		ділові	напівділові	дров'яні				ділові	напівділові	дров'яні	
1	Сосна		32		IV	40	Сосна				
2	"		36		IV	41	"				
3	"		28		IV						IV
4	"		28		IV						IV
5	"		28		IV						
6	"		28		IV						
7	"		28		IV						
8	"		24		IV						
9	"		36		IV						
10	"		24		IV						
11	"		28		IV						
12	"		28		IV						
13	"		28		IV						
14	"		28		IV						
15	"		28		IV						
16	"		28		IV						
17	"		28		IV						
18	"		36		IV						
19	"		28		IV						
20	"		28		IV						
21	"		28		IV						
22	"		32		IV						
23	"		28		IV						
24	"		28		IV						
25	"		32		IV						
26	"		28		IV						
27	"		28		IV						
28	"		28		IV						
29	"		24		IV						
30	"		24		IV						
31	"		28		IV						
32	"		24		IV						
33	"		24		IV						
34	"		24		IV						
35	"		24		IV						
36	"		24		IV						
37	"		28		IV						
38	"		24		IV						
39	"		28		IV						

Всього пронумеровано дерев: 41 (сорок одиниць дерев)

Лісник
(посада)
Лісник
(посада)
Лісник
(посада)

Лісник
(посада)
Лісник
(посада)
Лісник
(посада)

Нумерацію і перелік провели
Лісник
(ініціали та прізвище)
Лісник
(ініціали та прізвище)
Лісник
(ініціали та прізвище)

НУМЕРАЦІЙНА ВІДОМІСТЬ ДЕРЕВ,
призначених для вибіркової санітарної рубки

Житомирська область

ДП «Смілянське лісове господарство»

Лісництво
квартал № 8

поліг № 15

урочище
ділянка №

площа 9.2 гектарів

Порядковий номер дерева	Порода	Ступінь товщини стовбура, сантиметрів		Категорія стану дерева підстава вибору для рубки	Порядковий номер дерева	Порода	Ступінь товщини стовбура, сантиметрів			Категорія стану дерева підстава вибору для рубки
		напівлісові	дров'яні				лісові	напівлісові	дров'яні	
1	С		24.	IV						
2	С		28.	IV						
3	С		28.	IV						
4	С		32.	IV						
5	С		28.	IV						
6	С		24.	IV						
7	С		48.	IV						
8	С	44.		IV						
9	С	44.		IV						
10	С	24.		IV						
11	С	32.		IV						
12	С	44.		IV						
13	С	28.		IV						
14	С	28.		IV						
15	С	28.		IV						
16	С	44.		IV						

Всього пронумеровано дерев 16 дерев (кілкість словами)

Всього надіяно дерев 1

Лісник
(посада)
Лісник
(посада)
Лісник
(посада)

Лісник
(посада)
Лісник
(посада)
Лісник
(посада)

Нумерацію і перелік провели:
Лісник М.П.
(ініціали та прізвище)
Лісник С.П.
(ініціали та прізвище)
Лісник П.П.
(ініціали та прізвище)

НУМЕРАЦІЙНА ВІДОМІСТЬ ДЕРЕВ,
призначених для вибіркової санітарної рубки
Житомирська область
ДП «Ємільчинське лісове господарство»

Лісництво Миргородське
квартал № 30 виділ № 33

урочище _____
ділянка № _____ площа 2,5 гектарів

Порядковий номер дерев	Порода	Ступінь товщини стовбурів, сантиметрів			Категорія стану дерев, підстава вибору для рубки	Порядковий номер дерев	Порода	Ступінь товщини стовбурів, сантиметрів			Категорія стану дерев, підстава вибору для рубки
		ділові	напівділові	дров'яні				ділові	напівділові	дров'яні	
1	С		24.		IV сухов.	40	С			24.	IV сухов.
2	-		32.		IV - "	41	-		32.		IV сухов.
3	-		28.		IV - "	42	-		32.		IV - "
4	-			24.	IV сухов.	43	-		32.		IV - "
5	-		40.		IV сухов.	44	-		44.		IV - "
6	-		32.		IV - "	45	-			36.	IV сухов.
7	-		24.		IV - "	46	-		40.		IV сухов.
8	-			40.	IV сухов.	47	-			36.	IV сухов.
9	-		36.		IV сухов.	48	-			36.	IV - "
10	-		32.		IV - "	49	-		40.		IV сухов.
11	-		36.		IV - "	50	-		36.		IV - "
12	-			36.	IV сухов.	51	-			28.	IV сухов.
13	-			32.	IV - "	52	-		32.		IV сухов.
14	-		40.		IV сухов.	53	-			44.	IV сухов.
15	-		40.		IV - "	54	-		32.		IV сухов.
16	-			36.	IV сухов.	55	-		32.		IV - "
17	-		44.		IV сухов.	56	-		32.		IV - "
18	-		32.		IV - "	57	-			24.	IV сухов.
19	-			40.	IV сухов.	58	-			32.	IV - "
20	-			40.	IV - "	59	-			32.	IV - "
21	-			28.	IV - "	60	-		28.		IV сухов.
22	-		48.		IV сухов.	61	-			36.	IV сухов.
23	-			24.	IV сухов.	62	-			28.	IV - "
24	-		40.		IV сухов.	63	-		28.		IV сухов.
25	-		28.		IV - "	64	-		24.		IV - "
26	-		28.		IV - "	65	-		36.		IV - "
27	-		40.		IV - "	66	-			24.	IV сухов.
28	-			24.	IV сухов.	67	-		28.		IV сухов.
29	-		40.		IV сухов.	68	-		24.		IV - "
30	-		32.		IV - "	69	-		40.		IV - "
31	-		36.		IV - "	70	-		36.		IV - "
32	-			36.	IV сухов.	71	-		22.		IV - "
33	-			36.	IV - "	72	-		36.		IV - "
34	-		36.		IV сухов.	73	-		48.		IV - "
35	-		40.		IV - "	74	-		40.		IV - "
36	-		40.		IV - "	75	-		32.		IV - "
37	-			28.	IV сухов.	76	-		44.		IV - "
38	-			36.	IV - "	77	-		28.		IV - "
39	-		48.		IV сухов.	78	-		44.		IV - "

Всього пронумеровано дерев:

(кількість сторінок)

Нумерацію і перелік проведи:

Миса А.В.

(посада)

Миса А.В.

(посада)

Миса А.В.

[Підпис]

(підпис)

[Підпис]

(підпис)

[Підпис]

Самач В.В.

(підпис та прізвище)

Самач В.В.

(підпис та прізвище)

Самач В.В.

НУМЕРАЦІЙНА ВІДОМІСТЬ ДЕРЕВ,
призначених для вибіркової санітарної рубки
Житомирська область
ДП «Ємільчинське лісове господарство»

Лісництво Шумське
квартал № 30 виділ № 33

урочище _____
ділянка № _____ площа 2,5 гектарів

Порядковий номер дерев	Порода	Ступінь товщини стовбурів, сантиметрів			Категорія стану дерев, підстава вибору для рубки	Порядковий номер дерев	Порода	Ступінь товщини стовбурів, сантиметрів			Категорія стану дерев, підстава вибору для рубки
		ділові	напівділові	дров'яні				ділові	напівділові	дров'яні	
79	C		24		IV Сухоб.	118	C		40		IV Сухоб.
80	C		32		IV - II -	119	C		24		IV - II -
81	C		36		IV - II -	120	C		24		IV - II -
82	C		38		IV - II -	121	C		32		IV - II -
83	C		40		IV - II -	122	C		36		IV - II -
84	C		52		IV - II -	123	C		40		IV - II -
85	C			48	VI Сухоб.	124	C		48		IV - II -
86	C			36	V - II -	125	C		52		IV - II -
87	C			24	V - II -	126	C		44		IV - II -
88	C		44		IV Сухоб.	127	C		48		IV - II -
89	C		36		IV - II -	128	C		32		IV - II -
90	C		32		IV - II -	129	C		32		IV - II -
91	C		32		IV - II -	130	C		36		IV - II -
92	C		36		IV - II -	131	C		36		IV - II -
93	C		44		IV - II -	132	C		40		IV - II -
94	C			32	V Сухоб.	133	C		28		IV - II -
95	C			36	V - II -	134	C		28		IV - II -
96	C			36	V - II -	135	C		24		IV - II -
97	C			24	V - II -	136	C		24		IV - II -
98	C		24		IV Сухоб.	137	C		36		IV - II -
99	C		24		IV - II -	138	C		28		IV - II -
100	C		32		IV - II -	139	C		36		IV - II -
101	C		32		IV - II -	140	C		28		IV - II -
102	C		32		IV - II -	141	C		32		IV - II -
103	C			40	V Сухоб.	142	C		28		IV - II -
104	C		28		IV Сухоб.	143	C		28		IV - II -
105	C		36		IV - II -	144	C		36		IV - II -
106	C		44		IV - II -	145	C		28		IV - II -
107	C		36		IV - II -	146	C		28		IV - II -
108	C		32		IV - II -	147	C		36		IV - II -
109	C		40		IV - II -	148	C		24		IV - II -
110	C		32		IV - II -	149	C		24		IV - II -
111	C		40		IV - II -	150	C			28	V Сухоб.
112	C		32		IV - II -	151	C			32	V - II -
113	C		32		IV - II -	152	C			28	V - II -
114	C		32		IV - II -	153	C			32	V - II -
115	C		32		IV - II -	154	C			24	V - II -
116	C		44		IV - II -	155	C			32	V - II -
117	C		36		IV - II -	156	C			32	V - II -

Всього пронумеровано дерев:

(кількість словами)

Мисе Н/С

(посада)

Мисе Н/С

(посада)

Мисе Н/С

Нумерацію і перелік провели

Сазан В.В

(ініціали та прізвище)

Роботин М.Т

(ініціали та прізвище)

НУМЕРАЦІЙНА ВІДОМІСТЬ ДЕРЕВ,
призначених для вибіркової санітарної рубки
Житомирська область
ДП «Ємільчинське лісове господарство»

Лісництво Житомирське
квартал № 30 виділ № 33

урочище _____
ділянка № _____ площа 25 гектарів

Порядковий номер дерева	Порода	Ступінь товщини стовбурів, сантиметрів			Категорія стану дерева, підстава вибору для рубки	Порядковий номер дерева	Порода	Ступінь товщини стовбурів, сантиметрів			Категорія стану дерева, підстава вибору для рубки
		ділові	напівділові	дров'яні				ділові	напівділові	дров'яні	
157	С			28.	III Сухий						
158	С	44.			III Сухий						
159	С			28.	III Сухий						
160	С	25.			III Сухий						
161	С	32.			III - " -						
162	С			36.	III Сухий						

Всього пронумеровано дерев: _____

(кількість слівими)

Гриш А/2
(посада)

Гриш А/2
(посада)

Гриш А/2
(посада)







Нумерацію і перелік провели:

Савач В.В.
(іншість та прохвище)

Білозуб Н.Т.
(іншість та прохвище)

Косів Г.М. А.А.

НУМЕРАЦІЙНА ВІДОМІСТЬ ДЕРЕВ,
призначених для вибіркової санітарної рубки
Житомирська область
ДП «Ємільчинське лісове господарство»

Лісництво Черкаський
квартал № 36 виділ № 38

урочище _____ ділянка № _____ площа 5,5 гектарів

Порядковий номер дерев	Порода	Ступінь товщини стовбурів, сантиметрів			Категорія стану дерев, підстава вибору для рубки	Порядковий номер дерев	Порода	Ступінь товщини стовбурів, сантиметрів			Категорія стану дерев, підстава вибору для рубки
		ділові	напівділові	дров'яні				ділові	напівділові	дров'яні	
1	ясна		36		IV сучков	40	ясна				
2	-II-		32		IV -II-	41	-II-				
3	-II-		28		IV -II-	42	-II-	28		24	IV сучков
4	-II-		32		IV -II-	43	-II-	28			IV сучков
5	-II-		32		IV -II-	44	-II-	36			IV -II-
6	-II-		40		IV -II-	45	-II-	28			IV -II-
7	-II-			24	IV сучков	46	-II-	32			IV -II-
8	-II-			28	VI -II-	47	-II-	28			IV -II-
9	-II-	36			IV сучков	48	-II-	28			IV -II-
10	-II-	25			IV -II-	49	-II-			24	IV сучков
11	-II-	24			IV -II-	50	-II-			28	IV -II-
12	-II-	24			IV -II-	51	-II-	32			IV сучков
13	-II-	24			IV -II-	52	-II-	24			IV -II-
14	-II-	28			IV -II-	53	-II-	28			IV -II-
15	-II-	36			IV -II-	54	-II-	24			IV -II-
16	-II-			24	IV сучков	55	-II-	32			IV -II-
17	-II-			24	V -II-	56	-II-	36			IV -II-
18	-II-	32			IV сучков	57	-II-	24			IV -II-
19	-II-	28			IV -II-	58	-II-	28			IV -II-
20	-II-	32			IV -II-	59	-II-	28			IV -II-
21	-II-	24			IV -II-	60	-II-	28			IV -II-
22	-II-	24			IV -II-	61	-II-	32			IV -II-
23	-II-	32			IV -II-	62	-II-	28			IV -II-
24	-II-	28			IV -II-	63	-II-	24			IV -II-
25	-II-	24			IV -II-			28			IV -II-
26	-II-	28			IV -II-						
27	-II-	28			IV -II-						
28	-II-	28			IV -II-						
29	-II-	32			IV -II-						
30	-II-	32			IV -II-						
31	-II-	36			IV -II-						
32	-II-	32			IV -II-						
33	-II-	40	28		IV сучков						
34	-II-	28			IV сучков						
35	-II-	32			IV -II-						
36	-II-				IV -II-						
37	-II-	24	28		IV сучков						
38	-II-	28			IV сучков						
39	-II-	24			IV -II-						

Всього пронумеровано дерев:

(кількість слів)

Лиса А/З

(посада)

Лиса А/З

(посада)

Лиса А/З

(посада)



(підпис)



(підпис)

Нумерацію і перелік провели

Сачан В.В

(ініціали та прізвище)

Возничий М.З

(ініціали та прізвище)

НУМЕРАЦІЙНА ВІДОМІСТЬ ДЕРЕВ,
призначених для вибіркової санітарної рубки
Житомирська область
ДП «Ємільчинське лісове господарство»

Лісництво Житомирська
квартал № 38 виділ № 4

урочище _____
ділянка № _____ площа 2,0 гектарів

Порядковий номер дерев	Порода	Ступінь товщини стовбурів, сантиметрів			Категорія стану дерев, підстава вибору для рубки	Порядковий номер дерев	Порода	Ступінь товщини стовбурів, сантиметрів			Категорія стану дерев, підстава вибору для рубки
		ділові	напівділові	дров'яні				ділові	напівділові	дров'яні	
1	сосна			24	IV суход.	40	сосна		28		IV суход.
2	- " -		28		IV суход.	41	- " -	28			IV суход.
3	- " -		28		IV - " -	42	- " -	27			IV - " -
4	- " -		28		IV - " -	43	- " -	27			IV - " -
5	- " -		28		IV - " -	44	- " -	28			IV - " -
6	- " -		28		IV - " -	45	- " -	32			IV - " -
7	- " -		37		IV суход.	46	- " -	36			IV - " -
8	- " -		36		IV - " -	47	- " -	24			IV - " -
9	- " -		32		IV - " -	48	- " -	38			IV - " -
10	- " -		28		IV - " -	49	- " -	32			IV - " -
11	- " -		28		IV - " -	50	- " -	28			IV - " -
12	- " -		24		IV - " -	51	- " -	28			IV - " -
13	- " -		28		IV - " -	52	- " -	32			IV - " -
14	- " -		28		IV - " -	53	- " -	32			IV - " -
15	- " -			29	IV суход.	54	- " -	28			IV - " -
16	- " -			28	IV - " -	55	- " -	32			IV - " -
17	- " -		32		IV суход.	56	- " -	28			IV - " -
18	- " -		32		IV - " -	57	- " -	24			IV - " -
19	- " -		28		IV - " -	58	- " -	24			IV - " -
20	- " -		32		IV - " -	59	- " -	24			IV - " -
21	- " -		28		IV - " -	60	- " -	24			IV - " -
22	- " -		24		IV - " -	61	- " -	36			IV - " -
23	- " -		32		IV - " -	62	- " -	24			IV - " -
24	- " -		28		IV - " -	63	- " -	32			IV - " -
25	- " -		24		IV - " -	64	- " -	32			IV - " -
26	- " -		36		IV - " -	65	- " -	28			IV - " -
27	- " -			28	IV суход.	66	- " -	24			IV - " -
28	- " -		32		IV суход.	67	- " -	24			IV - " -
29	- " -		28		IV - " -	68	- " -	24			IV - " -
30	- " -		28		IV - " -	69	- " -	28			IV - " -
31	- " -		28		IV - " -	70	- " -	24			IV - " -
32	- " -		32		IV - " -	71	- " -	24			IV - " -
33	- " -		24		IV - " -	72	- " -	24			IV - " -
34	- " -		24		IV - " -	73	- " -	28			IV - " -
35	- " -		28		IV - " -	74	- " -	24			IV - " -
36	- " -		28		IV - " -	75	- " -	28			IV - " -
37	- " -		24		IV - " -	76	- " -	24			IV - " -
38	- " -		32		IV - " -	77	- " -	24			IV - " -
39	- " -		36		IV - " -	78	- " -	24			IV - " -

Всього пронумеровано дерев _____

(кількість словами)

Нумерацію і перелік провели

Батач В.В.

(ініціали та прізвище)

Родич М.І.

(ініціали та прізвище)

Гусєв А.І.

(посада)

Гусєв А.І.

(посада)

Гусєв А.І.

(посада)

НУМЕРАЦІЙНА ВІДОМІСТЬ ДЕРЕВ,
призначених для вибіркової санітарної рубки
Житомирська область
ДП «Смільчинське лісове господарство»

Лісництво
квартал № 38

виділ № 1

урочище _____
ділянка № _____

площа 20 гектарів

Порядковий номер дерева	Порода	Ступінь товщини стовбурів, сантиметрів			Категорія стану дерева, підстава відбору для рубки	Порядковий номер дерева	Порода	Ступінь товщини стовбурів, сантиметрів			Категорія стану дерева, підстава відбору для рубки
		ділові	напівділові	дров'яні				ділові	напівділові	дров'яні	
83	Біла сосна			24	Високий						
80	- "			28	- "						
81	- "			28	- "						
82	- "			28	- "						
83	- "		32		Високий						
84	- "			24	Високий						
85	- "			28	- "						
86	- "			28	- "						
				24	- "						

Всього пронумеровано дерев _____

(кількістю словами)



(підпис)



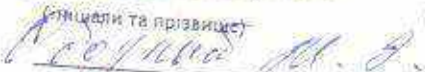
(підпис)



Нумерацію і перелік провели _____



(ініціали та прізвище)



(ініціали та прізвище)



(посада)



(посада)



НУМЕРАЦІЙНА ВІДОМІСТЬ ДЕРЕВ,
призначених для вибіркової санітарної рубки
Житомирська область
ДП «Ємільчинське лісове господарство»

Лісництво Житомирський
квартал № 35 виділ № 5

урочище _____
ділянка № _____ площа 0,5 гектарів

Порядковий номер дерев	Порода	Ступінь товщини стовбурів, сантиметрів			Категорія стану дерев, підстава вибору для рубки	Порядковий номер дерев	Порода	Ступінь товщини стовбурів, сантиметрів			Категорія стану дерев, підстава вибору для рубки
		ділові	напівділові	дров'яні				ділові	напівділові	дров'яні	
1	Бук			52	IV серед						
2	Сосна		28		IV серед						
3	- " -		32		IV - " -						
4	- " -			24	IV серед						
5	- " -		28		IV серед						
6	- " -		24		IV - " -						
7	- " -		32		IV - " -						
8	- " -		32		IV - " -						
9	- " -		28		IV - " -						
10	- " -		32		IV - " -						
11	- " -		32		IV - " -						
12	- " -			28	IV серед						
13	- " -			28	V - " -						
14	- " -			24	V - " -						
15	- " -		28		IV серед						
16	- " -		28		IV - " -						
17	- " -		24		IV - " -						
18	- " -		28		IV - " -						
19	- " -		40		IV - " -						
20	- " -		24		IV - " -						
21	- " -		32		IV - " -						
22	- " -		32		IV - " -						
23	- " -		24		IV - " -						
24	- " -		28		IV - " -						
25	- " -		24		IV - " -						
26	- " -		28		IV - " -						
27	- " -		32		IV - " -						
28	- " -		28		IV - " -						
29	- " -			24	IV серед						
30	- " -		28		IV серед						
31	- " -		28		IV - " -						

Всього пронумеровано дерев: _____

(кількість слів)

Нумерацію і перелік провели

Григор'єв А.І.

(посада)

Григор'єв А.І.

(посада)

Григор'єв А.І.

(підпис)

(підпис)

(підпис)

Сотач М.В.

(ініціали та прізвище)

Сотач М.В.

(ініціали та прізвище)

Сотач М.В.

НУМЕРАЦІЙНА ВІДОМІСТЬ ДЕРЕВ,
призначених для вибіркової санітарної рубки
Житомирська область
ДП «Смільчинське лісове господарство»

Лісництво Смільчинське
квартал № 44 виділ № 40

урочище _____
дільниця № _____

площа 6,4 гектарів

Порядковий номер дерев	Порода	Ступінь товщини стовбурів, сантиметрів			Категорія стану дерев, підстава вибору для рубки	Порядковий номер дерев	Порода	Ступінь товщини стовбурів, сантиметрів			Категорія стану дерев, підстава вибору для рубки
		лісові	напівлісові	дров'яні				лісові	напівлісові	дров'яні	
1	Сосна		32.		IV Сухов.	40	Сосна		28.		IV Сухов.
2	-II-		32.		IV -	41	-II-		32.		IV -II-
3	-II-		32.		IV -II-	42	-II-		28.		IV -II-
4	-II-		40.		IV -II-	43	-II-		40.		IV -II-
5	-II-		32.		IV -II-	44	-II-		28.		IV -II-
6	-II-			28.	IV Сухов.	45	-II-				24. IV Сухов.
7	-II-		36.		IV -II-	46	-II-		44.		IV Сухов.
8	-II-		32.		IV -II-	47	-II-		32.		IV -II-
9	-II-		36.		IV -II-	48	-II-		24.		IV -II-
10	-II-		40.		IV -II-	49	-II-		44.		IV -II-
11	-II-		32.		IV -II-	50	-II-		28.		IV -II-
12	-II-		32.		IV -II-	51	-II-		40.		IV -II-
13	-II-			28.	IV Сухов.	52	-II-		28.		IV -II-
14	-II-			28.	IV -II-	53	-II-		40.		IV -II-
15	-II-		36.		IV Сухов.	54	-II-		32.		IV -II-
16	-II-		38.		IV -II-	55	-II-		36.		IV -II-
17	-II-		32.		IV -II-	56	-II-		40.		IV -II-
18	-II-		36.		IV -II-	57	-II-		40.		IV -II-
19	-II-		32.		IV -II-	58	-II-		36.		IV -II-
20	-II-		40.		IV -II-	59	-II-		40.		IV -II-
21	-II-		28.		IV -II-	60	-II-		32.		IV -II-
22	-II-		28.		IV -II-	61	-II-		32.		IV -II-
23	-II-		28.		IV -II-	62	-II-		36.		IV Сухов.
24	-II-		32.		IV -II-	63	-II-		36.		IV Сухов.
25	-II-		28.		IV -II-	64	-II-		40.		IV -II-
26	-II-		32.		IV -II-	65	-II-		36.		IV Сухов.
27	-II-		32.		IV -II-	66	-II-		40.		IV -II-
28	-II-		32.		IV -II-	67	-II-		40.		IV Сухов.
29	-II-		36.		IV -II-	68	-II-		44.		IV -II-
30	-II-			28.	IV Сухов.	69	-II-		36.		IV -II-
31	-II-			24.	IV -II-	70	-II-		40.		IV -II-
32	-II-		36.		IV Сухов.	71	-II-		24.		IV -II-
33	-II-		32.		IV -II-	72	-II-		40.		IV -II-
34	-II-		44.		IV -II-	73	-II-		40.		IV -II-
35	-II-		36.		IV -II-	74	-II-		28.		IV -II-
36	-II-		36.		IV -II-	75	-II-		44.		IV -II-
37	-II-		40.		IV -II-	76	-II-		40.		IV -II-
38	-II-		36.		IV -II-	77	-II-				28. IV Сухов.
39	-II-		36.		IV -II-	78	-II-				28. IV -II-

Всього пронумеровано дерев _____

(визначити словами)

Нумерацію і перелік провели _____

Григор'єв А.І.

(посада)

Григор'єв А.І.

(посада)

Григор'єв А.І.

(підпис)

(підпис)

С. С. С.

(ініціали та прізвище)

С. С. С.

(ініціали та прізвище)

НУМЕРАЦІЙНА ВІДОМІСТЬ ДЕРЕВ,
призначених для вибіркової санітарної рубки

Житомирська область
ДП «Ємільчинське лісове господарство»

Лісництво
квартал № 44

виділ № 40

урочище
ділянка №

площа 6,4 гектарів

Порядковий номер дерев	Порода	Ступінь товщини стовбурів, сантиметрів			Категорія стану дерев, підстава вибору для рубки	Порядковий номер дерев	Порода	Ступінь товщини стовбурів, сантиметрів			Категорія стану дерев, підстава вибору для рубки
		ділові	напівділові	дрова				ділові	напівділові	дрова	
79	Сосна		36		IV бурх.	118	Сосна				IV бурх.
80	-ч-		40		IV -ч-	119	-ч-	32			IV -ч-
81	-ч-		28		IV -ч-	120	-ч-	36			IV -ч-
82	-ч-		28		IV -ч-	121	-ч-	40			IV -ч-
83	-ч-		28		IV -ч-	122	-ч-	32			IV -ч-
84	-ч-			24	IV бурх.	123	-ч-	24			IV -ч-
85	-ч-			28	IV -ч-	124	-ч-	28			IV -ч-
86	-ч-	40			IV бурх.	125	-ч-	24			IV -ч-
87	-ч-	24			IV -ч-	126	-ч-	32			IV -ч-
88	-ч-	28			IV -ч-	127	-ч-	28			IV -ч-
89	-ч-	28			IV -ч-	128	-ч-	32			IV -ч-
90	-ч-	28			IV -ч-	129	-ч-	24			IV -ч-
91	-ч-	40			IV -ч-	130	-ч-	28			IV -ч-
92	-ч-	28			IV -ч-	131	-ч-	28			IV -ч-
93	-ч-	28			IV -ч-	132	-ч-	32			IV -ч-
94	-ч-		24		IV -ч-	133	-ч-	36			IV -ч-
95	-ч-	36			IV -ч-	134	-ч-	32			IV -ч-
96	-ч-	28			IV -ч-	135	-ч-	32			IV -ч-
97	-ч-	28			IV -ч-	136	-ч-	32			IV -ч-
98	-ч-	40			IV -ч-	137	-ч-	28			IV -ч-
99	-ч-	28			IV -ч-	138	-ч-	36			IV -ч-
100	-ч-	36			IV -ч-	139	-ч-	24			IV -ч-
101	-ч-	32			IV -ч-	140	-ч-	32			IV -ч-
102	-ч-	40			IV -ч-	141	-ч-	28			IV -ч-
103	-ч-	44			IV -ч-	142	-ч-	28			IV -ч-
104	-ч-	32			IV -ч-	143	-ч-	24			IV -ч-
105	-ч-	40			IV -ч-	144	-ч-	24			IV -ч-
106	-ч-		24		IV бурх.	145	-ч-	40			IV -ч-
107	-ч-		40		V -ч-	146	-ч-	32			IV -ч-
108	-ч-	28			IV бурх.	147	-ч-	28			IV -ч-
109	-ч-	28			IV -ч-	148	-ч-	36			IV -ч-
110	-ч-	28			IV -ч-	149	-ч-	32			IV -ч-
111	-ч-	24			IV -ч-	150	-ч-	24			IV -ч-
112	-ч-	36			IV -ч-	151	-ч-	32			IV -ч-
113	-ч-	36			IV -ч-	152	-ч-	28			IV -ч-
114	-ч-	24			IV -ч-	153	-ч-	40			IV -ч-
115	-ч-	28			IV -ч-	154	-ч-	24			IV -ч-
116	-ч-	24			IV -ч-	155	-ч-	36			IV -ч-
117	-ч-				IV -ч-	156	-ч-	32			IV -ч-

Всього пронумеровано дерев

(Кількість слів)

Час 112
(посада)

Час 112
(посада)

Час 112
(посада)

(підпис)

(підпис)

(підпис)

Нумерацію і перелік провели

сатан В.В.

(ініціали та прізвище)

Одзин М.І.

(ініціали та прізвище)

НУМЕРАЦІЙНА ВІДОМІСТЬ ДЕРЕВ,
призначених для вибіркової санітарної рубки
Житомирська область
ДП «Ємільчинське лісове господарство»

Лісництво Підкарпатське
квартал № 44 виділ № 40

урочище _____
ділянка № _____ площа 68 гектарів

Порядковий номер дерев	Порода	Ступінь товщини стовбурів, сантиметрів			Категорія стану дерев, підстава вибору для рубки	Порядковий номер дерев	Порода	Ступінь товщини стовбурів, сантиметрів			Категорія стану дерев, підстава вибору для рубки
		ділові	напівділові	дров'яні				ділові	напівділові	дров'яні	
157	сосна		28		14 сучк.						
158	- " -		32		10 - " -						
159	- " -		36		10 - " -						
160	- " -		28		10 - " -						
161	- " -		32		10 - " -						
162	- " -		36		10 - " -						
163	- " -		28		10 - " -						
164	- " -		36		10 - " -						
165	- " -		32		10 - " -						
166	- " -		24		10 - " -						
167	- " -		24		10 - " -						
168	- " -		32		10 - " -						
169	- " -		32		10 - " -						
170	- " -		28		10 - " -						
171	- " -		32		10 - " -						
172	- " -		36		10 - " -						
173	- " -		28		10 - " -						
174	- " -		32		10 - " -						
175	- " -		32		10 - " -						
176	- " -		32		10 - " -						
177	- " -		28		10 - " -						
178	- " -		32		10 - " -						

Всього пронумеровано дерев _____
(кількістю словами)

Григор'єв А.І.
(посада)

Григор'єв А.І.
(посада)

Григор'єв А.І.
(посада)

Григор'єв А.І.
(посада)

Григор'єв А.І.
(посада)

Григор'єв А.І.
(посада)

Нумерацію і перелік провели
Савченко В.В.

(ініціали та прізвище)
Ободзинський М.І.

(ініціали та прізвище)

НУМЕРАЦІЙНА ВІДОМІСТЬ ДЕРЕВ,
призначених для вибіркової санітарної рубки

Житомирська область

ДП «Ємільчинське лісове господарство»

Лісництво Мужичевське
квартал № 47

виділ № 38

урочище _____
ділянка № _____

площа 0,7 гектарів

Порядковий номер дерева	Порода	Ступінь товщини стовбура, сантиметрів			Категорія стану дерева, підстава вибору для рубки	Порядковий номер дерева	Порода	Ступінь товщини стовбура, сантиметрів			Категорія стану дерева, підстава вибору для рубки
		ділові	напівділові	дров'яні				ділові	напівділові	дров'яні	
1	сосна		28		IV сухоб.						
2	-II-			24	V сухоб.						
3	-II-		28		IV сухоб.						
4	-II-		32		IV -II-						
5	-II-		36		IV -II-						
6	-II-			28	IV сухоб.						
7	-II-			28	V -II-						
8	-II-	28			IV сухоб.						
9	-II-	40			IV -II-						
10	-II-	28			IV -II-						
11	-II-	32			IV -II-						
12	-II-	40			IV -II-						
13	-II-	36			IV -II-						
14	-II-	32			IV -II-						
15	-II-	32			IV -II-						
16	-II-	32			IV -II-						
17	-II-		32		IV сухоб.						
18	-II-	32			IV сухоб.						
19	-II-	36			IV -II-						
20	-II-	32			IV -II-						
21	-II-		28		IV сухоб.						
22	-II-	28			IV сухоб.						
23	-II-	40			IV -II-						
24	-II-	28			IV -II-						
25	-II-	28			IV -II-						

Всього пронумеровано дерев: _____

(кількість словами)

Нумерацію і перелік провели

Саган В.В.

(ініціали та прізвище)

Обозан Н.Т.

(ініціали та прізвище)

Гриб А.В.

(посада)

Гриб А.В.

(посада)

Гриб А.В.

НУМЕРАЦІЙНА ВІДОМІСТЬ ДЕРЕВ,
призначених для вибіркової санітарної рубки
Житомирська область
ДП «Ємільчинське лісове господарство»

Лісництво
квартал № 47

виділ № 46

урочище
ділянка № 1

площа 4,5 гектарів

Порядковий номер дерев	Порода	Ступінь товщини стовбурів, сантиметрів			Категорія стану дерев, підстава вибірку для рубки	Порядковий номер дерев	Порода	Ступінь товщини стовбурів, сантиметрів			Категорія стану дерев, підстава вибірку для рубки
		ділові	напівділові	дров'яні				ділові	напівділові	дров'яні	
1	сосна			32	V суч	40	сосна		32		IV суч
2	-н-			32	V суч	41	-н-		28		IV суч
3	-н-			24	V -н	42	-н-		28		IV суч
4	-н-			28	V -н	43	-н-		32		IV суч
5	-н-			28	V -н	44	-н-		28		IV суч
6	-н-			30	V -н	45	-н-		32		IV суч
7	-н-			32	V -н						
8	-н-			36	V -н						
9	-н-			32	V -н						
10	-н-			32	V -н						
11	-н-			36	V -н						
12	-н-			32	V -н						
13	-н-	24			IV суч						
14	-н-			24	IV суч						
15	-н-	28			IV суч						
16	-н-			32	IV суч						
17	-н-	24			IV суч						
18	-н-	24			IV суч						
19	-н-	32			IV суч						
20	-н-	28			IV суч						
21	-н-	24			IV суч						
22	-н-	32			IV суч						
23	-н-	24			IV суч						
24	-н-	28			IV суч						
25	-н-	28			IV суч						
26	-н-	28			IV суч						
27	-н-	32			IV суч						
28	-н-	28			IV суч						
29	-н-	32			IV суч						
30	-н-	36			IV суч						
31	-н-	36			IV суч						
32	-н-	32			IV суч						
33	-н-	28			IV суч						
34	-н-	32			IV суч						
35	-н-	44			IV суч						
36	-н-			36	V суч						
37	-н-			32	V суч						
38	-н-	32			IV суч						
39	-н-			32	IV суч						
		36			IV суч						

Всього пронумеровано дерев

(кількість словами)

Нумерацію і перелік провели

Савва В.В.

(підпис)

Орджан М.І.

(підпис)

Зинченко

(посада)

Зинченко

(посада)

Зинченко

НУМЕРАЦІЙНА ВІДОМІСТЬ ДЕРЕВ,
призначених для вибіркової санітарної рубки

Житомирська область

ДП «Ємільчинське лісове господарство»

Лісництво
квартал № 56

Лісництво
квартал № 28

урочище
ділянка №

площа 1.1 гектарів

Порядковий номер дерев	Порода	Характеристика товщини стовбурів, сантиметрів			Категорія стану дерев: підстава вибору для рубки	Порядковий номер дерев	Порода	Ступінь товщини стовбурів, сантиметрів			Категорія стану дерев: підстава вибору для рубки
		ділові	напівділові	дров'яні				ділові	напівділові	дров'яні	
1	Б				І Серія						
2	Б				ІІ Серія						
3	Б				ІІІ Серія						
4	Б				ІІІІ Серія						
5	Б				ІІІІІ Серія						
6	Б				ІІІІІІ Серія						
7	Б				ІІІІІІІ Серія						
8	Б				ІІІІІІІІ Серія						
9	Б				ІІІІІІІІІ Серія						
10	Б				ІІІІІІІІІІ Серія						
11	Б				ІІІІІІІІІІІ Серія						
12	Б				ІІІІІІІІІІІІ Серія						
13	Б				ІІІІІІІІІІІІІ Серія						
14	Б				ІІІІІІІІІІІІІІ Серія						
15	Б				ІІІІІІІІІІІІІІІ Серія						
16	Б				ІІІІІІІІІІІІІІІІ Серія						
17	Б				ІІІІІІІІІІІІІІІІІ Серія						
18	Б				ІІІІІІІІІІІІІІІІІІ Серія						
19	Б				ІІІІІІІІІІІІІІІІІІІ Серія						
20	Б				ІІІІІІІІІІІІІІІІІІІІ Серія						
21	Б				ІІІІІІІІІІІІІІІІІІІІІ Серія						
22	Б				ІІІІІІІІІІІІІІІІІІІІІІ Серія						
23	Б				ІІІІІІІІІІІІІІІІІІІІІІІ Серія						

Всього пронумеровано дерев 23 дерева

Господарство лісове

Нумерацію і перелік провели:

Борисенко М.
(ініціали та прізвище)
Романчук С.П.
(ініціали та прізвище)
Савченко В.В.

Лісничий
(посада)
Лісничий
(посада)
Лісничий
(посада)

НУМЕРАЦІЙНА ВІДОМІСТЬ ДЕРЕВ,
призначену для вибіркової санітарної рубки

Житомирська область

ДП «Смілянське лісове господарство»

Лісництво
квартал № 38

Ильківське
види № 10

урочище
ділянка № 1

площа 0,9 гектарів

Порядковий номер дерева	Порода	Характеристика товщини стовбура, сантиметрів		Категорія стану дерева підстава вибору для рубки	Порядковий номер дерева	Порода	Ступінь товщини стовбура, сантиметрів			Категорія стану дерева підстава вибору для рубки
		напівділові	дров'яні				ділові	напівділові	дров'яні	
1	С		24	VI Серед						
2	С		24	VI Серед						
3	С	30		IV Серед						
4	С	20	30	VI Серед						
5	С	24		IV Серед						
6	С		28	VI Серед						
7	С	30	24	VI Серед						
8	С	32		IV Серед						
9	С		28	VI Серед						
10	С		24	VI Серед						
11	С	24		IV Серед						
12	С	24		IV Серед						
13	С		28	VI Серед						
14	С	24	24	VI Серед						
15	С	28		IV Серед						
16	С		24	VI Серед						
17	С	24		IV Серед						
18	С		28	VI Серед						
19	С	24	28	VI Серед						
20	С		24	IV Серед						
21	С	24		IV Серед						
22	С		28	VI Серед						
23	С	24		IV Серед						
24	С		28	VI Серед						
25	С	24		IV Серед						
26	С		28	VI Серед						
27	С	24		IV Серед						
28	С		24	VI Серед						
29	С	24		IV Серед						
30	С		24	VI Серед						
		28		IV Серед						

Всього пронумерованих дерев: 30 дерев / (всього є об'єктів) / (всього є об'єктів)

Тим А.І.
(посада)
Тим А.І.
(посада)
Тим А.І.
(посада)

(Своє підпис)
Тим А.І.
(посада)

Нумерацію і перелік провели:
Одочиний А.І.
(ініціали та прізвище)
Голчанський С.В.
(ініціали та прізвище)
Семан Р.В.
(ініціали та прізвище)

НУМЕРАЦІЙНА ВІДОМІСТЬ ДЕРЕВ.
призначену для вибіркової санітарної рубки

Житомирська область

ДП «Ємільчинське лісове господарство»

Лісництво
квартал № 58

написав
ви.п.п. № 7

урочище
ділянка №

площа 1,7 гектарів

Порядковий номер дерева	Порода	Товщина, товщини стовбура, сантиметрів		Категорія стану дерева підстава вибору для рубки	Порядковий номер дерева	Порода	Ступінь товщини стовбура, сантиметрів			Категорія стану дерева підстава вибору для рубки
		напівлові	дров'яні				ділові	напівлові	дров'яні	
1	Ск		28.	VI Серп						
2	Ск		24.	VI -						
3	Ск		28.	VI -						
4	Ск		28.	VI -						
5	Ск		28.	VI -						
6	Ск		28.	VI -						
7	Ск		28.	VI -						
8	Ск	48.	32.	IV Серп						
9	Ск		44.	VI Серп						
10	Ск		32.	VI -						
11	Ск		28.	VI -						
12	Ск	44.	28.	VI -						
13	Ск		28.	VI Серп						
14	Ск		40.	VI Серп						
15	Ск		40.	VI -						
16	Ск		24.	VI -						
17	Ск		24.	VI -						
18	Ск		28.	VI -						
19	Ск	24.	24.	IV Серп						
20	Ск		28.	VI Серп						
21	Ск		28.	VI -						
22	Ск		24.	VI -						
23	Ск		28.	VI -						
24	Ск		32.	VI -						
25	Ск		35.	VI -						
26	Ск		28.	VI -						
27	Ск		32.	VI -						
28	Ск		48.	VI -						
29	Ск		56.	VI -						
30	Ск		40.	VI -						
31	Ск	56.		IV Серп						
32	Ск									

Всього пронумеровано дерев: 32 дерев (кількість об'єктів)

(примітка: два дерева)

Тимошук М.В.
(посада)
Тимошук М.В.
(посада)
Тимошук М.В.
(посада)

Олександр М.В.
(посада)
Олександр М.В.
(посада)
Олександр М.В.
(посада)

Нумерацію і перевірку провели:
Олександр М.В.
(посада та прізвище)
Олександр М.В.
(посада та прізвище)
Олександр М.В.
(посада та прізвище)

НУМЕРАЦІЙНА ВІДОМІСТЬ ДЕРЕВ,
призначених для вибіркової санітарної рубки

Житомирська область

ДП «Смільчинське лісове господарство»

Лісництво
квартал № 61

виділ № 21

урочище

ділянка №

площа 3,0 гектарів

Порядковий номер дерева	Порода	Ступінь товщини стовбурів, сантиметрів			Категорія стану дерева, підстава вибору для рубки	Порядковий номер дерева	Порода	Ступінь товщини стовбурів, сантиметрів			Категорія стану дерева, підстава вибору для рубки
		ділові	напівділові	дров'яні				ділові	напівділові	дров'яні	
1	Сосна		24.		IV	40	Сосна				
2	"		36.		IV	41	"			24.	IV
3	"		36.		IV	42	"			24.	IV
4	"		36.		IV	43	"			28.	IV
5	"		40.		IV	44	"			24.	IV
6	"		28.		IV		"			28.	IV
7	"		36.		IV						
8	"		36.		IV						
9	"		36.		IV						
10	"		24.		IV						
11	"		32.		IV						
12	"		28.		IV						
13	"		24.		IV						
14	"		32.		IV						
15	"		36.		IV						
16	"		24.		IV						
17	"		32.		IV						
18	"		32.		IV						
19	"		36.		IV						
20	"		32.		IV						
21	"		24.		IV						
22	"		28.		IV						
23	"		28.		IV						
24	"		36.		IV						
25	"		24.		IV						
26	"		32.		IV						
27	"		32.		IV						
28	"		32.		IV						
29	"		40.		IV						
30	"		40.		IV						
31	"		36.		IV						
32	"		36.		IV						
33	"		44.		IV						
34	"		44.		IV						
35	"		28.		IV						
36	"		36.		IV						
37	"		28.		IV						
38	"		40.		IV						
39	"		36.		IV						

Всього пронумеровано дерев 44 дерева
(кількість словами)

(сороркотири дерева)

Тиме А.Г.

(посада)

Тиме А.Г.

(посада)

Тиме А.Г.

(посада)

А.Г. Тиме
(посада)
(посада)
(посада)

Нумерацію і перелік провели

Божий М.З.

(ініціали та прізвище)

Вісник С.В.

(ініціали та прізвище)

Саван А.В.

НУМЕРАЦІЙНА ВІДОМІСТЬ ДЕРЕВ,
призначених для вибіркової санітарної рубки

Житомирська область
ДП «Смільчинське лісове господарство»

Лісництво
квартал № 02

Миршівське

виділ № 3

урочище

площа 1,7 гектарів

Порядковий номер дерева	Порода	Ступінь товщини стовбура, сантиметрів			Категорія стану дерева, підстава відбору для рубки	Порядковий номер дерева	Порода	Ступінь товщини стовбура, сантиметрів			Категорія стану дерева, підстава відбору для рубки
		ділові	напівділові	дров'яні				ділові	напівділові	дров'яні	
1	Білина										
2	-		28		IV Сухе						
3	-		24		IV Сухе						
4	-			24	IV Сухе						
5	-			24	IV Сухе						
6	-			24	IV Сухе						
7	-			28	IV Сухе						
8	-			24	IV Сухе						
9	-			24	IV Сухе						
10	-			24	IV Сухе						
11	-	24			IV Сухе						
12	-	40			IV Сухе						
13	-	44			IV Сухе						
14	-	28			IV Сухе						
15	-	28			IV Сухе						
16	-	28			IV Сухе						
17	-	24			IV Сухе						
18	-	28			IV Сухе						
19	-	24			IV Сухе						
20	-	24			IV Сухе						
21	-	28			IV Сухе						

Всього пронумеровано дерев

21 дерево (дерево одне дерево)

(кількість словами)

Нумерацію і перелік провели

Богданчук М.Г.

(ініціали та прізвище)

Раданський С.П.

(ініціали та прізвище)

Саван М.П.

Тимашук М.Г.

(посада)

Тимашук М.Г.

(посада)

Тимашук М.Г.

(посада)

НУМЕРАЦІЙНА ВІДОМІСТЬ ДЕРЕВ,
призначених для вибіркової санітарної рубки

Житомирська область

ДП «Ємільчинське лісове господарство»

Лісництво
квартал № 65

вид. № 10

урочище
ділянка №

площа 1,7 гектарів

Порядковий номер дерев	Порода	Стовбур, товщина стовбура, сантиметрів		Категорія стану дерев, підстава вибору для рубки	Порядковий номер дерев	Порода	Ступінь товщини стовбурів, сантиметрів			Категорія стану дерев, підстава вибору для рубки
		напівділові	дров'яні				ділові	напівділові	дров'яні	
1	Білка			38.	40	Білка		24.		IV
2	Білка			28.	41	Білка		24.		IV
3	Білка			32.	42	Білка		28.		IV
4	Білка			28.	43	Білка		28.		IV
5	Білка			28.	44	Білка		32.		IV
6	Білка			28.	45	Білка		32.		IV
7	Білка			32.	46	Білка		28.		IV
8	Білка			32.	47	Білка		24.		IV
9	Білка			32.	48	Білка		28.		IV
10	Білка			32.	49	Білка		28.		IV
11	Білка			36.	50	Білка		28.		IV
12	Білка			24.	51	Білка		32.		IV
13	Білка			28.	52	Білка		28.		IV
14	Білка			24.	53	Білка		28.		IV
15	Білка			32.	54	Білка		40.		IV
16	Білка			32.	55	Білка		44.		IV
17	Білка			28.	56	Білка		36.		IV
18	Білка			32.	57	Білка		36.		IV
19	Білка			28.	58	Білка		32.		IV
20	Білка			24.	59	Білка		32.		IV
21	Білка			24.	60	Білка		36.		IV
22	Білка			28.	61	Білка		28.		IV
23	Білка			32.	62	Білка		28.		IV
24	Білка			24.	63	Білка		28.		IV
25	Білка			40.	64	Білка		24.		IV
26	Білка			32.	65	Білка		32.		IV
27	Білка			40.	66	Білка		24.		IV
28	Білка			28.	67	Білка		24.		IV
29	Білка			32.	68	Білка		32.		IV
30	Білка			32.	69	Білка		32.		IV
31	Білка			36.	70	Білка		40.		IV
32	Білка			28.	71	Білка		32.		IV
33	Білка			24.	72	Білка		40.		IV
34	Білка			24.	73	Білка		36.		IV
35	Білка			32.	74	Білка		40.		IV
36	Білка			28.	75	Білка		32.		IV
37	Білка			28.	76	Білка		32.		IV
38	Білка			24.	77	Білка		28.		IV
39	Білка			24.	78	Білка		28.		I

Всього пронумеровано дерев

(кількість стовбурів)

Нумерацію і перевірку провели:

Лісничий
(посада)
Лісничий
(посада)
Лісничий
(посада)

Лісничий
(посада)
Лісничий
(посада)

Лісничий
(посада)
Лісничий
(посада)
Лісничий
(посада)

НУМЕРАЦІЙНА ВІДОМІСТЬ ДЕРЕВ,
призначених для вибіркової санітарної рубки

Житомирська область

ДП «Смілянське лісове господарство»

Лісництво
квартал № 65

Місцевість
виді № 10

урочище
зіллітка №

площа 1,3 гектарів

Порядковий номер дерев	Порода	Ступінь товщини стовбурів, сантиметрів		Категорія стану дерев, підстава вибору для рубки	Порядковий номер дерев	Порода	Ступінь товщини стовбурів, сантиметрів			Категорія стану дерев, підстава вибору для рубки
		напівдові	дров'яні				ділові	напівдові	дров'яні	
79	Білка		36	✓ Сирі	118	С			36	✓ Сирі
80	—		40	✓ Сирі	119	С		36	✓ Сирі	10 Сирі
81	—	32		✓ Сирі	120	—		28	✓ Сирі	10 Сирі
82	—		40	✓ Сирі	121	—		24	✓ Сирі	10 Сирі
83	—		36	✓ Сирі	122	—			24	✓ Сирі
84	—		32	✓ Сирі	123	—			24	✓ Сирі
85	—		28	✓ Сирі	124	—		24	✓ Сирі	10 Сирі
86	—	28		✓ Сирі	125	—		24	✓ Сирі	10 Сирі
87	—	44		✓ Сирі	126	—			28	✓ Сирі
88	—		32	✓ Сирі	127	—			28	✓ Сирі
89	—		32	✓ Сирі	128	—			36	✓ Сирі
90	—	39		✓ Сирі	129	—		32	✓ Сирі	10 Сирі
91	—	32		✓ Сирі	130	—		32	✓ Сирі	10 Сирі
92	—		32	✓ Сирі	131	—			32	✓ Сирі
93	—		32	✓ Сирі	132	—			32	✓ Сирі
94	—	32		✓ Сирі	133	—			32	✓ Сирі
95	—		32	✓ Сирі	134	—		32	✓ Сирі	10 Сирі
96	—	32		✓ Сирі	135	—		32	✓ Сирі	10 Сирі
97	—		28	✓ Сирі	136	—		32	✓ Сирі	10 Сирі
98	—		28	✓ Сирі	137	—		32	✓ Сирі	10 Сирі
99	—	36		✓ Сирі	138	—			32	✓ Сирі
100	—		28	✓ Сирі	139	—			32	✓ Сирі
101	—	36		✓ Сирі	140	—			32	✓ Сирі
102	—		28	✓ Сирі	141	—			32	✓ Сирі
103	—		28	✓ Сирі						
104	—	48		✓ Сирі						
105	—		44	✓ Сирі						
106	—	32		✓ Сирі						
107	—		24	✓ Сирі						
108	—		32	✓ Сирі						
109	—		28	✓ Сирі						
110	—		40	✓ Сирі						
111	—		48	✓ Сирі						
112	—	32		✓ Сирі						
113	—	28		✓ Сирі						
114	—		36	✓ Сирі						
115	—		36	✓ Сирі						
116	—	36		✓ Сирі						
117	—	36		✓ Сирі						

Всього пронумеровано дерев

(кількість словами)

141 дерев (сто сорок одини дерев)

Нумерацію і перелік провели

Лісничий
(посада)
Лісничий
(посада)
Лісничий

Лісничий
(посада)
Лісничий
(посада)
Лісничий

Лісничий
(посада та призначення)
Лісничий
(посада та призначення)
Лісничий

НУМЕРАЦІЙНА ВІДОМІСТЬ ДЕРЕВ,
призначених для вибіркової санітарної рубки

Житомирська область
ДП «Ємільчинське лісове господарство»

Лісництво
квартал № 8

виділ № 1

урочище
ділянка № 1

площа 5,0 гектарів

Порядковий номер дерева	Порода	Ступінь товщини стовбурів, сантиметрів			Категорія стану дерева, підстава вибору для рубки	Порядковий номер дерева	Порода	Ступінь товщини стовбурів, сантиметрів			Категорія стану дерева, підстава вибору для рубки
		ділові	напівділові	дров'яні				ділові	напівділові	дров'яні	
1	С			24.	IV Сиріт	40	С		28.		IV Сиріт
2	С		38.		IV Сиріт	41	С		28.		IV Сиріт
3	С		32.		IV Сиріт	42	С		34.		IV Сиріт
4	С		32.		IV Сиріт	43	С		32.		IV Сиріт
5	С			24.	IV Сиріт	44	С		28.		IV Сиріт
6	С			28.	IV Сиріт	45	С		32.		IV Сиріт
7	С			28.	IV Сиріт	46	С		32.		IV Сиріт
8	С			28.	IV Сиріт	47	С				IV Сиріт
9	С			24.	IV Сиріт	48	С				IV Сиріт
10	С		28.		IV Сиріт	49	С				IV Сиріт
11	С		24.		IV Сиріт	50	С		32.		IV Сиріт
12	С		24.		IV Сиріт	51	С				IV Сиріт
13	С		28.		IV Сиріт	52	С				IV Сиріт
14	С			24.	IV Сиріт	53	С				IV Сиріт
15	С			24.	IV Сиріт	54	С				IV Сиріт
16	С			24.	IV Сиріт	55	С				IV Сиріт
17	С		28.		IV Сиріт	56	С				IV Сиріт
18	С		24.		IV Сиріт	57	С				IV Сиріт
19	С		32.		IV Сиріт	58	С				IV Сиріт
20	С			28.	IV Сиріт	59	С				IV Сиріт
21	С			24.	IV Сиріт	60	С				IV Сиріт
22	С		28.		IV Сиріт	61	С		24.		IV Сиріт
23	С		28.		IV Сиріт	62	С		28.		IV Сиріт
24	С			24.	IV Сиріт	63	С		28.		IV Сиріт
25	С			24.	IV Сиріт	64	С				IV Сиріт
26	С			28.	IV Сиріт	65	С				IV Сиріт
27	С		32.		IV Сиріт	66	С		28.		IV Сиріт
28	С		28.		IV Сиріт	67	С		24.		IV Сиріт
29	С			24.	IV Сиріт	68	С		28.		IV Сиріт
30	С			38.	IV Сиріт	69	С				IV Сиріт
31	С			24.	IV Сиріт	70	С		32.		IV Сиріт
32	С		24.		IV Сиріт	71	С		32.		IV Сиріт
33	С		24.		IV Сиріт	72	С		32.		IV Сиріт
34	С		32.		IV Сиріт	73	С		28.		IV Сиріт
35	С		32.		IV Сиріт	74	С				IV Сиріт
36	С		38.		IV Сиріт	75	С				IV Сиріт
37	С		24.		IV Сиріт	76	С		32.		IV Сиріт
38	С			24.	IV Сиріт	77	С		28.		IV Сиріт
39	С		32.		IV Сиріт	78	С				IV Сиріт

Всього пронумеровано дерев.

(кількість словами)

Нумерацію і перелік провели:

Тима А.І.

(посада)

Тима А.І.

(посада)

Тима А.І.

(посада)

Романчук С.В.

(підпис)

Романчук С.В.

(підпис)

Романчук С.В.

(підпис)

Романчук С.В.

(ініціали та прізвище)

Романчук С.В.

(ініціали та прізвище)

Романчук С.В.

(ініціали та прізвище)

НУМЕРАЦІЙНА ВІДОМІСТЬ ДЕРЕВ,
призначених для вибіркової санітарної рубки

Житомирська область
ДП «Смілянське лісове господарство»

Лісництво Житомирське
квартал № 8 виділ № 11

урочище _____
ділянка № 1 площа 5,0 гектарів

Порядковий номер дерева	Порода	Ступінь товщини стовбурів, сантиметрів			Категорія стану дерева, підстава вибору для рубки	Порядковий номер дерева	Порода	Ступінь товщини стовбурів, сантиметрів			Категорія стану дерева, підстава вибору для рубки
		ділові	напівділові	дров'яні				ділові	напівділові	дров'яні	
79	С			28	VI Сиріс						
80	С		32		IV Аріс						
81	С		24		IV Аріс						
82	С			27	VI Аріс						
83	С			24	VI Аріс						
84	С			24	VI Аріс						
85	С			28	VI Аріс						
86	С		28		IV Аріс						
87	С		25		IV Аріс						
88	С			28	VI Аріс						

Всього пронумеровано дерев:

(кількість стовбурів)

88 дерев

(кількість висічених дерев)

Лісник

(посада)

Лісник

(посада)

Лісник

Лісник

(посада)

Лісник

(посада)

Лісник

Нумерація і перелік провели:

Обознач

(ініціали та прізвище)

Романенко

(ініціали та прізвище)

Саван

НУМЕРАЦІЙНА ВІДОМІСТЬ ДЕРЕВ,
призначених для вибіркової санітарної рубки
Житомирська область
ДП «Ємільчинське лісове господарство»

Лісництво
квартал № 18

виділ № 1

урочище

ділянка №

площа 2,4 гектарів

Порядковий номер дерева	Порода	Ступінь товщини стовбура, сантиметрів			Категорія стану дерева, підстава вибору для рубки	Порядковий номер дерева	Порода	Ступінь товщини стовбура, сантиметрів			Категорія стану дерева, підстава вибору для рубки
		лісові	напівлісові	дров'яні				лісові	напівлісові	дров'яні	
1	сое			28.	Мелуш						
2	с			32.	н						
3	с			24.	н						
4	с			24.	н						
5	с	28.			Мелуш						
6	с	24.			н						
7	с	24.			н						
8	с	24.			н						
9	с	32.			н						
10	с			32.	Мелуш						
11	с			28.	н						
12	с			28.	н						
				28.	н						

Всього пронумерованих дерев

Кількість дерев

Нумерацію і перелік зробили

Мельник В.В.

(ініціали та прізвище)

Меліщук А.А.

(ініціали та прізвище)

Савен В.В.

Зусе А.І.

(посада)

Зусе А.І.

(посада)

Зусе А.І.

(посада)

НУМЕРАЦІЙНА ВІДОМІСТЬ ДЕРЕВ,
призначених для вибіркової санітарної рубки
Житомирська область
ДП «Ємільчинське лісове господарство»

Лісництво
квартал № 17

виділ № 5

урочище
ділянка №

площа 1.0 гектарів

Порядковий номер дерев	Порода	Ступінь товщини стовбурів, сантиметрів			Категорія стану дерев, підстава вибору для рубки	Порядковий номер дерев	Порода	Ступінь товщини стовбурів, сантиметрів			Категорія стану дерев, підстава вибору для рубки
		ділові	напівділові	дров'яні				ділові	напівділові	дров'яні	
1	С			28. VI сухий	40	С					
2	С			28. VI - II -	41	С		32.			IV сухий
3	С			29. VI - II -	42	С		32.			IV - II -
4	С			29. VI - II -	43	С		28.			IV - II -
5	С			29. VI - II -	44	С		28.			IV - II -
6	С		32.		45	С				29. VI сухий	
7	С		32.		46	С				28. VI - II -	
8	С		28.		47	С				29. VI - II -	
9	С			36. VI сухий	48	С		28.			IV сухий
10	С			29. VI - II -	49	С		28.			IV - II -
11	С		28.		50	С				29. VI сухий	
12	С		36.		51	С				29. VI - II -	
13	С		32.		52	С				29. VI - II -	
14	С		32.		53	С				29. VI - II -	
15	С			36. VI сухий	54	С		28.			IV сухий
16	С			28. VI - II -	55	С		28.			IV - II -
17	С			29. VI - II -	56	С		32.			IV - II -
18	С			36. VI - II -	57	С		28.			IV - II -
19	С		32.		58	С		36.			IV - II -
20	С			29. VI сухий	59	С		24.			IV - II -
21	С		28.		60	С		24.			IV - II -
22	С		32.		61	С		32.			IV - II -
23	С		36.		62	С				29. VI сухий	
24	С			29. VI сухий	63	С				29. VI - II -	
25	С			29. VI - II -	64	С				36. VI - II -	
26	С			29. VI - II -	65	С		28.			IV сухий
27	С			29. VI - II -	66	С				29. VI сухий	
28	С			29. VI - II -	67	С				28. VI - II -	
29	С		32.		68	С				28. VI - II -	
30	С		32.		69	С				29. VI - II -	
31	С			29. VI сухий	70	С				29. VI - II -	
32	С			28. VI - II -	71	С		28.			IV сухий
33	С			40. VI - II -	72	С				29. VI сухий	
34	С			29. VI - II -	73	С				32. VI - II -	
35	С			32. VI - II -	74	С				36. VI - II -	
36	С			28. VI - II -	75	С				29. VI - II -	
37	С			29. VI - II -	76	С				29. VI - II -	
38	С			29. VI - II -	77	С		32.			IV сухий
39	С			28. VI - II -	78	С				36. VI сухий	
					79	С				32. VI - II -	

Всього пронумеровано дерев

(Київ, 17.10.2017)

Григор'єв А.І.

(посада)

Григор'єв А.І.

(посада)

Григор'єв А.І.

(посада)

Нумерацію і перелік провели

Водоп'янов М.І.

(ініціали та прізвище)

Сатан І.В.

(ініціали та прізвище)

Григор'єв А.А.

НУМЕРАЦІЙНА ВІДОМІСТЬ ДЕРЕВ,
призначених для вибіркової санітарної рубки
Житомирська область
ДП «Смілянське лісове господарство»

Лісництво Смілянське
квартал № 12 виділ № 5

урочище _____
ділянка № _____ площа 40 гектарів

Порядковий номер дерев	Порода	Ступінь товщини стовбурів, сантиметрів			Категорія стану дерев, підстава вибору для рубки	Порядковий номер дерев	Порода	Ступінь товщини стовбурів, сантиметрів			Категорія стану дерев, підстава вибору для рубки
		ділові	напівділові	дров'яні				ділові	напівділові	дров'яні	
80	С			29	VI - серед.						
81	С			24	VI - серед.						
82	С			24	VI - II						
83	С			36	VI - II						
84	С			28	VI - II						
85	С			36	VI - II						
86	С			32	VI - II						
87	С			36	VI - II						
88	С			28	VI - II						
89	С			36	VI - II						
90	С			32	VI - II						

Всього пронумеровано дерев: _____

(кількість сторінок)

Гусєв А.І.

(посада)

Гусєв А.І.

(посада)

Гусєв А.І.

Гусєв А.І.

(посада)

Гусєв А.І.

(посада)

Нумерацію і перелік провели

Овдійчук Н.І.

(ініціали та прізвище)

Сатан І.В.

(ініціали та прізвище)

Сатан І.В.

НУМЕРАЦІЙНА ВІДОМІСТЬ ДЕРЕВ,
призначених для вибіркової санітарної рубки

Житомирська область

ДП «Ємільчинське лісове господарство»

Лісництво
квартал № 20

виділ № 7

урочище
ділянка №

площа 4,4 гектарів

Порядковий номер дерев	Порода	Ступінь товщини стовбурів, сантиметрів			Категорія стану дерев, підстава вибору для рубки	Порядковий номер дерев	Порода	Ступінь товщини стовбурів, сантиметрів			Категорія стану дерев, підстава вибору для рубки
		ділові	напівділові	дров'яні				ділові	напівділові	дров'яні	
1	Сосна			24.	VІІ Сирок	40	Сосна			24.	VІІ Сирок
2	—		36.		VІІ Сирок	41	—			28.	VІІ Сирок
3	—			44.	VІІ Сирок	42	—	28.			VІІ Сирок
4	—			28.	VІІ Сирок	43	—	24.			VІІ Сирок
5	—			32.	VІІ Сирок	44	—	28.			VІІ Сирок
6	—		32.		VІІ Сирок	45	—	28.			VІІ Сирок
7	—		28.		VІІ Сирок	46	—			24.	VІІ Сирок
8	—			36.	VІІ Сирок	47	—			28.	VІІ Сирок
9	—		36.		VІІ Сирок	48	—	36.			VІІ Сирок
10	—			32.	VІІ Сирок	49	—	28.			VІІ Сирок
11	—			24.	VІІ Сирок	50	—	36.			VІІ Сирок
12	—		32.		VІІ Сирок	51	—	32.			VІІ Сирок
13	—		28.		VІІ Сирок	52	—			36.	VІІ Сирок
14	—		40.		VІІ Сирок	53	—			36.	VІІ Сирок
15	—		40.		VІІ Сирок	54	—		36.		VІІ Сирок
16	—			36.	VІІ Сирок	55	—	32.			VІІ Сирок
17	—			32.	VІІ Сирок	56	—			32.	VІІ Сирок
18	—			32.	VІІ Сирок	57	—			32.	VІІ Сирок
19	—			24.	VІІ Сирок	58	—			32.	VІІ Сирок
20	—			24.	VІІ Сирок	59	—		32.		VІІ Сирок
21	—		28.		VІІ Сирок	60	—	28.			VІІ Сирок
22	—			28.	VІІ Сирок	61	—	28.			VІІ Сирок
23	—		32.		VІІ Сирок	62	—	28.			VІІ Сирок
24	—			24.	VІІ Сирок	63	—			28.	VІІ Сирок
25	—		28.		VІІ Сирок	64	—			28.	VІІ Сирок
26	—		28.		VІІ Сирок	65	—			28.	VІІ Сирок
27	—			32.	VІІ Сирок	66	—	28.			VІІ Сирок
28	—			28.	VІІ Сирок	67	—	28.			VІІ Сирок
29	—		40.		VІІ Сирок	68	—			44.	VІІ Сирок
30	—		32.		VІІ Сирок	69	—	44.			VІІ Сирок
31	—			40.	VІІ Сирок	70	—	40.			VІІ Сирок
32	—			40.	VІІ Сирок	71	—	40.			VІІ Сирок
33	—		36.		VІІ Сирок	72	—	24.			VІІ Сирок
34	—			24.	VІІ Сирок	73	—			24.	VІІ Сирок
35	—			24.	VІІ Сирок	74	—			24.	VІІ Сирок
36	—		28.		VІІ Сирок	75	—			24.	VІІ Сирок
37	—			36.	VІІ Сирок	76	—			24.	VІІ Сирок
38	—			36.	VІІ Сирок						
39	—		32.		VІІ Сирок						

Всього пронумеровано дерев:

(кількість словом)

76 дерев (сімдесят шість дерев)

Нумерацію і перелік провели:

Тема и з

(посада)

Тема и з

(посада)

Тема и з

Тема и з

(посада)

Тема и з

(посада)

Тема и з

Обожені и з

(ініціали та прізвище)

Росалятин СВ

(ініціали та прізвище)

Сатан ДР

НУМЕРАЦІЙНА ВІДОМІСТЬ ДЕРЕВ,
призначених для вибіркової санітарної рубки

Житомирська область

ДП «Ємільчинське лісове господарство»

Лісництво
квартал № 25

виділ № 34

урочище
ділянка №

площа 10 гектарів

Порядковий номер дерева	Порода	Ступінь товщини стовбурів, сантиметрів			Категорія стану дерева, підстава вибору для рубки	Порядковий номер дерева	Порода	Ступінь товщини стовбурів, сантиметрів			Категорія стану дерева, підстава вибору для рубки
		ділові	напівділові	дров'яні				ділові	напівділові	дров'яні	
1	Сх		40		к Арх						
2	Сх			44	к Серх						
3	Сх			32	к Серх						
4	Сх		28		к Серх						
5	Сх			40	к Серх						
6	Сх			36	к Серх						
7	Сх			24	к Серх						
8	Сх		40		к Серх						
9	Сх		44		к Серх						
10	Сх			36	к Арх						
11	Сх			40	к Серх						
12	Сх		28		к Серх						
13	Сх		28		к Серх						
14	Сх			28	к Серх						
15	Сх			24	к Серх						
16	Сх		24		к Серх						
17	Сх			24	к Арх						
18	Сх			24	к Серх						
19	Сх		24		к Серх						
20	Сх			28	к Серх						
21	Сх		24		к Серх						
22	Сх		28		к Серх						
23	Сх		24		к Серх						
24	Сх		28		к Серх						
25	Сх		24		к Серх						
26	Сх		28		к Серх						
27	Сх		36		к Серх						
28	Сх		28		к Серх						
29	Сх		28		к Серх						
30	Сх		32		к Серх						
31	Сх		32		к Серх						
32	Сх			24	к Серх						
33	Сх			28	к Серх						
34	Сх		40		к Серх						
35	Сх		40		к Серх						

Всього пронумеровано дерев: 35 дерев (кількість стовбурів)

Нумерацію і перелік провели:

Тришак
(посада)
Тришак
(посада)
Тришак

Тришак
(посада)
Тришак
(посада)
Тришак

Розкошнік
(посада та прізвище)
Розкошнік
(посада та прізвище)
Розкошнік

НУМЕРАЦІЙНА ВІДОМІСТЬ ДЕРЕВ,
призначених для вибіркової санітарної рубки

Житомирська область

ДП «Смілянське лісове господарство»

Лісництво
квартал № 25

виділ № 39

урочище
ділянка №

площа 25 гектарів

Порядковий номер дерева	Порода	Ступінь товщини стовбурів, сантиметрів			Категорія стану дерева, підстава відбору для рубки	Порядковий номер дерева	Порода	Ступінь товщини стовбурів, сантиметрів			Категорія стану дерева, підстава відбору для рубки
		ділові	напівділові	дров'яні				ділові	напівділові	дров'яні	
1	Ос		32		IV Сиров						
2	Ос		24		IV -						
3	Ос		24		IV -						
4	Ос		28		IV -						
5	Ос			28	IV Сиров						
6	Ср		36		IV Сиров						
7	Ос		32		IV Сиров						
8	Ос			32	VI Сиров						
9	Ос			24	VI -						
10	Ос			32	VI -						
11	Ос			28	VI -						
12	Ос			24	VI -						
13	Ос			32	VI -						
14	Ос		28		IV Сиров						
15	Ос			32	VI Сиров						
16	Ос			32	VI -						
17	Ос										
18	Ос										
19	Ос										
20	Ос										

Всього пронумеровано дерев

(кількість словами)

16 дерев (шестнадцать деревьев)

Лісник
(посада)
Лісник
(посада)
Лісник
(посада)

Лісник
(посада)
Лісник
(посада)
Лісник
(посада)

Нумерацію і перелік провели:
Лісник М.Т.
(ініціали та прізвище)
Лісник С.В.
(ініціали та прізвище)
Лісник В.В.
(ініціали та прізвище)

НУМЕРАЦІЙНА ВІДОМІСТЬ ДЕРЕВ,
призначених для вибіркової санітарної рубки

Житомирська область

ДП «Смільчинське лісове господарство»

Лісництво Шереметівське
квартал № 26 виділ № 3

урочище _____ ділянка № _____ площа 6,7 гектарів

Порядковий номер дерев	Порода	Ступінь товщини стовбурів, сантиметрів			Категорія стану дерев, підстава вибору для рубки	Порядковий номер дерев	Порода	Ступінь товщини стовбурів, сантиметрів			Категорія стану дерев, підстава вибору для рубки
		ділові	напівділові	дров'яні				ділові	напівділові	дров'яні	
1	Б			70	VI Сирець	40	Б			40	IV Сирець
2	Б	44			II Сирець	41	Б			60	VI Сирець
3	Б			28	VI Сирець	42	Б			45	VI Сирець
4	Б			36	VI Сирець	43	Б		36		IV Сирець
5	Б			48	VI Сирець	44	Б		40		IV Сирець
6	Б			49	VI Сирець	45	Б		70		IV Сирець
7	Б		40		IV Сирець	46	Б			28	VI Сирець
8	Б			44	VI Сирець	47	Б			34	VI Сирець
9	Б			25	VI Сирець	48	Б			25	VI Сирець
10	Б			24	VI Сирець	49	Б		32		IV Сирець
11	Б			40	VI Сирець						
12	Б			28	VI Сирець						
13	Б		48		IV Сирець						
14	Б			24	VI Сирець						
15	Б			32	VI Сирець						
16	Б			32	VI Сирець						
17	Б			48	VI Сирець						
18	Б			36	VI Сирець						
19	Б			56	VI Сирець						
20	Б		28		IV Сирець						
21	Б			40	VI Сирець						
22	Б			36	VI Сирець						
23	Б			36	VI Сирець						
24	Б			48	VI Сирець						
25	Б			60	VI Сирець						
26	Б	36			IV Сирець						
27	Б		32		IV Сирець						
28	Б			32	VI Сирець						
29	Б			40	VI Сирець						
30	Б			40	VI Сирець						
31	Б			48	VI Сирець						
32	Б			40	VI Сирець						
33	Б		36		IV Сирець						
34	Б			32	VI Сирець						
35	Б			28	VI Сирець						
36	Б			40	VI Сирець						
37	Б			36	VI Сирець						
38	Б			44	VI Сирець						
39	Б			28	VI Сирець						

Всього пронумеровано дерев

49 дерев (коротко об'єднаних)

(коротко об'єднаних)

Лісник (посада)

Лісник (посада)

Лісник (посада)

Лісник (посада)

Лісник (посада)

Лісник (посада)

Лісник (посада)

Нумерацію і перелік провели:

Обозний (посада та прізвище)

Росчанський (посада та прізвище)

Саван (посада та прізвище)

НУМЕРАЦІЙНА ВІДОМІСТЬ ДЕРЕВ,
призначених для вибіркової санітарної рубки
Житомирська область
ДП «Ємільчинське лісове господарство»

Лісництво Житомирське
квартал № 29

види № 5

урочище _____
підлягає № _____

площа 28 гектарів

Порядковий номер дерев	Порода	Ступінь товщини стовбурів, сантиметрів			Категорія стану дерев, підстава вибору для рубки	Порядковий номер дерев	Порода	Ступінь товщини стовбурів, сантиметрів			Категорія стану дерев, підстава вибору для рубки
		ділові	напівділові	дров'яні				ділові	напівділові	дров'яні	
1	С			24	ІІІ суход	40	С			32	ІІІ суход
2	С			24	ІІІ	41	С			24	ІІІ
3	С			28	ІІІ	42	С			24	ІІІ
4	С			28	ІІІ	43	С			24	ІІІ
5	С			32	ІІІ	44	С			24	ІІІ
6	С			36	ІІІ	45	С			24	ІІІ
7	С			28	ІІІ	46	С			24	ІІІ
8	С			28	ІІІ	47	С			24	ІІІ
9	С					48	С	32			ІІІ суход
10	С	40			ІІІ суход	49	С	24			ІІІ
11	С	40			ІІІ	50	С	24			ІІІ
12	С	28			ІІІ	51	С	24			ІІІ
13	С	40			ІІІ	52	С	28			ІІІ
14	С	28			ІІІ	53	С	24			ІІІ
15	С	28			ІІІ	54	С	24			ІІІ
16	С	24			ІІІ	55	С	28			ІІІ
17	С	36			ІІІ	56	С			28	ІІІ суход
18	С	28			ІІІ	57	С			32	ІІІ
19	С			24	ІІІ суход	58	С			32	ІІІ
20	С			32	ІІІ	59	С			32	ІІІ
21	С			24	ІІІ	60	С			32	ІІІ
22	С			28	ІІІ	61	С			40	ІІІ
23	С			36	ІІІ	62	С			32	ІІІ
24	С			28	ІІІ	63	С			28	ІІІ
25	С			24	ІІІ	64	С			24	ІІІ
26	С			24	ІІІ	65	С			24	ІІІ
27	С			28	ІІІ	66	С	36			ІІІ суход
28	С	24			ІІІ суход	67	С	24			ІІІ
29	С	28			ІІІ	68	С	24			ІІІ
30	С	24			ІІІ	69	С	24			ІІІ
31	С	24			ІІІ	70	С	32			ІІІ
32	С	24			ІІІ	71	С	24			ІІІ
33	С	24			ІІІ	72	С	24			ІІІ
34	С					73	С	24			ІІІ
35	С			24	ІІІ суход	74	С	24			ІІІ
36	С			24	ІІІ	75	С	24			ІІІ
37	С			24	ІІІ	76	С			24	ІІІ суход
38	С			28	ІІІ	77	С			24	ІІІ
39	С			24	ІІІ	78	С			24	ІІІ
				28	ІІІ	79	С			24	ІІІ

Всього пронумеровано дерев _____

(підписи, печатки)

Мисе НІІ

(посада)

Мисе НІІ

(посада)

Мисе НІІ

Нумерацію і перелік провели

Мельник В.В.

(ініціали та прізвище)

Мосійчук В.В.

(ініціали та прізвище)

НУМЕРАЦІЙНА ВІДОМІСТЬ ДЕРЕВ,
призначених для вибіркової санітарної рубки
Житомирська область
ДП «Ємільчинське лісове господарство»

Лісництво Зіньківський
квартал № 27 виділ № 3

урочище _____
ділянка № _____ площа 28 гектарів

Порядковий номер дерев	Порода	Ступінь товщини стовбура, сантиметрів			Категорія стану дерев, підстава вибірки для рубки	Порядковий номер дерев	Порода	Ступінь товщини стовбура, сантиметрів			Категорія стану дерев, підстава вибірки для рубки
		ділові	напівділові	дров'яні				ділові	напівділові	дров'яні	
89	С			24.	II суход.	118	С			28.	II суход.
90	С			24.	-	119	С			24.	-
91	С			24.	-	120	С			24.	-
92	С			24.	-	121	С			28.	-
93	С			24.	-	122	С			24.	-
94	С			24.	-	123	С			24.	-
95	С			24.	-	124	С			24.	-
96	С			24.	-	125	С			24.	-
97	С			24.	-	126	С			24.	-
98	С			24.	-	127	С		28.		IV суход.
99	С			24.	-	128	С		24.		-
100	С			24.	-	129	С		28.		-
101	С			24.	-	130	С		24.		-
102	С			24.	-	131	С		24.		-
103	С		28.		III суход.	132	С		28.		-
104	С		28.		-	133	С		28.		-
105	С		24.		-	134	С		24.		-
106	С		24.		-	135	С			28.	III суход.
107	С		24.		-	136	С			28.	-
108	С		24.		-	137	С			28.	-
109	С		24.		-	138	С			32.	-
110	С		24.		-	139	С			24.	-
111	С		24.		-	140	С			24.	-
112	С		32.		-	141	С			24.	-
113	С		28.		-	142	С			24.	-
114	С		28.		-	143	С			24.	-
115	С		28.		-	144	С			24.	-
116	С		28.		-	145	С			24.	-
117	С		28.		-	146	С			24.	-
					-	147	С			28.	-
					-	148	С			28.	-
					-	149	С			28.	-
					-	150	С		24.		IV суход.
					-	151	С		24.		-
					-	152	С		24.		-
					-	153	С		28.		-
					-	154	С		32.		-
					-	155	С		24.		-
					-	156	С		32.		-

Всього пронумеровано дерев

(кількість словами)

Тисе 1/2

(посада)

Тисе 1/2

(посада)

Тисе 1/2

Нумерацію і перелік провели

Мельник В.В.

(ініціали та прізвище)

Мельник В.В.

(ініціали та прізвище)

Степан В.В.

НУМЕРАЦІЙНА ВІДОМІСТЬ ДЕРЕВ,
призначених для вибіркової санітарної рубки
Житомирська область
ДП «Смільчинське лісове господарство»

Лісництво Смільчинський
квартал № 39 вид № 1

урочище _____
ділянка № _____ площа 0,3 гектарів

Порядковий номер дерев	Порода	Ступінь товщини стовбурів, сантиметрів			Категорія стану дереса, підстава вибору для рубки	Порядковий номер дереса	Порода	Ступінь товщини стовбурів, сантиметрів			Категорія стану дереса, підстава вибору для рубки
		ділові	напівділові	дров'яні				ділові	напівділові	дров'яні	
1	С		36.		Всухов.						
2	С		28.		- II -						
3	С		32.		- II -						
4	С		28.		- II -						
5	С		48.		- II -						
6	С		24.		- II -						
7	С		32.		- II -						
8	С		32.		- II -						
9	С		32.		- II -						
10	С		24.		- II -						
11	С		32.		- II -						
12	С			32.	Всухов.						
13	С			24.	- II -						
14	С			28.	- II -						
15	С			28.	- II -						
16	С			28.	- II -						
17	С			32.	- II -						
18	С			32.	- II -						
19	С			28.	- II -						
20	С			36.	- II -						
21	С			24.	- II -						
22	С		28.		Всухов.						
23	С		28.		- II -						
24	С		36.		- II -						
25	С		44.		- II -						
26	С			28.	Всухов.						
27	С			24.	- II -						
28	С			28.	- II -						
29	С			24.	- II -						
30	С			36.	- II -						
31	С			36.	- II -						
32	С			40.	- II -						

Всього проведено рубки:

Гусєв А/Г

(посада)

Гусєв А/Г

(посада)

Гусєв А/Г

(підпис)

(підпис)

(підпис)

Мельнич В.В.

Нумерацію і перелік провели

(ініціали та прізвище)

Мосієв А.А.

(ініціали та прізвище)

Мельнич В.В.

НУМЕРАЦІЙНА ВІДОМІСТЬ ДЕРЕВ,
призначених для вибіркової санітарної рубки

Житомирська область

ДП «Смільчинське лісове господарство»

Лісництво
квартал № 31

Миротинське
виділ № 18

урочище
лізника №

площа 17 гектарів

Нумераційний номер дерев	Порода	Ступінь товщини стовбура, сантиметрів			Категорія стану дерев, підстав вибіркової рубки	Нумераційний номер дерев	Порода	Ступінь товщини стовбура, сантиметрів			Категорія стану дерев, підстав вибіркової рубки
		ділянка	навислої діляки	дрова				ділянка	навислої діляки	дрова	
1	С3			40.	VI Сирок	40	С3			24.	IV Сирок
2	С3			24.	VI Сирок	41	С3			28.	VI Сирок
3	С3			28.	VI Сирок	42	С3			40.	IV Сирок
4	С3		36.		IV Сирок	43	С3		36.	IV Сирок	
5	С3		32.		IV Сирок	44	С3		36.	IV Сирок	
6	С3		36.		IV Сирок	45	С3		36.	IV Сирок	
7	С3			28.	VI Сирок	46	С3			24.	VI Сирок
8	С3			24.	VI Сирок	47	С3			24.	VI Сирок
9	С3			28.	VI Сирок	48	С3			24.	VI Сирок
10	С3		24.		IV Сирок	49	С3		24.	IV Сирок	
11	С3			24.	VI Сирок	50	С3		24.	IV Сирок	
12	С3		24.		IV Сирок	51	С3			32.	VI Сирок
13	С3		24.		IV Сирок	52	С3		36.	IV Сирок	
14	С3			24.	VI Сирок	53	С3			32.	VI Сирок
15	С3		40.		IV Сирок	54	С3		36.	IV Сирок	
16	С3		24.		IV Сирок	55	С3			28.	VI Сирок
17	С3			40.	VI Сирок	56	С3			24.	VI Сирок
18	С3		24.		IV Сирок	57	С3		28.	IV Сирок	
19	С3		36.		IV Сирок	58	С3		36.	IV Сирок	
20	С3			24.	VI Сирок	59	С3		36.	IV Сирок	
21	С3			36.	VI Сирок	60	С3		36.	IV Сирок	
22	С3			32.	VI Сирок	61	С3		28.	IV Сирок	
23	С3			32.	VI Сирок	62	С3			28.	VI Сирок
24	С3		24.		IV Сирок	63	С3			24.	VI Сирок
25	С3		24.		IV Сирок						
26	С3		40.		IV Сирок						
27	С3			36.	VI Сирок						
28	С3		24.		IV Сирок						
29	С3		32.		IV Сирок						
30	С3			24.	VI Сирок						
31	С3		36.		IV Сирок						
32	С3			36.	VI Сирок						
33	С3			24.	VI Сирок						
34	С3			24.	VI Сирок						
35	С3		40.		IV Сирок						
36	С3		28.		IV Сирок						
37	С3			24.	VI Сирок						
38	С3			28.	VI Сирок						
39	С3			28.	IV Сирок						

Всього проінвентаризовано дерев 63 дерев (кількість деревини)

лише відібрані три дерева

Лісничий
(посада)
Лісничий
(посада)
Лісничий
(посада)

Лісничий
(посада)
Лісничий
(посада)
Лісничий
(посада)

Нумераційні і перевірки проведени
Лісничий
(посада)
Лісничий
(посада)
Лісничий
(посада)

НУМЕРАЦІЙНА ВІДОМІСТЬ ДЕРЕВ,
призначених для вибіркової санітарної рубки

Житомирська область

ДП «Смільчинське лісове господарство»

Лісництво
квартал № 33

Шереметівка
виділ № 2

Урочище
Літанка №

площа 23 гектарів

Порядковий номер дерев	Порода	Ступінь товщини стовбура, сантиметрів			Категорія стану дерев, підстава вибору для рубки	Порядковий номер дерев	Порода	Ступінь товщини стовбура, сантиметрів			Категорія стану дерев, підстава вибору для рубки
		ділові	напівділові	дров'яні				ділові	напівділові	дров'яні	
1	С			28	VI Сухост						
2	С			24	VI						
3	С		28		VI Сухост						
4	С			36	VI Сухост						
5	С		36		VI Сухост						
6	С		24		VI						
7	С		24		VI						
8	С		36		VI						
9	С			24	VI Сухост						
10	С			24	VI						
11	С			32	VI						
12	С		24		VI Сухост						
13	С			40	VI Сухост						
14	С			32	VI						
15	С			32	VI						
16	С		24		VI Сухост						
17	С		24		VI						
18	С		28		VI						
19	С			24	VI Сухост						
20	С			24	VI						
21	С			28	VI						
22	С		24		VI Сухост						
23	С			24	VI Сухост						
24	С			24	VI						

Всього пронумеровано дерев

24 дерева

(кількість дерев)

Лісн. 11
(посада)
Лісн. 12
(посада)
Лісн. 13
(посада)

Лісн. 14
(посада)
Лісн. 15
(посада)
Лісн. 16
(посада)

Лісн. 17
(посада)
Лісн. 18
(посада)
Лісн. 19
(посада)
Лісн. 20
(посада)
Лісн. 21
(посада)
Лісн. 22
(посада)
Лісн. 23
(посада)
Лісн. 24
(посада)

НУМЕРАЦІЙНА ВІДОМІСТЬ ДЕРЕВ,
призначених для вибіркової санітарної рубки

Житомирська область

ДП «Ємільчинське лісове господарство»

Лісництво
квартал № 34

Нарисоване
виділ № 10

урочище
ділянка №

площа 90 гектарів

Порядковий номер дерева	Порода	Ступінь товщини стовбурів, сантиметрів			Категорія стану дерева, підстава відбору для рубки	Порядковий номер дерева	Порода	Ступінь товщини стовбурів, сантиметрів			Категорія стану дерева, підстава відбору для рубки
		ділові	напівділові	дров'яні				ділові	напівділові	дров'яні	
1	С		32		IV Аріст						
2	С			32	IV Аріст						
3	С		24		IV Аріст						
4	С		24		IV Аріст						
5	С		28		IV Аріст						
6	С		24		IV Аріст						
7	С			28	IV Аріст						
8	С			24	IV Аріст						
9	С				IV Аріст						
10	С		36		IV Аріст						
11	С		28		IV Аріст						
12	С		36		IV Аріст						
13	С		32		IV Аріст						
14	С			24	IV Аріст						

Всього пронумеровано дерев:

(кількість об'єктів)

14 дерев (четирнадцять дерев)

Нумерацію і перелік провело:

Темч А.З.

(посада)

Темч А.З.

(посада)

Темч А.З.

(посада)

Резнік

(підпис)

Резнік

(підпис)

Резнік

(підпис)

Одощий М.І.

(підпис) та прізвище

Васильчук

(підпис) та прізвище

Саван

(підпис)

НУМЕРАЦІЙНА ВІДОМІСТЬ ДЕРЕВ,
призначених для вибіркової санітарної рубки
Житомирська область
ДП «Ємільчинське лісове господарство»

Лісництво Ємільчинське
квартал № 38 виділ № 8

урочище _____
ділянка № _____ площа 1,1 гектарів

Порядковий номер дерев	Порода	Ступінь товщини стовбурів, сантиметрів			Категорія стану дерев, підстава вибору для рубки	Порядковий номер дерев	Порода	Ступінь товщини стовбурів, сантиметрів			Категорія стану дерев, підстава вибору для рубки
		ділові	напіваділові	дров'яні				ділові	напіваділові	дров'яні	
1	срб			36	н						
2	с			28	н						
3	с			28	н						
4	с			28	н						
5	с		44	28	н						
6	с		36		н						
7	с		36		н						
8	с		36		н						
9	с		24		н						
10	с		24		н						
11	с				н						
12	с			28	н						
13	с			24	н						
14	с			24	н						
15	с			28	н						
16	с			24	н						
				28	н						

Всього прокумеровано дерев _____
(кількість савачин)

Гусак А.І.

(посада)

Гусак А.І.

(посада)

Гусак А.І.

(посада)

Гусак А.І.

(посада)

Гусак А.І.

(посада)

Гусак А.І.

(посада)

Нумерація і перевірка робота

Мельник В.В.

(ініціали та прізвище)

Мельник А.А.

(ініціали та прізвище)

Соген В.В.

НУМЕРАЦІЙНА ВІДОМІСТЬ ДЕРЕВ,
призначених для вибіркової санітарної рубки
Житомирська область
ДП «Смильчинське лісове господарство»

Лісництво 39 Шумське
квартал № 11 виділ № 11

урочище _____
ділянка № _____ площа 3,0 гектарів

Порядковий номер дерев	Порода	Ступінь товщини стовбурів, сантиметрів			Категорія стану дерев: підстава вибору для рубки	Порядковий номер дерев	Порода	Ступінь товщини стовбурів, сантиметрів			Категорія стану дерев: підстава вибору для рубки
		ділові	напівділові	дров'яні				ділові	напівділові	дров'яні	
1	с			24.	Несучий						
2	с			24.	-						
3	с			24.	-						
4	с			28.	-						
5	с			24.	-						
6	с			28.	-						
7	с			24.	-						
8	с			24.	-						
9	с			24.	-						
10	с		32.		Несучий						
11	с		28.		-						
12	с		24.		-						
13	с		24.		-						
14	с		28.		-						
15	с			24.	Несучий						
16	с			28.	-						
17	с			28.	-						
18	с			24.	-						
19	с			24.	-						
20	с		24.		Несучий						
21	с		28.		-						
22	с		40.		-						
23	с		32.		-						
			28.		-						

Всього проінвентаризовано дерев _____

Група 112

(посада)

Група 112

(посада)

Група 112

Всього проінвентаризовано дерев _____

(посада)

Група 112

(посада)

Група 112

Нумерацію і перелік провели

Мельник В.В.

(ініціали та прізвище)

Мельник В.В.

(ініціали та прізвище)

Мельник В.В.

НУМЕРАЦІЙНА ВІДОМІСТЬ ДЕРЕВ,
призначених для вибіркової санітарної рубки

Житомирська область

ДП «Ємільчинське лісове господарство»

Лісництво Мучапільське
квартал № 46 виділ № 39

урочище _____
ділянка № _____ площа 9,8 гектарів

Порядковий номер дерев	Порода	Ступінь товщини стовбурів, сантиметрів			Категорія стану дерев, підстава вибору для рубки	Порядковий номер дерев	Порода	Ступінь товщини стовбурів, сантиметрів			Категорія стану дерев, підстава вибору для рубки
		ділові	напівділові	дров'яні				ділові	напівділові	дров'яні	
1	С			32	VI Сухий	40	С				
2	С			32	VI - II -	41	С			28	VI Сухий
3	С									28	VI - II -
4	С		24		IV Сухий	42	С			36	VI - II -
5	С		28		IV - II -	43	С			24	VI - II -
6	С		28		IV - II -	44	С			28	VI - II -
7	С		28		IV - II -	45	С			24	VI - II -
8	С		28		IV - II -	46	С		28		IV Сухий
9	С			32	VI Сухий	47	С		28		IV - II -
10	С			28	VI - II -	48	С		24		IV - II -
11	С			28	VI - II -	49	С		28		IV - II -
12	С		36		IV Сухий	50	С		32		IV - II -
13	С			28	VI Сухий	51	С			28	VI Сухий
14	С			28	VI - II -	52	С			28	VI - II -
15	С		32		IV Сухий	53	С			24	VI - II -
16	С		32		IV - II -	54	С			32	VI - II -
17	С			28	VI Сухий	55	С			32	VI - II -
18	С			24	VI - II -	56	С		24		IV Сухий
19	С			24	VI - II -	57	С		24		IV - II -
20	С			28	VI - II -	58	С		36		IV - II -
21	С			32	VI - II -	59	С		28		IV - II -
22	С			24	VI - II -	60	С			24	VI Сухий
23	С			28	VI - II -	61	С			28	VI - II -
24	С		24		IV Сухий	62	С			32	VI - II -
25	С		28		IV - II -	63	С			40	VI - II -
26	С		36		IV - II -	64	С		44		IV Сухий
27	С			28	VI Сухий	65	С			24	VI Сухий
28	С			24	VI - II -	66	С			44	VI - II -
29	С			24	VI - II -	67	С		36		IV Сухий
30	С			28	VI - II -	68	С		32		IV - II -
31	С			29	VI - II -	69	С		32		IV - II -
32	С		28		IV Сухий	70	С			24	VI Сухий
33	С		36		IV - II -	71	С			24	VI - II -
34	С		32		IV - II -	72	С			24	VI - II -
35	С			28	VI Сухий	73	С			28	VI - II -
36	С			36	VI - II -	74	С			32	VI - II -
37	С			36	VI - II -	75	С			32	VI - II -
38	С			28	VI - II -	76	С			28	VI - II -
39	С			40	VI - II -	77	С			28	VI - II -
				24	VI - II -	78	С			28	VI - II -

Всього пронумеровано дерев _____

(кількість сторінок)

Чисо А/Г

(посада)

Чисо А/Г

(посада)

Чисо А/Г

Нумерацію і перелік провели

Сатан Б.В.

(ініціали та прізвище)

Лесовий А.І.

(ініціали та прізвище)

Лесовий Б.В.

НУМЕРАЦІЙНА ВІДОМІСТЬ ДЕРЕВ,
призначених для вибіркової санітарної рубки
Житомирська область
ДП «Смілянське лісове господарство»

Лісництво Смілянське
квартал № 46 виділ № 39

урочище _____
ділянка № _____ площа 20 гектарів

Порядковий номер дерев	Порода	Ступінь товщини стовбурів, сантиметрів			Категорія стану дерев, підстава вибору для рубки	Порядковий номер дерев	Порода	Ступінь товщини стовбурів, сантиметрів			Категорія стану дерев, підстава вибору для рубки
		ділові	напівділові	дров'яні				ділові	напівділові	дров'яні	
79	С			24	VI Середній						
80	С			28	VI - II -						
81	С		36		IV Сухав						
82	С		24		IV - II -						
83	С		24		IV - II -						
84	С			28	VI Середній						
85	С			40	VI - II -						
86	С			32	VI - II -						
87	С			28	VI - I -						
88	С			44	VI - II -						
89	С			36	VI - II -						
90	С			24	VI - II -						

Всього проінвентаризовано дерев _____

(кількістю особинами)

Нумерацію і перелік провели

Підпис М.П.

(посада)

Підпис М.П.

(посада)

Підпис М.П.

(підпис)

(підпис)

Савач В.В.

(ініціали та прізвище)

Савач В.В.

(ініціали та прізвище)

Савач В.В.

НУМЕРАЦІЙНА ВІДОМІСТЬ ДЕРЕВ,
призначених для вибіркової санітарної рубки

Житомирська область

ДП «Смільчинське лісове господарство»

Лісництво Смільчинське
квартал № 40 виділ № 2

урочище _____
ділянка № _____ площа 107 гектарів

Порядковий номер дерев	Порода	Ступінь товщини стовбурів, сантиметрів			Категорія стану дерев, підстава вибору для рубки	Порядковий номер дерев	Порода	Ступінь товщини стовбурів, сантиметрів			Категорія стану дерев, підстава вибору для рубки
		ділові	напівділові	дров'яні				ділові	напівділові	дров'яні	
1	С			24	VI - Сухий	26	С			26	VI - Сухий
2	С			23	VI - II	27	С			27	VI - II
3	С			24	VI - II	28	С			28	VI - II
4	С			24	VI - II	29	С			29	VI - II
5	С			24	VI - II	30	С			30	VI - II
6	С			26	VI - II	31	С			31	VI - II
7	С			25	VI - II	32	С			32	VI - II
8	С			24	VI - II	33	С			33	VI - II
9	С			24	VI - II	34	С			34	VI - II
10	С			24	VI - II	35	С			35	VI - II
11	С			24	VI - II	36	С			36	VI - II
12	С			24	VI - II	37	С			37	VI - II
13	С			24	VI - II	38	С			38	VI - II
14	С			24	VI - II	39	С			39	VI - II
15	С			24	VI - II	40	С			40	VI - II
16	С			24	VI - II	41	С			41	VI - II
17	С			24	VI - II	42	С			42	VI - II
18	С			24	VI - II	43	С			43	VI - II
19	С			24	VI - II	44	С			44	VI - II
20	С			24	VI - II	45	С			45	VI - II
21	С			24	VI - II	46	С			46	VI - II
22	С			24	VI - II	47	С			47	VI - II
23	С			24	VI - II	48	С			48	VI - II
24	С			24	VI - II	49	С			49	VI - II
25	С			24	VI - II	50	С			50	VI - II
26	С			24	VI - II	51	С			51	VI - II
27	С			24	VI - II	52	С			52	VI - II
28	С			24	VI - II	53	С			53	VI - II
29	С			24	VI - II	54	С			54	VI - II
30	С			24	VI - II	55	С			55	VI - II
31	С			24	VI - II	56	С			56	VI - II
32	С			24	VI - II	57	С			57	VI - II
33	С			24	VI - II	58	С			58	VI - II
34	С			24	VI - II	59	С			59	VI - II
35	С			24	VI - II	60	С			60	VI - II
36	С			24	VI - II	61	С			61	VI - II
37	С			24	VI - II	62	С			62	VI - II
38	С			24	VI - II	63	С			63	VI - II
39	С			24	VI - II	64	С			64	VI - II
40	С			24	VI - II	65	С			65	VI - II
41	С			24	VI - II	66	С			66	VI - II
42	С			24	VI - II	67	С			67	VI - II
43	С			24	VI - II	68	С			68	VI - II
44	С			24	VI - II	69	С			69	VI - II
45	С			24	VI - II	70	С			70	VI - II
46	С			24	VI - II	71	С			71	VI - II
47	С			24	VI - II	72	С			72	VI - II
48	С			24	VI - II	73	С			73	VI - II
49	С			24	VI - II	74	С			74	VI - II
50	С			24	VI - II	75	С			75	VI - II
51	С			24	VI - II	76	С			76	VI - II
52	С			24	VI - II	77	С			77	VI - II
53	С			24	VI - II	78	С			78	VI - II
54	С			24	VI - II	79	С			79	VI - II
55	С			24	VI - II	80	С			80	VI - II
56	С			24	VI - II	81	С			81	VI - II
57	С			24	VI - II	82	С			82	VI - II
58	С			24	VI - II	83	С			83	VI - II
59	С			24	VI - II	84	С			84	VI - II
60	С			24	VI - II	85	С			85	VI - II
61	С			24	VI - II	86	С			86	VI - II
62	С			24	VI - II	87	С			87	VI - II
63	С			24	VI - II	88	С			88	VI - II
64	С			24	VI - II	89	С			89	VI - II
65	С			24	VI - II	90	С			90	VI - II
66	С			24	VI - II	91	С			91	VI - II
67	С			24	VI - II	92	С			92	VI - II
68	С			24	VI - II	93	С			93	VI - II
69	С			24	VI - II	94	С			94	VI - II
70	С			24	VI - II	95	С			95	VI - II
71	С			24	VI - II	96	С			96	VI - II
72	С			24	VI - II	97	С			97	VI - II
73	С			24	VI - II	98	С			98	VI - II
74	С			24	VI - II	99	С			99	VI - II
75	С			24	VI - II	100	С			100	VI - II

Всього пронумеровано дерев _____
(кількість словами)

Нумерацію і перелік провели:

Тиме А/Г

(посада)

Тиме А/Г

(посада)

Тиме А/Г

(посада)

[Підпис]

(підпис)

[Підпис]

(підпис)

[Підпис]

(підпис)

Обгорніч Н/Г

(ініціали та прізвище)

Романчук С.В.

(ініціали та прізвище)

Савчук В.В.

(ініціали та прізвище)

НУМЕРАЦІЙНА ВІДОМІСТЬ ДЕРЕВ,
призначених для вибіркової санітарної рубки

Житомирська область

ДП «Смілянське лісове господарство»

Лісництво Смілянське
квартал № 40

виділ № 28

урочище _____
ділянка № _____

площа 0.7 гектарів

Порядковий номер дерев	Порода	Ступінь товщини стовбурів, сантиметрів			Категорія стану дерев, підстава вибору для рубки	Порядковий номер дерев	Порода	Ступінь товщини стовбурів, сантиметрів			Категорія стану дерев, підстава вибору для рубки
		ділові	напіваділові	дров'яні				ділові	напіваділові	дров'яні	
1	С			24.	Печухов	40	С			36.	Печухов
2	С			28.	С	41	С			32.	С
3	С			24.	С	42	С			32.	С
4	С			28.	С	43	С			32.	С
5	С			48.	С	44	С		28.		Печухов
6	С			36.	С	45	С		32.		С
7	С			32.	С	46	С		28.		С
8	С			32.	С	47	С		24.		С
9	С			24.	С	48	С		28.		С
10	С		36.		Печухов	49	С		24.		С
11	С		24.		С	50	С		24.		С
12	С		28.		С	51	С		36.		С
13	С		36.		С	52	С			24.	Печухов
14	С		24.		С	53	С			28.	С
15	С		24.		С	54	С			24.	С
16	С		24.		С	55	С			36.	С
17	С		28.		С	56	С			32.	С
18	С			24.	Печухов	57	С			36.	С
19	С			24.	С	58	С			44.	С
20	С			28.	С	59	С			36.	С
21	С			32.	С	60	С			24.	С
22	С			24.	С	61	С			24.	С
23	С			60.	С	62	С		32.		Печухов
24	С			32.	С	63	С		36.		С
25	С			32.	С	64	С		28.		С
26	С		44.		Печухов	65	С		28.		С
27	С		24.		С	66	С		32.		С
28	С		24.		С	67	С		40.		С
29	С		24.		С	68	С		24.		С
30	С		24.		С	69	С			24.	Печухов
31	С		28.		С	70	С			24.	С
32	С		28.		С	71	С			28.	С
33	С		28.		С	72	С			24.	С
34	С		32.		С	73	С			40.	С
35	С		36.		С	74	С			40.	С
36	С			28.	Печухов	75	С			36.	С
37	С			40.	С	76	С			24.	С
38	С			28.	С	77	С			32.	С
39	С			48.	С	78	С			32.	С

Всього прономеровано дерев _____

(Кількість дерев)

Лісник №12

(посада)

Лісник №12

(посада)

Лісник №12

(посада)

(посада)

Нумерацію і перелік провели

Мельник В.В.

(ініціали та прізвище)

Мосійчук А.А.

(ініціали та прізвище)

НУМЕРАЦІЙНА ВІДОМІСТЬ ДЕРЕВ,
призначених для вибірково-сантарної рубки

Житомирська область
ДП «Ємільчинське лісове господарство»

Лісництво
квартал № 40

виділ № 28

дільниця №

урочище
площа 0,9 гектарів

Порядковий номер дерева	Порода	Ступінь товщини стовбурів, сантиметрів			Категорія стану дерева, підстава вибору для рубки	Порядковий номер дерева	Порода	Ступінь товщини стовбурів, сантиметрів			Категорія стану дерева, підстава вибору для рубки
		ділові	напівділові	дров'яні				ділові	напівділові	дров'яні	
29	С			28	Мелкоств.						
30	С			29	—						
31	С			28	—						
32	С			28	—						
33	С			32	—						
34	С			32	—						
35	С			28	—						
36	С			40	—						

Всього пронумеровано дерев
(включая сажанки)

Лісник

(посада)

Лісник

(посада)

Лісник

Нумерацію і перелік провели

Мельник В.В.

(ініціали та прізвище)

Мельник В.В.

(ініціали та прізвище)

Мельник В.В.

НУМЕРАЦІЙНА ВІДОМІСТЬ ДЕРЕВ,
призначених для вибіркової санітарної рубки
Житомирська область
ДП «Ємільчинське лісове господарство»

Лісництво Медвединський
квартал № 40 виділ № 28

урочище _____
ділянка № _____ площа 1,5 гектарів

Порядковий номер дерев	Порода	Ступінь товщини стовбурів, сантиметрів			Категорія стану дерев, підстава вибору для рубки	Порядковий номер дерев	Порода	Ступінь товщини стовбурів, сантиметрів			Категорія стану дерев, підстава вибору для рубки
		ділові	напівділові	дров'яні				ділові	напівділові	дров'яні	
1	с		32.		Висохло						
2	с		32.		—						
3	с		32.		—						
4	с		28.		—						
5	с		29.		—						
6	с		24.		—						
7	с		48.		—						
8	с		28.		—						
9	с		24.		—						
10	с		36.		—						
11	с		32.		—						
12	с		28.		—						
13	с		28.		—						
14	с		32.		—						
15	с		24.		—						
16	с		28.		—						
17	с		36.		—						
18	с		28.		—						
19	с		32.		—						
20	с		32.		—						

Всього пронумеровано дерев _____
(кількість слівачів)

Нумерацію і перелік провели:

Григор'як А.І.

(посада)

Григор'як А.І.

(посада)

Григор'як А.І.

Мельник В.В.

(підпис)

Мельник А.А.

(підпис)

Мельник В.В.

Мельник В.В.

(ініціали та прізвище)

Мельник А.А.

(ініціали та прізвище)

Мельник В.В.

НУМЕРАЦІЙНА ВІДОМІСТЬ ДЕРЕВ,
призначених для вибірково-санітарної рубки
Житомирська область
ДП «Смільчинське лісове господарство»

Лісництво Смільчинське
квартал № 47 виділ № 32

урочище _____
ділянка № _____ площа 0,3 гектарів

Порядковий номер дерев	Порода	Ступінь товщини стовбура, сантиметрів			Категорія стану дерев, підстава вибору для рубки	Порядковий номер дерев	Порода	Ступінь товщини стовбура, сантиметрів			Категорія стану дерев, підстава вибору для рубки
		ділові	напівділові	дров'яні				ділові	напівділові	дров'яні	
1	С			28.	Шехов						
2	С			32.	Ш						
3	С			36.	Ш						
4	С			32.	Ш						
5	С			24.	Ш						
6	С			28.	Ш						
7	С		32.		Шехов						
8	С		32.		Ш						
9	С		32.		Ш						
10	С		36.		Ш						
11	С		28.		Ш						
12	С		28.		Ш						
13	С		32.		Ш						
14	С			24.	Шехов						
15	С			28.	Ш						
16	С			24.	Ш						
17	С			24.	Ш						
18	С			32.	Ш						
19	С			28.	Ш						
20	С			24.	Ш						
21	С			28.	Ш						
22	С		24.		Шехов						
23	С		24.		Ш						
24	С		32.		Ш						
25	С		24.		Ш						
26	С		24.		Ш						
27	С		36.		Ш						
28	С		36.		Ш						

Всього пронумеровано дерев _____

(підписи посади)

Григор'єв М.І.

(посада)

Григор'єв М.І.

(посада)

Григор'єв М.І.

(підпис)

Нумерацію і перелік провели:

Мельник В.В.

(ініціали та прізвище)

Мельник А.А.

(ініціали та прізвище)

НУМЕРАЦІЙНА ВІДОМІСТЬ ДЕРЕВ,
призначених для вибіркової санітарної рубки
Житомирська область
ДП «Ємільчинське лісове господарство»

Лісництво Житомирська
квартал № 43 виділ № 1/8

урочище _____
ділянка № _____ площа 1,45 гектарів

Порядковий номер дерев	Порода	Ступінь товщини стовбурів, сантиметрів			Категорія стану дерев, підстава вибору для рубки	Порядковий номер дерев	Порода	Ступінь товщини стовбурів, сантиметрів			Категорія стану дерев, підстава вибору для рубки
		ділові	напівділові	дров'яні				ділові	напівділові	дров'яні	
1	сосна			40.	Мохров	40	с			32.	Мохров
2	с			24.	-н	41	с			36.	-н
3	с			28.	-н	42	с			40.	-н
4	с		28.		Мохров	43	с		32.		Мохров
5	с		36.		-н	44	с		28.		-н
6	с		40.		-н	45	с		28.		-н
7	береза		36.		-н	46	с		24.		-н
8	дуб		32.		-н	47	с		52.		-н
9	дуб			32.	Мохров	48	с			28.	Мохров
10	дуб			28.	-н	49	с			36.	-н
11	с		24.		Мохров	50	с			28.	-н
12	с		36.		-н	51	с			28.	-н
13	с		36.		-н	52	с			24.	-н
14	с		28.		-н	53	с			28.	-н
15	с		40.		-н	54	с			28.	-н
16	с			44.	Мохров	55	с		28.		Мохров
17	с			32.	-н	56	с		32.		-н
18	с			28.	-н	57	с		48.		-н
19	с			36.	-н	58	с		32.		-н
20	с			32.	-н	59	с		28.		-н
21	с		32.		Мохров	60	с		32.		-н
22	с		32.		-н	61	с		28.		-н
23	с		24.		-н						
24	с		32.		-н						
25	с			28.	Мохров						
26	с			24.	-н						
27	с			36.	-н						
28	с			28.	-н						
29	с			32.	-н						
30	с	36.			Мохров						
31	с	32.			-н						
32	с	24.			-н						
33	с	40.			-н						
34	с	36.			-н						
35	с			40.	Мохров						
36	с			52.	-н						
37	с			44.	-н						
38	с			40.	-н						
39	с			28.	-н						

Всього пролікувано дерев
(кількість словами)

Тисе 1/2

(посади)

Тисе 1/2

(посади)

Тисе 1/2

Вміс

(підпис)

Вміс

(підпис)

Вміс

Нумерацію і перелік провели.

Мендін В.В.

(ініціали та прізвище)

Мосійчук В.В.

(ініціали та прізвище)

Мосійчук В.В.

НУМЕРАЦІЙНА ВІДОМІСТЬ ДЕРЕВ,
призначених для вибіркової санітарної рубки
Житомирська область
ДП «Смільчинське лісове господарство»

Лісництво дослідницьке
квартал № 45 виділ № 16

урочище _____ ділянка № _____ площа 4.7 гектарів

Порядковий номер дерева	Порода	Ступінь товщини стовбура, сантиметрів			Категорія стану дерева, підстава вибірки для рубки	Порядковий номер дерева	Порода	Ступінь товщини стовбура, сантиметрів			Категорія стану дерева, підстава вибірки для рубки
		ділові	напівділові	дров'яні				ділові	напівділові	дров'яні	
1	сосна			52.	Мухом	40	с			40.	Мухом
2	с			28.	-	41	с			32.	-
3	с		52.		Мухом	42	с			28.	-
4	с			36.	Мухом	43	с		36.		Мухом
5	с			36.	-	44	с		36.		-
6	с		28.		Мухом	45	с		32.		с
7	с			36.	Мухом	46	с			32.	Мухом
8	с			36.	-	47	с			36.	-
9	с			36.	-	48	с			40.	-
10	с		36.		Мухом	49	с		36.		Мухом
11	с			32.	Мухом	50	с		28.		-
12	с			28.	-	51	с		32.		-
13	с			28.	-	52	с			32.	Мухом
14	с		36.		Мухом	53	с			32.	-
15	с		32.		-	54	с		52.		Мухом
16	с			36.	Мухом	55	с		36.		-
17	с			36.	-	56	с		60.		-
18	с			32.	-	57	с		40.		-
19	с		32.		Мухом	58	с			24.	Мухом
20	с		24.		-	59	с		32.		Мухом
21	с		28.		-	60	с		40.		-
22	с			40.	Мухом	61	с		48.		-
23	с			28.	-						
24	с			36.	-						
25	с			28.	-						
26	с		28.		Мухом						
27	с		36.		-						
28	с		36.		-						
29	с			28.	Мухом						
30	с			40.	-						
31	с			32.	-						
32	с		40.		Мухом						
33	с		32.		-						
34	с		32.		-						
35	с			36.	Мухом						
36	с		52.		Мухом						
37	с		32.		-						
38	с			28.	Мухом						
39	с			36.	Мухом						

Всього пронумеровано дерев _____
(кількість словами)

Числ. 1/2

(посади)

Числ. 1/2

(посади)

Числ. 1/2

Нумерацію і перелік проведи

Мешник В.В.

(ініціали та прізвище)

Мосійчук А.В.

(ініціали та прізвище)

Савиш В.В.

НУМЕРАЦІЙНА ВІДОМІСТЬ ДЕРЕВ,
призначених для вибіркової санітарної рубки

Житомирська область

ЛП «Смілянське лісове господарство»

Лісництво *Смілянське*
квартал № *47*

вид № *5*

урочище
ділянка №

площа *1,2* гектарів

Порядковий номер дерева	Порода	Ступінь товщини стовбура, сантиметрів			Категорія стану дерева, підставна відомість для рубки	Порядковий номер дерева	Порода	Ступінь товщини стовбура, сантиметрів			Категорія стану дерева, підставна відомість для рубки
		диаметр	висота	довжина				диаметр	висота	довжина	
1	Б				VI Суха	1	Б				VI Суха
2	Б				VI - II -	2	Б				VI - II -
3	Б				VI - II -	3	Б				VI - II -
4	Б				VI - II -	4	Б				VI - II -
5	Б				VI - II -	5	Б				VI - II -
6	Б				VI - II -	6	Б				VI - II -
7	Б				VI - II -	7	Б				VI - II -
8	Б				VI - II -	8	Б				VI - II -
9	Б				VI - II -	9	Б				VI - II -
10	Б				VI - II -	10	Б				VI - II -
11	Б				VI - II -	11	Б				VI - II -
12	Б				VI - II -	12	Б				VI - II -
13	Б				VI - II -	13	Б				VI - II -
14	Б				VI - II -	14	Б				VI - II -
15	Б				VI - II -	15	Б				VI - II -
16	Б				VI - II -	16	Б				VI - II -
17	Б				VI - II -	17	Б				VI - II -
18	Б				VI - II -	18	Б				VI - II -
19	Б				VI - II -	19	Б				VI - II -
20	Б				VI - II -	20	Б				VI - II -
21	Б				VI - II -	21	Б				VI - II -
22	Б				VI - II -	22	Б				VI - II -
23	Б				VI - II -	23	Б				VI - II -
24	Б				VI - II -	24	Б				VI - II -
25	Б				VI - II -	25	Б				VI - II -
26	Б				VI - II -	26	Б				VI - II -
27	Б				VI - II -	27	Б				VI - II -
28	Б				VI - II -	28	Б				VI - II -
29	Б				VI - II -	29	Б				VI - II -
30	Б				VI - II -	30	Б				VI - II -
31	Б				VI - II -	31	Б				VI - II -
32	Б				VI - II -	32	Б				VI - II -
33	Б				VI - II -	33	Б				VI - II -
34	Б				VI - II -	34	Б				VI - II -
35	Б				VI - II -	35	Б				VI - II -
36	Б				VI - II -	36	Б				VI - II -
37	Б				VI - II -	37	Б				VI - II -
38	Б				VI - II -	38	Б				VI - II -
39	Б				VI - II -	39	Б				VI - II -
40	Б				VI - II -	40	Б				VI - II -
41	Б				VI - II -	41	Б				VI - II -
42	Б				VI - II -	42	Б				VI - II -
43	Б				VI - II -	43	Б				VI - II -
44	Б				VI - II -	44	Б				VI - II -
45	Б				VI - II -	45	Б				VI - II -
46	Б				VI - II -	46	Б				VI - II -
47	Б				VI - II -	47	Б				VI - II -
48	Б				VI - II -	48	Б				VI - II -
49	Б				VI - II -	49	Б				VI - II -
50	Б				VI - II -	50	Б				VI - II -

Всього пронумеровано дерев

(вільність, слововид)

Мисаєв А.І.

Зинке А.І.

Зинке А.І.

[Signature]

[Signature]

[Signature]

Нумераційний перелік проведено

Едзевіч Н.І.

Романенко С.В.

Савчук В.І.

НУМЕРАЦІЙНА ВІДОМОСТЬ ДЕРЕВ,
призначення для вибіркової санітарної рубки

Житомирська область

ДП «Смільчинське лісове господарство»

квартал № 53

Нарисане

в.п.т.х.

уровніще

лінійка №

площа 1,8 гектарів

Порядковий номер дерева	Порода	Ступінь товщини стовбура, сантиметрів			Категорія стану дерева, підставна відбору для рубки	Порядковий номер дерева	Порода	Ступінь товщини стовбура, сантиметрів			Категорія стану дерева, підставна відбору для рубки
		лісові	напівлісові	дров'яні				лісові	напівлісові	дров'яні	
1	Сосна			28	VI	40	Сосна				
2	"			28	VI	41	Дуб			32	VI
3	"			24	VI	42	Дуб			32	VI
4	"			32	VI	43	Дуб			32	VI
5	Дуб			28	VI	44	Дуб			28	VI
6	Сосна			24	VI	45	Дуб			32	VI
7	"			36	VI		Сосна			24	VI
8	"			24	VI						
9	"			28	VI						
10	Дуб			36	VI						
11	Дуб			36	VI						
12	Дуб			32	VI						
13	Сосна			36	VI						
14	"			32	VI						
15	"			32	VI						
16	"			24	VI						
17	"			28	VI						
18	"			32	VI						
19	"			32	VI						
20	"			28	VI						
21	"			28	VI						
22	"			28	VI						
23	"			36	VI						
24	Дуб			28	VI						
25	Сосна			28	VI						
26	Дуб			36	VI						
27	Дуб			40	VI						
28	Дуб			36	VI						
29	Дуб			40	VI						
30	Дуб			36	VI						
31	Дуб			36	VI						
32	Дуб			36	VI						
33	Дуб			24	VI						
34	Дуб			36	VI						
35	Сосна			40	VI						
36	Дуб			36	VI						
37	Дуб			28	VI						
38	Сосна			28	VI						
39	Сосна			28	VI						

Лісовий інженер
Лісовий інженер
Лісовий інженер

45 дерев (середнє 128 дерев)
В.П.Т.Х.
В.П.Т.Х.
В.П.Т.Х.

Обозначення лісу
В.П.Т.Х.
В.П.Т.Х.

НУМЕРАЦІЙНА ВІДОМІСТЬ ДЕРЕВ,
призначених для вибіркової санітарної рубки

Житомирська область

ДП «Смілянське лісове господарство»

Лісництво № 56

Лісництво № 56

вид № 17

урочище

ділянка №

площа 3,0 гектарів

Порядковий номер дерева	Порода	Ступінь товщини стовбурів, сантиметрів			Категорія стану дерева, підставна вибірка для рубки	Порядковий номер дерева	Порода	Ступінь товщини стовбурів, сантиметрів			Категорія стану дерева, підставна вибірка для рубки
		лісові	напівлісові	дров'яні				лісові	напівлісові	дров'яні	
1	Сосна			36.	I Сосна						
2	"			24.	I - "						
3	"										
4	"		28.		IV Сосна						
5	"		28.		IV - "						
6	"			32.	VI Сосна						
7	"			32.	VI - "						
8	"		36.		IV Сосна						
9	"			32.	VI Сосна						
10	"		32.		IV Сосна						
11	"		28.		IV - "						
12	"		28.		IV - "						
13	"			24.	VI Сосна						
14	"		28.		IV Сосна						
15	"		26.		IV - "						
16	"			28.	IV Сосна						
17	"		36.		IV - "						
18	"			28.	IV Сосна						
19	"			24.	VI Сосна						
20	"			24.	VI Сосна						
21	"			24.	VI - "						
22	"			36.	VI - "						
23	"			24.	VI - "						
24	"			24.	VI - "						
25	"		36.		IV Сосна						
26	"			40.	VI Сосна						
27	"			36.	VI - "						
28	"		28.		IV Сосна						
29	"		32.		IV - "						
30	"			28.	VI Сосна						
31	"			28.	VI - "						
32	"		28.		IV Сосна						

Всього пронумеровано дерев

32 дерева

призначено 26 дерев

Нумерацію і перетік провели

Тена и т

Тена и т

Тена и т

Розшир

Розшир

Розшир

Розшир

Розшир

Розшир

ІНШЕРАДІЙНА ВІДОМІСТЬ ДЕРЕВ,
призначених для вибіркової санітарної рубки

Житомирська область

ДП «Смілянське лісове господарство»

Лісництво
квартал № 56

Житомирська
виділ № 27

урочище
ділянка №

площа 3,2 гектарів

Порядковий номер дерев	Порода	Ступінь товщини стовбурів, сантиметрів			Категорія стану дерев, підстава вибору для рубки	Порядковий номер дерев	Порода	Ступінь товщини стовбурів, сантиметрів			Категорія стану дерев, підстава вибору для рубки
		ділянки	напівділянки	дров'яні				ділянки	напівділянки	дров'яні	
1	Сосна		28		IV Сосна	40	Сосна				
2	Сосна		28	24	IV Сосна	41	Сосна			40	IV Сосна
3	Сосна		28	24	IV Сосна						
4	Сосна		28	24	IV Сосна						
5	Сосна		32		IV Сосна						
6	Сосна		24		IV Сосна						
7	Сосна		28		IV Сосна						
8	Сосна		32		IV Сосна						
9	Сосна		28		IV Сосна						
10	Сосна		32		IV Сосна						
11	Сосна		32		IV Сосна						
12	Сосна		36		IV Сосна						
13	Сосна		36		IV Сосна						
14	Сосна		28		IV Сосна						
15	Сосна		40		IV Сосна						
16	Сосна		28		IV Сосна						
17	Сосна		28		IV Сосна						
18	Сосна		36		IV Сосна						
19	Сосна		28		IV Сосна						
20	Сосна		24		IV Сосна						
21	Сосна		24		IV Сосна						
22	Сосна		28		IV Сосна						
23	Сосна		24		IV Сосна						
24	Сосна		28		IV Сосна						
25	Сосна		24		IV Сосна						
26	Сосна		28		IV Сосна						
27	Сосна		24		IV Сосна						
28	Сосна		28		IV Сосна						
29	Сосна		32		IV Сосна						
30	Сосна		32		IV Сосна						
31	Сосна		28		IV Сосна						
32	Сосна		24		IV Сосна						
33	Сосна		24		IV Сосна						
34	Сосна		24		IV Сосна						
35	Сосна		24		IV Сосна						
36	Сосна		24		IV Сосна						
37	Сосна		28		IV Сосна						
38	Сосна		28		IV Сосна						
39	Сосна		28		IV Сосна						
40	Сосна		32		IV Сосна						

Всього промічєрковано дерев

40 дерев (сорок дерев)

Нумерацію і перевірку провели:

Ододжний М.Т.

(ініціали та прізвище)

Ранашук С.В.

(ініціали та прізвище)

Лісник
Лісник
Лісник

НУМЕРАЦІЙНА ВІДОМІСТЬ ДЕРЕВ,
призначених для вибіркової санітарної рубки

Житомирська область

ДП «Ємільчинське лісове господарство»

Лісництво
квартал № 58

виділ № 24

урочище

площа 0,9 гектарів

Порядковий номер дерев	Порода	Ступінь товщини стовбурів, сантиметрів			Категорія стану дерев, підстава вибору для рубки	Порядковий номер дерев	Порода	Ступінь товщини стовбурів, сантиметрів			Категорія стану дерев, підстава вибору для рубки
		ділові	напівділові	дров'яні				ділові	напівділові	дров'яні	
1	С			32	IV сухий	40	С				
2	С			32	IV сухий	41	С			24	IV сухий
3	С		32		IV сухий	42	С			24	VI - II -
4	С			24	IV - II -	43	С		28		IV сухий
5	С			28	IV сухий	44	С			32	IV сухий
6	С	24			IV - II -	45	С		32		IV сухий
7	С	36			IV - II -	46	С		24		IV - II -
8	С	24			IV - II -	47	С		28		IV - II -
9	С	24			IV - II -	48	С			36	IV сухий
10	С			28	IV сухий	49	С			28	VI - II -
11	С			28	VI - II -	50	С		28		IV сухий
12	С			28	VI - II -	51	С		28		IV - II -
13	С	36			IV сухий	52	С			28	IV сухий
14	С	36			IV - II -	53	С				IV сухий
15	С			28	IV сухий	54	С		24		IV - II -
16	С	28			IV - II -	55	С		40		IV - II -
17	С	28			IV - II -	56	С			24	IV сухий
18	С			28	VI сухий	57	С			24	VI - II -
19	С			40	VI - II -	58	С		28		IV сухий
20	С			24	VI - II -	59	С		32		IV - II -
21	С			24	VI - II -	60	С			24	VI сухий
22	С	36			IV сухий	61	С		36		IV сухий
23	С			28	VI сухий	62	С			24	IV сухий
24	С			28	VI - II -	63	С			32	VI - II -
25	С	24			IV сухий	64	С			24	VI - II -
26	С	24			IV - II -	65	С			28	VI - II -
27	С			36	IV сухий	66	С		36		IV сухий
28	С			24	IV сухий	67	С				IV - II -
29	С			32	IV сухий	68	С		28		IV - II -
30	С	28			IV сухий	69	С		28		IV - II -
31	С			24	VI сухий	70	С				IV - II -
32	С			24	VI - II -	71	С			24	IV сухий
33	С	28			IV сухий	72	С		40		IV сухий
34	С	28			IV - II -	73	С			40	IV сухий
35	С			24	VI сухий	74	С			24	VI - II -
36	С			28	VI - II -	75	С			24	VI - II -
37	С			28	VI - II -	76	С		32		IV сухий
38	С			32	VI - II -	77	С		32		IV - II -
39	С			24	VI - II -	78	С		44		IV - II -
					IV сухий				44		IV - II -

Всього пронумеровано дерев

(кількість слів)

Нумерацію і перелік провели

Добровір Н.І.

(ініціали та прізвище)

Романчук С.В.

(ініціали та прізвище)

Числ 1/2

(посада)

Числ 1/2

(посада)

Числ 1/2

(посада)

НУМЕРАЦІЙНА ВІДОМІСТЬ ДЕРЕВ,
призначених для вибіркової санітарної рубки
Житомирська область
ДП «Ємільчинське лісове господарство»

Лісництво
квартал № 58

видат № 27

урочище

ділянка №

площа 0,9 гектарів

Порядковий номер дерев	Порода	Ступінь товщини стовбурів, сантиметрів			Категорія стану дерев, підставна вибірка для рубки	Порядковий номер дерев	Порода	Ступінь товщини стовбурів, сантиметрів			Категорія стану дерев, підставна вибірка для рубки
		ділові	напівділові	дров'яні				ділові	напівділові	дров'яні	
79	Сосна		24.		IV Сухий						
80	"			24.	IV Сухий						
81	"		28.		IV Сухий						
82	"			24.	IV Сухий						
83	"			24.	IV Сухий						
84	"			24.	IV Сухий						
85	"			24.	IV Сухий						
86	"		28.		IV Сухий						
87	"			24.	IV Сухий						
88	"			24.	IV Сухий						
89	"		32.		IV Сухий						
90	"			24.	IV Сухий						
91	"		28.		IV Сухий						
92	"		28.		IV Сухий						
93	"		28.		IV Сухий						
94	"		28.		IV Сухий						
95	"		28.		IV Сухий						
96	"			28.	IV Сухий						
97	"			28.	IV Сухий						
98	"		28.		IV Сухий						
99	"		28.		IV Сухий						
100	"		32.	40.	IV Сухий						

Всього пронумеровано дерев:

10 одинокі (стис дерев)

(кількість одиниць)

Тим ут
(підпис)
Тим ут
(підпис)
Тим ут
(підпис)

Відомості
(підпис)
(підпис)
(підпис)

Нумерацію і перелік провели:

Зборишні ут
(підписи та прізвища)
Романенко С П
(підписи та прізвища)
Романенко С П

НУМЕРАЦІЙНА ВІДОМІСТЬ ДЕРЕВ,
призначених для вибіркової санітарної рубки

Житомирська область

ДП «Смітчинське лісове господарство»

Лісництво
квартал № 62

Написане
видат № 21

урочище
ділянка №

площа 1,2 гектарів

Порядковий номер дерев	Порода	Ступінь товщини стовбура, сантиметрів			Категорія стану дерев, підстава вибору для рубки	Порядковий номер дерев	Порода	Ступінь товщини стовбура, сантиметрів			Категорія стану дерев, підстава вибору для рубки
		ділові	напівділові	дров'яні				ділові	напівділові	дров'яні	
79	Сосна			28	VI Серед						
80	"			28	VI						
81	"			32	VI						
82	"			28	VI						
83	"			28	VI						
84	"			28	VI						
85	"			28	VI						
86	"			36	VI						
87	"			32	VI						
88	"			32	VI						
89	"			32	VI						
90	"			32	VI						
91	"			32	VI						
92	"			28	VI						
93	"			28	VI						
94	"			28	VI						
95	"			28	VI						
96	"			28	VI						
97	"			28	VI						
98	"			28	VI						
99	"			28	VI						
100	"			28	VI						
101	"			28	VI						
102	"			36	VI						
103	"			24	VI						
104	"			32	VI						
105	"			28	VI						
106	"			28	VI						
107	"			28	VI						
108	"			28	VI						
109	"			32	VI						
110	"			28	VI						
111	"			32	VI						
112	"			32	VI						
113	"			24	VI						
114	"			24	VI						

Всього пронумеровано дерев

(кількість списаних)

114 дерев / (списано 100 дерев)

Нумерацію і перелік провели:

Григорук
(підпис)
Григорук
(підпис)
Григорук
(підпис)

Григорук
(підпис)
Григорук
(підпис)
Григорук
(підпис)

Обозин
(підпис)
Обозин
(підпис)
Обозин
(підпис)

НУМЕРАЦІЙНА ВІДОМІСТЬ ДЕРЕВ,
призначених для вибіркової санітарної рубки

Житомирська область

ДП «Ємільчинське лісове господарство»

Листинг № 62 Житомирська
квартал № 1 виділ № 1

урочище _____
дільниця № _____ площа 1,2 гектарів

Порядковий номер дерев	Порода	Ступінь товщини стовбура, сантиметрів			Категорія стану дерев, підстав вибору для рубки	Порядковий номер дерев	Порода	Ступінь товщини стовбура, сантиметрів			Категорія стану дерев, підстав вибору для рубки
		ділові	напівділові	дров'яні				ділові	напівділові	дров'яні	
1	Сосна			44.	1	Сосна	Сосна			28.	1
2	Сосна			48.	2	Сосна	Сосна			48.	1
3	Сосна			28.	3	Сосна	Сосна			24.	1
4	Сосна			32.	4	Сосна	Сосна			28.	1
5	Сосна		28.		5	Сосна	Сосна			28.	1
6	Сосна		48.		6	Сосна	Сосна			28.	1
7	Сосна		32.		7	Сосна	Сосна			24.	1
8	Сосна		36.		8	Сосна	Сосна			32.	1
9	Сосна		36.		9	Сосна	Сосна			40.	1
10	Сосна		32.		10	Сосна	Сосна			24.	1
11	Сосна		34.		11	Сосна	Сосна			28.	1
12	Сосна		48.		12	Сосна	Сосна			28.	1
13	Сосна		48.		13	Сосна	Сосна			28.	1
14	Сосна		28.		14	Сосна	Сосна			24.	1
15	Сосна			40.	15	Сосна	Сосна			36.	1
16	Сосна			48.	16	Сосна	Сосна			48.	1
17	Сосна		24.		17	Сосна	Сосна			48.	1
18	Сосна		24.		18	Сосна	Сосна			40.	1
19	Сосна			44.	19	Сосна	Сосна	28.			1
20	Сосна		48.		20	Сосна	Сосна	28.			1
21	Сосна		48.		21	Сосна	Сосна	28.			1
22	Сосна		48.		22	Сосна	Сосна	32.			1
23	Сосна		32.		23	Сосна	Сосна	48.			1
24	Сосна			48.	24	Сосна	Сосна	28.			1
25	Сосна			32.	25	Сосна	Сосна	28.			1
26	Сосна			44.	26	Сосна	Сосна	28.			1
27	Сосна			36.	27	Сосна	Сосна	28.			1
28	Сосна			46.	28	Сосна	Сосна	28.			1
29	Сосна			36.	29	Сосна	Сосна	64.			1
30	Сосна			28.	30	Сосна	Сосна	32.	24.	1	Сосна
31	Сосна			28.	31	Сосна	Сосна				1
32	Сосна			24.	32	Сосна	Сосна				1
33	Сосна			32.	33	Сосна	Сосна				1
34	Сосна			28.	34	Сосна	Сосна				1
35	Сосна			36.	35	Сосна	Сосна				1
36	Сосна			36.	36	Сосна	Сосна				1
37	Сосна			36.	37	Сосна	Сосна				1
38	Сосна			36.	38	Сосна	Сосна				1
39	Сосна			28.	39	Сосна	Сосна				1

Всього пронумеровано дерев _____

(кількість дерев)

Нумерацію і перелік провели _____

Григорук
(підпис)
Григорук
(підпис)
Григорук
(підпис)

Григорук
(підпис)
Григорук
(підпис)
Григорук
(підпис)

Григорук
(підпис)
Григорук
(підпис)
Григорук
(підпис)

НУМЕРАЦІЙНА ВІДОМІСТЬ ДЕРЕВ,
призначених для вибіркової санітарної рубки

Житомирська область

ДП «Ємільчинське лісове господарство»

Лісництво
квартал № 65

види № 1

урочище
ділянка № 1

площа 40 гектарів

Порядковий номер дерев	Порода	Ступінь товщини стовбурів, сантиметрів			Категорія стану дерев, підстава вибору для рубки	Порядковий номер дерев	Порода	Ступінь товщини стовбурів, сантиметрів			Категорія стану дерев, підстава вибору для рубки
		ділові	напівділові	дров'яні				ділові	напівділові	дров'яні	
1	Сосна		32		IV	40	Сосна			36	IV
2	"		36		VI	41	"	24		44	VI
3	"		24		IV	42	"			28	IV
4	"		28		VI	43	"			40	VI
5	"		24		IV	44	"			40	IV
6	"		24		VI	45	"			32	VI
7	"		32		IV	46	"			44	IV
8	"		28		VI	47	"	28		44	VI
9	"		28		IV	48	"			44	IV
10	"		24		IV	49	"			44	IV
11	"		32		VI	50	"			44	VI
12	"		24		IV	51	"	28		44	IV
13	"		28		VI	52	"	36		44	VI
14	"		28		IV	53	"	24		44	IV
15	"	24			VI	54	"	32		44	VI
16	"		36		IV	55	"			44	IV
17	"		24		VI	56	"			44	VI
18	"		24		IV	57	"			44	IV
19	"	18			VI	58	"			44	VI
20	"		24		IV	59	"			44	IV
21	"		24		VI	60	"	38		44	VI
22	"		28		IV	61	"	24		44	IV
23	"		24		VI	62	"		36	44	VI
24	"	24			IV	63	"	44		44	IV
25	"		38		VI	64	"	44		44	VI
26	"		44		IV	65	"	36		44	IV
27	"		48		VI	66	"	32		44	VI
28	"	24			IV	67	"	24		44	IV
29	"		24		VI	68	"	24		44	VI
30	"		28		IV	69	"	24		44	IV
31	"	24			VI	70	"	36		44	VI
32	"		24		IV	71	"	36		44	IV
33	"		28		VI	72	"	44		44	VI
34	"		40		IV	73	"		36	44	IV
35	"		40		VI	74	"		44	44	VI
36	"		44		IV	75	"		44	44	IV
37	"		40		VI	76	"	28		44	VI
38	"		24		IV	77	"	28		44	IV
39	"		36		VI	78	"	36		44	VI

Всього пронумеровано дерев

(кількість об'єктів)

Лісничий

Лісничий

Лісничий

Лісничий

Лісничий

Лісничий

Лісничий

Лісничий

Нумерацію і перевірку провели

Лісничий

Лісничий

Лісничий

Лісничий

НУМЕРАЦІЙНА ВІДОМІСТЬ ДЕРЕВ,
призначених для вибіркової санітарної рубки

Житомирська область

ДП «Ємільчинське лісове господарство»

Лісництво
квартал № 65

Житомирська
виділ № 1

урочище
ділянка № 1

площа 5,0 гектарів

Порядковий номер дерева	Порода	Ступінь товщини стовбурів, сантиметрів			Категорія стану дерева, підстава вибірки для рубки	Порядковий номер дерева	Порода	Ступінь товщини стовбурів, сантиметрів			Категорія стану дерева, підстава вибірки для рубки
		ділові	напівділові	дров'яні				ділові	напівділові	дров'яні	
157	Сосна			28	1	196	Сосна		32		1
158	"			36	1	197	"		32		1
159	"			36	1	198	"		32		1
160	"			36	1	199	"		40		1
161	"			28	1	200	"		40		1
162	"			28	1	201	"		44		1
163	"			36	1	202	"		44		1
164	"			36	1	203	"		52		1
165	"			40	1	204	"		24		1
166	"			40	1	205	"		52		1
167	"			32	1	206	"		44		1
168	"			32	1	207	"		44		1
169	"			36	1	208	"		32		1
170	"			32	1	209	"		32		1
171	"			32	1	210	"		48		1
172	"			32	1	211	"		52		1
173	"			28	1	212	"		28		1
174	"			24	1	213	"		44	1	1
175	"			24	1	214	"		28	1	1
176	"			24	1	215	"		36	1	1
177	"			24	1	216	"		44	1	1
178	"			24	1	217	"		52	1	1
179	"			36	1	218	"		44	1	1
180	"	32			1	219	"		24	1	1
181	"	32			1	220	"		24	1	1
182	"	24			1	221	"		32	1	1
183	"	44			1	222	"		32	1	1
184	"	28			1	223	"		44	1	1
185	"	32			1	224	"		60	1	1
186	"	32			1	225	"		48	1	1
187	"	32			1	226	"		40	1	1
188	"	24			1	227	"		52	1	1
189	"	24			1	228	"		24	1	1
190	"			44	1	229	"		24	1	1
191	"			32	1	230	"		24	1	1
192	"			44	1	231	"		32	1	1
193	"			40	1	232	"		24	1	1
194	"			32	1	233	"		48	1	1
195	"			44	1	234	"		24	1	1

Всього пронумеровано дерев

(кількість словом)

Значення
(підпис)
Значення
(підпис)
Значення
(підпис)

Значення
(підпис)
Значення
(підпис)
Значення
(підпис)

Нумерацію і перевірку
Значення та прізвище
Значення та прізвище

НУМЕРАЦІЙНА ВІДОМІСТЬ ДЕРЕВ,
призначених для вибіркової санітарної рубки

Житомирська область

ДП «Ємільчинське лісове господарство»

Лісництво
квартал № 6

Мирноградський
виділ № 1

урочище
Ділянка № 2

площа 50 гектарів

Порядковий номер дерев	Порода	Ступінь товщини стовбурів, сантиметрів			Категорія стану дерев, підстава вибору для рубки	Порядковий номер дерев	Порода	Ступінь товщини стовбурів, сантиметрів			Категорія стану дерев, підстава вибору для рубки
		лісові	напівлісові	дров'яні				лісові	напівлісові	дров'яні	
235	Сосна			28.	І	241	Сосна			28.	І
236	Сосна			32.	І	245	Сосна			28.	І
237	Сосна			28.	І	246	Сосна			28.	І
238	Сосна			56.	І	247	Сосна			28.	І
239	Сосна			40.	І	248	Сосна			32.	І
240	Сосна			36.	І	249	Сосна			32.	І
241	Сосна			24.	І	250	Сосна			36.	І
242	Сосна			28.	І	251	Сосна			28.	І
243	Сосна			28.	І	252	Сосна			28.	І
244	Сосна			28.	І	253	Сосна			28.	І
245	Сосна			48.	І	254	Сосна			28.	І
246	Сосна			40.	І	255	Сосна			32.	І
247	Сосна			44.	І	256	Сосна			44.	І
248	Сосна			28.	І	257	Сосна			28.	І
249	Сосна			32.	І	258	Сосна			28.	І
250	Сосна			32.	І	259	Сосна			32.	І
251	Сосна			52.	І	260	Сосна			32.	І
252	Сосна			24.	І	261	Сосна			40.	І
253	Сосна			28.	І	262	Сосна			24.	І
254	Сосна			28.	І	263	Сосна			36.	І
255	Сосна			28.	І	264	Сосна			24.	І
256	Сосна			32.	І	265	Сосна			28.	І
257	Сосна			44.	І	266	Сосна			24.	І
258	Сосна			28.	І	267	Сосна			24.	І
259	Сосна			36.	І	268	Сосна			36.	І
260	Сосна			32.	І	269	Сосна			28.	І
261	Сосна			32.	І	270	Сосна			28.	І
262	Сосна			40.	І	271	Сосна			32.	І
263	Сосна			24.	І	272	Сосна			40.	І
264	Сосна			36.	І	273	Сосна			32.	І
265	Сосна			24.	І						
266	Сосна			28.	І						
267	Сосна			36.	І						
268	Сосна			24.	І						
269	Сосна			36.	І						
270	Сосна			32.	І						
271	Сосна			32.	І						
272	Сосна			40.	І						
273	Сосна			32.	І						

Всього пронумеровано дерев

(кількість словами)

Лісник

Лісник

Лісник

Оборонець

(підпис)

(підпис)

Нумерацію і перевірку провели

Оборонець

(ініціал та прізвище)

Лісник

(ініціал та прізвище)

Сосна

НУМЕРАЦІЙНА ВІДОМІСТЬ ДЕРЕВ,
призначених для вибіркової санітарної рубки

Житомирська область

ДП «Ємільчинське лісове господарство»

Лісництво
квартал № 65

видля № 1

Урочище
ділянка № 1

площа 55 гектарів

Порядковий номер дерева	Порода	Ступінь товщини стовбура, сантиметрів			Категорія стану дерева, підстава вибірки для рубки	Порядковий номер дерева	Порода	Ступінь товщини стовбура, сантиметрів			Категорія стану дерева, підстава вибірки для рубки
		ділові	напіваділові	дрова				ділові	напіваділові	дрова	
313	Бук		32		IV	352	Бук		28		IV
314	"		28		IV	353	"		24		IV
315	"		28		IV	354	"		28		IV
316	"		28		IV	355	"		32		IV
317	"		40		IV	356	"		24		IV
318	"		32		IV	357	"		28		IV
319	"			24	VI						
320	"			28	VI						
321	"			28	VI						
322	"			28	VI						
323	"			28	VI						
324	"			32	VI						
325	"			36	VI						
326	"			40	VI						
327	"			32	VI						
328	"			34	VI						
329	"			24	IV						
330	"			32	IV						
331	"			30	VI						
332	"			28	VI						
333	"			40	VI						
334	"			36	VI						
335	"			40	VI						
336	"			36	VI						
337	"			40	VI						
338	"			34	VI						
339	"			40	VI						
340	"			38	VI						
341	"			28	VI						
342	"			24	VI						
343	"			28	VI						
344	"			40	VI						
345	"			40	VI						
346	"			28	VI						
347	"			28	VI						
348	"			24	VI						
349	"			24	VI						
350	"			21	VI						
351	"			32	VI						

Всього пронумеровано дерев:

357 дерев

(кількість слів)

Лісничий
(підпис)
Лісничий
(підпис)
Лісничий
(підпис)

Лісничий
(підпис)
Лісничий
(підпис)
Лісничий
(підпис)

Лісничий
(підпис)
Лісничий
(підпис)
Лісничий
(підпис)

НАМЕРАЦІЙНА ВІДОМІСТЬ ДЕРЕВ,
призначених для вибіркової санітарної рубки

Житомирська область

ДП «Смільчинське лісове господарство»

Листинська

№ 65

Житомирська

№ 17

участки

№ 1

площа 1,0 гектарів

Порядковий номер дерева	Порода	Ступінь товщини стовбурів, сантиметрів			Категорія стану дерева, підстава вибору для рубки	Порода	Ступінь товщини стовбурів, сантиметрів			Категорія стану дерева, підстава вибору для рубки
		лісові	наліцелісові	дров'яні			лісові	наліцелісові	дров'яні	
1	Сосна									
2	Сосна									
3	Сосна									
4	Сосна									
5	Сосна									
6	Сосна									
7	Сосна									
8	Сосна									
9	Сосна									
10	Сосна									
11	Сосна									
12	Сосна									
13	Сосна									
14	Сосна									
15	Сосна									
16	Сосна									
17	Сосна									
18	Сосна									
19	Сосна									
20	Сосна									
21	Сосна									
22	Сосна									
23	Сосна									
24	Сосна									
25	Сосна									
26	Сосна									
27	Сосна									
28	Сосна									
29	Сосна									
30	Сосна									
31	Сосна									
32	Сосна									
33	Сосна									
34	Сосна									
35	Сосна									
36	Сосна									
37	Сосна									
38	Сосна									
39	Сосна									

Відділ лісового господарства

Житомирська область

Голова

Голова

Голова

Голова

Голова

Голова

Обозначення породи дерева

Обозначення породи дерева

Обозначення породи дерева

ДП «Смільчинське лісове господарство»
Житомирська область

Лісництво
квартал № 65

вид № 17

Урочище
ділянка №

площа 5,0 гектарів

Порядковий номер дерева	Порода	Ступінь товщини стовбура, сантиметрів			Категорія стану дерева, підстава рубки	Порядковий номер дерева	Порода	Ступінь товщини стовбура, сантиметрів			Категорія стану дерева, підстава рубки
		ділові	напівділові	дров'яні				ділові	напівділові	дров'яні	
79	Сосна			32	І	118	Сосна			28	І
80	"			32	І	119	"			32	І
81	"			32	І	120	"			28	І
82	"			28	І	121	"		44		І
83	"			28	І	122	"		28		І
84	"			28	І	123	"		28		І
85	"			28	І	124	"		28		І
86	"			28	І	125	"		24		І
87	"			28	І	126	"		24		І
88	"			28	І	127	"		24		І
89	"			28	І	128	"		24		І
90	"			28	І	129	"		24		І
91	"			28	І	130	"			36	І
92	"			28	І	131	"			36	І
93	"			28	І	132	"			36	І
94	"			28	І					36	І
95	"			28	І						
96	"			28	І						
97	"			28	І						
98	"			28	І						
99	"			28	І						
100	"			28	І						
101	"			28	І						
102	"			28	І						
103	"			28	І						
104	"			28	І						
105	"			28	І						
106	"			28	І						
107	"			28	І						
108	"			28	І						
109	"			28	І						
110	"			28	І						
111	"			28	І						
112	"			28	І						
113	"			28	І						
114	"			28	І						
115	"			28	І						
116	"			28	І						
117	"			28	І						

Всього проведено дерев

132 дерева

(сто тридцять два дерева)

Лісник
Лісник
Лісник

Особистий
Лісничек
Лісничек

Нумерацію і перевірку проведи
Особистий
Лісничек
Лісничек

НУМЕРАЦІЙНА ВІДОМІСТЬ ДЕРЕВ,
призначених для вибіркової санітарної рубки

Житомирська область

ДП «Ємільчинське лісове господарство»

Лісництво Ємільчинське
квартал № 68

виділ № 10

урочище _____
ділянка № _____

площа 3,7 гектарів

Порядковий номер дерев	Порода	Ступінь товщини стовбурів, сантиметрів			Категорія стану дерев: підстава вибору для рубки	Порядковий номер дерев	Порода	Ступінь товщини стовбурів, сантиметрів			Категорія стану дерев: підстава вибору для рубки
		ділові	напівділові	дров'яні				ділові	напівділові	дров'яні	
1	с			24	VI суход.						
2	бер			28	VI - II						
3	бер			29	VI - II						
4	с			24	VI - II						
5	с			28	VI						
6	с	28			IV суход.						
7	с	32			IV - II						
8	с			28	VI суход.						
9	с	36			IV суход.						
10	с	28			VI						
11	с	40			VI						
12	с	36			VI						
13	с	24			VI						
14	с			28	VI суход.						
15	с			36	VI						
16	с			36	VI						
17	с			36	VI						
18	с			36	VI						
19	с			36	VI						
20	с			36	VI						
21	с			36	VI						
22	с			36	VI						
23	с			36	VI						
24	с			36	VI						
25	с			36	VI						
26	с			36	VI						
27	с			36	VI						
28	с			36	VI						
29	с			36	VI						
30	с			36	VI						
31	с			36	VI						
32	с			36	VI						
33	с			36	VI						
34	с			36	VI						
35	с			36	VI						
36	с			36	VI						
37	с			36	VI						
38	с			36	VI						
39	с			36	VI						
40	с			36	VI						
41	с			36	VI						
42	с			36	VI						
43	с			36	VI						
44	с			36	VI						
45	с			36	VI						
46	с			36	VI						
47	с			36	VI						
48	с			36	VI						
49	с			36	VI						
50	с			36	VI						
51	с			36	VI						
52	с			36	VI						
53	с			36	VI						
54	с			36	VI						
55	с			36	VI						
56	с			36	VI						
57	с			36	VI						
58	с			36	VI						
59	с			36	VI						
60	с			36	VI						
61	с			36	VI						
62	с			36	VI						
63	с			36	VI						
64	с			36	VI						
65	с			36	VI						
66	с			36	VI						
67	с			36	VI						
68	с			36	VI						
69	с			36	VI						
70	с			36	VI						
71	с			36	VI						
72	с			36	VI						
73	с			36	VI						
74	с			36	VI						
75	с			36	VI						
76	с			36	VI						
77	с			36	VI						
78	с			36	VI						
79	с			36	VI						
80	с			36	VI						
81	с			36	VI						
82	с			36	VI						
83	с			36	VI						
84	с			36	VI						
85	с			36	VI						
86	с			36	VI						
87	с			36	VI						
88	с			36	VI						
89	с			36	VI						
90	с			36	VI						
91	с			36	VI						
92	с			36	VI						
93	с			36	VI						
94	с			36	VI						
95	с			36	VI						
96	с			36	VI						
97	с			36	VI						
98	с			36	VI						
99	с			36	VI						
100	с			36	VI						

Всього пронумеровано дерев:

(кількість словами)

Миса 1/2

(посади)

Тиса 1/2

(посади)

Біла 1/2

Нумерацію і перелік провели

Мельник В.В.

(ініціали та прізвище)

Мосізім А.М.

(ініціали та прізвище)

НУМЕРАЦІЙНА ВІДОМІСТЬ ДЕРЕВ,
призначених для вибіркової санітарної рубки

Житомирська область
ДП «Смілянське лісове господарство»

Лісництво
квартал № 67

виділ № 11

урочище
ділянка №

площа 4,5 гектарів

Порядковий номер дерев		Ступінь товщини стовбура, сантиметрів			Категорія стану дерев, підстава вибору для рубки	Порядковий номер дерев		Ступінь товщини стовбура, сантиметрів			Категорія стану дерев, підстава вибору для рубки
Порода		ділові	напівділові	дров'яні		Порода		ділові	напівділові	дров'яні	
1	С			28	I сучкоб	90	С			32	II сучкоб
2	С			28		91	С			28	
3	С			28		92	С			28	
4	С			28		93	С			28	
5	С			28		94	С			28	
6	С			28		95	С			28	
7	С			28		96	С			28	
8	С			28		97	С			28	
9	С			28		98	С			28	
10	С			28		99	С			28	
11	С			28	I сучкоб	100	С			28	II сучкоб
12	С			28		101	С			28	
13	С			28		102	С			28	
14	С			28		103	С			28	
15	С			28		104	С			28	
16	С			28		105	С			28	
17	С			28		106	С			28	
18	С			28		107	С			28	
19	С			28		108	С			28	
20	С			28		109	С			28	
21	С			28	I сучкоб	110	С			28	II сучкоб
22	С			28		111	С			28	
23	С			28		112	С			28	
24	С			28		113	С			28	
25	С			28		114	С			28	
26	С			28		115	С			28	
27	С			28		116	С			28	
28	С			28		117	С			28	
29	С			28		118	С			28	
30	С			28		119	С			28	
31	С			28	I сучкоб	120	С			28	II сучкоб
32	С			28		121	С			28	
33	С			28		122	С			28	
34	С			28		123	С			28	
35	С			28		124	С			28	
36	С			28		125	С			28	
37	С			28		126	С			28	
38	С			28		127	С			28	
39	С			28		128	С			28	
40	С			28		129	С			28	
41	С			28	I сучкоб	130	С			28	II сучкоб
42	С			28		131	С			28	
43	С			28		132	С			28	
44	С			28		133	С			28	
45	С			28		134	С			28	
46	С			28		135	С			28	
47	С			28		136	С			28	
48	С			28		137	С			28	
49	С			28		138	С			28	
50	С			28		139	С			28	
51	С			28	I сучкоб	140	С			28	II сучкоб
52	С			28		141	С			28	
53	С			28		142	С			28	
54	С			28		143	С			28	
55	С			28		144	С			28	
56	С			28		145	С			28	
57	С			28		146	С			28	
58	С			28		147	С			28	
59	С			28		148	С			28	
60	С			28		149	С			28	
61	С			28	I сучкоб	150	С			28	II сучкоб
62	С			28		151	С			28	
63	С			28		152	С			28	
64	С			28		153	С			28	
65	С			28		154	С			28	
66	С			28		155	С			28	
67	С			28		156	С			28	
68	С			28		157	С			28	
69	С			28		158	С			28	
70	С			28		159	С			28	
71	С			28	I сучкоб	160	С			28	II сучкоб
72	С			28		161	С			28	
73	С			28		162	С			28	
74	С			28		163	С			28	
75	С			28		164	С			28	
76	С			28		165	С			28	
77	С			28		166	С			28	
78	С			28		167	С			28	
79	С			28		168	С			28	
80	С			28		169	С			28	
81	С			28	I сучкоб	170	С			28	II сучкоб
82	С			28		171	С			28	
83	С			28		172	С			28	
84	С			28		173	С			28	
85	С			28		174	С			28	
86	С			28		175	С			28	
87	С			28		176	С			28	
88	С			28		177	С			28	
89	С			28		178	С			28	
90	С			28		179	С			28	
91	С			28	I сучкоб	180	С			28	II сучкоб
92	С			28		181	С			28	
93	С			28		182	С			28	
94	С			28		183	С			28	
95	С			28		184	С			28	
96	С			28		185	С			28	
97	С			28		186	С			28	
98	С			28		187	С			28	
99	С			28		188	С			28	
100	С			28		189	С			28	
101	С			28	I сучкоб	190	С			28	II сучкоб
102	С			28		191	С			28	
103	С			28		192	С			28	
104	С			28		193	С			28	
105	С			28		194	С			28	
106	С			28		195	С			28	
107	С			28		196	С			28	
108	С			28		197	С			28	
109	С			28		198	С			28	
110	С			28		199	С			28	
111	С			28	I сучкоб	200	С			28	II сучкоб
112	С			28		201	С			28	
113	С			28		202	С			28	
114	С			28		203	С			28	
115	С			28		204	С			28	
116	С			28		205	С			28	
117	С			28		206	С			28	
118	С			28		207	С			28	
119	С			28		208	С			28	
120	С			28		209	С			28	
121	С			28	I сучкоб	210	С			28	II сучкоб
122	С			28		211	С			28	
123	С			28		212	С			28	
124	С			28		213	С			28	
125	С			28		214	С			28	
126	С			28		215	С			28	
127	С			28		216	С			28	
128	С			28		217	С			28	
129	С			28		218	С			28	
130	С			28		219	С			28	
131	С			28	I сучкоб	220	С			28	II сучкоб
132	С			28		221	С			28	
133	С			28		222	С			28	
134	С			28		223	С			28	
135	С			28		224	С			28	
136	С			28		225	С			28	
137	С			28		226	С			28	
138	С			28		227	С			28	
139	С			28		228	С			28	
140	С			28		229	С			28	
141	С			28	I сучкоб	230	С			28	II сучкоб
142	С			28		231	С			28	
143	С			28		232	С			28	
144	С			28		233	С			28	
145	С			28		234	С			28	
146	С			28		235	С			28	
147	С			28		236	С			28	
148	С			28		237	С			28	
149	С			28		238	С			28	
150	С			28		239	С			28	
151	С			28	I сучкоб	240	С			28	II сучкоб
152	С			28		241	С			28	
153	С			28		242	С			28	
154	С			28		243	С			28	
155	С			28		244	С			28	
156	С			28		245	С			28	
157	С			28		246	С			28	
158	С										

НУМЕРАЦІЙНА ВІДОМІСТЬ ДЕРЕВ,
призначених для вибіркової санітарної рубки

Житомирська область

ДП «Смільчинське лісове господарство»

Лісництво
квартал № 6

Миргородський ліс

виділ № 27

урочище
ділянка № 1

площа 2,6 гектарів

Порядковий номер дерев	Порода	Ступінь товщини стовбурів, сантиметрів			Категорія стану дерев, підставна вибірка для рубки	Порядковий номер дерев	Порода	Ступінь товщини стовбурів, сантиметрів			Категорія стану дерев, підставна вибірка для рубки
		лісові	напівлісові	дров'яні				лісові	напівлісові	дров'яні	
1	Білий	40			III	1	Білий				
2	"	36			III	2	"				
3	"	44			III	3	"				
4	"		28		III	4	"				
5	"		28		III	5	"				
6	"		28		III	6	"				
7	"	44			III	7	"				
8	"		36		III	8	"				
9	"		32		III	9	"				
10	"		32		III	10	"				
11	"		32		III	11	"				
12	"		32		III	12	"				
13	"		32		III	13	"				
14	"		36		III	14	"				
15	"		40		III	15	"				
16	"		28		III	16	"				
17	"		28		III	17	"				
18	"		44		III	18	"				
19	"		36		III	19	"				
20	"		36		III	20	"				
21	"		36		III	21	"				
22	"		32		III	22	"				
23	"		40		III	23	"				
24	"		24		III	24	"				
25	"		36		III	25	"				
26	"		32		III	26	"				
27	"		26		III	27	"				
28	"		36		III	28	"				
29	"		36		III	29	"				
30	"		32		III	30	"				
31	"		36		III	31	"				
32	"		44		III	32	"				
33	"		36		III	33	"				
34	"		40		III	34	"				
35	"		44		III	35	"				
36	"		32		III	36	"				
37	"		40		III	37	"				
38	"		44		III	38	"				
39	"		36		III	39	"				
40	"		32		III	40	"				

Всього пронумеровано дерев

39 дерев (тридцять дев'ять дерев)

(КІЛЬКІСТЬ СЛОВАН)

Олександр

(підпис)

Олександр

(підпис)

Олександр

Нумерацію і переріз провели

(підпис та прізвище)

Романчук С.П.

(підпис та прізвище)

С.П.

Тимоненко

(підпис)

Тимоненко

(підпис)

Тимоненко

(підпис)

НУМЕРАЦІЙНА ВІДОМІСТЬ ДЕРЕВ,
призначених для вибіркової санітарної рубки

Житомирська область
ДП «Смілянське лісове господарство»

Лісництво
квартал № 15

вид № 16

урочище
ділянка № 1

площа 6,0 гектарів

Порядковий номер дерев	Порода	Ступінь товщини стовбурів, сантиметрів			Категорія стану дерев, підстава вибору для рубки	Порядковий номер дерев	Порода	Ступінь товщини стовбурів, сантиметрів			Категорія стану дерев, підстава вибору для рубки
		ділові	напівділові	дров'яні				ділові	напівділові	дров'яні	
1	Біла					40	Біла				
2	"		32.			41	"				
3	"		19.			42	"				
4	"		24.			43	"				
5	"		24.			44	"				
6	"		36.			45	"				
7	"		32.			46	"				
8	"		24.			47	"				
9	"		36.			48	"				
10	"		24.			49	"				
11	"		28.			50	"				
12	"		24.								
13	"		32.								
14	"		28.								
15	"		36.								
16	"		24.								
17	"		28.								
18	"		28.								
19	"		24.								
20	"		32.								
21	"		44.								
22	"		24.								
23	"		24.								
24	"		24.								
25	"		24.								
26	"		24.								
27	"		32.								
28	"		32.								
29	"		32.								
30	"		36.								
31	"		28.								
32	"		36.								
33	"		28.								
34	"		28.								
35	"		28.								
36	"		40.								
37	"		36.								
38	"		40.								
39	"		36.								
			24.								

Всього пронумеровано дерев

50 дерев (п'ятьдесят дерев)

Лісничий
(посада)
Лісничий
(посада)
Лісничий
(посада)

Лісничий
(посада)
Лісничий
(посада)
Лісничий
(посада)

Оборонний
(посада)
Решетинський
(посада)

№ 12. Технічний відомий про ділянку,
прізвищу лісничарської садибної рубки
Живацька об'єкта

ДП «Лісництво» лісництво «Лісництво»

№ 16 *підпис* 10

Лісництво № 1 Площа 5,0 гектарів

Порядковий номер дерева	Порода	Старість, год. і тов. стовбура			Категорія стану дерева, товщина вибору пнів рубки	Наявність порушень	Порода	Ступінь, товщина стовбура, сантиметрів			Категорія стану дерева, товщина вибору пнів рубки
		діаметр	висота	довжина				діаметр	нахил	довжина	
1	св	24			IV-г	40	с	40			IV-г
2	св	36			IV-г	41	с	36			IV-г
3	св	36			IV-г	42	с	32			IV-г
4	св	36			IV-г	43	с	28			IV-г
5	св	36			IV-г	44	с	32			IV-г
6	св	36			IV-г	45	с	28			IV-г
7	св	36			IV-г	46	с	36			IV-г
8	св	36			IV-г	47	с	40			IV-г
9	св	36			IV-г	48	с	32			IV-г
10	св	36			IV-г	49	с	36			IV-г
11	св	36			IV-г	50	с	40			IV-г
12	св	36			IV-г	51	с	28			IV-г
13	св	36			IV-г	52	с	32			IV-г
14	св	36			IV-г	53	с	36			IV-г
15	св	36			IV-г	54	с	40			IV-г
16	св	36			IV-г	55	с	28			IV-г
17	св	36			IV-г	56	с	24			IV-г
18	св	36			IV-г	57	с	36			IV-г
19	св	36			IV-г	58	с	40			IV-г
20	св	36			IV-г	59	с	44			IV-г
21	св	36			IV-г	60	с	36			IV-г
22	св	36			IV-г	61	с	32			IV-г
23	св	36			IV-г	62	с	36			IV-г
24	св	36			IV-г	63	с	28			IV-г
25	св	36			IV-г	64	с	36			IV-г
26	св	36			IV-г	65	с	40			IV-г
27	св	36			IV-г	66	с	28			IV-г
28	св	36			IV-г	67	с	32			IV-г
29	св	36			IV-г	68	с	36			IV-г
30	св	36			IV-г	69	с	28			IV-г
31	св	36			IV-г	70	с	40			IV-г
32	св	36			IV-г	71	с	36			IV-г
33	св	36			IV-г	72	с	28			IV-г
34	св	36			IV-г						
35	св	36			IV-г						
36	св	36			IV-г						
37	св	36			IV-г						
38	св	36			IV-г						
39	св	36			IV-г						

Всього призначено дерев

(в т.ч. в рубку)

Інженер *п/п*
Інженер *п/п*
Інженер *п/п*

Відомий *В.В.*
Модератор *О.А.*
Відомий *М.С.*

Житомська область
ДП «Білозірський лісовий господарство»

Лист
№ 17

М. Умань

Вид №

Лісництво №

площа 2,2 гектара

Порядковий номер дерева	Вік	Становище дерева			Категорія стану дерева, підстава вибору для рубки	Порядковий номер дерева	Порода	Ступінь товщини стовбура, сантиметрів			Категорія стану дерева, підстава вибору для рубки
		висота	діаметр	форма				діаметр	напилок	дрова	
1	с		24		несучков						
2	с		24		несучков						
3	с		24		несучков						
4	с		40		несучков						
5	с		28		несучков						
6	с		28		несучков						
7	с		28		несучков						
8	с		40		несучков						
9	с		36		несучков						
10	с		28		несучков						
11	с		40		несучков						
12	с		40		несучков						

Всього пролісовано дерев

(кількість, словами)

Інженер А.А.

Інженер А.А.

Інженер А.А.

Нумерація і перевірка провіски

Степан В.В.

(підписати та прізвище)

Морозов О.А.

(підписати та прізвище)

Роботин М.О.

Лист описання відомості в ділях,
призначених для лісгосподарської рубки
Житомирська область

ДП «Житомирське лісове господарство»

Друшечеве
17

вид № 25

ділянка №

кв. 3, 7 гектарів

Порядковий номер ділянки	Становище ділянки, описується середина ділянки			Категорія стану лісу, підстава вибору для рубки	Порядковий номер ділянки	Порода	Лісовий стан, описується середина ділянки		Категорія стану лісу, підстава вибору для рубки
	запис	висота	площа				написаний	дерева	
1		32		IV-III					
2		32		IV-III					
3		32		IV-III					
4		32		IV-III					
5		32		IV-III					
6		32		IV-III					
7		32		IV-III					
8		32		IV-III					
9		32		IV-III					
10		32		IV-III					
11		32		IV-III					
12		32		IV-III					
13		32		IV-III					
14		32		IV-III					
15		32		IV-III					
16		32		IV-III					
17		32		IV-III					
18		32		IV-III					
19		32		IV-III					
20		32		IV-III					
21		32		IV-III					
22		32		IV-III					
23		32		IV-III					
24		32		IV-III					
25		32		IV-III					
26		32		IV-III					
27		32		IV-III					
28		32		IV-III					
29		32		IV-III					
30		32		IV-III					
31		32		IV-III					

Всього призначено ділянок

(в тис. слов'ях)

Друшечеве

Друшечеве

Друшечеве

Савицький В.В.

Москаленко О.А.

Савицький В.В.

згідно з технічними відомостями про дерева,
призначених для лісгоспкопекторської рубки

Житомирська область

Д. І. «Лісгоспкопекторське лісове господарство»

Лист № 18

Мухомов 26

Вид № 26

Лінійка №

площа 40 гектарів

Порядковий номер дерева	Порода	Ступінь зрілості дерева (сантиметри)			Категорія стану дерева, підстава вибору для рубки	Порядковий номер дерева	Порода	Ступінь зрілості дерева (сантиметри)			Категорія стану дерева, підстава вибору для рубки
		ділов	напівділов	дрова				ділов	напівділов	дрова	
1	с		28		Мухомов						
2	с		24		Мухомов						
3	с		22		Мухомов						
4	с		22		Мухомов						
5	с		22		Мухомов						
6	с		22		Мухомов						
7	с		26		Мухомов						
8	с		24		Мухомов						
9	с		26		Мухомов						
10	с		28		Мухомов						
11	с		28		Мухомов						
12	с		32		Мухомов						
13	с		32		Мухомов						
14	с		32		Мухомов						
15	с		32		Мухомов						
16	с		32		Мухомов						
17	с		28		Мухомов						
18	с		28		Мухомов						
19	с		28		Мухомов						
20	с		28		Мухомов						
21	с		28		Мухомов						
22	с		28		Мухомов						
23	с		28		Мухомов						
24	с		28		Мухомов						
25	с		28		Мухомов						
26	с		26		Мухомов						
27	с		26		Мухомов						
28	с		26		Мухомов						

Всього призначено до рубки

(за кількістю спорядки)

Інженер а/п

Інженер а/п

Інженер а/п

Нумерований перелік дерев

Стор. II В.В.

(підписати та підписати)

Масішук О.В.

(підписати та підписати)

Вісник М.В.

НУМЕРАЦІЙНА ВІДОМІСТЬ ДЕРЕВ,
призначених для вибіркової санітарної рубки

Житомирська область

ДП «Смілянське лісове господарство»

Лісництво
квартал № 20

Житомирська
виділ № 24

дільниця № 1

площа 10 гектарів

Порядковий номер дерев	Порода	Ступінь товщини стовбура, сантиметрів			Категорія стану дерев, підстава вибору для рубки	Порядковий номер дерев	Порода	Ступінь товщини стовбура, сантиметрів			Категорія стану дерев, підстава вибору для рубки
		ділові	напіваділові	дров'яні				ділові	напіваділові	дров'яні	
1	Сосна				IV сухов.						
2	"		28.		IV - "						
3	"		24.		IV - "						
4	"		24.		IV - "						
5	"		24.		IV - "						
6	"		28.		IV - "						
7	"			28.	✓ сухов.						
8	"			28.	V - "						
9	"			28.	V - "						
10	"			28.	V - "						
11	"		32.		✓ сухов.						
12	"		32.		IV - "						
13	"		30.		IV - "						
14	"		32.		IV - "						
15	"		32.		IV - "						
16	"		30.		IV - "						
17	"		32.		IV - "						
18	"		30.		IV - "						
19	"		32.		IV - "						
20	"			32.	✓ сухов.						
21	"			32.	V - "						
				28.	V - "						

Всього прономеровано дерев 21 дерев (з них один дрівець)

Лісничий

Лісничий

Лісничий

Лісничий

Лісничий

Лісничий

Лісничий

НУМЕРАЦІЙНА ВІДОМІСТЬ ДЕРЕВ,
призначених для вибіркової санітарної рубки.

Житомирська область

ДП «Смілянське лісове господарство»

Лісництво
квартал № 22

Місцевість

виділ № 25

урочище
ділянка №

площа 10 гектарів

Порядковий номер дерев	Порода	Ступінь товщини стовбурів, сантиметрів			Категорія стану дерев, підстава вибору для рубки	Порядковий номер дерев	Порода	Ступінь товщини стовбурів, сантиметрів			Категорія стану дерев, підстава вибору для рубки
		ділові	напівділові	дров'яні				ділові	напівділові	дров'яні	
1	С				к Сирок						
2	С		28.		к Сирок						
3	С		28.		к Сирок						
4	С			28.	к Сирок						
5	С			28.	к Сирок						
6	С		28.		к Сирок						
7	С		28.		к Сирок						
8	С		28.		к Сирок						
9	С		32.		к Сирок						
10	С		28.		к Сирок						
11	С		24.		к Сирок						
12	С			24.	к Сирок						
13	С		28.		к Сирок						
14	С		32.		к Сирок						
15	С		32.		к Сирок						
16	С		32.		к Сирок						
17	С		36.		к Сирок						
18	С		32.		к Сирок						
19	С			24.	к Сирок						
				28.	к Сирок						

Всього пронумеровано дерев

19 дріб (дет'янизово дріб)

(кількість порубаних)

Нумерацію і перелік провели

Сборський М.Т.

(ініціали та прізвище)

Романчук С.П.

(ініціали та прізвище)

Сорок М.П.

Лиса М.Т.
(посада)
Лиса М.Т.
(посада)
Лиса М.Т.
(посада)

НУМЕРАЦІЙНА ВІДОМІСТЬ ДЕРЕВ,
призначених для вибіркової санітарної рубки
Житомирська область
ДП «Ємільчинське лісове господарство»

Лісництво
квартал № 20

Миршинець
виділ № 18

урочище
ділянка № 1

площа 5,6 гектарів

Порядковий номер дерева	Порода	Ступінь товщини стовбура, сантиметрів			Категорія стану дерева, підстава вибірки для рубки	Порядковий номер дерева	Порода	Ступінь товщини стовбура, сантиметрів			Категорія стану дерева, підстава вибірки для рубки
		ділові	напівділові	дров'яні				ділові	напівділові	дров'яні	
1	Білка			24	IV сиров.	40					
2	Білка			36	VI сиров.	41				48	VI сиров.
3	Білка			40	VI - "	42				28	VI - "
4	Білка			24	VI - "	43				24	VI - "
5	Білка		28		IV - "	44				28	VI - "
6	Білка		36		IV - "	45		32			IV сиров.
7	Білка		32		IV - "	46		32			IV - "
8	Білка			24	VI сиров.	47		32			IV - "
9	Білка			24	VI - "	48		40	24	VI сиров.	IV сиров.
10	Білка			24	VI - "	49		44			IV - "
11	Білка	36			IV сиров.	50				24	VI сиров.
12	Білка			24	VI сиров.	51		40	24	VI сиров.	IV сиров.
13	Білка			24	VI - "	52		48			IV - "
14	Білка			24	VI - "	53		36			IV - "
15	Білка			24	VI - "	54				32	VI сиров.
16	Білка			24	IV сиров.	55				32	VI - "
17	Білка	28			IV - "	56		28			IV сиров.
18	Білка	28			IV - "	57		28			IV - "
19	Білка	28			IV - "	58		28			IV - "
20	Білка	28			IV - "	59		28			IV - "
21	Білка	32			IV - "	60		32			IV - "
22	Білка	32			IV - "	61		32			IV - "
23	Білка	36			IV - "	62		36			IV - "
24	Білка	32			IV - "	63		36			IV - "
25	Білка	32			IV - "	64		28			IV - "
26	Білка	32			IV - "	65			24	VI сиров.	IV сиров.
27	Білка	36			IV - "	66		36			IV - "
28	Білка	28			IV - "	67		36			IV - "
29	Білка	32			IV - "	68		32			IV - "
30	Білка	32			IV - "	69		32			IV - "
31	Білка	36			IV - "	70		32			IV - "
32	Білка	40			IV - "	71		36			IV - "
33	Білка	24			IV - "	72		32			IV - "
34	Білка		32		VI сиров.	73		36			IV - "
35	Білка		40		VI - "	74		36			IV - "
36	Білка		36		VI - "	75		32			IV - "
37	Білка		36		VI - "	76		32			IV - "
38	Білка		38		VI - "	77		36			IV - "
39	Білка		38		VI - "	78		32			IV - "
								36			IV - "

Всього пронумеровано дерев 78 дерев (сирові лисія хрип)

Лісничий
(посада)
Лісничий
(посада)
Лісничий
(посада)

Лісничий
(посада)
Лісничий
(посада)
Лісничий
(посада)

Нумерацію і перелік провели
Лісничий м.т.
(ініціали та прізвище)
Лісничий м.т.
(ініціали та прізвище)
Лісничий м.т.
(ініціали та прізвище)

НУМЕРАЦІЙНА ВІДОМІСТЬ ДЕРЕВ,
призначених для вибіркової санітарної рубки
Житомирська область
ДП «Смілянське лісове господарство»

Лісництво
квартал № 24

Лісництво
квартал № 24

урочище
лілянок №

площа 2,9 гектарів

Порядковий номер дерев	Порода	Діаметр товщини стовбура, сантиметрів		Категорія стану дерев, підстава вибору для рубки	Порядковий номер дерев	Порода	Ступінь товщини стовбурів, сантиметрів			Категорія стану дерев, підстава вибору для рубки
		напівділові	дров'яні				ділові	напівділові	дров'яні	
1	Сосна	34.		IV Серед	40	Сосна		36.		IV Серед
2	"	32.		IV "	41	"		32.		IV "
3	"	32.		IV "	42	"		32.		IV "
4	"	36.		IV "	43	"		32.		IV "
5	"	32.		IV "	44	"		32.		IV "
6	"	32.		IV "	45	"		28.	28.	IV Серед
7	"	38.		IV "	46	"		28.		IV Серед
8	"	36.		IV "	47	"		40.		IV "
9	"	32.		IV "	48	"		40.		IV "
10	"	36.		IV "	49	"				IV "
11	"	32.		IV "	50	"			28.	IV Серед
12	"	28.		IV "	51	"		36.		IV Серед
13	"		24.	IV Серед	52	"		32.		IV "
14	"		24.	IV Серед	53	"		32.		IV "
15	"	32.		IV Серед	54	"		32.		IV "
16	"	28.		IV Серед	55	"		28.		IV "
17	"		24.	IV Серед	56	"		28.		IV "
18	"	38.		IV Серед	57	"		28.		IV "
19	"	38.		IV "	58	"		32.		IV "
20	"	38.		IV "	59	"		32.		IV "
21	"	36.		IV "	60	"			24.	IV Серед
22	"	36.		IV "	61	"			32.	IV "
23	"		24.	IV Серед	62	"			36.	IV "
24	"	40.		IV Серед	63	"		28.		IV Серед
25	"	32.		IV "	64	"			24.	IV Серед
26	"	32.		IV "	65	"		36.		IV Серед
27	"	28.		IV "	66	"		36.		IV "
28	"	28.		IV "	67	"		36.		IV "
29	"	28.		IV "	68	"		36.		IV "
30	"	28.		IV "	69	"		36.		IV "
31	"	28.		IV "	70	"		36.		IV "
32	"	28.		IV "	71	"		36.		IV "
33	"	40.		IV "	72	"		36.		IV "
34	"	32.		IV "	73	"		32.		IV "
35	"	36.		IV "	74	"			24.	IV Серед
36	"	28.		IV "	75	"			24.	IV "
37	"	36.		IV "	76	"			32.	IV "
38	"	36.		IV "	77	"			32.	IV "
39	"	36.		IV "	78	"			24.	IV "

Всього пронумеровано дерев:

(кількість слівом)

Нумерацію і перелік провели:

Лісничий

(посада)

Лісничий

(посада)

Лісничий

(посада)

Лісничий

(посада)

Лісничий

(посада)

Лісничий

(посада)

Лісничий

(посада та прізвище)

Лісничий

(посада та прізвище)

Лісничий

(посада та прізвище)

НУМІРАЦІЙНА ВІДОМІСТЬ ДЕРЕВ,
призначених для вибіркової санітарної рубки

Житомирська область

ДП «Смілянське лісове господарство»

Лісництво
квартал № 90

Написання
план № 39

Урочище
Ділянка №

площа 2.9 гектарів

Порядковий номер дерев	Порода	Висота стовбура дерев, сантиметрів			Категорія стану дерев за станом вибору для рубки	Порядковий номер дерев	Порода	Ступінь товщини стовбурів, сантиметрів			Категорія стану дерев за станом вибору для рубки
		висота	нахил	діаметр				ділові	напівділові	дрова	
79	Білий			24	✓ Серед						
80	"			28	✓ "						
81	"			32	✓ "						
82	"			36	✓ "						
83	"			34	✓ "						
84	"			38	✓ "						
85	"			36	✓ "						
86	"			32	✓ "						
87	"			32	✓ "						
88	"			24	✓ "						

Висота провизування дерев

(за обліковими даними)

88 дерев

Висота вибору дерев

Нумерацію і перетік провели

Робочий МТ

(підпис та прізвище)

Романчук СМ

(ініціали та прізвище)

Соган СВ

Лук МЗ
(посад)

Лук МЗ

(посад)

Лук МЗ

(підпис)

НУМЕРАЦІЙНА ВІДОМІСТЬ ДЕРЕВ,
призначених для вибіркової санітарної рубки
Житомирська область
ДП «Сміличинське лісове господарство»

Лесництво
квартал № 22

Місцевість
виділ № 19

урочище
ділянка №

площа 3,7 гектарів

Порядковий номер дерев	Порода	Ступінь товщини стовбурів, сантиметрів			Категорія стану дерев, підстава вибору для рубки	Порядковий номер дерев	Порода	Ступінь товщини стовбурів, сантиметрів			Категорія стану дерев, підстава вибору для рубки
		ділові	напівділові	дров'яні				ділові	напівділові	дров'яні	
1	Дуб			24	✓ Сиріш	40	Дуб		24		✓ Сиріш
2	Дуб			24	✓ "	41	Дуб		24		✓ Сиріш
3	Дуб		24		✓ Сиріш	42	Дуб		24		✓ Сиріш
4	Дуб		24		✓ "	43	Дуб		24		✓ Сиріш
5	Дуб		24		✓ "	44	Дуб		24		✓ Сиріш
6	Дуб		24		✓ "	45	Дуб		24		✓ Сиріш
7	Дуб		24		✓ "	46	Дуб		24		✓ Сиріш
8	Дуб		24		✓ "	47	Дуб		24		✓ Сиріш
9	Дуб		24		✓ "	48	Дуб		24		✓ Сиріш
10	Дуб		24		✓ "	49	Дуб		24		✓ Сиріш
11	Дуб		24		✓ "	50	Дуб		24		✓ Сиріш
12	Дуб		24		✓ "	51	Дуб		24		✓ Сиріш
13	Дуб		24		✓ "	52	Дуб		24		✓ Сиріш
14	Дуб		24		✓ "	53	Дуб		24		✓ Сиріш
15	Дуб		24		✓ "						
16	Дуб		24		✓ "						
17	Дуб		24		✓ "						
18	Дуб		24		✓ "						
19	Дуб		24		✓ "						
20	Дуб		24		✓ "						
21	Дуб		24		✓ "						
22	Дуб		24		✓ "						
23	Дуб		24		✓ "						
24	Дуб		24		✓ "						
25	Дуб		24		✓ "						
26	Дуб		24		✓ "						
27	Дуб		24		✓ "						
28	Дуб		24		✓ "						
29	Дуб		24		✓ "						
30	Дуб		24		✓ "						
31	Дуб		24		✓ "						
32	Дуб		24		✓ "						
33	Дуб		24		✓ "						
34	Дуб		24		✓ "						
35	Дуб		24		✓ "						
36	Дуб		24		✓ "						
37	Дуб		24		✓ "						
38	Дуб		24		✓ "						
39	Дуб		24		✓ "						

Всього промірковано дерев 53 дерев / підбуди при дерев.

Триш А.Г.
(посада)
Триш А.Г.
(посада)
Триш А.Г.
(посада)

Обозиний М.Г.
(ініціали та прізвище)
Рославиць С.В.
(ініціали та прізвище)
Солон В.В.
(ініціали та прізвище)

Обозиний М.Г.
(ініціали та прізвище)
Рославиць С.В.
(ініціали та прізвище)
Солон В.В.
(ініціали та прізвище)

НУМЕРАЦІЙНА ВІДОМІСТЬ ДЕРЕВ,
призначених для вибіркової санітарної рубки

Житомирська область

ДП «Смільчинське лісове господарство»

Лісництво
квартал № 24

виділ № 32

урочище
ділянка №

площа 2,5 гектарів

Порядковий номер дерева	Порода	Ступінь товщини стовбурів, сантиметрів			Категорія стану дерева, підстава вибору для рубки	Порядковий номер дерева	Порода	Ступінь товщини стовбурів, сантиметрів			Категорія стану дерева, підстава вибору для рубки
		лісові	напівлісові	лісові				лісові	напівлісові	лісові	
1	Сосна										
2	- " -										
3	- " -										
4	- " -										
5	- " -										
6	- " -										
7	- " -										
8	- " -										
9	- " -			24							
10	- " -			32							
11	- " -			24							
12	- " -	28									
13	- " -	32									
14	- " -			32							
15	- " -			32							
16	- " -			36							
17	- " -			32							
18	- " -			28							
19	- " -			28							
20	- " -			28							
21	- " -			40							
22	- " -			40							
23	- " -			32							
24	- " -			32							
25	- " -			28							
26	- " -			28							
27	- " -	32									
28	- " -	36									
29	- " -	32									
30	- " -	36									
31	- " -	36									
32	- " -	28									
33	- " -	36									
34	- " -	32									
35	- " -	32									
36	- " -	32									
37	- " -	32									
38	- " -	32									
39	- " -	32									

Всього пронумеровано дерев

33 дерев (тридцять три дерев)

(цифрами і словами)

Тимошенко

(посада)

Тимошенко

(посада)

Тимошенко

(посада)

Роговський

(посада)

Роговський

Нумерацію і описок провели

Роговський

(посада та прізвище)

Роговський С В

(посада та прізвище)

Роговський

Листопад 1989 року
пр. лісової гнб. рубки

Житомирська об'єдн.

Листопад 1989 року

Листопад 1989 року

Листопад 1989 року

Підприємство лісової гнб.	Порода	Стан		Висота	Категорія стану дерев, записана вибору для рубки	Порядковий номер дерева	Порода	Ступінь товщини стовбурів, см симетрично			Категорія стану дерев, підстава вибору для рубки
		Діаметр	Висота					Діаметр	Висота	Діаметр	
1	сос		36		10-10-10						
2	с		40		11-11-11						
3	с		40		11-11-11						
4	с		28		11-11-11						
5	с		36		11-11-11						

Висота - вимірюється по дереву
(в сантиметрах)

Листопад 1989 року

Листопад 1989 року

Листопад 1989 року

Листопад 1989 року

Листопад 1989 року

Листопад 1989 року

Листопад 1989 року

Листопад 1989 року

Листопад 1989 року

Лист № 10
Згідно з 10

урізання _____
площа 2,4 гектара

Порядковий номер дерева	Порода	Висота дерева, м			Категорія стану дерева, підстава вибору для рубки	Порядковий номер дерева	Порода	Ступінь токування стовбура, сантиметрів			Категорія стану дерева, підстава вибору для рубки
		висота	діаметр	довжина				висота	діаметр	довжина	
1	С	28			IV-одн						
2	С	28			IV-н						
3	С	28			IV-н						
4	С	36			IV-н						
5	С	28			IV-н						
6	С	24			IV-н						
7	С	28			IV-н						
8	С	28			IV-н						
9	С	28			IV-н						
10	С	28			IV-н						
11	С	32			IV-н						
12	С	32			IV-н						
13	С	24			IV-н						
14	С	24			IV-н						
15	С	24			IV-н						
16	С	24			IV-н						
17	С	36			IV-н						
18	С	32			IV-н						
19	С	24			IV-н						
20	С	32			IV-н						
21	С	40			IV-н						
22	С	28			IV-н						
23	С	24			IV-н						
24	С	28			IV-н						
25	С	24			IV-н						
26	С	24			IV-н						
27	С	32			IV-н						
28	С	32			IV-н						
29	С	32			IV-н						
30	С	36			IV-н						
31	С	40			IV-н						
32	С	24			IV-н						
33	С	24			IV-н						
34	С	28			IV-н						
35	С	32			IV-н						
36	С	36			IV-н						
37	С	24			IV-н						
38	С	24			IV-н						

Стор. 10 з 10

(підписи сторони)

Інженер А/Р

Інженер А/Р

Інженер А/Р

Стор. 10 з 10

Стор. 10 з 10

Нумерація - перша провірка

Стор. 10 з 10

Масіах О.В.

Ододий М.В.

НУМЕРАЦІЙНА ВІДОМІСТЬ ДЕРЕВ,
призначених для вибіркової санітарної рубки.
Житомирська область
ДП «Смільчинське лісове господарство»

Лісництво Смільчинське
квартал № 8 виділ № 27

урочище _____
ділянка № _____ площа 0,7 гектарів

Порядковий номер дерев	Порода	Ступінь товщини стовбурів, сантиметрів			Категорія стану дерев, підстава вибору для рубки	Порядковий номер дерев	Порода	Ступінь товщини стовбурів, сантиметрів			Категорія стану дерев, підстава вибору для рубки
		ділові	напівділові	дров'яні				ділові	напівділові	дров'яні	
1	С			24.	І Сиріт						
2	С		32.	24.	І Сиріт						
3	С		28.	24.	І Сиріт						
4	С			32.	І Сиріт						
5	С			40.	І Сиріт						
6	С		28.	24.	І Сиріт						
7	С		24.	24.	І Сиріт						
8	С		24.	24.	І Сиріт						
9	С			24.	І Сиріт						
10	С			24.	І Сиріт						
11	С			24.	І Сиріт						

Всього пронумеровано дерев 11 дерев (одиночній дрис)

Литак
(посада)
Литак
(посада)
Литак
(посада)

[Signature]
(підпис)
[Signature]
(підпис)
[Signature]
(підпис)

Нумерацію і перелік провели
Соболевський М.Г.
(ініціали та прізвище)
Романчук С.П.
(ініціали та прізвище)
Савченко Р.П.
(ініціали та прізвище)

НУМЕРАЦІЙНА ВІДОМІСТЬ ДЕРЕВ,
призначених для вибіркової санітарної рубки

Житомирська область

ДП «Смільчинське лісове господарство»

Листок №

квартал №

вид №

урочище

дільниця №

площа 1 гектарів

Порядковий номер дерева	Порода	Ступінь товщини стовбурів, сантиметрів			Категорія стану дерева, підстава вибору для рубки	Порядковий номер дерева	Порода	Ступінь товщини стовбурів, сантиметрів			Категорія стану дерева, підстава вибору для рубки
		лісові	напівлісові	дров'яні				лісові	напівлісові	дров'яні	
1	с		28.		IV сучков.						
2	ос			40.	VI сучков.						
3	ос			36.	VI - II -						
4	ос			36.	VI - II -						
5	ос			36.	VI - II -						
6	с		28.		IV сучков.						
7	с		24.		IV - II -						
8	с		28.		IV - II -						
9	с		24.		IV - II -						
10	с		28.		IV - II -						
11	с		24.		IV - II -						
12	с		24.		IV - II -						
13	с		28.		IV - II -						
14	с		32.		IV - II -						
15	с		24.		IV - II -						
16	с		36.		IV - II -						
17	с		32.		IV - II -						
18	с		28.		IV - II -						
19	с		24.		IV - II -						
20	с		32.		IV - II -						
21	с		28.		IV - II -						
22	с		36.		IV - II -						
23	с		24.		IV - II -						
24	с		32.		IV - II -						
25	с		36.		IV - II -						
26	с		40.		IV - II -						
28	с		32.		IV - II -						
29	с		28.		IV - II -						
30	с		36.		IV - II -						
31	с		28.		IV - II -						
32	с		36.		IV - II -						
33	с		28.		IV - II -						
34	с		32.		IV - II -						

Всього пронумеровано дерев

(кількість словами)

Нумерацію переліку провели

Інтенер О.П.

(підпис)

Сичов В.В.

(ініціали та прізвище)

Інтенер О.П.

(підпис)

Морозов О.В.

(ініціали та прізвище)

Інтенер О.П.

(підпис)

Морозов О.В.

НУМЕРАЦІЙНА ВІДОМІСТЬ ДЕРЕВ,
призначених для вибіркової санітарної рубки

Житомирська область

ДП «Смілянське лісове господарство»

Лісництво
с/арт. 130

Інженер
822

виділу №

дільки №

урочище

площа 2,7 гектарів

Порядковий номер дерев	Порода	Ступінь товщини стовбура, сантиметрів			Категорія стану дерев, підстава вибору для рубки	Порядковий номер дерев	Порода	Ступінь товщини стовбура, сантиметрів			Категорія стану дерев, підстава вибору для рубки
		лілові	напівлілові	дров'яні				лілові	напівлілові	дров'яні	
1	сое		32.		IV-н-в						
2	с		24.		IV-н-						
3	с		28.		IV-н-						
4	с		24.		IV-н-						
5	с		32.		IV-н-						
6	с		28.		IV-н-						
7	с		36.		IV-н-						
8	с		32.		IV-н-						
9	с		32.		IV-н-						
10	с		36.		IV-н-						
11	с		28.		IV-н-						
12	с		32.		IV-н-						
13	с		28.		IV-н-						
14	с		36.		IV-н-						
15	с		32.		IV-н-						
16	с		28.		IV-н-						

Всього пронумеровано дерев

(кількість словами)

Інженер арт

Інженер арт

Інженер арт

арт

арт

арт

Нумерацію і перевірку провели

Севан В В

(ініціали та прізвище)

Мосійчук О А

(ініціали та прізвище)

Оботиниц М Т

НУМЕРАЦІЙНА ВІДОМІСТЬ ДЕРЕВ,
призначених для вибіркової санітарної рубки

Житомирська область

ДП «Ємільчинське лісове господарство»

Данні за:
квартал № 2

вид № 1

длина №

урочище

площа 1.7 гектарів

Порядковий номер дерев	Порода	Ступінь товщини стовбура, сантиметрів			Категорія стану дерев, підстава вибору для рубки	Порядковий номер дерев	Порода	Ступінь товщини стовбура, сантиметрів			Категорія стану дерев, підстава вибору для рубки
		лісові	напівлісові	дров'яні				лісові	напівлісові	дров'яні	
1	С		24.		IV-а-р-р-р						
2	С		24.		IV-а-р-р-р						
3	С		24.		IV-а-р-р-р						
4	С		32.		IV-а-р-р-р						
5	С		28.		IV-а-р-р-р						
6	С		32.		IV-а-р-р-р						
7	С		36.		IV-а-р-р-р						
8	С		32.		IV-а-р-р-р						
9	С		28.		IV-а-р-р-р						
10	С		32.		IV-а-р-р-р						
11	С		28.		IV-а-р-р-р						
12	С		24.		IV-а-р-р-р						
13	С		28.		IV-а-р-р-р						
14	С		32.		IV-а-р-р-р						
15	С		36.		IV-а-р-р-р						
16	С		32.		IV-а-р-р-р						
17	С		28.		IV-а-р-р-р						
18	С		32.		IV-а-р-р-р						
19	С		28.		IV-а-р-р-р						
20	С		24.		IV-а-р-р-р						

Всього пронумеровано дерев

(кількість рядків)

Нумерацію - перевіряє

Григор'єв О.П.

Григор'єв О.П.

Григор'єв О.П.

Свєтлана В.В.

(ініціали та прізвище)

Масейчук О.А.

(ініціали та прізвище)

Водоруб М.І.

НУМЕРАЦІЙНА ВІДОМІСТЬ ДЕРЕВ,
призначених для вибіркової санітарної рубки

Житомирська область

ДП «Ємільчинське лісове господарство»

Листок № 72

Муньчине

вид № 8

дільниця №

урочище

площа 1,5 гектарів

Порядковий номер дерев	Порода	Ступінь товщини стовбура, сантиметрів			Категорія стану дерев, підстава вибору для рубки	Порядковий номер дерев	Порода	Ступінь товщини стовбура, сантиметрів			Категорія стану дерев, підстава вибору для рубки
		ділові	напівділові	дров'яні				ділові	напівділові	дров'яні	
1	ос			44	IV Сучасн.						
2	с		36		IV Сучасн.						
3	а		36		IV - II -						
4	ос		32		IV - II -						
5	ос			36	V Сучасн.						
6	ос			28	VI - II -						
7	ос			24	VI - II -						
8	с		36		IV - II -						
9	ос			24	VI - II -						
10	ос			28	VI - II -						
11	ос			24	VI - II -						
12	ос			24	VI - II -						
13	ос		32		IV - II -						
14	с		36		IV - II -						
15	с		24		IV - II -						
16	с		28		IV - II -						
17	с		32		IV - II -						
18	с		28		IV - II -						
19	с		28		IV - II -						
20	с		28		IV - II -						
21	с		32		IV - II -						
22	с		28		IV - II -						
23	с		24		IV - II -						
24	с		28		IV - II -						
25	с		32		IV - II -						
26	с		28		IV - II -						
27	с		24		IV - II -						

Всього пронумеровано дерев

(кількість слів записано)

Інженер О.П.

Інженер О.П.

Інженер О.П.

Нумерацію і перелік провели:

Сеген В.В.

(підпис та прізвище)

Морозов О.А.

(підпис та прізвище)

Обочиний М.І.

Методика проведення лісової інвентаризації
для лісових господарств України
Житомирська область

ДП «Лісництво лісового господарства»

Лісництво № 28
Виділ № 22
Площа 13 гектарів

Послідовний номер дерева	Порода	Ступінь розвитку дерева (санітарний стан)			Категорія стовбу дерева, підстава вибору для рубки	Порізок (якість пори)	Порода	Ступінь розвитку стовбура (сантиметри)			Категорія стовбу дерева, підстава вибору для рубки
		висота	товщина	продовжність				діаметр	нахил	дрова	
1	оси			36	IV-III						
2	к			32	IV-III						
3	оси			40	IV-III						
4	ос			40	IV-III						
5	ос			40	IV-III						
6	ос			36	IV-III						
7	ос			36	IV-III						
8	ос			48	IV-III						
9	оси	18			IV-III						
10	с	28			IV-III						
11	с	28			IV-III						
12	с	32			IV-III						
13	с	28			IV-III						
14	с	32			IV-III						

Всього прилічовано: 14 дерев / одинокі дерева

Лісник: М. М.

Лісник: М. М.

Лісник: М. М.

Лісник: М. М.

Лісник: М. М.

Лісник: М. М.

Обозначення: 13

Розрахунок: 13

Розрахунок: 13

Господарство лісових підприємств,
пр. 31 - лісництво Бірковий старостинський
Житомирська область

ДП «Білозірський лісовий господарство»

Вид № 20 асування

Площа 2,7 гектарів

Порядковий номер дерева	Порода	Стан дерева (п. 1 - буря)			Категорія стану дерева, підстава вибору для рубки	Порізок лісової рубки	Порода	Ступінь гнилі стовбура, сантиметрів			Категорія стану дерева, підстава вибору для рубки
		сильно	слабо	здорово				лілові	напівлілові	древ'яні	
1	Сз		24		листвен						
2	Сз		32		IV - II -						
3	Сз		28		IV - II -						
4	Сз		28		IV - II -						
5	Сз		28		IV - II -						
6	Сз		32		IV - II -						
7	Сз		32		IV - II -						
8	Сз		32		IV - II -						
9	Сз		32		IV - II -						
10	Сз		32		IV - II -						
11	Сз		32		IV - II -						
12	Сз		28		IV - II -						

Всього призначено: дерев

(в кількості словесно)

Інженер Л.С.

Інженер Л.С.

Інженер Л.С.

Степан В.В.

(підписати та прізвище)

Мосібчук О.А.

(підписати та прізвище)

Роботний М.І.

УПРАВЛЕНИЕ
УПРАВЛЕНИЕ

Вспомогательное вещество: декстрин

5055211
MCA

[Handwritten signature]

08.07.2017
 08.07.2017
 08.07.2017

№ _____ Мильківське 23 1,0 гектарів
власник _____ площа _____

Порядковий номер дерева	Порода	Стан дерева, ст. буря			Категорія стану дерев, інвентаризація інвентаризації рубки	Порода дерев	Порода	Ступінь токсичності стовбурів, сантиметрів			Категорія стану дерев, інвентаризація інвентаризації рубки
		ліній	поверховий	дерев'яний				ліній	поверховий	дерев'яний	
1	С		24.	24.	1	С					
2	С		24.	24.	1	С					
3	С		24.	24.	1	С					
4	С		24.	24.	1	С					
5	С		24.	24.	1	С					
6	С		24.	24.	1	С					
7	С		28.	28.	1	С					
8	С		28.	28.	1	С					
9	С		24.	24.	1	С					
10	С		24.	24.	1	С					
11	С		28.	28.	1	С					
12	С		32.	32.	1	С					
13	С		28.	28.	1	С					
14	С		32.	32.	1	С					
15	С		28.	28.	1	С					
16	С		28.	28.	1	С					
17	С		32.	32.	1	С					
18	С		28.	28.	1	С					
19	С		28.	28.	1	С					
20	С		28.	28.	1	С					
21	С		36.	36.	1	С					
22	С		32.	32.	1	С					
23	С		32.	32.	1	С					
24	С		36.	36.	1	С					
25	С		32.	32.	1	С					
26	С		28.	28.	1	С					
27	С		28.	28.	1	С					
28	С		36.	36.	1	С					
29	С		28.	28.	1	С					
30	С		32.	32.	1	С					
31	С		28.	28.	1	С					

Всього призначено дерев _____

Нумерація деревних рубок

Інженер М.М. Брес
Інженер М.М. Брес
Інженер М.М. Брес

Савицький В.В.
Маслюк О.А.
Одочинський М.І.

по результатам обследования
примечания: на территории
ИЖИ похляська об. 2011

Д. 1. Инвентаризация лесного фонда

Исх. № ИЖИ/2011/1
вн. № 68 от 21

д. 1. Инвентаризация

площа 3,3 гектарів

Порядковый номер дерева	Порода	Ступень точности обследования			Категория состояния дерева, при котором выбору для рубки	Порода	Ступень точности обследования			Категория состояния дерева, при котором выбору для рубки
		площа	высота	диаметр			площа	высота	диаметр	
1	ос			29	V сухов					
2	ос			28	VI-II-					
3	ос			32	VI-II-					
4	ос			32	VI-II-					
5	ос			40	VI-II-					
6	ос			36	VI-II-					
7	ос			40	VI-II-					
8	ос			40	VI-II-					
9	ос			32	VI-II-					
10	ос			36	VI-II-					
11	ос			32	VI-II-					
12	ос			36	VI-II-					
13	ос	32		36	VI-II-					
14	с	36			IV сухов					
15	ос				VI-II-					
16	ос	44	40		IV сухов					
17	ос			28	VI-II-					
18	ос			36	VI-II-					
19	с	36			IV сухов					
20	с	28			VI-II-					
21	с	32			VI-II-					
22	с	40			VI-II-					
23	с	28			VI-II-					
24	с	36			VI-II-					
25	с	32			VI-II-					
26	с	28			VI-II-					

Всего в инвентаризации

д. 1. Инвентаризация

Исх. № ИЖИ/2011/1

вн. № 68 от 21

д. 1. Инвентаризация

С. 1. Инвентаризация

С. 1. Инвентаризация

згідно з технічними вимогами та даними
організації, яка здійснює ліснорубки

Житомирська область

ДП «Лісництво лісового господарства»

№ 12

Лісництво

урок №

дільниця №

площа 1,7 гектарів

Порядковий номер дерева	Висота	Стовідсоток стовбурів			Категорія стовбу дерева, підстава вибору для рубки	Поразковий номер дерева	Порода	Ступінь загибелі стовбурів			Категорія стовбу дерева, підстава вибору для рубки
		ділянка	наслідок	пробити				пошкодження	наслідок	пробити	
1	2,5	2,5	2,5	2,5	IV Сучок						
2	2,5	2,5	2,5	2,5	IV						
3	2,5	2,5	2,5	2,5	IV						
4	2,5	2,5	2,5	2,5	IV						
5	2,5	2,5	2,5	2,5	IV						
6	2,5	2,5	2,5	2,5	IV						
7	2,5	2,5	2,5	2,5	IV						
8	2,5	2,5	2,5	2,5	IV						
9	2,5	2,5	2,5	2,5	IV						
10	2,5	2,5	2,5	2,5	IV						
11	2,5	2,5	2,5	2,5	IV						
12	2,5	2,5	2,5	2,5	IV						
13	2,5	2,5	2,5	2,5	IV						
14	2,5	2,5	2,5	2,5	IV						
15	2,5	2,5	2,5	2,5	IV						
16	2,5	2,5	2,5	2,5	IV						
17	2,5	2,5	2,5	2,5	IV						
18	2,5	2,5	2,5	2,5	IV						
19	2,5	2,5	2,5	2,5	IV						
20	2,5	2,5	2,5	2,5	IV						
21	2,5	2,5	2,5	2,5	IV						
22	2,5	2,5	2,5	2,5	IV						
23	2,5	2,5	2,5	2,5	IV						
24	2,5	2,5	2,5	2,5	IV						
25	2,5	2,5	2,5	2,5	IV						
26	2,5	2,5	2,5	2,5	IV						
27	2,5	2,5	2,5	2,5	IV						
28	2,5	2,5	2,5	2,5	IV						
29	2,5	2,5	2,5	2,5	IV						
30	2,5	2,5	2,5	2,5	IV						
31	2,5	2,5	2,5	2,5	IV						
32	2,5	2,5	2,5	2,5	IV						
33	2,5	2,5	2,5	2,5	IV						
34	2,5	2,5	2,5	2,5	IV						
35	2,5	2,5	2,5	2,5	IV						
36	2,5	2,5	2,5	2,5	IV						
37	2,5	2,5	2,5	2,5	IV						
38	2,5	2,5	2,5	2,5	IV						
39	2,5	2,5	2,5	2,5	IV						
40	2,5	2,5	2,5	2,5	IV						

Всього призначено рубки

(кількість, сторінок)

Інженер *Л.С.*
Інженер *Л.С.*
Інженер *Л.С.*

Севід В.В.

Мосідаш О.М.
Об'єкт № 1

Житомирська обл. Істоб.

ДП «Світлоплівецьке лісове господарство»

Мисливська
Ф.В.

Вид № 5

урочище

Плянки №

площа 37 гектарів

Вс

Порядковий номер дерева	Висота	Стан дерева (по стану)			Категорія стану дерева, примітка вибору для рубки	Порядковий номер дерева	Площа	Ступінь розвитку стовбура, в сантиметрах			Категорія стану дерева, примітка вибору для рубки
		лінійний	кільцевий	поперечний				діаметр	висота	діаметр	
1	св			24	IV-III-40	св			36		IV-III-40
2	св			24	IV-III-41	св			32		IV-III-41
3	св			24	IV-III-42	св			29		IV-III-42
4	св			24	IV-III-43	св			32		IV-III-43
5	св			24	IV-III-44	св			28		IV-III-44
6	св			24	IV-III-45	св			29		IV-III-45
7	св			28	IV-III-46	св			32		IV-III-46
8	св			24	IV-III-47	св			36		IV-III-47
9	св			36	IV-III-48	св			32		IV-III-48
10	св			32	IV-III-49	св			24		IV-III-49
11	св			28	IV-III-50	св			36		IV-III-50
12	св			24	IV-III-51	св			28		IV-III-51
13	св			24	IV-III-52	св			28		IV-III-52
14	св			24	IV-III-53	св			40		IV-III-53
15	св			24	IV-III-54	св			32		IV-III-54
16	св			28	IV-III-55	св			29		IV-III-55
17	св			24	IV-III-56	св			28		IV-III-56
18	св			24	IV-III-57	св			28		IV-III-57
19	св			24	IV-III-58	св			36		IV-III-58
20	св			24	IV-III-59	св			-	28	IV-III-59
21	св			24	IV-III-60	св			-	32	IV-III-60
22	св			24	IV-III-61	св			28		IV-III-61
23	св			24	IV-III-62	св			36		IV-III-62
24	св			24	IV-III-63	св			24		IV-III-63
25	св			24	IV-III-64	св			32		IV-III-64
26	св			24	IV-III-65	св			36		IV-III-65
27	св			24	IV-III-66	св			28		IV-III-66
28	св			24	IV-III-67	св			32		IV-III-67
29	св			24	IV-III-68	св			36		IV-III-68
30	св			28	IV-III-69	св			24		IV-III-69
31	св			36	IV-III-70	св			28		IV-III-70
32	св			32	IV-III-71	св			36		IV-III-71
33	св			32	IV-III-72	св			40		IV-III-72
34	св			32	IV-III-73	св					
35	св			32	IV-III-74	св					
36	св			28	IV-III-75	св					
37	св			24	IV-III-76	св					
38	св			24	IV-III-77	св					
39	св			24	IV-III-78	св					

Всього прилічовано дерев

(кількість словесно)

Замісник а/п
Замісник а/п
Замісник а/п

Секретар В.В.

Маслов О.В.
Оболенський М.І.

НУМЕРАЦІЙНА ВІДОМІСТЬ ДЕРЕВ,
призначених для вибіркової санітарної рубки

Житомирська область
ДП «Смільчинське лісове господарство»

Лісництво
квартал № 65

виділ № 8

урочище

ділянка №

площа 2,6 гектарів

Порядковий номер дерева	Порода	Ступінь товщини стовбурів, сантиметрів			Категорія стану дерева, підстава вибірки для рубки	Порядковий номер дерева	Порода	Ступінь товщини стовбурів, сантиметрів			Категорія стану дерева, підстава вибірки для рубки
		лісові	напівлісові	дров'яні				лісові	напівлісові	дров'яні	
1	С		32.		10 Сирі	40	С		28.		10 Сирі
2	С		28.		11 Сирі	41	С		36.		10 Сирі
3	С		24.		12 Сирі	42	С				10 Сирі
4	С		28.		13 Сирі	43	С			28.	10 Сирі
5	С		28.		14 Сирі	44	С			28.	10 Сирі
6	С		32.		15 Сирі	45	С			28.	10 Сирі
7	С		24.		16 Сирі	46	С			28.	10 Сирі
8	С		28.		17 Сирі	47	С			28.	10 Сирі
9	С		28.		18 Сирі	48	С		28.		10 Сирі
10	С		24.		19 Сирі	49	С		24.		10 Сирі
11	С		28.		20 Сирі	50	С		24.		10 Сирі
12	С		32.		21 Сирі	51	С		24.		10 Сирі
13	С			24.	22 Сирі	52	С		24.		10 Сирі
14	С		24.		23 Сирі	53	С		28.		10 Сирі
15	С		28.		24 Сирі	54	С		28.		10 Сирі
16	С			38.	25 Сирі	55	С		28.		10 Сирі
17	С			28.	26 Сирі	56	С		24.		10 Сирі
18	С			24.	27 Сирі	57	С		24.		10 Сирі
19	С		28.		28 Сирі	58	С		28.		10 Сирі
20	С		28.		29 Сирі	59	С		24.		10 Сирі
21	С		24.		30 Сирі	60	С		28.		10 Сирі
22	С			36.	31 Сирі	61	С		32.		10 Сирі
23	С		24.		32 Сирі	62	С			28.	10 Сирі
24	С		40.		33 Сирі	63	С		28.		10 Сирі
25	С		24.		34 Сирі	64	С		32.		10 Сирі
26	С		24.		35 Сирі	65	С		24.		10 Сирі
27	С		32.		36 Сирі	66	С		28.		10 Сирі
28	С			28.	37 Сирі	67	С		32.		10 Сирі
29	С		28.		38 Сирі	68	С		32.		10 Сирі
30	С		28.		39 Сирі	69	С		36.		10 Сирі
31	С		24.		40 Сирі	70	С		28.		10 Сирі
32	С		24.		41 Сирі	71	С		28.		10 Сирі
33	С		24.		42 Сирі	72	С		32.		10 Сирі
34	С		24.		43 Сирі	73	С		28.		10 Сирі
35	С		24.		44 Сирі	74	С		28.		10 Сирі
36	С		24.		45 Сирі	75	С		28.		10 Сирі
37	С		24.		46 Сирі	76	С		28.		10 Сирі
38	С		24.		47 Сирі	77	С		28.		10 Сирі
39	С		24.		48 Сирі	78	С		28.		10 Сирі

Всього пронумеровано дерев

(кількість слів)

Лісничий
(посада)
Лісничий
(посада)
Лісничий
(посада)

Лісничий
(посада)
Лісничий
(посада)
Лісничий
(посада)

Нумерацію і перелік провели
Лісничий
(посада та прізвище)
Лісничий
(посада та прізвище)
Лісничий
(посада та прізвище)

НУМЕРАЦІЙНА ВІДОМІСТЬ ДЕРЕВ,
призначених для вибіркової санітарної рубки

Житомирська область

ДП «Ємільчинське лісове господарство»

Лісництво
квартал № 65

виділ № 8

урочище
ділянка №

площа 2,6 гектарів

Порядковий номер дерева	Порода	Ступінь товщини стовбурів, сантиметрів			Категорія стану дерева, підстава вибору для рубки	Порядковий номер дерева	Порода	Ступінь товщини стовбурів, сантиметрів			Категорія стану дерева, підстава вибору для рубки
		ділові	напівділові	дров'яні				ділові	напівділові	дров'яні	
79	C3		24.		IV <i>серія</i>						
80	C3		28.		IV <i>серія</i>						
81	C3		24.		IV <i>серія</i>						
82	C3			28.	IV <i>серія</i>						
83	C3			28.	IV <i>серія</i>						
84	C3			28.	IV <i>серія</i>						
85	C3			28.	IV <i>серія</i>						
86	C3		28.		IV <i>серія</i>						
87	C3		28.		IV <i>серія</i>						
88	C3		38.		IV <i>серія</i>						

Всього пронумеровано дерев

88 дріб

Всього проведено санітарних рубок

Лісничий
(посада)
Лісничий
(посада)
Лісничий
(посада)

Лісничий
(посада)
Лісничий
(посада)

Нумерацію і перелік провели
Лісничий
(ініціали та прізвище)
Лісничий С.В.
(ініціали та прізвище)
Лісничий
(ініціали та прізвище)

НУМЕРАЦІЙНА ВІДОМІСТЬ ДЕРЕВ,
призначених для вибіркової санітарної рубки

Житомирська область

ДП «Смітчинське лісове господарство»

Пача № 64 *Математика*

урочище _____
ділянка № _____ площа 3,2 гектарів

Порядковий номер дерева	Порода	Ступінь товщини стовбура, сантиметрів			Категорія стану дерева, підстава вибору для рубки	Порядковий номер дерева	Порода	Ступінь товщини стовбура, сантиметрів			Категорія стану дерева, підстава вибору для рубки
		ділові	напівділові	дров'яні				ділові	напівділові	дров'яні	
1	С			24	✓ Сирець	40	С	24			✓ Сирець
2	С		24		✓ Сирець	41	С	28			✓ Сирець
3	С		28		✓ Сирець	42	С	40			✓ Сирець
4	С		32		✓ Сирець	43	С	28			✓ Сирець
5	С		24		✓ Сирець	44	С		28		✓ Сирець
6	С		28		✓ Сирець	45	С	24			✓ Сирець
7	С		24		✓ Сирець	46	С	36			✓ Сирець
8	С		32		✓ Сирець	47	С	32			✓ Сирець
9	С		24		✓ Сирець	48	С	28			✓ Сирець
10	С		24		✓ Сирець	49	С	24			✓ Сирець
11	С		28		✓ Сирець	50	С	32			✓ Сирець
12	С		24		✓ Сирець	51	С	28			✓ Сирець
13	С		24		✓ Сирець	52	С	32			✓ Сирець
14	С		36		✓ Сирець	53	С	28			✓ Сирець
15	С			24	✓ Сирець	54	С		28		✓ Сирець
16	С			32	✓ Сирець	55	С		24		✓ Сирець
17	С			24	✓ Сирець	56	С	32			✓ Сирець
18	С			24	✓ Сирець	57	С	24			✓ Сирець
19	С			24	✓ Сирець	58	С	28			✓ Сирець
20	С		24		✓ Сирець	59	С	28			✓ Сирець
21	С		28		✓ Сирець	60	С	36			✓ Сирець
22	С		28		✓ Сирець	61	С		24		✓ Сирець
23	С		28		✓ Сирець	62	С		44		✓ Сирець
24	С		28		✓ Сирець						
25	С		24		✓ Сирець						
26	С		28		✓ Сирець						
27	С		24		✓ Сирець						
28	С		24		✓ Сирець						
29	С			32	✓ Сирець						
30	С			24	✓ Сирець						
31	С		24		✓ Сирець						
32	С		32		✓ Сирець						
33	С		24		✓ Сирець						
34	С		24		✓ Сирець						
35	С		28		✓ Сирець						
36	С		24		✓ Сирець						
37	С		24		✓ Сирець						
38	С			24	✓ Сирець						
39	С		24		✓ Сирець						

Всього прокумерово на дерев: 62 дерев / використовують два дерева

Лиса
Лиса
Лиса

[Signature]
[Signature]
[Signature]

Нумерацію і перевірку провели
Воронин
Романчук СД
Степан ДЗ

НУМЕРАЦІЙНА ВІДОМІСТЬ ДЕРЕВ,
призначених для вибіркової санітарної рубки

Житомирська область

ДП «Смільчинське лісове господарство»

Лісництво
квартал № 63

Інвентаризація
вид. 1 № 3

урочище

площа 9,7 гектарів

Порядковий номер дерев	Порода	Ступінь товщини стовбурів, сантиметрів			Категорія стану дерев, підстава вибору для рубки	Порядковий номер дерев	Порода	Ступінь товщини стовбурів, сантиметрів			Категорія стану дерев, підстава вибору для рубки
		ділові	напівділові	дров'яні				ділові	напівділові	дров'яні	
79	С		24		✓ Сиріш	119	С		24		✓ Сиріш
80	С		25		✓ Сиріш	120	С		24		✓ Сиріш
81	С		25		✓ Сиріш	121	С		24		✓ Сиріш
82	С		28		✓ Сиріш	122	С		24		✓ Сиріш
83	С		28		✓ Сиріш	123	С		24		✓ Сиріш
84	С		28		✓ Сиріш	124	С		24		✓ Сиріш
85	С		28		✓ Сиріш	125	С		24		✓ Сиріш
86	С		24		✓ Сиріш	126	С		24		✓ Сиріш
87	С		25		✓ Сиріш	127	С		28		✓ Сиріш
88	С		24		✓ Сиріш	128	С		28		✓ Сиріш
89	С		24		✓ Сиріш	129	С		36		✓ Сиріш
90	С		24		✓ Сиріш	130	С		28		✓ Сиріш
91	С		32		✓ Сиріш	131	С		24		✓ Сиріш
92	С		32		✓ Сиріш	132	С		24		✓ Сиріш
93	С		36		✓ Сиріш	133	С		28		✓ Сиріш
94	С		24		✓ Сиріш	134	С		28		✓ Сиріш
95	С		24		✓ Сиріш	135	С		28		✓ Сиріш
96	С		32		✓ Сиріш	136	С		28		✓ Сиріш
97	С		24		✓ Сиріш	137	С		24		✓ Сиріш
98	С		24		✓ Сиріш	138	С		24		✓ Сиріш
99	С		24		✓ Сиріш	139	С		28		✓ Сиріш
100	С		32		✓ Сиріш	140	С		24		✓ Сиріш
101	С		24		✓ Сиріш	141	С		32		✓ Сиріш
102	С		24		✓ Сиріш	142	С		24		✓ Сиріш
103	С		24		✓ Сиріш	143	С		24		✓ Сиріш
104	С		28		✓ Сиріш	144	С		24		✓ Сиріш
105	С		28		✓ Сиріш	145	С		36		✓ Сиріш
106	С		24		✓ Сиріш	146	С		28		✓ Сиріш
107	С		28		✓ Сиріш	147	С		28		✓ Сиріш
108	С		24		✓ Сиріш	148	С		24		✓ Сиріш
109	С		32		✓ Сиріш	149	С		24		✓ Сиріш
110	С		24		✓ Сиріш	150	С		28		✓ Сиріш
111	С		24		✓ Сиріш	151	С		24		✓ Сиріш
112	С		24		✓ Сиріш	152	С		24		✓ Сиріш
113	С		24		✓ Сиріш	153	С		28		✓ Сиріш
114	С		24		✓ Сиріш	154	С		24		✓ Сиріш
115	С		24		✓ Сиріш	155	С		28		✓ Сиріш
116	С		24		✓ Сиріш	156	С		28		✓ Сиріш
117	С		24		✓ Сиріш	157	С		28		✓ Сиріш
118	С		28		✓ Сиріш		С		28		✓ Сиріш

Всього пронумеровано дерев

(в кількості списаних)

Лісничий
Лісничий
Лісничий

Лісничий
Лісничий
Лісничий

Нумерацію і перевірку провели
Лісничий
Лісничий
Лісничий

НА МІРАЦІЙНА ВІДОМІСТЬ ДЕРЕВ,
призначених для вибіркової санітарної рубки

Житомирська область

ДП «Ємільчинське лісове господарство»

Листинг №

63

Исследования

вид № 3

урочище

лілянка №

площа 4,7 гектарів

Порядковий номер дерев	Порода	Ступінь товщини стовбурів, сантиметрів			Категорія стану дерев, підстава вибору для рубки	Порядковий номер дерев	Порода	Ступінь товщини стовбурів, сантиметрів			Категорія стану дерев, підстава вибору для рубки
		ділові	напівділові	дров'яні				ділові	напівділові	дров'яні	
1	С		24.		1 Сирок	40	С		24.		1 Сирок
2	С			24.	1 Сирок	41	С			28.	1 Сирок
3	С		28.		1 Сирок	42	С			28.	1 Сирок
4	С		28.		1 Сирок	43	С			32.	1 Сирок
5	С		24.		1 Сирок	44	С		28.		1 Сирок
6	С		28.		1 Сирок	45	С		24.		1 Сирок
7	С		32.		1 Сирок	46	С		28.		1 Сирок
8	С		24.		1 Сирок	47	С		24.		1 Сирок
9	С		24.		1 Сирок	48	С		32.		1 Сирок
10	С		24.		1 Сирок	49	С		36.		1 Сирок
11	С		32.		1 Сирок	50	С		24.		1 Сирок
12	С		24.		1 Сирок	51	С		28.		1 Сирок
13	С		32.		1 Сирок	52	С		24.		1 Сирок
14	С		28.		1 Сирок	53	С		24.		1 Сирок
15	С		24.		1 Сирок	54	С		28.		1 Сирок
16	С		28.		1 Сирок	55	С		28.		1 Сирок
17	С		24.		1 Сирок	56	С			34.	1 Сирок
18	С		28.		1 Сирок	57	С			28.	1 Сирок
19	С		24.		1 Сирок	58	С			24.	1 Сирок
20	С			28.	1 Сирок	59	С			24.	1 Сирок
21	С			24.	1 Сирок	60	С			24.	1 Сирок
22	С		24.		1 Сирок	61	С		28.		1 Сирок
23	С		28.		1 Сирок	62	С		24.		1 Сирок
24	С		36.		1 Сирок	63	С		24.		1 Сирок
25	С		24.		1 Сирок	64	С		36.		1 Сирок
26	С			24.	1 Сирок	65	С		32.		1 Сирок
27	С			28.	1 Сирок	66	С		28.		1 Сирок
28	С			24.	1 Сирок	67	С		28.		1 Сирок
29	С			24.	1 Сирок	68	С		24.		1 Сирок
30	С			24.	1 Сирок	69	С		24.		1 Сирок
31	С		28.		1 Сирок	70	С		24.		1 Сирок
32	С		24.		1 Сирок	71	С		24.		1 Сирок
33	С		28.		1 Сирок	72	С			28.	1 Сирок
34	С		28.		1 Сирок	73	С			28.	1 Сирок
35	С		24.		1 Сирок	74	С			28.	1 Сирок
36	С		28.		1 Сирок	75	С			24.	1 Сирок
37	С		36.		1 Сирок	76	С		28.		1 Сирок
38	С		24.		1 Сирок	77	С		24.		1 Сирок
39	С		24.		1 Сирок	78	С		28.		1 Сирок

Всього проміряно: 40 дерев

(кількість словами)

Нумерацію і перевірку провели

Тех. 12
Тех. 12
Тех. 12

Добрий М
Романчук СВ
Сенченко ОН

Добрий М
Романчук СВ
Сенченко ОН

НУМЕРАЦІЙНА ВІДОМІСТЬ ДЕРЕВ,
призначених для вибіркової санітарної рубки
Житомирська область

ДП «Смілянське лісове господарство»

Лісництво
квартал № 63

Миршинець
видат № 3

урочище
ділянка №

площа 9,7 гектарів

Порядковий номер дерева	Порода	Ступінь товщини стовбура, сантиметрів			Категорія стану дерева, підстава вибору для рубки	Порядковий номер дерева	Порода	Ступінь товщини стовбура, сантиметрів			Категорія стану дерева, підстава вибору для рубки
		ділові	напівділові	дров'яні				ділові	напівділові	дров'яні	
158	С3		24.		IV	159	С3		24.		IV
159	С3		24.		IV	160	С3		24.		IV
160	С3		24.		IV	161	С3		24.		IV
161	С3		24.		IV	162	С3		24.		IV
162	С3		24.		IV	163	С3		24.		IV
163	С3		24.		IV	164	С3		24.		IV
164	С3		24.		IV	165	С3		24.		IV
165	С3		24.		IV	166	С3		28.		IV
166	С3		24.		IV	167	С3		24.		IV
167	С3		24.		IV	168	С3		24.		IV
168	С3		24.		IV	169	С3		32.		IV
169	С3		32.		IV						

Всього пронумеровано дерев

169 дерев (сто шістьдесят дев'ять дерев)

Нумерацію і перелік провели

Овочинський М7
(ініціали та прізвище)
Романчук С В
(ініціали та прізвище)
Сатин Р В

Тимашук
(ініціали та прізвище)
Тимашук
(ініціали та прізвище)
Тимашук
(ініціали та прізвище)

(ініціали та прізвище)
(ініціали та прізвище)
(ініціали та прізвище)

НУМЕРАЦІЙНА ВІДОМІСТЬ ДЕРЕВ,
призначених для вибіркової санітарної рубки

Житомирська область

ДП «Смілянське лісове господарство»

Лісництво
квартал № 63

Лісництво
квартал № 19

урочище
ділянка № 1

площа 4,0 гектарів

Порядковий номер дерев	Порода	Вимір товщини стовбурів, сантиметрів		Категорія стану дерев, підстава вибору для рубки	Порядковий номер дерев	Порода	Ступінь товщини стовбурів, сантиметрів			Категорія стану дерев, підстава вибору для рубки
		ділянка	напилкові				лісові	напилкові	дров'яні	
1	С		24	1-е						
2	С		24	1-е						
3	С		32	1-е						
4	С		28	1-е						
5	С		24	1-е						
6	С		28	1-е						
7	С		24	1-е						
8	С		24	1-е						
9	С		24	1-е						
10	С		24	1-е						
11	С		28	1-е						
12	С		28	1-е						
13	С		32	1-е						
14	С		24	1-е						
15	С		32	1-е						
16	С		32	1-е						
17	С		32	1-е						
18	С		48	1-е						
19	С		32	1-е						
20	С		32	1-е						
21	С		32	1-е						
22	С		28	1-е						
23	С		44	1-е						
24	С		32	1-е						
25	С		28	1-е						

Всього пронумеровано дерев

(кількість стовбурів)

25 дерев / двадцять п'ять дерев

Нумерацію і перелік провели

Лісник
(посада)
Лісник
(посада)
Лісник
(посада)

Лісник
(посада)
Лісник
(посада)

Лісник
(посада та прізвище)
Лісник
(посада та прізвище)
Лісник
(посада та прізвище)

НУМЕРАЦІЙНА ВІДОМІСТЬ ДЕРЕВ,
призначена для вибіркової санітарної рубки

Житомирська область

ДП «Смілянське лісове господарство»

Лісництво
квартал № 63

види № 19

урочище
ділянка № 1

площа 2.0 гектарів

Мерішівське

Порядковий номер дерева	Порода
1	С
2	С
3	С
4	С
5	С
6	С
7	С
8	С
9	С
10	С
11	С
12	С
13	С
14	С
15	С
16	С
17	С
18	С
19	С
20	С
21	С
22	С
23	С
24	С
25	С
26	С
27	С
28	С
29	С
30	С
31	С
32	С
33	С
34	С
35	С
36	С
37	С
38	С
39	С

Ділянка	Діаметр товщини стовбура, сантиметрів		Категорія стану дерева, підстава вибору для рубки	Порядковий номер дерева	Порода	Ступінь товщини стовбура, сантиметрів			Категорія стану дерева, підстава вибору для рубки
	ділові	напівділові				ділові	напівділові	дров'яні	
			24. ✓ Сиріж	40	С		36.		10 Сиріж
			32. ✓ Сиріж	41	С		28.		10 Сиріж
	28.		✓ Сиріж	42	С			24. ✓ Сиріж	
	28.		✓ Сиріж	43	С			32. ✓ Сиріж	
			32. ✓ Сиріж	44	С			40. ✓ Сиріж	
			24. ✓ Сиріж	45	С		24.		10 Сиріж
	24.		✓ Сиріж	46	С		24.		40. ✓ Сиріж
			24. ✓ Сиріж	47	С				10 Сиріж
	24.		✓ Сиріж	48	С				10 Сиріж
	24.		✓ Сиріж	49	С		24.		10 Сиріж
	40.		✓ Сиріж						
			28. ✓ Сиріж						
			28. ✓ Сиріж						
			24. ✓ Сиріж						
	24.		✓ Сиріж						
	32.		✓ Сиріж						
			44. ✓ Сиріж						
			40. ✓ Сиріж						
	44.		✓ Сиріж						
			24. ✓ Сиріж						
			32. ✓ Сиріж						
			36. ✓ Сиріж						
	28.		✓ Сиріж						
	40.		✓ Сиріж						
			40. ✓ Сиріж						
			40. ✓ Сиріж						
	32.		✓ Сиріж						
			32. ✓ Сиріж						
			24. ✓ Сиріж						
			44. ✓ Сиріж						
			36. ✓ Сиріж						
			24. ✓ Сиріж						
			24. ✓ Сиріж						
	32.		✓ Сиріж						
			36. ✓ Сиріж						
	28.		✓ Сиріж						
			24. ✓ Сиріж						
			28. ✓ Сиріж						

Всього пронумеровано дерев

49 дерев (сорок дев'ять дерев)

(кількість словачин)

Нумерацію і перелік провели:

Роботинський М.І.

(ініціали та прізвище)

Григорук С.М.

(ініціали та прізвище)

Сарган А.М.

Григорук С.М.
(посада)
Григорук С.М.
(посада)
Григорук С.М.
(посада)

НУМЕРАЦІЙНА ВІДОМІСТЬ ДЕРЕВ,
призначених для вибіркової санітарної рубки

Житомирська область

ДП «Смілянське лісове господарство»

Лісничий
квартал № 61

виділ № 21

урочище

ділянка №

площа 30 гектарів

Порядковий номер дерев	Порода	Ступінь товщини стовбура, сантиметрів			Категорія стану дерев, підстава вибору для рубки	Порядковий номер дерев	Порода	Ступінь товщини стовбура, сантиметрів			Категорія стану дерев, підстава вибору для рубки
		ділові	напівділові	дров'яні				ділові	напівділові	дров'яні	
1	Сосна	36			III Серед						
2	-	38			IV						
3	-	32			III						
4	-	38			III						
5	-	36			III						
6	-	36			III						
7	-	44			III						
8	-		48		III						
9	-		36		IV Серед						
10	-		38		IV						
11	-		38		IV						
12	-		48		IV						
13	-			60	IV Серед						
14	-		40	44	IV						
15	-			48	IV Серед						
16	-			60	IV Серед						
17	-			52	IV						
18	-		44		IV Серед						
19	-		40		IV						
20	Осика			32	IV Серед						
21	Осика			36	IV						
22	Сосна		48		IV Серед						
23	Осика			28	IV Серед						
24	Сосна		48		IV Серед						
25	Сосна		40		IV Серед						
26	Сосна		44		IV						
27	Сосна		46		IV						
28	Сосна	56			IV Серед						
29	Сосна		52		IV						
30	Сосна		48		IV						
31	Сосна		44		IV						

Всього пронумеровано дерев 31 дерево (кількість слів)

Призначено одне дерево

Лісничий

(посада)

Лісничий

(посада)

Лісничий

(посада)

Лісничий

(посада)

Лісничий

Нумерацію і перелік провели

Оборинський М

(ініціали та прізвище)

Романчук С

(ініціали та прізвище)

Самойлов

НУМЕРАЦІЙНА ВІДОМІСТЬ ДЕРЕВ,
призначених для вибіркової санітарної рубки

Житомирська область

ДП «Ємільчинське лісове господарство»

Лісництво
квартал № 58

Миршинець
виділ № 38

урочище
ділянка №

площа 3,8 гектарів

Порядковий номер дерев	Порода	Ступінь товщини стовбурів, сантиметрів			Категорія стану дерев, підстава вибірки для рубки	Порядковий номер дерев	Порода	Ступінь товщини стовбурів, сантиметрів			Категорія стану дерев, підстава вибірки для рубки
		ділові	напілділові	дров'яні				ділові	напілділові	дров'яні	
1	Сосна		32.		у Серед	40	Сосна		28.		у Серед
2	"		28.		"	41	"		24.		"
3	"		32.		"	42	"		24.		"
4	"		24.		"	43	"		24.		"
5	"		24.		"	44	"		32.		"
6	"		28.		"	45	"		32.		"
7	"		28.		"	46	"		32.		"
8	"		28.		"	47	"		24.		"
9	"		28.		"	48	"		32.		"
10	"		32.		"	49	"		36.		"
11	"		24.		"	50	"		28.		"
12	"		28.		"	51	"		28.		"
13	"		24.		"	52	"		24.		"
14	"		24.		"	53	"		24.		"
15	"		24.		"	54	"		24.		"
16	"		28.		"	55	"		24.		"
17	"		28.		"	56	"		24.	у Серед	"
18	"		24.		"	57	"		36.		"
19	"		28.		"	58	"		24.		"
20	"		28.		"	59	"		24.		"
21	"		28.		"	60	"		36.		"
22	"		28.		"	61	"		36.		"
23	"		28.		"	62	"		24.		"
24	"		28.		"	63	"		24.		"
25	"		28.		"	64	"		28.		"
26	"		24.		"	65	"		28.		"
27	"		40.		"	66	"		32.		"
28	"		40.		"	67	"		32.		"
29	"		40.		"	68	"		36.		"
30	"			24.	"	69	"		32.		"
31	"			24.	"	70	"		28.		"
32	"			32.	"	71	"		28.		"
33	"			32.	"	72	"		32.		"
34	"			24.	"	73	"		32.		"
35	"			32.	"	74	"		28.		"
36	"			28.	"	75	"		28.		"
37	"			28.	"	76	"		28.		"
38	"			28.	"	77	"		36.		"
39	"			28.	"	78	"		28.		"

Всього пронумеровано дерев

(кількість словами)

Лісник
(підпис)
Лісник
(підпис)
Лісник
(підпис)


(підпис)

(підпис)

Нумерацію і перелік провели
Романчук СВ
(ініціали та прізвище)
Саван ДВ
(ініціали та прізвище)

НУМЕРАЦІЙНА ВІДОМІСТЬ ДЕРЕВ,
призначених для вибіркової санітарної рубки

Житомирська область

ДП «Смітчинське лісове господарство»

Посадка
квартал № 58

виділ № 38

урочище
ділянка №

площа 3,5 гектарів

Порядковий номер дерев	Порода	Ступінь товщини стовбурів, сантиметрів			Категорія стану дерев, підстава вибору для рубки	Порядковий номер дерев	Порода	Ступінь товщини стовбурів, сантиметрів			Категорія стану дерев, підстава вибору для рубки
		ділові	напівділові	дров'яні				ділові	напівділові	дров'яні	
79	Сосна		28		IV Сиріт						
80	"		28		IV "						
81	"		28		IV "						
82	"			24	IV Сиріт						
83	"			36	IV "						
84	"			34	IV "						
85	"			32	IV "						
86	"			28	IV "						
87	"			28	IV "						
88	"			28	IV "						
89	"			32	IV "						
90	"			28	IV "						
91	"			28	IV "						
92	"			38	IV "						
93	"		28		IV Сиріт						
94	"		28		IV "						
95	"		28		IV "						
96	"		28		IV "						
97	"		28		IV "						
98	"			24	IV Сиріт						
99	"			28	IV "						
100	"			38	IV "						
101	"			28	IV "						

Всього пронумеровано дерев 101 дерево
(кількість слів)

Лиса А.Г.

(підпис)

Лиса А.Г.

(підпис)

Лиса А.Г.

(підпис)

(підпис)

(підпис)

(підпис)

(підпис)

(підпис)

Ободимський М.Г.

(ініціал та прізвище)

Романчук С.В.

(ініціал та прізвище)

Саган О.В.

(ініціал та прізвище)

Нумерацію і перелік провели

НУМЕРАЦІЙНА ВІДОМІСТЬ ДЕРЕВ,
призначених для вибіркової санітарної рубки

Житомирська область
ДП «Смілянське лісове господарство»

Лісництво
квартал № 51

Житомирська
виділ № 13

урочище
ділянка №

площа 2,7 гектарів

Порядковий номер дерев	Порода	Ступінь товщини стовбурів, сантиметрів			Категорія стану дерев, підстава вибору для рубки	Порядковий номер дерев	Порода	Ступінь товщини стовбурів, сантиметрів			Категорія стану дерев, підстава вибору для рубки
		ділові	напівділові	дров'яні				ділові	напівділові	дров'яні	
1	Сосна		36		IV Серед	40	Сосна		38		IV Серед
2	"		34		IV "	41	"		34		IV "
3	"		28		IV "						
4	"		28		IV "						
5	"		28		IV "						
6	"		28		IV "						
7	"			34	IV Серед						
8	"			34	IV "						
9	"		28		IV Серед						
10	"			28	IV Серед						
11	"		28		IV Серед						
12	"			28	IV Серед						
13	"			28	IV "						
14	"		28		IV Серед						
15	"		28		IV "						
16	"		32		IV "						
17	"		36		IV "						
18	"		28		IV "						
19	"		22		IV "						
20	"			36	IV Серед						
21	"			36	IV "						
22	"			24	IV "						
23	"			36	IV "						
24	"		28		IV Серед						
25	"		32		IV "						
26	"		36		IV "						
27	"		32		IV "						
28	"		28		IV "						
29	"		32		IV "						
30	"		24		IV "						
31	"			32	IV Серед						
32	"		36		IV Серед						
33	"		36		IV "						
34	"			28	IV Серед						
35	"		32		IV Серед						
36	"			24	IV Серед						
37	"			28	IV "						
38	"		36		IV Серед						
39	"		36		IV "						
40	"		40		IV "						

Всього прокументовано дерев 41 дерево (сорок одне дерево)
(кількістю словами)

Григор
(ініціал)
Григор
(ініціал)
Григор
(ініціал)

[Signature]
(ініціал)
[Signature]
(ініціал)
[Signature]
(ініціал)

Оборинський М
(ініціал та прізвище)
Романченко С П
(ініціал та прізвище)
Семан В П
(ініціал та прізвище)

НУМЕРАЦІЙНА ВІДОМІСТЬ ДЕРЕВ,
призначених для вибіркової санітарної рубки

Житомирська область

ДП «Смілянське лісове господарство»

Лісництво
квартал № 56

Журнал № 8

вищ. № 8

урочище
ділянка № 1

площа 3,1 гектарів

Порядковий номер дерев	Порода	Степень товщини стовбурів, сантиметрів		Категорія стану дерев, підстава вибору для рубки	Порядковий номер дерев	Порода	Степень товщини стовбурів, сантиметрів			Категорія стану дерев, підстава вибору для рубки
		напівлові	дров'яні				лісові	напівлові	дров'яні	
1	Сосна	24		1	40	Сосна			28	1
2	"	24		2	41	"			36	1
3	"	24		3	42	"			28	1
4	"	24		4	43	"		40	36	1
5	"	24		5	44	"			36	1
6	"	24		6	45	"			36	1
7	"	24		7	46	"			24	1
8	"	24		8	47	"		36	1	Сосна
9	"	24	32	9	48	"		28	1	"
10	"	24	28	10	49	"		28	1	"
11	"	24	28	11	50	"		28	1	"
12	"	24	28	12	51	"		28	1	"
13	"	24	28	13	52	"		24	1	"
14	"	24		14	53	"		36	1	"
15	"	24		15	54	"		24	1	"
16	"	24		16	55	"		24	1	"
17	"	24		17	56	"		24	1	"
18	"	24	24	18	57	"		32	1	"
19	"	24		19	58	"		24	1	"
20	"	24		20	59	"		24	1	"
21	"	24		21	60	"		28	1	"
22	"	24		22	61	"		28	1	"
23	"	24		23	62	"		24	1	"
24	"	24		24	63	"		24	1	"
25	"	24		25	64	"		24	1	"
26	"	24		26	65	"		32	1	Сосна
27	"	24		27	66	"		24	1	"
28	"	24		28	67	"		24	1	"
29	"	24		29	68	"		28	1	"
30	"	24		30	69	"		28	1	"
31	"	24		31	70	"		24	1	"
32	"	24		32	71	"		24	1	"
33	"	24		33	72	"		24	1	"
34	"	24		34	73	"		24	1	"
35	"	24		35	74	"		24	1	"
36	"	24		36	75	"		24	1	"
37	"	24		37	76	"		24	1	"
38	"	24		38	77	"		24	1	"
39	"	24		39	78	"		24	1	"
40	"	24		40	79	"		24	1	"
41	"	24		41	80	"		24	1	"
42	"	24		42	81	"		24	1	"
43	"	24		43	82	"		24	1	"
44	"	24		44	83	"		24	1	"
45	"	24		45	84	"		24	1	"
46	"	24		46	85	"		24	1	"
47	"	24		47	86	"		24	1	"
48	"	24		48	87	"		24	1	"
49	"	24		49	88	"		24	1	"
50	"	24		50	89	"		24	1	"
51	"	24		51	90	"		24	1	"
52	"	24		52	91	"		24	1	"
53	"	24		53	92	"		24	1	"
54	"	24		54	93	"		24	1	"
55	"	24		55	94	"		24	1	"
56	"	24		56	95	"		24	1	"
57	"	24		57	96	"		24	1	"
58	"	24		58	97	"		24	1	"
59	"	24		59	98	"		24	1	"
60	"	24		60	99	"		24	1	"
61	"	24		61	100	"		24	1	"

Номери пронумеровані дерев.

(всі вкотре словами)

Нумерацію і перелік провести

Лісничий
(посада)

Лісничий
(посада)

Лісничий

Лісничий
(посада)

Лісничий

Оборонець
(посада)

Романчук С.А.
(посада)

Романчук

НУМЕРАЦІЙНА ВІДОМІСТЬ ДЕРЕВ,
призначених для вибіркової санітарної рубки

Житомирська область
ДП «Ємільчинське лісове господарство»

Листинг № 56

Исчисление

урочище

площа 5,2 гектарів

Порядковий номер дерев	Порода	Ступінь товщини стовбурів, сантиметрів			Категорія стану дерев, підстава вибору для рубки	Порядковий номер дерев	Порода	Ступінь товщини стовбурів, сантиметрів			Категорія стану дерев, підстава вибору для рубки
		ділові	напівділові	дров'яні				ділові	напівділові	дров'яні	
79	Сосна		18		10 Сиріт						
80	"		21		11 "						
81	"		28		12 "						
82	"		24		13 "						
83	"		24		14 "						
84	"		24		15 "						

Всього проліс червонолихтерів

84 дерев

(всього 84 сосни дерева)

Лиса 12
Лиса 11
Лиса 17

Оборонити

Нумерацію і перелік провели

Оборонити

(підписи та прізвища)

Романчук СМ

(підписи та прізвища)

Серега АН

Житомирська область

Munroe & Co

46

241

41

REFERENCES

11.000000

02/01/2019

Было признано, что деревья

5. ПРАВИЛО СЛОВАМИ!

Генерал Ю. П.

Список № 21

Дмитев В/57

СФУ ВВ

Нычтравуцкі пераезд прасягнуў

(continued on next page)

Мосин О.А.

(Compare to 00540000)

Лист № 13
вида № 13

кількість: _____
площа: 0.9 гектарів

Порядковий номер дерева	Порода	Ступінь товщини стовбура в сантиметрах			Категорія стану дерева, підставою вибору для рубки	Позначення номеру дерева	Порода	Ступінь товщини стовбура в сантиметрах			Категорія стану дерева, підставою вибору для рубки
		діаметр	висота	довжина				діаметр	висота	довжина	
1	с	28			IV-сучов.						
2	с	24			IV-н-						
3	с	28			IV-н-						
4	с	24			IV-н-						
5	с	24			IV-н-						
6	с	24			IV-н-						
7	с	28			IV-н-						
8	с	24			IV-н-						
9	с	40		24	IV-сучов.						
10	с	40			IV-сучов.						
11	с	48			IV-н-						
12	с	24			IV-н-						
13	с			32	IV-сучов.						
14	с	36			IV-сучов.						
15	с	24			IV-н-						
16	с	24			IV-н-						
17	с	28			IV-н-						
18	с	28			IV-н-						
19	с	32			IV-н-						
20	с	32			IV-н-						
21	с	36			IV-н-						
22	с	32			IV-н-						
23	с	24			IV-н-						

Всього проміркованих дерев: _____

(кількість словесно)

Нумерація: перелік промери

Інженер А.П.

Інженер А.П.

Інженер А.П.

Севастіан В.В.

Масібаєв О.В.

Оболенко М.І.

НУМЕРАЦІЙНА ВІДОМІСТЬ ДЕРЕВ,
призначених для вибіркової санітарної рубки

Житомирська область

ДП «С» Ізичинське лісове господарство»

Лісництво № 44

виділ № 46

д. ланка №

урочище

площа 08 гектарів

Порядковий номер дерева	Порода	Ступінь товщини стовбурів, сантиметрів			Категорія стану дерева, підставна вибірка для рубки	Порядковий номер дерева	Порода	Ступінь товщини стовбурів, сантиметрів			Категорія стану дерева, підставна вибірка для рубки
		ділові	напівділові	дров'яні				ділові	напівділові	дров'яні	
1	с		32		IV-ахр						
2	с		36		IV-н						
3	с		32		IV-н						
4	с		24		IV-н						
5	с		24		IV-н						
6	с		28		IV-н						
7	с		28		IV-н						
8	с		32		IV-н						
9	с		32		IV-н						
10	с		28		IV-н						
11	с		36		IV-н						
12	с		28		IV-н						
13	с		32		IV-н						
14	с		32		IV-н						
15	с		36		IV-н						
16	с		32		IV-н						
17	с		32		IV-н						
18	с		28		IV-н						
19	с		28		IV-н						
20	с		32		IV-н						
21	с		24		IV-н						
22	с		28		IV-н						
23	с		32		IV-н						
24	с		36		IV-н						
25	с		32		IV-н						

Всього прономеровано дерев

Кількість стовбурів

Нумерацію і перелік провели

Інженер А.П. [підпис]

Інженер А.П. [підпис]

Інженер А.П. [підпис]

Сави В.В.

(підписи та прізвища)

Масієв О.А.

(підписи та прізвища)

робочий М.О.

НУМЕРАЦІЙНА ВІДОМІСТЬ ДЕРЕВ,
призначених для вибіркової санітарної рубки

Житомирська область

ДП «Ємільчинське лісове господарство»

Лісництво Житомирське
квартал № 44 виділ № 41

урочище _____
ділянка № _____ площа 3,5 гектарів

Порядковий номер дерев	Порода	Ступінь товщини стовбурів, сантиметрів			Категорія стану дерев, підстава вибору для рубки	Порядковий номер дерев	Порода	Ступінь товщини стовбурів, сантиметрів			Категорія стану дерев, підстава вибору для рубки
		лісові	напівлісові	дров'яні				лісові	напівлісові	дров'яні	
1	Бер		40.		IV-а-р-р-р						
2	Бер		44.		IV-н-						
3	Бер		36.		IV-н-						
4	Бер		44.		IV-н-						
5	Бер		32.		IV-н-						
6	Бер		36.		IV-н-						
7	Бер		28.		IV-н-						
8	Бер		32.		IV-н-						
9	Бер		36.		IV-н-						
10	Бер		28.		IV-н-						
11	Бер		32.		IV-н-						
12	Бер		32.		IV-н-						
13	Бер		32.		IV-н-						
14	Бер		32.		IV-н-						
15	Бер		36.		IV-н-						
16	Бер		32.		IV-н-						
17	Бер		36.		IV-н-						
18	Бер		32.		IV-н-						
19	Бер		36.		IV-н-						
20	Бер		36.		IV-н-						
21	Бер		32.		IV-н-						
22	Бер		28.		IV-н-						
23	Бер		32.		IV-н-						
24	Бер		28.		IV-н-						
25	Бер		36.		IV-н-						
26	Бер		40.		IV-н-						
27	Бер		32.		IV-н-						
28	Бер		38.		IV-н-						
29	Бер		28.		IV-н-						
30	Бер		40.		IV-н-						
31	Бер		28.		IV-н-						
32	Бер		32.		IV-н-						
33	Бер		36.		IV-н-						
34	Бер		36.		IV-н-						

Всього проанумеровано дерев _____
(кількістю словами)

Інженер а/п Григор'єв
(підпис)
Інженер а/п Григор'єв
(підпис)
Інженер а/п Григор'єв
(підпис)

Нумерацію дерев провели
Сегян ВВ
(ініціали та прізвище)
Мосійчук ОА
(ініціали та прізвище)
Оботиний М. І.
(ініціали та прізвище)

НУМЕРАЦІЙНА ВІДОМІСТЬ ДЕРЕВ,
призначених для вибіркової санітарної рубки

Житомирська область

ДП «Смітчинське лісове господарство»

Лісництво
квартал № 448

вид. т. № 45

урочище

ділянка №

площа 1.2 гектарів

Порядковий номер дерев	Порода	Ступінь товщини стовбурів, сантиметрів			Категорія стану дерев, підстава вибору для рубки	Порядковий номер дерев	Порода	Ступінь товщини стовбурів, сантиметрів			Категорія стану дерев, підстава вибору для рубки
		ділові	напівділові	дров'яні				ділові	напівділові	дров'яні	
1	с		28.		IV-сучков.						
2	с		28.		IV-н-						
3	с		32.		IV-н-						
4	с		36.		IV-н-						
5	с		40.		IV-н-						
6	с		32.		IV-н-						
7	с		44.		IV-н-						
8	с		52.		IV-н-						
9	с		32.		IV-н-						
10	с		40.		IV-н-						
11	с		48.		IV-н-						
12	с		28.		IV-н-						
13	с		44.		IV-н-						
14	с		32.		IV-н-						
15	с		56.		IV-н-						
16	с		36.		IV-н-						
17	с		28.		IV-н-						
18	с		40.		IV-н-						
19	с		36.		IV-н-						
20	с		36.		IV-н-						
21	с		36.		IV-н-						
22	с		28.		IV-н-						
23	с		40.		IV-н-						
24	с		32.		IV-н-						
25	с		28.		IV-н-						
26	с		28.		IV-н-						
27	с		40.		IV-н-						
28	с		36.		IV-н-						
29	с		36.		IV-н-						
30	с		36.		IV-н-						
31	с		40.		IV-н-						
32	с		32.		IV-н-						
33	с		28.		IV-н-						

Вказати розміри ділянки

(в кількості слів)

Нумерацію і перевірку провели

Інженер А.П.

(посада)

(підпис)

Інженер А.П.

(посада)

(підпис)

Інженер А.П.

Сечен В.В.

(підпис та прізвище)

Масідов О.А.

(підпис та прізвище)

Сечен В.В.

НУМЕРАЦІЙНА ВІДОМІСТЬ ДЕРЕВ,
призначених для вибіркової санітарної рубки

Житомирська область
ДП «Смілянське лісове господарство»

Лісництво
квартал № 13

Журнальний
вид № 23

урочище
ділька №

площа 2,5 гектарів

Порядковий номер дерев	Порода	Ступінь товщини стовбурів, сантиметрів			Категорія стану дерев, підстава вибору для рубки	Порядковий номер дерев	Порода	Ступінь товщини стовбурів, сантиметрів			Категорія стану дерев, підстава вибору для рубки
		ділові	напілкові	дров'яні				ділові	напілкові	дров'яні	
1	с		32		IV-III-б						
2	с		28		IV-III-						
3	с		24		IV-III-						
4	с		24		IV-III-						
5	с		28		IV-III-						
6	с		28		IV-III-						
7	с		24		IV-III-						
8	с		24		IV-III-						
9	с		24		IV-III-						
10	с		24		IV-III-						
11	с		24		IV-III-						
12	с		32		IV-III-						
13	с		24		IV-III-						
14	с		24		IV-III-						
15	с		24		IV-III-						
16	с		28		IV-III-						
17	с		24		IV-III-						
18	с		28		IV-III-						
19	с		28		IV-III-						
20	с		32		IV-III-						
21	с		36		IV-III-						
22	с		28		IV-III-						
23	с		32		IV-III-						
24	с		24		IV-III-						
25	с		28		IV-III-						
26	с		28		IV-III-						
27	с		36		IV-III-						
28	с		36		IV-III-						
29	с		28		IV-III-						
30	с		36		IV-III-						
31	с		24		IV-III-						
32	с		24		IV-III-						
33	с		36		IV-III-						
34	с		28		IV-III-						

Всього пронумеровано дерев:

(кількість словачин)

Нумерацію і перелік провели:

Семен В.В.

(ініціали та прізвище)

Мосійчук О.А.

(ініціали та прізвище)

Роберт М.І.

Інженер О.М. [підпис]

(підпис)

Інженер А.О. [підпис]

(підпис)

Інженер О.М. [підпис]

Житломіська об'єкта

Житломіська об'єкта

Житломіська об'єкта

Житломіська об'єкта

Порядковий номер дерева	Порода	Ступінь поранистості стовбура			Категорія стану дерева, наявність вибоїв на рубан	Порода	Ступінь поранистості стовбура			Категорія стану дерева, наявність вибоїв на рубан
		ліщина	листвен	дуб			ліщина	листвен	дуб	
1	ос		40		IV сухоб	40	е		24	IV сухоб
2	ос		40		III-IV	41	е		36	IV сухоб
3	ос		48		IV сухоб	42	е		36	IV-IV
4	ос		36		IV сухоб	43	е		24	IV-IV
5	ос		32		IV-IV	44	а		24	IV-IV
6	ос			44	IV сухоб	45	е		28	IV-IV
7	ос			32	IV-IV	46	е		28	IV-IV
8	ос		24		IV сухоб	47	е		32	IV-IV
9	ос		32		IV-IV	48	е		36	IV-IV
10	ос		28		IV-IV	49	е		28	IV-IV
11	ос		24		IV-IV	50	е		32	IV-IV
12	ос			28	IV сухоб	51	ос		28	IV-IV
13	ос			36	IV-IV	52	ос		28	IV-IV
14	ос			40	IV-IV	53	е		28	IV-IV
15	ос			44	IV-IV	54	е		24	IV-IV
16	ос			32	IV-IV	55	ос		40	IV-IV
17	ос			40	IV-IV	56	ос		28	IV-IV
18	ос			44	IV-IV	57	ос		36	IV-IV
19	ос		48		IV сухоб	58	ос		32	IV-IV
20	ос		36		IV-IV	59	ос		32	IV-IV
21	ос		32		IV-IV	60	ос		32	IV-IV
22	с		36		IV-IV	61	ос		32	IV-IV
23	с		40		IV-IV	62	ос		40	IV-IV
24	с		40		IV-IV	63	ос		28	IV-IV
25	с		36		IV-IV	64	ос		32	IV-IV
26	с		32		IV-IV	65	ос		24	IV-IV
27	ос			40	IV сухоб	66	ос		28	IV-IV
28	ос		28		IV сухоб	67	ос		32	IV-IV
29	ос		32		IV сухоб	68	ос		40	IV-IV
30	с		24		IV-IV	69	ос		28	IV-IV
31	с		28		IV-IV	70	ос		32	IV-IV
32	с		32		IV-IV	71	б		24	IV сухоб
33	с		32		IV-IV	72	с		28	IV сухоб
34	с		32		IV-IV	73	с		36	IV-IV
35	ос			32	IV сухоб	74	с		28	IV-IV
36	с		24		IV сухоб	75	с		28	IV-IV
37	с		28		IV-IV	76	с		36	IV-IV
38	с		28		IV-IV	77	с		32	IV-IV
39	с		24		IV-IV	78	с		28	IV-IV

Всего 39 деревьев

состояние

Инженер А.А.

Инженер А.А.

Инженер А.А.

Сеген В.В.

Мосиджук О.А.

Доботин М.Г.

Д. 7. (Знаменитые люди нашего города)

43 Жеримовые 17

1998年12月

10

Порядковый номер проб	Площадь	Средняя влажность		Средняя температура	Качество сырья (дерево, пиломатериал, отходы, мусор, другие)	Порода	Средняя температура (градусы Цельсия)			Качество сырья (дерево, пиломатериал, отходы, мусор, другие)
		Влажность	Температура				Влажность	Температура	Влажность	
79	200	28			Кипарис					
80	200	32			Кипарис					
81	200	36			Кипарис					
82	200	24			Кипарис					
83	200	28			Кипарис					
84	200	40			Кипарис					
85	200	32			Кипарис					
86	200	28			Кипарис					
87	200	36			Кипарис					
88	200	24			Кипарис					
89	200	32			Кипарис					
90	200	28			Кипарис					
91	200	40			Кипарис					
92	200	24			Кипарис					
93	200	32			Кипарис					
94	200	36			Кипарис					
95	200	28			Кипарис					
96	200	32			Кипарис					
97	200	24			Кипарис					
98	200	36			Кипарис					
99	200	32			Кипарис					
100	200	28			Кипарис					
101	200	32			Кипарис					
102	200	36			Кипарис					
103	200	28			Кипарис					
104	200	32			Кипарис					
105	200	40			Кипарис					
106	200	28			Кипарис					
107	200	36			Кипарис					
108	200	28			Кипарис					
109	200	32			Кипарис					
110	200	36			Кипарис					
111	200	28			Кипарис					
112	200	24			Кипарис					
113	200	28			Кипарис					
114	200	32			Кипарис					
115	200	28			Кипарис					
116	200	32			Кипарис					
117	200	36			Кипарис					

Всего при этом образовано две с

(ж. 1900 ст. 1, 2, 3, 4, 5, 6, 7, 8, 9, 10, 11, 12, 13, 14, 15, 16, 17, 18, 19, 20, 21, 22, 23, 24, 25, 26, 27, 28, 29, 30, 31, 32, 33, 34, 35, 36, 37, 38, 39, 40, 41, 42, 43, 44, 45, 46, 47, 48, 49, 50, 51, 52, 53, 54, 55, 56, 57, 58, 59, 60, 61, 62, 63, 64, 65, 66, 67, 68, 69, 70, 71, 72, 73, 74, 75, 76, 77, 78, 79, 80, 81, 82, 83, 84, 85, 86, 87, 88, 89, 90, 91, 92, 93, 94, 95, 96, 97, 98, 99, 100, 101, 102, 103, 104, 105, 106, 107, 108, 109, 110, 111, 112, 113, 114, 115, 116, 117, 118, 119, 120, 121, 122, 123, 124, 125, 126, 127, 128, 129, 130, 131, 132, 133, 134, 135, 136, 137, 138, 139, 140, 141, 142, 143, 144, 145, 146, 147, 148, 149, 150, 151, 152, 153, 154, 155, 156, 157, 158, 159, 160, 161, 162, 163, 164, 165, 166, 167, 168, 169, 170, 171, 172, 173, 174, 175, 176, 177, 178, 179, 180, 181, 182, 183, 184, 185, 186, 187, 188, 189, 190, 191, 192, 193, 194, 195, 196, 197, 198, 199, 200, 201, 202, 203, 204, 205, 206, 207, 208, 209, 210, 211, 212, 213, 214, 215, 216, 217, 218, 219, 220, 221, 222, 223, 224, 225, 226, 227, 228, 229, 230, 231, 232, 233, 234, 235, 236, 237, 238, 239, 240, 241, 242, 243, 244, 245, 246, 247, 248, 249, 250, 251, 252, 253, 254, 255, 256, 257, 258, 259, 260, 261, 262, 263, 264, 265, 266, 267, 268, 269, 270, 271, 272, 273, 274, 275, 276, 277, 278, 279, 280, 281, 282, 283, 284, 285, 286, 287, 288, 289, 290, 291, 292, 293, 294, 295, 296, 297, 298, 299, 300, 301, 302, 303, 304, 305, 306, 307, 308, 309, 310, 311, 312, 313, 314, 315, 316, 317, 318, 319, 320, 321, 322, 323, 324, 325, 326, 327, 328, 329, 330, 331, 332, 333, 334, 335, 336, 337, 338, 339, 340, 341, 342, 343, 344, 345, 346, 347, 348, 349, 350, 351, 352, 353, 354, 355, 356, 357, 358, 359, 360, 361, 362, 363, 364, 365, 366, 367, 368, 369, 370, 371, 372, 373, 374, 375, 376, 377, 378, 379, 380, 381, 382, 383, 384, 385, 386, 387, 388, 389, 390, 391, 392, 393, 394, 395, 396, 397, 398, 399, 400, 401, 402, 403, 404, 405, 406, 407, 408, 409, 410, 411, 412, 413, 414, 415, 416, 417, 418, 419, 420, 421, 422, 423, 424, 425, 426, 427, 428, 429, 430, 431, 432, 433, 434, 435, 436, 437, 438, 439, 440, 441, 442, 443, 444, 445, 446, 447, 448, 449, 450, 451, 452, 453, 454, 455, 456, 457, 458, 459, 460, 461, 462, 463, 464, 465, 466, 467, 468, 469, 470, 471, 472, 473, 474, 475, 476, 477, 478, 479, 480, 481, 482, 483, 484, 485, 486, 487, 488, 489, 490, 491, 492, 493, 494, 495, 496, 497, 498, 499, 500, 501, 502, 503, 504, 505, 506, 507, 508, 509, 510, 511, 512, 513, 514, 515, 516, 517, 518, 519, 520, 521, 522, 523, 524, 525, 526, 527, 528, 529, 530, 531, 532, 533, 534, 535, 536, 537, 538, 539, 540, 541, 542, 543, 544, 545, 546, 547, 548, 549, 550, 551, 552, 553, 554, 555, 556, 557, 558, 559, 560, 561, 562, 563, 564, 565, 566, 567, 568, 569, 570, 571, 572, 573, 574, 575, 576, 577, 578, 579, 580, 581, 582, 583, 584, 585, 586, 587, 588, 589, 590, 591, 592, 593, 594, 595, 596, 597, 598, 599, 600, 601, 602, 603, 604, 605, 606, 607, 608, 609, 610, 611, 612, 613, 614, 615, 616, 617, 618, 619, 620, 621, 622, 623, 624, 625, 626, 627, 628, 629, 630, 631, 632, 633, 634, 635, 636, 637, 638, 639, 640, 641, 642, 643, 644, 645, 646, 647, 648, 649, 650, 651, 652, 653, 654, 655, 656, 657, 658, 659, 660, 661, 662, 663, 664, 665, 666, 667, 668, 669, 670, 671, 672, 673, 674, 675, 676, 677, 678, 679, 680, 681, 682, 683, 684, 685, 686, 687, 688, 689, 690, 691, 692, 693, 694, 695, 696, 697, 698, 699, 700, 701, 702, 703, 704, 705, 706, 707, 708, 709, 710, 711, 712, 713, 714, 715, 716, 717, 718, 719, 720, 721, 722, 723, 724, 725, 726, 727, 728, 729, 730, 731, 732, 733, 734, 735, 736, 737, 738, 739, 740, 741, 742, 743, 744, 745, 746, 747, 748, 749, 750, 751, 752, 753, 754, 755, 756, 757, 758, 759, 760, 761, 762, 763, 764, 765, 766, 767, 768, 769, 770, 771, 772, 773, 774, 775, 776, 777, 778, 779, 780, 781, 782, 783, 784, 785, 786, 787, 788, 789, 790, 791, 792, 793, 794, 795, 796, 797, 798, 799, 800, 801, 802, 803, 804, 805, 806, 807, 808, 809, 810, 811, 812, 813, 814, 815, 816, 817, 818, 819, 820, 821, 822, 823, 824, 825, 826, 827, 828, 829, 830, 831, 832, 833, 834, 835, 836, 837, 838, 839

June 12

June 12

7. 5000

John R. [illegible]

Рави Вн

Возмездно

НУМЕРАЦІЙНА ВІДОМІСТЬ ДЕРЕВ,
призначених для вибіркової санітарної рубки

Житомирська область

ДП «Смілянське лісове господарство»

Технічний
квартал № 34

виділ № 1

урочище
ділянка №

площа 3,8 гектарів

Порядковий номер дерев	Порода	Ступінь товщини стовбура, сантиметрів			Категорія стану дерев, підстава вибору для рубки	Порядковий номер дерев	Порода	Ступінь товщини стовбура, сантиметрів			Категорія стану дерев, підстава вибору для рубки
		лісові	напівлісові	дров'яні				лісові	напівлісові	дров'яні	
1											
2	С	44			III Сиріт						
3	С	40			III Сиріт						
4	С		32		IV Сиріт						
5	С		28		IV Сиріт						
6	С		28		IV Сиріт						
7	С		28	28	V Сиріт						
8	С		28		V Сиріт						
9	С		32		IV Сиріт						
10	С		32		IV Сиріт						
11	С			28	V Сиріт						
12	С			28	V Сиріт						
13	С		32		IV Сиріт						
14	С			28	V Сиріт						
15	С		24		IV Сиріт						
16	С		24		IV Сиріт						
17	С			32	V Сиріт						
18	С			28	V Сиріт						
19	С		24		IV Сиріт						
20	С		28		IV Сиріт						
21	С		36		IV Сиріт						
22	С		36		IV Сиріт						
23	С			28	V Сиріт						
24	С		28		V Сиріт						
25	С		36		IV Сиріт						
26	С		28		IV Сиріт						
27	С		32		IV Сиріт						
28	С		28		IV Сиріт						
29	С			32	V Сиріт						
30	С			24	V Сиріт						
31	С		36		IV Сиріт						
32	С		40		IV Сиріт						
33	С		36		IV Сиріт						
34	С		36		IV Сиріт						
35	С		32		IV Сиріт						
			32		IV Сиріт						

Всього пронумеровано дерев

35 дерев (тридцять п'ять дерев)

(кількість словесно)

Лист 12

(підпис)

Лист 12

(підпис)

Лист 12

(підпис)

[Підпис]

(підпис)

[Підпис]

Оборонний лист

Нумерація і перелік дерев

(підпис)

Ромашин Л В

(ініціали та прізвище)

Савин О В

ПОВІДОМЛЕННЯ
про появу ознак погіршення санітарного стану лісових насаджень

Житомирська область
(Автономна Республіка Крим, область)
ДП «Смільчинське ЛП»
(найменування власника лісів, постійного лісокористувача)

Лісництво Жужельське урочище
квартал № 8 виділ № 11 ділянка № _____ площа 5 гектарів

Таксаційна характеристика насадження

Склад 10Сз, вік 60 років, бонітет 1А, середній діаметр 28 сантиметрів, середня висота 26 метрів, повнота 0,6, тип лісу АЗС, рельєф увігнуті понижені рівні ділянки, експозиція _____, ґрунт дерново-середньої сильно підзолисті глесві підріст _____, підлісок Крушина ламка

Лісопатологічна характеристика насадження

Вид пошкодження насадження (лісова пожежа, буревій, сніголам, обледеніння, відмирання та всихання дерев, захаращеність, об'їдання шкідниками хвої/листя, наявність гусени, масовий літ метеликів, опадання хвої/листя, відлущення кори на стовбурах та інші ознаки, не характерні для нормального стану дерев) відмирання та всихання дерев, верхівковий короїд.

Ступінь пошкодження, ураження: Середнє (поодинокі, слабкі, середні, сильні)

Вид розподілу пошкоджених дерев: Куртинний (поодинокий, груповий, куртинний)

Обсяг ушкодженої деревини на 1 гектарі (окомірно) 17 куб. метрів, у тому числі сухостійної 16 куб. метрів

Ознаки погіршення стану лісових насаджень виявив:

Старший майстер Кутітко Г.Ф.
(посада) (підпис) (ініціали та прізвище)
4 01 2021 року

Пом. лісничого Сорока А.В.
(лісничий) (помічник) (підпис) (ініціали та прізвище)
4 01 2021 року

Висновок інженера відділу (сектору) охорони і захисту лісу державного лісогосподарського (лісомисливського) підприємства або представника державного спеціалізованого лісозахисного підприємства щодо необхідності здійснення лісозахисних чи інших заходів з поліпшення санітарного стану лісів за результатами огляду санітарного стану лісової ділянки: Потребує санітарної рубки вибіркової

Інженер ЗІ Романчук С.В.
(посада) (підпис) (ініціали та прізвище)
11 01 2021 року

ПОВІДОМЛЕННЯ
про появу ознак погіршення санітарного стану лісових насаджень

Житомирська область

(Автономна Республіка Крим, область)

ДП «Ємільчинське ЛП»

(найменування власника лісів, постійного лісокористувача)

Лісництво Жужельське

урочище

квартал № 17

виділ № 4

ділянка №

площа 0,4 гектарів

Таксаційна характеристика насадження

Склад 10Сз+Бл, вік 56 років, бонітет 1А, середній діаметр 26 сантиметрів, середня висота 23 метрів, повнота 0,7, тип лісу АЗС, рельєф понижені рівні місцеположення, експозиція, ґрунт дерново-середньої сильно підзолисті глеєві підріст, підлісок Крушина ламка

Лісопатологічна характеристика насадження

Вид пошкодження насадження (лісова пожежа, буревій, сніголам, обледеніння, відмирання та всихання дерев, захаращеність, об'їдання шкідниками хвої/листя, наявність гусені, масовий літ метеликів, опадання хвої/листя, відлущення кори на стовбурах та інші ознаки, не характерні для нормального стану дерев) відмирання та всихання дерев, верхівковий короїд.

Ступінь пошкодження, ураження: Середнє (поодинокі, слабке, середнє, сильне)

Вид розподілу пошкоджених дерев: Куртинний (поодинокий, груповий, куртинний)

Обсяг ушкодженої деревини на 1 гектарі (окомірно) 27 куб. метрів, у тому числі сухостійної 23 куб. метрів

Ознаки погіршення стану лісових насаджень виявив:

Старший майстер

(посада)

(підпис)

Дідус М.О.

(ініціали та прізвище)

4 01 2021 року

Пом.лісничого

(лісничий
лісничого)

(помічник

(підпис)

Сорока А.В.

(ініціали та прізвище)

4 01 2021 року

Висновок інженера відділу (сектору) охорони і захисту лісу державного лісгосподарського (лісомишлывського) підприємства або представника державного спеціалізованого лісозахисного підприємства щодо необхідності здійснення лісозахисних чи інших заходів з поліпшення санітарного стану лісів за результатами огляду санітарного стану лісової ділянки: Потребує санітарної рубки вибіркової

Інженер З.І

(посада)

(підпис)

Романчук С.В.

(ініціали та прізвище)

11 01 2021 року

ПОВІДОМЛЕННЯ
про появу ознак погіршення санітарного стану лісових насаджень

Житомирська область

(Автономна Республіка Крим, область)

ДП «Смільчинське ЛП»

(найменування власника лісів, постійного лісокористувача)

Лісництво Жужельське _____ урочище _____
квартал № 17 виділ № 5 ділянка № _____ площа 1 гектарів

Таксаційна характеристика насадження

Склад 10Сз+Бп, вік 87 років, бонітет 1, середній діаметр 40 сантиметрів, середня висота 25 метрів, повнота 0.6, тип лісу ВЗДСА, рельєф безстокові плоскі впадини, експозиція _____, ґрунт дерново-середньої сильно глееві підріст _____, підлісок Азатія

Лісопатологічна характеристика насадження

Вид пошкодження насадження (лісова пожежа, буревій, сніголам, обледеніння, відмирання та всихання дерев, захаращеність, об'їдання шкідниками хвої/листя, наявність гусені, масовий літ метеликів, опадання хвої/листя, відлущення кори на стовбурах та інші ознаки, не характерні для нормального стану дерев) відмирання та всихання дерев, верхівковий короїд.

Ступінь пошкодження, ураження: _____ Середнє _____ (поодинокі, слабке, середнє, сильне)

Вид розподілу пошкоджених дерев: _____ Куртинний _____ (поодинокий, груповий, куртинний)

Обсяг ушкодженої деревини на 1 гектарі (окомірно) 77 куб. метрів, у тому числі сухостійної 69 куб. метрів

Ознаки погіршення стану лісових насаджень виявив:

Старший майстер _____ Дідус М.О. _____
(посада) _____ (підпис) _____ (ініціали та прізвище)
4 01 2021 року

Пом.лісничого _____ Сорока А.В. _____
(лісничий (помічник лісничого) (підпис) _____ (ініціали та прізвище)
4 01 2021 року

Висновок інженера відділу (сектору) охорони і захисту лісу державного лісогосподарського (лісомисливського) підприємства або представника державного спеціалізованого лісозахисного підприємства щодо необхідності здійснення лісозахисних чи інших заходів з поліпшення санітарного стану лісів за результатами огляду санітарного стану лісової ділянки: Потребує санітарної рубкивибіркової

Інженер ЗЛ _____ Романчук С.В. _____
(посада) _____ (підпис) _____ (ініціали та прізвище)
11 01 2021 року

ПОВІДОМЛЕННЯ
про появу ознак погіршення санітарного стану лісових насаджень

Житомирська область

(Автономна Республіка Крим, область)

ДП «Смільчинське ЛГ»

(найменування власника лісів, постійного лісокористувача)

Лісництво Жужельське

урочище

квартал № 20

виділ № 7

ділянка №

площа 4,4 гектарів

Таксаційна характеристика насадження

Склад 10Сз+Бп+Вл, вік 80 років, бонітет 1, середній діаметр 24 сантиметрів, середня висота 24 метрів, повнота 0,7, тип лісу ВЗДС, рельєф понижені рівні місцеположення, експозиція, ґрунт дерново-середньої сильно підзолисті глесві підріст, підлісок Крушина ламка

Лісопатологічна характеристика насадження

Вид пошкодження насадження (лісова пожежа, буревій, сніголам, обледеніння, відмирання та всихання дерев, захаращеність, об'їдання шкідниками хвої/листя, наявність гусені, масовий літ метеликів, опадання хвої/листя, відлущення кори на стовбурах та інші ознаки, не характерні для нормального стану дерев) відмирання та всихання дерев, верхівковий короїд.

Ступінь пошкодження, ураження: Середнє (поодинокі, слабке, середнє, сильне)

Вид розподілу пошкоджених дерев: Куртинний (поодинокий, груповий, куртинний)

Обсяг ушкодженої деревини на 1 гектарі (окомірно) 28 куб. метрів, у тому числі сухоїстиної 25 куб. метрів

Ознаки погіршення стану лісових насаджень виявив:

Старший майстер

(посада)

(підпис)

Кутітко Г.Ф.

(ініціали та прізвище)

4 01 2021 року

Пом. лісничого

(лісничий
лісничого)

(помічник

(підпис)

Сорока А.В.

(ініціали та прізвище)

4 01 2021 року

Висновок інженера відділу (сектору) охорони і захисту лісу державного лісгосподарського (лісомисливського) підприємства або представника державного спеціалізованого лісозахисного підприємства щодо необхідності здійснення лісозахисних чи інших заходів з поліпшення санітарного стану лісів за результатами огляду санітарного стану лісової ділянки: Потребує санітарної рубки вибіркової

Інженер ЗЛ

(посада)

(підпис)

Романчук С.В.

(ініціали та прізвище)

11 01 2021 року

ПОВІДОМЛЕННЯ
про появу ознак погіршення санітарного стану лісових насаджень

Житомирська область

(Автономна Республіка Крим, область)

ДП «Ємільчинське ЛП»

(найменування власника лісів, постійного лісокористувача)

Лісництво Жужельське

урочище

квартал № 23

виділ № 34

ділянка №

площа 1 гектарів

Таксаційна характеристика насадження

Склад 9Сз1Бп+Дз, вік 71 років, бонітет 1А, середній діаметр 28 сантиметрів, середня висота 26 метрів, повнота 0,7, тип лісу ВЗДСА, рельєф безтокові плоскі впадини, експозиція, ґрунт дерново-середньої сильно глеєві підріст, підлісок Азалья

Лісопатологічна характеристика насадження

Вид пошкодження насадження (лісова пожежа, буревій, сніголам, обледеніння, відмирання та всихання дерев, захаращеність, об'їдання шкідниками хвої/листя, наявність гусені, масовий літ метеликів, опадання хвої/листя, відлущення кори на стовбурах та інші ознаки, не характерні для нормального стану дерев) відмирання та всихання дерев, верхівковий короїд.

Ступінь пошкодження, ураження: Середнє (поодинокі, слабке, середнє, сильне)

Вид розподілу пошкоджених дерев: Куртинний (поодинокий, груповий, куртинний)

Обсяг ушкодженої деревини на 1 гектарі (окомірно) 39 куб. метрів, у тому числі сухостійної 36 куб. метрів.

Ознаки погіршення стану лісових насаджень виявив:

Старший майстер

(посада)

(підпис)

Кугітко Г.Ф.

(ініціали та прізвище)

4 01 2021 року

Пом.лісничого

(лісничий
лісничого)

(помічник

(підпис)

Сорока А.В.

(ініціали та прізвище)

4 01 2021 року

Висновок інженера відділу (сектору) охорони і захисту лісу державного лісгосподарського (лісомисливського) підприємства або представника державного спеціалізованого лісозахисного підприємства щодо необхідності здійснення лісозахисних чи інших заходів з поліпшення санітарного стану лісів за результатами огляду санітарного стану лісової ділянки: Потребує санітарної рубки вибіркової

Інженер ЗЛ

(посада)

(підпис)

Романчук С.В.

(ініціали та прізвище)

11 01 2021 року

ПОВІДОМЛЕННЯ
про появу ознак погіршення санітарного стану лісових насаджень

Житомирська область
(Автономна Республіка Крим, область)
ДП «Смільчинське ЛП»
(найменування власника лісів, постійного лісокористувача)

Лісництво Жужельське _____ урочище _____
квартал № 23 виділ № 39 ділянка № _____ площа 2,5 гектарів

Таксаційна характеристика насадження

Склад 7С33Бп, вік 70 років, бонітет 1А, середній діаметр 28 сантиметрів, середня висота 26 метрів, повиота 0,8, тип лісу ВЗДСА, рельєф безстовкові плоскі впадини, експозиція _____, ґрунт дерново-середньої сильно глеєві підріст _____, підлісок Азалія

Лісопатологічна характеристика насадження

Вид пошкодження насадження (лісова пожежа, буревій, сніголам, обледеніння, відмирання та всихання дерев, захаращеність, об'їдання шкідниками хвої/листя, наявність гусені, масовий літ метеликів, опадання хвої/листя, відлущення кори на стовбурах та інші ознаки, не характерні для нормального стану дерев) відмирання та всихання дерев, верхівковий короїд.

Ступінь пошкодження, ураження: _____ Середнє _____ (поодинокі, слабе, середні, сильні)

Вид розподілу пошкоджених дерев: _____ Куртинний _____ (поодинокий, груповий, куртинний)

Обсяг ушкодженої деревини на 1 гектарі (окомірно) 12 куб. метрів, у тому числі сухостійної 9 куб. метрів

Ознаки погіршення стану лісових насаджень виявив:

Старший майстер _____ Кутітко Г.Ф. _____
(посада) _____ (підпис) _____ (ініціали та прізвище)
4 01 2021 року

Пом. лісничого _____ Сорока А.В. _____
(лісничий) _____ (помічник) _____ (підпис) _____ (ініціали та прізвище)
(лісничого) _____
4 01 2021 року

Виеновок інженера відділу (сектору) охорони і захисту лісу державного лісгосподарського (лісомисливського) підприємства або представника державного спеціалізованого лісозахисного підприємства щодо необхідності здійснення лісозахисних чи інших заходів з поліпшення санітарного стану лісів за результатами огляду санітарного стану лісової ділянки: Потребує санітарної рубки вибіркової

Інженер ЗЛ _____ Романчук С.В. _____
(посада) _____ (підпис) _____ (ініціали та прізвище)
11 01 2021 року

ПОВІДОМЛЕННЯ
про появу ознак погіршення санітарного стану лісових насаджень

Житомирська область

(Автономна Республіка Крим, область)

ДП «Смільчинське ЛП»

(найменування власника лісів, постійного лісокористувача)

Лісництво Жужельське _____ урочище _____
квартал № 26 _____ виділ № 31 _____ ділянка № _____ площа 6,3 гектарів

Таксаційна характеристика насадження

Склад 4Сз2БнЗДз1Ос, вік 80 років, бонітет 1, середній діаметр 32 сантиметрів, середня висота 26 метрів, повнота 0,7, тип лісу ВЗДСА, рельєф безстокові плоскі впадини, експозиція _____, ґрунт дерново-середньої сильно тлесві підріст _____, підлісок Азалія

Лісопатологічна характеристика насадження

Вид пошкодження насадження (лісова пожежа, буревій, сніголам, обледеніння, відмирання та всихання дерев, захаращеність, об'їдання шкідниками хвої/листя, наявність гусені, масовий літ метеликів, опадання хвої/листя, відлущення кори на стовбурах та інші ознаки, не характерні для нормального стану дерев) відмирання та всихання дерев, верхівковий короїд.

Ступінь пошкодження, ураження: _____ Середнє _____ (поодинокі, слабке, середнє, сильне)

Вид розподілу пошкоджених дерев: _____ Куртинний _____ (поодинокий, груповий, куртинний)

Обсяг ушкодженої деревини на 1 гектарі (окомірно) 11 куб. метрів, у тому числі сухостійної 8 куб. метрів

Ознаки погіршення стану лісових насаджень виявив:

Старший майстер _____ Кугітко Г.Ф. _____
(посада) _____ (підпис) _____ (ініціали та прізвище)

4 01 2021 року

Помісничого _____ Сорока А.В. _____
(лісничий (помічник лісничого) (підпис) _____ (ініціали та прізвище)

4 01 2021 року

Висновок інженера відділу (сектору) охорони і захисту лісу державного лісгосподарського (лісомисливського) підприємства або представника державного спеціалізованого лісозахисного підприємства щодо необхідності здійснення лісозахисних чи інших заходів з поліпшення санітарного стану лісів за результатами огляду санітарного стану лісової ділянки: Потребує санітарної рубки вибіркової

Інженер ЗЛ _____ Романчук С.В. _____
(посада) _____ (підпис) _____ (ініціали та прізвище)

11 01 2021 року

ПОВІДОМЛЕННЯ
про появу ознак погіршення санітарного стану лісових насаджень

Житомирська область

(Автономна Республіка Крим, область)

ДП «Смільчинське ЛГ»

(найменування власника лісів, постійного лісокористувача)

Лісництво Жужельське _____ урочище _____
квартал № 29 виділ № 5 ділянка № _____ площа 2,8 гектарів

Таксаційна характеристика насадження

Склад 10Сз, вік 69 років, бонітет 1, середній діаметр 26 сантиметрів, середня висота 22 метрів, повнота 0,7, тип лісу В2ДС, рельєф рівні підвищені і слабо хвилясті, експозиція _____, ґрунт дерново-слабопідзолисті глинисто-піщані підріст _____, підлісок Крушина ламка

Лісопатологічна характеристика насадження

Вид пошкодження насадження (лісова пожежа, буревій, сніголам, обледеніння, відмирання та висихання дерев, захаращеність, об'їдання шкідниками хвої/листя, наявність гусениць, масовий літ метеликів, опадання хвої/листя, відлущення кори на стовбурах та інші ознаки, не характерні для нормального стану дерев) відмирання та висихання дерев, верхівковий короїд.

Ступінь пошкодження, ураження: _____ Середнє _____ (поодинокі, слабке, середнє, сильне)

Вид розподілу пошкоджених дерев: _____ Куртинний _____ (поодинокий, груповий, куртинний)

Обсяг ушкодженої деревини на 1 гектарі (окомірно) 42 куб. метрів, у тому числі сухостійної 39 куб. метрів

Ознаки погіршення стану лісових насаджень виявив:

Старший майстер _____ Дідус М.О. _____
(посада) _____ (підпис) _____ (ініціали та прізвище)
5 01 2021 року

Пом. лісничого _____ Сорока А.В. _____
(лісничий) (помічник) (підпис) _____ (ініціали та прізвище)
(лісничого)
5 01 2021 року

Висновок інженера відділу (сектору) охорони і захисту лісу державного лісогосподарського (лісомисливського) підприємства або представника державного спеціалізованого лісозахисного підприємства щодо необхідності здійснення лісозахисних чи інших заходів з поліпшення санітарного стану лісів за результатами огляду санітарного стану лісової ділянки: Потребує санітарної рубки вибіркової

Інженер ЗЛ _____ Романчук С.В. _____
(посада) _____ (підпис) _____ (ініціали та прізвище)
12 01 2021 року

ПОВІДОМЛЕННЯ
про появу ознак погіршення санітарного стану лісових насаджень

Житомирська область

(Автономна Республіка Крим, область)

ДП «Смільчинське ЛП»

(найменування власника лісів, постійного лісокористувача)

Лісництво Жужельське

квартал № 30

виділ № 9

урочище

ділянка №

площа 0,7 гектарів

Таксаційна характеристика насадження

Склад ІОСз, вік 70 років, бонітет ІА, середній діаметр 30 сантиметрів, середня висота 26 метрів, повнота 0,5, тип лісу ВЗДС, рельєф понижені рівні місцезоположення, експозиція, ґрунт дерново-середньої сильно підзолисті глесві підріст, підлісок Крушина ламка

Лісопатологічна характеристика насадження

Вид пошкодження насадження (лісова пожежа, буревій, сніголам, обледеніння, відмирання та висихання дерев, захаращеність, об'їдання шкідниками хвої/листя, наявність гусені, масовий літ метеликів, опадання хвої/листя, відлучення кори на стовбурах та інші ознаки, не характерні для нормального стану дерев) відмирання та висихання дерев, верхівковий короїд.

Ступінь пошкодження, ураження: Середнє (поодинокі, слабке, середнє, сильне)

Вид розподілу пошкоджених дерев: Куртинний (поодинокий, груповий, куртинний)

Обсяг ушкодженої деревини на 1 гектарі (окомірно) 43 куб. метрів, у тому числі сухостійної 39 куб. метрів

Ознаки погіршення стану лісових насаджень виявив:

Старший майстер

(посада)

4 01 2021 року

(підпис)

Дідус М.О.

(ініціали та прізвище)

Пом. лісничого

(лісничий
лісничого)

(помічник (підпис)

4 01 2021 року

Сорока А.В.

(ініціали та прізвище)

Висновок інженера відділу (сектору) охорони і захисту лісу державного лісгосподарського (лісомисливського) підприємства або представника державного спеціалізованого лісозахисного підприємства щодо необхідності здійснення лісозахисних чи інших заходів з поліпшення санітарного стану лісів за результатами огляду санітарного стану лісової ділянки: Потребує санітарної рубки вибіркової

Інженер ЗЛ

(посада)

11 01 2021 року

(підпис)

Романчук С.В.

(ініціали та прізвище)

ПОВІДОМЛЕННЯ
про появу ознак погіршення санітарного стану лісових насаджень

Житомирська область

(Автономна Республіка Крим, область)

ДП «Ємільчинське ЛП»

(найменування власника лісів, постійного лісокористувача)

Лісництво Жужельське урочище
квартал № 31 виділ № 18 ділянка № _____ площа 1,7 гектарів

Таксаційна характеристика насадження

Склад 9С31Дз+Бп, вік 58 років, бонітет 1Б, середній діаметр 30 сантиметрів, середня висота 26 метрів, повнота 0,8, тип лісу В2ДС, рельєф рівні підвищені і слабо хвилясті, експозиція _____, ґрунт дерново-слабопідзолисті глинисто-піщані підріст _____, підлісок Крушина ламка

Лісопатологічна характеристика насадження

Вид пошкодження насадження (лісова пожежа, буревій, сніголам, обледеніння, відмирання та всихання дерев, захаращеність, об'їдання шкідниками хвої/листя, наявність гусені, масовий літ метеликів, опадання хвої/листя, відлущення кори на стовбурах та інші ознаки, не характерні для нормального стану дерев) відмирання та всихання дерев, верхівковий короїд.

Ступінь пошкодження, ураження: Середнє (поодинокі, слабке, середнє, сильне)

Вид розподілу пошкоджених дерев: Куртинний (поодинокий, груповий, куртинний)

Обсяг ушкодженої деревини на 1 гектарі (окомірно) 38 куб. метрів, у тому числі сухостійної 33 куб. метрів

Ознаки погіршення стану лісових насаджень виявив:

Старший майстер (посада) (підпис) Кутітко Г.Ф. (ініціали та прізвище)
5 01 2021 року

Пом.лісничого (лісничий (помічник лісничого) (підпис) Сорока А.В. (ініціали та прізвище)
5 01 2021 року

Висновок інженера відділу (сектору) охорони і захисту лісу державного лісогосподарського (лісомисливського) підприємства або представника державного спеціалізованого лісозахисного підприємства щодо необхідності здійснення лісозахисних чи інших заходів з поліпшення санітарного стану лісів за результатами огляду санітарного стану лісової ділянки: Потребує санітарної рубки вибіркової

Інженер ЗЛ (посада) (підпис) Романчук С.В. (ініціали та прізвище)
12 01 2021 року

ПОВІДОМЛЕННЯ
про появу ознак погіршення санітарного стану лісових насаджень

Житомирська область

(Автономна Республіка Крим, область)

ДП «Смільчинське ЛП»

(найменування власника лісів, постійного лісокористувача)

Лісництво Жужельське

урочище

квартал № 33

виділ № 17

ділянка №

площа 2,3

гектарів

Таксаційна характеристика насадження

Склад ІОСЗ, вік 69 років, бонітет І, середній діаметр 26 сантиметрів, середня висота 24 метрів, повнота 0,5, тип лісу В2ДС, рельєф рівні підвищені і слабо хвилясті, експозиція, ґрунт дерново-слабопідзолисті глинисто-піщані підріст, підлісок Крушина ламка

Лісопатологічна характеристика насадження

Вид пошкодження насадження (лісова пожежа, буревій, сніголам, обледеніння, відмирання та всихання дерев, захаращеність, об'їдання шкідниками хвої/листя, наявність гусени, масовий літ метеликів, опадання хвої/листя, відлущення кори на стовбурах та інші ознаки, не характерні для нормального стану дерев) відмирання та всихання дерев, верхівковий короїд.

Ступінь пошкодження, ураження: Середнє

(поодинокі, слабке, середнє, сильне)

Вид розподілу пошкоджених дерев: Куртинний

(поодинокий, груповий, куртинний)

Обсяг ушкодженої деревини на 1 гектарі (окомірно) 11 куб. метрів, у тому числі сухостійної 9 куб. метрів

Ознаки погіршення стану лісових насаджень виявив:

Старший майстер

(посада)

5 01 2021 року

(підпис)

Кугітко Г.Ф.

(ініціали та прізвище)

Пом.лісничого

(лісничий
лісничого)

(помічник

(підпис)

5 01 2021 року

Сорока А.В.

(ініціали та прізвище)

Висновок інженера відділу (сектору) охорони і захисту лісу державного лісогосподарського (лісомисливського) підприємства або представника державного спеціалізованого лісозахисного підприємства щодо необхідності здійснення лісозахисних чи інших заходів з поліпшення санітарного стану лісів за результатами огляду санітарного стану лісової ділянки: Потребус санітарної рубки вибіркової

Інженер ЗЛ

(посада)

12 01 2021 року

(підпис)

Романчук С.В.

(ініціали та прізвище)

ПОВІДОМЛЕННЯ
про появу ознак погіршення санітарного стану лісових насаджень

Житомирська область

(Автономна Республіка Крим, область)

ДП «Смільчинське ЛП»

(найменування власника лісів, постійного лісокористувача)

Лісництво Жужельське _____ урочище _____
квартал № 34 виділ № 10 ділянка № _____ площа 2 гектарів

Таксаційна характеристика насадження

Склад ІОСз. вік 69 років, бонітет 1, середній діаметр 28 сантиметрів, середня висота 25 метрів, повнота 0,7, тип лісу В2ДС, рельєф рівні підвищені і слабо хвилясті, експозиція _____, ґрунт дерново-слабопідзолисті глинисто-піщані підріст _____, підлісок Крушина ламка

Лісопатологічна характеристика насадження

Вид пошкодження насадження (лісова пожежа, буревій, сніголам, обледеніння, відмирання та всихання дерев, захаращеність, об'їдання шкідниками хвої/листя, наявність гусені, масовий літ метеликів, опадання хвої/листя, відлущення кори на стовбурах та інші ознаки, не характерні для нормального стану дерев) відмирання та всихання дерев, верхівковий короїд.

Ступінь пошкодження, ураження: _____ Середнє _____ (поодинокі, слабке, середнє, сильне)

Вид розподілу пошкоджених дерев: _____ Куртинний _____ (поодинокий, груповий, куртинний)

Обсяг ушкодженої деревини на 1 гектарі (окомірно) 8 куб. метрів, у тому числі сухостійної 6 куб. метрів

Ознаки погіршення стану лісових насаджень виявив:

Старший майстер _____ Кугітко Г.Ф. _____
(посада) _____ (підпис) _____ (ініціали та прізвище)
5 01 2021 року

Пом. лісничого _____ Сорока А.В. _____
(лісничий) _____ (помічник) _____ (підпис) _____ (ініціали та прізвище)
5 01 2021 року

Висновок інженера відділу (сектору) охорони і захисту лісу державного лісогосподарського (лісомисливського) підприємства або представника державного спеціалізованого лісозахисного підприємства щодо необхідності здійснення лісозахисних чи інших заходів з поліпшення санітарного стану лісів за результатами огляду санітарного стану лісової ділянки: Потребує санітарної рубки вибіркової

Інженер ЗЛ _____ Романчук С.В. _____
(посада) _____ (підпис) _____ (ініціали та прізвище)
12 01 2021 року

ПОВІДОМЛЕННЯ
про появу ознак погіршення санітарного стану лісових насаджень

Житомирська область
(Автономна Республіка Крим, область)

ДП «Смільчинське ЛП»
(найменування власника лісів, постійного лісокористувача)

Лісництво Жужельське урочище
квартал № 38 виділ № 8 ділянка № _____ площа 1,1 гектарів

Таксаційна характеристика насадження

Склад ІОСз, вік 86 років, бонітет 1, середній діаметр 32 сантиметрів, середня висота 27 метрів, повнота 0,5, тип лісу В2ДС, рельєф рівні підвищені і слабо хвилясті, експозиція _____, ґрунт дерново-слаболісистої глинисто-піщані підріст _____, підлісок Крушина ламка

Лісопатологічна характеристика насадження

Вид пошкодження насадження (лісова пожежа, буревій, сніголам, обледеніння, відмирання та всихання дерев, захаращеність, об'їдання шкідниками хвої/листя, наявність гусені, масовий літ метеликів, опадання хвої/листя, відлущення кори на стовбурах та інші ознаки, не характерні для нормального стану дерев) відмирання та всихання дерев, верхівковий короїд.

Ступінь пошкодження, ураження: Середнє (поодинокі, слабке, середнє, сильне)

Вид розподілу пошкоджених дерев: Куртинний (поодинокий, груповий, куртинний)

Обсяг ушкодженої деревини на 1 гектарі (окомірно) 1/5 куб. метрів, у тому числі сухостійної 1/5 куб. метрів

Ознаки погіршення стану лісових насаджень виявив:

Старший майстер Дідус М.О.
(посада) (підпис) (ініціали та прізвище)
5 01 2021 року

Пом. лісничого Сорока А.В.
(лісничий помічник (підпис) (ініціали та прізвище)
5 01 2021 року

Висновок інженера відділу (сектору) охорони і захисту лісу державного лісгосподарського (лісомисливського) підприємства або представника державного спеціалізованого лісозахисного підприємства щодо необхідності здійснення лісозахисних чи інших заходів з поліпшення санітарного стану лісів за результатами огляду санітарного стану лісової ділянки: Потребує санітарної рубки вибіркової

Інженер ЗЛ Романчук С.В.
(посада) (підпис) (ініціали та прізвище)
12 01 2021 року

ПОВІДОМЛЕННЯ
про появу ознак погіршення санітарного стану лісових насаджень

Житомирська область

(Автономна Республіка Крим, область)

ДП «Смільчинське ЛГ»

(найменування власника лісів, постійного лісокористувача)

Лісництво Жужельське _____ урочище _____
квартал № 39 виділ № 11 ділянка № _____ площа 3 гектарів

Таксаційна характеристика насадження

Склад 10Сз+Бп+Дз, вік 64 років, бонітет 1А, середній діаметр 32 сантиметрів, середня висота 26 метрів, повнота 0,8, тип лісу ВЗДС, рельєф понижені рівні місцезоположення, експозиція _____, ґрунт дерново-середньої сильно підзолисті глесві підріст _____, підлісок Горобина

Лісопатологічна характеристика насадження

Вид пошкодження насадження (лісова пожежа, буревій, сніголам, обледеніння, відмирання та всихання дерев, захаращеність, об'їдання шкідниками хвої/листя, наявність гусені, масовий літ метеликів, опадання хвої/листя, відлущення кори на стовбурах та інші ознаки, не характерні для нормального стану дерев) відмирання та всихання дерев, верхівковий короїд.

Ступінь пошкодження, ураження: _____ Середнє _____ (поодинокі, слабке, середнє, сильне)

Вид розподілу пошкоджених дерев: _____ Куртинний _____ (поодинокий, груповий, куртинний)

Обсяг ушкодженої деревини на 1 гектарі (окомірно) 7 куб. метрів, у тому числі сухостійної 5 куб. метрів

Ознаки погіршення стану лісових насаджень виявив:

Старший майстер _____ Дідус М.О. _____
(посада) (підпис) (ініціали та прізвище)
4 01 2021 року

Пом. лісничого _____ Сорока А.В. _____
(лісничий (помічник (підпис) (ініціали та прізвище)
лісничого)
4 01 2021 року

Висновок інженера відділу (сектору) охорони і захисту лісу державного лісгосподарського (лісомисливського) підприємства або представника державного спеціалізованого лісозахисного підприємства щодо необхідності здійснення лісозахисних чи інших заходів з поліпшення санітарного стану лісів за результатами огляду санітарного стану лісової ділянки: Потребує санітарної рубки вибіркової

Інженер З.І. _____ Романчук С.В. _____
(посада) (підпис) (ініціали та прізвище)
11 01 2021 року

ПОВІДОМЛЕННЯ
про появу ознак погіршення санітарного стану лісових насаджень

Житомирська область

(Автономна Республіка Крим, область)

ДП «Ємільчинське ЛП»

(найменування власника лісів, постійного лісокористувача)

Лісництво Жужельське

урочище

квартал № 40

виділ № 2

ділянка №

площа 10,7 гектарів

Таксаційна характеристика насадження

Склад 8С31Д31Бп, вік 64 років, бонітет 1А, середній діаметр 30 сантиметрів, середня висота 26 метрів, повнота 0,8, тип лісу ВЗДСА, рельєф безстокові плоскі впадини, експозиція, ґрунт дерново-середньої сильно глеєві підріст, підлісок Азалія

Лісопатологічна характеристика насадження

Вид пошкодження насадження (лісова пожежа, буревій, сніголам, обледеніння, відмирання та всихання дерев, захаращеність, об'їдання шкідниками хвої/листя, наявність гусені, масовий літ метеликів, опадання хвої/листя, відлущення кори на стовбурах та інші ознаки, не характерні для нормального стану дерев) відмирання та всихання дерев, верхівковий короїд.

Ступінь пошкодження, ураження: Середнє (поодинокі, слабке, середнє, сильне)

Вид розподілу пошкоджених дерев: Куртинний (поодинокий, груповий, куртинний)

Обсяг ушкодженої деревини на 1 гектарі (окомірно) 5 куб. метрів, у тому числі сухоствійної 3 куб. метрів

Ознаки погіршення стану лісових насаджень виявив:

Старший майстер



Ділує М.О.

(посада)

(підпис)

(ініціали та прізвище)

5 01 2021 року

Пом. лісничого



Сорока А.В.

(лісничий
лісничого)

(помічник (підпис)

(ініціали та прізвище)

5 01 2021 року

Висновок інженера відділу (сектору) охорони і захисту лісу державного лісгосподарського (лісомисливського) підприємства або представника державного спеціалізованого лісозахисного підприємства щодо необхідності здійснення лісозахисних чи інших заходів з поліпшення санітарного стану лісів за результатами огляду санітарного стану лісової ділянки: Потребує санітарної рубки вибіркової

Інженер ЗЛ



Романчук С.В.

(посада)

(підпис)

(ініціали та прізвище)

12 01 2021 року

ПОВІДОМЛЕННЯ
про появу ознак погіршення санітарного стану лісових насаджень

Житомирська область

(Автономна Республіка Крим, область)

ДП «Смільчинське ЛП»

(найменування власника лісів, постійного лісокористувача)

Лісництво Жужельське _____ урочище _____
квартал № 40 виділ № 25 ділянка № _____ площа 0,9 гектарів

Таксаційна характеристика насадження

Склад ІОСз+Бп, вік 70 років, бонітет 1, середній діаметр 30 сантиметрів, середня висота 25 метрів, повнота 0,6, тип лісу ВЗДС, рельєф понижені рівні місцеположення, експозиція _____, ґрунт дерново-середньої сильно підзолисті глеєві підріст _____, підлісок Горобина

Лісопатологічна характеристика насадження

Вид пошкодження насадження (лісова пожежа, буревій, сніголам, обледеніння, відмирання та всихання дерев, захаращеність, об'їдання шкідниками хвої/листя, наявність гусені, масовий літ метеликів, опадання хвої/листя, відлущення кори на стовбурах та інші ознаки, не характерні для нормального стану дерев) відмирання та всихання дерев, верхівковий короїд.

Ступінь пошкодження, ураження: _____ Середне _____ (поодинокі, слабке, середнє, сильне)

Вид розподілу пошкоджених дерев: _____ Куртинний _____ (поодинокий, груповий, куртинний)

Обсяг ушкодженої деревини на 1 гектарі (окомірно) 92 куб. метрів, у тому числі сухостійної 88 куб. метрів

Ознаки погіршення стану лісових насаджень виявив:

Старший майстер _____ Дідус М.О. _____
(посада) (підпис) (ініціали та прізвище)
4 01 2021 року

Пом.лісничого _____ Сорока А.В. _____
(лісничий (помічник лісничого) (підпис) (ініціали та прізвище)
4 01 2021 року

Виеновок інженера відділу (сектору) охорони і захисту лісу державного лісгосподарського (лісомисливського) підприємства або представника державного спеціалізованого лісозахисного підприємства щодо необхідності здійснення лісозахисних чи інших заходів з поліпшення санітарного стану лісів за результатами огляду санітарного стану лісової ділянки: Потребує санітарної рубки вибіркової

Інженер ЗЛ _____ Романчук С.В. _____
(посада) (підпис) (ініціали та прізвище)
11 01 2021 року

ПОВІДОМЛЕННЯ
про появу ознак погіршення санітарного стану лісових насаджень

Житомирська область

(Автономна Республіка Крим, область)

ДП «Смільчинське ЛГ»

(найменування власника лісів, постійного лісокористувача)

Лісництво Жужельське

урочище

квартал № 40

виділ № 27

ділянка №

площа 1,5 гектарів

Таксаційна характеристика насадження

Склад 10Сз+Бп+Дз, вік 70 років, бонітет 1, середній діаметр 32 сантиметрів, середня висота 25 метрів, повнота 0,6, тип лісу ВЗДС, рельєф понижені рівні місцеположення, експозиція, ґрунт дерново-середньої сильно підзолисті глеєві підріст, підлісок Горобина

Лісопатологічна характеристика насадження

Вид пошкодження насадження (лісова пожежа, буревій, сніголам, обледеніння, відмирання та всихання дерев, захаращеність, об'їдання шкідниками хвої/листя, наявність гусені, масовий літ метеликів, опадання хвої/листя, відлущення кори на стовбурах та інші ознаки, не характерні для нормального стану дерев) відмирання та всихання дерев, верхівковий короїд.

Ступінь пошкодження, ураження: Середнє (поодинокі, слабке, середнє, сильне)

Вид розподілу пошкоджених дерев: Куртинний (поодинокий, груповий, куртинний)

Обсяг ушкодженої деревини на 1 гектарі (окомірно) 11 куб. метрів, у тому числі сухостійної 8 куб. метрів

Ознаки погіршення стану лісових насаджень виявив:

Старший майстер



Дідус М.О.

(посада)

(підпис)

(ініціали та прізвище)

4 01 2021 року

Пом. лісничого



Сорока А.В.

(лісничий
лісничого)

(помічник (підпис))

(ініціали та прізвище)

4 01 2021 року

Висновок інженера відділу (сектору) охорони і захисту лісу державного лісогосподарського (лісомисливського) підприємства або представника державного спеціалізованого лісозахисного підприємства щодо необхідності здійснення лісозахисних чи інших заходів з поліпшення санітарного стану лісів за результатами огляду санітарного стану лісової ділянки: Потребує санітарної рубки вибіркової

Інженер ЗЛ



Романчук С.В.

(посада)

(підпис)

(ініціали та прізвище)

11 01 2021 року

ПОВІДОМЛЕННЯ
про появу ознак погіршення санітарного стану лісових насаджень

Житомирська область

(Автономна Республіка Крим, область)

ДП «Смільчинське ЛП»

(найменування власника лісів, постійного лісокористувача)

Лісництво Жужельське

урочище

квартал № 41

виділ № 38

ділянка №

площа 0,3 гектарів

Таксаційна характеристика насадження

Склад 10Сз; вік 70 років, бонітет 1, середній діаметр 30 сантиметрів, середня висота 23 метрів, повнота 0,8, тип лісу В4ДС, рельєф понижені слабо проточні улоговини, експозиція, ґрунт торфянисто і торфино-підзолисті глинисто-піщані підріст, підлісок Горобина

Лісопатологічна характеристика насадження

Вид пошкодження насадження (лісова пожежа, буревій, сніголам, обледеніння, відмирання та всихання дерев, захаращеність, об'їдання шкідниками хвої/листя, наявність гусені, масовий ліг метеликів, опадання хвої/листя, відлущення кори на стовбурах та інші ознаки, не характерні для нормального стану дерев) відмирання та всихання дерев, верхівковий короїд.

Ступінь пошкодження, ураження: Середнє (поодинокі, слабкі, середні, сильні)

Вид розподілу пошкоджених дерев: Куртинний (поодинокі, групові, куртинні)

Обсяг ушкодженої деревини на 1 гектарі (околірно) 83 куб. метрів, у тому числі сухостійної 49 куб. метрів

Ознаки погіршення стану лісових насаджень виявив:

Старший майстер

(посада)

5 01 2021 року

(підпис)

Дідує М.О.

(ініціали та прізвище)

Пом.лісничого

(лісничий
лісничого)

(помічник

(підпис)

5 01 2021 року

Сорока А.В.

(ініціали та прізвище)

Висновок інженера відділу (сектору) охорони і захисту лісу державного лісогосподарського (лісомисливського) підприємства або представника державного спеціалізованого лісозахисного підприємства щодо необхідності здійснення лісозахисних чи інших заходів з поліпшення санітарного стану лісів за результатами огляду санітарного стану лісової ділянки: Потребує санітарної рубки вибіркової

Інженер ЗЛ

(посада)

12 01 2021 року

(підпис)

Романчук С.В.

(ініціали та прізвище)

ПОВІДОМЛЕННЯ
про появу ознак погіршення санітарного стану лісових насаджень

Житомирська область

(Автономна Республіка Крим, область)

ДП «Ємільчинське ЛП»

(найменування власника лісів, постійного лісокористувача)

Лісництво Жужельське

урочище

квартал № 43

виділ № 15

ділянка №

площа 1,5 гектарів

Таксаційна характеристика насадження

Склад 7Сз2Дз1Бп+Вл, вік 63 років, бонітет 1Б, середній діаметр 30 сантиметрів, середня висота 26 метрів, повнота 0,6, тип лісу ВЗДС, рельєф понижені рівні місцеположення, експозиція, ґрунт дерново-середньої сильно підзолисті глесві підрієт, підлісок Горобина

Лісопатологічна характеристика насадження

Вид пошкодження насадження (лісова пожежа, буревій, сніголам, обледеніння, відмирання та всихання дерев, захаращеність, об'їдання шкідниками хвої/листя, наявність гусени, масовий літ метеликів, опадання хвої/листя, відлущення кори на стовбурах та інші ознаки, не характерні для нормального стану дерев) відмирання та всихання дерев, верхівковий короїд.

Ступінь пошкодження, ураження: Середнє

(поодинокі, слабке, середнє, сильне)

Вид розподілу пошкоджених дерев: Куртинний

(поодинокі, груповий, куртинний)

Обсяг ушкодженої деревини на 1 гектарі (окомірно) 45 куб. метрів, у тому числі сухостійної 4/ куб. метрів

Ознаки погіршення стану лісових насаджень виявив:

Старший майстер

(підпис)

Лідус М.О.

(посада)

(підпис)

(ініціали та прізвище)

4 01 2021 року

Пом. лісничого

(помічник (підпис)

Сорока А.В.

(лісничий
лісничого)

(помічник (підпис)

(ініціали та прізвище)

4 01 2021 року

Висновок інженера відділу (сектору) охорони і захисту лісу державного лісгосподарського (лісомисливського) підприємства або представника державного спеціалізованого лісозахисного підприємства щодо необхідності здійснення лісозахисних чи інших заходів з поліпшення санітарного стану лісів за результатами огляду санітарного стану лісової ділянки: Потребує санітарної рубки вибіркової

Інженер ЗЛ

(підпис)

Романчук С.В.

(посада)

(підпис)

(ініціали та прізвище)

11 01 2021 року

ПОВІДОМЛЕННЯ
про появу ознак погіршення санітарного стану лісових насаджень

Житомирська область

(Автономна Республіка Крим, область)

ДП «Смільчинське ЛП»

(найменування власника лісів, постійного лісокористувача)

Лісництво Жужельське

квартал № 45

виділ № 16

урочище

ділянка №

площа 4,1

гектарів

Таксаційна характеристика насадження

Склад ІОСз, вік 80 років, бонітет ІА, середній діаметр 36 сантиметрів, середня висота 29 метрів, повнота 0,5, тип лісу В2ДС, рельєф рівні підвищені і слабо хвилясті, експозиція, ґрунт дерново-слабопідзолисті глинисто-піщані підріст, підлісок Крушина ламка

Лісопатологічна характеристика насадження

Вид пошкодження насадження (лісова пожежа, буревій, сніголам, обледеніння, відмирання та всихання дерев, захаращеність, об'їдання шкідниками хвої/листя, наявність гусені, масовий літ метеликів, опадання хвої/листя, відлущення кори на стовбурах та інші ознаки, не характерні для нормального стану дерев) відмирання та всихання дерев, верхівковий короїд,

Ступінь пошкодження, ураження: Середнє (поодинокі, слабке, середнє, сильне)

Вид розподілу пошкоджених дерев: Куртинний (поодинокий, груповий, куртинний)

Обсяг ушкодженої деревини на 1 гектарі (окоміряно) 20 куб. метрів, у тому числі сухостійної 18 куб. метрів

Ознаки погіршення стану лісових насаджень виявив:

Старший майстер

(посада)

5 01

(підпис)

2021 року

Дідус М.О.

(ініціали та прізвище)

Пом. лісничого

(лісничий
лісничого)

(помічник

(підпис)

5 01

2021

року

Сорока А.В.

(ініціали та прізвище)

Висновок інженера відділу (сектору) охорони і захисту лісу державного лісгосподарського (лісомисливського) підприємства або представника державного спеціалізованого лісозахисного підприємства щодо необхідності здійснення лісозахисних чи інших заходів з поліпшення санітарного стану лісів за результатами огляду санітарного стану лісової ділянки: Потребує санітарної рубки вибіркової

Інженер ЗЛ

(посада)

12

01

2021

року

(підпис)

Романчук С.В.

(ініціали та прізвище)

ПОВІДОМЛЕННЯ
про появу ознак погіршення санітарного стану лісових насаджень

Житомирська область

(Автономна Республіка Крим, область)

ДП «Смільчинське ЛГ»

(найменування власника лісів, постійного лісокористувача)

Лісництво Жужельське

урочище

квартал № 46

виділ № 39

ділянка №

площа 0,8 гектарів

Таксаційна характеристика насадження

Склад 10Сз, вік 80 років, бонітет 1, середній діаметр 30 сантиметрів, середня висота 25 метрів, повнота 0,7, тип лісу В2ДС, рельєф рівні підвищені і слабо хвилясті, експозиція, ґрунт дерново-слабопідзолисті глинисто-піщані підріст, підлісок Крушина ламка

Лісопатологічна характеристика насадження

Вид пошкодження насадження (лісова пожежа, буревій, сніголам, обледеніння, відмирання та всихання дерев, захаращеність, об'їдання шкідниками хвої/листя, наявність гусені, масовий літ метеликів, опадання хвої/листя, відлущення кори на стовбурах та інші ознаки, не характерні для нормального стану дерев) відмирання та всихання дерев, верхівковий короїд.

Ступінь пошкодження, ураження: Середнє (поодинокі, слабкі, середні, сильні)

Вид розподілу пошкоджених дерев: Куртинний (поодинокий, груповий, куртинний)

Обсяг ушкодженої деревини на 1 гектарі (окомірно) 109 куб. метрів, у тому числі сухостійної 103 куб. метрів

Ознаки погіршення стану лісових насаджень виявив:

Старший майстер

(посада)

5 01 2021 року

(підпис)

Дідус М.О.

(ініціали та прізвище)

Пом.лісничого

(лісничий
лісничого)

(помічник

(підпис)

5 01 2021 року

Сорока А.В.

(ініціали та прізвище)

Висновок інженера відділу (сектору) охорони і захисту лісу державного лісгосподарського (лісомисливського) підприємства або представника державного спеціалізованого лісозахисного підприємства щодо необхідності здійснення лісозахисних чи інших заходів з поліпшення санітарного стану лісів за результатами огляду санітарного стану лісової ділянки. Потребує санітарної рубки вибіркової

Інженер ЗЛ

(посада)

12 01 2021 року

(підпис)

Романчук С.В.

(ініціали та прізвище)

ПОВІДОМЛЕННЯ
про появу ознак погіршення санітарного стану лісових насаджень

Житомирська область

(Автономна Республіка Крим, область)

ДП «Ємільчинське ЛП»

(найменування власника лісів, постійного лісокористувача)

Лісництво Жужельське

квартал № 47 виділ № 5

урочище

ділянка № _____ площа 1,2 гектарів

Таксаційна характеристика насадження

Склад 10Сз+Бп, вік 75 років, бонітет 1А, середній діаметр 32 сантиметрів, середня висота 27 метрів, повнота 0,6, тип лісу В2ДС, рельєф рівні підвищені і слабо хвилясті, експозиція _____, ґрунт дерново-слабонідолисті глинисто-піщані підріст _____, підлісок Крушина ламка

Лісопатологічна характеристика насадження

Вид пошкодження насадження (лісова пожежа, буревій, сніголам, обледеніння, відмирання та всихання дерев, захаращеність, об'їдання шкідниками хвої/листя, наявність гусені, масовий літ метеликів, опадання хвої/листя, відлущення кори на стовбурах та інші ознаки, не характерні для нормального стану дерев) відмирання та всихання дерев, верхівковий короїд.

Ступінь пошкодження, ураження: _____ Середнє _____ (поодинокі, слабке, середнє, сильне)

Вид розподілу пошкоджених дерев: _____ Куртинний _____ (поодинокий, груповий, куртинний)

Обсяг ушкодженої деревини на 1 гектарі (окомірно) 58 куб. метрів, у тому числі сухостійної 52 куб. метрів

Ознаки погіршення стану лісових насаджень виявив:

Старший майстер

(посада)

5 01 2021 року

(підпис)

Дідус М.О.

(ініціали та прізвище)

Пом.лісничого

(лісничий
лісничого)

(помічник (підпис)

5 01 2021 року

Сорока А.В.

(ініціали та прізвище)

Висновок інженера відділу (сектору) охорони і захисту лісу державного лісогосподарського (лісомисливського) підприємства або представника державного спеціалізованого лісозахисного підприємства щодо необхідності здійснення лісозахисних чи інших заходів з поліпшення санітарного стану лісів за результатами огляду санітарного стану лісової ділянки: Потребує санітарної рубки вибіркової

Інженер З.І

(посада)

12 01 2021 року

(підпис)

Романчук С.В.

(ініціали та прізвище)

ПОВІДОМЛЕННЯ
про появу ознак погіршення санітарного стану лісових насаджень

Житомирська область

(Автономна Республіка Крим, область)

ДП «Смільчинське ЛП»

(найменування власника лісів, постійного лісокористувача)

Лісництво Жужельське

квартал № 53

виділ № 21

урочище

ділянка №

площа 1,8 гектарів

Таксаційна характеристика насаджень

Склад 8С31Я1Дз, вік 57 років, бонітет 1, середній діаметр 28 сантиметрів, середня висота 25 метрів, повнота 0,7, тип лісу СЗГДС, рельєф рівні або ледь понижені місцезона, експозиція, ґрунт дерново-середньо і сильно підзолисті глесві підріст, підлісок Крушина ламка

Лісопатологічна характеристика насаджень

Вид пошкодження насаджень (лісова пожежа, буревій, сніголам, обледеніння, відмирання та всихання дерев, захаращеність, об'їдання шкідниками хвої/листя, наявність гусениць, масовий літ метеликів, опадання хвої/листя, відлущення кори на стовбурах та інші ознаки, не характерні для нормального стану дерев) відмирання та всихання дерев, верхівковий короїд.

Ступінь пошкодження, ураження: Середне (поодинокі, слабке, середнє, сильне)

Вид розподілу пошкоджених дерев: Куртинний (поодинокі, групові, куртинні)

Обсяг ушкодженої деревини на 1 гектарі (окомірно) 27 куб. метрів, у тому числі сухостійної 24 куб. метрів

Ознаки погіршення стану лісових насаджень виявив:

Старший майстер

(посада)

5 01 2021 року

(підпис)

Кутітко Г.Ф.

(ініціали та прізвище)

Пом.лісничого

(лісничий
лісничого)

(помічник

(підпис)

5 01 2021 року

Сорока А.В.

(ініціали та прізвище)

Висновок інженера відділу (сектору) охорони і захисту лісу державного лісогосподарського (лісомисливського) підприємства або представника державного спеціалізованого лісозахисного підприємства щодо необхідності здійснення лісозахисних чи інших заходів з поліпшення санітарного стану лісів за результатами огляду санітарного стану лісової ділянки: Потребує санітарної рубки вибіркової

Інженер ЗЛ

(посада)

12 01 2021 року

(підпис)

Романчук С.В.

(ініціали та прізвище)

ПОВІДОМЛЕННЯ
про появу ознак погіршення санітарного стану лісових насаджень

Житомирська область

(Автономна Республіка Крим, область)

ДП «Смільчинське ЛП»

(найменування власника лісів, постійного лісокористувача)

Лісництво Жужельське

урочище

квартал № 56 виділ № 17

ділянка № 1 площа 3 гектарів

Таксаційна характеристика насаджень

Склад 9С31Бп, вік 70 років, бонітет 1А, середній діаметр 28 сантиметрів, середня висота 26 метрів, повнота 0,8, тип лісу ВЗДСА, рельєф безстокові плоскі впадини, експозиція, ґрунт дерново-середньої сильно глееві підріст, підлісок Азалія

Лісопатологічна характеристика насаджень

Вид пошкодження насаджень (лісова пожежа, буревій, сніголам, обледеніння, відмирання та всихання дерев, захаращеність, об'їдання шкідниками хвої/листя, наявність гусені, масовий літ метеликів, опадання хвої/листя, відлущення кори на стовбурах та інші ознаки, не характерні для нормального стану дерев) відмирання та всихання дерев, верхівковий короїд.

Ступінь пошкодження, ураження: Середнє (поодинокі, слабкі, середні, сильні)

Вид розподілу пошкоджених дерев: Куртинний (поодинокі, групові, куртинні)

Обсяг ушкодженої деревини на 1 гектарі (окомірно) 16 куб. метрів, у тому числі сухостійної 13 куб. метрів

Ознаки погіршення стану лісових насаджень виявив:

Старший майстер

(посада)

(підпис)

Курітко Г.Ф.

(ініціали та прізвище)

5 01 2021 року

Пом.лісничого

(лісничий
лісничого)

(помічник

(підпис)

Сорока А.В.

(ініціали та прізвище)

5 01 2021 року

Висновок інженера відділу (сектору) охорони і захисту лісу державного лісгосподарського (лісомисливського) підприємства або представника державного спеціалізованого лісозахисного підприємства щодо необхідності здійснення лісозахисних чи інших заходів з поліпшення санітарного стану лісів за результатами огляду санітарного стану лісової ділянки: Потребує санітарної рубки вибіркової

Інженер ЗЛ

(посада)

(підпис)

Романчук С.В.

(ініціали та прізвище)

12 01 2021 року

ПОВІДОМЛЕННЯ
про появу ознак погіршення санітарного стану лісових насаджень

Житомирська область

(Автономна Республіка Крим, область)

ДП «Смільчинське ЛП»

(найменування власника лісів, постійного лісокористувача)

Лісництво Жужельське

урочище

квартал № 56

виділ № 27

ділянка №

площа 3,2

гектарів

Таксаційна характеристика насадження

Склад 8Сз2Бп, вік 64 років, бонітет 1А, середній діаметр 28 сантиметрів, середня висота 25 метрів, повнота 0,7, тип лісу ВЗДСА, рельєф безстовкові плоскі впадини, експозиція, ґрунт дерново-середньої сильно глесві підріст, підлісок Азалія

Лісопатологічна характеристика насадження

Вид пошкодження насадження (лісова пожежа, буревій, сніголам, обледеніння, відмирання та всихання дерев, захаращеність, об'їдання шкідниками хвої/листя, наявність гусені, масовий літ метеликів, опадання хвої/листя, відлущення кори на стовбурах та інші ознаки, не характерні для нормального стану дерев) відмирання та всихання дерев, верхівковий короїд.

Ступінь пошкодження, ураження: Середнє (поодинокі, слабке, середнє, сильне)

Вид розподілу пошкоджених дерев: Куртинний (поодинокий, груповий, куртинний)

Обсяг ушкодженої деревини на 1 гектарі (окомірно) 13 куб. метрів, у тому числі сухостійної 10 куб. метрів

Ознаки погіршення стану лісових насаджень виявив:

Старший майстер

(посада)

5 01 2021 року

(підпис)

Кугітко Г.Ф.

(ініціали та прізвище)

Пом.лісничого

(лісничий
лісничого)

5 01 2021 року

(помічник (підпис)

Сорока А.В.

(ініціали та прізвище)

Висновок інженера відділу (сектору) охорони і захисту лісу державного лісгосподарського (лісомисливського) підприємства або представника державного спеціалізованого лісозахисного підприємства щодо необхідності здійснення лісозахисних чи інших заходів з поліпшення санітарного стану лісів за результатами огляду санітарного стану лісової ділянки: Потребує санітарної рубки вибіркової

Інженер ЗЛ

(посада)

12 01 2021 року

(підпис)

Романчук С.В.

(ініціали та прізвище)

ПОВІДОМЛЕННЯ
про появу ознак погіршення санітарного стану лісових насаджень

Житомирська область

(Автономна Республіка Крим, область)

ДП «Смільчинське ЛГ»

(найменування власника лісів, постійного лісокористувача)

Лісництво Жужельське _____ урочище _____
квартал № 58 виділ № 24 ділянка № _____ площа 0,9 гектарів

Таксаційна характеристика насадження

Склад ІОСз+Бп, вік 69 років, бонітет ІА, середній діаметр 30 сантиметрів, середня висота 27 метрів, повнота 0,7, тип лісу ВЗДС, рельєф понижені рівні місцеположення, експозиція _____, ґрунт дерново-середньої сильно підзолисті глесві підріст _____, підлісок Крушина ламка

Лісопатологічна характеристика насадження

Вид пошкодження насадження (лісова пожежа, буревій, сніголам, обледеніння, відмирання та висихання дерев, захаращеність, об'їдання шкідниками хвої/листя, наявність гусені, масовий літ метеликів, опалання хвої/листя, відлущення кори на стовбурах та інші ознаки, не характерні для нормального стану дерев) відмирання та висихання дерев, верхівковий короїд.

Ступінь пошкодження, ураження: _____ Середнє _____ (поодинокі, слабке, середнє, сильне)

Вид розподілу пошкоджених дерев: _____ Куртинний _____ (поодинокий, груповий, куртинний)

Обсяг ушкодженої деревини на 1 гектарі (окомірно) 100 куб. метрів, у тому числі сухостійної 88 куб. метрів

Ознаки погіршення стану лісових насаджень виявив:

Старший майстер _____ Кугітко Г.Ф. _____
(посада) (підпис) (ініціали та прізвище)

4 01 2021 року

Пом. лісничого _____ Сорока А.В. _____
(лісничий (помічник (підпис) (ініціали та прізвище)
лісничого)

4 01 2021 року

Висновок інженера відділу (сектору) охорони і захисту лісу державного лісгосподарського (лісомисливського) підприємства або представника державного спеціалізованого лісозахисного підприємства щодо необхідності здійснення лісозахисних чи інших заходів з поліпшення санітарного стану лісів за результатами огляду санітарного стану лісової ділянки: Потребує санітарної рубки вибіркової

Інженер ЗЛ _____ Романчук С.В. _____
(посада) (підпис) (ініціали та прізвище)

11 01 2021 року

ПОВІДОМЛЕННЯ
про появу ознак погіршення санітарного стану лісових насаджень

Житомирська область

(Автономна Республіка Крим, область)

ДП «Смільчинське ЛП»

(найменування власника лісів, постійного лісокористувача)

Лісництво Жужельське

урочище

квартал № 62

виділ № 21

ділянка №

площа 1,2 гектарів

Таксаційна характеристика насадження

Склад 10Сз+Бп+Гз, вік 62 років, бонітет 1А, середній діаметр 32 сантиметрів, середня висота 26 метрів, повнота 0,6, тип лісу С2ГДС, рельєф припідняті місцезонавання, скелі, ґрунт дерново-слабопідзолисті супіщані підріст, підлісок Ліщина.

Лісопатологічна характеристика насадження

Вид пошкодження насадження (лісова пожежа, буревій, сніголам, обледеніння, відмирання та всихання дерев, захаращеність, об'їдання шкідниками хвої/листя, наявність гусениць, масовий літ метеликів, опадання хвої/листя, відлущення кори на стовбурах та інші ознаки, не характерні для нормального стану дерев) відмирання та всихання дерев, верхівковий короїд.

Ступінь пошкодження, ураження: Середнє (поодинокі, слабке, середнє, сильне)

Вид розподілу пошкоджених дерев: Куртинний (поодинокий, груповий, куртинний)

Обсяг ушкодженої деревини на 1 гектарі (окомірно) 95 куб. метрів, у тому числі сухостійної 90 куб. метрів

Ознаки погіршення стану лісових насаджень виявив:

Старший майстер

(посада)

5 01 2021 року

(підпис)

Кугітко Г.Ф.

(ініціали та прізвище)

Пом. лісничого

(лісничий
лісничого)

(помічник

(підпис)

5 01 2021 року

Сорока А.В.

(ініціали та прізвище)

Висновок інженера відділу (сектору) охорони і захисту лісу державного лісгосподарського (лісомисливського) підприємства або представника державного спеціалізованого лісозахисного підприємства щодо необхідності здійснення лісозахисних чи інших заходів з поліпшення санітарного стану лісів за результатами огляду санітарного стану лісової ділянки: Потребує санітарної рубки вибіркової

Інженер ЗП

(посада)

12 01 2021 року

(підпис)

Романчук С.В.

(ініціали та прізвище)

ПОВІДОМЛЕННЯ
про появу ознак погіршення санітарного стану лісових насаджень

Житомирська область

(Автономна Республіка Крим, область)

ДП «Смільчинське ЛП»

(найменування власника лісів, постійного лісокористувача)

Лісництво Жужельське

квартал № 65

виділ № 1

урочище

ділянка № 1

площа 5 гектарів

Таксаційна характеристика насадження

Склад 10Сз+Бп, вік 77 років, бонітет 1А, середній діаметр 28 сантиметрів, середня висота 26 метрів, повнота 0,6, тип лісу В2ДС, рельєф рівні підвищені і слабо хвилясті, експозиція, ґрунт дерново-слабопідзолисті глинисто-піщані підріст, підлісок Крушина ламка

Лісопатологічна характеристика насадження

Вид пошкодження насадження (лісова пожежа, буревій, сніголам, обледеніння, відмирання та всихання дерев, захаращеність, об'їдання шкідниками хвої/листя, наявність гусениць, масовий літ метеликів, опадання хвої/листя, відлущення кори на стовбурах та інші ознаки, не характерні для нормального стану дерев) відмирання та всихання дерев, верхівковий короїд.

Ступінь пошкодження, ураження: Середнє (поодинокі, слабке, середнє, сильне)

Вид розподілу пошкоджених дерев: Куртинний (поодинокий, груповий, куртинний)

Обсяг ушкодженої деревини на 1 гектарі (окомерно) 80 куб. метрів, у тому числі сухостійної 76 куб. метрів

Ознаки погіршення стану лісових насаджень виявив:

Старший майстер

(посада)

5 01 2021 року

(підпис)

Кугітко Г.Ф.

(ініціали та прізвище)

Пом. лісничого

(лісничий
лісничого)

(помічник (підпис)

5 01 2021 року

Сорока А.В.

(ініціали та прізвище)

Висновок інженера відділу (сектору) охорони і захисту лісу державного лісогосподарського (лісомисливського) підприємства або представника державного спеціалізованого лісозахисного підприємства щодо необхідності здійснення лісозахисних чи інших заходів з поліпшення санітарного стану лісів за результатами огляду санітарного стану лісової ділянки: Потребує санітарної рубки вибіркової

Інженер З.І.

(посада)

12 01 2021 року

(підпис)

Романчук С.В.

(ініціали та прізвище)

ПОВІДОМЛЕННЯ
про появу ознак погіршення санітарного стану лісових насаджень

Житомирська область

(Автономна Республіка Крим, область)

ДП «Смільчинське ЛП»

(найменування власника лісів, постійного лісокористувача)

Лісництво Жужельське

квартал № 65 виділ № 17

урочище

ділянка № _____ площа 5 гектарів

Таксаційна характеристика насадження

Склад 10Сз, вік 69 років, бонітет 1, середній діаметр 30 сантиметрів, середня висота 25 метрів, повнота 0.5, тип лісу В2ДС, рельєф рівні підвищені і слабо хвилясті, експозиція _____, ґрунт дерново-слабопідзолисті глинисто-піщані підріст _____, підлісок Крушина ламка

Лісопатологічна характеристика насадження

Вид пошкодження насадження (лісова пожежа, буревій, сніголам, обледеніння, відмирання та всихання дерев, захаращеність, об'їдання шкідниками хвої/листя, наявність гусені, масовий літ метеликів, опадання хвої/листя, відлущення кори на стовбурах та інші ознаки, не характерні для нормального стану дерев) відмирання та всихання дерев, верхівковий короїд.

Ступінь пошкодження, ураження: _____ Середнє _____ (поодинокі, слабе, середнє, сильне)

Вид розподілу пошкоджених дерев: _____ Куртинний _____ (поодинокий, груповий, куртинний)

Обсяг ушкодженої деревини на 1 гектарі (окомірно) 30 куб. метрів, у тому числі сухостійної 27 куб. метрів

Ознаки погіршення стану лісових насаджень виявив:

Старший майстер

(посада)

(підпис)

Кугітко Г.Ф.

(ініціали та прізвище)

5 01 2021 року

Пом. лісничого

(лісничий
лісничого)

(помічник

(підпис)

Сорока А.В.

(ініціали та прізвище)

5 01 2021 року

Висновок інженера відділу (сектору) охорони і захисту лісу державного лісогосподарського (лісомисливського) підприємства або представника державного спеціалізованого лісозахисного підприємства щодо необхідності здійснення лісозахисних чи інших заходів з поліпшення санітарного стану лісів за результатами огляду санітарного стану лісової ділянки: Потребує санітарної рубки вибіркової

Інженер З.І.

(посада)

(підпис)

Романчук С.В.

(ініціали та прізвище)

12 01 2021 року

ПОВІДОМЛЕННЯ
про появу ознак погіршення санітарного стану лісових насаджень

Житомирська область

(Автономна Республіка Крим, область)

ДП «Смільчинське ЛГ»

(найменування власника лісів, постійного лісокористувача)

Лісництво Жужельське _____ урочище _____
квартал № 67 виділ № 10 ділянка № _____ площа 2,7 гектарів

Таксаційна характеристика насадження

Склад 8С31Бп1Дз, вік 68 років, бонітет 1А, середній діаметр 28 сантиметрів, середня висота 26 метрів, повнота 0,6, тип лісу ВЗДС, рельєф понижені рівні місцеположення, експозиція _____, ґрунт дерново-середньої сильно підзолисті глесві підріст _____, підлісок Крушина ламка

Лісопатологічна характеристика насадження

Вид пошкодження насадження (лісова пожежа, буревій, сніголам, обледеніння, відмирання та всихання дерев, захаращеність, об'їдання шкідниками хвої/листя, наявність гусені, масовий літ метеликів, опадання хвої/листя, відлущення кори на стовбурах та інші ознаки, не характерні для нормального стану дерев) відмирання та всихання дерев, верхівковий короїд.

Ступінь пошкодження, ураження: _____ Середнє _____ (поодинокі, слабке, середнє, сильне)

Вид розподілу пошкоджених дерев: _____ Куртинний _____ (поодинокий, груповий, куртинний)

Обсяг ушкодженої деревини на 1 гектарі (окомерно) 14 куб. метрів, у тому числі сухостійної 10 куб. метрів

Ознаки погіршення стану лісових насаджень виявив:

Старший майстер _____ Дідус М.О. _____
(посада) (підпис) (ініціали та прізвище)
4 01 2021 року

Пом.лісничого _____ Сорока А.В. _____
(лісничий (помічник лісничого) (підпис) (ініціали та прізвище)
4 01 2021 року

Висновок інженера відділу (сектору) охорони і захисту лісу державного лісгосподарського (лісомисливського) підприємства або представника державного спеціалізованого лісозахисного підприємства щодо необхідності здійснення лісозахисних чи інших заходів з поліпшення санітарного стану лісів за результатами огляду санітарного стану лісової ділянки: Потребує санітарної рубки вибіркової

Інженер ЗЛ _____ Романчук С.В. _____
(посада) (підпис) (ініціали та прізвище)
11 01 2021 року

ПОВІДОМЛЕННЯ
про появу ознак погіршення санітарного стану лісових насаджень

Житомирська область

(Автономна Республіка Крим, область)

ДП «Смільчинське ЛП»

(найменування власника лісів, постійного лісокористувача)

Лісництво Жужельське _____ урочище _____
квартал № 67 _____ виділ № 14 _____ ділянка № _____ площа 4,5 _____ гектарів

Таксаційна характеристика насадження

Склад 5Сз3Дз2Бп+Гз+Ос, вік 58 років, бонітет 1А, середній діаметр 30 сантиметрів, середня висота 224 метрів, повнота 0,6, тип лісу ВЗДС, рельєф понижені рівні місцезонавання, експозиція _____, ґрунт дерново-середньої сильно підзолисті глесві підріст _____, підлісок Крушина ламка

Лісопатологічна характеристика насадження

Вид пошкодження насадження (лісова пожежа, буревій, сніголам, обледеніння, відмирання та всихання дерев, захаращеність, об'їдання шкідниками хвої/листя, наявність гусені, масовий літ метеликів, опадання хвої/листя, відлущення кори на стовбурах та інші ознаки, не характерні для нормального стану дерев) відмирання та всихання дерев, верхівковий короїд.

Ступінь пошкодження, ураження: _____ Середнє _____ (поодинокі, слабке, середнє, сильне)

Вид розподілу пошкоджених дерев: _____ Куртинний _____ (поодинокий, груповий, куртинний)

Обсяг ушкодженої деревини на 1 гектарі (окомірно) 11 куб. метрів, у тому числі сухостійної 8 куб. метрів

Ознаки погіршення стану лісових насаджень виявив:

Старший майстер _____ Дідує М.О. _____
(посада) _____ (підпис) _____ (ініціали та прізвище)
4 01 2021 року

Пом. лісничого _____ Сорока А.В. _____
(лісничий) _____ (помічник лісничого) _____ (підпис) _____ (ініціали та прізвище)
4 01 2021 року

Висновок інженера відділу (сектору) охорони і захисту лісу державного лісгосподарського (лісомисливського) підприємства або представника державного спеціалізованого лісозахисного підприємства щодо необхідності здійснення лісозахисних чи інших заходів з поліпшення санітарного стану лісів за результатами огляду санітарного стану лісової ділянки: Потребує санітарної рубки вибіркової

Інженер ЗЛ _____ Романчук С.В. _____
(посада) _____ (підпис) _____ (ініціали та прізвище)
11 01 2021 року

ПОВІДОМЛЕННЯ
про появу ознак погіршення санітарного стану лісових насаджень

Житомирська область
(Автономна Республіка Крим, область)

ДП «Смільчинське ЛГ»
(найменування власника лісів, постійного лісокористувача)

Лісництво Жужельське урочище
квартал № 8 виділ № 15 ділянка № _____ площа 2,2 гектарів

Таксаційна характеристика насадження

Склад 6С32Бп2Вл+Дз, вік 61 років, бонітет 1Б, середній діаметр 36 сантиметрів, середня висота 27 метрів, повнота 0,7, тип лісу ВЗДСА, рельєф бестокові плоскі впадини, експозиція _____, ґрунт дерново-середньо і сильно гілєві підріст _____, підлісок Азалія

Лісопатологічна характеристика насадження

Вид пошкодження насадження (лісова пожежа, буревій, сніголам, обледеніння, відмирання та всихання дерев, захаращеність, об'їдання шкідниками хвої/листя, наявність гусені, масовий літ метеликів, опадання хвої/листя, відлущення кори на стовбурах та інші ознаки, не характерні для нормального стану дерев) відмирання та всихання дерев, верхівковий короїд.

Ступінь пошкодження, ураження: Середнє (поодинокі, слабке, середнє, сильне)

Вид розподілу пошкоджених дерев: Куртинний (поодинокий, груповий, куртинний)

Обсяг ушкодженої деревини на 1 гектарі (окомірно) 22 куб. метрів, у тому числі сухостійної 22 куб. метрів

Ознаки погіршення стану лісових насаджень виявив:

Старший майстер (посада) _____ (підпис) _____ Кугітко Г.Ф. _____
(ініціали та прізвище)
22 02 2021 року

Пом. лісничого (лісничий помічник) (підпис) _____ Сорока А.В. _____
(ініціали та прізвище)
22 02 2021 року

Висновок інженера відділу (сектору) охорони і захисту лісу державного лісогосподарського (лісомисливського) підприємства або представника державного спеціалізованого лісозахисного підприємства щодо необхідності здійснення лісозахисних чи інших заходів з поліпшення санітарного стану лісів за результатами огляду санітарного стану лісової ділянки: Потребує санітарної рубки вибіркової

Інженер ЗЛ (посада) _____ (підпис) _____ Романчук С.В. _____
(ініціали та прізвище)
1 03 2021 року

ПОВІДОМЛЕННЯ
про появу ознак погіршення санітарного стану лісових насаджень

Житомирська область

(Автономна Республіка Крим, область)

ДП «Смільчинське ЛГ»

(найменування власника лісів, постійного лісокористувача)

Лісництво Жужельське

урочище

квартал № 8

виділ № 19

ділянка №

площа 4 гектарів

Таксаційна характеристика насадження

Склад 7Сз3Бп+Вл+Дз, вік 75 років, бонітет 1, середній діаметр 30 сантиметрів, середня висота 26 метрів, повнота 0,6, тип лісу ВЗДСА, рельєф бестокові плоскі впадини, експозиція, ґрунт дерново-середньо і сильно глеєві підріст, підлісок Азалія

Лісопатологічна характеристика насадження

Вид пошкодження насадження (лісова пожежа, буревій, сніголам, обледеніння, відмирання та всихання дерев, захаращеність, об'їдання шкідниками хвої/листя, наявність гусени, масовий літ метеликів, опадання хвої/листя, відлущення кори на стовбурах та інші ознаки, не характерні для нормального стану дерев) відмирання та всихання дерев, верхівковий короїд.

Ступінь пошкодження, ураження: Середнє (поодинокі, слабке, середнє, сильне)

Вид розподілу пошкоджених дерев: Куртинний (поодинокий, груповий, куртинний)

Обсяг ушкодженої деревини на 1 гектарі (окомірно) 18 куб. метрів, у тому числі сухостійної 18 куб. метрів

Ознаки погіршення стану лісових насаджень виявив:

Старший майстер

(посада)

(підпис)

Курітко Г.Ф.

(ініціали та прізвище)

22 02 2021 року

Пом.лісничого

(лісничий
лісничого)

(помічник

(підпис)

Сорока А.В.

(ініціали та прізвище)

22 02 2021 року

Висновок інженера відділу (сектору) охорони і захисту лісу державного лісгосподарського (лісомисливського) підприємства або представника державного спеціалізованого лісозахисного підприємства щодо необхідності здійснення лісозахисних чи інших заходів з поліпшення санітарного стану лісів за результатами огляду санітарного стану лісової ділянки: Потребує санітарної рубки вибіркової

Інженер ЗЛ

(посада)

(підпис)

Романчук С.В.

(ініціали та прізвище)

1 03 2021 року

ПОВІДОМЛЕННЯ
про появу ознак погіршення санітарного стану лісових насаджень

Житомирська область

(Автономна Республіка Крим, область)

ДП «Ємільчинське ЛГ»

(найменування власника лісів, постійного лісокористувача)

Лісництво Жужельське _____ урочище _____
квартал № 8 _____ виділ № 26 _____ ділянка № _____ площа 2,3 _____ гектарів.

Таксаційна характеристика насадження

Склад 10Сз, вік 60 років, бонітет 1А, середній діаметр 28 сантиметрів, середня висота 24 метрів, повнота 0,8, тип лісу В4ДСА, рельєф понижені слабо проточні улоговини, експозиція _____, ґрунт торф'янисто і торфино-підзолисті підріст _____, підлісок Азалія

Лісопатологічна характеристика насадження

Вид пошкодження насадження (лісова пожежа, буревій, сніголам, обледеніння, відмирання та всихання дерев, захаращеність, об'їдання шкідниками хвої/листя, наявність гусені, масовий літ метеликів, опадання хвої/листя, відлущення кори на стовбурах та інші ознаки, не характерні для нормального стану дерев) відмирання та всихання дерев, верхівковий короїд.

Ступінь пошкодження, ураження: _____ Середнє _____ (поодинокі, слабке, середнє, сильне)

Вид розподілу пошкоджених дерев: _____ Куртинний _____ (поодинокий, груповий, куртинний)

Обсяг ушкодженої деревини на 1 гектарі (окомірно) 20 куб. метрів, у тому числі сухостійної 20 куб. метрів

Ознаки погіршення стану лісових насаджень виявив:

Старший майстер _____ Кутітко Г.Ф. _____
(посада) _____ (підпис) _____ (ініціали та прізвище)
22 02 2021 року

Пом. лісничого _____ Сорока А.В. _____
(лісничий _____ (помічник _____ (підпис) _____ (ініціали та прізвище)
лісничого) _____
22 02 2021 року

Висновок інженера відділу (сектору) охорони і захисту лісу державного лісгосподарського (лісомисливського) підприємства або представника державного спеціалізованого лісозахисного підприємства щодо необхідності здійснення лісозахисних чи інших заходів з поліпшення санітарного стану лісів за результатами огляду санітарного стану лісової ділянки: Потребує санітарної рубки вибіркової

Інженер ЗЛ _____ Романчук С.В. _____
(посада) _____ (підпис) _____ (ініціали та прізвище)
1 03 2021 року

ПОВІДОМЛЕННЯ
про появу ознак погіршення санітарного стану лісових насаджень

Житомирська область

(Автономна Республіка Крим, область)

ДП «Ємільчинське ЛП»

(найменування власника лісів, постійного лісокористувача)

Лісництво Жужельське

урочище

квартал № 8

виділ № 27

ділянка №

площа 0,2 гектарів

Таксаційна характеристика насадження

Склад 9Сз1Бп, вік 71 років, бонітет 1, середній діаметр 24 сантиметрів, середня висота 24 метрів, повнота 0,6, тип лісу В2ДС, рельєф рівні підвищені і слабохвилясті, експозиція, ґрунт дерново-слабо-підзолисті глинисто піщані підріст, підлісок Крушина ламка

Лісопатологічна характеристика насадження

Вид пошкодження насадження (лісова пожежа, буревій, сніголам, обледеніння, відмирання та всихання дерев, захаращеність, об'їдання шкідниками хвої/листя, наявність гусені, масовий літ метеликів, опадання хвої/листя, відлущення кори на стовбурах та інші ознаки, не характерні для нормального стану дерев) відмирання та всихання дерев, верхівковий короїд.

Ступінь пошкодження, ураження: Середнє (поодинокі: слабе, среднее, сильное)

Вид розподілу пошкоджених дерев: Куртинний (поодинокий, груповий, куртинний)

Обсяг ушкодженої деревини на 1 гектарі (окомірно) 28 куб. метрів, у тому числі сухостійної 28 куб. метрів

Ознаки погіршення стану лісових насаджень виявив:

Старший майстер

(посада)

22 02 2021 року

(підпис)

Кутітко Г.Ф.

(ініціали та прізвище)

Пом. лісничого

(лісничий
лісничого)

22 02 2021 року

(помічник

(підпис)

Сорока А.В.

(ініціали та прізвище)

Висновок інженера відділу (сектору) охорони і захисту лісу державного лісогосподарського (лісомисливського) підприємства або представника державного спеціалізованого лісозахисного підприємства щодо необхідності здійснення лісозахисних чи інших заходів з поліпшення санітарного стану лісів за результатами огляду санітарного стану лісової ділянки: Потребує санітарної рубки вибіркової

Інженер ЗЛ

(посада)

1 03 2021 року

(підпис)

Романчук С.В.

(ініціали та прізвище)

ПОВІДОМЛЕННЯ
про появу ознак погіршення санітарного стану лісових насаджень

Житомирська область

(Автономна Республіка Крим, область)

ДП «Ємільчинське ЛГ»

(найменування власника лісів, постійного лісокористувача)

Лісництво Жужельське _____ урочище _____
квартал № 30 виділ № 33 ділянка № _____ площа 2,5 гектарів

Таксаційна характеристика насадження

Склад ІОСз, вік 90 років, бонітет 2, середній діаметр 32 сантиметрів, середня висота 25 метрів, повнота 0,5, тип лісу В4ДС, рельєф понижені слабопроточні улоговини, експозиція _____, ґрунт торфянисто і торф'яно-підзолисті піщані підріст _____, підлісок Горобина

Лісопатологічна характеристика насадження

Вид пошкодження насадження (лісова пожежа, буревій, сніголам, обледеніння, відмирання та всихання дерев, захаращеність, об'їдання шкідниками хвої/листя, наявність гусені, масовий літ метеликів, опадання хвої/листя, відлущення кори на стовбурах та інші ознаки, не характерні для нормального стану дерев) відмирання та всихання дерев, верхівковий короїд.

Ступінь пошкодження, ураження: _____ Середнє _____ (поодинокі, слабке, середнє, сильне)

Вид розподілу пошкоджених дерев: _____ Куртинний _____ (поодинокий, груповий, куртинний)

Обсяг ушкодженої деревини на 1 гектарі (окомірно) 22 куб. метрів, у тому числі сухостійної 22 куб. метрів

Ознаки погіршення стану лісових насаджень виявив:

Старший майстер _____ Дідус М.О. _____
(посада) _____ (підпис) _____
_____ 23 _____ 02 _____ 2021 _____ року _____
(ініціали та прізвище)

Пом.лісничого _____ Сорока А.В. _____
(лісничий) _____ (помічник) _____ (підпис) _____
_____ 23 _____ 02 _____ 2021 _____ року _____
(ініціали та прізвище)

Висновок інженера відділу (сектору) охорони і захисту лісу державного лісгосподарського (лісомисливського) підприємства або представника державного спеціалізованого лісозахисного підприємства щодо необхідності здійснення лісозахисних чи інших заходів з поліпшення санітарного стану лісів за результатами огляду санітарного стану лісової ділянки: Потребує санітарної рубки вибіркової

Інженер ЗЛ _____ Романчук С.В. _____
(посада) _____ (підпис) _____
_____ 2 _____ 03 _____ 2021 _____ року _____
(ініціали та прізвище)

ПОВІДОМЛЕННЯ
про появу ознак погіршення санітарного стану лісових насаджень

Житомирська область

(Автономна Республіка Крим, область)

ДП «Смільчинське ЛП»

(найменування власника лісів, постійного лісокористувача)

Лісництво Жужельське _____ урочище _____
квартал № 36 _____ виділ № 38 _____ ділянка № _____ площа 5,5 _____ гектарів

Таксаційна характеристика насадження

Склад 10Сз+Дз, вік 59 років, бонітет 1Б, середній діаметр 28 сантиметрів, середня висота 27 метрів, повнота 0,7, тип лісу ВЗДСА, рельєф бестокові плоскі впадини, експозиція _____, ґрунт дерново-середньо і сильно глесві підріст _____, підлісок Азалія

Лісопатологічна характеристика насадження

Вид пошкодження насадження (лісова пожежа, буревій, сніголам, обледеніння, відмирання та всихання дерев, захарашеність, об'їдання шкідниками хвої/листя, наявність гусені, масовий літ метеликів, опадання хвої/листя, відлущення кори на стовбурах та інші ознаки, не характерні для нормального стану дерев) відмирання та всихання дерев, верхівковий короїд.

Ступінь пошкодження, ураження: _____ Середнє _____ (поодинокі, слабке, середнє, сильне)

Вид розподілу пошкоджених дерев: _____ Куртинний _____ (поодинокий, груповий, куртинний)

Обсяг ушкодженої деревини на 1 гектарі (окомірно) 25 куб. метрів, у тому числі сухостійної 25 куб. метрів

Ознаки погіршення стану лісових насаджень виявив:

Старший майстер _____ Дідус М.О. _____
(посада) _____ (підпис) _____ (ініціали та прізвище)
22 02 2021 року

Пом.лісничого _____ Сорока А.В. _____
(лісничий (помічник (підпис) _____ (ініціали та прізвище)
лісничого)
22 02 2021 року

Висновок інженера відділу (сектору) охорони і захисту лісу державного лісгосподарського (лісомисливського) підприємства або представника державного спеціалізованого лісозахисного підприємства щодо необхідності здійснення лісозахисних чи інших заходів з поліпшення санітарного стану лісів за результатами огляду санітарного стану лісової ділянки: Потребує санітарної рубки вибіркової

Інженер ЗЛ _____ Романчук С.В. _____
(посада) _____ (підпис) _____ (ініціали та прізвище)
1 03 2021 року

ПОВІДОМЛЕННЯ
про появу ознак погіршення санітарного стану лісових насаджень

Житомирська область

(Автономна Республіка Крим, область)

ДП «Ємільчинське ЛГ»

(найменування власника лісів, постійного лісокористувача)

Лісництво Жужельське

урочище

квартал № 38

виділ № 4

ділянка №

площа 2

гектарів

Таксаційна характеристика насадження

Склад ІОСз, вік 62 років, бонітет ІБ, середній діаметр 30 сантиметрів, середня висота 28 метрів, повнота 0,8, тип лісу В2ДС, рельєф рівні підвищені і слабохвилясті, експозиція, ґрунт дерново-слабо-підзолисті глинисто піщані підріст, підлісок Крушина ламка

Лісопатологічна характеристика насадження

Вид пошкодження насадження (лісова пожежа, буревій, сніголам, обледеніння, відмирання та всихання дерев, захаращеність, об'їдання шкідниками хвої/листя, наявність гусени, масовий літ метеликів, опадання хвої/листя, відлущення кори на стовбурах та інші ознаки, не характерні для нормального стану дерев) відмирання та всихання дерев, верхівковий короїд.

Ступінь пошкодження, ураження: Середнє (поодинокі, слабе, середнє, сильне)

Вид розподілу пошкоджених дерев: Куртинний (поодинокий, груповий, куртинний)

Обсяг ушкодженої деревини на 1 гектарі (окомірно) 25 куб. метрів, у тому числі сухостійної 25 куб. метрів

Ознаки погіршення стану лісових насаджень виявив:

Старший майстер

(посада)

(підпис)

Дідує М.О.

(ініціали та прізвище)

23 02 2021 року

Пом.лісничого

(лісничий
лісничого)

(помічник

(підпис)

Сорока А.В.

(ініціали та прізвище)

23 02 2021 року

Висновок інженера відділу (сектору) охорони і захисту лісу державного лісгосподарського (лісомисливського) підприємства або представника державного спеціалізованого лісозахисного підприємства щодо необхідності здійснення лісозахисних чи інших заходів з поліпшення санітарного стану лісів за результатами огляду санітарного стану лісової ділянки: Потребує санітарної рубки вибіркової

Інженер ЗЛ

(посада)

(підпис)

Романчук С.В.

(ініціали та прізвище)

2 03 2021 року

ПОВІДОМЛЕННЯ
про появу ознак погіршення санітарного стану лісових насаджень

Житомирська область

(Автономна Республіка Крим, область)

ДП «Смільчинське ЛП»

(найменування власника лісів, постійного лісокористувача)

Лісництво Жужельське

урочище

квартал № 38

виділ № 5

ділянка №

площа 0,7

гектарів

Таксаційна характеристика насадження

Склад 10Сз, вік 62 років, бонітет 1Б, середній діаметр 30 сантиметрів, середня висота 28 метрів, повнота 0,7, тип лісу В2ДС, рельєф рівні підвищені і слабохвилясті, експозиція, ґрунт дерново-слабо-підзолисті глинисто піщані підріст, підлісок Крушина ламка

Лісопатологічна характеристика насадження

Вид пошкодження насадження (лісова пожежа, буревій, сніголам, обледеніння, відмирання та всихання дерев, захаращеність, об'їдання шкідниками хвої/листя, наявність гусені, масовий літ метеликів, опадання хвої/листя, відлущення кори на стовбурах та інші ознаки, не характерні для нормального стану дерев) відмирання та всихання дерев, верхівковий короїд.

Ступінь пошкодження, ураження: Середнє (поодинокі, слабкі, середні, сильні)

Вид розподілу пошкоджених дерев: Куртинний (поодинокий, груповий, куртинний)

Обсяг ушкодженої деревини на 1 гектарі (окомірно) 19 куб. метрів, у тому числі сухостійної 19 куб. метрів

Ознаки погіршення стану лісових насаджень виявив:

Старший майстер



Дідус М.О.

(посада)

(підпис)

(ініціали та прізвище)

23 02

2021

року

Пом.лісничого



Сорока А.В.

(лісничий
лісничого)

(помічник

(підпис)

(ініціали та прізвище)

23 02

2021

року

Висновок інженера відділу (сектору) охорони і захисту лісу державного лісогосподарського (лісомисливського) підприємства або представника державного спеціалізованого лісозахисного підприємства щодо необхідності здійснення лісозахисних чи інших заходів з поліпшення санітарного стану лісів за результатами огляду санітарного стану лісової ділянки: Потребує санітарної рубки вибіркової

Інженер ЗЛ



Романчук С.В.

(посада)

(підпис)

(ініціали та прізвище)

2

03

2021

року

ПОВІДОМЛЕННЯ
про появу ознак погіршення санітарного стану лісових насаджень

Житомирська область

(Автономна Республіка Крим, область)

ДП «Ємільчинське ЛП»

(найменування власника лісів, постійного лісокористувача)

Лісництво Жужельське урочище
квартал № 44 виділ № 38 ділянка № _____ площа 0,7 гектарів

Таксаційна характеристика насадження

Склад 10Сз+Бп, вік 75 років, бонітет 1А, середній діаметр 32 сантиметрів, середня висота 27 метрів, повнота 0,8, тип лісу В2ДС, рельєф рівні підвищені і слабохвилясті, експозиція _____, ґрунт дерново-слабо-підзолисті глинисто піщані підріст _____, підлісок Крушина ламка

Лісопатологічна характеристика насадження

Вид пошкодження насадження (лісова пожежа, буревій, сніголам, обледеніння, відмирання та всихання дерев, захаращеність, об'їдання шкідниками хвої/листя, наявність гусені, масовий літ метеликів, опадання хвої/листя, відлущення кори на стовбурах та інші ознаки, не характерні для нормального стану дерев) відмирання та всихання дерев, верхівковий короїд.

Ступінь пошкодження, ураження: Середнє (поодинокі, слабке, середнє, сильне)

Вид розподілу пошкоджених дерев: Куртинний (поодинокий, груповий, куртинний)

Обсяг ушкодженої деревини на 1 гектарі (окомірно) 21 куб. метрів, у тому числі сухостійної 21 куб. метрів

Ознаки погіршення стану лісових насаджень виявив:

Старший майстер (посада) Дідус М.О. (підпис) (ініціали та прізвище)
23 02 2021 року

Пом.лісничого (лісничий помічник) (підпис) Сорока А.В. (ініціали та прізвище)
23 02 2021 року

Висновок інженера відділу (сектору) охорони і захисту лісу державного лісгосподарського (лісомисливського) підприємства або представника державного спеціалізованого лісозахисного підприємства щодо необхідності здійснення лісозахисних чи інших заходів з поліпшення санітарного стану лісів за результатами огляду санітарного стану лісової ділянки: Потребує санітарної рубки вибіркової

Інженер ЗЛ (посада) Романчук С.В. (підпис) (ініціали та прізвище)
2 03 2021 року

ПОВІДОМЛЕННЯ
про появу ознак погіршення санітарного стану лісових насаджень

Житомирська область

(Автономна Республіка Крим, область)

ДП «Смільчинське ЛП»

(найменування власника лісів, постійного лісокористувача)

Лісництво Жужельське

урочище

квартал № 44

виділ № 40

ділянка №

площа 6,4 гектарів

Таксаційна характеристика насадження

Склад 10Сз, вік 70 років, бонітет 1А, середній діаметр 32 сантиметрів, середня висота 26 метрів, повнота 0,6, тип лісу В2ДС, рельєф рівні підвищені і слабохвилясті, експозиція, ґрунт дерново-слабо-підзолисті глинисто піщані підріст, підлісок Крушина ламка

Лісопатологічна характеристика насадження

Вид пошкодження насадження (лісова пожежа, буревій, сніголам, обледеніння, відмирання та всихання дерев, захаращеність, об'їдання шкідниками хвої/листя, наявність гусени, масовий літ метеликів, опадання хвої/листя, відлущення кори на стовбурах та інші ознаки, не характерні для нормального стану дерев) відмирання та всихання дерев, верхівковий короїд.

Ступінь пошкодження, ураження: Середнє

(поодинокі, слабкі, середні, сильні)

Вид розподілу пошкоджених дерев: Куртинний

(поодинокий, груповий, куртинний)

Обсяг ушкодженої деревини на 1 гектарі (окомірно) 21 куб. метрів, у тому числі сухостійної 21 куб. метрів

Ознаки погіршення стану лісових насаджень виявив:

Старший майстер



Дідус М.О.

(посада)

(підпис)

(ініціали та прізвище)

23 02 2021 року

Пом.лісничого



Сорока А.В.

(лісничий
лісничого)

(помічник

(підпис)

(ініціали та прізвище)

23 02 2021 року

Висновок інженера відділу (сектору) охорони і захисту лісу державного лісгосподарського (лісомисливського) підприємства або представника державного спеціалізованого лісозахисного підприємства щодо необхідності здійснення лісозахисних чи інших заходів з поліпшення санітарного стану лісів за результатами огляду санітарного стану лісової ділянки: Потребує санітарної рубки вибіркової

Інженер ЗЛ



Романчук С.В.

(посада)

(підпис)

(ініціали та прізвище)

2 03 2021 року

ПОВІДОМЛЕННЯ
про появу ознак погіршення санітарного стану лісових насаджень

Житомирська область

(Автономна Республіка Крим, область)

ДП «Ємільчинське ЛГ»

(найменування власника лісів, постійного лісокористувача)

Лісництво Жужельське _____ урочище _____
квартал № 47 виділ № 46 ділянка № 1 площа 4,5 гектарів

Таксаційна характеристика насадження

Склад ІОСз, вік 70 років, бонітет ІА, середній діаметр 32 сантиметрів, середня висота 27 метрів, повнота 0,8, тип лісу ВЗДС, рельєф понижені і рівні, експозиція _____, ґрунт дерново-середньо-і сильно-підзолисті глеєві підріст _____, підлісок Горобина

Лісопатологічна характеристика насадження

Вид пошкодження насадження (лісова пожежа, буревій, сніголам, обледеніння, відмирання та всихання дерев, захаращеність, об'їдання шкідниками хвої/листя, наявність гусені, масовий літ метеликів, опадання хвої/листя, відлущення кори на стовбурах та інші ознаки, не характерні для нормального стану дерев) відмирання та всихання дерев, верхівковий короїд.

Ступінь пошкодження, ураження: _____ Середнє _____ (поодинокі, слабке, середнє, сильне)

Вид розподілу пошкоджених дерев: _____ Куртинний _____ (поодинокий, груповий, куртинний)

Обсяг ушкодженої деревини на 1 гектарі (окомірно) 25 куб. метрів, у тому числі сухостійної 25 куб. метрів

Ознаки погіршення стану лісових насаджень виявив:

Старший майстер _____ Дідус М.О. _____
(посада) (підпис) (ініціали та прізвище)
23 02 2021 року

Пом.лісничого _____ Сорока А.В. _____
(лісничий (помічник (підпис) (ініціали та прізвище)
лісничого)
23 02 2021 року

Висновок інженера відділу (сектору) охорони і захисту лісу державного лісгосподарського (лісомисливського) підприємства або представника державного спеціалізованого лісозахисного підприємства щодо необхідності здійснення лісозахисних чи інших заходів з поліпшення санітарного стану лісів за результатами огляду санітарного стану лісової ділянки: Потребус санітарної рубки вибіркової

Інженер ЗЛ _____ Романчук С.В. _____
(посада) (підпис) (ініціали та прізвище)
2 03 2021 року

ПОВІДОМЛЕННЯ
про появу ознак погіршення санітарного стану лісових насаджень

Житомирська область

(Автономна Республіка Крим, область)

ДП «Ємільчинське ЛГ»

(найменування власника лісів, постійного лісокористувача)

Лісництво Жужельське _____ урочище _____
квартал № 56 _____ виділ № 28 _____ ділянка № _____ площа 1,1 гектарів

Таксаційна характеристика насадження

Склад ІОСз, вік 65 років, бонітет 2, середній діаметр 24 сантиметрів, середня висота 22 метрів, повнота 0,7, тип лісу А2С, рельєф рівні ділянки, експозиція _____, ґрунт дерново-слабо-підзолисті піщані підріст _____, підлісок Горобина

Лісопатологічна характеристика насадження

Вид пошкодження насадження (лісова пожежа, буревій, сніголам, обледеніння, відмирання та всихання дерев, захаращеність, об'їдання шкідниками хвої/листя, наявність гусені, масовий літ метеликів, опадання хвої/листя, відлущення кори на стовбурах та інші ознаки, не характерні для нормального стану дерев) відмирання та всихання дерев, верхівковий короїд.

Ступінь пошкодження, ураження: _____ Середнє _____ (поодинокі, слабке, середнє, сильне)

Вид розподілу пошкоджених дерев: _____ Куртинний _____ (поодинокий, груповий, куртинний)

Обсяг ушкодженої деревини на 1 гектарі (окомірно) 30 куб. метрів, у тому числі сухостійної 30 куб. метрів

Ознаки погіршення стану лісових насаджень виявив:

Старший майстер _____ Кугітко Г.Ф. _____
(посада) _____ (підпис) _____ (ініціали та прізвище)
23 02 2021 року

Пом. лісничого _____ Сорока А.В. _____
(лісничий) (помічник) (підпис) _____ (ініціали та прізвище)
23 02 2021 року

Висновок інженера відділу (сектору) охорони і захисту лісу державного лісгосподарського (лісомисливського) підприємства або представника державного спеціалізованого лісозахисного підприємства щодо необхідності здійснення лісозахисних чи інших заходів з поліпшення санітарного стану лісів за результатами огляду санітарного стану лісової ділянки: Потребує санітарної рубки вибіркової

Інженер ЗЛ _____ Романчук С.В. _____
(посада) _____ (підпис) _____ (ініціали та прізвище)
2 03 2021 року

ПОВІДОМЛЕННЯ
про появу ознак погіршення санітарного стану лісових насаджень

Житомирська область

(Автономна Республіка Крим, область)

ДП «Ємільчинське ЛП»

(найменування власника лісів, постійного лісокористувача)

Лісництво Жужельське
квартал № 58 виділ № 7

урочище
ділянка № _____ площа 1,7 гектарів

Таксаційна характеристика насадження

Склад 6С33Бп1Дз, вік 80 років, бонітет 1А, середній діаметр 30 сантиметрів, середня висота 26 метрів, повнота 0,8, тип лісу В4ДС, рельєф понижені і слабопроточні, експозиція _____, ґрунт Торфянисто і торфянопідзолисті підріст _____, підлісок Горобина

Лісопатологічна характеристика насадження

Вид пошкодження насадження (лісова пожежа, буревій, сніголам, обледеніння, відмирання та всихання дерев, захаращеність, об'їдання шкідниками хвої/листя, наявність гусені, масовий літ метеликів, опадання хвої/листя, відлущення кори на стовбурах та інші ознаки, не характерні для нормального стану дерев) відмирання та всихання дерев, верхівковий короїд.

Ступінь пошкодження, ураження: _____ Середнє _____ (поодинокі, слабке, середнє, сильне)

Вид розподілу пошкоджених дерев: _____ Куртинний _____ (поодинокий, груповий, куртинний)

Обсяг ушкодженої деревини на 1 гектарі (окомірно) 28 куб. метрів, у тому числі сухостійної 28 куб. метрів

Ознаки погіршення стану лісових насаджень виявив:

Старший майстер _____
(посада) _____ (підпис)
23 02 2021 року

Кугітко Г.Ф. _____
(ініціали та прізвище)

Пом.лісничого _____
(лісничий (помічник лісничого) _____ (підпис)
23 02 2021 року

Сорока А.В. _____
(ініціали та прізвище)

Висновок інженера відділу (сектору) охорони і захисту лісу державного лісогосподарського (лісомисливського) підприємства або представника державного спеціалізованого лісозахисного підприємства щодо необхідності здійснення лісозахисних чи інших заходів з поліпшення санітарного стану лісів за результатами огляду санітарного стану лісової ділянки: Потребує санітарної рубки вибіркової

Інженер ЗЛ _____
(посада) _____ (підпис)
2 03 2021 року

Романчук С.В. _____
(ініціали та прізвище)

ПОВІДОМЛЕННЯ
про появу ознак погіршення санітарного стану лісових насаджень

Житомирська область

(Автономна Республіка Крим, область)

ДП «Смільчинське ЛГ»

(найменування власника лісів, постійного лісокористувача)

Лісництво Жужельське _____ урочище _____
квартал № 58 виділ № 10 ділянка № 1 площа 0,9 гектарів

Таксаційна характеристика насадження

Склад 9С31Бп, вік 70 років, бонітет 1А, середній діаметр 30 сантиметрів, середня висота 26 метрів, повнота 0,8, тип лісу ВЗДСА, рельєф бестокові плоскі впадини, експозиція _____, ґрунт дерново-середньо і сильно глесві підріст _____, підлісок Азалья

Лісопатологічна характеристика насадження

Вид пошкодження насадження (лісова пожежа, буревій, сніголам, обледеніння, відмирання та всихання дерев, захаращеність, об'їдання шкідниками хвої/листя, наявність гусені, масовий літ метеликів, опадання хвої/листя, відлущення кори на стовбурах та інші ознаки, не характерні для нормального стану дерев) відмирання та всихання дерев, верхівковий короїд.

Ступінь пошкодження, ураження: _____ Середнє _____ (поодинокі, слабе, середнє, сильне)

Вид розподілу пошкоджених дерев: _____ Куртинний _____ (поодинокий, груповий, куртинний)

Обсяг ушкодженої деревини на 1 гектарі (окомірно) 25 куб. метрів, у тому числі сухостійної 25 куб. метрів

Ознаки погіршення стану лісових насаджень виявив:

Старший майстер _____ Кугітко Г.Ф. _____
(посада) _____ (підпис) _____ (ініціали та прізвище)
22 02 2021 року

Пом.лісничого _____ Сорока А.В. _____
(лісничий (помічник лісничого) (підпис) _____ (ініціали та прізвище)
22 02 2021 року

Висновок інженера відділу (сектору) охорони і захисту лісу державного лісгосподарського (лісомисливського) підприємства або представника державного спеціалізованого лісозахисного підприємства щодо необхідності здійснення лісозахисних чи інших заходів з поліпшення санітарного стану лісів за результатами огляду санітарного стану лісової ділянки: Потребує санітарної рубки вибіркової

Інженер ЗЛ _____ Романчук С.В. _____
(посада) _____ (підпис) _____ (ініціали та прізвище)
1 03 2021 року

ПОВІДОМЛЕННЯ
про появу ознак погіршення санітарного стану лісових насаджень

Житомирська область

(Автономна Республіка Крим, область)

ДП «Смільчинське ЛП»

(найменування власника лісів, постійного лісокористувача)

Лісництво Жужельське _____ урочище _____
квартал № 61 виділ № 21 ділянка № 1 площа 3 гектарів

Таксаційна характеристика насадження

Склад 6Сз4Дз+Бп+Ос, вік 70 років, бонітет 1А, середній діаметр 32 сантиметрів, середня висота 26 метрів, повнота 0,8, тип лісу ВЗДСА, рельєф бестокові плоскі впадини, експозиція _____, ґрунт дерново-середньо і сильно глеєві підріст _____, підлісок Азатія

Лісопатологічна характеристика насадження

Вид пошкодження насадження (лісова пожежа, буревій, сніголам, обледеніння, відмирання та всихання дерев, захаращеність, об'їдання шкідниками хвої/листя, наявність гусені, масовий літ метеликів, опадання хвої/листя, відлущення кори на стовбурах та інші ознаки, не характерні для нормального стану дерев) відмирання та всихання дерев, верхівковий короїд.

Ступінь пошкодження, ураження: _____ Середнє _____ (поодинокі, слабке, середнє, сильне)

Вид розподілу пошкоджених дерев: _____ Куртинний _____ (поодинокий, груповий, куртинний)

Обсяг ушкодженої деревини на 1 гектарі (окомірно) 28 куб. метрів, у тому числі сухостійної 28 куб. метрів

Ознаки погіршення стану лісових насаджень виявив:

Старший майстер _____ Кугітко Г.Ф. _____
(посада) _____ (підпис) _____ (ініціали та прізвище)
22 02 2021 року

Пом.лісничого _____ Сорока А.В. _____
(лісничий (помічник) (підпис) _____ (ініціали та прізвище)
22 02 2021 року

Висновок інженера відділу (сектору) охорони і захисту лісу державного лісгосподарського (лісомисливського) підприємства або представника державного спеціалізованого лісозахисного підприємства щодо необхідності здійснення лісозахисних чи інших заходів з поліпшення санітарного стану лісів за результатами огляду санітарного стану лісової ділянки: Потребує санітарної рубки вибіркової

Інженер ЗЛ _____ Романчук С.В. _____
(посада) _____ (підпис) _____ (ініціали та прізвище)
1 03 2021 року

ПОВІДОМЛЕННЯ
про появу ознак погіршення санітарного стану лісових насаджень

Житомирська область

(Автономна Республіка Крим, область)

ДП «Смільчинське ЛП»

(найменування власника лісів, постійного лісокористувача)

Лісництво Жужельське _____ урочище _____
квартал № 62 виділ № 3 ділянка № _____ площа 1,7 гектарів

Таксаційна характеристика насадження

Склад 10Сз, вік 67 років, бонітет 1А, середній діаметр 30 сантиметрів, середня висота 26 метрів, повнота 0,7, тип лісу ВЗДС, рельєф понижені і рівні, експозиція _____, ґрунт дерново-середньо-і сильно-підзолисті глеєві підріст _____, підлісок Горобина

Лісопатологічна характеристика насадження

Вид пошкодження насадження (лісова пожежа, буревій, сніголам, обледеніння, відмирання та всихання дерев, захаращеність, об'їдання шкідниками хвої/листя, наявність гусени, масовий літ метеликів, опадання хвої/листя, відлущення кори на стовбурах та інші ознаки, не характерні для нормального стану дерев) відмирання та всихання дерев, верхівковий короїд.

Ступінь пошкодження, ураження: _____ Середнє _____ (поодинокі, слабке, середнє, сильне)

Вид розподілу пошкоджених дерев: _____ Куртинний _____ (поодинокий, груповий, куртинний)

Обсяг ушкодженої деревини на 1 гектарі (окомірно) 15 куб. метрів, у тому числі сухостійної 15 куб. метрів

Ознаки погіршення стану лісових насаджень виявив:

Старший майстер _____ Кугітко Г.Ф. _____
(посада) _____ (підпис) _____ (ініціали та прізвище)
23 02 2021 року

Пом. лісничого _____ Сорока А.В. _____
(лісничий) _____ (помічник) _____ (підпис) _____ (ініціали та прізвище)
23 02 2021 року

Висновок інженера відділу (сектору) охорони і захисту лісу державного лісогосподарського (лісомисливського) підприємства або представника державного спеціалізованого лісозахисного підприємства щодо необхідності здійснення лісозахисних чи інших заходів з поліпшення санітарного стану лісів за результатами огляду санітарного стану лісової ділянки: Потребує санітарної рубки вибіркової

Інженер ЗЛ _____ Романчук С.В. _____
(посада) _____ (підпис) _____ (ініціали та прізвище)
2 03 2021 року

ПОВІДОМЛЕННЯ
про появу ознак погіршення санітарного стану лісових насаджень

Житомирська область

(Автономна Республіка Крим, область)

ДП «Смільчинське ЛГ»

(найменування власника лісів, постійного лісокористувача)

Лісництво Жужельське _____ урочище _____
квартал № 65 виділ № 10 ділянка № _____ площа 1,3 гектарів

Таксаційна характеристика насадження

Склад 10Сз, вік 76 років, бонітет 1А, середній діаметр 32 сантиметрів, середня висота 27 метрів, повнота 0,5, тип лісу В2ДС, рельєф рівні підвищені і слабохвилясті, експозиція _____, ґрунт дерново-слабо-підзолисті глинисто піщані підріст _____, підлісок Крушина ламка

Лісопатологічна характеристика насадження

Вид пошкодження насадження (лісова пожежа, буревій, сніголам, обледеніння, відмирання та всихання дерев, захаращеність, об'їдання шкідниками хвої/листя, наявність гусені, масовий літ метеликів, опадання хвої/листя, відлущення кори на стовбурах та інші ознаки, не характерні для нормального стану дерев) відмирання та всихання дерев, верхівковий короїд.

Ступінь пошкодження, ураження: _____ Середнє _____ (поодинокі, слабке, середнє, сильне)

Вид розподілу пошкоджених дерев: _____ Куртинний _____ (поодинокий, груповий, куртинний)

Обсяг ушкодженої деревини на 1 гектарі (окомірно) 28 куб. метрів, у тому числі сухостійної 28 куб. метрів

Ознаки погіршення стану лісових насаджень виявив:

Старший майстер _____ Кугітко Г.Ф. _____
(посада) (підпис) (ініціали та прізвище)

22 02 2021 року

Пом. лісничого _____ Сорока А.В. _____
(лісничий (помічник лісничого) (підпис) (ініціали та прізвище)

22 02 2021 року

Висновок інженера відділу (сектору) охорони і захисту лісу державного лісгосподарського (лісомисливського) підприємства або представника державного спеціалізованого лісозахисного підприємства щодо необхідності здійснення лісозахисних чи інших заходів з поліпшення санітарного стану лісів за результатами огляду санітарного стану лісової ділянки: Потребує санітарної рубки вибіркової

Інженер ЗЛ _____ Романчук С.В. _____
(посада) (підпис) (ініціали та прізвище)

1 03 2021 року

ПОВІДОМЛЕННЯ
про появу ознак погіршення санітарного стану лісових насаджень

Житомирська область
(Автономна Республіка Крим, область)

ДП «Смільчинське ЛП»
(найменування власника лісів, постійного лісокористувача)

Лісництво Жужельське урочище
квартал № 6 виділ № 27 ділянка № _____ площа 3,0 гектарів

Таксаційна характеристика насадження

Склад 7Сз2Бп1Ос+Вл+Дз, вік 69 років, бонітет 1А, середній діаметр 32 сантиметрів, середня висота 26 метрів, повнота 0,6, тип лісу ВЗДСА, рельєф безтокові плоскі впадини, експозиція _____, ґрунт дерново-середньо і сильно глесві підріст підлісок Азатія

Лісопатологічна характеристика насадження

Вид пошкодження насадження (лісова пожежа, буревій, сніголам, обледеніння, відмирання та всихання дерев, захаращеність, об'їдання шкідниками хвої/листя, наявність гусениць, масовий літ метеликів, опадання хвої/листя, відтущення кори на стовбурах та інші ознаки, не характерні для нормального стану дерев) відмирання та всихання дерев, верхівковий короїд.

Ступінь пошкодження, ураження: середнє (поодинокі, слабке, середнє, сильне)

Вид розподілу пошкоджених дерев: груповий (поодинокі, груповий, куртинний)

Обсяг ушкодженої деревини на 1 гектарі (окомірно) 19 куб. метрів, у тому числі сухостійної 19 куб. метрів

Ознаки погіршення стану лісових насаджень виявив:

Старший майстер [підпис] Кугітко Г.Ф.
(посада) (підпис) (ініціали та прізвище)
05 05 2021 року

Помісничого [підпис] Сорока А.В.
(лісничий (помічник (підпис) (ініціали та прізвище)
лісничого)
05 05 2021 року

Висновок інженера відділу (сектору) охорони і захисту лісу державного лісогосподарського (лісомисливського) підприємства або представника державного спеціалізованого лісозахисного підприємства щодо необхідності здійснення лісозахисних чи інших заходів з поліпшення санітарного стану лісів за результатами огляду санітарного стану лісової ділянки: Потребує санітарної рубки вибіркової

Інженер ЗЛ [підпис] Романчук С.В.
(посада) (підпис) (ініціали та прізвище)
11 05 2021 року

ПОВІДОМЛЕННЯ
про появу ознак погіршення санітарного стану лісових насаджень

Житомирська область
(Автономна Республіка Крим, область)
ДП «Смільчинське ЛП»
(найменування власника лісів, постійного лісокористувача)

Лісництво Жужельське урочище
квартал № 15 виділ № 16 ділянка № 1 площа 5,0 гектарів

Таксаційна характеристика насадження

Склад 8С32Бп, вік 71 років, бонітет 1, середній діаметр 28 сантиметрів, середня висота 25 метрів, повнота 0,7, тип лісу ВЗДСА, рельєф безстокові плоскі впадини, експозиція, ґрунт дерново-середньо і сильно глеєві підрієт, підлісок Азалия

Лісопатологічна характеристика насадження

Вид пошкодження насадження (лісова пожежа, буревій, сніголам, обледеніння, відмирання та всихання дерев, захарашеність, об'їдання шкідниками хвої/листя, наявність гусени, масовий літ метеликів, опадання хвої/листя, відлущення кори на стовбурах та інші ознаки, не характерні для нормального стану дерев) відмирання та всихання дерев, верхівковий короїд.

Ступінь пошкодження, ураження: слабке (поодинокі, слабі, середні, сильні)

Вид розподілу пошкоджених дерев: гусени (поодинокі, групові, куртинні)

Обсяг ушкодженої деревини на 1 гектарі (окомірно) 20 куб. метрів, у тому числі сухостійної 20 куб. метрів

Ознаки погіршення стану лісових насаджень виявив:

Старший майстер Кулі Кугітко Г.Ф.
(посада) (підпис) (ініціали та прізвище)
05 05 2021 року

Пом.лісничого Сорока А.В.
(лісничий) (помічник) (підпис) (ініціали та прізвище)
05 05 2021 року

Висновок інженера відділу (сектору) охорони і захисту лісу державного лісогосподарського (лісомисливського) підприємства або представника державного спеціалізованого лісозахисного підприємства щодо необхідності здійснення лісозахисних чи інших заходів з поліпшення санітарного стану лісів за результатами огляду санітарного стану лісової ділянки: Потребує санітарної рубки вибіркової

Інженер ЗЛ Романчук С.В.
(посада) (підпис) (ініціали та прізвище)
11 05 2021 року

ПОВІДОМЛЕННЯ
про появу ознак погіршення санітарного стану лісових насаджень

Житомирська область

(Автономна Республіка Крим, область)

ДП «Ємільчинське ЛП»

(найменування власника лісів, постійного лісокористувача)

Лісництво Жужельське

квартал № 16

виділ № 10

урочище

ділянка № 1

площа 5,0 гектарів

Таксаційна характеристика насадження

Склад 8Сз2Бп, вік 80 років, бонітет 1А, середній діаметр 36 сантиметрів, середня висота 28 метрів, повнота 0,7, тип лісу ВЗДСА, рельєф безтокові плоскі впадини, експозиція, ґрунт дерново-середньо і сильно-глієві підріст підлісок Азала

Лісопатологічна характеристика насадження

Вид пошкодження насадження (лісова пожежа, буревій, сніголам, обледеніння, відмирання та всихання дерев, захаращеність, об'їдання шкідниками хвої/листя, наявність гусени, масовий літ метеликів, опадання хвої/листя, відлущення кори на стовбурах та інші ознаки, не характерні для нормального стану дерев) відмирання та всихання дерев, верхівковий короїд.

Ступінь пошкодження, ураження: слабке (поодинокі, слабке, середнє, сильне)

Вид розподілу пошкоджених дерев: груповий (поодинокий, груповий, куртинний)

Обсяг ушкодженої деревини на 1 гектарі (окомірно) 22 куб. метрів, у тому числі сухостійної 22 куб. метрів

Ознаки погіршення стану лісових насаджень виявив:

Старший майстер

(посада)

(підпис)

Лідус М.О.

(ініціали та прізвище)

05 05 2021 року

Пом.лісничого

(лісничий
лісничого)

(помічник (підпис)

Сорока А.В.

(ініціали та прізвище)

05 05 2021 року

Висновок інженера відділу (сектору) охорони і захисту лісу державного лісогосподарського (лісомисливського) підприємства або представника державного спеціалізованого лісозахисного підприємства щодо необхідності здійснення лісозахисних чи інших заходів з поліпшення санітарного стану лісів за результатами огляду санітарного стану лісової ділянки: Потребує санітарної рубки вибіркової

Інженер З.І

(посада)

(підпис)

Романчук С.В.

(ініціали та прізвище)

2 05 2021 року

ПОВІДОМЛЕННЯ
про появу ознак погіршення санітарного стану лісових насаджень

Житомирська область

(Автономна Республіка Крим, область)

ДП «Ємільчинське ЛП»

(найменування власника лісів, постійного лісокористувача)

Лісництво Жужельське

урочище

квартал № 17

виділ № 23

ділянка №

площа 2,2 гектарів

Таксаційна характеристика насадження

Склад 8Сз2Бл, вік 59 років, бонітет 1А, середній діаметр 28 сантиметрів, середня висота 24 метрів, повнота 0,7, тип лісу ВЗДС, рельєф понижені і рівні місцеположення, експозиція, ґрунт дерново-середньо і сильно-підзолисті глеєві підріст, підлісок Крушина ламка

Лісопатологічна характеристика насадження

Вид пошкодження насадження (лісова пожежа, буревій, сніголам, обледеніння, відмирання та всихання дерев, захаращеність, об'їдання шкідниками хвої/листя, наявність гусені, масовий літ метеликів, опадання хвої/листя, відшуршування кори на стовбурах та інші ознаки, не характерні для нормального стану дерев) відмирання та всихання дерев, верхівковий короїд.

Ступінь пошкодження, ураження: слабке (поодинокі, слабка, середня, сильна)

Вид розподілу пошкоджених дерев: груповий (поодинокий, груповий, куртинний)

Обсяг ушкодженої деревини на 1 гектарі (окомірно) 20 куб. метрів, у тому числі сухостійної 20 куб. метрів

Ознаки погіршення стану лісових насаджень виявив:

Старший майстер

(посада)

(підпис)

Дідус М.О.

(ініціали та прізвище)

06 05 2021 року

Пом.лісничого

(лісничий
лісничого)

(помічник

(підпис)

Сорока А.В.

(ініціали та прізвище)

06 05 2021 року

Висновок інженера відділу (сектору) охорони і захисту лісу державного лісгосподарського (лісомисливського) підприємства або представника державного спеціалізованого лісозахисного підприємства щодо необхідності здійснення лісозахисних чи інших заходів з поліпшення санітарного стану лісів за результатами огляду санітарного стану лісової ділянки: Потребує санітарної рубки вибіркової

Інженер З.І.

(посада)

(підпис)

Романчук С.В.

(ініціали та прізвище)

7 05 2021 року

ПОВІДОМЛЕННЯ
про появу ознак погіршення санітарного стану лісових насаджень

Житомирська область

(Автономна Республіка Крим, область)

ДП «Смільчинське ЛП»

(найменування власника лісів, постійного лісокористувача)

Лісництво Жужельське

квартал № 17

виділ № 25

урочище

ділянка №

площа 3,1

гектарів

Таксаційна характеристика насадження

Склад ІОСз+Бп, вік 76 років, бонітет ІА, середній діаметр 32 сантиметрів, середня висота 27 метрів, повнота 0,8, тип лісу ВЗДСА, рельєф безтокові плоскі впадини, експозиція, ґрунт дерново-середньо і сильно глеєві підріст, підлісок Азатія

Лісопатологічна характеристика насадження

Вид пошкодження насадження (лісова пожежа, буревій, сніголам, обледеніння, відмирання та всихання дерев, захаращеність, об'їдання шкідниками хвої/листя, наявність гусені, масовий літ метеликів, опадання хвої/листя, відлущення кори на стовбурах та інші ознаки, не характерні для нормального стану дерев) відмирання та всихання дерев, верхівковий короїд.

Ступінь пошкодження, ураження:

слабке

(поодинокі, слабке, середнє, сильне)

Вид розподілу пошкоджених дерев:

груповий

(поодинокі, груповий, куртинний)

Обсяг ушкодженої деревини на 1 гектарі (окомірно) 28 куб. метрів, у тому числі сухої 28 куб. метрів

Ознаки погіршення стану лісових насаджень виявив:

Старший майстер



Дідус М.О.

(посада)

(підпис)

(ініціали та прізвище)

05 05 2021 року

Помісничого



Сорока А.В.

(лісничий
помісничого)

(помічник (підпис))

(ініціали та прізвище)

05 05 2021 року

Висновок інженера відділу (сектору) охорони і захисту лісу державного лісогосподарського (лісомисливського) підприємства або представника державного спеціалізованого лісозахисного підприємства щодо необхідності здійснення лісозахисних чи інших заходів з поліпшення санітарного стану лісів за результатами огляду санітарного стану лісової ділянки: Потребує санітарної рубки вибіркової

Інженер ЗЛ



Романчук С.В.

(посада)

(підпис)

(ініціали та прізвище)

7 05 2021 року

ПОВІДОМЛЕННЯ
про появу ознак погіршення санітарного стану лісових насаджень

Житомирська область

(Автономна Республіка Крим, область)

ДП «Смільчинське ЛГ»

(найменування власника лісів, постійного лісокористувача)

Лісництво Жужельське _____ урочище _____
квартал № 18 виділ № 26 ділянка № 1 площа 4,0 гектарів

Таксаційна характеристика насадження

Склад ІОСз, вік 70 років, бонітет ІА, середній діаметр 32 сантиметрів, середня висота 26 метрів, повнота 0,8, тип лісу ВЗДСА, рельєф безстокові плоскі впадини, експозиція _____, ґрунт дерново-середньо і сильно глесві підрієт _____, підлісок Азалія

Лісопатологічна характеристика насадження

Вид пошкодження насадження (лісова пожежа, буревій, сніголам, обледеніння, відмирання та висихання дерев, захаращеність, об'їдання шкідниками хвої/листя, наявність гусениць, масовий літ метеликів, опадання хвої/листя, відлущення кори на стовбурах та інші ознаки, не характерні для нормального стану дерев) відмирання та висихання дерев, верхівковий короїд.

Ступінь пошкодження, ураження: слабке (поодинокі, слабе, середнє, сильне)

Вид розподілу пошкоджених дерев: груповий (поодинокі, груповий, куртинний)

Обсяг ушкодженої деревини на 1 гектарі (окомірно) 25 куб. метрів, у тому числі сухостійної 25 куб. метрів

Ознаки погіршення стану лісових насаджень виявив:

Старший майстер _____ Дідус М.О. _____
(посада) (підпис) (ініціали та прізвище)
05 05 2021 року

Помісничого _____ Сорока А.В. _____
(лісничий (помічник лісничого) (підпис) (ініціали та прізвище)
05 05 2021 року

Висновок інженера відділу (сектору) охорони і захисту лісу державного лісогосподарського (лісомисливського) підприємства або представника державного спеціалізованого лісозахисного підприємства щодо необхідності здійснення лісозахисних чи інших заходів з поліпшення санітарного стану лісів за результатами огляду санітарного стану лісової ділянки: Потребує санітарної рубки вибіркової

Інженер ЗЛ _____ Романчук С.В. _____
(посада) (підпис) (ініціали та прізвище)
7 05 2021 року

ПОВІДОМЛЕННЯ
про появу ознак погіршення санітарного стану лісових насаджень

Житомирська область
(Автономна Республіка Крим, область)
ДП «Смільчинське ЛП»
(найменування власника лісів, постійного лісокористувача)

Лісництво Жужельське
квартал № 20 виділ № 24 урочище ділянка № 1 площа 2,0 гектарів

Таксаційна характеристика насадження

Склад 7С33Бп, вік 46 років, бонітет 2, середній діаметр 16 сантиметрів, середня висота 15 метрів, повнота 0,7, тип лісу В4ДС, рельєф понижені слабопроточні улоговини, експозиція , ґрунт торфянисто і торфяно-підзолисті піщані підріст , підлісок Горобина

Лісопатологічна характеристика насадження

Вид пошкодження насадження (лісова пожежа, буревій, сніголам, обледеніння, відмирання та всихання дерев, захаращеність, об'їдання шкідниками хвої/листя, наявність гусени, масовий літ метеликів, опадання хвої/листя, відлущення кори на стовбурах та інші ознаки, не характерні для нормального стану дерев) відмирання та всихання дерев, верхівковий короїд.

Ступінь пошкодження, ураження: сильне (поодинокі, слабке, середнє, сильне)

Вид розподілу пошкоджених дерев: груповий (поодинокий, груповий, куртинний)

Обсяг ушкодженої деревини на 1 гектарі (окомірно) 21 куб. метрів, у тому числі сухостійної 21 куб. метрів

Ознаки погіршення стану лісових насаджень виявив:

Старший майстер Куліш Кугітко Г.Ф.
(посада) (підпис) (ініціали та прізвище)
05 05 2021 року

Пом. лісничого Сорока А.В.
(лісничий) (помічник) (підпис) (ініціали та прізвище)
05 05 2021 року

Висновок інженера відділу (сектору) охорони і захисту лісу державного лісогосподарського (лісомисливського) підприємства або представника державного спеціалізованого лісозахисного підприємства щодо необхідності здійснення лісозахисних чи інших заходів з поліпшення санітарного стану лісів за результатами огляду санітарного стану лісової ділянки: Потребус санітарної рубки вибіркової

Інженер ЗЛ Романчук С.В.
(посада) (підпис) (ініціали та прізвище)
11 05 2021 року

ПОВІДОМЛЕННЯ
про появу ознак погіршення санітарного стану лісових насаджень

Житомирська область

(Автономна Республіка Крим, область)

ДП «Смільчинське ЛП»

(найменування власника лісів, постійного лісокористувача)

Лісництво Жужельське _____ урочище _____
квартал № 20 виділ № 25 ділянка № _____ площа 1,0 гектарів

Таксаційна характеристика насадження

Склад ІОСз+Бп, вік 51 років, бонітет 1, середній діаметр 20 сантиметрів, середня висота 19 метрів, повнота 0,7, тип лісу В2ДС, рельєф рівні підвищені місцеположення, експозиція _____, ґрунт дерново-слабо-підзолисті глинисто-піщані підріст _____, підлісок Крушина ламка

Лісопатологічна характеристика насадження

Вид пошкодження насадження (лісова пожежа, буревій, сніголам, обледеніння, відмирання та всихання дерев, захаращеність, об'їдання шкідниками хвої/листя, наявність гусені, масовий літ метеликів, опадання хвої/листя, відлущення кори на стовбурах та інші ознаки, не характерні для нормального стану дерев) відмирання та всихання дерев, верхівковий короїд.

Ступінь пошкодження, ураження: середнє (поодинокі, слабе, середнє, сильне)

Вид розподілу пошкоджених дерев: груповий (поодинокі, груповий, куртинний)

Обсяг ушкодженої деревини на 1 гектарі (окомірно) 18 куб. метрів, у тому числі сухостійної 18 куб. метрів

Ознаки погіршення стану лісових насаджень виявив:

Старший майстер _____ Кутітко Г.Ф. _____
(посада) (підпис) (ініціали та прізвище)
11 05 2021 року

Пом.лісничого _____ Сорока А.В. _____
(лісничий (помічник лісничого) (підпис) (ініціали та прізвище)
11 05 2021 року

Висновок інженера відділу (сектору) охорони і захисту лісу державного лісогосподарського (лісомисливського) підприємства або представника державного спеціалізованого лісозахисного підприємства щодо необхідності здійснення лісозахисних чи інших заходів з поліпшення санітарного стану лісів за результатами огляду санітарного стану лісової ділянки: Потребує санітарної рубки вибіркової

Інженер ЗЛ _____ Романчук С.В. _____
(посада) (підпис) (ініціали та прізвище)
11 05 2021 року

ПОВІДОМЛЕННЯ
про появу ознак погіршення санітарного стану лісових насаджень

Житомирська область

(Автономна Республіка Крим, область)

ДП «Ємільчинське ЛП»

(найменування власника лісів, постійного лісокористувача)

Лісництво Жужельське

урочище

квартал № 20

виділ № 28

ділянка № I

площа 5.0 гектарів

Таксаційна характеристика насадження

Склад 9С31Бн, вік 67 років, бонітет 1А, середній діаметр 30 сантиметрів, середня висота 26 метрів, повнота 0,7, тип лісу ВЗДС, рельєф понижені і рівні місцеположення, експозиція, ґрунт дерново-середньо і сильно-підзолисті глесві підріст, підлісок Крушина ламка

Лісопатологічна характеристика насадження

Вид пошкодження насадження (лісова пожежа, буревій, сніголам, обледеніння, відмирання та всихання дерев, захаращеність, об'їдання шкідниками хвої/листя, наявність гусені, масовий літ метеликів, опадання хвої/листя, відлущення кори на стовбурах та інші ознаки, не характерні для нормального стану дерев) відмирання та всихання дерев, верхівковий короїд.

Ступінь пошкодження, ураження: середнє (поодинокі, слабке, середнє, сильне)

Вид розподілу пошкоджених дерев: груповий (поодинокі, груповий, куртинний)

Обсяг ушкодженої деревини на 1 гектарі (окомірно) 20 куб. метрів, у тому числі сухостійної 20 куб. метрів

Ознаки погіршення стану лісових насаджень виявив:

Старший майстер

(посада)

07 05 2021 року

(підпис)

Кугітко Г.Ф.

(ініціали та прізвище)

Пом.лісничого

(лісничий
лісничого)

(помічник (підпис)

07 05 2021 року

Сорока А.В.

(ініціали та прізвище)

Висновок інженера відділу (сектору) охорони і захисту лісу державного лісогосподарського (лісомисливського) підприємства або представника державного спеціалізованого лісозахисного підприємства щодо необхідності здійснення лісозахисних чи інших заходів з поліпшення санітарного стану лісів за результатами огляду санітарного стану лісової ділянки: Потребує санітарної рубки вибіркової

Інженер ЗЛ

(посада)

11 05 2021 року

(підпис)

Романчук С.В.

(ініціали та прізвище)

ПОВІДОМЛЕННЯ
про появу ознак погіршення санітарного стану лісових насаджень

Житомирська область

(Автономна Республіка Крим, область)

ДП «Смільчинське ЛП»

(найменування власника лісів, постійного лісокористувача)

Лісництво Жужельське

урочище

квартал № 20

виділ № 39

ділянка №

площа 2,9 гектарів

Таксаційна характеристика насадження

Склад ІОСз, вік 70 років, бонітет 1, середній діаметр 28 сантиметрів, середня висота 25 метрів, повнота 0,8, тип лісу ВЗДС, рельєф понижені і рівні місцеположення, експозиція, ґрунт дерново-середньо і сильно-підзолисті гілеві підріст, підлісок Крушина ламка

Лісопатологічна характеристика насадження

Вид пошкодження насадження (лісова пожежа, буревій, сніголам, обледеніння, відмирання та всихання дерев, захаращеність, об'їдання шкідниками хвої/листя, наявність гусені, масовий літ метеликів, опадання хвої/листя, відлущення кори на стовбурах та інші ознаки, не характерні для нормального стану дерев) відмирання та всихання дерев, верхівковий короїд.

Ступінь пошкодження, ураження: Слабке (поодинокі, слабке, середнє, сильне)

Вид розподілу пошкоджених дерев: Груповий (поодинокий, груповий, куртинний)

Обсяг ушкодженої деревини на 1 гектарі (окомірно) 17 куб. метрів, у тому числі сухостійної 17 куб. метрів

Ознаки погіршення стану лісових насаджень виявив:

Старший майстер

(посада)

(підпис)

Кугітко Г.Ф.

(ініціали та прізвище)

07 05 2021 року

Пом. лісничого

(лісничий
лісничого)

(помічник

(підпис)

Сорока А.В.

(ініціали та прізвище)

07 05 2021 року

Висновок інженера відділу (сектору) охорони і захисту лісу державного лісогосподарського (лісомисливського) підприємства або представника державного спеціалізованого лісозахисного підприємства щодо необхідності здійснення лісозахисних чи інших заходів з поліпшення санітарного стану лісів за результатами огляду санітарного стану лісової ділянки: Потребує санітарної рубки вибіркової

Інженер ЗЛ

(посада)

(підпис)

Романчук С.В.

(ініціали та прізвище)

05 2021 року

ПОВІДОМЛЕННЯ
про появу ознак погіршення санітарного стану лісових насаджень

Житомирська область

(Автономна Республіка Крим, область)

ДП «Смільчинське ЛП»

(найменування власника лісів, постійного лісокористувача)

Лісництво Жужельське

урочище

квартал № 22

виділ № 19

ділянка №

площа 3,4 гектарів

Таксаційна характеристика насадження

Склад 10Ял+Сз+Ос+Бп+Дз, вік 56 років, бонітет ІБ, середній діаметр 28 сантиметрів, середня висота 27 метрів, повнота 0,8, тип лісу СЗГДС, рельєф рівнинні слабо хвилясті пониження, експозиція, ґрунт дерново-слабо-підзолисті глейові підріст, підлісок Крушина ламка

Лісопатологічна характеристика насадження

Вид пошкодження насадження (лісова пожежа, буревій, сніголам, обледеніння, відмирання та всихання дерев, захаращеність, об'їдання шкідниками хвої/листя, наявність гусені, масовий літ метеликів, опадання хвої/листя, відлущення кори на стовбурах та інші ознаки, не характерні для нормального стану дерев) відмирання та всихання дерев, верхівковий короїд.

Ступінь пошкодження, ураження:

слабке

(поодинокі, слабке, середнє, сильне)

Вид розподілу пошкоджених дерев:

груповий

(поодинокий, груповий, куртинний)

Обсяг ушкодженої деревини на 1 гектарі (окомірно) 18 куб. метрів, у тому числі сухої деревини 18 куб. метрів

Ознаки погіршення стану лісових насаджень виявив:

Старший майстер

(посада)

(підпис)

Кутітко Г.Ф.

(ініціали та прізвище)

11 05 2021 року

Пом. лісничого

(лісничий
лісничого)

(помічник

(підпис)

Сорока А.В.

(ініціали та прізвище)

11 05 2021 року

Висновок інженера відділу (сектору) охорони і захисту лісу державного лісогосподарського (лісомисливського) підприємства або представника державного спеціалізованого лісозахисного підприємства щодо необхідності здійснення лісозахисних чи інших заходів з поліпшення санітарного стану лісів за результатами огляду санітарного стану лісової ділянки: Потребус санітарної рубки вибіркової

Інженер З.І.

(посада)

(підпис)

Романчук С.В.

(ініціали та прізвище)

11 05 2021 року

ПОВІДОМЛЕННЯ
про появу ознак погіршення санітарного стану лісових насаджень

Житомирська область

(Автономна Республіка Крим, область)

ДП «Смільчинське ЛП»

(найменування власника лісів, постійного лісокористувача)

Лісництво Жужельське

урочище

квартал № 24

виділ № 32

ділянка №

площа 2.5 гектарів

Таксаційна характеристика насадження

Склад 9С31Дз+Бп, вік 60 років, бонітет 1Б, середній діаметр 30 сантиметрів, середня висота 28 метрів, повнота 0.6, тип лісу ВЗДСА, рельєф безтокові плоскі впадини, експозиція, ґрунт дерново-середньо і сильно глеєві підріст, підлісок Азалія

Лісонатологічна характеристика насадження

Вид пошкодження насадження (лісова пожежа, буревій, сніголам, обледеніння, відмирання та всихання дерев, захаращеність, об'їдання шкідниками хвої/листя, наявність гусений, масовий літ метеликів, опадання хвої/листя, відлущення кори на стовбурах та інші ознаки, не характерні для нормального стану дерев) відмирання та всихання дерев, верхівковий короїд.

Ступінь пошкодження, ураження:

середнє

(пошкодження: слабе, середнє, сильне)

Вид розподілу пошкоджених дерев:

груповий

(поодинокі, групові, куртинні)

Обсяг ушкодженої деревини на 1 гектарі (окомірно) 15 куб. метрів, у тому числі сухоїстиїної 15 куб. метрів

Ознаки погіршення стану лісових насаджень виявив:

Старший майстер

(посада)

(підпис)

Кугітко Г.Ф.

(ініціали та прізвище)

05 05 2021 року

Пом. лісничого

(лісничий
лісничого)

(помічник

(підпис)

Сорока А.В.

(ініціали та прізвище)

05 05 2021 року

Висновок інженера відділу (сектору) охорони і захисту лісу державного лісогосподарського (лісомисливського) підприємства або представника державного спеціалізованого лісозахисного підприємства щодо необхідності здійснення лісозахисних чи інших заходів з поліпшення санітарного стану лісів за результатами огляду санітарного стану лісової ділянки: Потребує санітарної рубки вибіркової

Інженер ЗЛ

(посада)

(підпис)

Романчук С.В.

(ініціали та прізвище)

05 05 2021 року

ПОВІДОМЛЕННЯ
про появу ознак погіршення санітарного стану лісових насаджень

Житомирська область

(Автономна Республіка Крим, область)

ДП «Ємільчинське ЛП»

(найменування власника лісів, постійного лісокористувача)

Лісництво Жужельське

урочище

квартал № 28

виділ № 20

ділянка №

площа 1,2 гектарів

Таксаційна характеристика насадження

Склад ІОСз+Бп, вік 68 років, бонітет 1, середній діаметр 28 сантиметрів, середня висота 25 метрів, повнота 0,8, тип лісу ВЗДС, рельєф понижені і рівні місцеположення, експозиція, ґрунт дерново-середньо і сильно-пілзолісті глеєві підріст, підлісок Крушина ламка

Лісопатологічна характеристика насадження

Вид пошкодження насадження (лісова пожежа, буревій, сніголам, обледеніння, відмирання та всихання дерев, захарашеність, об'їдання шкідниками хвої/листя, наявність гусени, масовий літ метеликів, опадання хвої/листя, відлущення кори на стовбурах та інші ознаки, не характерні для нормального стану дерев) відмирання та всихання дерев, верхівковий короїд.

Ступінь пошкодження, ураження:

середнє

(поодинокі, слабе, середнє, сильне)

Вид розподілу пошкоджених дерев:

груповий

(поодинокий, груповий, куртинний)

Обсяг ушкодженої деревини на 1 гектарі (окоірно) 25 куб. метрів, у тому числі сухостійної 25 куб. метрів

Ознаки погіршення стану лісових насаджень виявив:

Старший майстер



Дідук М.О.

(посада)

(підпис)

(ініціали та прізвище)

07 05 2021 року

Ном.лісничого



Сорока А.В.

(лісничий
лісничого)

(помічник

(підпис)

(ініціали та прізвище)

07 05 2021 року

Висновок інженера відділу (сектору) охорони і захисту лісу державного лісгосподарського (лісогосподарського) підприємства або представника державного спеціалізованого лісозахисного підприємства щодо необхідності здійснення лісозахисних чи інших заходів з поліпшення санітарного стану лісів за результатами огляду санітарного стану лісової ділянки: Потребує санітарної рубки вибіркової

Інженер З.І



Романчук С.В.

(посада)

(підпис)

(ініціали та прізвище)

11 05 2021 року

ПОВІДОМЛЕННЯ
про появу ознак погіршення санітарного стану лісових насаджень

Житомирська область

(Автономна Республіка Крим, область)

ДП «Смільчинське ЛП»

(найменування власника лісів, постійного лісокористувача)

Лісництво Жуфельське

урочище

квартал № 30

виділ № 10

ділянка №

площа 0,4 гектарів

Таксаційна характеристика насадження

Склад 10Сз, вік 72 років, бонітет 1А, середній діаметр 32 сантиметрів, середня висота 26 метрів, повнота 0,7, тип лісу ВЗДС, рельєф понижені і рівні місцезонавання, експозиція, ґрунт дерново-середньо і сильно-підзолисті глеєві підріст, підлісок Крушина ламка

Лісопатологічна характеристика насадження

Вид пошкодження насадження (лісова пожежа, буревій, сніголам, обледеніння, відмирання та висихання дерев, захаращеність, об'їдання шкідниками хвої/листя, наявність гусени, масовий літ метеликів, опадання хвої/листя, відлущення кори на стовбурах та інші ознаки, не характерні для нормального стану дерев) відмирання та висихання дерев, верхівковий кород.

Ступінь пошкодження, ураження:

середнє

(поодинокі, слабке, середнє, сильне)

Вид розподілу пошкоджених дерев:

груповий

(поодинокий, груповий, куртинний)

Обсяг ушкодженої деревини на 1 гектарі (окомірно) 19 куб. метрів, у тому числі сухоїстиїної 19 куб. метрів

Ознаки погіршення стану лісових насаджень виявив:

Старший майстер



Дідус М.О.

(посада)

(підпис)

(ініціали та прізвище)

07 05 2021 року

Пом. лісничого



Сорока А.В.

(лісничий
лісничого)

(помічник

(підпис)

(ініціали та прізвище)

07 05 2021 року

Висновок інженера відділу (сектору) охорони і захисту лісу державного лісогосподарського (лісомисливського) підприємства або представника державного спеціалізованого лісозахисного підприємства щодо необхідності здійснення лісозахисних чи інших заходів з поліпшення санітарного стану лісів за результатами огляду санітарного стану лісової ділянки: Потребус санітарної рубки вибіркової

Інженер ЗЛ



Романчук С.В.

(посада)

(підпис)

(ініціали та прізвище)

11 05 2021 року

ПОВІДОМЛЕННЯ
про появу ознак погіршення санітарного стану лісових насаджень

Житомирська область
(Автономна Республіка Крим, область)

ДП «Смільчинське ЛГ»
(найменування власника лісів, постійного лісокористувача)

Лісництво Жужельське _____ урочище _____
квартал № 34 виділ № 1 ділянка № _____ площа 3,4 гектарів

Таксаційна характеристика насадження

Склад 9С31Дз+Бп+Ос, вік 71 років, бонітет 1, середній діаметр 30 сантиметрів, середня висота 25 метрів, повнота 0,6, тип лісу ВЗДСА, рельєф безтокові плоскі впадини, скелозія _____, ґрунт дерново-середньо і сильно плесві підріст _____, підлісок Азатія

Лісопатологічна характеристика насадження

Вид пошкодження насадження (лісова пожежа, буревій, сніголам, обледеніння, відмирання та всихання дерев, захаращеність, об'їдання шкідниками хвої/листя, наявність гусени, масовий літ метеликів, опадання хвої/листя, відлущення кори на стовбурах та інші ознаки, не характерні для нормального стану дерев) відмирання та всихання дерев, верхівковий короїд.

Ступінь пошкодження, ураження: слабке (поодинокі, слабке, середнє, сильне)

Вид розподілу пошкоджених дерев: груповий (поодинокий, груповий, куртинний)

Обсяг ушкодженої деревини на 1 гектарі (окомірно) 14 куб. метрів, у тому числі сухостійної 14 куб. метрів

Ознаки погіршення стану лісових насаджень виявив:

Старший майстер _____ Кугітко Г.Ф.
(посада) _____ (підпис) _____ (ініціали та прізвище)
05 05 2021 року

Пом. лісничого _____ Сорока А.В.
(лісничий) _____ (помічник лісничого) _____ (підпис) _____ (ініціали та прізвище)
05 05 2021 року

Висновок інженера відділу (сектору) охорони і захисту лісу державного лісогосподарського (лісомисливського) підприємства або представника державного спеціалізованого лісозахисного підприємства щодо необхідності здійснення лісозахисних чи інших заходів з поліпшення санітарного стану лісів за результатами огляду санітарного стану лісової ділянки: Потребує санітарної рубки вибіркової

Інженер З/І _____ Романчук С.В.
(посада) _____ (підпис) _____ (ініціали та прізвище)
7 05 2021 року

ПОВІДОМЛЕННЯ
про появу ознак погіршення санітарного стану лісових насаджень

Житомирська область

(Автономна Республіка Крим, область)

ДП «Смільчинське ЛП»

(найменування власника лісів, постійного лісокористувача)

Лісництво Жужельське

урочище

квартал № 43

виділ № 17

ділянка №

площа 3,0

гектарів

Таксаційна характеристика насадження

Склад 6С31Дз3Бл, вік 58 років, бонітет ІА, середній діаметр 28 сантиметрів, середня висота 25 метрів, повнота 0,8, тип лісу ВЗДС, рельєф понижені і рівні місцеположення, експозиція, ґрунт дерново-середньо і сильно-підзолисті глесві підріст, підлісок Крушина ламка

Лісопатологічна характеристика насадження

Вид пошкодження насадження (лісова пожежа, буревій, сніголам, обледеніння, відмирання та висихання дерев, захаращеність, об'їдання шкідниками хвої/листя, наявність гусени, масовий літ метеликів, опадання хвої/листя, відлущення кори на стовбурах та інші ознаки, не характерні для нормального стану дерев) відмирання та висихання дерев, верхівковий короїд.

Ступінь пошкодження, ураження:

слабке

(поодинокі, слабке, середнє, сильне)

Вид розподілу пошкоджених дерев:

груповий

(поодинокий, груповий, куртинний)

Обсяг ушкодженої деревини на 1 гектарі (окомірно) 21 куб. метрів, у тому числі сухостійної 21 куб. метрів.

Ознаки погіршення стану лісових насаджень виявив:

Старший майстер



Дідус М.О.

(посада)

(підпис)

(ініціали та прізвище)


07

05

2021

року

Пом. лісничого



Сорока А.В.

(лісничий
лісничого)

(помічник

(підпис)

(ініціали та прізвище)

07

05

2021

року

Висновок інженера відділу (сектору) охорони і захисту лісу державного лісогосподарського (лісгоспдизельського) підприємства або представника державного спеціалізованого лісозахисного підприємства щодо необхідності здійснення лісозахисних чи інших заходів з поліпшення санітарного стану лісів за результатами огляду санітарного стану лісової ділянки: Потребує санітарної рубки вибіркової

Інженер З.І



Романчук С.В.

(посада)

(підпис)

(ініціали та прізвище)

11

05

2021

року

ПОВІДОМЛЕННЯ
про появу ознак погіршення санітарного стану лісових насаджень

Житомирська область

(Автономна Республіка Крим, область)

ДП «Смільчинське ЛП»

(найменування власника лісів, постійного лісокористувача)

Лісництво Жужельське _____ урочище _____
квартал № 43 виділ № 23 ділянка № _____ площа 0,8 гектарів

Таксаційна характеристика насадження

Склад 10Сз+Бп+Дз, вік 75 років, бонітет 1, середній діаметр 28 сантиметрів, середня висота 26 метрів, повнота 0,8, тип лісу В2ДС, рельєф рівні підвищені місцезоположення, експозиція _____, ґрунт дерново-слабо-підзолисті глинисто-піщані підріст _____, підлісок Крушина ламка

Лісопатологічна характеристика насадження

Вид пошкодження насадження (лісова пожежа, буревій, сніголам, обледеніння, відмирання та всихання дерев, захаращеність, об'їдання шкідниками хвої/листя, наявність гусені, масовий літ метеликів, опадання хвої/листя, відлущення кори на стовбурах та інші ознаки, не характерні для нормального стану дерев) відмирання та всихання дерев, верхівковий короїд.

Ступінь пошкодження, ураження: слабке (поодинокі: слабе, середнє, сильне)

Вид розподілу пошкоджених дерев: групи (поодинокий, груповий, куртинний)

Обсяг ушкодженої деревини на 1 гектарі (окомірно) 21 куб. метрів, у тому числі сухої 21 куб. метрів

Ознаки погіршення стану лісових насаджень виявив:

Старший майстер _____ Дідус М.О. _____
(посада) (підпис) (ініціали та прізвище)
11 05 2021 року

Пом. лісничого _____ Сорока А.В. _____
(лісничий) (помічник) (підпис) (ініціали та прізвище)
11 05 2021 року

Висновок інженера відділу (сектору) охорони і захисту лісу державного лісогосподарського (лісомисливського) підприємства або представника державного спеціалізованого лісозахисного підприємства щодо необхідності здійснення лісозахисних чи інших заходів з поліпшення санітарного стану лісів за результатами огляду санітарного стану лісової ділянки: Потребує санітарної рубки вибіркової

Інженер ЗЛ _____ Романчук С.В. _____
(посада) (підпис) (ініціали та прізвище)
12 05 2021 року

ПОВІДОМЛЕННЯ
про появу ознак погіршення санітарного стану лісових насаджень

Житомирська область

(Автономна Республіка Крим, область)

ДП «Смільчинське ЛГ»

(найменування власника лісів, постійного лісокористувача)

Лісництво Жужельське

урочище

квартал № 44

виділ № 41

ділянка №

площа 3,5 гектарів

Таксаційна характеристика насаджень

Склад ІОС з вік 66 років, бонітет ІА, середній діаметр 28 сантиметрів, середня висота 26 метрів, повнота 0,8, тип лісу В2ДС, рельєф рівні підвищені місцезонавання, експозиція, ґрунт дерново-слабо-підзолисті глинисто-піщані підріст, піліеок Крушина ламка

Лісопатологічна характеристика насаджень

Вид пошкодження насаджень (лісова пожежа, буревій, сніголам, обледеніння, відмирання та всихання дерев, захаращеність, об'їдання шкідниками хвої/листя, наявність гусениць, масовий літ метеликів, опадання хвої/листя, відлущення кори на стовбурах та інші ознаки, не характерні для нормального стану дерев) відмирання та всихання дерев, верхівковий короїд.

Ступінь пошкодження, ураження:

середнє

(поодинокі, слабкі, середні, сильні)

Вид розподілу пошкоджених дерев:

груповий

(поодинокий, груповий, куртинний)

Обсяг ушкодженої деревини на 1 гектарі (окомерно) 25 куб. метрів, у тому числі сухостійної 25 куб. метрів

Ознаки погіршення стану лісових насаджень виявив:

Старший майстер



Дідус М.О.

(посада)

(підпис)

(ініціали та прізвище)

11 05 2021 року

Пом. лісничого



Сорока А.В.

(лісничий
лісничого)

(помічник

(підпис)

(ініціали та прізвище)

11 05 2021 року

Висновок інженера відділу (сектору) охорони і захисту лісу державного лісгосподарського (лісомисливського) підприємства або представника державного спеціалізованого лісозахисного підприємства щодо необхідності здійснення лісозахисних чи інших заходів з поліпшення санітарного стану лісів за результатами огляду санітарного стану лісової ділянки: Потребує санітарної рубки вибіркової

Інженер З.І



Романчук С.В.

(посада)

(підпис)

(ініціали та прізвище)

12 05 2021 року

ПОВІДОМЛЕННЯ
про появу ознак погіршення санітарного стану лісових насаджень

Житомирська область

(Автономна Республіка Крим, область)

ДП «Смільчинське ЛП»

(найменування власника лісів, постійного лісокористувача)

Лісництво Жужельське

урочище

квартал № 44

виділ № 45

ділянка №

площа 1,2 гектарів

Таксаційна характеристика насадження

Склад ІОСз, вік 70 років, бонітет ІА, середній діаметр 32 сантиметрів, середня висота 26 метрів, повнота 0,6, тип лісу В2ДС, рельєф рівні підвищені місцезоположення, експозиція, ґрунт дерново-слабо-підзолисті глинисто-піщані підріст, підлісок Крушина ламка

Лісопатологічна характеристика насадження

Вид пошкодження насадження (лісова пожежа, буревій, сніголам, обледеніння, відмирання та всихання дерев, захаращеність, об'їдання шкідниками хвої/листя, наявність гусени, масовий літ метеликів, опадання хвої/листя, відлущення кори на стовбурах та інші ознаки, не характерні для нормального стану дерев) відмирання та всихання дерев, верхівковий короїд.

Ступінь пошкодження, ураження: Слабке (поодинокі, слабкі, середні, сильні)

Вид розподілу пошкоджених дерев: Групи (поодинокі, групові, куртинні)

Обсяг ушкодженої деревини на 1 гектарі (окомірно) 20 куб. метрів, у тому числі сухоїстиїної 20 куб. метрів

Ознаки погіршення стану лісових насаджень виявив:

Старший майстер

(посада)

(підпис)

Дідус М.О.

(ініціали та прізвище)

11 05 2021 року

Пом. лісничого

(лісничий
лісничого)

(помічник

(підпис)

Сорока А.В.

(ініціали та прізвище)

11 05 2021 року

Висновок інженера відділу (сектору) охорони і захисту лісу державного лісогосподарського (лісопромисловського) підприємства або представника державного спеціалізованого лісозахисного підприємства щодо необхідності здійснення лісозахисних чи інших заходів з поліпшення санітарного стану лісів за результатами огляду санітарного стану лісової ділянки: Потребує санітарної рубки вибіркової

Інженер ЗЛ

(посада)

(підпис)

Романчук С.В.

(ініціали та прізвище)

12 05 2021 року

ПОВІДОМЛЕННЯ
про появу ознак погіршення санітарного стану лісових насаджень

Житомирська область
(Автономна Республіка Крим, область)

ДП «Смільчинське ЛГ»
(найменування власника лісів, постійного лісокористувача)

Лісництво Жужельське _____ урочище _____
квартал № 44 виділ № 46 ділянка № _____ площа 0,8 гектарів

Таксаційна характеристика насадження

Склад 9С31Бп, вік 80 років, бонітет 1, середній діаметр 36 сантиметрів, середня висота 26 метрів, повнота 0,7, тип лісу В2ДС, рельєф рівні підвищені місцезоположення, експозиція _____, ґрунт дерново-слабо-підзолисті глинисто-піщані підріст _____, підлісок Крушина ламка

Лісопатологічна характеристика насадження

Вид пошкодження насадження (лісова пожежа, буревій, сніголам, обледеніння, відмирання та всихання дерев, захаращеність, об'їдання шкідниками хвої/листя, наявність гусені, масовий літ метеликів, опадання хвої/листя, відлущення кори на стовбурах та інші ознаки, не характерні для нормального стану дерев) відмирання та всихання дерев, верхівковий короїд.

Ступінь пошкодження, ураження: середнє (поодинокі, слабке, середнє, сильне)

Вид розподілу пошкоджених дерев: груповий (поодинокі, груповий, куртинний)

Обсяг ушкодженої деревини на 1 гектарі (окомірно) 16 куб. метрів, у тому числі сухостійної 16 куб. метрів

Ознаки погіршення стану лісових насаджень, виявив:

Старший майстер _____ Дідус М.О. _____
(посада) (підпис) (ініціали та прізвище)
11 05 2021 року

Пом.лісничого _____ Сорока А.В. _____
(лісничий (помічник лісничого) (підпис) (ініціали та прізвище)
11 05 2021 року

Висновок інженера відділу (сектору) охорони і захисту лісу державного лісогосподарського (лісомисливського) підприємства або представника державного спеціалізованого лісозахисного підприємства щодо необхідності здійснення лісозахисних чи інших заходів з поліпшення санітарного стану лісів за результатами огляду санітарного стану лісової ділянки: Потребує санітарної рубки вибіркової

Інженер З.І. _____ Романчук С.В. _____
(посада) (підпис) (ініціали та прізвище)
12 05 2021 року

ПОВІДОМЛЕННЯ
про появу ознак погіршення санітарного стану лісових насаджень

Житомирська область

(Автономна Республіка Крим, область)

ДП «Смільчинське ЛП»

(найменування власника лісів, постійного лісокористувача)

Лісництво Жужельське

квартал № 46

виділ № 13

урочище

ділянка №

площа 0,9

гектарів

Таксаційна характеристика насадження

Склад 10Сз, вік 70 років, бонітет I, середній діаметр 28 сантиметрів, середня висота 25 метрів, повнота 0,8, тип лісу В2ДС, рельєф рівні підвищені місцеположення, експозиція, ґрунт дерново-слабо-підзолисті глинисто-піщані підріст, підлісок Крушина ламка

Лісопатологічна характеристика насадження

Вид пошкодження насадження (лісова пожежа, буревій, сніголам, обледеніння, відмирання та всихання дерев, захарашеність, об'їдання шкідниками хвої/листя, наявність гусені, масовий літ метеликів, опадання хвої/листя, відлущення кори на стовбурах та інші ознаки, не характерні для нормального стану дерев) відмирання та всихання дерев, верхівковий короїд.

Ступінь пошкодження, ураження: слабке (поодинокі, слабке, середнє, сильне)

Вид розподілу пошкоджених дерев: груповий (поодинокі, груповий, куртинний)

Обсяг ушкодженої деревини на 1 гектарі (окомірно) 15 куб. метрів, у тому числі сухостійної 15 куб. метрів

Ознаки погіршення стану лісових насаджень виявив:

Старший майстер

(посада)

(підпис)

Дідус М.О.

(ініціали та прізвище)

11 05 2021 року

Пом. лісничого

(лісничий
лісничого)

(помічник
(підпис)

Сорока А.В.

(ініціали та прізвище)

11 05 2021 року

Висновок інженера відділу (сектору) охорони і захисту лісу державного лісогосподарського (лісомисливського) підприємства або представника державного спеціалізованого лісозахисного підприємства щодо необхідності здійснення лісозахисних чи інших заходів з поліпшення санітарного стану лісів за результатами огляду санітарного стану лісової ділянки: Потребує санітарної рубки вибіркової

Інженер ЗЛ

(посада)

(підпис)

Романчук С.В.

(ініціали та прізвище)

12 05 2021 року

ПОВІДОМЛЕННЯ
про появу ознак погіршення санітарного стану лісових насаджень

Житомирська область

(Автономна Республіка Крим, область)

ДП «Смільчинське ЛП»

(найменування власника лісів, постійного лісокористувача)

Лісництво Жужельське _____ урочище _____
квартал № 46 виділ № 41 ділянка № _____ площа 0,8 гектарів

Таксаційна характеристика насадження

Склад 10Сз-Бп, вік 53 років, бонітет 1А, середній діаметр 24 сантиметрів, середня висота 23 метрів, повнота 0,8, тип лісу В2/С, рельєф рівні підвищені місцеположення, експозиція _____, ґрунт дерново-слабо-підзолисті глинисто-піщані підріст _____, підлісок Крушина ламка

Лісопатологічна характеристика насадження

Вид пошкодження насадження (лісова пожежа, буревій, сніголам, обледеніння, відмирання та висихання дерев, захаращеність, об'їдання шкідниками хвої/листя, наявність гусени, масовий літ метеликів, опадання хвої/листя, відлущення кори на стовбурах та інші ознаки, не характерні для нормального стану дерев) відмирання та висихання дерев, верхівковий короїд.

Ступінь пошкодження, ураження: середнє (поодинокі, слабке, середнє, сильне)

Вид розподілу пошкоджених дерев: групи (поодинокі, груповий, куртинний)

Обсяг ушкодженої деревини на 1 гектарі (окімерно) 18 куб. метрів, у тому числі сухостійної 18 куб. метрів

Ознаки погіршення стану лісових насаджень виявив:

Старший майстер _____ Дідує М.О. _____
(посада) (підпис) (ініціали та прізвище)
11 05 2021 року

Пом. лісничого _____ Сорока А.В. _____
(лісничий) (помічник лісничого) (підпис) (ініціали та прізвище)
11 05 2021 року

Висновок інженера відділу (сектору) охорони і захисту лісу державного лісогосподарського (лісомишлівського) підприємства або представника державного спеціалізованого лісозахисного підприємства щодо необхідності здійснення лісозахисних чи інших заходів з поліпшення санітарного стану лісів за результатами огляду санітарного стану лісової ділянки: Потребує санітарної рубки вибіркової

Інженер ЗЛ _____ Романчук С.В. _____
(посада) (підпис) (ініціали та прізвище)
12 05 2021 року

ПОВІДОМЛЕННЯ
про появу ознак погіршення санітарного стану лісових насаджень

Житомирська область

(Автономна Республіка Крим, область)

ДП «Смільчинське ЛП»

(найменування власника лісів, постійного лісокористувача)

Лісництво Жужельське

урочище

квартал № 56

виділ № 8

ділянка № 1

площа 3,2 гектарів

Таксаційна характеристика насадження

Склад ІОСз+Бл+Дз, вік 63 років, бонітет ІА, середній діаметр 28 сантиметрів, середня висота 25 метрів, повнота 0,6, тип лісу ВЗДС, рельєф понижені і рівні місцезоположення, експозиція, ґрунт дерново-середньо і сильно-підзолисті глесві підріст, підлісок Горобина

Лісопатологічна характеристика насадження

Вид пошкодження насадження (лісова пожежа, буревій, сніголам, обледеніння, відмирання та всихання дерев, захаращеність, об'їдання шкідниками хвої/листя, наявність гусениць, масовий літ метеликів, опадання хвої/листя, відлущення кори на стовбурах та інші ознаки, не характерні для нормального стану дерев) відмирання та всихання дерев, верхівковий короїд.

Ступінь пошкодження, ураження:

слабке

(поодинокі, слабке, середнє, сильне)

Вид розподілу пошкоджених дерев:

груповий

(поодинокі, груповий, куртинний)

Обсяг ушкодженої деревини на 1 гектарі (окомерно) 19 куб. метрів, у тому числі сухостійної 19 куб. метрів

Ознаки погіршення стану лісових насаджень виявив:

Старший майстер



Кугітко Г.Ф.

(посада)

(підпис)

(ініціали та прізвище)

07 05 2021 року

Пом. лісничого



Сорока А.В.

(лісничий
лісничого)

(помічник

(підпис)

(ініціали та прізвище)

07 05 2021 року

Висновок інженера відділу (сектору) охорони і захисту лісу державного лісогосподарського (лісомисливського) підприємства або представника державного спеціалізованого лісозахисного підприємства щодо необхідності здійснення лісозахисних чи інших заходів з поліпшення санітарного стану лісів за результатами огляду санітарного стану лісової ділянки: Потребує санітарної рубки вибіркової

Інженер ЗЛ



Романчук С.В.

(посада)

(підпис)

(ініціали та прізвище)

11 05 2021 року

ПОВІДОМЛЕННЯ
про появу ознак погіршення санітарного стану лісових насаджень

Житомирська область
(Автономна Республіка Крим, область)

ДП «Смільчинське ЛП»
(найменування власника лісів, постійного лісокористувача)

Лісництво Жужельське урочище
квартал № 57 виділ № 13 ділянка № _____ площа 2,7 гектарів

Таксаційна характеристика насадження

Склад 8Сз2Бп, вік 69 років, бонітет 1, середній діаметр 30 сантиметрів, середня висота 25 метрів, повнота 0,8, тип лісу ВЗДСА, рельєф безтокові плоскі впаднини, експозиція _____, ґрунт дерново-середньо і сильно глеєві підрієт _____, підлісок Азалия

Лісопатологічна характеристика насадження

Вид пошкодження насадження (лісова пожежа, буревій, сніголам, обледеніння, відмирання та всихання дерев, захаращеність, об'їдання шкідниками хвої/листя, наявність гусени, масовий літ метеликів, опадання хвої/листя, відлущення кори на стовбурах та інші ознаки, не характерні для нормального стану дерев), відмирання та всихання дерев, верхівковий короїд.

Ступінь пошкодження, ураження: середнє (пошкоджене, слабке, середнє, сильне)

Вид розподілу пошкоджених дерев: груповий (поодинокі, груповий, куртинний)

Обсяг ушкодженої деревини на 1 гектарі (окомірно) 20 куб. метрів, у тому числі сухостійної 20 куб. метрів

Ознаки погіршення стану лісових насаджень виявив:

Старший майстер [підпис] Кугітко Г.Ф.
(посада) (підпис) (ініціали та прізвище)
05 05 2021 року

Пом. лісничого [підпис] Сорока А.В.
(лісничий (помічник лісничого) (підпис) (ініціали та прізвище)
05 05 2021 року

Висновок інженера відділу (сектору) охорони і захисту лісу державного лісгосподарського (лісомисливського) підприємства або представника державного спеціалізованого лісозахисного підприємства щодо необхідності здійснення лісозахисних чи інших заходів з поліпшення санітарного стану лісів за результатами огляду санітарного стану лісової ділянки: Потребує санітарної рубки вибіркової

Інженер ЗЛ [підпис] Романчук С.В.
(посада) (підпис) (ініціали та прізвище)
11 05 2021 року

ПОВІДОМЛЕННЯ
про появу ознак погіршення санітарного стану лісових насаджень

Житомирська область

(Автономна Республіка Крим, область)

ДП «Смільчинське ЛП»

(найменування власника лісів, постійного лісокористувача)

Лісництво Жужельське

квартал № 58

видія № 38

урочище

ділянка №

площа 3,5

гектарів

Таксаційна характеристика насадження

Склад 5С32Бп2Ос1Дз, вік 66 років, бонітет 1А, середній діаметр 30 сантиметрів, середня висота 27 метрів, повнота 0,8, тип лісу ВЗДСА, рельєф безстокові плоскі впадини, експозиція, ґрунт дерново-середньо і сильно глієві підріст, підлісок Азатія

Лісопатологічна характеристика насадження

Вид пошкодження насадження (лісова пожежа, буревій, сніголам, обледеніння, відмирання та всихання дерев, захаращеність, об'їдання шкідниками хвої/листя, наявність гусени, масовий літ метеликів, опадання хвої/листя, відлущення кори на стовбурах та інші ознаки, не характерні для нормального стану дерев) відмирання та всихання дерев, верхівковий короїд.

Ступінь пошкодження, ураження:

слабке

(поодинокі, слабке, середнє, сильне)

Вид розподілу пошкоджених дерев:

групи

(поодинокі, груповий, куртинний)

Обсяг ушкодженої деревини на 1 гектарі (окомірно) 22 куб. метрів, у тому числі сухостійної 22 куб. метрів

Ознаки погіршення стану лісових насаджень виявив:

Старший майстер

(посада)

(підпис)

Кугітко І.Ф.

(ініціали та прізвище)

06 05 2021 року

Пом. лісничого

(лісничий
лісничого)

(помічник

(підпис)

Сорока А.В.

(ініціали та прізвище)

06 05 2021 року

Висновок інженера відділу (сектору) охорони і захисту лісу державного лісогосподарського (лісомисливського) підприємства або представника державного спеціалізованого лісозахисного підприємства щодо необхідності здійснення лісозахисних чи інших заходів з поліпшення санітарного стану лісів за результатами огляду санітарного стану лісової ділянки: Потребує санітарної рубки вибіркової

Інженер ЗЛ

(посада)

(підпис)

Романчук С.В.

(ініціали та прізвище)

7 05 2021 року

ПОВІДОМЛЕННЯ
про появу ознак погіршення санітарного стану лісових насаджень

Житомирська область

(Автономна Республіка Крим, область)

ДП «Ємільчинське ЛП»

(найменування власника лісів, постійного лісокористувача)

Лісництво Жужельське

урочище

квартал № 61

виділ № 21

ділянка № 1

площа 3,0 гектарів

Таксаційна характеристика насадження

Склад 6С34Дз+Бп+Ос, вік 70 років, бонітет ІА, середній діаметр 32 сантиметрів, середня висота 26 метрів, повнота 0,8, тип лісу ВЗДСА, рельєф безтокові плоскі впадини, експозиція, ґрунт дерново-середньо і сильно глесві підріст, підлісок Азатія

Лісопатологічна характеристика насадження

Вид пошкодження насадження (лісова пожежа, буревій, сніголам, обледеніння, відмирання та всихання дерев, захаращеність, об'їдання шкідниками хвої/листя, наявність гусені, масовий літ метеликів, опадання хвої/листя, відлущення кори на стовбурах та інші ознаки, не характерні для нормального стану дерев) відмирання та всихання дерев, верхівковий короїд.

Ступінь пошкодження, ураження: середнє (поодинокі, слабке, середнє, сильне)

Вид розподілу пошкоджених дерев: груповий (поодинокий, груповий, куртинний)

Обсяг ушкодженої деревини на 1 гектарі (окомірно) 25 куб. метрів, у тому числі сухоїстиної 25 куб. метрів

Ознаки погіршення стану лісових насаджень виявив:

Старший майстер

(посада)

(підпис)

Кутітко Г.Ф.

(ініціали та прізвище)

06 05 2021 року

Пом.лісничого

(лісничий
лісничого)

(помічник

(підпис)

Сорока А.В.

(ініціали та прізвище)

06 05 2021 року

Висновок інженера відділу (сектору) охорони і захисту лісу державного лісогосподарського (лісомисливського) підприємства або представника державного спеціалізованого лісозахисного підприємства щодо необхідності здійснення лісозахисних чи інших заходів з поліпшення санітарного стану лісів за результатами огляду санітарного стану лісової ділянки. Потребує санітарної рубки вибіркової

Інженер ЗЛ

(посада)

(підпис)

Романчук С.В.

(ініціали та прізвище)

7 05 2021 року

ПОВІДОМЛЕННЯ
про появу ознак погіршення санітарного стану лісових насаджень

Житомирська область

(Автономна Республіка Крим, область)

ДП «Смільчинське ЛП»

(найменування власника лісів, постійного лісокористувача)

Лісництво Жужельське

урочище

квартал № 63

виділ № 3

ділянка №

площа 4,7 гектарів

Таксаційна характеристика насадження

Склад 10Сз+Бп, вік 76 років, бонітет 1, середній діаметр 32 сантиметрів, середня висота 25 метрів, повнота 0,7, тип лісу В2ДС, рельєф рівні підвищені місцезонавання, експозиція, ґрунт дерново-слабо-підзолисті глинисто-піщані підріст, підлісок Крушина ламка

Лісопатологічна характеристика насадження

Вид пошкодження насадження (лісова пожежа, буревій, сніголам, обледеніння, відмирання та висихання дерев, захаращеність, об'їдання шкідниками хвої/листя, наявність гусениць, масовий літ метеликів, опадання хвої/листя, відлущення кори на стовбурах та інші ознаки, не характерні для нормального стану дерев) відмирання та висихання дерев, верхівковий короїд.

Ступінь пошкодження, ураження:

слабке

(поодинокі, слабке, середнє, сильне)

Вид розподілу пошкоджених дерев:

груповий

(поодинокі, груповий, куртинний)

Обсяг ушкодженої деревини на 1 гектарі (окомірно) 24 куб. метрів, у тому числі сухостійної 24 куб. метрів

Ознаки погіршення стану лісових насаджень виявив:

Старший майстер

(посада)

(підпис)

Курітко Г.Ф.

(ініціали та прізвище)

11 05 2021 року

Пом. лісничого

(лісничий
лісничого)

(помічник

(підпис)

Сорока А.В.

(ініціали та прізвище)

11 05 2021 року

Висновок інженера відділу (сектору) охорони і захисту лісу державного лісогосподарського (лісомисливського) підприємства або представника державного спеціалізованого лісозахисного підприємства щодо необхідності здійснення лісозахисних чи інших заходів з поліпшення санітарного стану лісів за результатами огляду санітарного стану лісової ділянки: Потребує санітарної рубки вибіркової

Інженер ЗЛ

(посада)

(підпис)

Романчук С.В.

(ініціали та прізвище)

11 05 2021 року

ПОВІДОМЛЕННЯ
про появу ознак погіршення санітарного стану лісових насаджень

Житомирська область

(Автономна Республіка Крим, область)

ДП «Ємільчинське ЛГ»

(найменування власника лісів, постійного лісокористувача)

Лісництво Жужельське _____ урочище _____
квартал № 63 виділ № 19 ділянка № I площа 5,0 гектарів

Таксаційна характеристика насадження

Склад 10С3+Бп+Дз+Ос, вік 70 років, бонітет 1, середній діаметр 28 сантиметрів, середня висота 25 метрів, повнота 0,5, тип лісу ВЗДС, рельєф понижені і рівні місцезонавання, експозиція _____, ґрунт дерново-середньо і сильно-підзолисті глосві підріст _____, підлісок Горобина

Лісопатологічна характеристика насадження

Вид пошкодження насадження (лісова пожежа, буревій, сніголам, обледеніння, відмирання та всихання дерев, захаращеність, об'їдання шкідниками хвої/листя, наявність гусениць, масовий літ метеликів, опадання хвої/листя, відлущення кори на стовбурах та інші ознаки, не характерні для нормального стану дерев) відмирання та всихання дерев, верхівковий короїд.

Ступінь пошкодження, ураження: середнє (поодинокі, слабке, середнє, сильне)

Вид розподілу пошкоджених дерев: груповий (поодинокий, груповий, куртинний)

Обсяг ушкодженої деревини на 1 гектарі (окомірно) 18 куб. метрів, у тому числі сухостійної 18 куб. метрів

Ознаки погіршення стану лісових насаджень виявив:

Старший майстер _____ Кугітко Г.Ф.
(посада) (підпис) (ініціали та прізвище)
07 05 2021 року

Пом.лісничого _____ Сорока А.В.
(лісничий) (помічник) (підпис) (ініціали та прізвище)
07 05 2021 року

Висновок інженера відділу (сектору) охорони і захисту лісу державного лісогосподарського (лісомиливецького) підприємства або представника державного спеціалізованого лісозахисного підприємства щодо необхідності здійснення лісозахисних чи інших заходів з поліпшення санітарного стану лісів за результатами огляду санітарного стану лісової ділянки: Потребус санітарної рубки вибіркової

Інженер ЗЛ _____ Романчук С.В.
(посада) (підпис) (ініціали та прізвище)
11 05 2021 року

ПОВІДОМЛЕННЯ
про появу ознак погіршення санітарного стану лісових насаджень

Житомирська область
(Автономна Республіка Крим, область)

ДП «Смільчинське ЛП»
(найменування власника лісів, постійного лісокористувача)

Лісництво Жужельське урочище
квартал № 64 виділ № 41 ділянка № _____ площа 3,2 гектарів

Таксаційна характеристика насадження

Склад 10Сз, вік 70 років, бонітет 1А, середній діаметр 32 сантиметрів, середня висота 27 метрів, повнота 0,6, тип лісу ВЗДС, рельєф понижені і рівні місцеположення, експозиція _____, ґрунт дерново-середньо і сильно-підзолисті глесві підріст _____, підлісок Горобина

Лісопатологічна характеристика насадження

Вид пошкодження насадження (лісова пожежа, буревій, сніголам, обледеніння, відмирання та висихання дерев, захарашеність, об'їдання шкідниками хвої/листя, наявність гусениць, масовий літ метеликів, опалання хвої/листя, відлучення кори на стовбурах та інші ознаки, не характерні для нормального стану дерев) відмирання та висихання дерев, верхівковий короїд.

Ступінь пошкодження, ураження: слабке (поодинокі, слабке, середнє, сильне)

Вид розподілу пошкоджених дерев: груповий (поодинокий, груповий, куртинний)

Обсяг ушкодженої деревини на 1 гектарі (окомірно) 17 куб. метрів, у тому числі сухостійної 17 куб. метрів

Ознаки погіршення стану лісових насаджень виявив:

Старший майстер [підпис] Кугітко Г.Ф.
(посада) (підпис) (ініціали та прізвище)
11 05 2021 року

Пом. лісничого [підпис] Сорока А.В.
(лісничий (помічник лісничого) (підпис) (ініціали та прізвище)
11 05 2021 року

Висновок інженера відділу (сектору) охорони і захисту лісу державного лісогосподарського (лісомисливського) підприємства або представника державного спеціалізованого лісозахисного підприємства щодо необхідності здійснення лісозахисних чи інших заходів з поліпшення санітарного стану лісів за результатами огляду санітарного стану лісової ділянки: Потребує санітарної рубки вибіркової

Інженер ЗЛ [підпис] Романчук С.В.
(посада) (підпис) (ініціали та прізвище)
11 05 2021 року

ПОВІДОМЛЕННЯ
про появу ознак погіршення санітарного стану лісових насаджень

Житомирська область

(Автономна Республіка Крим, область)

ДП «Смільчинське ЛП»

(найменування власника лісів, постійного лісокористувача)

Лісництво Жужельське _____ урочище _____
квартал № 65 виділ № 8 ділянка № _____ площа 2,6 гектарів

Таксаційна характеристика насадження

Склад ІОСз+Дз+Бп, вік 53 років, бонітет ІБ, середній діаметр 28 сантиметрів, середня висота 26 метрів, повнота 0,7, тип лісу ВЗДС, рельєф понижені і рівні місцезнаходження, експозиція _____, ґрунт дерново-середньо і сильно-підзолисті глісові підріст _____, підлісок Горобина

Лісопатологічна характеристика насадження

Вид пошкодження насадження (лісова пожежа, буревій, сніголам, обледеніння, відмирання та висихання дерев, захаращеність, об'їдання шкідниками хвої/листя, наявність гусені, масовий літ метеликів, опадання хвої/листя, відлущення кори на стовбурах та інші ознаки, не характерні для нормального стану дерев) відмирання та висихання дерев, верхівковий короїд.

Ступінь пошкодження, ураження: слабке (поодинокі, слабке, середнє, сильне)

Вид розподілу пошкоджених дерев: груповий (поодинокий, груповий, куртинний)

Обсяг ушкодженої деревини на 1 гектарі (окомірно) 16 куб. метрів, у тому числі сухоїстиної 16 куб. метрів

Ознаки погіршення стану лісових насаджень виявив:

Старший майстер _____ Кугітко Г.Ф.
(посада) (підпис) (ініціали та прізвище)
11 05 2021 року

Пом. лісничого _____ Сорока А.В.
(лісничий) (помічник) (підпис) (ініціали та прізвище)
11 05 2021 року

Висновок інженера відділу (сектору) охорони і захисту лісу державного лісогосподарського (лісомисливського) підприємства або представника державного спеціалізованого лісозахисного підприємства щодо необхідності здійснення лісозахисних чи інших заходів з поліпшення санітарного стану лісів за результатами огляду санітарного стану лісової ділянки. Потребує санітарної рубки вибіркової

Інженер ЗЛ _____ Романчук С.В.
(посада) (підпис) (ініціали та прізвище)
11 05 2021 року

ПОВІДОМЛЕННЯ
про появу ознак погіршення санітарного стану лісових насаджень

Житомирська область

(Автономна Республіка Крим, область)

ДП «Ємільчинське ЛП»

(найменування власника лісів, постійного лісокористувача)

Лісництво Жужельське

урочище

квартал № 66

виділ № 5

ділянка №

площа 3,1 гектарів

Таксаційна характеристика насадження

Склад 10Сз+Бп, вік 59 років, бонітет 1А, середній діаметр 30 сантиметрів, середня висота 26 метрів, повнота 0,9, тип лісу ВЗДС, рельєф понижені і рівні місцеположення, експозиція, ґрунт дерново-середньо і сильно-підзолисті тлієві підріст, підлісок Горобина

Лісопатологічна характеристика насадження

Вид пошкодження насадження (лісова пожежа, буревій, сніголам, обледеніння, відмирання та всихання дерев, захаращеність, об'їдання шкідниками хвої/листя, наявність гусени, масовий літ метеликів, опадання хвої/листя, відлущення кори на стовбурах та інші ознаки, не характерні для нормального стану дерев) відмирання та всихання дерев, верхівковий короїд.

Ступінь пошкодження, ураження:

середнє

(поодинокі, слабкі, середні, сильні)

Вид розподілу пошкоджених дерев:

груповий

(поодинокий, груповий, куртинний)

Обсяг ушкодженої деревини на 1 гектарі (окомірно) 18 куб. метрів, у тому числі сухоїстої 18 куб. метрів

Ознаки погіршення стану лісових насаджень виявив:

Старший майстер



Дідус М.О.

(посада)

(підпис)

(ініціали та прізвище)

11 05 2021 року

Пом. лісничого



Сорока А.В.

(лісничий
лісничого)

(помічник

(підпис)

(ініціали та прізвище)

11 05 2021 року

Висновок інженера відділу (сектору) охорони і захисту лісу державного лісгосподарського (лісомиливецького) підприємства або представника державного спеціалізованого лісозахисного підприємства щодо необхідності здійснення лісозахисних чи інших заходів з поліпшення санітарного стану лісів за результатами огляду санітарного стану лісової ділянки: Потребує санітарної рубки вибіркової

Інженер ЗЛ



Романчук С.В.

(посада)

(підпис)

(ініціали та прізвище)

12 05 2021 року

ПОВІДОМЛЕННЯ
про появу ознак погіршення санітарного стану лісових насаджень

Житомирська область
(Автономна Республіка Крим, область)

ДП «Смільчинське ЛП»
(найменування власника лісів, постійного лісокористувача)

Лісництво Жужельське урочище
квартал № 66 виділ № 12 ділянка № площа 1,7 гектарів

Таксаційна характеристика насадження

Склад 9С3ІБп, вік 100 років, бонітет 2, середній діаметр 30 сантиметрів, середня висота 25 метрів, повнота 0,8, тип лісу В4ДС, рельєф понижені слабопроточні улоговини, експозиція, ґрунт торфянисто і торфяно-підзолисті піщані підрієт підлісок Горобина

Лісопатологічна характеристика насадження

Вид пошкодження насадження (лісова пожежа, буревій, сніголам, обледеніння, відмирання та всихання дерев, захаращеність, об'їдання шкідниками хвої/листя, наявність гусени, масовий літ метеликів, опадання хвої/листя, відлущення кори на стовбурах та інші ознаки, не характерні для нормального стану дерев) відмирання та всихання дерев, верхівковий короїд.

Ступінь пошкодження, ураження: середнє (поодинокі, слабке, середнє, сильне)

Вид розподілу пошкоджених дерев: груповий (поодинокий, груповий, куртинний)

Обсяг ушкодженої деревини на 1 гектарі (окомірно) 21 куб. метрів, у тому числі сухої деревини 21 куб. метрів

Ознаки погіршення стану лісових насаджень виявив:

Старший майстер Дідус М.О. Дідус М.О.
(посада) (підпис) (ініціали та прізвище)
05 05 2021 року

Пом. лісничого Сорока А.В. Сорока А.В.
(лісничий (помічник лісничого) (підпис) (ініціали та прізвище)
05 05 2021 року

Висновок інженера відділу (сектору) охорони і захисту лісу державного лісогосподарського (лісомисливського) підприємства або представника державного спеціалізованого лісозахисного підприємства щодо необхідності здійснення лісозахисних чи інших заходів з поліпшення санітарного стану лісів за результатами огляду санітарного стану лісової ділянки: Потребує санітарної рубки вибіркової

Інженер ЗП Романчук С.В. Романчук С.В.
(посада) (підпис) (ініціали та прізвище)
7 05 2021 року

ПОВІДОМЛЕННЯ
про появу ознак погіршення санітарного стану лісових насаджень

Житомирська область

(Автономна Республіка Крим, область)

ДП «Смільчинське ЛП»

(найменування власника лісів, постійного лісокористувача)

Лісництво Жужельське

квартал № 68

виділ № 21

урочище

ділянка №

площа 3,3 гектарів

Таксаційна характеристика насадження

Склад 7С32Бп1Дз, вік 55 років, бонітет 1Б, середній діаметр 28 сантиметрів, середня висота 26 метрів, повнота 0,6, тип лісу ВЗДСА, рельєф безтокові плоскі впадини, експозиція, ґрунт дерново-середньо і сильно гієсові підріст, підлісок Азалія

Лісонатологічна характеристика насадження

Вид пошкодження насадження (лісова пожежа, буревій, сніголам, обледеніння, відмирання та всихання дерев, захаращеність, об'їдання шкідниками хвої/листя, наявність гусениць, масовий літ метеликів, опадання хвої/листя, відлущення кори на стовбурах та інші ознаки, не характерні для нормального стану дерев) відмирання та всихання дерев, верхівковий короїд.

Ступінь пошкодження, ураження: середнє (поодинокі, слабке, середнє, сильне)

Вид розподілу пошкоджених дерев: груповий (поодинокий, груповий, куртинний)

Обсяг ушкодженої деревини на 1 гектарі (окоірно) 20 куб. метрів, у тому числі сухостійної 20 куб. метрів

Ознаки погіршення стану лісових насаджень виявив:

Старший майстер

(посада)

06

05

2021

року

(підпис)

Дідус М.О.

(ініціали та прізвище)

Пом. лісничого

(лісничий
лісничого)

06

05

2021

року

(помічник
(підпис)

Сорока А.В.

(ініціали та прізвище)

Висновок інженера відділу (сектору) охорони і захисту лісу державного лісогосподарського (лісомисливського) підприємства або представника державного спеціалізованого лісозахисного підприємства щодо необхідності здійснення лісозахисних чи інших заходів з поліпшення санітарного стану лісів за результатами огляду санітарного стану лісової ділянки: Потребує санітарної рубки вибіркової

Інженер ЗЛ

(посада)

7

05

2021

року

(підпис)

Романчук С.В.

(ініціали та прізвище)

ПОВІДОМЛЕННЯ
про появу ознак погіршення санітарного стану лісових насаджень

Житомирська область

(Автономна Республіка Крим, область)

ДП «Смільчинське ЛП»

(найменування власника лісів, постійного лісокористувача)

Лісництво Жужельське

урочище

квартал № 69

виділ № 23

ділянка №

площа 1,0 гектарів

Таксаційна характеристика насадження

Склад 5С35Вп, вік 47 років, бонітет 1А, середній діаметр 24 сантиметрів, середня висота 20 метрів, повнота 0,7, тип лісу ВЗДСА, рельєф безтокові плоскі впадини, експозиція, ґрунт дерново-середньо і сильно кислі підріст, підлісок Азалія

Лісопатологічна характеристика насадження

Вид пошкодження насадження (лісова пожежа, буревій, сніголам, обледеніння, відмирання та всихання дерев, захаращеність, об'їдання шкідниками хвої/листя, наявність гусени, масовий літ метеликів, опадання хвої/листя, відлущення кори на стовбурах та інші ознаки, не характерні для нормального стану дерев) відмирання та всихання дерев, верхівковий короїд.

Ступінь пошкодження, ураження: Середнє (поодинокі, слабке, середнє, сильне)

Вид розподілу пошкоджених дерев: Групи (поодинокі, групові, куртинні)

Обсяг ушкодженої деревини на 1 гектарі (окомірно) 23 куб. метрів, у тому числі сухостійної 23 куб. метрів

Ознаки погіршення стану лісових насаджень, виявив:

Старший майстер

(посада)

(підпис)

Дідус М.О.

(ініціали та прізвище)

06 05 2021 року

Пом. лісничого

(лісничий
лісничого)

(помічник (підпис)

Сорока А.В.

(ініціали та прізвище)

06 05 2021 року

Висновок інженера відділу (сектору) охорони і захисту лісу державного лісгосподарського (лісомисливського) підприємства або представника державного спеціалізованого лісозахисного підприємства щодо необхідності здійснення лісозахисних чи інших заходів з поліпшення санітарного стану лісів за результатами огляду санітарного стану лісової ділянки. Потребус санітарної рубки вибіркової

Інженер З.І.

(посада)

(підпис)

Романчук С.В.

(ініціали та прізвище)

2 05 2021 року

ПОВІДОМЛЕННЯ
про появу ознак погіршення санітарного стану лісових насаджень

Житомирська область

(Автономна Республіка Крим, область)

ДП «Смільчинське ЛГ»

(найменування власника лісів, постійного лісокористувача)

Лісництво Жужельське _____ урочище _____
квартал № 69 виділ № 24 ділянка № _____ площа 3,1 гектарів

Таксаційна характеристика насадження

Склад 8С32Бп+Ос, вік 70 років, бонітет 1, середній діаметр 28 сантиметрів, середня висота 25 метрів, повнота 0,8, тип лісу ВЗДС, рельєф понижені і рівні місцеположення, експозиція _____, ґрунт дерново-середньо і сильно-піщанисті ґлеви підріст _____, підлісок Горобина

Лісопатологічна характеристика насадження

Вид пошкодження насадження (лісова пожежа, буревій, сніголам, обледеніння, відмирання та висихання дерев, захаращеність, об'їдання шкідниками хвої/листя, наявність гусениць, масовий літ метеликів, опадання хвої/листя, відлущення кори на стовбурах та інші ознаки, не характерні для нормального стану дерев) відмирання та висихання дерев, верхівковий короїд.

Ступінь пошкодження, ураження: середнє (поодинокі, слабке, середнє, сильне)

Вид розподілу пошкоджених дерев: середнє (поодинокі, групові, куртинні)

Обсяг ушкодженої деревини на 1 гектарі (оцімрно) 22 куб. метрів, у тому числі сухоїстиної 22 куб. метрів

Ознаки погіршення стану лісових насаджень виявив:

Старший майстер _____ Дідує М.О. _____
(посада) (підпис) (ініціали та прізвище)
11 05 2021 року

Пом. лісничого _____ Сорока А.В. _____
(лісничий) (помічник) (підпис) (ініціали та прізвище)
11 05 2021 року

Висновок інженера відділу (сектору) охорони і захисту лісу державного лісогосподарського (лісомисливського) підприємства або представника державного спеціалізованого лісозахисного підприємства щодо необхідності здійснення лісозахисних чи інших заходів з поліпшення санітарного стану лісів за результатами огляду санітарного стану лісової ділянки: Потребує санітарної рубки вибіркової

Інженер ЗЛ _____ Романчук С.В. _____
(посада) (підпис) (ініціали та прізвище)
12 05 2021 року

ПОВІДОМЛЕННЯ
про появу ознак погіршення санітарного стану лісових насаджень

Житомирська область

(Автономна Республіка Крим, область)

ДП «Смільчинське ЛП»

(найменування власника лісів, постійного лісокористувача)

Лісництво Жужельське

урочище

квартал № 70

виділ № 30

ділянка №

площа 1,1 гектарів

Таксаційна характеристика насадження

Склад 10Сз+Бп+Дз, вік 68 років, бонітет 1, середній діаметр 28 сантиметрів, середня висота 23 метрів, повнота 0,8, тип лісу ВЗДС, рельєф понижені і рівні місцезоположення, експозиція, ґрунт дерново-середньо і сильно-підзолисті тлієві підріст, підлісок Горобина

Лісопатологічна характеристика насадження

Вид пошкодження насадження (лісова пожежа, буревій, сніголам, обледеніння, відмирання та всихання дерев, захаращеність, об'їдання шкідниками хвої/листя, наявність гусени, масовий літ метеликів, опадання хвої/листя, відлущення кори на стовбурах та інші ознаки, не характерні для нормального стану дерев) відмирання та всихання дерев, верхівковий короїд.

Ступінь пошкодження, ураження:

Середнє

(поодинокі, слабке, середнє, сильне)

Вид розподілу пошкоджених дерев:

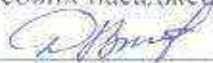
Груповий

(поодинокий, груповий, куртинний)

Обсяг ушкодженої деревини на 1 гектарі (окомірно) 20 куб. метрів, у тому числі сухостійної 20 куб. метрів

Ознаки погіршення стану лісових насаджень виявив:

Старший майстер



Ділус М.О.

(посада)

(підпис)

(ініціали та прізвище)

11 05 2021 року

Помісничого



Сорока А.В.

(лісничий
лісничого)

(помічник

(підпис)

(ініціали та прізвище)

11 05 2021 року

Висновок інженера відділу (сектору) охорони і захисту лісу державного лісогосподарського (лісомисливського) підприємства або представника державного спеціалізованого лісозахисного підприємства щодо необхідності здійснення лісозахисних чи інших заходів з поліпшення санітарного стану лісів за результатами огляду санітарного стану лісової ділянки: Потребує санітарної рубки вибіркової

Інженер ЗЛ



Романчук С.В.

(посада)

(підпис)

(ініціали та прізвище)

12 05 2021 року

ПОВІДОМЛЕННЯ
про появу ознак погіршення санітарного стану лісових насаджень

Житомирська область

(Автономна Республіка Крим, область)

ДП «Смільчинське ЛП»

(найменування власника лісів, постійного лісокористувача)

Лісництво Жужельське

урочище

квартал № 76

виділ № 22

ділянка №

площа 1,3

гектарів

Таксаційна характеристика насадження

Склад 7С2Бп1Ос, вік 70 років, бонітет 1, середній діаметр 28 сантиметрів, середня висота 25 метрів, повнота 0,8, тип лісу ВЗДСА, рельєф безстокові плоскі впадини, експозиція, ґрунт дерново-середньо і сильно глеєві підріст, підлісок Азалія

Лісопатологічна характеристика насадження

Вид пошкодження насадження (лісова пожежа, буревій, сніголам, обледеніння, відмирання та всихання дерев, захаращеність, об'їдання шкідниками хвої/листя, наявність гусени, масовий літ метеликів, опадання хвої/листя, відлущення кори на стовбурах та інші ознаки, не характерні для нормального стану дерев), відмирання та всихання дерев, верхівковий короїд.

Ступінь пошкодження, ураження:

середнє

(поодинокі, слабке, середнє, сильне)

Вид розподілу пошкоджених дерев:

груповий

(поодинокі, груповий, куртинний)

Обсяг ушкодженої деревини на 1 гектарі (окомірно) 20 куб. метрів, у тому числі сухоїстиїної 20 куб. метрів

Ознаки погіршення стану лісових насаджень виявив:

Старший майстер

Романчук

Дідус М.О.

(посада)

(підпис)

(ініціали та прізвище)

06 05 2021 року

Пом. лісничого

Сорока А.В.

Сорока А.В.

(лісничий
лісничого)

(помічник

(підпис)

(ініціали та прізвище)

06 05 2021 року

Висновок інженера відділу (сектору) охорони і захисту лісу державного лісогосподарського (лісомисливського) підприємства або представника державного спеціалізованого лісозахисного підприємства щодо необхідності здійснення лісозахисних чи інших заходів з поліпшення санітарного стану лісів за результатами огляду санітарного стану лісової ділянки: Потребує санітарної рубки вибіркової

Інженер ЗЛ

Романчук С.В.

Романчук С.В.

(посада)

(підпис)

(ініціали та прізвище)

7 05 2021 року

ПОВІДОМЛЕННЯ
про появу ознак погіршення санітарного стану лісових насаджень

Житомирська область

(Автономна Республіка Крим, область)

ДП «Ємільчинське ЛП»

(найменування власника лісів, постійного лісокористувача)

Лісництво Жужельське

квартал № 77

виділ № 8

урочище

ділянка №

площа 1,5 гектарів

Таксаційна характеристика насадження

Склад 8С32Бп, вік 70 років, бонітет 1, середній діаметр 28 сантиметрів, середня висота 24 метрів, повнота 0,8, тип лісу В4ДСА, рельєф понижені слабопроточні улоговини, експозиція, ґрунт торф'янисто і торф'яно-підзолисті піщані підріст, підлісок Азалия

Лісопатологічна характеристика насадження

Вид пошкодження насадження (лісова пожежа, буревій, сніголам, обледеніння, відмирання та всихання дерев, захаращеність, об'їдання шкідниками хвої/листя, наявність гусени, масовий ліг метеликів, опадання хвої/листя, відлущення кори на стовбурах та інші ознаки, не характерні для нормального стану дерев) відмирання та всихання дерев, верхівковий короїд.

Ступінь пошкодження, ураження: середнє (поодинокі, слабе, середнє, сильне)

Вид розподілу пошкоджених дерев: груповий (поодинокі, групові, куртинні)

Обсяг ушкодженої деревини на 1 гектарі (окомірно) 18 куб. метрів, у тому числі сухостійної 18 куб. метрів

Ознаки погіршення стану лісових насаджень виявив:

Старший майстер

(посада)

(підпис)

Дідус М.О.

(ініціали та прізвище)

05 05 2021 року

Пом.лісничого

(лісничий
лісничого)

(помічник (підпис)

Сорока А.В.

(ініціали та прізвище)

05 05 2021 року

Висновок інженера відділу (сектору) охорони і захисту лісу державного лісогосподарського (лісомисливського) підприємства або представника державного спеціалізованого лісозахисного підприємства щодо необхідності здійснення лісозахисних чи інших заходів з поліпшення санітарного стану лісів за результатами огляду санітарного стану лісової ділянки: Потребує санітарної рубки вибіркової

Інженер ЗЛ

(посада)

(підпис)

Романчук С.В.

(ініціали та прізвище)

7 05 2021 року

ПОВІДОМЛЕННЯ
про появу ознак погіршення санітарного стану лісових насаджень

Житомирська область

(Автономна Республіка Крим, область)

ДП «Смільчинське ЛГ»

(найменування власника лісів, постійного лісочористувача)

Лісництво Жужельське

квартал № 81

виділ № 15

урочище

ділянка №

площа 1,4

гектарів

Таксаційна характеристика насадження

Склад 6С34Бп, вік 70 років, бонітет 1, середній діаметр 28 сантиметрів, середня висота 25 метрів, повнота 0,8, тип лісу В4ДС, рельєф понижені слабопроточні улоговини, експозиція, ґрунт торф'янисто і торф'яно-підзолисті піщані підріст, підлісок Горобина

Лісопатологічна характеристика насадження

Вид пошкодження насадження (лісова пожежа, буревій, сніголам, обледеніння, відмирання та всихання дерев, захаращеність, об'їдання шкідниками хвої/листя, наявність гусениць, масовий літ метеликів, опадання хвої/листя, відлущення кори на стовбурах та інші ознаки, не характерні для нормального стану дерев) відмирання та всихання дерев, верхівковий короїд.

Ступінь пошкодження, ураження: слабке

(поодинокі, слабке, середнє, сильне)

Вид розподілу пошкоджених дерев: групи

(поодинокі, групові, куртинні)

Обсяг ушкодженої деревини на 1 гектарі (окомірно) 17 куб. метрів, у тому числі сухостійної 17 куб. метрів

Ознаки погіршення стану лісових насаджень виявив:

Старший майстер

(посада)

05

05

2021

року

(підпис)

Дідус М.О.

(ініціали та прізвище)

Пом. лісничого

(лісничий
лісничого)

05

05

2021

року

(помічник (підпис)

Сорока А.В.

(ініціали та прізвище)

Висновок інженера відділу (сектору) охорони і захисту лісу державного лісгосподарського (лісомисливського) підприємства або представника державного спеціалізованого лісозахисного підприємства щодо необхідності здійснення лісозахисних чи інших заходів з поліпшення санітарного стану лісів за результатами огляду санітарного стану лісової ділянки: Потребує санітарної рубки рубіркової

Інженер ЗЛ

(посада)

7

05

2021

року

(підпис)

Романчук С.В.

(ініціали та прізвище)

ПОВІДОМЛЕННЯ
про появу ознак погіршення санітарного стану лісових насаджень

Житомирська область

(Автономна Республіка Крим, область)

ДП «Ємільчинське ЛГ»

(найменування власника лісів, постійного лісокористувача)

Лісництво Жужельське

урочище

квартал № 82

виділ № 9

ділянка №

площа 3,1 гектарів

Таксаційна характеристика насадження

Склад ІОСз-Бп, вік 71 років, бонітет 1, середній діаметр 28 сантиметрів, середня висота 25 метрів, повнота 0,7, тип лісу ВЗДСА, рельєф безстокові плоскі впадини, екекозійна, ґрунт дерново-середньо і сильно плесві підріст, підлісок Азалия

Лісонатологічна характеристика насадження

Вид пошкодження насадження (лісова пожежа, буревій, сніголам, обледеніння, відмирання та всихання дерев, захаращеність, об'їдання шкідниками хвої/листя, наявність гусени, масовий літ метеликів, опадання хвої/листя, відлущення кори на стовбурах та інші ознаки, не характерні для нормального стану дерев) відмирання та всихання дерев, верхівковий короїд.

Ступінь пошкодження, ураження: середнє (поодинокі, слабке, середнє, сильне)

Вид розподілу пошкоджених дерев: груповий (поодинокий, груповий, куртинний)

Обсяг ушкодженої деревини на 1 гектарі (окомірно) 20 куб. метрів, у тому числі сухостійної 20 куб. метрів

Ознаки погіршення стану лісових насаджень виявив:

Старший майстер

Д.В.М.

Дідух М.О.

(посада)

(підпис)

(ініціали та прізвище)

06 05 2021 року

Помісничого

Сорока А.В.

Сорока А.В.

(лісничий

(помічник

(підпис)

(ініціали та прізвище)

06 05 2021 року

Висновок інженера відділу (сектору) охорони і захисту лісу державного лісгосподарського (лісомисливського) підприємства або представника державного спеціалізованого лісозахисного підприємства щодо необхідності здійснення лісозахисних чи інших заходів з поліпшення санітарного стану лісів за результатами огляду санітарного стану лісової ділянки: Потребує санітарної рубки вибіркової

Інженер З.П.

Романчук С.В.

Романчук С.В.

(посада)

(підпис)

(ініціали та прізвище)

7 05 2021 року

ПОВІДОМЛЕННЯ
про появу ознак погіршення санітарного стану лісових насаджень

Житомирська область

(Автономна Республіка Крим, область)

ДП «Ємільчинське ЛГ»

(найменування власника лісів, постійного лісокористувача)

Лісництво Жужельське

урочище

квартал № 82

виділ № 11

ділянка №

площа 0,7 гектарів

Таксаційна характеристика насадження

Склад 7Сз1Ос2Бп, вік 65 років, бонітет 1А, середній діаметр 30 сантиметрів, середня висота 25 метрів, повнота 0,7, тип лісу ВЗДСА, рельєф безтокові плоскі впадини, експозиція, ґрунт дерново-середньо і сильно плесві підріст, підлісок Азалія

Лісопатологічна характеристика насадження

Вид пошкодження насадження (лісова пожежа, буревій, сніголам, обледеніння, відмирання та всихання дерев, захаращеність, об'їдання шкідниками хвої/листя, наявність гусени, масовий літ метеликів, опадання хвої/листя, відлущення кори на стовбурах та інші ознаки, не характерні для нормального стану дерев) відмирання та всихання дерев, верхівковий короїд.

Ступінь пошкодження, ураження: середня (поодинокі, слабка, середня, сильна)

Вид розподілу пошкоджених дерев: груповий (поодинокий, груповий, куртинний)

Обсяг ушкодженої деревини на 1 гектарі (окомірно) 22 куб. метрів, у тому числі сухостійної 22 куб. метрів

Ознаки погіршення стану лісових насаджень виявив:

Старший майстер

(посада)

06 05 2021 року

(підпис)

Дідус М.О.

(ініціали та прізвище)

Пом.лісничого

(лісничий
лісничого)

06 05 2021 року

(помічник (підпис)

Сорока А.В.

(ініціали та прізвище)

Висновок інженера відділу (сектору) охорони і захисту лісу державного лісогосподарського (лісомисливського) підприємства або представника державного спеціалізованого лісозахисного підприємства щодо необхідності здійснення лісозахисних чи інших заходів з поліпшення санітарного стану лісів за результатами огляду санітарного стану лісової ділянки: Потребує санітарної рубки вибіркової

Інженер ЗЛ

(посада)

7 05 2021 року

(підпис)

Романчук С.В.

(ініціали та прізвище)

202 рік

Назва лісництва	Квартали	Характеристика насадження	Найменування шкідників, хвороб та інших причин пошкодження лісу. Час виявлення	Площа охоплена шкідниками та хворобами	Інтенсивність зараження (число шкідників на одному дереві, м2, дерево і т.д.) характер пошкодження
1	2	3	4	5	6
Мелітопольський	8/11	10 Сг	всипавий	5,0	
	17/14	10 Сг + Бн	хермес	0,7	
	17/15	10 Сг + Бн	- " -	1,0	
	20/2	10 Сг + Бн + Дг	- " -	4,4	
	23/34	9 Сг 1 Бн 1 Дг	- " -	1,0	
	23/39	2 Сг 3 Бн	- " -	2,5	
	26/32	4 Сг 1 Бн 3 Дг	- " -	6,3	
	29/5	10 Сг	- " -	2,8	
	30/9	10 Сг	- " -	0,2	
	31/18	9 Сг 1 Дг + Бн	- " -	1,2	
	33/12	10 Сг	- " -	2,3	
	34/10	10 Сг	- " -	2,0	
	38/8	10 Сг	- " -	1,1	
	39/22	10 Сг + Бн + Дг	- " -	3,0	
	40/2	8 Сг 2 Дг 1 Бн	- " -	10,2	
	40/25	10 Сг + Бн	- " -	0,9	
	40/22	10 Сг + Бн + Дг	- " -	1,5	
	41/38	10 Сг	- " -	0,3	
	43/15	2 Сг 2 Дг 1 Бн + Дг	- " -	1,5	
	45/16	10 Сг	- " -	4,2	
	46/38	10 Сг	- " -	0,8	
	42/5	10 Сг + Бн	- " -	1,2	
	53/21	8 Сг 1 Бн 1 Дг	- " -	1,8	
	56/32	9 Сг 1 Бн	- " -	3,0	
	56/22	8 Сг 2 Бн	- " -	3,2	
	58/24	10 Сг + Бн	- " -	0,9	
	62/21	10 Сг + Бн + Дг	- " -	1,2	
	65/1	10 Сг + Бн	- " -	5,0	
	65/12	10 Сг	- " -	5,0	
	67/30	8 Сг 1 Бн 1 Дг	- " -	2,2	
	62/14	5 Сг 2 Дг 2 Бн 1 Дг	- " -	4,5	
	8/25	6 Сг 2 Бн 2 Дг + Дг	- " -	2,2	
	8/18	2 Сг 3 Бн + Бн + Дг	- " -	4,0	

Необхідні заходи по боротьбі із шкідниками та хворобами	Характер і час проведених заходів та їх ефективність	Оцінки проведених робіт (всього на 1 га.)	Характер стану по даним останніх спостережень і час їх проведення	Час затухання і його опис
7	8	9	10	11
СРВ - 5.0	І кв 2021р.	74/1.5		
СРВ - 0.4	- " -	10/25		
СРВ - 1.0	- " -	63/65		
СРВ - 4.4	- " -	109/25		
СРВ - 1.0	- " -	35/35		
СРВ - 2.5	- " -	26/10		
СРВ - 6.3	- " -	67/71		
СРВ - 2.8	- " -	108/38		
СРВ - 0.2	- " -	28/39		
СРВ - 5.1	- " -	52/34		
СРВ - 2.3	- " -	13/10		
СРВ - 2.0	- " -	14/7		
СРВ - 1.1	- " -	14/13		
СРВ - 3.0	- " -	19/6		
СРВ - 10.1	- " -	42/4		
СРВ - 0.9	- " -	24/82		
СРВ - 1.5	- " -	15/10		
СРВ - 0.3	- " -	22/73		
СРВ - 1.5	- " -	61/41		
СРВ - 0.1	- " -	24/18		
СРВ - 0.8	- " -	28/96		
СРВ - 1.2	- " -	61/51		
СРВ - 1.8	- " -	43/24		
СРВ - 3.0	- " -	42/14		
СРВ - 3.2	- " -	38/12		
СРВ - 0.9	- " -	80/89		
СРВ - 1.2	- " -	102/85		
СРВ - 5.0	- " -	359/72		
СРВ - 5.0	- " -	131/26		
СРВ - 2.1	- " -	34/13		
СРВ - 4.5	- " -	44/10		
СРВ - 2.2	- " -	17/8		
СРВ - 4.0	- " -	24/6		

Назва лісництва	Квартали	Характеристика насадження	Найменування шкідників, хвороб та інших причин пошкодження лісу. Час виявлення	Площа охоплена шкідниками та хворобами	Інтенсивність зараження (число шкідників на одиницю виміру, м2, дерево і т.д.) характер пошкодження
1	2	3	4	5	6
Вулиця	8/26	10 С	Вершівковий	2.3	
	8/22	9 С 1 Бн	короб	0.2	
	36/38	10 С + Д	- " -	5.5	
	38/4	10 С	- " -	2.0	
	38/5	10 С	- " -	0.8	
	44/38	10 С + Бн	- " -	0.8	
	44/40	10 С	- " -	6.4	
	42/46	10 С	- " -	4.5	
	56/28	10 С	- " -	1.1	
	58/2	6 С Бн 1 Д	- " -	1.4	
	58/50	9 С 1 Бн	- " -	0.9	
	61/21	6 С 4 Д + Бн + О	- " -	3.0	
	62/3	10 С	- " -	1.8	
	63/19	10 С + Бн + Д + О	- " -	1.20	
	65/10	10 С	- " -	1.3	
	61/24	2 С 2 Бн 1 О 1 Д + Д	- " -	3.0	
	15/16	8 С 2 Бн	- " -	5.0	
	16/10	8 С 2 Бн	- " -	5.0	
	12/4	9 С 1 Бн	- " -	0.2	
	12/23	8 С 2 Бн	- " -	2.2	
	12/25	10 С + Бн	- " -	3.1	
	18/26	10 С	- " -	4.0	
	20/24	10 С 2 Бн	- " -	2.0	
	20/25	10 С + Бн	- " -	1.0	
	20/28	9 С 1 Бн	- " -	5.0	
	20/38	10 С	- " -	2.9	
	22/19	10 С + С + О + Бн + Д	- " -	3.4	
	24/32	9 С 1 Д + Бн	- " -	2.5	
	28/20	10 С + Бн	- " -	1.2	
	30/10	10 С	- " -	0.4	
	34/1	9 С 1 Д + Бн + О	- " -	3.4	
	43/14	6 С 1 Д 3 Бн	- " -	3.0	
	43/23	10 С + Бн + Д	- " -	0.8	

Необхідні заходи по боротьбі із шкідниками та хворобами	Характер і час проведених заходів та їх ефективність	Оцінки проведених робіт (всього на 1 га.)	Характер стану по даним останніх спостережень і час їх проведення	Час затухання і його опис
7	8	9	10	11
СРБ - 2.3	I кв 2021 р.	34/15		
СРБ - 0.2	- " -	9/45		
СРБ - 5.5	- " -	49/ 9		
СРБ - 0.12.0	- " -	64/ 32		
СРБ - 0.1	- " -	30/ 43		
СРБ - 0.7	- " -	22/ 31		
СРБ - 8.46.4	- " -	124/ 27		
СРБ 4.5	- " -	40/ 9		
СРБ 1.1	- " -	19/ 17		
СРБ 1.1	- " -	36/ 21		
СРБ 0.9	- " -	26/ 29		
СРБ 5.3.0	- " -	65/ 21		
СРБ - 1.1	- " -	16/ 9		
СРБ - 2.0	- " -	43/ 22		
СРБ - 1.3	- " -	142/ 109		
СРБ - 1.3.0	III кв 2021	44/ 15		
СРБ - 5.0	- " -	60/ 12		
СРБ - 5.0	- " -	83/ 12		
СРБ - 0.2	- " -			
СРБ - 2.2	- " -	14/ 6		
СРБ - 3.1	- " -	36/ 12		
СРБ - 4.0	- " -	33/ 8		
СРБ - 2.0	- " -	12/ 9		
СРБ - 1.0	- " -	15/ 15		
СРБ - 5.0	- " -	69/ 14		
СРБ - 2.9	- " -	82/ 28		
СРБ - 3.4	- " -	48/ 14		
СРБ - 2.5	- " -	46/ 18		
СРБ - 1.2	- " -	12/ 10		
СРБ - 0.4	- " -	30/ 25		
СРБ - 3.4	- " -	33/ 10		
СРБ - 3.0	- " -	129/ 43		
СРБ - 0.8	- " -	23/ 29		

Назва лісництва	Квартали	Характеристика насадження	Найменування шкідників, хвороб та інших причин пошкодження лісу. Час виявлення	Площа охоплена шкідниками та хворобами	Інтенсивність зараження (число шкідників на одиницю виміру, м2, дерево і т.д.) характер пошкодження	
1	2	3	4	5	6	
Муршинське	44/42	10 С _г	Верхівний довгош	3.5		
	44/43	10 С _г	Щекої'г	1.2		
	44/46	9 С _г 1 бн	- " -	0.8		
	46/43	10 С _г	- " -	0.9		
	46/45	10 С _г + бн	- " -	0.8		
	56/8	10 С _г + бн + Д _г	- " -	3.2		
	52/13	8 С _г 2 бн	- " -	2.2		
	58/38	5 С _г 2 бн 10 С _г	- " -	3.5		
	61/21	6 С _г 4 Д _г + бн + С _с	- " -	3.0		
	63/3	10 С _г + бн	- " -	4.2		
	63/19	10 С _г + бн + Д _г + С _с	- " -	5.0		
	64/41	10 С _г	- " -	3.2		
	65/8	10 С _г + Д _г + бн	- " -	2.6		
	66/5	10 С _г + бн	- " -	3.1		
	66/12	9 С _г 1 бн	- " -	1.2		
	68/21	2 С _г 2 бн 1 Д _г	- " -	3.3		
	69/24	8 С _г 2 бн + С _с	- " -	3.1		
	69/23	5 С _г 5 бн	- " -	1.0		
	70/30	10 С _г + бн + Д _г	- " -	1.1		
	76/22	2 С _г 2 бн 1 С _с	- " -	1.3		
	77/8	8 С _г 2 бн	- " -	1.8		
	81/15	6 С _г 4 бн	- " -	1.4		
	82/9	10 С _г + бн	- " -	3.1		
	82/11	2 С _г 1 С _с 2 бн	- " -	0.2		

Назва лісництва	Квартали /виг	Характеристика насадження	Найменування шкідників, хвороб та інших причин пошкодження лісу. Час виявлення	Площа охоплена шкідниками та хворобами	Інтенсивність зараження (число шкідників на одиницю вимір м ² , дерево і т.д.) характер пошкодження
1	2	3	4	5	6
2021 рік					
Корнівка	20/23	PC ₂ +B ₁ +D ₂	Верхівний короїд	2,4	
	26/35	2C ₂ 1B ₁ +D ₂	—	0,9	
	29/14	7C ₂ 3B ₁ +D ₂ +B ₂	—	2,0	
	31/18	2C ₂ 1B ₁ 1B ₂ +D ₂	—	1,5	
	33/23	5S ₁ 1E4D ₂ 1B ₁	Корію тигляку	2,4	
	36/34	9C ₂ 1B ₁	Верхівний короїд	5,2	
	40/65	8C ₂ 1B ₁ 2C ₂ 1B ₁ +D ₂	—	1,4	
	41/12	8C ₂ 2B ₁	—	0,6	
	43/2	9C ₂ 1B ₁ +D ₂	—	0,5	
	48/13	4C ₂ 3B ₁ 3B ₂ +D ₂	—	6,5	
	49/25	8C ₂ 2B ₁ +D ₂	—	2,2	
	56/20	6C ₂ 4B ₁ +D ₂	—	1,8	
	61/5	10C ₂ 1B ₁ +D ₂	—	0,6	
	74/16	7C ₂ 1B ₁ 1B ₂	—	4,6	
	1/2	5B ₁ 2B ₂ 1B ₃ 1B ₄	Трутовик	3,5	
	4/2	6B ₁ 2B ₂ 2B ₃ +D ₂	—	7,5	
	12/5	7C ₂ 3B ₁	Верхівний короїд	5,7	
	21/29	6C ₂ 3B ₁ 1B ₂	—	3,4	
	26/6	6B ₁ (50/46)1B ₂	Трутовик	2,6	
	27/24	6B ₁ 2B ₂ 1B ₃	Трутовик	3,5	
	31/4	10B ₁ 1B ₂ 1B ₃	Верхівний короїд	0,8	
	31/10	6C ₂ 3B ₁ 1B ₂	—	3,9	
	36/26	9B ₁ 1C ₂ +D ₂	Трутовик	1,9	
	39/26	9C ₂ 1B ₁ +D ₂ +D ₃	Верхівний короїд	2,5	
	40/26	6B ₁ 3B ₂ 1B ₃ +D ₂	Трутовик	5,1	
	40/14	6B ₁ 4B ₂	Трутовик стовбурний	2,4	
	41/14/1	3B ₁ 3B ₂ 2B ₃ 1B ₄ 1B ₅	Трутовик	6,0	
	41/14/2	3B ₁ 3B ₂ 2B ₃ 1B ₄ 1B ₅	—	1,5	
	41/14/3	3B ₁ 3B ₂ 2B ₃ 1B ₄ 1B ₅	—	6,0	
	44/14	9B ₁ 1B ₂ +D ₂	Трутовик стовбурний	1,5	
	44/57	9C ₂ 1B ₁ +D ₂	Верхівний короїд	1,3	
	63/35	4D ₂ 3B ₁ 2B ₂ 1B ₃	Трутовик	2,9	

Необхідні заходи по боротьбі із шкідниками та хворобами	Характер і час проведених заходів та їх ефективність	Оцінки проведених робіт (всього на 1 га.)	Характер стану по даним останніх спостережень і час їх проведення	Час затухання і його опис
7	8	9	10	11
CPB - 2.4га	І кв - 2021	66/28 м ³		
CPB - 0.9га	І кв - 2021	23/21 м ³		
CPB - 2.0га	І кв - 2021	33/17 м ³		
CPB - 1.5га	І кв - 2021	45/30 м ³		
CPB - 2.4га	І кв - 2021	65/27 м ³		
CPB - 5.2га	І кв - 2021	123/23 м ³		
CPB - 1.4га	І кв - 2021	28/20 м ³		
CPB - 0.6га	І кв - 2021	30/50 м ³		
CPB - 0.5га	І кв - 2021	16/32 м ³		
CPB - 6.5га	І кв - 2021	82/13 м ³		
CPB - 2.2га	І кв - 2021	45/20 м ³		
CPB - 1.8га	І кв - 2021	50/28 м ³		
CPB - 0.6га	І кв - 2021	32/53 м ³		
CPB - 4.6га	І кв - 2021	102/23 м ³		
CPB - 3.5га	І кв - 2021	154/45 м ³		
CPB - 2.5га	І кв - 2021	132/18 м ³		
CPB - 5.7га	І кв - 2021	109/19 м ³		
CPB - 3.4га	І кв - 2021	65/19 м ³		
CPB - 2.6га	І кв - 2021	29/11 м ³		
CPB - 3.5га	І кв - 2021	150/43 м ³		
CPB - 0.8га	І кв - 2021	63/78 м ³		
CPB - 3.9га	І кв - 2021	60/15 м ³		
CPB - 1.9га	І кв - 2021	38/20 м ³		
CPB - 2.5га	І кв - 2021	52/21 м ³		
CPB - 5.1га	І кв - 2021	181/36 м ³		
CPB - 2.4га	І кв - 2021	82/26 м ³		
CPB - 6.0га	І кв - 2021	199/33 м ³		
CPB - 4.5га	І кв - 2021	122/27 м ³		
CPB - 6.0га	І кв - 2021	167/28 м ³		
CPB - 1.8га	І кв - 2021	54/39 м ³		
CPB - 1.3га	І кв - 2021	32/25 м ³		
CPB - 2.9га	І кв - 2021	101/35 м ³		

[illegible]

[illegible]

ПОВІДОМЛЕННЯ
про появу ознак погіршення санітарного стану лісових насаджень

Житомирська область

(Автономна Республіка Крим, область)

ДПЄмільчинськеЛГ

(найменування власника лісів, постійного лісокористувача)

Лісництво Королівське урочище _____
квартал № 20 виділ № 23 ділянка № _____ площа 24 гектарів

Таксаційна характеристика насадження

Склад 100% береза, вік 67 років, бонітет 1, середній діаметр 23 сантиметрів, середня висота 23 метрів, повнота 96, тип лісу В230с, рельєф рівнинний, експозиція _____, ґрунт _____, підріст _____, підлісок _____

Лісопатологічна характеристика насадження

Вид пошкодження насадження (лісова пожежа, буревій, сніголам, обледеніння, відмирання та всихання дерев, захаращеність, об'їдання шкідниками хвої/листя, наявність гусені, масовий літ метеликів, опадання хвої/листя, відлущення кори на стовбурах та інші ознаки, не характерні для нормального стану дерев) відмирання та всихання дерев - берези білої кори

Ступінь пошкодження, ураження: середнє
(продиноке, слабе, середнє, сильне)

Вид розподілу пошкоджених дерев: куртинний
(продинокий, груповий, куртинний)

Обсяг ушкодженої деревини на 1 гектарі (окомірно) 28 куб. метрів, у тому числі сухостійної 25 куб. метрів

Ознаки погіршення стану лісових насаджень виявив:

Ст.м/лісу _____ П.І.Липський
(посада) _____ (підпис) _____ (ініціали та прізвище)

4 січня 2021 року
Лісничий _____ В.Ю.Гуславський
(лісничий (помічник лісничого) _____ (підпис) _____ (ініціали та прізвище)

4 січня 2020 року

Висновок інженера відділу (сектору) охорони і захисту лісу державного лісогосподарського (лісомисливського) підприємства або представника державного спеціалізованого лісозахисного підприємства щодо необхідності здійснення лісозахисних чи інших заходів з поліпшення санітарного стану лісів за результатами огляду санітарного стану лісової ділянки:

погіршене ср
існує 31 _____ Голубчук С.В.
(посада) _____ (підпис) _____ (ініціали та прізвище)

11 01 2024 року

ПОВІДОМЛЕННЯ
про появу ознак погіршення санітарного стану лісових насаджень

Житомирська область

(Автономна Республіка Крим, область)

ДП «Міличинське ЛГ»

(найменування власника лісів, постійного лісокористувача)

Лісництво Королівське урочище _____
квартал № 26 виділ № 35 ділянка № _____ площа 0,9 гектарів

Таксаційна характеристика насадження

Склад БС, ІБ, ЛБ вік 60 років, бонітет 1-А, середній діаметр 30 сантиметрів,
середня висота 26 метрів, повнота 0,7, тип лісу В28С, рельєф
рівнинний експозиція _____, ґрунт _____, підріст
_____ підлісок _____

Лісопатологічна характеристика насадження

Вид пошкодження насадження (лісова пожежа, буревій, сніголам, обледеніння, відмирання та всихання дерев, захаращеність, об'їдання шкідниками хвої/листя, наявність гусені, масовий літ метеликів, опадання хвої/листя, відлущення кори на стовбурах та інші ознаки, не характерні для нормального стану дерев) відмирання та всихання дерев - внаслідок засухи

Ступінь пошкодження, ураження: середнє
(єдинок, слабе, середнє, сильне)

Вид розподілу пошкоджених дерев: куртинний
(поодинокий, груповий, куртинний)

Обсяг ушкодженої деревини на 1 гектарі (окомірно) 3,6 куб. метрів, у тому числі сухостійної 2,4 куб. метрів

Ознаки погіршення стану лісових насаджень виявив:

Ст.м/лісу
(посада)

[підпис]
(підпис)

П.І.Липський
(ініціали та прізвище)

4 січня 2021 року

Лісничий
(лісничий (помічник лісничого))

[підпис]
(підпис)

В.Ю.Гуславський
(ініціали та прізвище)

4 січня 2021 року

Висновок інженера відділу (сектору) охорони і захисту лісу державного лісогосподарського (лісомисливського) підприємства або представника державного спеціалізованого лісозахисного підприємства щодо необхідності здійснення лісозахисних чи інших заходів з поліпшення санітарного стану лісів за результатами огляду санітарного стану лісової ділянки:

поступає СРБ
інж. З.А.
(посада)

[підпис]
(підпис)

Романчук С.В.
(ініціали та прізвище)

11 01 2021 року

ПОВІДОМЛЕННЯ
про появу ознак погіршення санітарного стану лісових насаджень

Житомирська область

(Автономна Республіка Крим, область)

ДП «Мільчинське ЛГ»

(найменування власника лісів, постійного лісокористувача)

Лісництво Королівське урочище _____
квартал № 29 виділ № 14 ділянка № _____ площа 2,0 гектарів

Таксаційна характеристика насадження

Склад 43Бб/Бд/Бк вік 54 років, бонітет 1, середній діаметр 28 сантиметрів,
середня висота 21 метрів, повнота 0,7, тип лісу В38С, рельєф
рівнинний, експозиція _____, ґрунт _____, підріст
_____, підлісок _____

Лісопатологічна характеристика насадження

Вид пошкодження насадження (лісова пожежа, буревій, сніголам, обледеніння, відмирання та всихання дерев, захаращеність, об'їдання шкідниками хвої/листя, наявність гусені, масовий літ метеликів, опадання хвої/листя, відлущення кори на стовбурах та інші ознаки, не характерні для нормального стану дерев) відмирання та всихання

дерв. вкриттєвої крону

Ступінь пошкодження, ураження: _____
(поодинокі, слабке, середнє, сильне)

Вид розподілу пошкоджених дерев: куртинний
(поодинокі, груповий, куртинний)

Обсяг ушкодженої деревини на 1 гектарі (окоірно) 17 куб. метрів, у
тому числі сухостійної 16 куб. метрів

Ознаки погіршення стану лісових насаджень виявив:

Ст.м/лісу

(посада)

(підпис)

П.І.Липський

(ініціали та прізвище)

4 сентя 2021 року

Лісничий

(лісничий (помічник
лісничого))

(підпис)

В.Ю.Гуславський

(ініціали та прізвище)

4 сентя 2021 року

Висновок інженера відділу (сектору) охорони і захисту лісу державного лісогосподарського (лісомисливського) підприємства або представника державного спеціалізованого лісозахисного підприємства щодо необхідності здійснення лісозахисних чи інших заходів з поліпшення санітарного стану лісів за результатами огляду санітарного стану лісової ділянки:

погрудіє СРВ

М.С.ЗП

(посада)

(підпис)

Поліщук С.В.

(ініціали та прізвище)

11 01 2021 року

ПОВІДОМЛЕННЯ
про появу ознак погіршення санітарного стану лісових насаджень

Житомирська область

(Автономна Республіка Крим, область)

ДП «Мільчинське ЛГ»

(найменування власника лісів, постійного лісокористувача)

Лісництво Королієське урочище _____
квартал № 31 виділ № 18 ділянка № 1 площа 15 гектарів

Таксаційна характеристика насадження

Склад 80% 15% 10% 2% вік 69 років, бонітет 1, середній діаметр 26 сантиметрів,
середня висота 22 метрів, повнота 0,7, тип лісу В330С, рельєф
рівнинний, експозиція _____, ґрунт _____, підріст
_____, підлісок _____

Лісопатологічна характеристика насадження

Вид пошкодження насадження (лісова пожежа, буревій, сніголам, обледеніння, відмирання та всихання дерев, захаращеність, об'їдання шкідниками хвої/листя, наявність гусені, масовий літ метеликів, опадання хвої/листя, відлущення кори на стовбурах та інші ознаки, не характерні для нормального стану дерев) визначення та визначення
дерев - берези, вільхи, берези

Ступінь пошкодження, ураження: середнє
(поодинокі, слабке, середнє, сильне)

Вид розподілу пошкоджених дерев: куртинний
(поодинокі, групові, куртинний)

Обсяг ушкодженої деревини на 1 гектарі (окомірно) 30 куб. метрів, у тому числі сухостійної 27 куб. метрів

Ознаки погіршення стану лісових насаджень виявив:

Ст.м/лісу

(посада)

4 стгн 20 21 року

Лісничий

(лісничий (помічник
лісничого))

4 стгн 20 21 року

(підпис)

П.І.Липський

(ініціали та прізвище)

(підпис)

В.Ю.Гуславський

(ініціали та прізвище)

Висновок інженера відділу (сектору) охорони і захисту лісу державного лісогосподарського (лісомисливського) підприємства або представника державного спеціалізованого лісозахисного підприємства щодо необхідності здійснення лісозахисних чи інших заходів з поліпшення санітарного стану лісів за результатами огляду санітарного стану лісової ділянки:

інж. З.В.

(посада)

М М 20 21 року

(підпис)

Росава С.В.

(ініціали та прізвище)

ПОВІДОМЛЕННЯ
про появу ознак погіршення санітарного стану лісових насаджень

Житомирська область

(Автономна Республіка Крим, область)

ДП «Мільчинське ЛГ»

(найменування власника лісів, постійного лісокористувача)

Лісництво Королівське урочище _____
квартал № 33 виділ № 23 ділянка № _____ площа 24 гектарів

Таксаційна характеристика насадження

Склад 59% дуб, 15% береза вік 57 років, бонітет 1-5, середній діаметр 28 сантиметрів,
середня висота 26 метрів, повнота 0,6, тип лісу с3т2с, рельєф рівнинний,
експозиція _____, ґрунт _____, підріст _____, підлісок _____

Лісопатологічна характеристика насадження

Вид пошкодження насадження (лісова пожежа, буревій, сніголам, обледеніння, відмирання та всихання дерев, захаращеність, об'їдання шкідниками хвої/листя, наявність гусені, масовий літ метеликів, опадання хвої/листя, відлущення кори на стовбурах та інші ознаки, не характерні для нормального стану дерев) вигорання та висушення дерев, корозія тиса

Ступінь пошкодження, ураження: середнє
(поодинокі, слабке, середнє, сильне)

Вид розподілу пошкоджених дерев: куртинний
(поодинокі, групові, куртинні)

Обсяг ушкодженої деревини на 1 гектарі (окомірно) 27 куб. метрів, у тому числі сухостійної 24 куб. метрів

Ознаки погіршення стану лісових насаджень виявив:

Ст.м/лісу _____ (посада) _____ (підпис) П.І.Липський (ініціали та прізвище)

4 студ 2021 року
Лісничий _____ (підпис) В.Ю.Гуславський (ініціали та прізвище)
(лісничий (помічник лісничого))

4 студ 2021 року

Висновок інженера відділу (сектору) охорони і захисту лісу державного лісогосподарського (лісомисливського) підприємства або представника державного спеціалізованого лісозахисного підприємства щодо необхідності здійснення лісозахисних чи інших заходів з поліпшення санітарного стану лісів за результатами огляду санітарного стану лісової ділянки:

попередж. СРВ _____ (підпис) Романчук С.В. (ініціали та прізвище)
інж. З.В. _____ (посада) _____ (підпис)

11 01 2021 року

ПОВІДОМЛЕННЯ
про появу ознак погіршення санітарного стану лісових насаджень

Житомирська область

(Автономна Республіка Крим, область)

ДП «Мільчинське ЛГ»

(найменування власника лісів, постійного лісокористувача)

Лісництво Королівське урочище _____
квартал № 36 виділ № 34 ділянка № _____ площа 5,2 гектарів

Таксаційна характеристика насадження

Склад 9С, 1Б, 1П, вік 68 років, бонітет 1, середній діаметр 26 сантиметрів,
середня висота 24 метрів, повнота 0,8, тип лісу В13С, рельєф рівнинний, експозиція _____, ґрунт _____, підріст _____, підлісок _____

Лісопатологічна характеристика насадження

Вид пошкодження насадження (лісова пожежа, буревій, сніголам, обледеніння, відмирання та всихання дерев, захаращеність, об'їдання шкідниками хвої/листя, наявність гусені, масовий літ метеликів, опадання хвої/листя, відлущення кори на стовбурах та інші ознаки, не характерні для нормального стану дерев) Відхилення та вогнистість дерев, вершківості корі

Ступінь пошкодження, ураження: середнє
(поодинокі, слабке, середнє, сильне)

Вид розподілу пошкоджених дерев: куртинисті
(поодинокі, групові, куртинні)

Обсяг ушкодженої деревини на 1 гектарі (окомірно) 24 куб. метрів, у тому числі сухостійної 22 куб. метрів

Ознаки погіршення стану лісових насаджень виявив:

Ст.м/лісу _____ П.І.Липський
(посада) _____ (підпис) _____ (ініціали та прізвище)

5 січня 2021 року
Лісничий _____ В.Ю.Гуславський
(лісничий (помічник лісничого)) _____ (підпис) _____ (ініціали та прізвище)

5 січня 2021 року

Висновок інженера відділу (сектору) охорони і захисту лісу державного лісогосподарського (лісомисливського) підприємства або представника державного спеціалізованого лісозахисного підприємства щодо необхідності здійснення лісозахисних чи інших заходів з поліпшення санітарного стану лісів за результатами огляду санітарного стану лісової ділянки:

потребує СРВ
В.К. ЗЛ _____ Григорук С.В.
(посада) _____ (підпис) _____ (ініціали та прізвище)

11 01 2021 року

ПОВІДОМЛЕННЯ
про появу ознак погіршення санітарного стану лісових насаджень

Житомирська область

(Автономна Республіка Крим, область)

ДП «Мільчинське ЛГ»

(найменування власника лісів, постійного лісокористувача)

Лісництво Королівське урочище _____
квартал № 40 виділ № 65 ділянка № 1 площа 14 гектарів

Таксаційна характеристика насадження

Склад БС, А, Б, Г, Д вік 60 років, бонітет 14, середній діаметр 30 сантиметрів,
середня висота 26 метрів, повнота 0,6, тип лісу А32С, рельєф
хвилястий, експозиція _____, ґрунт _____, підріст
_____, підлісок _____

Лісопатологічна характеристика насадження

Вид пошкодження насадження (лісова пожежа, буревій, сніголам, обледеніння, відмирання та всихання дерев, захаращеність, об'їдання шкідниками хвої/листя, наявність гусені, масовий літ метеликів, опадання хвої/листя, відлущення кори на стовбурах та інші ознаки, не характерні для нормального стану дерев) Висихання та всихання

дерев - верхівковий характер

Ступінь пошкодження, ураження: середнє
(поодинокі, слабке, середнє, сильне)

Вид розподілу пошкоджених дерев: куртинисті
(поодинокі, групові, куртинні)

Обсяг ушкодженої деревини на 1 гектарі (окомірно) 20 куб. метрів, у тому числі сухостійної 16 куб. метрів

Ознаки погіршення стану лісових насаджень виявив:

Ст.м/лісу

(посада)

5 серпня 2021 року

Лісничий

(лісничий (помічник
лісничого))

5 серпня 2021 року

Висновок інженера відділу (сектору) охорони і захисту лісу державного лісогосподарського (лісомисливського) підприємства або представника державного спеціалізованого лісозахисного підприємства щодо необхідності здійснення лісозахисних чи інших заходів з поліпшення санітарного стану лісів за результатами огляду санітарного стану лісової ділянки:

погіршення СРВ
лісн. 3А

(посада)

11 07 2021 року

(підпис)

Романчук С.Ю.
(ініціали та прізвище)

ПОВІДОМЛЕННЯ
про появу ознак погіршення санітарного стану лісових насаджень

Житомирська область

(Автономна Республіка Крим, область)

ДП «Мільчинське ЛГ»

(найменування власника лісів, постійного лісокористувача)

Лісництво Королівське урочище _____
квартал № 41 виділ № 17 ділянка № _____ площа 0,6 гектарів

Таксаційна характеристика насадження

Склад БС, 25%, вік 64 років, бонітет 1, середній діаметр 28 сантиметрів,
середня висота 23 метрів, повнота 0,7, тип лісу А3ае, рельєф рівнинний,
експозиція _____, ґрунт _____, підріст _____, підлісок _____

Лісопатологічна характеристика насадження

Вид пошкодження насадження (лісова пожежа, буревій, сніголам, обледеніння, відмирання та всихання дерев, захаращеність, об'їдання шкідниками хвої/листя, наявність гусені, масовий літ метеликів, опадання хвої/листя, відлущення кори на стовбурах та інші ознаки, не характерні для нормального стану дерев) відмирання та всихання

Ступінь пошкодження, ураження: середнє
(поодинокі, слабке, середнє, сильне)

Вид розподілу пошкоджених дерев: куртинний
(поодинокі, групові, куртинні)

Обсяг ушкодженої деревини на 1 гектарі (окомірно) 50 куб. метрів, у тому числі сухостійної 44 куб. метрів

Ознаки погіршення стану лісових насаджень виявив:

Ст.м/лісу _____ (посада) _____ (підпис) П.І.Липський (ініціали та прізвище)

5 серпня 2021 року
Лісничий _____ (лісничий (помічник лісничого)) _____ (підпис) В.Ю.Гуславський (ініціали та прізвище)

5 серпня 2021 року

Висновок інженера відділу (сектору) охорони і захисту лісу державного лісогосподарського (лісомисливського) підприємства або представника державного спеціалізованого лісозахисного підприємства щодо необхідності здійснення лісозахисних чи інших заходів з поліпшення санітарного стану лісів за результатами огляду санітарного стану лісової ділянки:

потребують СРВ _____ (підпис) Розинюк С.В. (ініціали та прізвище)
інше _____ (посада) _____ (підпис)

11.01 2021 року

ПОВІДОМЛЕННЯ
про появу ознак погіршення санітарного стану лісових насаджень

Житомирська область

(Автономна Республіка Крим, область)

ДП «Мільчинське ЛГ»

(найменування власника лісів, постійного лісокористувача)

Лісництво Королівське урочище _____
квартал № 43 виділ № 2 ділянка № _____ площа 05 гектарів

Таксаційна характеристика насадження

Склад 9С, 1Б, 4Д, вік 65 років, бонітет 1-А, середній діаметр 28 сантиметрів,
середня висота 25 метрів, повнота 07, тип лісу В3ДСА, рельєф
рівнинний, експозиція _____, ґрунт _____, підріст
_____, підлісок _____

Лісопатологічна характеристика насадження

Вид пошкодження насадження (лісова пожежа, буревій, сніголам, обледеніння, відмирання та всихання дерев, захаращеність, об'їдання шкідниками хвої/листя, наявність гусені, масовий літ метеликів, опадання хвої/листя, відлущення кори на стовбурах та інші ознаки, не характерні для нормального стану дерев) відмирання та всихання

Ступінь пошкодження, ураження: середнє
(поодинокі, слабке, середнє, сильне)

Вид розподілу пошкоджених дерев: куртинний
(поодинокі, групові, куртинний)

Обсяг ушкодженої деревини на 1 гектарі (окомірно) 32 куб. метрів, у тому числі сухостійної 28 куб. метрів

Ознаки погіршення стану лісових насаджень виявив:

Ст.м/лісу _____
(посада)

(підпис)

П.І.Липський
(ініціали та прізвище)

5 стгн 2021 року

Лісничий
(лісничий (помічник лісничого))

(підпис)

В.Ю.Гуславський
(ініціали та прізвище)

5 стгн 2021 року

Висновок інженера відділу (сектору) охорони і захисту лісу державного лісогосподарського (лісомисливського) підприємства або представника державного спеціалізованого лісозахисного підприємства щодо необхідності здійснення лісозахисних чи інших заходів з поліпшення санітарного стану лісів за результатами огляду санітарного стану лісової ділянки:

потребує
мас. за
(посада)

(підпис)

Романчук С.В.
(ініціали та прізвище)

11 ст 2021 року

ПОВІДОМЛЕННЯ
про появу ознак погіршення санітарного стану лісових насаджень

Житомирська область

(Автономна Республіка Крим, область)

ДП «Мільчинське ЛГ»

(найменування власника лісів, постійного лісокористувача)

Лісництво Королівське урочище _____
квартал № 48 виділ № 13 ділянка № 1 площа 6,5 гектарів

Таксаційна характеристика насадження

Склад 45% ББ, 55% СБ, вік 80 років, бонітет 1, середній діаметр 32 сантиметрів,
середня висота 27 метрів, повнота 0,7, тип лісу ВЗДКА, рельєф рівнинний,
експозиція _____, ґрунт _____, підлісок _____

Лісопатологічна характеристика насадження

Вид пошкодження насадження (лісова пожежа, буревій, сніголам, обледеніння, відмирання та всихання дерев, захаращеність, об'їдання шкідниками хвої/листя, наявність гусені, масовий літ метеликів, опадання хвої/листя, відлущення кори на стовбурах та інші ознаки, не характерні для нормального стану дерев) Відхилення та висихання дерев, верхівковий короз

Ступінь пошкодження, ураження: середнє
(поодинокі, слабке, середнє, сильне)

Вид розподілу пошкоджених дерев: куртинний
(поодинокі, групові, куртинні)

Обсяг ушкодженої деревини на 1 гектарі (окомірно) 13 куб. метрів, у тому числі сухостійної 12 куб. метрів

Ознаки погіршення стану лісових насаджень виявив:

Ст.м/лісу _____ (посада) _____ (підпис) П.І.Липський (ініціали та прізвище)

5 січня 2021 року
Лісничий _____ (лісничий (помічник лісничого) _____ (підпис) В.Ю.Гуславський (ініціали та прізвище)

5 січня 2021 року

Висновок інженера відділу (сектору) охорони і захисту лісу державного лісогосподарського (лісомисливського) підприємства або представника державного спеціалізованого лісозахисного підприємства щодо необхідності здійснення лісозахисних чи інших заходів з поліпшення санітарного стану лісів за результатами огляду санітарного стану лісової ділянки:

патрулює СРБ
Івас. З.А. _____ (посада) _____ (підпис) Романчук С.В. (ініціали та прізвище)

М.О. 2021 року

ПОВІДОМЛЕННЯ
про появу ознак погіршення санітарного стану лісових насаджень

Житомирська область

(Автономна Республіка Крим, область)

ДПЄмільчинськеЛГ

(найменування власника лісів, постійного лісокористувача)

Лісництво Королівське урочище _____
квартал № 49 виділ № 25 ділянка № _____ площа 2,2 гектарів

Таксаційна характеристика насадження

Склад БС, БС, БС, вік 80 років, бонітет 1, середній діаметр 32 сантиметрів,
середня висота 26 метрів, повнота 0,6, тип лісу БС, БС, рельєф
рівнинний, експозиція _____, ґрунт _____, підріст
_____, підлісок _____

Лісопатологічна характеристика насадження

Вид пошкодження насадження (лісова пожежа, буревій, сніголам, обледеніння, відмирання та всихання дерев, захаращеність, об'їдання шкідниками хвої/листя, наявність гусені, масовий літ метеликів, опадання хвої/листя, відлущення кори на стовбурах та інші ознаки, не характерні для нормального стану дерев) Відхилення та висихання дрв

Ступінь пошкодження, ураження: середнє
(поодинокі, слабке, середнє, сильне)

Вид розподілу пошкоджених дерев: куртинний
(поодинокі, групові, куртинні)

Обсяг ушкодженої деревини на 1 гектарі (окомірно) 20 куб. метрів, у тому числі сухостійної 18 куб. метрів

Ознаки погіршення стану лісових насаджень виявив:

Ст.м/лісу _____ П.І.Липський
(посада) (підпис) (ініціали та прізвище)

6 січня 2021 року

Лісничий _____ В.Ю.Гуславський
(лісничий (помічник лісничого) (підпис) (ініціали та прізвище)

6 січня 2021 року

Висновок інженера відділу (сектору) охорони і захисту лісу державного лісогосподарського (лісомисливського) підприємства або представника державного спеціалізованого лісозахисного підприємства щодо необхідності здійснення лісозахисних чи інших заходів з поліпшення санітарного стану лісів за результатами огляду санітарного стану лісової ділянки:

потребує СРБ
инж. ЗН _____ Голанчук С.В.
(посада) (підпис) (ініціали та прізвище)

11 01 2021 року

ПОВІДОМЛЕННЯ
про появу ознак погіршення санітарного стану лісових насаджень

Житомирська область

(Автономна Республіка Крим, область)

ДП «Мільчинське ЛГ»

(найменування власника лісів, постійного лісокористувача)

Лісництво Королівське урочище _____
квартал № 56 виділ № 20 ділянка № _____ площа 1,8 гектарів

Таксаційна характеристика насадження

Склад БС4Б+С вік 67 років, бонітет 1А, середній діаметр 28 сантиметрів,
середня висота 26 метрів, повнота 0,7, тип лісу В2ДС, рельєф
рівнинний, експозиція _____, ґрунт _____, підріст
_____, підлісок _____

Лісопатологічна характеристика насадження

Вид пошкодження насадження (лісова пожежа, буревій, сніголам, обледеніння, відмирання та всихання дерев, захаращеність, об'їдання шкідниками хвої/листя, наявність гусені, масовий літ метеликів, опадання хвої/листя, відлущення кори на стовбурах та інші ознаки, не характерні для нормального стану дерев) відмирання та всихання

Ступінь пошкодження, ураження: _____
(поодинокі, слабке, середнє, сильне)

Вид розподілу пошкоджених дерев: _____
(поодинокі, групові, куртинні)

Обсяг ушкодженої деревини на 1 гектарі (окомірно) 28 куб. метрів, у тому числі сухостійної 26 куб. метрів

Ознаки погіршення стану лісових насаджень виявив:

Ст.м/лісу

(посада)

(підпис)

П.І.Липський

(ініціали та прізвище)

6 січня 2021 року

Лісничий

(лісничий (помічник
лісничого)

(підпис)

В.Ю.Гуславський

(ініціали та прізвище)

6 січня 2021 року

Висновок інженера відділу (сектору) охорони і захисту лісу державного лісогосподарського (лісомисливського) підприємства або представника державного спеціалізованого лісозахисного підприємства щодо необхідності здійснення лісозахисних чи інших заходів з поліпшення санітарного стану лісів за результатами огляду санітарного стану лісової ділянки:

потребує
інв. 3А

(посада)

(підпис)

Юхимчук С.В.

(ініціали та прізвище)

11 01 2021 року

ПОВІДОМЛЕННЯ
про появу ознак погіршення санітарного стану лісових насаджень

Житомирська область

(Автономна Республіка Крим, область)

ДП «Мільчинське ЛГ»

(найменування власника лісів, постійного лісокористувача)

Лісництво Королівське урочище _____
квартал № 61 виділ № 5 ділянка № _____ площа 9,6 гектарів

Таксаційна характеристика насадження

Склад 100% дуб, вік 80 років, бонітет 1, середній діаметр 36 сантиметрів,
середня висота 24 метрів, повнота 96, тип лісу В330, рельєф
рівнинний, експозиція _____, ґрунт _____, підріст

Лісопатологічна характеристика насадження

Вид пошкодження насадження (лісова пожежа, буревій, сніголам, обледеніння, відмирання та всихання дерев, захаращеність, об'їдання шкідниками хвої/листя, наявність гусені, масовий літ метеликів, опадання хвої/листя, відлущення кори на стовбурах та інші ознаки, не характерні для нормального стану дерев) Відмирання та всихання
дерев, внаслідок корозії

Ступінь пошкодження, ураження: середнє
(поодинокі, слабе, середнє, сильне)

Вид розподілу пошкоджених дерев: кортинний
(поодинокі, групові, куртинні)

Обсяг ушкодженої деревини на 1 гектарі (окомірно) 53 куб. метрів, у тому числі сухостійної 45 куб. метрів

Ознаки погіршення стану лісових насаджень виявив:

Ст.м/лісу _____	<u>[підпис]</u>	<u>П.І.Липський</u>
(посада)	(підпис)	(ініціали та прізвище)
<u>6 січня</u> 20 <u>21</u> року		
Лісничий _____	<u>[підпис]</u>	<u>В.Ю.Гуславський</u>
(лісничий (помічник лісничого))	(підпис)	(ініціали та прізвище)
<u>6 січня</u> 20 <u>21</u> року		

Висновок інженера відділу (сектору) охорони і захисту лісу державного лісогосподарського (лісомисливського) підприємства або представника державного спеціалізованого лісозахисного підприємства щодо необхідності здійснення лісозахисних чи інших заходів з поліпшення санітарного стану лісів за результатами огляду санітарного стану лісової ділянки:

<u>потрапив</u> <u>СРВ</u>	<u>[підпис]</u>	<u>Ремончук С.В.</u>
інс. <u>ЗА</u>	(підпис)	(ініціали та прізвище)
(посада)		
<u>11.08</u> 20 <u>21</u> року		

ПОВІДОМЛЕННЯ
про появу ознак погіршення санітарного стану лісових насаджень

Житомирська область

(Автономна Республіка Крим, область)

ДП «Мільчинське ЛГ»

(найменування власника лісів, постійного лісокористувача)

Лісництво Королівське урочище _____
квартал № 74 виділ № 16 ділянка № _____ площа 4,6 гектарів

Таксаційна характеристика насадження

Склад Хв. / Б. / Д., вік 67 років, бонітет 1-4, середній діаметр 32 сантиметрів,
середня висота 26 метрів, повнота 0,7, тип лісу ВЛХ, рельєф рівнинний, експозиція _____, ґрунт _____, підріст _____, підлісок _____

Лісопатологічна характеристика насадження

Вид пошкодження насадження (лісова пожежа, буревій, сніголам, обледеніння, відмирання та всихання дерев, захаращеність, об'їдання шкідниками хвої/листя, наявність гусені, масовий літ метеликів, опадання хвої/листя, відлущення кори на стовбурах та інші ознаки, не характерні для нормального стану дерев) Відмирання та всихання

дерев, верхівкової частини

Ступінь пошкодження, ураження: середнє
(поодинокі, слабке, середнє, сильне)

Вид розподілу пошкоджених дерев: куртинний
(поодинокі, групові, куртинні)

Обсяг ушкодженої деревини на 1 гектарі (окомірно) 23 куб. метрів, у тому числі сухостійної 20 куб. метрів

Ознаки погіршення стану лісових насаджень виявив:

Ст.м/лісу

(посада)

(підпис)

П.І.Липський

(ініціали та прізвище)

6 січня 2021 року

Лісничий

(лісничий (помічник
лісничого)

(підпис)

В.Ю.Гуславський

(ініціали та прізвище)

6 січня 2021 року

Висновок інженера відділу (сектору) охорони і захисту лісу державного лісгосподарського (лісомисливського) підприємства або представника державного спеціалізованого лісозахисного підприємства щодо необхідності здійснення лісозахисних чи інших заходів з поліпшення санітарного стану лісів за результатами огляду санітарного стану лісової ділянки:

потрібно

(посада)

(підпис)

Рославський С.В.

(ініціали та прізвище)

11 01 2021 року

ПОВІДОМЛЕННЯ
про появу ознак погіршення санітарного стану лісових насаджень

Житомирська область

(Автономна Республіка Крим, область)

ДПЄмільчинськеЛГ

(найменування власника лісів, постійного лісокористувача)

Лісництво Королівське

квартал № 1 виділ № 2

урочище Родом

ділянка № 1 площа 3.5 гектарів

Таксаційна характеристика насадження

Склад 55% дуб, 45% береза вік 25 років, бонітет 1, середній діаметр 3.2 сантиметрів, середня висота 26 метрів, повнота 0.7, тип лісу С3 ДС4, рельєф рівнинний, експозиція зх., ґрунт дерново-підзолистий, підріст БМ, ВМ, ПР, підлісок низовий

Лісопатологічна характеристика насадження

Вид пошкодження насадження (лісова пожежа, буревій, сніголам, обледеніння, відмирання та всихання дерев, захаращеність, об'їдання шкідниками хвої/листя, наявність гусені, масовий літ метеликів, опадання хвої/листя, відлущення кори на стовбурах та інші ознаки, не характерні для нормального стану дерев) зруйновані, стовбури гнилі

Ступінь пошкодження, ураження: слабке
(поодинокі, слабке, середнє, сильне)

Вид розподілу пошкоджених дерев: поодинокі
(поодинокі, групові, куртинні)

Обсяг ушкодженої деревини на 1 гектарі (окомірно) 15 куб. метрів, у тому числі сухостійної 8 куб. метрів

Ознаки погіршення стану лісових насаджень виявив:

Ст.м/лісу

(посада)

Р. Д. 2021 року

Лісничий

(лісничий (помічник лісничого))

Р. Д. 2021 року

(підпис)

(підпис)

Кот О.М.

(ініціали та прізвище)

М.Ю.Колісниченко

(ініціали та прізвище)

Висновок інженера відділу (сектору) охорони і захисту лісу державного лісогосподарського (лісомисливського) підприємства або представника державного спеціалізованого лісозахисного підприємства щодо необхідності здійснення лісозахисних чи інших заходів з поліпшення санітарного стану лісів за результатами огляду санітарного стану лісової ділянки:

погіршене СРВ

Інженер З.А.

(посада)

М. О. 2021 року

(підпис)

Романчук С.В.

(ініціали та прізвище)

ПОВІДОМЛЕННЯ
про появу ознак погіршення санітарного стану лісових насаджень

Житомирська область

(Автономна Республіка Крим, область)

ДП «Мільчинське ЛГ»

(найменування власника лісів, постійного лісокористувача)

Лісництво Королівське

урочище Полески

квартал № 4 виділ № 2

ділянка № _____ площа 7.7 гектарів

Таксаційна характеристика насадження

Склад ББп 20 2Вп 12, вік 50 років, бонітет 2, середній діаметр 24 сантиметрів, середня висота 20 метрів, повнота 0.8, тип лісу Бз ДСД, рельєф рівнинний, експозиція _____, ґрунт дерново-підзолисті, підріст КЧД, РДМ, підлісок _____

Лісопатологічна характеристика насадження

Вид пошкодження насадження (лісова пожежа, буревій, сніголам, обледеніння, відмирання та всихання дерев, захаращеність, об'їдання шкідниками хвої/листя, наявність гусені, масовий літ метеликів, опадання хвої/листя, відлучення кори на стовбурах та інші ознаки, не характерні для нормального стану дерев) Фруктовик, стовбуровий

Ступінь пошкодження, ураження: _____

слабке

(поодинокі, слабке, середнє, сильне)

Вид розподілу пошкоджених дерев: _____

поодинокі

(поодинокі, групові, куртинні)

Обсяг ушкодженої деревини на 1 гектарі (окомірно) 12 куб. метрів, у тому числі сухостійної 8 куб. метрів

Ознаки погіршення стану лісових насаджень виявив:

Ст.м/лісу

(посада)

(підпис)

Рос О.М
(ініціали та прізвище)

г. травня 2021 року

Лісничий

(лісничий (помічник
лісничого))

(підпис)

М.Ю.Колісніченко

(ініціали та прізвище)

г. 05 2021 року

Висновок інженера відділу (сектору) охорони і захисту лісу державного лісогосподарського (лісомисливського) підприємства або представника державного спеціалізованого лісозахисного підприємства щодо необхідності здійснення лісозахисних чи інших заходів з поліпшення санітарного стану лісів за результатами огляду санітарного стану лісової ділянки:

пожежа СРВ
інженер З.П

(посада)

(підпис)

Росангир С.В

(ініціали та прізвище)

12 05 2021 року

ПОВІДОМЛЕННЯ
про появу ознак погіршення санітарного стану лісових насаджень

Житомирська область

(Автономна Республіка Крим, область)

ДП «Мільчинське ЛГ»

(найменування власника лісів, постійного лісокористувача)

Лісництво Королівське урочище _____
квартал № 12 виділ № 15 ділянка № _____ площа 5,7 гектарів

Таксаційна характеристика насадження

Склад 4С3Б, вік 66 років, бонітет 1, середній діаметр 28 сантиметрів,
середня висота 24 метрів, повнота 0,7, тип лісу В38С, рельєф рівнинний,
експозиція _____, ґрунт зростаючий-підзолисто-лісовий, підріст 10-12, підлісок _____

Лісопатологічна характеристика насадження

Вид пошкодження насадження (лісова пожежа, буревій, сніголам, обледеніння, відмирання та всихання дерев, захаращеність, об'їдання шкідниками хвої/листя, наявність гусені, масовий літ метеликів, опадання хвої/листя, відлущення кори на стовбурах та інші ознаки, не характерні для нормального стану дерев) відмирання та всихання дерев, буревій, пошкодження кори, тріщини, сировинний

Ступінь пошкодження, ураження: слабке
(слабке, середнє, сильне)

Вид розподілу пошкоджених дерев: груповий
(одинокий, груповий, куртинний)

Обсяг ушкодженої деревини на 1 гектарі (окомірно) 15 куб. метрів, у тому числі сухостійної 15 куб. метрів

Ознаки погіршення стану лісових насаджень виявив:

Ст.м/лісу

(посада)

(підпис)

Литський П.І.
(ініціали та прізвище)

5 05 2021 року

Лісничий

(лісничий (помічник
лісничого)

(підпис)

М.Ю.Колісніченко
(ініціали та прізвище)

5 05 2021 року

Висновок інженера відділу (сектору) охорони і захисту лісу державного лісогосподарського (лісомисливського) підприємства або представника державного спеціалізованого лісозахисного підприємства щодо необхідності здійснення лісозахисних чи інших заходів з поліпшення санітарного стану лісів за результатами огляду санітарного стану лісової ділянки:

потребує

СРВ

знає: З.А.

(посада)

(підпис)

Романчук С.В.
(ініціали та прізвище)

12 05 2021 року

ПОВІДОМЛЕННЯ
про появу ознак погіршення санітарного стану лісових насаджень

Житомирська область

(Автономна Республіка Крим, область)

ДП «Мільчинське ЛГ»

(найменування власника лісів, постійного лісокористувача)

Лісництво Королівське урочище _____
квартал № 21 виділ № 29 ділянка № _____ площа 34 гектарів

Таксаційна характеристика насадження

Склад 6С3Х1Б, вік 57 років, бонітет 1А, середній діаметр 28 сантиметрів,
середня висота 25 метрів, повнота 07, тип лісу вільх, рельєф рівнинний,
експозиція _____, ґрунт дерново-підзолистий, підріст кшл, лшз

Лісопатологічна характеристика насадження

Вид пошкодження насадження (лісова пожежа, буревій, сніголам, обледеніння, відмирання та всихання дерев, захаращеність, об'їдання шкідниками хвої/листя, наявність гусені, масовий літ метеликів, опадання хвої/листя, відлущення кори на стовбурах та інші ознаки, не характерні для нормального стану дерев) відхилення та вагання

Ступінь пошкодження, ураження: слабке
(поодинокі, слабе, середнє, сильне)

Вид розподілу пошкоджених дерев: груповий
(поодинокі, групові, куртинні)

Обсяг ушкодженої деревини на 1 гектарі (окомірно) 13 куб. метрів, у тому числі сухостійної 12 куб. метрів

Ознаки погіршення стану лісових насаджень виявив:

Ст.м/лісу _____ (посада) _____ (підпис) Лопський П.Г. (ініціали та прізвище)

5 05 20 21 року
Лісничий _____ (підпис) М.Ю.Колісниченко (ініціали та прізвище)
(лісничий (помічник лісничого))

5 05 20 21 року
Висновок інженера відділу (сектору) охорони і захисту лісу державного лісогосподарського (лісомисливського) підприємства або представника державного спеціалізованого лісозахисного підприємства щодо необхідності здійснення лісозахисних чи інших заходів з поліпшення санітарного стану лісів за результатами огляду санітарного стану лісової ділянки:

потребує СРВ _____ (підпис) Романчук С.В. (ініціали та прізвище)
інтас. 3А _____ (посада)

12 05 20 21 року

ПОВІДОМЛЕННЯ
про появу ознак погіршення санітарного стану лісових насаджень

Житомирська область

(Автономна Республіка Крим, область)

ДП «Мільчинське ЛГ»

(найменування власника лісів, постійного лісокористувача)

Лісництво Королівське урочище _____
квартал № 26 виділ № 6 ділянка № - площа 2.6 гектарів

Таксаційна характеристика насадження

Склад Б.Б.С.О.К.Б.Д.Д., вік 50 років, бонітет -, середній діаметр 16 сантиметрів,
середня висота 14 метрів, повнота 4, тип лісу Б.Б.С., рельєф рівнинний,
експозиція -, ґрунт дерново-підзолистий, підріст -, підлісок -

Лісопатологічна характеристика насадження

Вид пошкодження насадження (лісова пожежа, буревій, сніголам, обледеніння, відмирання та всихання дерев, захаращеність, об'їдання шкідниками хвої/листя, наявність гусені, масовий літ метеликів, опадання хвої/листя, відлущення кори на стовбурах та інші ознаки, не характерні для нормального стану дерев) Деревини справжньої

Ступінь пошкодження, ураження: середнє
(поодинокі, слабке, середнє, сильне)

Вид розподілу пошкоджених дерев: Поодинокий
(поодинокі, групові, куртинні)

Обсяг ушкодженої деревини на 1 гектарі (окомірно) 12 куб. метрів, у тому числі сухостійної 10 куб. метрів

Ознаки погіршення стану лісових насаджень виявив:

Ст.м/лісу _____ (посада) _____ (підпис) _____ (ініціали та прізвище)
Б.Б.С.О.К.Б.Д.Д. 2021 року
Лісничий _____ (лісничий (помічник лісничого)) _____ (підпис) _____ (ініціали та прізвище)
Б.Б.С.О.К.Б.Д.Д. 2021 року

Висновок інженера відділу (сектору) охорони і захисту лісу державного лісогосподарського (лісомисливського) підприємства або представника державного спеціалізованого лісозахисного підприємства щодо необхідності здійснення лісозахисних чи інших заходів з поліпшення санітарного стану лісів за результатами огляду санітарного стану лісової ділянки:

позитивне СРВ
Інженер 3А _____ (посада) _____ (підпис) _____ (ініціали та прізвище)
12.05 2024 року

ПОВІДОМЛЕННЯ
про появу ознак погіршення санітарного стану лісових насаджень

Житомирська область

(Автономна Республіка Крим, область)

ДП «Мільчинське ЛГ»

(найменування власника лісів, постійного лісокористувача)

Лісництво Королівське урочище _____
квартал № 27 виділ № 24 ділянка № 1 площа 3.5 гектарів

Таксаційна характеристика насадження

Склад ББп 80.4/16 вік 71 років, бонітет 1, середній діаметр 28 сантиметрів,
середня висота 26 метрів, повнота 0.2, тип лісу С3 20С, рельєф рівнинний,
експозиція ПДМ, ґрунт дерново-підзолисті, підріст _____, підлісок РДМ

Лісопатологічна характеристика насадження

Вид пошкодження насадження (лісова пожежа, буревій, сніголам, обледеніння, відмирання та висихання дерев, захаращеність, об'їдання шкідниками хвої/листя, наявність гусені, масовий літ метеликів, опадання хвої/листя, відлущення кори на стовбурах та інші ознаки, не характерні для нормального стану дерев) Висихання, стовбури чорні

Ступінь пошкодження, ураження: слабке
(поодинокі, слабке, середнє, сильне)

Вид розподілу пошкоджених дерев: поодинокі
(поодинокі, групові, куртинні)

Обсяг ушкодженої деревини на 1 гектарі (окомірно) 14 куб. метрів, у тому числі сухостійної 10 куб. метрів

Ознаки погіршення стану лісових насаджень виявив:

Ст.м/лісу

(посада)

(підпис)

(ініціали та прізвище)

Г. Гравин 20 21 року

Лісничий

(лісничий (помічник лісничого))

(підпис)

М.Ю.Колісніченко

(ініціали та прізвище)

Г. Гравин 20 21 року

Висновок інженера відділу (сектору) охорони і захисту лісу державного лісогосподарського (лісомисливського) підприємства або представника державного спеціалізованого лісозахисного підприємства щодо необхідності здійснення лісозахисних чи інших заходів з поліпшення санітарного стану лісів за результатами огляду санітарного стану лісової ділянки:

Інженер З.П.

(посада)

(підпис)

Романчук С.В.

(ініціали та прізвище)

12 05 20 21 року

ПОВІДОМЛЕННЯ
про появу ознак погіршення санітарного стану лісових насаджень

Житомирська область

(Автономна Республіка Крим, область)

ДП «Мільчинське ЛГ»

(найменування власника лісів, постійного лісокористувача)

Лісництво Королівське урочище _____
квартал № 31 виділ № 4 ділянка № _____ площа 0.8 гектарів

Таксаційна характеристика насадження

Склад 100, вік 20 років, бонітет 1, середній діаметр 6 сантиметрів,
середня висота 5 метрів, повнота 0.6, тип лісу В28С, рельєф
рівний, експозиція —, ґрунт дерново-підзолисті, підріст
—, підлісок —

Лісопатологічна характеристика насадження

Вид пошкодження насадження (лісова пожежа, буревій, сніголам, обледеніння, відмирання та всихання дерев, захаращеність, об'їдання шкідниками хвої/листя, наявність гусені, масовий літ метеликів, опадання хвої/листя, відлущення кори на стовбурах та інші ознаки, не характерні для нормального стану дерев) кравчастий короїд

Ступінь пошкодження, ураження: сильне
(поодинокі, слабке, середнє, сильне)

Вид розподілу пошкоджених дерев: куртинний
(поодинокі, групові, куртинний)

Обсяг ушкодженої деревини на 1 гектарі (окомірно) 15 куб. метрів, у тому числі сухостійної 11 куб. метрів

Ознаки погіршення стану лісових насаджень виявив:

Ст.м/лісу _____	(підпис) _____	<u>Пос О.М</u>
(посада)		(ініціали та прізвище)
<u>5 травня</u> 20 <u>21</u> року		
Лісничий _____	(підпис) _____	<u>М.Ю.Колісніченко</u>
(лісничий (помічник лісничого))		(ініціали та прізвище)
<u>5 травня</u> 20 <u>21</u> року		

Висновок інженера відділу (сектору) охорони і захисту лісу державного лісогосподарського (лісомисливського) підприємства або представника державного спеціалізованого лісозахисного підприємства щодо необхідності здійснення лісозахисних чи інших заходів з поліпшення санітарного стану лісів за результатами огляду санітарного стану лісової ділянки:

<u>12.05.2021</u> СРВ	(підпис) _____	<u>Росанжук С.В.</u>
Інженер З.А		(ініціали та прізвище)
(посада)		
<u>12 05</u> 20 <u>21</u> року		

ПОВІДОМЛЕННЯ
про появу ознак погіршення санітарного стану лісових насаджень

Житомирська область

(Автономна Республіка Крим, область)

ДПЄмільчинськеЛГ

(найменування власника лісів, постійного лісокористувача)

Лісництво Королівське

урочище Чортківське 1024

квартал № 31 виділ № 10

ділянка № _____ площа 3.9 гектарів

Таксаційна характеристика насадження

Склад БСБнІС, вік 65 років, бонітет 14, середній діаметр 30 сантиметрів,
середня висота 25 метрів, повнота 0.7, тип лісу БСБн, рельєф рівнинний,
експозиція _____, ґрунт дерново-підзолистий підріст _____, підлісок РМ, КУЛ

Лісопатологічна характеристика насадження

Вид пошкодження насадження (лісова пожежа, буревій, сніголам, обледеніння, відмирання та всихання дерев, захаращеність, об'їдання шкідниками хвої/листя, наявність гусені, масовий літ метеликів, опадання хвої/листя, відлущення кори на стовбурах та інші ознаки, не характерні для нормального стану дерев) Верхівний корінь

трутовик справивши

Ступінь пошкодження, ураження: слабке

(поодинокі, слабке, середнє, сильне)

Вид розподілу пошкоджених дерев: груповий

(поодинокі, груповий, куртинний)

Обсяг ушкодженої деревини на 1 гектарі (окомірно) 13 куб. метрів, у тому числі сухостійної 11 куб. метрів

Ознаки погіршення стану лісових насаджень виявив:

Ст.м/лісу

(посада)

(підпис)

(ініціали та прізвище)

в. Гривак 20 21 року

Лісничий

(лісничий (помічник лісничого)

(підпис)

М.Ю.Колісніченко

(ініціали та прізвище)

в. Гривак 20 21 року

Висновок інженера відділу (сектору) охорони і захисту лісу державного лісогосподарського (лісомисливського) підприємства або представника державного спеціалізованого лісозахисного підприємства щодо необхідності здійснення лісозахисних чи інших заходів з поліпшення санітарного стану лісів за результатами огляду санітарного стану лісової ділянки:

проф. д-р СРБ

інженер в.п.

(посада)

(підпис)

Росадишук С.Д.

(ініціали та прізвище)

12 05 20 21 року

ПОВІДОМЛЕННЯ
про появу ознак погіршення санітарного стану лісових насаджень

Житомирська область

(Автономна Республіка Крим, область)

ДП «Мільчинське ЛГ»

(найменування власника лісів, постійного лісокористувача)

Лісництво Королівське урочище Чистівська 8040
квартал № 36 виділ № 26 ділянка № _____ площа 1.9 гектарів

Таксаційна характеристика насадження

Склад БкНз + Ос, вік 70 років, бонітет 2, середній діаметр 28 сантиметрів, середня висота 26 метрів, повнота 0.6, тип лісу БзДС, рельєф рівнинний, експозиція —, ґрунт дерново-листяний, підріст 9С31, Дз, підлісок КЧЛ

Лісопатологічна характеристика насадження

Вид пошкодження насадження (лісова пожежа, буревій, сніголам, обледеніння, відмирання та всихання дерев, захаращеність, об'їдання шкідниками хвої/листя, наявність гусені, масовий літ метеликів, опадання хвої/листя, відлущення кори на стовбурах та інші ознаки, не характерні для нормального стану дерев) пошкодження окремих дерев, стовбурові шкідники

Ступінь пошкодження, ураження: слабке
(поодинокі, слабке, середнє, сильне)

Вид розподілу пошкоджених дерев: поодинокі
(поодинокі, груповий, куртинний)

Обсяг ушкодженої деревини на 1 гектарі (окомірно) 13 куб. метрів, у тому числі сухостійної 10 куб. метрів

Ознаки погіршення стану лісових насаджень виявив:

<u>Ст.м/лісу</u>	<u>[підпис]</u>	<u>Рос О.М.</u>
(посада)	(підпис)	(ініціали та прізвище)
<u>в [підпис] 20 21 року</u>		
<u>Лісничий</u>	<u>[підпис]</u>	<u>М.Ю.Колісниченко</u>
(лісничий (помічник лісничого))	(підпис)	(ініціали та прізвище)

в [підпис] 20 21 року

Висновок інженера відділу (сектору) охорони і захисту лісу державного лісогосподарського (лісомисливського) підприємства або представника державного спеціалізованого лісозахисного підприємства щодо необхідності здійснення лісозахисних чи інших заходів з поліпшення санітарного стану лісів за результатами огляду санітарного стану лісової ділянки:

<u>[підпис]</u>	<u>[підпис]</u>	<u>Росенко С.В.</u>
(посада)	(підпис)	(ініціали та прізвище)
<u>12 05 20 21 року</u>		

ПОВІДОМЛЕННЯ
про появу ознак погіршення санітарного стану лісових насаджень

Житомирська область

(Автономна Республіка Крим, область)

ДП «Мільчинське ЛГ»

(найменування власника лісів, постійного лісокористувача)

Лісництво Королівське урочище Чилівське 1070
квартал № 39 виділ № 26 ділянка № _____ площа 25 гектарів

Таксаційна характеристика насадження

Склад Х₂/В₁ + Д₂ вік 67 років, бонітет 1, середній діаметр 28 сантиметрів,
середня висота 26 метрів, повнота 0.7, тип лісу Вз ДСВ, рельєф
рівнинний експозиція _____, ґрунт зримо-підзолиний підріст
_____ підлісок КУЛ

Лісопатологічна характеристика насадження

Вид пошкодження насадження (лісова пожежа, буревій, сніголам, обледеніння, відмирання та всихання дерев, захаращеність, об'їдання шкідниками хвої/листя, наявність гусені, масовий літ метеликів, опадання хвої/листя, відлучення кори на стовбурах та інші ознаки, не характерні для нормального стану дерев) вершківний короїд, трутовик

Ступінь пошкодження, ураження: слабке
(поодинокі, слабе, середнє, сильне)

Вид розподілу пошкоджених дерев: груповий
(поодинокі, груповий, куртинний)

Обсяг ушкодженої деревини на 1 гектарі (окомірно) 15 куб. метрів, у тому числі сухостійної 11 куб. метрів

Ознаки погіршення стану лісових насаджень виявив:

Ст.м/лісу _____ (посада) _____ (підпис) _____ (ініціали та прізвище)

в Фабіан 2021 року
Лісничий _____ (підпис) _____ (ініціали та прізвище)
(лісничий (помічник лісничого))

в Фабіан 2021 року

Висновок інженера відділу (сектору) охорони і захисту лісу державного лісогосподарського (лісомисливського) підприємства або представника державного спеціалізованого лісозахисного підприємства щодо необхідності здійснення лісозахисних чи інших заходів з поліпшення санітарного стану лісів за результатами огляду санітарного стану лісової ділянки:

пошкоджене СРВ
інженер 31 _____ (підпис) _____ (ініціали та прізвище)
(посада)

12 05 2021 року

ПОВІДОМЛЕННЯ
про появу ознак погіршення санітарного стану лісових насаджень

Житомирська область

(Автономна Республіка Крим, область)

ДП «Мільчинське ЛГ»

(найменування власника лісів, постійного лісокористувача)

Лісництво Королівське урочище _____
квартал № 40 виділ № 26 ділянка № _____ площа 1.1 гектарів

Таксаційна характеристика насадження

Склад Бел 30с 16к вік 25 років, бонітет 2, середній діаметр 8.6 сантиметрів,
середня висота 24 метрів, повнота 0.7, тип лісу Вч ДСР, рельєф рівнинний,
експозиція _____, ґрунт дерново-підзолистий підріст _____,
підлісок РДМ КУЛ

Лісопатологічна характеристика насадження

Вид пошкодження насадження (лісова пожежа, буревій, сніголам, обледеніння, відмирання та всихання дерев, захаращеність, об'їдання шкідниками хвої/листя, наявність гусені, масовий літ метеликів, опадання хвої/листя, відлущення кори на стовбурах та інші ознаки, не характерні для нормального стану дерев) туптовий, стовбуровий

Ступінь пошкодження, ураження: слабке
(поодинокі, слабке, середнє, сильне)

Вид розподілу пошкоджених дерев: поодинокі
(поодинокі, груповий, куртинний)

Обсяг ушкодженої деревини на 1 гектарі (окомірно) 15 куб. метрів, у тому числі сухостійної 12 куб. метрів

Ознаки погіршення стану лісових насаджень виявив:

Ст.м/лісу _____ (посада) _____ (підпис) Рос В.М (ініціали та прізвище)
6 травня 2021 року
Лісничий _____ (лісничий (помічник лісничого)) _____ (підпис) М.Ю.Колісніченко (ініціали та прізвище)
6 травня 2021 року

Висновок інженера відділу (сектору) охорони і захисту лісу державного лісгосподарського (лісомисливського) підприємства або представника державного спеціалізованого лісозахисного підприємства щодо необхідності здійснення лісозахисних чи інших заходів з поліпшення санітарного стану лісів за результатами огляду санітарного стану лісової ділянки:

немає СРВ
11 травня 2021 року _____ (посада) _____ (підпис) Рос В.М (ініціали та прізвище)
12 05 2021 року

ПОВІДОМЛЕННЯ
про появу ознак погіршення санітарного стану лісових насаджень

Житомирська область

(Автономна Республіка Крим, область)

ДП «Мільчинське ЛГ»

(найменування власника лісів, постійного лісокористувача)

Лісництво Королівське урочище _____
квартал № 40 виділ № 14 ділянка № _____ площа 8,4 гектарів

Таксаційна характеристика насадження

Склад Бк 4Вл, вік 50 років, бонітет 1, середній діаметр 8,4 сантиметрів,
середня висота 21 метрів, повнота 0,2 тип лісу Бк 2С, рельєф
рівнинний експозиція _____, ґрунт дерново-гідромілий підріст
_____ підлісок К7А ВРПР

Лісопатологічна характеристика насадження

Вид пошкодження насадження (лісова пожежа, буревій, сніголам, обледеніння, відмирання та всихання дерев, захаращеність, об'їдання шкідниками хвої/листя, наявність гусені, масовий літ метеликів, опадання хвої/листя, відлущення кори на стовбурах та інші ознаки, не характерні для нормального стану дерев) Фруктовий спробний

Ступінь пошкодження, ураження: середнє
(поодинокі, слабка, середнє, сильне)

Вид розподілу пошкоджених дерев: поодинокі
(поодинокі, групові, куртинні)

Обсяг ушкодженої деревини на 1 гектарі (окомірно) 15 куб. метрів, у тому числі сухостійної 12 куб. метрів

Ознаки погіршення стану лісових насаджень виявив:

Ст.м/лісу _____ (посада) _____ (підпис) _____ (ініціали та прізвище)

С. Давид 20 21 року
Лісничий _____ (підпис) _____ (ініціали та прізвище)

(лісничий (помічник лісничого) _____ (підпис) _____ (ініціали та прізвище)

С. Гривас 20 21 року

Висновок інженера відділу (сектору) охорони і захисту лісу державного лісгосподарського (лісомисливського) підприємства або представника державного спеціалізованого лісозахисного підприємства щодо необхідності здійснення лісозахисних чи інших заходів з поліпшення санітарного стану лісів за результатами огляду санітарного стану лісової ділянки:

М. М. Буча СРВ
Інженер С.А. _____ (посада) _____ (підпис) _____ (ініціали та прізвище)

12 05 20 21 року

ПОВІДОМЛЕННЯ
про появу ознак погіршення санітарного стану лісових насаджень

Житомирська область

(Автономна Республіка Крим, область)

ДП «Мілічинське ЛГ»

(найменування власника лісів, постійного лісокористувача)

Лісництво Королівське урочище _____
квартал № 41 виділ № 14 ділянка № 1 площа 6,0 гектарів

Таксаційна характеристика насадження

Склад 85% 30-70% (10-20%) вік 50 років, бонітет 14, середній діаметр 30 сантиметрів,
середня висота 15 метрів, повнота 0,7, тип лісу Сх СРС, рельєф рівнинний,
експозиція —, ґрунт дерново-підзолисті, підріст —, підлісок —

Лісопатологічна характеристика насадження

Вид пошкодження насадження (лісова пожежа, буревій, сніголам, обледеніння, відмирання та всихання дерев, захаращеність, об'їдання шкідниками хвої/листя, наявність гусені, масовий літ метеликів, опадання хвої/листя, відлущення кори на стовбурах та інші ознаки, не характерні для нормального стану дерев) групповий, стовбуровий

Ступінь пошкодження, ураження: слабке
(поодинокі, слабке, середнє, сильне)

Вид розподілу пошкоджених дерев: групповий
(поодинокі, групові, куртинні)

Обсяг ушкодженої деревини на 1 гектарі (окомірно) 12 куб. метрів, у тому числі сухостійної 10 куб. метрів

Ознаки погіршення стану лісових насаджень виявив:

Ст.м./лісу _____ (посада) _____ (підпис) _____ (ініціали та прізвище)

В. Гавриш 2021 року

Лісничий _____ (підпис) _____ (ініціали та прізвище)
(лісничий (помічник лісничого))

В. Гавриш 2021 року

Висновок інженера відділу (сектору) охорони і захисту лісу державного лісгосподарського (лісомисливського) підприємства або представника державного спеціалізованого лісозахисного підприємства щодо необхідності здійснення лісозахисних чи інших заходів з поліпшення санітарного стану лісів за результатами огляду санітарного стану лісової ділянки:

необхідно СРВ
Інженер З.А. _____ (підпис) _____ (ініціали та прізвище)
(посада)

12 05 2021 року

ПОВІДОМЛЕННЯ
про появу ознак погіршення санітарного стану лісових насаджень

Житомирська область

(Автономна Республіка Крим, область)

ДП «Мільчинське ЛГ»

(найменування власника лісів, постійного лісокористувача)

Лісництво Королівське урочище _____
квартал № 41 виділ № 14 ділянка № 2 площа 4,5 гектарів

Таксаційна характеристика насадження

Склад 36% 34% 70% 18% років, бонітет 14, середній діаметр 30 сантиметрів,
середня висота 18 метрів, повнота 0,7, тип лісу С2 20 С, рельєф рівнинний,
експозиція —, ґрунт дерново-підзолистий, підріст —, підлісок —

Лісопатологічна характеристика насадження

Вид пошкодження насадження (лісова пожежа, буревій, сніголам, обледеніння, відмирання та всихання дерев, захаращеність, об'їдання шкідниками хвої/листя, наявність гусені, масовий літ метеликів, опадання хвої/листя, відлущення кори на стовбурах та інші ознаки, не характерні для нормального стану дерев) Фруктовий стовбурний

Ступінь пошкодження, ураження: слабка
(поодинокі, слабка, середня, сильна)

Вид розподілу пошкоджених дерев: поодинокі
(поодинокі, групові, куртинні)

Обсяг ушкодженої деревини на 1 гектарі (окомірно) 12 куб. метрів, у тому числі сухостійної 10 куб. метрів

Ознаки погіршення стану лісових насаджень виявив:

<u>Ст.м/лісу</u>	<u>[підпис]</u>	<u>Р.О.М</u>
(посада)	(підпис)	(ініціали та прізвище)
<u>в травні</u> 20 <u>21</u> року		
<u>Лісничий</u>	<u>[підпис]</u>	<u>М.Ю.Колісніченко</u>
(лісничий (помічник лісничого))	(підпис)	(ініціали та прізвище)
<u>в травні</u> 20 <u>21</u> року		

Висновок інженера відділу (сектору) охорони і захисту лісу державного лісогосподарського (лісомисливського) підприємства або представника державного спеціалізованого лісозахисного підприємства щодо необхідності здійснення лісозахисних чи інших заходів з поліпшення санітарного стану лісів за результатами огляду санітарного стану лісової ділянки:

<u>погіршив СРВ</u>	<u>[підпис]</u>	<u>Романчук С.В</u>
<u>інженер З.А</u>	(підпис)	(ініціали та прізвище)
(посада)		
<u>12 05</u> 20 <u>21</u> року		

ПОВІДОМЛЕННЯ
про появу ознак погіршення санітарного стану лісових насаджень

Житомирська область

(Автономна Республіка Крим, область)

ДП «Мільчинське ЛГ»

(найменування власника лісів, постійного лісокористувача)

Лісництво Королівське

квартал № 41

виділ № 14

урочище

ділянка № 3

площа 6,0 гектарів

Таксаційна характеристика насадження

Склад Бб 33 70 років, бонітет IV, середній діаметр 3,0 сантиметрів, середня висота 10 метрів, повнота 0,2, тип лісу Сз 80 С, рельєф рівнинний, експозиція —, ґрунт дерново-підзолисті, підріст —, підлісок —

Лісопатологічна характеристика насадження

Вид пошкодження насадження (лісова пожежа, буревій, сніголам, обледеніння, відмирання та всихання дерев, захаращеність, об'їдання шкідниками хвої/листя, наявність гусені, масовий літ метеликів, опадання хвої/листя, відлущення кори на стовбурах та інші ознаки, не характерні для нормального стану дерев) грудковий стовбурний

Ступінь пошкодження, ураження: слабке

(поодинокі, слабке, середнє, сильне)

Вид розподілу пошкоджених дерев: поодинокий

(поодинокий, груповий, куртинний)

Обсяг ушкодженої деревини на 1 гектарі (окомірно) 12 куб. метрів, у тому числі сухостійної 12 куб. метрів

Ознаки погіршення стану лісових насаджень виявив:

Ст.м/лісу

(посада)

(підпис)

(ініціали та прізвище)

В. Бравш 20 21 року

Лісничий

(лісничий (помічник лісничого))

(підпис)

М.Ю. Колісниченко

(ініціали та прізвище)

В. Бравш 20 21 року

Висновок інженера відділу (сектору) охорони і захисту лісу державного лісогосподарського (лісомисливського) підприємства або представника державного спеціалізованого лісозахисного підприємства щодо необхідності здійснення лісозахисних чи інших заходів з поліпшення санітарного стану лісів за результатами огляду санітарного стану лісової ділянки:

Інженер З.А.

(посада)

(підпис)

(ініціали та прізвище)

12 05 20 21 року

ПОВІДОМЛЕННЯ
про появу ознак погіршення санітарного стану лісових насаджень

Житомирська область

(Автономна Республіка Крим, область)

ДПЄмільчинськеЛГ

(найменування власника лісів, постійного лісокористувача)

Лісництво Королівське урочище _____
квартал № 44 виділ № 14 ділянка № _____ площа 1.5 гектарів

Таксаційна характеристика насадження

Склад 96% 1Вп + 4% 2Вс вік 75 років, бонітет 1, середній діаметр 30 сантиметрів, середня висота 26 метрів, повнота 0.6, тип лісу С4 2ДС, рельєф рівнинний, експозиція _____, ґрунт дерново-подзолисті підріст _____, підлісок КУА

Лісопатологічна характеристика насадження

Вид пошкодження насадження (лісова пожежа, буревій, сніголам, обледеніння, відмирання та всихання дерев, захаращеність, об'їдання шкідниками хвої/листя, наявність гусені, масовий літ метеликів, опадання хвої/листя, відлущення кори на стовбурах та інші ознаки, не характерні для нормального стану дерев) Фурталоїда сировий

Ступінь пошкодження, ураження: слабке
(поодинокі, слабе, середне, сильне)

Вид розподілу пошкоджених дерев: поодинокі
(поодинокі, групові, куртинні)

Обсяг ушкодженої деревини на 1 гектарі (окомірно) 15 куб. метрів, у тому числі сухостійної 13 куб. метрів

Ознаки погіршення стану лісових насаджень виявив:

Ст.м/лісу _____	_____	_____
(посада)	(підпис)	(ініціали та прізвище)
<u>6</u> <u>Бриж</u> 20 <u>21</u> року		
<u>Лісничий</u>	_____	<u>М.Ю.Колісніченко</u>
(лісничий (помічник лісничого))	(підпис)	(ініціали та прізвище)
<u>6</u> <u>Бриж</u> 20 <u>21</u> року		

Висновок інженера відділу (сектору) охорони і захисту лісу державного лісогосподарського (лісомисливського) підприємства або представника державного спеціалізованого лісозахисного підприємства щодо необхідності здійснення лісозахисних чи інших заходів з поліпшення санітарного стану лісів за результатами огляду санітарного стану лісової ділянки:

<u>Інженер З.А. Пашков</u>	_____	_____
<u>Інженер З.А.</u>	_____	<u>Ремонд С.В.</u>
(посада)	(підпис)	(ініціали та прізвище)
<u>12</u> <u>05</u> 20 <u>21</u> року		

ПОВІДОМЛЕННЯ
про появу ознак погіршення санітарного стану лісових насаджень

Житомирська область

(Автономна Республіка Крим, область)

ДП «Мільчинське ЛГ»

(найменування власника лісів, постійного лісокористувача)

Лісництво Королівське урочище _____
квартал № 44 виділ № 52 ділянка № — площа 1.3 гектарів

Таксаційна характеристика насадження

Склад Хв 15% + Д, вік 53 років, бонітет 4, середній діаметр 26 сантиметрів,
середня висота 22 метрів, повнота 0.4, тип лісу БвДС, рельєф рівнинний, експозиція —, ґрунт зупинно-підзолистий, підріст Д, підлісок К9А

Лісопатологічна характеристика насадження

Вид пошкодження насадження (лісова пожежа, буревій, сніголам, обледеніння, відмирання та всихання дерев, захаращеність, об'їдання шкідниками хвої/листя, наявність гусені, масовий літ метеликів, опадання хвої/листя, відлущення кори на стовбурах та інші ознаки, не характерні для нормального стану дерев) буревій, короту, трутнівка, сировиця

Ступінь пошкодження, ураження: слабке
(поодинокі, слабке, середнє, сильне)

Вид розподілу пошкоджених дерев: груповий
(поодинокі, групові, куртинні)

Обсяг ушкодженої деревини на 1 гектарі (окомірно) 15 куб. метрів, у тому числі сухостійної 13 куб. метрів

Ознаки погіршення стану лісових насаджень виявив:

Ст.м/лісу

(посада)

(підпис)

(ініціали та прізвище)

6 травня 2021 року

Лісничий

(лісничий (помічник лісничого))

(підпис)

М.Ю. Колісниченко

(ініціали та прізвище)

6 травня 2021 року

Висновок інженера відділу (сектору) охорони і захисту лісу державного лісогосподарського (лісомисливського) підприємства або представника державного спеціалізованого лісозахисного підприємства щодо необхідності здійснення лісозахисних чи інших заходів з поліпшення санітарного стану лісів за результатами огляду санітарного стану лісової ділянки:

пошкодження СРБ

Інженер С.А.

(посада)

(підпис)

Романчук С.В.

(ініціали та прізвище)

12.05 2021 року

ПОВІДОМЛЕННЯ
про появу ознак погіршення санітарного стану лісових насаджень

Житомирська область

(Автономна Республіка Крим, область)

ДП «Мільчинське ЛГ»

(найменування власника лісів, постійного лісокористувача)

Лісництво Королівське урочище _____
квартал № 63 виділ № 35 ділянка № _____ площа 29 гектарів

Таксаційна характеристика насадження

Склад БСБМВ, вік 80 років, бонітет 1, середній діаметр 40 сантиметрів,
середня висота 29 метрів, повнота 0,6, тип лісу С4ГДС, рельєф рівнинний,
експозиція _____, ґрунт дерновий-лісний, підлісок листяний

Лісопатологічна характеристика насадження

Вид пошкодження насадження (лісова пожежа, буревій, сніголам, обледеніння, відмирання та всихання дерев, захаращеність, об'їдання шкідниками хвої/листя, наявність гусені, масовий літ метеликів, опадання хвої/листя, відлущення кори на стовбурах та інші ознаки, не характерні для нормального стану дерев) Відмирання та всихання дерев, трутовик, сім'яковий грибок

Ступінь пошкодження, ураження: слабке
(поодинокі, слабке, середнє, сильне)

Вид розподілу пошкоджених дерев: процисовий
(поодинокі, груповий, куртинний)

Обсяг ушкодженої деревини на 1 гектарі (окомірно) 18 куб. метрів, у тому числі сухостійної 13 куб. метрів

Ознаки погіршення стану лісових насаджень виявив:

Ст.м/лісу _____ (посада) _____ (підпис) Липський П.Г. (ініціали та прізвище)

6 05 2021 року
Лісничий _____ (лісничий (помічник лісничого)) _____ (підпис) М.Ю.Колісніченко (ініціали та прізвище)

6 06 2021 року

Висновок інженера відділу (сектору) охорони і захисту лісу державного лісогосподарського (лісомисливського) підприємства або представника державного спеціалізованого лісозахисного підприємства щодо необхідності здійснення лісозахисних чи інших заходів з поліпшення санітарного стану лісів за результатами огляду санітарного стану лісової ділянки:

потрадиє СРВ _____ (посада) _____ (підпис) Романчук С.В. (ініціали та прізвище)

12 05 2021 року

ПОВІДОМЛЕННЯ
про появу ознак погіршення санітарного стану лісових насаджень

Житомирська область

(Автономна Республіка Крим, область)

ДП «Мільчинське ЛГ»

(найменування власника лісів, постійного лісокористувача)

Лісництво Королівське урочище _____
квартал № 71 виділ № 24 ділянка № _____ площа 29 гектарів

Таксаційна характеристика насадження

Склад Ф0.20.10 вік 75 років, бонітет 2, середній діаметр 26 сантиметрів,
середня висота 25 метрів, повнота 06, тип лісу Б30С, рельєф
рівнинний, експозиція _____, ґрунт дерново-підзолистий підріст
_____, підлісок КУЛ

Лісопатологічна характеристика насадження

Вид пошкодження насадження (лісова пожежа, буревій, сніголам, обледеніння, відмирання та всихання дерев, захаращеність, об'їдання шкідниками хвої/листя, наявність гусені, масовий літ метеликів, опадання хвої/листя, відлущення кори на стовбурах та інші ознаки, не характерні для нормального стану дерев)

Друшкова, Етвобуровий ший

Ступінь пошкодження, ураження:

слабке
(поодинокі, слабка, середня, сильна)

Вид розподілу пошкоджених дерев:

поодинокий
(поодинокі, груповий, куртинний)

Обсяг ушкодженої деревини на 1 гектарі (окомірно) 15 куб. метрів, у тому числі сухостійної 15 куб. метрів

Ознаки погіршення стану лісових насаджень виявив:

Ст.м/лісу _____

(посада)

(підпис)

Митський П.Г.
(ініціали та прізвище)

6 05 2021 року

Лісничий

(лісничий (помічник
лісничого))

(підпис)

М.Ю.Колісніченко
(ініціали та прізвище)

6 05 2021 року

Висновок інженера відділу (сектору) охорони і захисту лісу державного лісогосподарського (лісомисливського) підприємства або представника державного спеціалізованого лісозахисного підприємства щодо необхідності здійснення лісозахисних чи інших заходів з поліпшення санітарного стану лісів за результатами огляду санітарного стану лісової ділянки:

ІНЗС ЗА

(посада)

(підпис)

Романчук С.В.
(ініціали та прізвище)

12 05 2021 року

ПОВІДОМЛЕННЯ
про появу ознак погіршення санітарного стану лісових насаджень

Житомирська область

(Автономна Республіка Крим, область)

ДП «Мільчинське ЛГ»

(найменування власника лісів, постійного лісокористувача)

Лісництво Королівське

квартал № 71

виділ № 25

урочище

ділянка № —

площа 18

гектарів

Таксаційна характеристика насадження

Склад 70% БВР + 30% Д вік 75 років, бонітет 2, середній діаметр 26 сантиметрів, середня висота 25 метрів, повнота 0,6, тип лісу В3ДС, рельєф рівнинний, експозиція —, ґрунт зриваний-згорілий, підлісок КУП, підріст

Лісопатологічна характеристика насадження

Вид пошкодження насадження (лісова пожежа, буревій, сніголам, обледеніння, відмирання та всихання дерев, захаращеність, об'їдання шкідниками хвої/листя, наявність гусені, масовий літ метеликів, опадання хвої/листя, відлущення кори на стовбурах та інші ознаки, не характерні для нормального стану дерев) Друшковий, стовбуровий

Ступінь пошкодження, ураження: слабке

(поодинокі, слабке, середнє, сильне)

Вид розподілу пошкоджених дерев: поодинокі

(поодинокі, групові, куртинні)

Обсяг ушкодженої деревини на 1 гектарі (окомірно) 15 куб. метрів, у тому числі сухостійної 15 куб. метрів

Ознаки погіршення стану лісових насаджень виявив:

Ст.м/лісу

(посада)

6 05 2021 року

(підпис)

Лисакхей П.Т.

(ініціали та прізвище)

Лісничий

(лісничий (помічник лісничого))

6 05 2021 року

(підпис)

М.Ю.Колісниченко

(ініціали та прізвище)

Висновок інженера відділу (сектору) охорони і захисту лісу державного лісогосподарського (лісомисливського) підприємства або представника державного спеціалізованого лісозахисного підприємства щодо необхідності здійснення лісозахисних чи інших заходів з поліпшення санітарного стану лісів за результатами огляду санітарного стану лісової ділянки:

Потрудіє СРБ

Екпе 31

(посада)

12 05 2021 року

(підпис)

Романчук С.В.

(ініціали та прізвище)

ПОВІДОМЛЕННЯ
про появу ознак погіршення санітарного стану лісових насаджень

Житомирська область

(Автономна Республіка Крим, область)

ДП «Смільчинське ЛГ»

(найменування власника лісів, постійного лісокористувача)

Лісництво Королівське урочище _____
квартал № 78 виділ № 15 ділянка № 1 площа 76 гектарів

Таксаційна характеристика насадження

Склад ББВН вік 50 років, бонітет 1, середній діаметр 28 сантиметрів,
середня висота 22 метрів, повнота 0,7, тип лісу С3ГДС, рельєф рівнинний,
експозиція _____, ґрунт дубово-листяний підріст _____, підлісок _____

Лісопатологічна характеристика насадження

Вид пошкодження насадження (лісова пожежа, буревій, сніголам, обледеніння, відмирання та всихання дерев, захаращеність, об'їдання шкідниками хвої/листя, наявність гусені, масовий літ метеликів, опадання хвої/листя, відлущення кори на стовбурах та інші ознаки, не характерні для нормального стану дерев) відмирання та всихання дерев, трутовик, сінобудувальні мухи

Ступінь пошкодження, ураження: слабке
(поодинокі, слабке, середнє, сильне)

Вид розподілу пошкоджених дерев: поодинокі
(поодинокі, групові, куртинні)

Обсяг ушкодженої деревини на 1 гектарі (окомірно) 14 куб. метрів, у тому числі сухостійної 12 куб. метрів

Ознаки погіршення стану лісових насаджень виявив:

Ст.м/лісу _____ (посада) _____ (підпис) Лісничий П.Г. (ініціали та прізвище)

6 05 20 21 року
Лісничий _____ (підпис) М.Ю. Колісніченко (ініціали та прізвище)
(лісничий (помічник лісничого))

6 05 20 21 року

Висновок інженера відділу (сектору) охорони і захисту лісу державного лісогосподарського (лісомисливського) підприємства або представника державного спеціалізованого лісозахисного підприємства щодо необхідності здійснення лісозахисних чи інших заходів з поліпшення санітарного стану лісів за результатами огляду санітарного стану лісової ділянки:

потребує СРВ
інж ЗА _____ (підпис) Роданчук С.В. (ініціали та прізвище)
(посада)

12 05 20 21 року

ПОВІДОМЛЕННЯ
про появу ознак погіршення санітарного стану лісових насаджень

Житомирська область

(Автономна Республіка Крим, область)

ДП «Мільчинське ЛГ»

(найменування власника лісів, постійного лісокористувача)

Лісництво Королівське урочище _____
квартал № 45 виділ № 15 ділянка № 2 площа 2,2 гектарів

Таксаційна характеристика насадження

Склад БББВВВ вік 50 років, бонітет 1, середній діаметр 28 сантиметрів,
середня висота 22 метрів, повнота 0,7, тип лісу С3Г8С, рельєф рівнинний,
експозиція _____, ґрунт дерново-підзолистий, підріст _____, підлісок _____

Лісопатологічна характеристика насадження

Вид пошкодження насадження (лісова пожежа, буревій, сніголам, обледеніння, відмирання та всихання дерев, захаращеність, об'їдання шкідниками хвої/листя, наявність гусені, масовий літ метеликів, опадання хвої/листя, відлущення кори на стовбурах та інші ознаки, не характерні для нормального стану дерев) відмирання та всихання

дерев, прихованих, стовбури ший

Ступінь пошкодження, ураження: слабке
(поодинокі, слабке, середнє, сильне)

Вид розподілу пошкоджених дерев: поодинокі
(поодинокі, групові, куртинні)

Обсяг ушкодженої деревини на 1 гектарі (окомірно) 14 куб. метрів, у тому числі сухостійної 12 куб. метрів

Ознаки погіршення стану лісових насаджень виявив:

Ст.м/лісу

(посада)

(підпис)

Липське П.Т.
(ініціали та прізвище)

6 05 2021 року

Лісничий

(лісничий (помічник лісничого))

(підпис)

М.Ю.Колісніченко
(ініціали та прізвище)

6 05 2021 року

Висновок інженера відділу (сектору) охорони і захисту лісу державного лісогосподарського (лісомисливського) підприємства або представника державного спеціалізованого лісозахисного підприємства щодо необхідності здійснення лісозахисних чи інших заходів з поліпшення санітарного стану лісів за результатами огляду санітарного стану лісової ділянки:

потрадиє СРВ

інше 3А

(посада)

(підпис)

Романчук С.В.
(ініціали та прізвище)

_____ 20____ року

ПОВІДОМЛЕННЯ
про появу ознак погіршення санітарного стану лісових насаджень

Житомирська область

(Автономна Республіка Крим, область)

ДП «Мільчинське ЛГ»

(найменування власника лісів, постійного лісокористувача)

Лісництво Королівське урочище _____
квартал № 77 виділ № 22 ділянка № 1 площа 5,0 гектарів

Таксаційна характеристика насадження

Склад 59% дуб, 41% сосна вік 80 років, бонітет 1, середній діаметр 36 сантиметрів,
середня висота 28 метрів, повнота 0,7, тип лісу с3гос, рельєф
рівнинний, експозиція _____, ґрунт дерново-підзолисті, підріст
_____, підлісок лищ, кущ

Лісопатологічна характеристика насадження

Вид пошкодження насадження (лісова пожежа, буревій, сніголам, обледеніння, відмирання та всихання дерев, захаращеність, об'їдання шкідниками хвої/листя, наявність гусені, масовий літ метеликів, опадання хвої/листя, відлущення кори на стовбурах та інші ознаки, не характерні для нормального стану дерев) визначення та вимірювання

дерев, трутовик, іктіофтороз, витоки, ссс.

Ступінь пошкодження, ураження: середнє
(поодинокі, слабке, середнє, сильне)

Вид розподілу пошкоджених дерев: поодинокі
(поодинокі, групові, куртинні)

Обсяг ушкодженої деревини на 1 гектарі (окомірно) 15 куб. метрів, у тому числі сухостійної 13 куб. метрів

Ознаки погіршення стану лісових насаджень виявив:

Ст.м/лісу

(посада)

(підпис)

Липовий П.Г.

(ініціали та прізвище)

7 05 2021 року

Лісничий

(лісничий (помічник
лісничого))

(підпис)

М.Ю.Колісниченко

(ініціали та прізвище)

7 05 2021 року

Висновок інженера відділу (сектору) охорони і захисту лісу державного лісогосподарського (лісомисливського) підприємства або представника державного спеціалізованого лісозахисного підприємства щодо необхідності здійснення лісозахисних чи інших заходів з поліпшення санітарного стану лісів за результатами огляду санітарного стану лісової ділянки:

потрапив в ссв

влас 3А

(посада)

(підпис)

Романчук С.В.

(ініціали та прізвище)

12 05 2021 року

ПОВІДОМЛЕННЯ
про появу ознак погіршення санітарного стану лісових насаджень

Житомирська область

(Автономна Республіка Крим, область)

ДП «Мільчинське ЛГ»

(найменування власника лісів, постійного лісокористувача)

Лісництво Коропівське урочище _____
квартал № 7В виділ № 5 ділянка № _____ площа 6,2 гектарів

Таксаційна характеристика насадження

Склад 42% берези, 58% дуба, вік 70 років, бонітет 1, середній діаметр 30 сантиметрів,
середня висота 24 метрів, повнота 0,7, тип лісу С2БРС, рельєф рівнинний, експозиція _____, ґрунт дерново-підзолисті, підлісок лищ, кущ, підріст _____

Лісопатологічна характеристика насадження

Вид пошкодження насадження (лісова пожежа, буревій, сніголам, обледеніння, відмирання та всихання дерев, захаращеність, об'їдання шкідниками хвої/листя, наявність гусені, масовий літ метеликів, опадання хвої/листя, відлущення кори на стовбурах та інші ознаки, не характерні для нормального стану дерев) відмирання та всихання дерев, хворобами, ожогом, несправильний проросток

Ступінь пошкодження, ураження: слабке
(поодинокі, слабке, середнє, сильне)

Вид розподілу пошкоджених дерев: поодинокі
(поодинокі, групові, куртинні)

Обсяг ушкодженої деревини на 1 гектарі (окомірно) 15 куб. метрів, у тому числі сухостійної 13 куб. метрів

Ознаки погіршення стану лісових насаджень виявив:

Ст.м/лісу _____ (посада) _____ (підпис) _____ (ініціали та прізвище)
7 05 2021 року

Лісничий _____ (лісничий (помічник лісничого)) _____ (підпис) _____ (ініціали та прізвище)
7 05 2021 року

Висновок інженера відділу (сектору) охорони і захисту лісу державного лісгосподарського (лісомисливського) підприємства або представника державного спеціалізованого лісозахисного підприємства щодо необхідності здійснення лісозахисних чи інших заходів з поліпшення санітарного стану лісів за результатами огляду санітарного стану лісової ділянки:

Потребувє СРВ
Інас. 31 _____ (посада) _____ (підпис) _____ (ініціали та прізвище)
12 05 2021 року

ПОВІДОМЛЕННЯ
про появу ознак погіршення санітарного стану лісових насаджень

Житомирська область

(Автономна Республіка Крим, область)

ДП «Мільчинське ЛГ»

(найменування власника лісів, постійного лісокористувача)

Лісництво Королівське урочище _____
квартал № 78 виділ № 14 ділянка № 1 площа 70 гектарів

Таксаційна характеристика насадження

Склад 39,35% дуба вік 70 років, бонітет 1, середній діаметр 30 сантиметрів,
середня висота 27 метрів, повнота 0,4, тип лісу СЗГДс, рельєф хвилястий,
експозиція схід, ґрунт дрібно-гравійний, підлісок ГРЗ

Лісопатологічна характеристика насадження

Вид пошкодження насадження (лісова пожежа, буревій, сніголам, обледеніння, відмирання та всихання дерев, захаращеність, об'їдання шкідниками хвої/листя, наявність гусені, масовий літ метеликів, опадання хвої/листя, відлущення кори на стовбурах та інші ознаки, не характерні для нормального стану дерев): Відхилення та відхилення

Ступінь пошкодження, ураження: слабке
(поодинокі, слабе, середнє, сильне)

Вид розподілу пошкоджених дерев: поодинокі
(поодинокі, групові, куртинні)

Обсяг ушкодженої деревини на 1 гектарі (окомірно) 15 куб. метрів, у тому числі сухостійної 13 куб. метрів

Ознаки погіршення стану лісових насаджень виявив:

Ст.м/лісу

(посада)

(підпис)

(ініціали та прізвище)

7 05 2021 року

Лісничий

(лісничий (помічник
лісничого))

(підпис)

М.Ю. Колісніченко
(ініціали та прізвище)

7 05 2021 року

Висновок інженера відділу (сектору) охорони і захисту лісу державного лісогосподарського (лісомисливського) підприємства або представника державного спеціалізованого лісозахисного підприємства щодо необхідності здійснення лісозахисних чи інших заходів з поліпшення санітарного стану лісів за результатами огляду санітарного стану лісової ділянки:

потрапляє СРВ

інж. З.А.
(посада)

(підпис)

Романчук С.В.
(ініціали та прізвище)

12 05 2021 року

НУМЕРАЦІЙНА ВІДОМІСТЬ ДЕРЕВ,
призначених для вибіркової санітарної рубки

Житомирська область
ДП Смільчинське лісове господарство

Лісництво Королівське
квартал № 4

виділ № 2

урочище
ділянка № 1

площа 3.5 гектарів

Порядковий номер дерева	Порода	Ступінь товщини стовбурів, сантиметрів			Категорія стану дерева, підстава відбору для рубки	Порядковий номер дерева	Порода	Ступінь товщини стовбурів, сантиметрів			Категорія стану дерева, підстава відбору для рубки
		ділові	напівділові	дров'яні				ділові	напівділові	дров'яні	
1	Осика			36		36	Осика			36	
2	Осика	28				37	Осика			40	
3	Осика			52		38	Осика			52	
4	Осика			32		39	Осика	40			
5	Осика	40				40	Осика			36	
6	Осика			28		41	Осика			36	
7	Осика			36		42	Осика	28			
8	Осика			40		43	Осика			36	
9	Осика			44		44	Осика	44			
10	Осика			36		45	Осика			48	
11	Осика			32		46	Осика			28	
12	Осика			44		47	Осика			28	
13	Осика			28		48	Осика			32	
14	Осика			28		49	Осика			48	
15	Осика			32		50	Осика			36	
16	Осика			36		51	Осика			26	
17	Осика			40		52	Осика			32	
18	Осика			44		53	Осика			28	
19	Осика			40		54	Осика			32	
20	Осика			32		55	Осика			48	
21	Осика			28		56	Осика			48	
22	Осика			40		57	Осика			36	
23	Осика			32		58	Осика			40	
24	Осика			36		59	Осика			36	
25	Осика			36		60	Осика			28	
26	Осика			32		61	Осика			32	
27	Осика			40		62	Осика	32			
28	Осика			28		63	Осика	28			
29	Осика			28		64	Осика			28	
30	Осика			32		65	Осика			40	
31	Осика			40		66	Осика			36	
32	Осика			32		67	Осика			36	
33	Осика			40		68	Осика			40	
34	Осика			32		69	Осика			32	
35	Осика			40		70	Осика			28	

Всього пронумеровано дерев: 20 (сімдесят)
(кількість словами)

Нумерацію і перелік провели:
Гомемер 37

(посада)

С. М. Мей

(посада)

М. Мей

(посада)

(підпис)

(підпис)

(підпис)

Романчук С. В.

(ініціали та прізвище)

Кос О. М.

(ініціали та прізвище)

Сергачов О. В.

(ініціали та прізвище)

12 02 20 21 року

НУМЕРАЦІЙНА ВІДОМІСТЬ ДЕРЕВ,
призначених для вибіркової санітарної рубки

Житомирська область
ДП Ємільчинське лісове господарство

Лісництво Коропільське
квартал № 75

виділ № 15

урочище
ділянка № 1

площа 76 гектарів

Порядковий номер дерев	Порода	Ступінь товщини стовбурів, сантиметрів			Категорія стану дерев, підстава відбору для рубки	Порядковий номер дерев	Порода	Ступінь товщини стовбурів, сантиметрів			Категорія стану дерев, підстава відбору для рубки
		ділові	напівділові	дров'яні				ділові	напівділові	дров'яні	
71	Осіка	40			III	106	Осіка	32			III
72	Осіка		40		IV	107	Осіка	32			III
73	Осіка		36		IV	108	Осіка	32			III
74	Осіка			24	VI	109	Береза				III
75	Осіка			32	VI	110	Осіка		32		VI
76	Осіка			32	VI	111	Осіка		28		VI
77	Осіка			28	VI	112	Осіка		24		VI
78	Осіка			28	VI	113	Осіка		28		VI
79	Осіка			40	VI	114	Осіка		32		VI
80	Осіка			32	VI	115	Осіка		28		VI
81	Осіка			28	VI	116	Береза	32			III
82	Осіка			28	VI	117	Береза	36			III
83	Осіка			28	VI	118	Осіка		28		VI
84	Осіка			32	VI	119	Береза		28		VI
85	Осіка			24	VI	120	Осіка		32		VI
86	Осіка			28	VI	121	Береза	44			IV
87	Осіка			32	VI	122	Береза		32		VI
88	Осіка			26	VI	123	Береза		24		VI
89	Осіка			32	VI	124	Осіка	24			IV
90	Осіка			40	VI	125	Осіка	32			IV
91	Осіка			32	VI	126	Осіка	28			IV
92	Осіка			28	VI	127	Осіка	32			IV
93	Осіка			22	VI	128	Осіка	40			IV
94	Осіка			28	VI	129	Осіка		32		VI
95	Осіка			26	VI	130	Осіка		32		VI
96	Осіка			22	VI	131	Осіка		32		VI
97	Осіка			32	VI	132	Осіка		26		VI
98	Осіка			32	VI	133	Осіка		26		VI
99	Осіка	40			IV	134	Осіка		24		VI
100	Осіка	40			IV	135	Береза	28			IV
101	Осіка		44		VI	136	Береза		32		VI
102	Осіка		32		VI	137	Береза		32		VI
103	Осіка		36		VI	138	Осіка	24			IV
104	Осіка		28		VI	139	Осіка		32		VI
105	Осіка		24		VI	140	Осіка	36			III

Всього пронумеровано дерев:

стадесять
(кількість словами)

Нумерацію і перелік провели:

Гнас. 38

(посада)

Гнас. 41

(посада)

См. а. агу

де агу

27 06 2021 року

(підпис)

(підпис)

(підпис)

Романчук О.Б.

(ініціали та прізвище)

Обозний К.У.

(ініціали та прізвище)

Лисенко П.У.

(ініціали та прізвище)

НУМЕРАЦІЙНА ВІДОМІСТЬ ДЕРЕВ,
призначених для вибіркової санітарної рубки

Житомирська область
ДП Ємільчинське лісове господарство

Лісництво Коропівське
квартал № 95

виділ № 16

урочище
ділянка № 1

площа 76 гектарів

Порядковий номер дерева	Порода	Ступінь товщини стовбурів, сантиметрів			Категорія стану дерева, підстава відбору для рубки	Порядковий номер дерева	Порода	Ступінь товщини стовбурів, сантиметрів			Категорія стану дерева, підстава відбору для рубки
		ділові	напівділові	дров'яні				ділові	напівділові	дров'яні	
141	Осика	32			III	176	Осика				
142	Осика	36			III	177	Осика			32	V
143	Осика	44			III	178	Осика	44		40	VI
144	Береза			36	VI	179	Осика	40			III
145	Береза			32	VI	180	Осика			44	VI
146	Береза	36			III	181	Осика	36			III
147	Осика	36			III	182	Осика			36	VI
148	Береза	40		36	VI	183	Осика	32		36	VI
149	Береза		36		III	184	Береза		32		III
150	Береза		40		IV	185	Береза		32		IV
151	Береза	40			IV	186	Осика	32			III
152	Береза	40			III	187	Осика	36			III
153	Береза	40			III	188	Осика	36			III
154	Осика	32			III	189	Осика			28	VI
155	Осика			28	VI	190	Осика			28	VI
156	Осика			28	VI	191	Осика			36	VI
157	Осика		32		IV	192	Осика			36	VI
158	Береза	40			III	193	Осика			32	VI
159	Осика	40			III	194	Осика			36	VI
160	Осика	40			III	195	Осика			28	VI
161	Осика			24	VI	196	Осика			28	VI
162	Осика			44	VI	197	Осика			28	VI
163	Осика	40			III	198	Осика			28	VI
164	Осика	36			III	199	Осика			28	VI
165	Осика	36			III	200	Береза	36			III
166	Осика	32			III	201	Береза	32			III
167	Осика	32			III	202	Осика			44	VI
168	Осика			36	VI	203	Береза			32	VI
169	Осика			36	VI	204	Осика			36	VI
170	Осика			48	VI	205	Осика			36	VI
171	Осика			32	VI	206	Осика			36	VI
172	Осика			28	VI	207	Осика			36	VI
173	Осика	40			III	208	Осика			40	VI
174	Осика	44			III	209	Осика			32	VI
175	Осика			32	VI	210	Береза			32	VI

Всього пронумеровано дерев:

стидесят
(кількість словами)

Нумерацію і перелік провели:

Григор. З.П.

(посада)

Григор. А.Г.

(посада)

Олій. А.А.

А.А. А.

28 06 2021 року

(підпис)

(підпис)

(підпис)

Романчук С.В.

(ініціали та прізвище)

Осознай М.І.

(ініціали та прізвище)

Литвиненко П.І.

Литвиненко С.В.

НУМЕРАЦІЙНА ВІДОМІСТЬ ДЕРЕВ,
призначених для вибіркової санітарної рубки

Житомирська область
ДП Смільчинське лісове господарство

Лісництво Королівське
квартал № 35

виділ № 15

урочище
ділянка № 1

площа 76 гектарів

Порядковий номер дерева	Порода	Ступінь товщини стовбурів, сантиметрів			Категорія стану дерева, підстава відбору для рубки	Порядковий номер дерева	Порода	Ступінь товщини стовбурів, сантиметрів			Категорія стану дерева, підстава відбору для рубки
		ділові	напівділові	дров'яні				ділові	напівділові	дров'яні	
211	Осика			56	VI						
212	Осика			40	VI						
213	Осика			40	VI						
214	Осика			36	VI						
215	Осика			40	VI						
216	Осика			36	VI						
217	Осика			40	VI						
218	Осика			40	VI						
219	Осика			32	VI						
220	Береза			24	VI						

Всього пронумеровано дерев: десять
(кількість словами)

Нумерацію і перелік провели:
Григор. З.А.

(посада)

Григор. З.А.

(посада)

Ст. а. ассу

М. ассу (посада)

24 05 2021 року

[Підпис]
(підпис)
[Підпис]
(підпис)
[Підпис]
(підпис)
[Підпис]
(підпис)

Романчук С.В.
(ініціали та прізвище)

Орбушич Н.У.
(ініціали та прізвище)

Мисаківська П.Т.
(ініціали та прізвище)

Миротинський С.В.
(ініціали та прізвище)

НУМЕРАЦІЙНА ВІДОМІСТЬ ДЕРЕВ,
призначених для вибіркової санітарної рубки

Житомирська область
ДП Ємільчинське лісове господарство

Лісництво Королівське
квартал № 15

виділ № 15

урочище
ділянка № 2

площа 2,2 гектарів

Порядковий номер дерева	Порода	Ступінь товщини стовбурів, сантиметрів			Категорія стану дерева, підстава відбору для рубки	Порядковий номер дерева	Порода	Ступінь товщини стовбурів, сантиметрів			Категорія стану дерева, підстава відбору для рубки
		ділові	напівділові	дров'яні				ділові	напівділові	дров'яні	
1	Береза	32			III	36	Осика			32	VI
2	Береза	56			III	37	Осика			32	VI
3	Береза	40			III	38	Береза			28	VI
4	Береза			24	VI	39	Береза			24	VI
5	Береза	36			III	40	Береза			24	VI
6	Дуб			24	VI	41	Береза			32	VI
7	Береза			44	VI	42	Осика	28	44		IV
8	Осика			44	VI	43	Осика	40	36		III
9	Осика			40	VI	44	Осика				III
10	Береза	32			III	45	Береза			28	VI
11	Осика			40	VI	46	Береза			32	VI
12	Осика			40	VI	47	Береза				
13	Осика			28	VI						
14	Береза			32	VI						
15	Осика			48	VI						
16	Береза			28	VI						
17	Береза			64	VI						
18	Осика	48			III						
19	Осика	40			III						
20	Осика	32			III						
21	Осика	40			III						
22	Осика			32	VI						
23	Осика		44		IV						
24	Осика	52	40		IV						
25	Осика			32	VI						
26	Осика			60	VI						
27	Осика			52	VI						
28	Осика			36	VI						
29	Осика			34	VI						
30	Осика			36	VI						
31	Береза		36		IV						
32	Осика			36	VI						
33	Береза			28	VI						
34	Осика										
35	Осика										

Всього пронумеровано дерев: СОРОК СІМ
(кількість словами)

Нумерацію і перелік провели:

ГНМ. З.А.
(посада)

ГНМ. А.Г.
(посада)

СІМ. А.А.
(посада)

А.А.
(посада)

31 05 2021 року

[Підпис]
(підпис)
[Підпис]
(підпис)
[Підпис]
(підпис)

Романчук С.В.
(ініціали та прізвище)
Обозний А.Г.
(ініціали та прізвище)
Литвиненко П.Г.
(ініціали та прізвище)
Мартиненко С.В.
(ініціали та прізвище)

НУМЕРАЦІЙНА ВІДОМІСТЬ ДЕРЕВ,
призначених для вибіркової санітарної рубки

Житомирська область
ДП Ємільчинське лісове господарство

Лісництво Королівське
квартал № 54

виділ № 25

урочище
ділянка №

площа 18 гектарів

Порядковий номер дерева	Порода	Ступінь товщини стовбурів, сантиметрів			Категорія стану дерева, підстава відбору для рубки	Порядковий номер дерева	Порода	Ступінь товщини стовбурів, сантиметрів			Категорія стану дерева, підстава відбору для рубки
		ділові	напівділові	дров'яні				ділові	напівділові	дров'яні	
1	Осіка	28			III						
2	Осіка			24	✓						
3	Осіка			28	✓						
4	Осіка		32		✓						
5	Осіка		32		✓						
6	Осіка			24	✓						
7	Осіка			28	✓						
8	Осіка			28	✓						
9	Осіка			24	✓						
10	Осіка			32	✓						
11	Осіка			32	✓						
12	Осіка	28			III						
13	Осіка	28			III						
14	Осіка	28			III						
15	Осіка	28			III						
16	Осіка			32	✓						
17	Осіка			24	✓						
18	Осіка			28	✓						
19	Осіка			28	✓						
20	Береза			32	✓						
21	Береза			24	✓						
22	Береза			32	✓						
23	Осіка			28	✓						
24	Осіка			28	✓						
25	Осіка			24	✓						
26	Осіка			28	✓						

Всього пронумеровано дерев: двадцять шість
(кількість словами)

Нумерацію і перелік провели:

Григор'єв З.А.
(посада)

Степан А.Г.
(посада)

Світ. М. Мисир
(посада)

28.05 2021 року

[Підпис]
(підпис)

[Підпис]
(підпис)

[Підпис]
(підпис)

Росанжук С.В.
(ініціали та прізвище)

Ободзинський Л.І.
(ініціали та прізвище)

Лисенко П.І.
(ініціали та прізвище)

Росанжук В.І.
(ініціали та прізвище)

НУМЕРАЦІЙНА ВІДОМІСТЬ ДЕРЕВ,
призначених для вибіркової санітарної рубки

Житомирська область
ДП Ємільчинське лісове господарство

Лісництво Коропівське
квартал № 98

виділ № 19

урочище
ділянка № 1

площа 70 гектарів

Порядковий номер дерева	Порода	Ступінь товщини стовбурів, сантиметрів			Категорія стану дерева, підстава відбору для рубки	Порядковий номер дерева	Порода	Ступінь товщини стовбурів, сантиметрів			Категорія стану дерева, підстава відбору для рубки
		ділові	напівділові	дров'яні				ділові	напівділові	дров'яні	
1	Осіка			32	VI	36	Осіка			36	VI
2	Осіка			36	VI	37	Осіка			36	VI
3	Осіка			40	VI	38	Осіка			32	VI
4	Осіка	36			III	39	Осіка			44	VI
5	Осіка	40			III	40	Осіка			44	VI
6	Осіка		36		IV	41	Осіка			40	VI
7	Осіка			32	VI	42	Осіка			36	VI
8	Осіка		40		IV	43	Осіка			24	VI
9	Осіка			32	VI	44	Осіка			28	VI
10	Осіка			28	VI	45	Осіка			28	VI
11	Осіка			36	VI	46	Осіка			36	VI
12	Осіка			24	VI	47	Осіка			28	VI
13	Осіка			28	III	48	Осіка			44	VI
14	Осіка			24	VI	49	Осіка			40	VI
15	Осіка			28	VI	50	Осіка			40	VI
16	Осіка			28	VI	51	Осіка			48	VI
17	Осіка			28	VI	52	Осіка			40	VI
18	Осіка	36			III	53	Осіка			36	VI
19	Осіка	40			III	54	Осіка			60	VI
20	Осіка			24	VI	55	Осіка			36	VI
21	Осіка	44			III	56	Осіка			44	VI
22	Осіка			36	VI	57	Осіка			32	VI
23	Осіка			40	VI	58	Осіка			40	VI
24	Осіка		44		IV	59	Осіка			32	VI
25	Осіка	40			III	60	Осіка			44	VI
26	Осіка			52	VI	61	Осіка			40	VI
27	Осіка	32			III	62	Осіка	44			III
28	Осіка		36		IV	63	Осіка	40			III
29	Осіка		32		IV	64	Осіка			40	VI
30	Осіка	36			III	65	Осіка			44	VI
31	Осіка		40		IV	66	Осіка			40	VI
32	Осіка	36			III	67	Осіка			28	VI
33	Осіка			44	VI	68	Осіка	48			III
34	Осіка	40			III	69	Осіка	44			III
35	Осіка	44			III	70	Осіка			44	VI

Всього пронумеровано дерев: сімдесят
(кількість словами)

Нумерацію і перелік провели:

Ігн. За

(посада)

Ігн. Яр

(посада)

Ст. де. Яку

(посада)

М. Яку

10 06 2021 року

[Підпис]
(підпис)
[Підпис]
(підпис)
[Підпис]
(підпис)

Візанчук С.В.
(ініціали та прізвище)
Роздольний А.Г.
(ініціали та прізвище)
Липський П.У.
(ініціали та прізвище)
Роздольний В.П.
(ініціали та прізвище)

НУМЕРАЦІЙНА ВІДОМІСТЬ ДЕРЕВ,
призначених для вибіркової санітарної рубки

Житомирська область
ДП Ємільчинське лісове господарство

Лісництво Коропівське
квартал № 48

виділ № 14

урочище
ділянка № 1

площа 70 гектарів

Порядковий номер дерева	Порода	Ступінь товщини стовбурів, сантиметрів			Категорія стану дерева, підстава відбору для рубки	Порядковий номер дерева	Порода	Ступінь товщини стовбурів, сантиметрів			Категорія стану дерева, підстава відбору для рубки
		ділові	напівділові	дров'яні				ділові	напівділові	дров'яні	
21	дуб			32	VI						
22	дуб			36	VI						
23	дуб			36	VI						
24	дуб			40	VI						
25	дуб			24	VI						
26	дуб			28	VI						
27	дуб			28	VI						
28	дуб			40	VI						
29	дуб			36	VI						
30	дуб			32	VI						
31	дуб			44	VI						
32	дуб			24	VI						
33	дуб			44	VI						
34	дуб			48	VI						
35	дуб			28	VI						
36	дуб			40	VI						
37	дуб			36	VI						
38	дуб			36	VI						

Всього пронумеровано дерев:

Вісімнадцять
(кількість словами)

Нумерацію і перелік провели:

Іван. За

(посада)

Іван. дів

(посада)

Світ. А. аху

(посада)

Іван. аху

10 06 2021 року

(підпис)

(підпис)

(підпис)

Романчук С.В.

(ініціали та прізвище)

Олександр П.І.

(ініціали та прізвище)

Михайлюк П.І.

(ініціали та прізвище)

Романчук С.В.

НУМЕРАЦІЙНА ВІДОМІСТЬ ДЕРЕВ,
призначених для вибіркової санітарної рубки

Житомирська область
ДП Смільчинське лісове господарство

Лісництво Коропільське
квартал № 12

виділ № 15

урочище
ділянка № _____

площа 5,7 гектарів

Порядковий номер дерева	Порода	Ступінь товщини стовбурів, сантиметрів			Категорія стану дерева, підстава відбору для рубки	Порядковий номер дерева	Порода	Ступінь товщини стовбурів, сантиметрів			Категорія стану дерева, підстава відбору для рубки
		ділові	напідлівові	дрова'яні				ділові	напідлівові	дрова'яні	
1	Береза		28		IV	30	Береза	28			IV
2	Береза		32		IV	31	Береза	36			IV
3	Береза		24		IV	32	Береза		24		IV
4	Береза		28		IV	33	Береза	32			IV
5	Береза		28		IV	34	Береза	32			IV
6	Береза		32		IV	35	Береза	28			IV
7	Береза		28		IV	36	Береза		24		IV
8	Береза		32		IV	37	Береза	48			III
9	Береза		24		IV	38	Береза	28			IV
10	Береза		36		IV	39	Береза	28			IV
11	Осіка			28	VI	40	Осіка		24		VI
12	Осіка			28	VI	41	Береза	36			IV
13	Осіка			24	VI	42	Береза		36		VI
14	Береза			28	VI	43	Береза	36			IV
15	Осіка		44		IV	44	Береза		32		VI
16	Береза			32	VI	45	Осіка		24		VI
17	Береза			32	VI	46	Береза		32		VI
18	Береза		32		IV	47	Береза		32		VI
19	Береза	36			III	48	Береза		24		VI
20	Береза			36	VI	49	Береза	32			III
21	Береза		36		IV	50	Береза		24		VI
22	Береза		32		IV	51	Береза	32			IV
23	Береза		36		IV	52	Береза		24		VI
24	Осіка			32	VI	53	Береза		32		VI
25	Береза			32	VI	54	Береза	36			IV
26	Осіка	40			III	55	Береза		32		IV
27	Береза		28		IV	56	Береза	32			III
28	Береза		36		IV	57	Береза		24		III
29	Береза			32	VI	58	Береза	32			III
30	Береза		32		IV	59	Береза		32		III
31	Береза		28		IV	60	Береза		32		III
32	Береза			36	VI	61	Береза		32		VI
33	Береза			28	VI	62	Береза		36		VI
34	Береза			28	VI	63	Береза	36		24	III
35	Береза		28		IV	64	Береза		24		VI

Всього пронумеровано дерев: _____

Нумерацію і перелік провели: _____

Інк. З.А.

(посада)

Інк. А.Г.

(посада)

Ст. А.А.А.А.

(посада)

04 06 2024 року

Сидоренко
(кілкість списаних)

(підпис)

(підпис)

(підпис)

Романчук С.В.

(ініціали та прізвище)

Ободзинський П.Г.

(ініціали та прізвище)

Лисенко П.Г.

(ініціали та прізвище)

НУМЕРАЦІЙНА ВІДОМІСТЬ ДЕРЕВ,
призначених для вибіркової санітарної рубки

Житомирська область
ДП Ємільчинське лісове господарство

Лісництво Королієське
квартал № 12

виділ № 16

урочище
ділянка №

площа 5,7 гектарів

Порядковий номер дерева	Порода	Ступінь товщини стовбурів, сантиметрів			Категорія стану дерева, підстава відбору для рубки	Порядковий номер дерева	Порода	Ступінь товщини стовбурів, сантиметрів			Категорія стану дерева, підстава відбору для рубки
		ділові	напівділові	дров'яні				ділові	напівділові	дров'яні	
71	Береза	32			III	106	Береза	40			III
72	Береза		36		IV	107	Береза	36			III
73	Сосна			60	VI	108	Береза	36			III
74	Береза			36	VI	109	Береза			32	VI
75	Сосна		32		IV	110	Береза			24	VI
76	Сосна			28	VI	111	Береза	32			IV
77	Береза			24	VI	112	Береза	32			IV
78	Сосна			28	VI	113	Береза			28	VI
79	Сосна			32	VI	114	Береза			24	VI
80	Береза	28			III	115	Береза	32			IV
81	Береза	32			III	116	Береза	36			IV
82	Береза	32			III	117	Береза			24	VI
83	Береза	32			III	118	Береза	36			III
84	Береза		28		IV	119	Береза	40			III
85	Береза		32		IV	120	Береза	40			III
86	Береза	32			III	121	Береза		36		IV
87	Береза	32			III	122	Сосна			28	VI
88	Береза	32			III	123	Береза			28	VI
89	Сосна			28	VI						
90	Сосна			32	VI						
91	Береза		28		IV						
92	Береза	32			III						
93	Береза		32		IV						
94	Сосна	32			III						
95	Сосна	32			III						
96	Береза		28		IV						
97	Береза			24	VI						
98	Береза			24	VI						
99	Береза			24	VI						
100	Береза	32			III						
101	Береза		28		IV						
102	Береза		32		IV						
103	Береза		32		IV						
104	Береза			28	VI						
105	Береза			28	VI						

Всього пронумеровано дерев: 112 (кількість слів)

Нумерацію і перелік провели:

Е.К.С. 3А

(посада)

Е.К.С. АГ

(посада)

С.М. М. М. М.

(посада)

М. М. М.

08.06.2021 року

[Підпис]
(підпис)
[Підпис]
(підпис)
[Підпис]
(підпис)

Романчук О.В.

(ініціали та прізвище)

О.В. М. М. М.

(ініціали та прізвище)

М. М. М. М. М.

(ініціали та прізвище)

М. М. М. М. М.

НУМЕРАЦІЙНА ВІДОМІСТЬ ДЕРЕВ,
призначених для вибіркової санітарної рубки

Житомирська область
ДП Ємільчинське лісове господарство

Лісництво Каролієське
квартал № 88

виділ № 5

урочище

ділянка №

площа 62 гектарів

Порядковий номер дерева	Порода	Ступінь товщини стовбурів, сантиметрів			Категорія стану дерева, підстава вибору для рубки	Порядковий номер дерева	Порода	Ступінь товщини стовбурів, сантиметрів			Категорія стану дерева, підстава вибору для рубки
		ділові	напівділові	дров'яні				ділові	напівділові	дров'яні	
1	Осіка	32			III	31	Ясень			36	✓
2	Осіка	36			III	32	Ясень			40	✓
3	Осіка	32			III	33	Осіка			36	✓
4	Осіка			32	VI	34	Осіка			32	✓
5	Ясень			32	VI	35	Осіка			32	✓
6	Осіка		36		IV	36	Осіка			36	✓
7	Осіка		40	40	VI	37	Осіка	40			III
8	Осіка		40		IV	38	Осіка	32			III
9	Осіка	32			III	39	Осіка	36			III
10	Осіка			32	VI	40	Осіка	36			III
11	Осіка	36			III	41	Осіка	36			III
12	Осіка			32	VI	42	Осіка	36			III
13	Осіка	44			III	43	Осіка	28			III
14	Осіка		36		IV	44	Осіка		40		✓
15	Осіка	44			III	45	Осіка		44		✓
16	Осіка			32	VI	46	Осіка	32			IV
17	Осіка			40	VI	47	Осіка	36			IV
18	Осіка		36		IV	48	Осіка	36			III
19	Осіка			36	VI	49	Осіка		32		✓
20	Осіка			48	VI	50	Осіка		36		✓
21	Осіка	44			III	51	Осіка	36			✓
22	Осіка		36		IV	52	Осіка		32		✓
23	Осіка			40	VI	53	Осіка		36		✓
24	Осіка	44		44	VI	54	Осіка		36		✓
25	Осіка			44	III	55	Осіка		36		✓
26	Осіка		36		IV	56	Осіка	36			✓
27	Осіка		32		IV	57	Осіка	36			✓
28	Осіка		36		IV	58	Осіка		36		✓
29	Ясень			36	✓	59	Осіка		36		✓
30	Осіка			32	✓	60	Осіка	36			✓
31	Осіка			32	✓	61	Осіка		36		✓
32	Ясень			40	✓	62	Осіка		36		✓
33	Ясень			28	✓	63	Осіка		36		✓
34	Ясень			32	✓	64	Осіка		36		✓
35	Ясень			32	✓	65	Осіка		36		✓
36	Ясень			32	✓	66	Осіка		36		✓
37	Ясень			32	✓	67	Осіка		36		✓
38	Ясень			32	✓	68	Осіка		36		✓
39	Ясень			32	✓	69	Осіка		36		✓
40	Ясень			32	✓	70	Осіка		36		✓

Всього пронумеровано дерев:

Сіадеесет
(кількість словами)

Нумерацію і перелік провели:

Інат. З.А.

(посада)

Інат. В.Г.

(посада)

Ст. М.Ісак

(посада)

Р.Ісак

02 06 2021 року

(підпис)

(підпис)

(підпис)

Романчук С.В.

(ініціали та прізвище)

Обозний А.У.

(ініціали та прізвище)

Митрохін П.У.

(ініціали та прізвище)

Романчук В.П.

НУМЕРАЦІЙНА ВІДОМІСТЬ ДЕРЕВ,
призначених для вибіркової санітарної рубки

Житомирська область
ДП Ємільчинське лісове господарство

Лісництво Коропівське
квартал № 16

виділ № 5

урочище _____
ділянка № _____

площа 62 гектарів

Порядковий номер дерева	Порода	Ступінь товщини стовбурів, сантиметрів			Категорія стану дерева, підстава відбору для рубки	Порядковий номер дерева	Порода	Ступінь товщини стовбурів, сантиметрів			Категорія стану дерева, підстава відбору для рубки
		ділові	напівділові	дров'яні				ділові	напівділові	дров'яні	
21	Ясен			28	V						
22	Осіка			40	VI						
23	Осіка			44	VI						
24	Осіка			24	VI						
25	Осіка	40			III						
26	Осіка	40			III						
27	Осіка	36			III						
28	Осіка			36	VI						
29	Осіка	36			III						
30	Осіка			32	VI						
31	Осіка			20	VI						
32	Осіка			44	VI						
33	Осіка			40	VI						
34	Осіка	32			VI						
35	Осіка			28	VI						
36	Осіка			36	VI						
37	Осіка			36	VI						
38	Осіка			20	VI						
39	Осіка			32	VI						
40	Осіка			36	VI						
41	Осіка			44	VI						

Всього пронумеровано дерев: двадцять дев'ять
(кількість словами)

Нумерацію і перелік провели:

Г.К. 3А
(посада)

Г.К. 9/Г
(посада)

С.П. 10/10/10
(посада)

10. 10/10
(посада)

02 06 2021 року

[Підпис]
(підпис)

[Підпис]
(підпис)

[Підпис]
(підпис)

[Підпис]
(підпис)

Ю.С.В.
(ініціали та прізвище)

О.С.В.
(ініціали та прізвище)

М.С.В.
(ініціали та прізвище)

В.С.В.
(ініціали та прізвище)

НУМЕРАЦІЙНА ВІДОМІСТЬ ДЕРЕВ,
призначених для вибіркової санітарної рубки

Житомирська область
ДП Смільчинське лісове господарство

Лісництво Королієське
квартал № 81

виділ № 10

урочище Чайківська гора
ділянка № _____ площа 3.9 гектарів

Порядковий номер дерева	Порода	Ступінь товщини стовбурів, сантиметрів			Категорія стану дерева, підстава вибору для рубки	Порядковий номер дерева	Порода	Ступінь товщини стовбурів, сантиметрів			Категорія стану дерева, підстава вибору для рубки
		ділові	напівділові	дров'яні				ділові	напівділові	дров'яні	
1	Сосна			24	VI	36	Сосна		28		✓
2	Сосна			32	VI	37	Сосна	32			✓
3	Сосна		30		VI	38	Сосна		32		✓
4	Сосна		24		VI	39	Сосна	28			✓
5	Сосна		36		VI	40	Сосна		36		✓
6	Сосна		32		VI	41	Сосна	32			✓
7	Сосна			24	VI	42	Сосна		28		✓
8	Сосна		28		VI	43	Сосна	36			✓
9	Сосна		32		VI	44	Сосна	32			✓
10	Сосна			24	VI	45	Сосна			28	✓
11	Сосна		36		VI	46	Сосна	28			✓
12	Сосна		44		VI	47	Сосна		28		✓
13	Сосна	28			✓	48	Сосна		24		✓
14	Сосна		24		✓	49	Сосна		44		✓
15	Сосна		24		✓	50	Сосна	36			✓
16	Сосна		24		✓	51	Сосна	28			✓
17	Сосна	28			✓	52	Сосна	28			✓
18	Сосна	24			✓	53	Сосна		24		✓
19	Сосна	28			✓	54	Сосна	28			✓
20	Сосна	32			✓	55	Сосна	28			✓
21	Сосна			24	VI	56	Сосна		24		✓
22	Сосна	28			✓	57	Сосна		24		✓
23	Сосна		24		✓	58	Сосна		24		✓
24	Сосна	36			✓	59	Сосна	28			✓
25	Сосна	36			✓	60	Сосна		24		✓
26	Сосна	36			✓	61	Сосна		28		✓
27	Сосна			24	VI	62	Сосна		28		✓
28	Сосна		24		✓	63	Сосна			24	✓
29	Береза		24		✓	64	Сосна	28			✓
30	Береза		28		✓	65	Сосна	32			✓
31	Береза	32			✓	66	Сосна		24		✓
32	Береза	28			✓	67	Сосна			40	✓
33	Береза	28			✓	68	Сосна		40		✓
34	Береза	28			✓	69	Сосна	40			✓
35	Сосна			28	VI	70	Сосна				✓
						71	Сосна		32		✓
						72	Сосна		24		✓

Всього пронумеровано дерев: 72 (сімдесят два)
(кількість словами)

Нумерацію і перелік провели:

Григорук С.В.

(посада)

С.А. Гігу

(посада)

М. Гігу

(посада)

Григорук С.В.

31.05.2024 року

(підпис)

(підпис)

(підпис)

Григорук С.В.

(ініціали та прізвище)

Гос. О.М.

(ініціали та прізвище)

Власова А.С.

(ініціали та прізвище)

Овощинський А.І.

НУМЕРАЦІЙНА ВІДОМІСТЬ ДЕРЕВ,
призначених для вибіркової санітарної рубки

Житомирська область
ДП Ємільчинське лісове господарство

Лісництво Коропільське
квартал № 3Е

виділ № 26

урочище Ч.м.ліс.с.б.г.д.к. 1040
ділянка № _____ площа 1.9 гектарів

Порядковий номер дерева	Порода	Ступінь товщини стовбурів, сантиметрів			Категорія стану дерева, підстава відбору для рубки	Порядковий номер дерева	Порода	Ступінь товщини стовбурів, сантиметрів			Категорія стану дерева, підстава відбору для рубки
		ділові	напілділові	дров'яні				ділові	напілділові	дров'яні	
1	Береза		32		V	36	Береза	32			V
2	Береза			24	VI	37	Береза	32			V
3	Сосна	28			IV	38	Береза			40	VI
4	Береза		28		V	39	Сосна		28		VI
5	Береза		24		V	40	Береза		36		VI
6	Береза		28		V	41	Береза		28		VI
7	Береза		32		V	42	Береза	32			V
8	Береза		24		V	43	Сосна		24		VI
9	Береза	28			IV	44	Сосна		28		VI
10	Береза		32		V	45	Сосна		28		VI
11	Береза			24	VI						
12	Береза		24		V						
13	Береза		28		V						
14	Береза	24			IV						
15	Береза	28			IV						
16	Береза	28			IV						
17	Береза	32			IV						
18	Береза	32			IV						
19	Береза		24		V						
20	Береза		28		V						
21	Береза			28	VI						
22	Береза			24	VI						
23	Береза			28	VI						
24	Дуб			28	VI						
25	Береза			36	VI						
26	Береза			24	VI						
27	Береза		40		V						
28	Береза	36			IV						
29	Береза		24		V						
30	Береза	32			IV						
31	Береза		24		V						
32	Береза		24		V						
33	Береза			24	VI						
34	Береза			24	VI						
35	Береза		36		V						

Всього пронумеровано дерев: 45 (сорок п'ять)
(кількість словами)

Нумерацію і перелік провели:

Ігнатенко З.А.

(посада)

с.р. м. ліс.у

(посада)

м. ліс.у

(посада)

Ігнатенко З.А.

28.05.2021 року

[Підпис]
(підпис)

[Підпис]
(підпис)

[Підпис]
(підпис)

Розенберг С.В.

(ініціали та прізвище)

Кос О.М.

(ініціали та прізвище)

Пришляк Ю.В.

(ініціали та прізвище)

Обозниць М.З.

НУМЕРАЦІЙНА ВІДОМІСТЬ ДЕРЕВ,
призначених для вибіркової санітарної рубки

Житомирська область
ДП Ємільчинське лісове господарство

Лісництво Коропільське
квартал № 40

виділ № 14

урочище Чирківська гора
ділянка № _____ площа 24 гектарів

Порядковий номер дерева	Порода	Ступінь товщини стовбурів, сантиметрів			Категорія стану дерева, підстава відбору для рубки	Порядковий номер дерева	Порода	Ступінь товщини стовбурів, сантиметрів			Категорія стану дерева, підстава відбору для рубки
		ділові	напівділові	дров'яні				ділові	напівділові	дров'яні	
1	Осика			40	VI	36	Білка		36		V
2	Береза		36		VI	32	Білка		40		V
3	Осика			36	VI	38	Білка		48		V
4	Осика			28	VI	39	Береза	32		40	V
5	Осика			28	VI	40	Білка			36	VI
6	Осика			28	VI	41	Білка			44	VI
7	Осика			40	VI	42	Осика			28	VI
8	Осика			32	VI	43	Осика			40	VI
9	Осика			32	VI	44	Осика			32	VI
10	Білка	48			V	45	Осика			36	VI
11	Білка	44			V	46	Осика			40	VI
12	Білка	40			V	47	Осика				V
13	Білка	36			V	48	Осика	44			V
14	Білка			32	VI	49	Береза	36			V
15	Білка	36			V	50	Осика			36	VI
16	Білка			28	VI	51	Осика			32	VI
17	Білка			36	VI	52	Осика			24	VI
18	Береза		44		V	53	Береза	36			V
19	Осика			28	VI						
20	Осика			28	VI						
21	Осика			32	VI						
22	Білка		44		V						
23	Береза		44		V						
24	Осика			28	VI						
25	Береза	28			V						
26	Береза	24			V						
27	Береза	28			V						
28	Береза	24			V						
29	Береза		32		V						
30	Береза	36			V						
31	Береза		28		V						
32	Береза			24	VI						
33	Береза			28	VI						
34	Білка	48			V						
35	Білка	52			V						

Всього пронумеровано дерев: п'ятьдесят три (53)
(кількість словами)

Нумерацію і перелік провели:
Григорук С.В.
(посада)

С.В. Григорук
(посада)

М.М. М.М.
(посада)
31.05.2021 року

(підпис)
(підпис)
(підпис)

(підпис) Романчук С.В.
(ініціали та прізвище)
Кос. О.М.
(ініціали та прізвище)
Прищип Р.В.
(ініціали та прізвище)
Степанюк М.В.

НУМЕРАЦІЙНА ВІДОМІСТЬ ДЕРЕВ,
призначених для вибіркової санітарної рубки

Житомирська область
ДП Ємільчинське лісове господарство

Лісництво Коропільське
квартал № 63

виділ № 35

урочище _____
ділянка № _____

площа 2,9 гектарів

Порядковий номер дерева	Порода	Ступінь товщини стовбурів, сантиметрів			Категорія стану дерева, підстава відбору для рубки	Порядковий номер дерева	Порода	Ступінь товщини стовбурів, сантиметрів			Категорія стану дерева, підстава відбору для рубки
		ділові	напівділові	дров'яні				ділові	напівділові	дров'яні	
1	Осика			40	✓	38	Осика			40	✓
2	Осика			36	✓	39	Осика			24	✓
3	Осика			32	✓	40	Осика			40	✓
4	Осика			28	✓	41	Осика			32	✓
5	Осика			40	✓	42	Осика			32	✓
6	Осика			44	✓	43	Осика			40	✓
7	Осика			48	✓	44	Осика			40	✓
8	Осика			44	✓	45	Осика			56	✓
9	Осика			32	✓	46	Осика			44	✓
10	Осика			40	✓	47	Осика			40	✓
11	Осика			36	✓	48	Осика			52	✓
12	Вільха			32	✓	49	Осика			48	✓
13	Вільха			24	✓	50	Осика			44	✓
14	Вільха			32	✓	51	Осика			44	✓
15	Осика			36	✓	52	Осика			32	✓
16	Осика			44	✓	53	Осика			36	✓
17	Осика			28	✓	54	Осика			44	✓
18	Осика			36	✓	55	Осика			32	✓
19	Вільха			32	✓	56	Осика			36	✓
20	Осика			28	✓	57	Осика			24	✓
21	Осика			36	✓	58	Осика			32	✓
22	Осика			40	✓	59	Осика			32	✓
23	Осика			32	✓	60	Осика			32	✓
24	Осика			46	✓	61	Осика			44	✓
25	Осика			36	✓	62	Осика			52	✓
26	Осика			44	✓	63	Осика			40	✓
27	Осика			48	✓	64	Осика			48	✓
28	Осика			28	✓	65	Осика			40	✓
29	Осика			44	✓	66	Осика			36	✓
30	Осика			56	✓	67	Осика			40	✓
31	Осика			36	✓	68	Вільха			40	✓
32	Осика			40	✓	69	Береза			32	✓
33	Осика			28	✓						
34	Осика			36	✓						
35	Осика			40	✓						
36	Осика			32	✓						
37	Осика			44	✓						

Всього пронумеровано дерев: сорок дев'ять
(кількість стовбурів)

Нумерацію і перелік провели:

Інос. За

(посада)

Інос. ЛГ

(посада)

Ст. а. Яку

(посада)

а. Яку

30.05.2021 р.

(підпис)

(підпис)

(підпис)

Ромашук О.В.

(ініціали та прізвище)

Собішук А.Г.

(ініціали та прізвище)

Лисенко П.П.

(ініціали та прізвище)

Мертава О.В.

НУМЕРАЦІЙНА ВІДОМІСТЬ ДЕРЕВ,
призначених для вибіркової санітарної рубки

Житомирська область
ДП Смільчинське лісове господарство

Лісництво Королієське
квартал № 21

виділ № 20

урочище _____
ділянка № _____ площа 3,4 гектарів

Порядковий номер дерев	Порода	Ступінь товщини стовбурів, сантиметрів			Категорія стану дерев, підстава відбору для рубки	Порядковий номер дерев	Порода	Ступінь товщини стовбурів, сантиметрів			Категорія стану дерев, підстава відбору для рубки
		ділові	напівділові	дров'яні				ділові	напівділові	дров'яні	
21	Сосна			24	VI						
22	Сосна			24	VI						
23	Сосна		28		IV						
24	Сосна		28		IV						
25	Сосна	32			III						
26	Сосна	32			III						
27	Сосна		36		IV						

Всього пронумеровано дерев: СІМ
(кількість словами)

Нумерацію і перелік провели:

ГНД. ЗА
(посада)

ГНД. АГ
(посада)

СН. А. А. А.
(посада)

17 06 2021 року

Ремизук С.В.
(ініціали та прізвище)

Обожий М.Ч.
(ініціали та прізвище)

Ремизкий Ж.І.
(ініціали та прізвище)

Ремизкий Ю.С.
(ініціали та прізвище)

НУМЕРАЦІЙНА ВІДОМІСТЬ ДЕРЕВ,
призначених для вибіркової санітарної рубки

Житомирська область
ДП Ємільчинське лісове господарство

Лісництво Королівське
квартал № 81

виділ № 4

урочище Чистівська гора
ділянка № _____ площа 0.8 гектарів

Порядковий номер дерева	Порода	Ступінь товщини стовбурів, сантиметрів			Категорія стану дерева, підстава відбору для рубки	Порядковий номер дерева	Порода	Ступінь товщини стовбурів, сантиметрів			Категорія стану дерева, підстава відбору для рубки
		ділові	напіділові	дров'яні				ділові	напіділові	дров'яні	
1	Сосна	28			IV	36	Сосна		36		VI
2	Сосна			24	V	37	Сосна	28			VI
3	Сосна	28			VI	38	Сосна		40		VI
4	Сосна	28			VI	39	Сосна		36		VI
5	Сосна	28			VI	40	Сосна		36		VI
6	Сосна		32		VI	41	Сосна		40		VI
7	Сосна			24	VI	42	Сосна		24		VI
8	Сосна			24	VI	43	Сосна			24	VI
9	Сосна	28			VI	44	Сосна		24		VI
10	Сосна			24	VI	45	Сосна		40		VI
11	Сосна		24		VI	46	Сосна		36		VI
12	Сосна			24	VI	47	Сосна		52		VI
13	Сосна			24	VI	48	Сосна		32		VI
14	Сосна		24		VI	49	Сосна			28	VI
15	Сосна		24		VI	50	Сосна	28			VI
16	Сосна		24		VI	51	Сосна			40	VI
17	Сосна		24		VI	52	Сосна			44	VI
18	Сосна	28			VI	53	Сосна			32	VI
19	Сосна	28			VI	54	Сосна	28			VI
20	Сосна			24	VI	55	Сосна	40	40		VI
21	Сосна	28			VI	56	Сосна		32		VI
22	Сосна	28			VI	57	Сосна		44		VI
23	Сосна	28			VI	58	Сосна	28			VI
24	Сосна			24	VI	59	Сосна		36		VI
25	Сосна	28			VI	60	Сосна	28			VI
26	Сосна		32		VI	61	Сосна			28	VI
27	Сосна		32		VI	62	Сосна			44	VI
28	Сосна	28			VI	63	Сосна			24	VI
29	Сосна	28			VI	64	Сосна			44	VI
30	Сосна		36		VI						
31	Сосна	28			VI						
32	Сосна			24	VI						
33	Сосна	28			VI						
34	Сосна		32		VI						
35	Сосна	28			VI						

Всього пронумеровано дерев: 64 (шістдесят чотири) дерев
(кількість словами)

Нумерацію і перелік провели:

Григор 03
(посада)

Григор 11
(посада)

С. Н. Кігу
(посада)

М. Кігу

20 року

(підпис)

(підпис)

(підпис)

(ініціали та прізвище)

(ініціали та прізвище)

(ініціали та прізвище)

НУМЕРАЦІЙНА ВІДОМІСТЬ ДЕРЕВ,
призначених для вибіркової санітарної рубки

Житомирська область
ДП Ємільчинське лісове господарство

Лісництво Королієське
квартал № 22

виділ № 24

урочище
ділянка № 2

площа 3.1 гектарів

Порядковий номер дерева	Порода	Ступінь товщини стовбурів, сантиметрів			Категорія стану дерева, підстава вибору для рубки	Порядковий номер дерева	Порода	Ступінь товщини стовбурів, сантиметрів			Категорія стану дерева, підстава вибору для рубки
		ділові	напівділові	дров'яні				ділові	напівділові	дров'яні	
1	Осика	48			IV	38	Осика			28	VI
2	Осика		48		V	39	Осика			32	VI
3	Осика	44			V	40	Осика			36	VI
4	Осика			36	VI	41	Осика	40			V
5	Осика	60			V	42	Осика	40			V
6	Осика		52		V	43	Осика	40			V
7	Осика			40	VI	44	Осика			24	VI
8	Осика			28	VI	45	Осика			44	VI
9	Осика	28			V	46	Осика			36	VI
10	Осика		44		V	47	Осика			32	VI
11	Осика	48			V	48	Осика	36			V
12	Осика			40	VI	49	Осика	36			V
13	Осика			36	VI	50	Осика	32		32	VI
14	Осика			40	VI	51	Осика				V
15	Осика			40	VI	52	Осика	36			V
16	Осика	36			V	53	Осика	32			V
17	Осика			44	VI	54	Осика	44			V
18	Осика			32	VI	55	Осика	44		40	VI
19	Осика			28	VI	56	Осика	32			V
20	Осика			28	VI	57	Осика	32			V
21	Осика			24	VI	58	Осика	40		36	VI
22	Осика			24	VI	59	Осика			28	VI
23	Осика			28	V	60	Осика				V
24	Осика			28	VI	61	Осика	44			V
25	Осика		32		V	62	Осика	52			V
26	Осика			28	VI	63	Осика	44			V
27	Осика		32		V	64	Осика	44			V
28	Осика			28	VI	65	Осика	52		30	VI
29	Осика			32	VI	66	Осика			32	VI
30	Осика			32	VI	67	Осика				V
31	Осика	28			V	68	Осика	48		48	VI
32	Береза			32	VI	69	Осика				V
33	Осика			32	VI	70	Осика	36			V
34	Осика			32	VI	71	Осика	36			V
35	Осика			32	VI	72	Осика	28		32	VI
36	Осика			32	VI	73	Осика				V
37	Осика			32	VI	74	Осика	52			V

Всього пронумеровано дерев.

(кількість словами)

Нумерацію і перелік провели:

Гитенер 30

(посада)

Гитенер 112

(посада)

С. М. М. М.

(посада)

М. М. М.

(підпис)

(підпис)

(підпис)

Ромашин С. В.

(ініціали та прізвище)

Ободніс М. І.

(ініціали та прізвище)

Рос. О. М.

(ініціали та прізвище)

Власов С.

НУМЕРАЦІЙНА ВІДОМІСТЬ ДЕРЕВ,
призначених для вибіркової санітарної рубки

Житомирська область
ДП Ємільчинське лісове господарство

Лісництво Королієське
квартал № 28

виділ № 24

урочище
ділянка № 2

площа 3.7 гектарів

Порядковий номер дерева	Порода	Ступінь товщини стовбурів, сантиметрів			Категорія стану дерева, підстава відбору для рубки	Порядковий номер дерева	Порода	Ступінь товщини стовбурів, сантиметрів			Категорія стану дерева, підстава відбору для рубки
		ділові	напівділові	дров'яні				ділові	напівділові	дров'яні	
25	Осика			32	VI	112	Осика			28	VI
26	Осика	52			V	113	Осика	32			V
27	Осика	52			V	114	Осика			32	VI
28	Осика		28		V						
29	Осика			32	VI						
30	Осика			32	VI						
31	Осика			28	VI						
32	Осика			32	VI						
33	Осика			28	VI						
34	Осика		32		VI						
35	Осика	44			V						
36	Осика	48			V						
37	Осика	48			V						
38	Осика			40	VI						
39	Осика		36		V						
40	Осика	40			V						
41	Осика	40			V						
42	Осика	36			V						
43	Осика			24	VI						
44	Осика			24	VI						
45	Осика			24	VI						
46	Осика			32	VI						
47	Осика			36	VI						
48	Осика			40	VI						
49	Осика	36			V						
100	Осика			36	VI						
101	Осика		28		V						
102	Осика			36	VI						
103	Осика		36		VI						
104	Осика		32		V						
105	Осика		36		V						
106	Осика		40		V						
107	Осика	44			V						
108	Осика	28			VI						
109	Осика	36			V						
110	Осика			28	VI						
111	Осика			28	VI						

Всього пронумеровано дерев:

(кількість словами)

Нумерацію і перелік провели:

І. М. М. 3.1

(посада)

І. М. М. 1.12

(посада)

С. М. М. 1.1

(посада)

(підпис)

(підпис)

(підпис)

Романчук С.В.

(ініціали та прізвище)

Варшавський М.І.

(ініціали та прізвище)

Косов О.М.

(ініціали та прізвище)

НУМЕРАЦІЙНА ВІДОМІСТЬ ДЕРЕВ,
призначених для вибіркової санітарної рубки

Житомирська область
ДП Ємільчинське лісове господарство

Лісництво Королівське
квартал № 4

виділ № 24

урочище _____
ділянка № _____

площа 2,9 гектарів

Порядковий номер дерева	Порода	Ступінь товщини стовбурів, сантиметрів			Категорія стану дерева, підстава відбору для рубки	Порядковий номер дерева	Порода	Ступінь товщини стовбурів, сантиметрів			Категорія стану дерева, підстава відбору для рубки
		ділові	напівділові	дров'яні				ділові	напівділові	дров'яні	
1	Осіка			32	VI	30	Осіка	36			III
2	Осіка			32	VI	31	Осіка	36			III
3	Осіка			32	VI	32	Осіка	40			III
4	Осіка			28	VI	33	Осіка	32			III
5	Осіка			40	VI	34	Осіка	32			III
6	Осіка			32	VI	35	Осіка	32	32		IV
7	Осіка			32	VI	36	Осіка	32	32		IV
8	Осіка			32	VI	37	Осіка	32	32		IV
9	Осіка			36	VI	38	Осіка	32	32		IV
10	Осіка			40	VI	39	Осіка	36			IV
11	Осіка			28	VI	40	Осіка			32	VI
12	Осіка			28	VI	41	Осіка			36	VI
13	Осіка			32	VI	42	Осіка			24	VI
14	Осіка			36	VI	43	Осіка	40			III
15	Осіка			28	VI	44	Осіка	40			III
16	Осіка			28	VI	45	Осіка	32	32		IV
17	Осіка			40	VI	46	Осіка	36			IV
18	Осіка			32	VI	47	Осіка				IV
19	Осіка	32		40	VI	48	Осіка				IV
20	Осіка			32	III	49	Осіка				III
21	Осіка			36	VI	50	Осіка				III
22	Осіка			36	VI	51	Осіка				III
23	Осіка			36	VI	52	Осіка				III
24	Осіка			28	VI	53	Осіка	36			III
25	Осіка			28	VI	54	Осіка				III
26	Осіка			32	VI	55	Осіка				III
27	Осіка			28	VI	56	Осіка				III
28	Осіка			32	VI	57	Осіка				III
29	Осіка			28	VI	58	Осіка				III
30	Осіка	36		32	III	59	Осіка				III
31	Осіка			32	VI	60	Осіка				III
32	Осіка	36			III	61	Осіка	40			III
33	Осіка	32			III	62	Осіка	32			III
34	Осіка	36			III	63	Осіка				III
35	Осіка	36			III	64	Осіка				III
36	Осіка				III	65	Осіка				III
37	Осіка				III	66	Осіка	40			III
38	Осіка				III	67	Осіка				III
39	Осіка				III	68	Осіка	36			III
40	Осіка				III	69	Осіка				III
41	Осіка				III	70	Осіка	40			III

Всього пронумеровано дерев: стадусом

(кількість словами)

Нумерацію і перелік провели:

Інт. 30

(посада)

Інт. 07

(посада)

Ст. м. агу

(посада)

М. м. агу

28.06.2024 року

Романчук С.В.

(ініціали та прізвище)

Олександр М.І.

(ініціали та прізвище)

Лисовий Р.Т.

(ініціали та прізвище)

Романчук Р.П.

НУМЕРАЦІЙНА ВІДОМІСТЬ ДЕРЕВ,
призначених для вибіркової санітарної рубки

Житомирська область
ДП Ємільчинське лісове господарство

Лісництво Королівське
квартал № 31

виділ № 24

урочище _____

ділянка № _____

площа 29 гектарів

Порядковий номер дерева	Порода	Ступінь товщини стовбурів, сантиметрів			Категорія стану дерева, підстава відбору для рубки	Порядковий номер дерева	Порода	Ступінь товщини стовбурів, сантиметрів			Категорія стану дерева, підстава відбору для рубки
		ділові	напівділові	дров'яні				ділові	напівділові	дров'яні	
21	Білка	32			III						
22	Білка	36			III						
23	Білка	32			III						
24	Білка			32	VI						
25	Білка	36			III						
26	Білка			44	VI						
27	Білка			36	VI						

Всього пронумеровано дерев: 030
(кількість словами)

Нумерацію і перелік провели:

Інж. ЗА

(посада)

Інж. АГ

(посада)

Сп.м.аду

Сп.м.аду

28 05 2021 року

(підпис)

(підпис)

(підпис)

Романчук С.В.

(ініціали та прізвище)

Обожини П.І.

(ініціали та прізвище)

Лисенко П.І.

(ініціали та прізвище)

Рогинський Р.П.

НУМЕРАЦІЙНА ВІДОМІСТЬ ДЕРЕВ,
призначених для вибіркової санітарної рубки

Житомирська область
ДП Ємільчинське лісове господарство

Лісництво Королієське
квартал № 33

виділ № 15

урочище
ділянка № 1

площа 7,6 гектарів

Порядковий номер дерева	Порода	Ступінь товщини стовбурів, сантиметрів			Категорія стану дерева, підстава відбору для рубки	Порядковий номер дерева	Порода	Ступінь товщини стовбурів, сантиметрів			Категорія стану дерева, підстава відбору для рубки
		ділові	напівділові	дров'яні				ділові	напівділові	дров'яні	
1	Осіка			32	VI	36	Осіка	36			III
2	Осіка			24	VI	37	Береза	36			III
3	Береза	28			III	38	Береза		44		IV
4	Береза	24			III	39	Береза			44	VI
5	Береза			24	VI	40	Береза	36			III
6	Береза			28	VI	41	Осіка	40			III
7	Береза			24	VI	42	Осіка	40			III
8	Береза	28			III	43	Осіка	44			III
9	Береза	32			III	44	Береза			32	VI
10	Береза	36			III	45	Осіка	40			III
11	Береза		40		IV	46	Береза		36		IV
12	Береза		36		IV	47	Осіка	36			III
13	Береза	32			III	48	Осіка			40	VI
14	Береза		32		IV	49	Осіка			28	VI
15	Береза			24	VI	50	Осіка	44			III
16	Береза		36		IV	51	Осіка	44			III
17	Береза			32	VI	52	Осіка	44			III
18	Береза	32			III	53	Осіка	40			III
19	Береза			24	VI	54	Осіка	40			III
20	Береза		36		IV	55	Береза			40	VI
21	Береза		36		IV	56	Береза			32	VI
22	Береза		36		IV	57	Осіка			40	VI
23	Береза		24		IV	58	Береза			32	VI
24	Береза		28		IV	59	Береза		28		IV
25	Осіка		28		IV	60	Осіка	40			IV
26	Осіка			48	VI	61	Осіка	28			III
27	Осіка			36	VI	62	Береза		36		IV
28	Осіка	36			III	63	Береза		36		IV
29	Осіка	40			III	64	Береза		32		IV
30	Осіка	40			III	65	Береза	36			III
31	Береза			44	VI	66	Береза			28	VI
32	Осіка			32	VI	67	Береза			32	VI
33	Осіка			32	VI	68	Осіка	32			III
34	Осіка			36	VI	69	Осіка	40			III
35	Осіка	32			III	70	Осіка	36			IV

Всього пронумеровано дерев: сімдесят
(кількість довами)

Нумерацію і перелік провели:

Інас. ЗО

(посада)

Інк. А.Г.

(посада)

Ст. А.І.

(посада)

А. А.І.

24.05 2021 року

(підпис)

(підпис)

(підпис)

Розняк С.В.

(ініціали та прізвище)

Обожені А.І.

(ініціали та прізвище)

Липський П.І.

(ініціали та прізвище)

Мартасюк С.В.

НУМЕРАЦІЙНА ВІДОМІСТЬ ДЕРЕВ
призначених для вибіркової санітарної рубки

Житомирська область
ДП Ємільчинське лісове господарство

Лісництво Королівське
квартал № 4

видін № 2.1

урочище _____
ділянка № _____

площа 3.5 гектарів

Порядковий номер дерева	Порода	Ступінь товщини стовбурів, сантиметрів			Категорія стану дерева, підстава відбору для рубки	Порядковий номер дерева	Порода	Ступінь товщини стовбурів, сантиметрів			Категорія стану дерева, підстава відбору для рубки
		ділові	напівділові	дров'яні				ділові	напівділові	дров'яні	
71	Осика			40		107	Осика			28	
72	Осика			32		108	Осика			32	
73	Осика			44		109	Осика			32	
74	Осика			40		110	Осика			28	
75	Осика			52		111	Осика			28	
76	Осика			48		112	Осика			28	
77	Осика			64		113	Осика			28	
78	Осика			44		114	Осика			36	
79	Осика			36		115	Осика			28	
80	Осика			28		116	Осика			32	
81	Осика			28		117	Осика			32	
83	Осика			32		118	Осика			36	
84	Осика	32				119	Осика			32	
85	Осика			24							
86	Осика	28									
87	Осика	28									
88	Осика			36							
89	Осика	36									
90	Осика			40							
91	Осика			36							
92	Осика			40							
93	Осика			36							
94	Осика			28							
95	Осика			32							
96	Осика			28							
97	Осика			28							
98	Осика			28							
99	Осика			32							
100	Осика			36							
101	Осика			36							
102	Осика			36							
103	Осика			28							
104	Осика			28							
105	Осика			28							
106	Осика			36							

Всього пронумеровано дерев: 149 (сорок дев'ять)
(кількість словами)

Нумерацію і перелік провели:

Григор'єв З.П.

(посада)

Сі. А. Івч.

(посада)

А. Івч.

(посада)

(підпис)

(підпис)

(підпис)

Росенко С.В.

(ініціали та прізвище)

Рос О.М.

(ініціали та прізвище)

Саричов О.В.

(ініціали та прізвище)

12 02 2021 року

НУМЕРАЦІЙНА ВІДОМІСТЬ ДЕРЕВ,
призначених для вибіркової санітарної рубки

Житомирська область
ДП Ємільчинське лісове господарство

Лісництво Королієське
квартал № 39

виділ № 26

урочище Чистоголоса діброва

ділянка № _____ площа 2,5 гектарів

Порядковий номер дерев	Порода	Ступінь товщини стовбурів, сантиметрів			Категорія стану дерев, підстава відбору для рубки	Порядковий номер дерев	Порода	Ступінь товщини стовбурів, сантиметрів			Категорія стану дерев, підстава відбору для рубки
		ділові	напідлілові	дров'яні				ділові	напідлілові	дров'яні	
1	Сосна	24			IV	36	Сосна				
2	Сосна	28			IV	37	Сосна	24			VI
3	Сосна	44			IV	38	Сосна	28			VI
4	Сосна	28			IV	39	Сосна	36			VI
5	Сосна	36			IV	40	Сосна	40			VI
6	Сосна	28			IV	41	Сосна	24			VI
7	Сосна		28		V	42	Сосна	28			VI
8	Сосна		24		V	43	Сосна	36			IV
9	Сосна		24		V	44	Сосна	24			VI
10	Сосна	24			IV	45	Сосна	36			IV
11	Сосна	24			IV	46	Сосна	32			IV
12	Сосна		28		VI	47	Сосна		28		VI
13	Сосна		48		VI	48	Сосна	48			IV
14	Сосна		28		VI	49	Сосна			28	VI
15	Сосна		44		VI	50	Сосна	32			IV
16	Сосна		24		VI	51	Сосна	28			IV
17	Сосна		24		VI	52	Сосна		28		VI
18	Сосна		24		VI	53	Сосна	32			VI
19	Сосна			24	VI		Осика			24	VI
20	Сосна		44		VI						
21	Сосна	36			V						
22	Сосна		24		V						
23	Сосна	24			VI						
24	Сосна	24			V						
25	Сосна		52		IV						
26	Сосна	24			IV						
27	Сосна	24			IV						
28	Сосна	24			IV						
29	Сосна		32		VI						
30	Сосна		24		VI						
31	Сосна		24		VI						
32	Сосна		28		VI						
33	Сосна		32		VI						
34	Сосна		32		VI						
35	Сосна		32		VI						

Всього пронумеровано дерев: 53 (п'ятдесят три)
(кількість словами)

Нумерацію і перелік провели:

Іштинер З.А.
(посада)

Ср. М. Віту
(посада)

М. Віту
(посада)

Іштинер З.А.
(посада)

28.05.2021 року

[Підпис]
(підпис)

[Підпис]
(підпис)

[Підпис]
(підпис)

Романчук С.В.
(ініціали та прізвище)

Кос О.М.
(ініціали та прізвище)

Примак Ю.В.
(ініціали та прізвище)

Овощиний А.І.
(ініціали та прізвище)

НУМЕРАЦІЙНА ВІДОМІСТЬ ДЕРЕВ,
призначених для вибіркової санітарної рубки

Житомирська область
ДП Ємільчинське лісове господарство

Лісництво Копитинське
квартал № 47

виділ № 14

урочище Чимівське дубч
ділянка № 2

площа 4.5 гектарів

Порядковий номер дерева	Порода	Ступінь товщини стовбурів, сантиметрів			Категорія стану дерева, підстава відбору для рубки	Порядковий номер дерева	Порода	Ступінь товщини стовбурів, сантиметрів			Категорія стану дерева, підстава відбору для рубки
		ділові	напівділові	дров'яні				ділові	напівділові	дров'яні	
1	Осика			28		36	Осика			28	
2	Осика			28		37	Осика			28	
3	Осика			28		38	Осика			28	
4	Осика			32		39	Осика	28			
5	Осика			28		40	Осика			24	
6	Осика	28				41	Осика			28	
7	Осика	28				42	Осика			24	
8	Осика	32				43	Осика	36			
9	Осика	32				44	Осика	28			
10	Осика			24		45	Осика	28			
11	Осика			24		46	Осика			28	
12	Осика			32		47	Осика			36	
13	Осика			28		48	Осика	40			
14	Осика			28		49	Береза	36			
15	Осика			28		50	Осика			36	
16	Береза	36				51	Осика			40	
17	Осика	32				52	Осика			28	
18	Береза	32				53	Осика	28			
19	Береза	40				54	Осика	24			
20	Осика			28		55	Осика	28			
21	Осика	36				56	Осика	28			
22	Осика	32				57	Осика	32			
23	Кольч	36				58	Осика			24	
24	Кольч	32				59	Осика			28	
25	Кольч	32				60	Осика			28	
26	Кольч			52		61	Осика			28	
27	Осика			32		62	Осика			28	
28	Осика			28		63	Осика			24	
29	Осика			28		64	Осика			32	
30	Осика	32				65	Осика			24	
31	Береза	40				66	Береза	36			
32	Осика	28				67	Осика			28	
33	Осика	32				68	Осика			32	
34	Осика	32				69	Осика			32	
35	Осика			28		70	Осика			32	

Всього пронумеровано дерев: 70 Серіал 1
(кількість словами)

Нумерацію і перелік провели:

Тимощук Б.А.

(посада)

С.В. М. М. М.

(посада)

М. М. М.

(посада)

(підпис)

(підпис)

(підпис)

Романчук С.В.

(ініціали та прізвище)

Романчук С.В.

(ініціали та прізвище)

Панько В.М.

(ініціали та прізвище)

13.07 2021 року

НУМЕРАЦІЙНА ВІДОМІСТЬ ДЕРЕВ,
призначених для вибіркової санітарної рубки

Житомирська область
ДП Ємільчинське лісове господарство

Лісництво Королівське
квартал № 21

виділ № 29

урочище
ділянка № _____

площа 34 гектарів

Порядковий номер дерев	Порода	Ступінь товщини стовбурів, сантиметрів			Категорія стану дерев, підстава відбору для рубки	Порядковий номер дерев	Порода	Ступінь товщини стовбурів, сантиметрів			Категорія стану дерев, підстава відбору для рубки
		ділові	напіділові	дров'яні				ділові	напіділові	дров'яні	
1	Сосна			24	VI	36	Сосна	32			III
2	Сосна			28	VI	37	Сосна	36			III
3	Сосна			24	VI	38	Сосна	36			III
4	Сосна 40				III	39	Сосна	36			III
5	Сосна 32				III	40	Сосна	32			IV
6	Сосна		32		IV	41	Сосна	32			IV
7	Сосна			28	VI	42	Сосна	32			IV
8	Сосна			28	VI	43	Сосна	36			IV
9	Сосна			24	VI	44	Сосна		28		VI
10	Сосна	40			IV	45	Сосна		32		VI
11	Сосна	36			IV	46	Сосна		28		VI
12	Сосна			24	VI	47	Сосна		32		VI
13	Сосна	32			IV	48	Сосна	36			IV
14	Сосна			28	VI	49	Сосна		28		VI
15	Сосна 36				III	50	Сосна	28			VI
16	Сосна		28		IV	51	Сосна		28		IV
17	Сосна		36		IV	52	Сосна		24		VI
18	Сосна 36				III	53	Сосна 32				III
19	Сосна			28	VI	54	Сосна 36				III
20	Сосна			24	VI	55	Сосна	28			IV
21	Сосна			32	VI	56	Сосна	32			IV
22	Сосна			28	VI	57	Сосна	32			IV
23	Сосна			28	VI	58	Сосна	28			IV
24	Сосна			28	VI	59	Сосна	28			IV
25	Сосна 32				III	60	Сосна 32				III
26	Сосна 36				III	61	Сосна 32				III
27	Сосна 28				III	62	Сосна 32				III
28	Сосна 32				III	63	Сосна 32				III
29	Сосна 28				III	64	Сосна	32			IV
30	Сосна 32				III	65	Сосна	36			IV
31	Сосна 32				III	66	Сосна	32			IV
32	Сосна 28				III	67	Сосна 40				III
33	Сосна			24	VI	68	Сосна	28			IV
34	Сосна 36				III	69	Сосна	28			IV
35	Сосна				III	70	Сосна	28			IV

Всього пронумеровано дерев:

сімдесять
(кількість словами)

Нумерацію і перелік провели:

Лит. За

(посада)

Лит. ДГ

(посада)

Лит. ДГ

(посада)

17 06 2021 року

Романчук О.В.

(ініціали та прізвище)

Овочин О.Г.

(ініціали та прізвище)

Литвиненко О.Г.

(ініціали та прізвище)

НУМЕРАЦІЙНА ВІДОМІСТЬ ДЕРЕВ,
призначених для вибіркової санітарної рубки

Житомирська область
ДП Ємільчинське лісове господарство

Лісництво 47 Житомирське
квартал № 47

виділ № 141

урочище Чистобого сад
ділянка № 2

площа 4.1 гектарів

Порядковий номер дерева	Порода	Ступінь товщини стовбурів, сантиметрів			Категорія стану дерева, підстава відбору для рубки	Порядковий номер дерева	Порода	Ступінь товщини стовбурів, сантиметрів			Категорія стану дерева, підстава відбору для рубки
		ділові	напівділові	дров'яні				ділові	напівділові	дров'яні	
71	Осика	32				106	Осика			28	
72	Осика	36				107	Береза	36		28	
73	Осика			24		108	Осика			28	
74	Осика			36		109	Осика			28	
75	Осика	40				110	Осика			28	
76	Осика			32		111	Осика				
77	Осика	36				112	Осика	32			
78	Осика	28				113	Осика	28			
79	Осика	36				114	Осика	32			
80	Осика	32				115	Осика			36	
81	Осика	32				116	Осика			36	
82	Осика	36				117	Осика			32	
83	Береза	36				118	Осика			32	
84	Береза	32				119	Осика	28			
85	Береза	28				120	Осика	32			
86	Осика	40				121	Береза	36		28	
87	Осика	36				122	Осика			28	
88	Осика	32				123	Осика				
89	Осика			28		124	Осика	36			
90	Осика			24		125	Осика	32			
91	Осика			28		126	Осика	28			
92	Осика	32				127	Осика	36			36
93	Осика			28		128	Осика				32
94	Осика			32		129	Осика				36
95	Осика			36		130	Осика				
96	Осика			32		131	Осика	36			
97	Осика			28		132	Осика	40			
98	Береза	36				133	Осика	28			28
99	Береза	28				134	Осика				
100	Осика			28							
101	Береза	32									
102	Береза	28									
103	Береза	28									
104	Береза	32									
105	Береза	28									

Всього пронумеровано дерев: 64 (шістьдесят чотири) шт.

(кількість словами)

Нумерацію і перелік провели:

Литвиненко О.П.

(посада)

Сі. М. Сі. М.

(посада)

М. М. Сі. М.

(посада)

13.02 2021 року

(підпис)
(підпис)
(підпис)

Романчук С.В.

(ініціали та прізвище)

Ром. О. М.

(ініціали та прізвище)

Романчук А.М.

(ініціали та прізвище)

НУМЕРАЦІЙНА ВІДОМІСТЬ ДЕРЕВ,
призначених для вибіркової санітарної рубки

Житомирська область
ДП Ємільчинське лісове господарство

Лісництво Клишівське урочище Чиливське дача
квартал № 47 виділ № 14 ділянка № 2 площа 4.5 гектарів

Порядковий номер дерева	Порода	Ступінь товщини стовбурів, сантиметрів			Категорія стану дерева, підстава вибору для рубки	Порядковий номер дерева	Порода	Ступінь товщини стовбурів, сантиметрів			Категорія стану дерева, підстава вибору для рубки
		ділові	напівділові	дров'яні				ділові	напівділові	дров'яні	
1	Осика			28		36	Осика			28	
2	Осика			28		37	Осика			32	
3	Осика			28		38	Осика			28	
4	Осика			32		39	Осика	28			
5	Осика			28		40	Осика			24	
6	Осика	28				41	Осика			28	
7	Осика	28				42	Осика			24	
8	Осика	32				43	Осика	36			
9	Осика	32				44	Осика	28			
10	Осика			24		45	Осика	28			
11	Осика			24		46	Осика			28	
12	Осика			32		47	Осика			36	
13	Осика			28		48	Осика	40			
14	Осика			28		49	Береза	36			
15	Осика			28		50	Осика			36	
16	Береза	36				51	Осика			40	
17	Осика	32				52	Осика			28	
18	Береза	32				53	Осика	28			
19	Береза	40				54	Осика	24			
20	Осика			28		55	Осика	28			
21	Осика	36				56	Осика	28			
22	Осика	32				57	Осика	32			
23	Корих	36				58	Осика			24	
24	Корих	32				59	Осика			28	
25	Корих	32				60	Осика			28	
26	Корих			32		61	Осика			28	
27	Осика			32		62	Осика			28	
28	Осика			28		63	Осика			24	
29	Осика			28		64	Осика			32	
30	Осика	32				65	Осика			24	
31	Береза	40				66	Береза	36			
32	Осика	28				67	Осика			28	
33	Осика	32				68	Осика			32	
34	Осика	32				69	Осика			32	
35	Осика			28		70	Осика			32	

Всього пронумеровано дерев: 70 (сімдесят)
(кількість словами)

Нумерацію і перелік провели:

Тимощук С.П.

(посада)

С.П. М. М. М.

(посада)

М. М. М.

(посада)

(підпис)

(підпис)

(підпис)

Романчук С.Б.

(ініціали та прізвище)

Р.О.О.

(ініціали та прізвище)

Панченко В.М.

(ініціали та прізвище)

13.07 2021 року

НУМЕРАЦІЙНА ВІДОМІСТЬ ДЕРЕВ,
призначених для вибіркової санітарної рубки

Житомирська область
ДП Ємільчинське лісове господарство

Лісництво Ємільчинське
квартал № 41

виділ № 144

урочище Чайківська гора
ділянка № 1 площа 6.0 гектарів

Порядковий номер дерева	Порода	Ступінь товщини стовбурів, сантиметрів			Категорія стану дерева, підстава відбору для рубки	Порядковий номер дерева	Порода	Ступінь товщини стовбурів, сантиметрів			Категорія стану дерева, підстава відбору для рубки
		ділові	напівділові	дров'яні				ділові	напівділові	дров'яні	
71	Осика			28		106	Осика	32			
72	Осика			28		107	Осика	32			
73	Осика	32				108	Осика			28	
74	Осика	32				109	Осика	28			
75	Осика			36		110	Осика	32			
76	Осика			24		111	Осика			24	
77	Осика	36				112	Осика			28	
78	Осика	32				113	Осика			24	
79	Осика	28				114	Осика	28			
80	Осика			24		115	Осика			24	
81	Осика			28		116	Осика			28	
82	Осика			28		117	Осика	28			
83	Осика			28		118	Осика	28			
84	Осика			28		119	Осика			28	
85	Осика	32				120	Осика			24	
86	Осика	36				121	Осика	32			
87	Осика	40				122	Осика			24	
88	Осика			40		123	Осика			24	
89	Осика			28		124	Осика	32			
90	Осика	40				125	Осика			24	
91	Осика	36				126	Осика			32	
92	Осика	40				127	Осика			28	
93	Осика	36				128	Осика			24	
94	Осика			32		129	Осика	36			
95	Осика			28		130	Осика	36			
96	Білка	40				131	Білка	36			
97	Білка	36				132	Осика			36	
98	Осика			40		133	Осика			24	
99	Білка			28		134	Білка	36			
100	Осика	36				135	Осика			32	
101	Осика			28		136	Осика	32			
102	Осика	32				137	Осика			32	
103	Осика			28		138	Осика	32			
104	Осика			28		139	Осика			24	
105	Осика			28		140	Осика			28	

Всього пронумеровано дерев: 70 (сімдесят)
(кількість словами)

Нумерацію та перелік провели:

Гитиний З.А.

(посада)

С.А. М.С.

(посада)

М.А. М.С.

(посада)

(підпис)

(підпис)

(підпис)

Романчук С.Б.

(ініціали та прізвище)

Кос О.М.

(ініціали та прізвище)

Панько Л.М.

(ініціали та прізвище)

13.02.2021 року

НУМЕРАЦІЙНА ВІДОМІСТЬ ДЕРЕВ,
призначених для вибіркової санітарної рубки

Житомирська область
ДП Ємільчинське лісове господарство

Лісництво Королівське

квартал № 41

виділ № 14

урочище Оліверівська дача

ділянка № 1

площа 6.0 гектарів

Порядковий номер дерева	Порода	Ступінь товщини стовбурів, сантиметрів			Категорія стану дерева, підстава вибору для рубки	Порядковий номер дерева	Порода	Ступінь товщини стовбурів, сантиметрів			Категорія стану дерева, підстава вибору для рубки
		ділові	напівділові	дров'яні				ділові	напівділові	дров'яні	
141	Осика			40		176	Осика			32	
142	Осика			36		177	Осика			28	
143	Осика			36		178	Осика	28			
144	Осика			28		179	Осика	24			
145	Осика	36				180	Осика	32			
146	Осика			24		181	Осика	36			
147	Осика			32		182	Осика			24	
148	Осика			28		183	Осика			24	
149	Осика			36		184	Осика			28	
150	Береза			32		185	Осика			32	
151	Осика			28		186	Осика			28	
152	Осика			28		187	Осика	32			
153	Осика			32		188	Осика	36			
154	Береза	44				189	Осика	40			
155	Осика			32		190	Осика	28			
156	Береза	40				191	Осика	32			
157	Осика			28		192	Осика			24	
158	Осика			32							
159	Осика			32							
160	Осика	28									
161	Осика			32							
162	Осика	36									
163	Осика	40									
164	Осика			32							
165	Осика			36							
166	Осика	36									
167	Осика	40									
168	Осика			32							
169	Осика	32									
170	Осика			32							
171	Осика			28							
172	Осика			32							
173	Осика	32									
174	Осика	36									
175	Осика	28									

Всього пронумеровано дерев: 52 (п'ятьдесят два)
(кількість словами)

Нумерацію і перелік провели:

Битинер З.А.

(посада)

С.М. М. М. М.

(посада)

М. М. М.

(посада)

13.08.2021 року

[Підпис]

(підпис)

[Підпис]

(підпис)

[Підпис]

(підпис)

Ровинський С.Б.

(ініціали та прізвище)

П.О. М.

(ініціали та прізвище)

Панько В.М.

(ініціали та прізвище)

НУМЕРАЦІЙНА ВІДОМІСТЬ ДЕРЕВ,
призначених для вибіркової санітарної рубки

Житомирська область
ДП Ємільчинське лісове господарство

Лісництво Королієське
квартал № 44

виділ № 14

урочище Чирівська балка
ділянка № _____ площа 1.5 гектарів

Порядковий номер дерева	Порода	Ступінь товщини стовбурів, сантиметрів			Категорія стану дерева, підстава відбору для рубки	Порядковий номер дерева	Порода	Ступінь товщини стовбурів, сантиметрів			Категорія стану дерева, підстава відбору для рубки
		ділові	напівділові	дров'яні				ділові	напівділові	дров'яні	
1	Береза	40				36	Білка	40			
2	Береза	36				37	Білка	28			
3	Береза	40				38	Білка			28	
4	Береза		36			39	Білка			28	
5	Береза		52			40	Білка			52	
6	Береза		40			41	Білка	32			
7	Береза	32				42	Білка			24	
8	Береза		32			43	Білка	32			
9	Береза		32			44	Білка	28			
10	Береза	36									
11	Береза	36									
12	Береза	40									
13	Береза			44							
14	Береза		48								
15	Береза			52							
16	Осика	40									
17	Береза	44									
18	Береза		40								
19	Береза			36							
20	Береза	52									
21	Береза	36									
22	Береза	32									
23	Береза			60							
24	Береза		52								
25	Береза	36									
26	Береза	36									
27	Береза		48								
28	Осика			24							
29	Осика			28							
30	Осика			24							
31	Осика			24							
32	Білка	32									
33	Осика			28							
34	Береза		52								
35	Береза	36									

Всього пронумеровано дерев: сорок двадцять чотири
(кількість словами)

Нумерацію і перелік провели:

Гитенко С.А.

(посада)

С.А. Гитенко

(посада)

С.А. Гитенко

(посада)

14.02 2021 року

(підпис)

(підпис)

(підпис)

Романчук С.В.

(ініціали та прізвище)

С.В. Романчук

(ініціали та прізвище)

Павло А.М.

(ініціали та прізвище)

НУМЕРАЦІЙНА ВІДОМІСТЬ ДЕРЕВ,
призначених для вибіркової санітарної рубки

Житомирська область
ДП Ємільчинське лісове господарство

Лісництво Королієвське
квартал № 26

виділ № 6

урочище _____
ділянка № _____

площа 2.6 гектарів

Порядковий номер дерева	Порода	Ступінь товщини стовбурів, сантиметрів			Категорія стану дерева, підстава відбору для рубки	Порядковий номер дерева	Порода	Ступінь товщини стовбурів, сантиметрів			Категорія стану дерева, підстава відбору для рубки
		ділові	напівділові	дров'яні				ділові	напівділові	дров'яні	
1	Осика	-	-	28							
2	Осика	-	-	28							
3	Осика	-	-	24							
4	Осика	28	-	-							
5	Осика	36	-	-							
6	Осика	32	-	-							
7	Осика	28	-	-							
8	Осика	36	-	-							
9	Осика	32	-	-							
10	Осика	-	-	32							
11	Осика	32	-	-							
12	Осика	36	-	-							
13	Осика	28	-	-							
14	Береза	-	-	24							
15	Осика	32	-	-							
16	Осика	28	-	-							
17	Осика	28	-	-							
18	Осика	-	-	24							
19	Осика	36	-	-							
20	Осика	40	-	-							
21	Осика	-	-	24							
22	Осика	28	-	-							
23	Береза	-	-	24							
24	Береза	-	-	24							
25	Береза	-	-	24							
26	Осика	-	-	24							
27	Осика	-	-	24							
28	Осика	-	-	24							

Всього пронумеровано дерев 28 (двадцять вісім) (кількість словами)

Нумерацію і перелік провели:
Гуменюк З.А.
(посада)
С.М. М.С.
(посада)
М.П.С.
(посада)
М.П.С.
(посада)

(підпис)
(підпис)
(підпис)
(підпис)

Романчук С.Б.
(ініціали та прізвище)
Кос О.А.
(ініціали та прізвище)
Дришук Ю.Б.
(ініціали та прізвище)
Дришук В.С.
(ініціали та прізвище)

8.07 2021 року

НУМЕРАЦІЙНА ВІДОМІСТЬ ДЕРЕВ,
призначених для вибіркової санітарної рубки

Житомирська область
ДП Ємільчинське лісове господарство

Лісництво Королівське
квартал № 40

виділ № 26

урочище

ділянка №

площа 8.1 гектарів

Порядковий номер дерева	Порода	Ступінь товщини стовбурів, сантиметрів			Категорія стану дерева, підстава відбору для рубки	Порядковий номер дерева	Порода	Ступінь товщини стовбурів, сантиметрів			Категорія стану дерева, підстава відбору для рубки
		ділові	напівділові	дров'яні				ділові	напівділові	дров'яні	
1	Береза	24				37	Осика			24	
2	Береза		24			38	Осика			24	
3	Береза	28				39	Осика			24	
4	Сосна		28			40	Осика			24	
5	Береза		24			41	Осика			24	
6	Береза	24				42	Осика			24	
7	Береза	28				43	Осика			24	
8	Береза	28				44	Осика			28	
9	Береза	28				45	Осика			28	
10	Береза	28				46	Осика			28	
11	Береза		24			47	Осика			24	
12	Осика			24		48	Осика			24	
13	Осика		28			49	Осика			24	
14	Осика			24		50	Осика			24	
15	Береза	24				51	Осика			28	
16	Береза	36				52	Осика			24	
17	Береза	28				53	Осика			24	
18	Осика		24			54	Осика			24	
19	Осика			24		55	Осика			24	
20	Осика			24		56	Осика			24	
21	Осика			24		57	Осика			24	
22	Осика			24		58	Береза	32			
23	Осика			28		59	Осика			28	
24	Осика			24		60	Осика			28	
25	Береза	28				61	Осика			28	
26	Береза	24				62	Осика			24	
27	Береза	32				63	Осика			28	
28	Береза	28				64	Осика			28	
29	Осика			24		65	Береза	36			
30	Береза	36				66	Осика			28	
31	Береза	32				67	Осика			24	
32	Осика			24		68	Осика			28	
33	Осика			28		69	Осика			24	
34	Осика			28		70	Осика			24	
35	Осика			28		71	Осика			28	
36	Береза	32				72	Осика			28	
Всього пронумеровано дерев:						73	Осика			28	

Нумерацію і перелік провели:

Битинський С.А.

(посада)

С.А. М. М. М.

(посада)

М. М. М.

(посада)

(підпис)

(підпис)

(підпис)

(ініціали та прізвище)

Романчук С.Б.

(ініціали та прізвище)

Романчук С.Б.

(ініціали та прізвище)

9 07 20 21 року

НУМЕРАЦІЙНА ВІДОМІСТЬ ДЕРЕВ,
призначених для вибіркової санітарної рубки

Житомирська область
ДП Ємільчинське лісове господарство

Лісництво Королівське
квартал № 40

виділ № 26

урочище _____
ділянка № _____

площа 0.1 гектарів

Порядковий номер дерева	Порода	Ступінь товщини стовбурів, сантиметрів			Категорія стану дерева, підстава відбору для рубки	Порядковий номер дерева	Порода	Ступінь товщини стовбурів, сантиметрів			Категорія стану дерева, підстава відбору для рубки
		ділові	напівділові	дров'яні				ділові	напівділові	дров'яні	
74	Осика			28		113	Осика			28	
75	Береза	24				114	Осика			28	
76	Береза	32				115	Осика			24	
77	Білка	52				116	Осика			24	
78	Білка			36		117	Осика			32	
79	Білка	36				118	Осика			28	
80	Білка	48				119	Осика			24	
81	Білка			24		120	Осика			24	
82	Білка	48				121	Осика			24	
83	Білка	48				122	Осика			24	
84	Білка	36				123	Осика			24	
85	Білка	32				124	Осика			24	
86	Білка	52				125	Осика			28	
87	Осика			28		126	Осика			24	
88	Осика			28		127	Осика			28	
89	Осика			32		128	Осика			24	
90	Береза	28				129	Береза	28			
91	Осика			24		130	Береза	32			
92	Осика			28		131	Береза	28			
93	Осика			28		132	Береза	32			
94	Осика			28		133	Сосна	32			
95	Білка	24				134	Береза	36			
96	Осика			28		135	Береза	24			
97	Осика			28		136	Береза			36	
98	Осика			32		137	Береза	36			
99	Осика			28		138	Береза	32			
100	Осика			24		139	Береза	28			
101	Осика			28		140	Береза	24			
102	Осика			28		141	Береза	24			
103	Осика			24		142	Білка	24			
104	Осика			24		143	Осика	28			
105	Осика			24		144	Осика	24			
106	Осика			24		145	Осика			28	
107	Осика			24		146	Осика	32			
108	Осика			28		147	Береза	28			

Всього пронумеровано дерев

(кількість словесно)

Нумерацію перевірили:

112 Осика

(посада)

Григорій 3.1

(посада)

С. М. Мух

(посада)

М. Мух

9 07 2019 року

(підпис)

Григорій 3.1

(підпис)

С. М. Мух

(підпис)

М. Мух

(ініціали та прізвище)

Романчук С. В.

(ініціали та прізвище)

Кос О. Ю.

(ініціали та прізвище)

Мух 10.8

НУМЕРАЦІЙНА ВІДОМІСТЬ ДЕРЕВ,
призначених для вибіркової санітарної рубки

Житомирська область
ДП Ємільчинське лісове господарство

Лісництво Королієське
квартал № 40

виділ № 26

урочище

ділянка №

площа 0.1 гектарів

Порядковий номер дерева	Порода	Ступінь товщини стовбурів, сантиметрів			Категорія стану дерева, підстава відбору для рубки	Порядковий номер дерева	Порода	Ступінь товщини стовбурів, сантиметрів			Категорія стану дерева, підстава відбору для рубки
		ділові	напіділові	дров'яні				ділові	напіділові	дров'яні	
148	Осика	28				184	Береза			24	
149	Осика	28				185	Береза	28			
150	Осика			28		186	Береза	28			
151	Осика			28		187	Береза	28			
152	Осика			32		188	Береза	36			
153	Осика			22		189	Береза	28			
154	Осика			28		190	Береза	28			
155	Осика			24		191	Береза	24			
156	Осика			32		192	Береза	24			
157	Осика			32		193	Береза	28			
158	Осика			28		194	Береза	36			
159	Осика			28		195	Береза	28			
160	Береза	32				196	Береза	32			
161	Береза	40				197	Береза	36			
162	Осика			32		198	Береза			32	
163	Осика			36		199	Береза	36			
164	Осика			28		200	Береза			36	
165	Осика			28		201	Осика	36			
166	Осика			32		202	Осика	32			
167	Осика			36		203	Осика			28	
168	Береза	32				204	Береза	36			
169	Береза	36				205	Осика			28	
170	Береза	36				206	Осика			32	
171	Береза	32				207	Осика			36	
172	Береза			28		208	Осика			28	
173	Береза	28				209	Осика			28	
174	Береза	32				210	Береза			24	
175	Береза	32				211	Береза			24	
176	Береза	40				212	Береза	28			
177	Береза	44				213	Береза	32			
178	Осика			28							
179	Осика			24							
180	Береза	32									
181	Береза	32									
182	Осика			28							
183	Береза			40							

Всього пронумеровано дерев: 66 (шестдесят шість)
(кількість словами)

Нумерацію і перелік провели:

Витинер 21

(посада)

С.М. Сич

(посада)

М. Сич

(посада)

(підпис)

(підпис)

(підпис)

Романчук С.В

(ініціали та прізвище)

Романчук С.В

(ініціали та прізвище)

Примок Ю.Б

(ініціали та прізвище)

2 02 2021 року

НУМЕРАЦІЙНА ВІДОМІСТЬ ДЕРЕВ,
призначених для вибіркової санітарної рубки

Житомирська область
ДП Ємільчинське лісове господарство

Лісництво Коропільське
квартал № 44

виділ № 57

урочище
ділянка №

площа 1.2 гектарів

Порядковий номер дерева	Порода	Ступінь товщини стовбурів, сантиметрів			Категорія стану дерева, підстава відбору для рубки	Порядковий номер дерева	Порода	Ступінь товщини стовбурів, сантиметрів			Категорія стану дерева, підстава відбору для рубки
		ділові	напівділові	дров'яні				ділові	напівділові	дров'яні	
1	Сосна	32			VI	36	Сосна	32			VI
2	Сосна		24		VI	37	Сосна	36			VI
3	Сосна		28		VI	48	Сосна	32			V
4	Сосна	32			VI						
5	Сосна		28		VI						
6	Сосна		32		VI						
7	Сосна	32			VI						
8	Сосна	32			V						
9	Сосна			24	VI						
10	Сосна		28		VI						
11	Сосна		32		VI						
12	Сосна			28	VI						
13	Сосна	24			VI						
14	Сосна	24			VI						
15	Сосна	28			VI						
16	Сосна	28			V						
17	Сосна	32			VI						
18	Сосна	28			VI						
19	Сосна	28			VI						
20	Сосна	24			VI						
21	Сосна	32			VI						
22	Сосна	28			VI						
23	Сосна		36		V						
24	Сосна		24		V						
25	Сосна	24			VI						
26	Сосна	28			VI						
27	Сосна	24			V						
28	Сосна	28			VI						
29	Сосна	24			V						
30	Сосна	24			V						
31	Сосна	24			VI						
32	Сосна	28			V						
33	Сосна	28			VI						
34	Сосна	28			VI						
35	Сосна	28			VI						

Всього пронумеровано дерев: 38 (тридцять вісім)
(кількість слів)

Нумерацію і перелік провели:

Інтимир ЗП

(посада)

С.М. В.У.

(посада)

В.В.У.

(посада)

(підпис)

(підпис)

(підпис)

Романчук С.В.

(ініціали та прізвище)

Кос О.В.

(ініціали та прізвище)

Полоно Р.В.

(ініціали та прізвище)

14 06 2021 року

НУМЕРАЦІЙНА ВІДОМІСТЬ ДЕРЕВ,
призначених для вибіркової санітарної рубки

Житомирська область
ДП Ємільчинське лісове господарство

Лісництво Королівське
квартал № 4

виділ № 2

урочище
ділянка №

площа 7,5 гектарів

Порядковий номер дерева	Порода	Ступінь товщини стовбурів, сантиметрів			Категорія стану дерева, підстава відбору для рубки	Порядковий номер дерева	Порода	Ступінь товщини стовбурів, сантиметрів			Категорія стану дерева, підстава відбору для рубки
		ділові	напівділові	дров'яні				ділові	напівділові	дров'яні	
1	береза	24			✓	36	береза	28			✓
2	береза		24		✓	37	береза		22		✓
3	береза	22			✓	38	береза	32			✓
4	береза		22		✓	39	береза			22	✓
5	береза			24	✓	40	береза	36			✓
6	береза			32	✓	41	береза	32			✓
7	береза	22		22	✓	42	береза	36			✓
8	береза			22	✓	43	береза		22		✓
9	береза			22	✓	44	береза		22		✓
10	береза			32	✓	45	береза			24	✓
11	береза			32	✓	46	береза		24		✓
12	береза			32	✓	47	береза		24		✓
13	береза			22	✓	48	береза			22	✓
14	береза			24	✓	49	береза	32			✓
15	береза			24	✓	50	береза	22			✓
16	береза			22	✓	51	береза	24			✓
17	береза			24	✓	52	береза	22			✓
18	береза			24	✓	53	береза			24	✓
19	береза			22	✓	54	береза		22		✓
20	береза			22	✓	55	береза		22		✓
21	береза	24			✓	56	береза			24	✓
22	береза	24			✓	57	береза	22			✓
23	береза			22	✓	58	береза			22	✓
24	береза			22	✓	59	береза			22	✓
25	береза	22			✓	60	береза			22	✓
26	береза			32	✓	61	береза			24	✓
27	береза	24			✓	62	береза			22	✓
28	береза	22			✓	63	береза			24	✓
29	береза		22		✓	64	береза	32			✓
30	береза	32			✓	65	береза		24		✓
31	береза			32	✓	66	береза	32			✓
32	береза	22			✓	67	береза	22			✓
33	береза		22		✓	68	береза	22			✓
34	береза		22		✓	69	береза			24	✓
35	береза		22		✓	70	береза			24	✓

Всього пронумеровано дерев:

(кількість словами)

Нумерацію і перелік провели:

Григорук З.А.

(посада)

Є.В. Мисю

(посада)

Є.В. Мисю

(посада)

(підпис)

(підпис)

(підпис)

Романчук С.В.

(ініціали та прізвище)

Кос О.М.

(ініціали та прізвище)

Сергійченко О.В.

(ініціали та прізвище)

13. 06. 2021 року

НУМЕРАЦІЙНА ВІДОМІСТЬ ДЕРЕВ,
призначених для вибіркової санітарної рубки

Житомирська область
ДП Ємільчинське лісове господарство

Лісництво Королієське
квартал № 4

виділ № 2

урочище Попом
ділянка № _____ площа 2.5 гектарів

Порядковий номер дерева	Порода	Ступінь товщини стовбурів, сантиметрів			Категорія стану дерева, підстава відбору для рубки	Порядковий номер дерева	Порода	Ступінь товщини стовбурів, сантиметрів			Категорія стану дерева, підстава відбору для рубки
		ділові	напівділові	дров'яні				ділові	напівділові	дров'яні	
71	Береза		28		V	106	Осика			28	V1
72	Осика			28	V1	107	Осика			24	V1
73	Береза	28			V	108	Осика			24	V1
74	Береза			28	V1	109	Осика			28	V1
75	Береза	28			V	110	Осика			28	V1
76	Осика			24	L1	111	Осика			28	V1
77	Осика			28	V1						
78	Осика			24	V1						
79	Осика			24	V1						
80	Осика			24	V1						
81	Осика			24	V1						
82	Осика			24	V1						
83	Береза	28			V						
84	Осика			24	V1						
85	Осика			24	V1						
86	Осика			24	V1						
87	Осика			24	V1						
88	Осика			24	V1						
89	Осика			24	V1						
90	Осика			32	V1						
91	Осика			28	V1						
92	Осика			28	V1						
93	Осика			24	V1						
94	Осика			24	V1						
95	Осика			28	V1						
96	Осика			24	V1						
97	Осика			28	V1						
98	Осика			24	V1						
99	Осика			24	V1						
100	Осика			24	V1						
101	Осика			24	V1						
102	Осика			24	V1						
103	Осика			24	V1						
104	Осика			28	V1						
105	Осика			24	V1						

Всього пронумеровано дерев: _____
(кількість словами)

Нумерацію і перелік провели:

Тимощук З.П.

(посада)

О.М.Міх

(посада)

М.В.С

(посада)

(підпис)

(підпис)

(підпис)

Ромашук С.В.

(ініціали та прізвище)

Кос О.М.

(ініціали та прізвище)

Сердюченко О.В.

(ініціали та прізвище)

13.06.2024 року

НУМЕРАЦІЙНА ВІДОМІСТЬ ДЕРЕВ,
призначених для вибіркової санітарної рубки

Житомирська область
ДП Ємільчинське лісове господарство

Лісництво Королівське
квартал № 75

виділ № 22

урочище
ділянка № 7

площа 50 гектарів

Порядковий номер дерева	Порода	Ступінь товщини стовбурів, сантиметрів			Категорія стану дерева, підстава відбору для рубки	Порядковий номер дерева	Порода	Ступінь товщини стовбурів, сантиметрів			Категорія стану дерева, підстава відбору для рубки
		ділові	напівділові	дров'яні				ділові	напівділові	дров'яні	
1	Осіка			44	✓	36	Осіка			40	✓
2	Осіка			60	✓	37	Осіка			40	✓
3	Осіка			40	✓	38	Осіка			44	✓
4	Осіка			46	✓	39	Осіка			36	✓
5	Осіка			40	✓	40	Осіка			40	✓
6	Осіка			40	✓	41	Осіка			36	✓
7	Осіка			40	✓	42	Осіка			40	✓
8	Осіка			40	✓	43	Осіка			36	✓
9	Осіка			36	✓	44	Осіка			32	✓
10	Осіка			44	✓	45	Осіка			48	✓
11	Осіка			44	✓	46	Осіка			48	✓
12	Осіка			46	✓	47	Осіка			40	✓
13	Осіка			40	✓	48	Осіка			36	✓
14	Осіка			46	✓	49	Осіка			30	✓
15	Осіка			40	✓	50	Осіка			36	✓
16	Осіка			36	✓	51	Осіка			40	✓
17	Осіка			32	✓	52	Осіка			44	✓
18	Осіка			36	✓	53	Осіка			48	✓
19	Осіка			36	✓	54	Осіка			40	✓
20	Осіка			40	✓	55	Осіка			36	✓
21	Осіка			40	✓	56	Осіка			36	✓
22	Осіка			40	✓	57	Осіка			36	✓
23	Осіка			44	✓	58	Осіка			36	✓
24	Осіка			44	✓	59	Осіка			40	✓
25	Осіка			46	✓	60	Осіка			32	✓
26	Осіка			40	✓	61	Осіка			40	✓
27	Осіка			20	✓	62	Осіка			40	✓
28	Осіка			30	✓	63	Осіка			40	✓
29	Осіка			44	✓	64	Осіка			36	✓
30	Осіка			40	✓	65	Осіка			32	✓
31	Осіка			32	✓	66	Осіка			36	✓
32	Осіка			32	✓	67	Осіка			44	✓
33	Осіка			32	✓	68	Осіка			40	✓
34	Осіка			40	✓	69	Осіка			44	✓
35	Осіка			40	✓	70	Осіка			44	✓

Всього пронумеровано дерев: Сімдесят

(кількість словами)

Нумерацію і перелік провели:

Сіме. З.А.

(посада)

Сіме. Л.Г.

(посада)

Сіме. М.А.

(посада)

М.А.

15.06.2021 року

(підпис)

(підпис)

(підпис)

Романчук С.В.

(ініціали та прізвище)

Бірюк М.Г.

(ініціали та прізвище)

Липський Р.Г.

(ініціали та прізвище)

Романчук К.П.

НУМЕРАЦІЙНА ВІДОМІСТЬ ДЕРЕВ,
призначених для вибіркової санітарної рубки

Житомирська область
ДП Ємільчинське лісове господарство

Лісництво Королівське
квартал № 27

виділ № 22

урочище
ділянка № 1

площа 50 гектарів

Порядковий номер дерева	Порода	Ступінь товщини стовбурів, сантиметрів			Категорія стану дерева, підстава вибору для рубки	Порядковий номер дерева	Порода	Ступінь товщини стовбурів, сантиметрів			Категорія стану дерева, підстава вибору для рубки
		ділові	напівділові	дров'яні				ділові	напівділові	дров'яні	
21	Осика			40	✓						
22	Осика			32	✓						
23	Осика			36	✓						
24	Осика			32	✓						
25	Осика			40	✓						
26	Осика			36	✓						
27	Осика			40	✓						
28	Осика			40	✓						
29	Осика			36	✓						
30	Осика			24	✓						
31	Осика			40	✓						
32	Осика			40	✓						
33	Осика			48	✓						
34	Осика			36	✓						
35	Осика			48	✓						
36	Осика			48	✓						
37	Осика			40	✓						
38	Осика			40	✓						
39	Осика			40	✓						
40	Осика			40	✓						
41	Осика			24	✓						
42	Осика			40	✓						
43	Осика			40	✓						
44	Осика			40	✓						
45	Осика			44	✓						

Всього пронумеровано дерев

двадцять п'ять
(кількість словами)

Нумерацію і перелік провели:

Єніс. ЗД

(посада)

Єніс. А.Г.

(посада)

Єніс. М. А. М.

(посада)

М. А. М.

15.06

2021 року

Романчук С.В.

(ініціали та прізвище)

Савченко М.У.

(ініціали та прізвище)

Мельничук П.І.

(ініціали та прізвище)

Романчук В.П.

НУМЕРАЦІЙНА ВІДОМІСТЬ ДЕРЕВ,
призначених для вибіркової санітарної рубки

Житомирська область
ДП Ємільчинське лісове господарство

Лісництво Коропільське
квартал № 41

виділ № 14.3

урочище Чимівська
ділянка № _____ площа 6.0 гектарів

Порядковий номер дерев	Порода	Ступінь товщини стовбурів, сантиметрів			Категорія стану дерев, підстава відбору для рубки	Порядковий номер дерев	Порода	Ступінь товщини стовбурів, сантиметрів			Категорія стану дерев, підстава відбору для рубки
		ділові	напівділові	дров'яні				ділові	напівділові	дров'яні	
1	Береза	40			✓	38	Береза			28	✓
2	Береза			28	✓	39	Береза	40			✓
3	Береза	40			✓	40	Береза	44			✓
4	Білка	36			✓	41	Білка	40			✓
5	Білка	36			✓	42	Білка		36		✓
6	Береза	28			✓	43	Білка	36			✓
7	Береза			28	✓	44	Білка		32		✓
8	Береза			36	✓	45	Білка	28			✓
9	Береза	36			✓	46	Білка	32			✓
10	Береза	36			✓	47	Береза		40		✓
11	Береза	52			✓	48	Береза	36			✓
12	Береза	28			✓	49	Береза	40			✓
13	Білка			28	✓	50	Береза		32		✓
14	Береза	32			✓	51	Білка			28	✓
15	Береза			28	✓	52	Білка	36			✓
16	Береза		32		✓	53	Білка			24	✓
17	Береза			32	✓	54	Білка	40			✓
18	Береза			28	✓	55	Береза		40		✓
19	Береза		36		✓	56	Білка		36		✓
20	Білка			24	✓	57	Білка	36			✓
21	Білка	40			✓	58	Білка	32			✓
22	Білка			28	✓	59	Білка	40			✓
23	Білка	36			✓	60	Білка		36		✓
24	Білка			28	✓	61	Білка			28	✓
25	Білка			28	✓	62	Білка			28	✓
26	Білка	40			✓	63	Білка		40		✓
27	Білка			24	✓	64	Білка			40	✓
28	Білка	40			✓	65	Білка			28	✓
29	Білка			28	✓	66	Білка		32		✓
30	Білка		32		✓	67	Білка			24	✓
31	Білка		36		✓	68	Білка	40			✓
32	Білка	40			✓	69	Білка	36			✓
33	Білка	32			✓	70	Білка			36	✓
34	Білка			28	✓	71	Білка			40	✓
35	Білка			32	✓	72	Білка		40		✓
36	Білка		40		✓	73	Білка		40		✓
37	Білка			24	✓	74	Білка		40		✓

Всього пронумеровано дерев: 74 (сімдесят чотири)
(кількість словами)

Нумерацію і перелік провели:

Григорук С.В.

(посада)

С.М.Григорук

(посада)

М.Григорук

(посада)

Григорук С.В.

(підпис)

(підпис)

(підпис)

Романчук С.В.

(ініціали та прізвище)

Кос О.М.

(ініціали та прізвище)

Польовий А.М.

(ініціали та прізвище)

Обозначий А.З.

НУМЕРАЦІЙНА ВІДОМІСТЬ ДЕРЕВ,
призначених для вибіркової санітарної рубки

Житомирська область
ДП Ємільчинське лісове господарство

Лісництво Королієське

квартал № 41

виділ № 14

урочище Чечалівська

ділянка № 3

площа 6,0 гектарів

Порядковий номер дерева	Порода	Ступінь товщини стовбурів, сантиметрів			Категорія стану дерева, підстава відбору для рубки	Порядковий номер дерева	Порода	Ступінь товщини стовбурів, сантиметрів			Категорія стану дерева, підстава відбору для рубки
		ділові	напівділові	дров'яні				ділові	напівділові	дров'яні	
25	Береза	32			✓	112	Осика			40	✓
26	Береза			32	✓	113	Осика			44	✓
27	Осика			22	✓	114	Осика			40	✓
28	Береза	22			✓	115	Осика			40	✓
29	Береза	32			✓	116	Білка			22	✓
30	Береза	32			✓	117	Осика			40	✓
31	Береза		22		✓	118	Осика			36	✓
32	Береза	36			✓	119	Осика			40	✓
33	Береза	22			✓	120	Осика	32			✓
34	Осика	36			✓	121	Осика	36			✓
35	Осика			44	✓	122	Осика	36			✓
36	Осика			42	✓	123	Осика	36			✓
37	Береза		36		✓	124	Осика			24	✓
38	Береза	36			✓	125	Осика			24	✓
39	Осика			24	✓	126	Осика			44	✓
40	Осика			32	✓	127	Осика	36			✓
41	Осика			36	✓	128	Осика			24	✓
42	Осика		40		✓	129	Осика			24	✓
43	Осика		36		✓	130	Осика			28	✓
44	Осика		36		✓	131	Осика			28	✓
45	Осика		22		✓	132	Білка			28	✓
46	Осика		36		✓	133	Осика			28	✓
47	Осика			24	✓	134	Осика	32			✓
48	Осика			22	✓	135	Осика	36			✓
49	Осика			24	✓	136	Осика	32			✓
100	Осика			32	✓	137	Осика			32	✓
101	Осика			28	✓	138	Осика			40	✓
102	Осика			28	✓	139	Береза	44			✓
103	Осика			44	✓	140	Береза	36			✓
104	Осика			40	✓	141	Береза	36			✓
105	Осика			24	✓	142	Осика			36	✓
106	Осика			24	✓	143	Осика			36	✓
107	Осика			36	✓	144	Осика			32	✓
108	Осика			36	✓	145	Осика	32			✓
109	Береза			36	✓	146	Осика			36	✓
110	Береза			32	✓	147	Осика			22	✓
111	Осика			36	✓	148	Осика			48	✓

Всього пронумеровано дерев:

(кількість словами)

Нумерацію і перелік провели:

Литвиненко З.А.

(посада)

С.М.М.М.

(посада)

М.М.М.

(посада)

В.М.М.

(посада)

[Підпис]

(підпис)

[Підпис]

(підпис)

Романчук С.В.

(ініціали та прізвище)

Романчук С.В.

(ініціали та прізвище)

Романчук С.В.

(ініціали та прізвище)

Овощинський М.І.

Житомирська область
ДП Ємільчинське лісове господарство

площа _____ гектарів

Одогович М.І.

НУМЕРАЦІЙНА ВІДОМІСТЬ ДЕРЕВ,
призначених для вибіркової санітарної рубки

Житомирська область
ДП Ємільчинське лісове господарство

Лісництво Королівське
квартал № 14

виділ № 16

урочище
ділянка №

площа 46 гектарів

Порядковий номер дерева	Порода	Ступінь товщини стовбурів, сантиметрів			Категорія стану дерева, підстава відбору для рубки	Порядковий номер дерева	Порода	Ступінь товщини стовбурів, сантиметрів			Категорія стану дерева, підстава відбору для рубки
		ділові	напівділові	дров'яні				ділові	напівділові	дров'яні	
1	Осика			32	VI	36	Сосна			32	VI
2	Осика	40			III	37	Осика			32	VI
3	Осика	40			III	38	Осика			32	VI
4	Осика			40	VI	39	Сосна	36			III
5	Осика	36			III	40	Осика	32			III
6	Сосна	36			III	41	Сосна	44			III
7	Сосна	40			III	42	Сосна	40			III
8	Сосна		28		IV	43	Сосна			40	VI
9	Сосна		28		IV	44	Сосна			28	VI
10	Сосна		28		IV	45	Сосна			32	VI
11	Сосна			28	VI	46	Сосна	40			III
12	Сосна			28	VI	47	Сосна	36			III
13	Сосна			24	VI	48	Сосна	36			III
14	Сосна	28			III	49	Сосна			36	VI
15	Сосна	28			III	50	Осика			28	VI
16	Сосна	28			III	51	Осика			28	VI
17	Сосна	28			III	52	Вільха			32	VI
18	Сосна	48			III	53	Осика		56		IV
19	Осика			24	VI	54	Осика		36		IV
20	Сосна	40			III	55	Осика	40		32	VI
21	Сосна	32			III	56	Осика				III
22	Сосна	36			III	57	Осика	44			III
23	Сосна			20	VI	58	Осика			48	VI
24	Сосна	32			III	59	Осика			44	VI
25	Сосна	32			III	60	Осика			40	VI
26	Сосна	44			III	61	Осика			36	VI
27	Сосна	36			III	62	Осика			44	VI
28	Сосна	36			III	63	Осика			44	VI
29	Сосна	32			III	64	Осика			32	VI
30	Сосна	36			III	65	Осика			28	VI
31	Сосна	36			III	66	Осика			32	VI
32	Сосна	36			III	67	Осика			48	VI
33	Осика			32	VI	68	Осика			28	VI
34	Осика			24	VI	69	Вільха			36	VI
35	Осика			24	VI	70	Вільха			32	VI

Всього пронумеровано дерев:

Сорок сям
(кількість словами)

Нумерацію і перелік провели:

М. М. М.

(посада)

М. М. М.

(посада)

М. М. М.

(посада)

М. М. М.

12 01 20 21 року

Романчук С. М.

Левченко П. І.

(ініціали та прізвище)

Левченко П. І.

(ініціали та прізвище)

Левченко С. В.

(ініціали та прізвище)

Осипенко М. І.

НУМЕРАЦІЙНА ВІДОМІСТЬ ДЕРЕВ,
призначених для вибіркової санітарної рубки

Житомирська область
ДП Ємільчинське лісове господарство

Лісництво Королієське
квартал № 74

виділ № 16

урочище _____
ділянка № _____

площа 4,6 гектарів

Порядковий номер дерева	Порода	Ступінь товщини стовбурів, сантиметрів			Категорія стану дерева, підстава відбору для рубки	Порядковий номер дерева	Порода	Ступінь товщини стовбурів, сантиметрів			Категорія стану дерева, підстава відбору для рубки
		ділові	напівділові	дров'яні				ділові	напівділові	дров'яні	
71	Осика	36		32	III						
72	Осика			24	VI						
73	Осика			24	VI						
74	Осика	66		28	VI						
75	Осика			26	VI						
76	Осика			24	VI						
77	Осика				II						
78	Осика	32			III						
79	Осика	28			III						
80	Осика			36	VI						
81	Осика			36	VI						
82	Осика			36	VI						
83	Осика			36	VI						
84	Осика			32	VI						
85	Осика			36	VI						
86	Осика				III						
87	Осика	32			III						
88	Осика	40			III						
89	Осика	32		28	VI						
90	Осика			32	VI						
91	Осика										

Всього пронумеровано дерев: двадцять одес

(кількість словами)

Нумерацію і перелік провели:

Степанчук

(посада)

Лисенко

(посада)

Лисенко

(посада)

Лисенко

(посада)

21 01 2021 року

(підпис)

(підпис)

(підпис)

Романюк С.В.
Летюк П.М.

(ініціали та прізвище)

Романюк С.В.

(ініціали та прізвище)

Летюк П.М.

(ініціали та прізвище)

Соловйов М.Д.

НУМЕРАЦІЙНА ВІДОМІСТЬ ДЕРЕВ,
призначених для вибіркової санітарної рубки

Житомирська область
ДП Ємільчинське лісове господарство

Лісництво Коропівське
квартал № 01

виділ № 5

урочище _____
ділянка № _____

площа 0.6 гектарів

Порядковий номер дерева	Порода	Ступінь товщини стовбурів, сантиметрів			Категорія стану дерева, підстава відбору для рубки	Порядковий номер дерева	Порода	Ступінь товщини стовбурів, сантиметрів			Категорія стану дерева, підстава відбору для рубки
		ділові	напівділові	дров'яні				ділові	напівділові	дров'яні	
1	Сосна		44		VI						
2	Дуб			36	VI						
3	Сосна	36			V						
4	Сосна	40			V						
5	Сосна			32	VI						
6	Сосна		36		V						
7	Сосна	40			IV						
8	Сосна			24	VI						
9	Сосна		38		VI						
10	Сосна			28	VI						
11	Сосна		32		VI						
12	Сосна		28		VI						
13	Сосна			24	VI						
14	Сосна			24	VI						
15	Сосна			28	VI						
16	Сосна		36		V						
17	Сосна		36		V						
18	Береза			24	VI						
19	Береза			28	VI						
20	Сосна	28			V						
21	Сосна	36			V						
22	Сосна	32			V						
23	Сосна			28	VI						
24	Сосна			36	VI						
25	Сосна			28	VI						
26	Сосна		44		V						
27	Сосна			28	VI						
28	Сосна			28	VI						
29	Сосна			32	VI						
30	Сосна			28	VI						
31	Сосна		36		V						
32	Сосна		32		V						
33	Сосна		40		V						

Всього пронумеровано дерев: 33 (тридцять три) / 35
(кількість словами)

Нумерацію і перелік провели:

Григорук С.А.

(посада)

С.М. Голуб

(посада)

О.М. Голуб

(посада)

І.М. Голуб

(підпис)

(підпис)

(підпис)

Романчук С.В.

(ініціали та прізвище)

Романчук О.М.

(ініціали та прізвище)

Дроздов Ю.В.

(ініціали та прізвище)

Дроздов М.В.

НУМЕРАЦІЙНА ВІДОМІСТЬ ДЕРЕВ,
призначених для вибіркової санітарної рубки

Житомирська область
ДП Ємільчинське лісове господарство

Лісництво Королівське
квартал № 36

виділ № 20

урочище _____
ділянка № _____

площа 1,8 гектарів

Порядковий номер дерева	Порода	Ступінь товщини стовбурів, сантиметрів			Категорія стану дерева, підстава відбору для рубки	Порядковий номер дерева	Порода	Ступінь товщини стовбурів, сантиметрів			Категорія стану дерева, підстава відбору для рубки
		ділові	напівділові	дров'яні				ділові	напівділові	дров'яні	
1	Береза		28		IV	36	Береза	28			III
2	Береза	32			III	37	Береза	28			III
3	Береза			24	VI	38	Береза	36			III
4	Сосна	24			III	39	Береза		24		IV
5	Сосна	32			III	40	Береза	36			III
6	Береза			28	VI	41	Береза		24		IV
7	Береза			28	VI	42	Береза	32			III
8	Береза	28			III	43	Береза			24	VI
9	Береза			20	VI	44	Береза	32			III
10	Береза	32			III	45	Береза		28		IV
11	Сосна			20	VI	46	Береза	32			III
12	Сосна			24	VI	47	Береза	32			III
13	Сосна			32	VI	48	Береза	28			III
14	Сосна			36	VI	49	Сосна			24	VI
15	Береза	28			III	50	Береза	28			III
16	Береза	32			III	51	Береза	32			III
17	Береза	32			III	52	Береза			24	VI
18	Береза	28			III	53	Сосна			36	VI
19	Береза	24			III	54	Береза	28			III
20	Береза	28			III	55	Береза	32			III
21	Береза			24	VI	56	Береза	32			III
22	Береза		32		IV	57	Береза	32			III
23	Береза			24	VI	58	Береза			28	VI
24	Сосна			24	VI	59	Береза		28		IV
25	Береза	28			III	60	Береза	28			III
26	Береза	28			III	61	Береза	32			III
27	Береза	28			III	62	Береза		32		IV
28	Береза	28			III	63	Береза			24	VI
29	Береза	32			III	64	Береза			24	VI
30	Береза	28			III	65	Береза			24	VI
31	Береза	28			III	66	Сосна			24	VI
32	Береза			24	VI	67	Сосна			24	VI
33	Сосна			24	VI						
34	Береза			24	VI						
35	Береза	28			III						

Всього пронумеровано дерев: сорок дев'ять

(кількість словами)

Нумерацію і перелік провели:

Сит. м.м.

(посада)

М.м.

(посада)

П.м.

(посада)

15 01 2021 року

К.м.

(підпис)

К.м.

(підпис)

К.м.

(підпис)

Романенко С.В.

Романенко П.П.

(ініціали та прізвище)

Козинський В.П.

(ініціали та прізвище)

Тютюнник В.В.

(ініціали та прізвище)

Савицький М.П.

НУМЕРАЦІЙНА ВІДОМІСТЬ ДЕРЕВ,
призначених для вибіркової санітарної рубки

Житомирська область
ДП Ємільчинське лісове господарство

Лісництво Коропільське
квартал № 44

виділ № 25

урочище _____
ділянка № _____ площа 22 гектарів

Порядковий номер дерева	Порода	Ступінь товщини стовбурів, сантиметрів			Категорія стану дерева, підстава відбору для рубки	Порядковий номер дерева	Порода	Ступінь товщини стовбурів, сантиметрів			Категорія стану дерева, підстава відбору для рубки
		ділові	напівділові	дров'яні				ділові	напівділові	дров'яні	
1	Сосна			32	VI	38	Береза	28			III
2	Сосна			28	VI	39	Сосна			24	VI
3	Сосна			26	VI	40	Сосна			32	VI
4	Сосна			28	VI	41	Сосна			52	VI
5	Сосна			32	VI	42	Сосна	40			III
6	Сосна			40	VI	43	Береза	26			III
7	Сосна			28	VI	44	Береза	28			III
8	Сосна			26	VI	45	Береза	32			III
9	Сосна			28	VI	46	Береза		20		IV
10	Сосна			28	VI	47	Береза		24		IV
11	Береза	24			III	48	Береза	28			III
12	Береза	28			III						
13	Береза	32			III						
14	Береза		28		IV						
15	Береза		22		IV						
16	Береза		28		IV						
17	Береза	36			III						
18	Береза	36			III						
19	Береза		28		IV						
20	Береза		24		IV						
21	Береза	40			III						
22	Береза	32			III						
23	Береза	32			III						
24	Береза	32			III						
25	Береза	32			III						
26	Береза		24		IV						
27	Береза	28			III						
28	Береза	28			III						
29	Береза	28			III						
30	Береза	32			III						
31	Береза		24		IV						
32	Береза		24		IV						
33	Береза	32			III						
34	Береза		24		IV						
35	Береза	32			III						
36	Береза	28			III						
37	Береза	32			III						

Всього пронумеровано дерев: _____

Нумерацію і перелік провели: _____

С.М. М. М. М.
(посада)

М. М. М.
(посада)

М. М. М.
(посада)

М. М. М.

С. М. М.
(кількість словами)

С. М. М.
(підпис)

С. М. М.
(підпис)

С. М. М.
(підпис)

С. М. М.

Романчук С.М.
Копальник П.М.

(ініціали та прізвище)

С. М. М.

(ініціали та прізвище)

С. М. М.

(ініціали та прізвище)

С. М. М.

НУМЕРАЦІЙНА ВІДОМІСТЬ ДЕРЕВ,
призначених для вибіркової санітарної рубки

Житомирська область
ДП Ємільчинське лісове господарство

Лісництво Коропівське
квартал № 48

виділ № 43

урочище
ділянка № 1

площа 65 гектарів

Порядковий номер дерева	Порода	Ступінь товщини стовбурів, сантиметрів			Категорія стану дерева, підстава відбору для рубки	Порядковий номер дерева	Порода	Ступінь товщини стовбурів, сантиметрів			Категорія стану дерева, підстава відбору для рубки
		ділові	напівділові	дров'яні				ділові	напівділові	дров'яні	
1	Береза			24	✓	38	Осика	32			✓
2	Осика		28		✓	39	Осика	24			✓
3	Береза	24			✓	40	Осика	24			✓
4	Осика	32			✓	41	Осика	32			✓
5	Осика	28			✓	42	Осика	36			✓
6	Осика	24			✓	43	Осика	40			✓
7	Осика			24	✓	44	Осика	28			✓
8	Осика		24		✓	45	Осика		36		✓
9	Осика			36	✓	46	Осика	32			✓
10	Осика	24			✓	47	Осика	28			✓
11	Осика	24			✓	48	Осика	28			✓
12	Осика	24			✓	49	Осика	28			✓
13	Осика	24			✓	50	Осика	28		24	✓
14	Береза	32			✓	51	Осика	32			✓
15	Береза	28			✓	52	Осика	28			✓
16	Осика	36			✓	53	Осика	32			✓
17	Осика	32			✓	54	Осика		24		✓
18	Осика	32			✓	55	Осика	32			✓
19	Осика		24		✓	56	Осика	28			✓
20	Осика		28		✓	57	Осика		24		✓
21	Осика		32		✓	58	Осика	28			✓
22	Осика		32		✓	59	Осика	28			✓
23	Осика			24	✓	60	Осика	32			✓
24	Осика			32	✓	61	Осика	32			✓
25	Осика			24	✓	62	Осика	32			✓
26	Осика		32		✓	63	Осика	32			✓
27	Осика		28		✓	64	Осика	32			✓
28	Осика		28		✓	65	Осика	32			✓
29	Осика			24	✓	66	Осика	32			✓
30	Осика			24	✓	67	Осика	32			✓
31	Осика			32	✓	68	Осика	32			✓
32	Осика		32		✓	69	Осика	32			✓
33	Осика		36		✓	70	Осика	32			✓
34	Осика		32		✓	71	Осика	32			✓
35	Осика	32			✓	72	Осика	40			✓
36	Осика	32			✓	73	Осика	32			✓
37	Осика		32		✓	74	Осика	32			✓

Всього пронумеровано дерев: 74

Нумерацію і перелік провели: Григорук С.В.

Григорук С.В.

(посада)

Григорук С.В.

(посада)

Григорук С.В.

(посада)

Григорук С.В.

(посада)

Григорук С.В.

Григорук С.В.

(кількість словами)

Григорук С.В.

(підпис)

Григорук С.В.

(підпис)

Григорук С.В.

(підпис)

Григорук С.В.

(підпис)

Григорук С.В.

Григорук С.В.

Григорук С.В.

(ініціали та прізвище)

Григорук С.В.

(ініціали та прізвище)

Григорук С.В.

(ініціали та прізвище)

Григорук С.В.

(ініціали та прізвище)

Григорук С.В.

НУМЕРАЦІЙНА ВІДОМІСТЬ ДЕРЕВ,
призначених для вибіркової санітарної рубки

Житомирська область
ДП Ємільчинське лісове господарство

Лісництво Королівське

квартал № 10

виділ № 13

урочище

ділянка № 1

площа 65 гектарів

Порядковий номер дерева	Порода	Ступінь товщини стовбурів, сантиметрів			Категорія стану дерева, підстава відбору для рубки	Порядковий номер дерева	Порода	Ступінь товщини стовбурів, сантиметрів			Категорія стану дерева, підстава відбору для рубки
		ділові	напівділові	дров'яні				ділові	напівділові	дров'яні	
75	Сосна		24		✓						
76	Сосна		44		✓						
77	Осік			28	✓						
78	Осік		36		✓						
79	Сосна		36		✓						
80	Осік		44		✓						
81	Осік		44		✓						
82	Осік			36	✓						
83	Осік		44		✓						
84	Осік		40		✓						
85	Осік		36		✓						
86	Осік			28	✓						
87	Осік		28		✓						
88	Осік		32		✓						
89	Осік		32		✓						
90	Осік		36		✓						
91	Осік		36		✓						
92	Осік		32		✓						
93	Сосна			28	✓						
94	Осік		32		✓						
95	Осік			28	✓						
96											

Всього пронумеровано дерев: 96

Нумерацію і перелік провели:

Тем. Л. Г.

(посада)

Ст. М. Л.

(посада)

М. А. К.

(посада)

М. Н. П.

(кількість словами)

(підпис)

(підпис)

(підпис)

Романчук С. В.
Волощук О. М.

(ініціали та прізвище)

Мельничук Р. Д.

(ініціали та прізвище)

Хотимченко В. П.

(ініціали та прізвище)

Возничий М. П.

Житомирська область
ДП Ємільчинське лісове господарство

урочище _____
ділянка № _____ площа 0,5 гектарів

Свободный М. С.

НУМЕРАЦІЙНА ВІДОМІСТЬ ДЕРЕВ,
призначених для вибіркової санітарної рубки

Житомирська область
ДП Ємільчинське лісове господарство

Лісництво Коропівське
квартал № 41

виділ № 17

урочище _____
ділянка № _____

площа 0.6 гектарів

Порядковий номер дерева	Порода	Ступінь товщини стовбурів, сантиметрів			Категорія стану дерева, підстава відбору для рубки	Порядковий номер дерева	Порода	Ступінь товщини стовбурів, сантиметрів			Категорія стану дерева, підстава відбору для рубки
		ділові	напівділові	дров'яні				ділові	напівділові	дров'яні	
1	Сосна	28			✓						
2	Сосна		28		✓						
3	Сосна	32			✓						
4	Сосна	32			✓						
5	Сосна	40			✓						
6	Сосна		24		✓						
7	Сосна		32		✓						
8	Сосна		28		✓						
9	Сосна	36			✓						
10	Сосна	28			✓						
11	Сосна		36		✓						
12	Сосна			28	✓						
13	Сосна			28	✓						
14	Сосна			28	✓						
15	Сосна		24		✓						
16	Сосна		24		✓						
17	Сосна	28			✓						
18	Сосна		24		✓						
19	Сосна	32			✓						
20	Сосна			24	✓						
21	Сосна		32		✓						
22	Сосна	28			✓						
23	Сосна			24	✓						
24	Сосна	36			✓						
25	Сосна			24	✓						
26	Сосна		32		✓						
27	Сосна			24	✓						
28	Сосна	28			✓						
29	Сосна			28	✓						
30	Сосна			24	✓						
31	Сосна	28			✓						
32	Сосна			28	✓						
33	Сосна		24	24	✓						
34	Сосна		24		✓						
35	Сосна		24		✓						

Всього пронумеровано дерев: 35 (тридцять п'ять)
(кількість словами)

Нумерацію і перелік провели:

І. М. М. М.
(посада)

М. М. М.
(посада)

М. М. М.
(посада)

М. М. М.

14. 01 2024 року

М. М. М.
(підпис)

М. М. М.
(підпис)

М. М. М.
(підпис)

М. М. М.

Р. Р. Р. Р.
(ініціали та прізвище)

Р. Р. Р.
(ініціали та прізвище)

Р. Р. Р.
(ініціали та прізвище)

Р. Р. Р.

Житомирська область
ДП Ємільчинське лісове господарство

площа 1.4 гектарів

Олександр С. С.

НУМЕРАЦІЙНА ВІДОМІСТЬ ДЕРЕВ,
призначених для вибіркової санітарної рубки

Житомирська область
ДП Ємільчинське лісове господарство

Лісництво Королівське
квартал № 23

виділ № 23

урочище _____
ділянка № _____

площа 94 гектарів

Порядковий номер Дерева	Порода	Ступінь товщини стовбурів, сантиметрів			Категорія стану дерева, підстава відбору для рубки	Порядковий номер дерева	Порода	Ступінь товщини стовбурів, сантиметрів			Категорія стану дерева, підстава відбору для рубки
		ділові	напівділові	дров'яні				ділові	напівділові	дров'яні	
1	Дуб	28			V	36	Дуб			32	V
2	Дуб	36			V	37	Дуб	40			V
3	Дуб			28	V	38	Дуб	28			V
4	Дуб			24	V	39	Дуб			32	V
5	Дуб	22			V	40	Дуб	40			V
6	Дуб	48			V	41	Дуб			32	V
7	Дуб			24	V	42	Дуб			36	V
8	Дуб	44			V	43	Дуб	28			V
9	Дуб			24	V	44	Дуб			32	V
10	Дуб			24	V	45	Дуб			24	V
11	Дуб			28	V	46	Дуб	32			V
12	Дуб	28			V	47	Дуб	32			V
13	Дуб	22			V	48	Дуб			24	V
14	Дуб	32			V	49	Дуб	40			V
15	Дуб	40			V	50	Дуб			28	V
16	Дуб			28	V	51	Дуб	32			V
17	Дуб			32	V	52	Дуб			28	V
18	Дуб			28	V	53	Дуб			24	V
19	Дуб			24	V	54	Дуб	28			V
20	Дуб			40	V	55	Дуб	32		32	V
21	Дуб	32			V	56	Дуб			32	V
22	Дуб	36			V						
23	Дуб			24	V						
24	Дуб			28	V						
25	Дуб			36	V						
26	Дуб	40			V						
27	Дуб			32	V						
28	Дуб			32	V						
29	Дуб	36			V						
30	Дуб			28	V						
31	Дуб			32	V						
32	Дуб			28	V						
33	Дуб	32			V						
34	Дуб	36			V						
35	Дуб			24	V						

Всього пронумеровано дерев: 66 (шестьдесят шість) / 66
(кількість словами)

Нумерацію і перелік провели:

Григорук С.А.

(посада)

С.А. М. М.

(посада)

М. М. М.

(посада)

М. М. М.

13.01.2020 року

[Підпис]

(підпис)

[Підпис]

(підпис)

[Підпис]

(підпис)

[Підпис]

Романчук С.Б.

(ініціали та прізвище)

Кос С.М.

(ініціали та прізвище)

Панченко В.М.

(ініціали та прізвище)

Соболевський М.С.

Житомирська область
ДП Ємільчинське лісове господарство

виділ № 18

урочище _____
ділянка № _____

площа 1,5 гектарів

Всього пронумеровано дерев: 32 (тридцять два) / шт.
(кількість словами)

Нумерацію і перелік провели:

14.11.2020 30

(посадка)

21. 10. 2019

(посада)

er. rky

(посада)

(Signature)

25. 01 2024 року

(підпис)

(підпис)

(підпис)

Росапури С.В.

(ініціали та прізвище)

(Ініціали та прізвище)
І. С. М.

(ініціали та прізвище)

Власов В. С

(ініціали та прізвище)

Одоговорил М.С.

НУМЕРАЦІЙНА ВІДОМІСТЬ ДЕРЕВ,
призначених для вибіркової санітарної рубки
Житомирська область

ДП «Ємільчинське лісове господарство»

Лісництво
квартал № 29

виділ № 14

урочище
ділянка №

площа 2.0 гектарів

Порядковий номер дерева	Порода	Ступінь товщини стовбурів, сантиметрів			Категорія стану дерева, підстава відбору для рубки	Порядковий номер дерева	Порода	Ступінь товщини стовбурів, сантиметрів			Категорія стану дерева, підстава відбору для рубки
		ділові	напівділові	дров'яні				ділові	напівділові	дров'яні	
1				32	✓						
2				28	✓						
3				24	✓						
4				32	✓						
5				28	✓						
6				32	✓						
7				28	✓						
8				28	✓						
9				28	✓						
10				28	✓						
11				32	✓						
12				28	✓						
13				28	✓						
14				32	✓						
15				24	✓						
16		28			✓						
17		32			✓						
18		32			✓						
19		32			✓						
20				32	✓						
21		24			✓						
22			28		✓						
23		28			✓						
24		28			✓						
25			28		✓						
26			32		✓						
27		24			✓						
28		28			✓						
29		24			✓						
30		28			✓						

Всього пронумеровано дерев: 30 (тридцять) шт.
(кількість словами)

Нумерацію і перелік провели:

Гуменюк З.А.
(посада)

О.М. Мисю
(посада)

М.М. Мисю
(посада)

М.М. Мисю

(підпис)

(підпис)

(підпис)

Романчук Г.В.
(ініціали та прізвище)

Романчук Г.В.
(ініціали та прізвище)

Власюк В.С.
(ініціали та прізвище)

Освітлює М.С. 14.05.2021 року

НУМЕРАЦІЙНА ВІДОМІСТЬ ДЕРЕВ,
призначених для вибіркової санітарної рубки

Житомирська область
ДП «Смільчинське лісове господарство»

Лісництво
квартал № 26

виділ № 35

урочище _____
ділянка № _____

площа 0,9 гектарів

Порядковий номер дерева	Порода	Ступінь товщини стовбурів, сантиметрів			Категорія стану дерева, підстава відбору для рубки	Порядковий номер дерева	Порода	Ступінь товщини стовбурів, сантиметрів			Категорія стану дерева, підстава відбору для рубки
		ділові	напівділові	дров'яні				ділові	напівділові	дров'яні	
1	Береза			28	V						
2	Береза			28	V						
3	Береза			28	V						
4	Береза			28	VI						
5	Береза			24	VI						
6	Береза			24	V						
7	Береза			28	V						
8	Береза			28	VI						
9	Береза			24	VI						
10	Береза			24	V						
11	Береза			24	VI						
12	Береза	28			IV						
13	Береза	40			IV						
14	Береза			24	V						
15	Береза	36			IV						
16	Береза		24		V						
17	Береза	24			IV						

Всього пронумеровано дерев: 17 (сімнадцять) шт
(кількість словами)

Григор 30
(посада)

С.М. М. М.
(посада)

М. М. М.
(посада)

М. М. М.
(посада)

(підпис)

(підпис)

(підпис)

Нумерацію і перелік провели:

Романчук С.В.
(ініціали та прізвище)

Мас О.С.
(ініціали та прізвище)

Власова Г.С.
(ініціали та прізвище)

Об'єкт № 15 01

2021 року

НУМЕРАЦІЙНА ВІДОМІСТЬ ДЕРЕВ,
призначених для вибіркової санітарної рубки

Житомирська область
ДП Ємільчинське лісове господарство

Лісництво Королівське
квартал № 20

виділ № 23

урочище _____
ділянка № _____

площа 24 гектарів

Порядковий номер дерева	Порода	Ступінь товщини стовбурів, сантиметрів			Категорія стану дерева, підстава відбору для рубки	Порядковий номер дерева	Порода	Ступінь товщини стовбурів, сантиметрів			Категорія стану дерева, підстава відбору для рубки
		ділові	напівділові	дров'яні				ділові	напівділові	дров'яні	
1	Сосна	37			III	36	Сосна	36			III
2	Сосна	37			III	37	Сосна	32			III
3	Сосна	34			III	38	Сосна	44			III
4	Сосна	28			III	39	Сосна			24	VI
5	Сосна	22			III	40	Сосна			28	VI
6	Сосна	20			III	41	Сосна			32	VI
7	Сосна	14			III	42	Сосна			28	VI
8	Сосна	36			III	43	Береза			24	VI
9	Сосна	28			III	44	Сосна	28			VI
10	Сосна	36			III	45	Береза			28	VI
11	Сосна	40			III	46	Сосна			24	VI
12	Сосна	32			III	47	Береза			32	VI
13	Сосна			28	VI	48	Береза			32	VI
14	Сосна	32			III	49	Береза			32	VI
15	Сосна	32			III	50	Береза			36	VI
16	Сосна	36			III	51	Береза	32			VI
17	Сосна	48			III	52	Береза			28	VI
18	Сосна	48			III	53	Береза	28			VI
19	Сосна	40			III	54	Береза			32	VI
20	Сосна	64			III	55	Береза			36	VI
21	Сосна	48			III	56	Береза			32	VI
22	Сосна			24	VI	57	Береза			24	VI
23	Сосна			20	VI	58	Береза			28	VI
24	Сосна			32	VI	59	Береза			28	VI
25	Сосна			28	VI	60	Береза			28	VI
26	Сосна			28	VI	61	Береза			28	VI
27	Сосна			20	VI	62	Береза			28	VI
28	Сосна			24	VI	63	Береза			24	VI
29	Сосна			24	VI	64	Береза			28	VI
30	Сосна			28	VI	65	Береза			24	VI
31	Сосна			28	VI	66	Береза			32	VI
32	Сосна			28	VI	67	Береза			28	VI
33	Сосна	36			III	68	Сосна	32			III
34	Сосна	40			III	69	Сосна	32			III
35	Сосна	32			III	70	Сосна	32			III

Всього пронумеровано дерев. Сімдесят

(кількість словами)

Нумерацію і перелік провели:

С. М. Жид
(посада)

М. М. Жид
(посада)

М. М. Жид
(посада)

М. М. Жид
(посада)

14 01 2021 року

С. М. Жид
(підпис)

М. М. Жид
(підпис)

М. М. Жид
(підпис)

М. М. Жид
(підпис)

Романенко С. В.

Литвиненко П. В.

(ініціали та прізвище)

Ремонько Ю. А.

(ініціали та прізвище)

Сердюченко О. В.

(ініціали та прізвище)

Оддзиско А. І.

Житомирська область
ДП Ємільчинське лісове господарство

виділ № 23

урочище _____
ділянка № _____

площа 2,4 гектарів

Всього пронумеровано дерев: 12 577 6
(кількість словами)

Степанау
(посада)

М. И. [подпись]

А. А. А.
(подпись)

14. 01. 2021 roku

(кількість словами)

Гь словами)

(ПОДПИС)

(подпись)

(подпись)

Ромашкин С. В.
Гладский П. Г.

(ініціали та прізвище)

Григорас К. С.
(ініціали та прізвище)

Сергій О.Р.
(Ініціали та прізвище)

(ініціали та прізвище)
Об'єкт М. Г.

НУМЕРАЦІЙНА ВІДОМІСТЬ ДЕРЕВ,
призначених для вибіркової санітарної рубки

Житомирська область
ДП «Смільчинське лісове господарство»

Лісництво
квартал № 36

виділ № 34

урочище
ділянка №

площа 5.2 гектарів

Порядковий номер дерева	Порода	Ступінь товщини стовбурів, сантиметрів			Категорія ступу дерева, підстава вибору для рубки	Порядковий номер дерева	Порода	Ступінь товщини стовбурів, сантиметрів			Категорія ступу дерева, підстава вибору для рубки
		ділові	напівділові	дров'яні				ділові	напівділові	дров'яні	
1	С		24		IV	40	С			28	V
2	С			24	IV	41	С	28			V
3	С			24	VI	42	С			24	VI
4	С		28		V	43	С	24			IV
5	С	28			IV	44	С		28		V
6	С	24			IV	45	С	28			IV
7	С	24			IV	46	С			24	VI
8	С		24		V	47	С			24	IV
9	С		24		V	48	С	32			IV
10	С		28		V	49	С	32			IV
11	С		32		IV	50	С		32		V
12	С	24			IV	51	С		32		V
13	С	24			IV	52	С			24	VI
14	С		24		IV	53	С		28		IV
15	С		24		V	54	С			28	VI
16	С			28	V	55	С	28			IV
17	С			24	VI	56	С		28		IV
18	С			24	IV	57	С		32		V
19	С			24	IV	58	С		32		V
20	С			28	VI	59	С			32	VI
21	С			24	VI	60	С			24	VI
22	С			28	VI	61	С			24	VI
23	С		24		IV	62	С			28	VI
24	С			24	V	63	С		24		IV
25	С			32	V	64	С			24	V
26	С	24			IV	65	С			32	V
27	С	24			IV	66	С			28	V
28	С		24		IV	67	С			28	VI
29	С		28		IV	68	С			28	VI
30	С			28	V	69	С			32	VI
31	С			32	V	70	С			24	V
32	С	28			V	71	С			24	V
33	С	24			IV	72	С			28	VI
34	С	32			IV	73	С			28	V
35	С			24	V	74	С			28	VI
36	С			32	V	75	С			32	V
37	С	28			V	76	С			28	V
38	С	28			V	77	С			32	IV
39	С			24	IV	78	С			28	VI

Всього пронумеровано дерев:

(кількість слів)

Нумерацію і перелік провели:

Китенер 3.1

(посада)

С. М. М. У

(посада)

М. М. У

(посада)

М. М. У

(підпис)

(підпис)

(підпис)

Романчук С.В

(ініціали та прізвище)

Кот О.М

(ініціали та прізвище)

Приймак Ю.В

(ініціали та прізвище)

С. М. М. У

2021 року

НУМЕРАЦІЙНА ВІДОМІСТЬ ДЕРЕВ,
призначених для вибіркової санітарної рубки
Житомирська область
ДП «Смільчинське лісове господарство»

Лісництво
квартал № 4

Виділ № 54

урочище
ділянка № _____

площа 6,2 гектарів

Порядковий номер дерева	Порода	Ступінь товщини стовбурів, сантиметрів			Категорія стану дерева, підстава вибору для рубки	Порядковий номер дерева	Порода	Ступінь товщини стовбурів, сантиметрів			Категорія стану дерева, підстава вибору для рубки
		ділові	напіваділові	дров'яні				ділові	напіваділові	дров'яні	
10	Сосна			24	V	Сосна					
11				36	VI						
12				24	V						
13				24	V						
14				32	II						
15				28	III						
16				32	VI						
17				24	V						
18				28	VI						
19				32	V						
20				29	V						
21				28	V						
22				24	VI						
23				28	VI						
24				24	VI						
25			40	VI							
26			32	VI							
27			28	V							

Всього пронумеровано дерев: 97/звідності сім'ї
(кількість слов'ян)

Иттикер 3A
(посада)

Св. С. Е. У.
(посада)

с. н. у.
(посада)
В. М. Р.

EDITORIAL

(ПЕЛТИНС)

(11/20/15)

Нумерацію і перелік провели:

Романчук С.Ю.
(инициалы и фамилия)

Нос ОМ
(ініціали та прізвище)

Григорук Н.В.
(ініціали та прізвище)

Одзначено 15.01.2021 року

Назва лісництва	Квартали	Характеристика насадження	Найменування шкідників, хвороб та інших причин пошкодження лісу. Час виявлення	Площа охоплена шкідниками та хворобами	Інтенсивність зараження (число шкідників на одиницю виміру, м2, дерево і т.д.) характер пошкодження
1	2	3	4	5	6
			2021 рік		
Козацьке	15/2	8Сз 26л	Верішківський короїд	3,0	
- II -	20/27	10Сз 16л	- II -	2,0	
- II -	23/12	7Сз 36л	- II -	1,2	
- II -	32/34	10Сз + 6л	- II -	1,8	
- II -	35/48	10Сз	- II -	2,0	
- II -	50/4	10Сз + 9л + 6л	- II -	0,7	
- II -	51/44	9Сз 18з + 6л	- II -	0,5	
- II -	61/14	4Сз 46л 2Вн 2	- II -	2,7	
- II -	14/12	10Сз	- II -	2,0	
- II -	17/38	9Сз 16л	- II -	0,5	
- II -	20/13	9Сз 16л	- II -	1,4	
- II -	20/28	4Сз 36л 2Вн 2 10с	- II -	1,0	
- II -	20/40	8Сз 26л	- II -	1,0	
- II -	20/43	8Вн 226л + Сз + Дз	- II -	1,0	
- II -	22/7	9Сз 16л	- II -	0,7	
- II -	22/19	10Сз + 6л	- II -	2,0	
- II -	23/5	10Сз + 6л	- II -	3,4	
- II -	23/7	6Сз 22з 26л + 0с	- II -	0,9	
- II -	23/12	7Сз 36л	- II -	1,5	
- II -	24/79	8Сз 26л + 0с + Вн 2 2з	- II -	2,0	
- II -	27/59	7Вн 2 36л	Трутовичи	2,8	
- II -	28/9	10Сз + 6л	Верішківський короїд	1,5	
- II -	28/56	4Вн 236л 2Сз 10с + 7з	- II -	1,1	
- II -	29/21	10Сз + 6л	- II -	0,8	
- II -	31/39	10Сз	- II -	2,9	
- II -	32/42	6Сз 74л 2Сз 10с 26л	- II -	3,0	
- II -	32/11	9Сз 16л	- II -	0,6	
- II -	33/31	10Сз + 6л	- II -	3,0	
- II -	40/13	6Сз 36л 10с + 0л 2	- II -	2,3	
- II -	42/24	4Дз 1Сз (5з) 16л	- II -	2,9	
		1Вн 10с 2Сз (6с)			
- II -	48/2	5Дз 2Сз 26л 10с	- II -	3,0	

Необхідні заходи по боротьбі із шкідниками та хворобами	Характер і час проведених заходів та їх ефективність	Оцінки проведених робіт (всього на 1 га.)	Характер стану по даним останніх спостережень і час їх проведення	Час затухання і його опис
7	8	9	10	11
СРВ - 3,0	I уб - 2021р	44 м ³ /15 м ³		
СРВ - 2,0	I уб - 2021р	66 м ³ /33 м ³		
СРВ - 1,2	I уб - 2021р	31 м ³ /26 м ³		
СРВ - 1,8	I уб - 2021р	9 м ³ /5 м ³		
СРВ - 2,0	I уб - 2021р	82 м ³ /41 м ³		
СРВ - 0,7	I уб - 2021р	18 м ³ /6 м ³		
СРВ - 0,5	I уб - 2021р	9 м ³ /18 м ³		
СРВ - 2,2	I уб - 2021р	36 м ³ /13 м ³		
СРВ - 2,0	II-IV уб - 2021р	58 м ³ /27 м ³		
СРВ - 0,5	II-III уб - 2021р			
СРВ - 1,4	II-III уб - 2021р	53 м ³ /37 м ³		
СРВ - 1,0	III уб - 2021р			
СРВ - 1,0	III уб - 2021р	11 м ³ /11 м ³		
СРВ - 1,0	III уб - 2021р	42 м ³ /42 м ³		
СРВ - 0,2	III уб - 2021р	15 м ³ /21 м ³		
СРВ - 2,0	III уб - 2021р	89 м ³ /44 м ³		
СРВ - 3,4	III уб - 2021р	115 м ³ /33 м ³		
СРВ - 0,9	III уб - 2021р	19 м ³ /21 м ³		
СРВ - 1,5	III уб - 2021р	95 м ³ /63 м ³		
СРВ - 2,0	III уб - 2021р			
СРВ - 2,8	III уб - 2021р	252 м ³ /90 м ³		
СРВ - 1,5	III уб - 2021р			
СРВ - 1,1	III уб - 2021р			
СРВ - 0,8	III уб - 2021р			
СРВ - 2,9	III уб - 2021р	109 м ³ /37 м ³		
СРВ - 3,0	III уб - 2021р	84 м ³ /28 м ³		
СРВ - 0,6	III уб - 2021р	19 м ³ /31 м ³		
СРВ - 3,0	III уб - 2021р	69 м ³ /23 м ³		
СРВ - 2,3	III уб - 2021р			
СРВ - 2,9	III уб - 2021р	104 м ³ /35 м ³		
СРВ - 3,3	III уб - 2021р	133 м ³ /44 м ³		

Назва лісництва	Квартали	Характеристика насаджень	Найменування шкідників, хвороб та інших причин пошкодження лісу. Час виявлення	Площа охоплена шкідниками та хворобами	Інтенсивність зараження (число шкідників на одиницю виміру, м ² , дерево і т.д.) характер пошкодження
1	2	3	4	5	6
Козичинське	49/17	4Ял1Дз3Бл1Ос1Сз	коротг-тилозраз	2,8	
-11-	49/32	4Бл2Вл2Ос2Сз	Грутовий	2,3	
-11-	50/19	8Сз1Бл1Вл2	Верхівний коротг	1,2	
-11-	50/39	4Дз2Сз3Бл1Ос	-11-	2,3	
-11-	51/45	4Бл1Ос3Дз2Сз	-11-	1,5	
-11-	56/23	5Дз3Бл1Ос1Сз	Грутовий несправний	4,0	
-11-	61/9	4Дз2Бл2Вл2Ос+Сз	Грутовий несправний	2,8	
-11-	63/23	3Дз2Бл1Ос1Вл23Гз	Грутовий несправний	1,4	
-11-	64/2	5Сз2Дз3Бл+Гз	Вітровий	1,8	
-11-	64/23	6Дз2Бл2Ос+Сз+Гз	Грутовий несправний	3,6	
-11-	66/14	6Бл2Ос1Дз1Вл2	Олекс. Осінній	4,4	
-11-	68/3	6Бл3Ос1Ос1Дз1Вл2	Верхівний коротг	1,4	
-11-	71/25	10Сз	Верхівний коротг	0,6	
-11-	71/26	3Бл2Вл22Сз2Дз1Ос	Вітровий	1,5	

ПОВІДОМЛЕННЯ

Про появу ознак погіршення санітарного стану лісових насаджень

Житомирська область

(Автономна Республіка Крим, область)

ДП "Смільчинське ЛГ"

(найменування власника лісів, постійного лісокористувача)

Лісництво Кочичинське

Урочище _____

Квартал № 15 виділ № 2/1 площа 3,0 гектарів

Таксаційна характеристика насадження

Склад, РСЗ 250 вік 20 років, бонітет 1, середній діаметр 32 сантиметрів, середня висота 24 метрів, повнота 0,25, тип лісу РЗДС, рельєф рівнинний, експозиція _____, ґрунт дерново-середньосіллядистий, підріст _____, підлісок крупніша трава

Лісопатологічна характеристика насадження

Вид пошкодження насадження (лісова пожежа, буревій, сніголам, обледеніння, відмирання та всихання дерев, захаращеність, об'їдання шкідниками хвої/листя, наявність гусені, масовий літ метеликів, опадання хвої/листя, відлущення кори на стовбурах та інші ознаки, не характерні для нормального стану дерев) _____ дерев відмирання та всихання

Величезна короїд

Ступінь пошкодження, ураження: середнє (поодинокі, слабе, середнє, сильне)

Вид розподілу пошкодження дерев: середнє (поодинокі, слабе, середнє, сильне)

Обсяг ушкодженої деревини на 1 гектарі (окомірно) 15 куб. метрів, у тому числі сухостійної 13 куб. метрів

Ознаки погіршення стану лісових насаджень виявив:

Ст м/лісу

(посада)

6 01 2021 року

(підпис)

Г. О. В. Р. 1

(ініціали та прізвище)

Лісничий

(лісничий(помічник лісничого))

6 01 2021 року

(підпис)

Г. О. В. Р. 1

(ініціали та прізвище)

Висновок інженера відділу (сектору) охорони і захисту лісу державного лісгосподарського (лісомисливського) підприємства або представника державного спеціалізованого лісозахисного підприємства щодо необхідності здійснення лісозахисних чи інших заходів з поліпшення санітарного стану лісів за результатами огляду санітарного стану лісової ділянки: потребує СРВ

Інж. Л/З

(посада)

11 01 2021 року

(підпис)

Романчук С.В.

(ініціали та прізвище)

ПОВІДОМЛЕННЯ

Про появу ознак погіршення санітарного стану лісових насаджень

Житомирська область

(Автономна Республіка Крим, область)

ДП "Смільчинське ЛГ"

(найменування власника лісів, постійного лісокористувача)

Лісництво Кочичинське Урочище _____

Квартал № 20 виділ № 22/1 площа 2,0 гектарів

Таксаційна характеристика насадження

Склад, 100% Б вік 67 років, бонітет 1, середній діаметр 26 сантиметрів,
середня висота 23 метрів, повнота 0,2, тип лісу Б22С, рельєф рівнинний,
експозиція _____, ґрунт легко суглинки, підріст _____,
підлісок цукристих ялинок

Лісопатологічна характеристика насадження

Вид пошкодження насадження (лісова пожежа, буревій, сніголам, обледеніння, відмирання та всихання дерев, захаращеність, об'їдання шкідниками хвої/листя, наявність гусені, масовий літ метеликів, опадання хвої/листя, відлущення кори на стовбурах та інші ознаки, не характерні для нормального стану дерев) дерев відмирання та всихання

Верхівковий ураження

Ступінь пошкодження, ураження: середнє (поодинокі, слабе, середнє, сильне)

Вид розподілу пошкодження дерев: середнє (поодинокі, слабе, середнє, сильне)

Обсяг ушкодженої деревини на 1 гектарі (окомірно) 33 куб. метрів, у тому числі сухостійної 30 куб. метрів

Ознаки погіршення стану лісових насаджень виявив:

Ст. м/лісу _____ (посада) _____ (підпис) Г.О.Бірюк Р.І. (ініціали та прізвище)

5 01 2021 року

Лісничий _____ (лісничий(помічник лісничого) _____ (підпис) Г.О.Бірюк Р.І. (ініціали та прізвище)

5 01 2021 року

Висновок інженера відділу (сектору) охорони і захисту лісу державного лісогосподарського (лісомисливського) підприємства або представника державного спеціалізованого лісозахисного підприємства щодо необхідності здійснення лісозахисних чи інших заходів з поліпшення санітарного стану лісів за результатами огляду санітарного стану лісової ділянки: потребує СРВ

Інж. Л/З _____ (посада) _____ (підпис) Романчук С.В. (ініціали та прізвище)

11 01 2021 року

ПОВІДОМЛЕННЯ

Про появу ознак погіршення санітарного стану лісових насаджень

Житомирська область

(Автономна Республіка Крим, область)

ДП "Ємільчинське ЛГ"

(найменування власника лісів, постійного лісокористувача)

Лісництво Кочичинське Урочище _____

Квартал № 23 виділ № 12/1 площа 1,2 гектарів

Таксаційна характеристика насадження

Склад, БСЗ 367 вік 90 років, бонітет 2, середній діаметр 30 сантиметрів, середня висота 22 метрів, повнота 0,7, тип лісу В4ДС, рельєф рівнинний, експозиція _____, ґрунт Торфянисто-підзолисті, підріст _____, підлісок Грушниця

Лісопатологічна характеристика насадження

Вид пошкодження насадження (лісова пожежа, буревій, сніголам, обледеніння, відмирання та всихання дерев, захаращеність, об'їдання шкідниками хвої/листя, наявність гусені, масовий літ метеликів, опадання хвої/листя, відлущення кори на стовбурах та інші ознаки, не характерні для нормального стану дерев) _____ дерев відмирання та всихання

Верхівковий порід

Ступінь пошкодження, ураження: Середнє (поодинокі, слабе, середнє, сильне)

Вид розподілу пошкодження дерев: Середнє (поодинокі, слабе, середнє, сильне)

Обсяг ушкодженої деревини на 1 гектарі (окомірно) 26 куб. метрів, у тому числі сухостійної 24 куб. метрів

Ознаки погіршення стану лісових насаджень виявив:

Ст. м/лісу _____ (посада) _____ (підпис) Григорук Р.І. (ініціали та прізвище)
5 01 2021 року

Лісничий _____ (лісничий(помічник лісничого)) _____ (підпис) Григорук Р.І. (ініціали та прізвище)
5 01 2021 року

Висновок інженера відділу (сектору) охорони і захисту лісу державного лісогосподарського (лісомисливського) підприємства або представника державного спеціалізованого лісозахисного підприємства щодо необхідності здійснення лісозахисних чи інших заходів з поліпшення санітарного стану лісів за результатами огляду санітарного стану лісової ділянки: потребує СРВ

Інж. Л/З _____ (посада) _____ (підпис) Романчук С.В. (ініціали та прізвище)
4 01 2021 року

ПОВІДОМЛЕННЯ

Про появу ознак погіршення санітарного стану лісових насаджень

Житомирська область

(Автономна Республіка Крим, область)

ДП "Смільчинське ЛП"

(найменування власника лісів, постійного лісокористувача)

Лісництво Кочичинське

Урочище _____

Квартал № 32 виділ № 34 площа 1,8 гектарів

Таксаційна характеристика насадження

Склад, 10 С3 + 87 вік 44 років, бонітет II, середній діаметр 24 сантиметрів, середня висота 20 метрів, повнота 0,8, тип лісу С3/ДС, рельєф рівнинний, експозиція _____, ґрунт Синьо-лісовий змив, підріст _____, підлісок листяний

Лісопатологічна характеристика насадження

Вид пошкодження насадження (лісова пожежа, буревій, сніголам, обледеніння, відмирання та всихання дерев, захаращеність, об'їдання шкідниками хвої/листя, наявність гусені, масовий літ метеликів, опадання хвої/листя, відлущення кори на стовбурах та інші ознаки, не характерні для нормального стану дерев) _____

Верхівний чорний

Ступінь пошкодження, ураження: поодинокі (поодинокі, слабе, середні, сильні)

Вид розподілу пошкодження дерев: поодинокі (поодинокі, слабе, середні, сильні)

Обсяг ушкодженої деревини на 1 гектарі (окомірно) 5 куб. метрів, у тому числі сухостійної 5 куб. метрів

Ознаки погіршення стану лісових насаджень виявив:

Ст м/лісу

(посада)

4 01 2021 року

(підпис)

Г.О.В.С.С.С.

(ініціали та прізвище)

Лісничий

(лісничий(помічник лісничого))

4 01 2021 року

(підпис)

О.І.О.О.О.О.О.О.

(ініціали та прізвище)

Висновок інженера відділу (сектору) охорони і захисту лісу державного лісогосподарського (лісомисливського) підприємства або представника державного спеціалізованого лісозахисного підприємства щодо необхідності здійснення лісозахисних чи інших заходів з поліпшення санітарного стану лісів за результатами огляду санітарного стану лісової ділянки: потребує СРВ

Інж. Л/З

(посада)

11 01 2021 року

(підпис)

Романчук С.В.

(ініціали та прізвище)

ПОВІДОМЛЕННЯ

Про появу ознак погіршення санітарного стану лісових насаджень

Житомирська область

(Автономна Республіка Крим, область)

ДП "Смільчинське ЛП"

(найменування власника лісів, постійного лісокористувача)

Лісництво Кочичинське

Урочище _____

Квартал № 35 виділ № 48 площа 2,0 гектарів

Таксаційна характеристика насадження

Склад, 10 С3 вік 65 років, бонітет 1, середній діаметр 26 сантиметрів, середня висота 21 метрів, повнота 0,85, тип лісу В4ДС, рельєф рівнинний, експозиція _____, ґрунт Торф'янисто-лісоторф'янистий, підріст _____, підлісок ярусіни, малина

Лісопатологічна характеристика насадження

Вид пошкодження насадження (лісова пожежа, буревій, сніголам, обледеніння, відмирання та всихання дерев, захаращеність, об'їдання шкідниками хвої/листя, наявність гусені, масовий літ метеликів, опадання хвої/листя, відлучення кори на стовбурах та інші ознаки, не характерні для нормального стану дерев) _____ дерев відмирання та всихання

Верішковицький масив

Ступінь пошкодження, ураження: середнє (поодинокі, слабе, середнє, сильне)

Вид розподілу пошкодження дерев: середнє (поодинокі, слабе, середнє, сильне)

Обсяг ушкодженої деревини на 1 гектарі (окоірно) 41 куб. метрів, у тому числі сухостійної 38 куб. метрів

Ознаки погіршення стану лісових насаджень виявив:

Ст м/лісу

(посада)

4 01 2021 року

(підпис)

В. Рибак

М.Б.Борис Д.Р.

(ініціали та прізвище)

Лісничий

(лісничий(помічник лісничого))

4 01 2021 року

(підпис)

Г.Б.Борис Д.Р.

(ініціали та прізвище)

Висновок інженера відділу (сектору) охорони і захисту лісу державного лісогосподарського (лісомисливського) підприємства або представника державного спеціалізованого лісозахисного підприємства щодо необхідності здійснення лісозахисних чи інших заходів з поліпшення санітарного стану лісів за результатами огляду санітарного стану лісової ділянки: потребує СРВ

Інж. Л/З

(посада)

11 01 2021 року

(підпис)

Романчук С.В.

(ініціали та прізвище)

ПОВІДОМЛЕННЯ

Про появу ознак погіршення санітарного стану лісових насаджень

Житомирська область

(Автономна Республіка Крим, область)

ДП "Ємільчинське ЛП"

(найменування власника лісів, постійного лісокористувача)

Лісництво Кочичинське Урочище _____

Квартал № 50 виділ № 4 площа 0,2 гектарів

Таксаційна характеристика насадження

Склад БСГ + ЯС + СЯ вік 50 років, бонітет ІА, середній діаметр 28 сантиметрів, середня висота 25 метрів, повнота 0,8, тип лісу СЗ/ДС, рельєф рівнинний, експозиція _____, ґрунт середньозмішаний злистя, підріст _____, підлісок ярунчик

Лісопатологічна характеристика насадження

Вид пошкодження насадження (лісова пожежа, буревій, сніголам, обледеніння, відмирання та всихання дерев, захаращеність, об'їдання шкідниками хвої/листя, наявність гусені, масовий літ метеликів, опадання хвої/листя, відлущення кори на стовбурах та інші ознаки, не характерні для нормального стану дерев) _____ дерев відмирання та всихання

Верхівний поріг

Ступінь пошкодження, ураження: сильне (поодинокі, слабе, середні, сильне)

Вид розподілу пошкодження дерев: сильне (поодинокі, слабе, середні, сильне)

Обсяг ушкодженої деревини на 1 гектарі (окомірно) 20 куб. метрів, у тому числі сухостійної 24 куб. метрів

Ознаки погіршення стану лісових насаджень виявив:

Ст м/лісу _____ (посада) _____ (підпис) _____ (ініціали та прізвище)
5 01 2021 року

Лісничий _____ (лісничий(помічник лісничого)) _____ (підпис) _____ (ініціали та прізвище)
5 01 2021 року

Висновок інженера відділу (сектору) охорони і захисту лісу державного лісогосподарського (лісомисливського) підприємства або представника державного спеціалізованого лісозахисного підприємства щодо необхідності здійснення лісозахисних чи інших заходів з поліпшення санітарного стану лісів за результатами огляду санітарного стану лісової ділянки: потребує СРВ

Інж. Л/З _____ (посада) _____ (підпис) _____ (ініціали та прізвище)
11 01 2021 року

ПОВІДОМЛЕННЯ

Про появу ознак погіршення санітарного стану лісових насаджень

Житомирська область

(Автономна Республіка Крим, область)

ДП "Смільчинське ЛП"

(найменування власника лісів, постійного лісокористувача)

Лісництво Кочичинське

Урочище _____

Квартал № 51 виділ № 44 площа 0,5 гектарів

Таксаційна характеристика насадження

Склад, 9С3 103 + 61 вік 61 років, бонітет 1А, середній діаметр 26 сантиметрів, середня висота 26 метрів, повнота 0,25, тип лісу С3С2С, рельєф рівнинний, експозиція _____, ґрунт Синьо-лігностовий ґрунт, підріст _____, підлісок середній чагарник

Лісопатологічна характеристика насадження

Вид пошкодження насадження (лісова пожежа, буревій, сніголам, обледеніння, відмирання та всихання дерев, захаращеність, об'їдання шкідниками хвої/листя, наявність гусені, масовий літ метеликів, опадання хвої/листя, відлущення кори на стовбурах та інші ознаки, не характерні для нормального стану дерев) _____ дерев відмирання та всихання

Верхівковий короїд

Ступінь пошкодження, ураження: Сильне (поодинокі, слабе, середнє, сильне)

Вид розподілу пошкодження дерев: Сильне (поодинокі, слабе, середнє, сильне)

Обсяг ушкодженої деревини на 1 гектарі (окомірно) 18 куб. метрів, у тому числі сухостійної 17 куб. метрів

Ознаки погіршення стану лісових насаджень виявив:

Ст. м/лісу

(посада)

5 01 2021 року

(підпис)

Майборода В.В.

(ініціали та прізвище)

Лісничий

(лісничий(помічник лісничого))

5 01 2021 року

(підпис)

Романчук С.В.

(ініціали та прізвище)

Висновок інженера відділу (сектору) охорони і захисту лісу державного лісогосподарського (лісомисливського) підприємства або представника державного спеціалізованого лісозахисного підприємства щодо необхідності здійснення лісозахисних чи інших заходів з поліпшення санітарного стану лісів за результатами огляду санітарного стану лісової ділянки: потребує СРВ

Інж. Л/З

(посада)

11 01 2021 року

(підпис)

Романчук С.В.

(ініціали та прізвище)

ПОВІДОМЛЕННЯ
Про появу ознак погіршення санітарного стану лісових насаджень

Житомирська область

(Автономна Республіка Крим, область)

ДП "Ємільчинське ЛП"

(найменування власника лісів, постійного лісокористувача)

Лісництво Кочичинське

Урочище _____

Квартал № 61 виділ № 14 площа 2,7 гектарів

Таксаційна характеристика насадження

Склад 45% 46% 20% вік 20 років, бонітет 1, середній діаметр 28 сантиметрів, середня висота 23 метрів, повнота 0,25 тип лісу СЗГДС, рельєф рівнинний, експозиція _____, ґрунт Синьо-бурий зливчастий глиняк, підріст _____, підлісок карликовий намет

Лісопатологічна характеристика насадження

Вид пошкодження насадження (лісова пожежа, буревій, сніголам, обледеніння, відмирання та всихання дерев, захаращеність, об'їдання шкідниками хвої/листя, наявність гусені, масовий літ метеликів, опадання хвої/листя, відлущення кори на стовбурах та інші ознаки, не характерні для нормального стану дерев) _____

Верхівочний короїд

Ступінь пошкодження, ураження: сильне (поодинокі, слабке, середнє, сильне)

Вид розподілу пошкодження дерев: сильне (поодинокі, слабке, середнє, сильне)

Обсяг ушкодженої деревини на 1 гектарі (окомірно) 13 куб. метрів, у тому числі сухостійної 13 куб. метрів

Ознаки погіршення стану лісових насаджень виявив:

Ст. м/лісу

(посада)

6 01 2021 року

(підпис)

Лісничий

(лісничий(помічник лісничого))

6 01 2021 року

(ініціали та прізвище)

(ініціали та прізвище)

(ініціали та прізвище)

Висновок інженера відділу (сектору) охорони і захисту лісу державного лісогосподарського (лісомисливського) підприємства або представника державного спеціалізованого лісозахисного підприємства щодо необхідності здійснення лісозахисних чи інших заходів з поліпшення санітарного стану лісів за результатами огляду санітарного стану лісової ділянки: потребує СРВ

Інж. Л/З

(посада)

11 01 2021 року

(підпис)

Романчук С.В.

(ініціали та прізвище)

ПОВІДОМЛЕННЯ

Про появу ознак погіршення санітарного стану лісових насаджень

Житомирська область

(Автономна Республіка Крим, область)

ДП "Смільчинське ЛП"

(найменування власника лісів, постійного лісокористувача)

Лісництво Кочичинське

Урочище _____

Квартал № 14 виділ № 12 площа 2,0 гектарів

Таксаційна характеристика насадження

Склад, 10 С3 вік 59 років, бонітет 1, середній діаметр 29 сантиметрів, середня висота 22 метрів, повнота 0,8, тип лісу ВЗДС, рельєф рівнинний, експозиція _____, ґрунт чорно-супісний, підріст _____, підлісок красна наочка

Лісопатологічна характеристика насадження

Вид пошкодження насадження (лісова пожежа, буревій, сніголам, обледеніння, відмирання та всихання дерев, захаращеність, об'їдання шкідниками хвої/листя, наявність гусені, масовий літ метеликів, опадання хвої/листя, відлущення кори на стовбурах та інші ознаки, не характерні для нормального стану дерев) _____ дерев відмирання та всихання

Всіх хвиць (вершинний мероту)

Ступінь пошкодження, ураження: середнє (поодинокі, слабе, середнє, сильне)

Вид розподілу пошкодження дерев: групе (поодинокі, слабе, середнє, сильне)

Обсяг ушкодженої деревини на 1 гектарі (окомірно) 9 куб. метрів, у тому числі сухостійної 9 куб. метрів

Ознаки погіршення стану лісових насаджень виявив:

Ст м/лісу

(посада)

14 0,5 2021 року

(підпис)

Григорук Р.І.

(ініціали та прізвище)

Лісничий

(лісничий(помічник лісничого)

14 0,5 2021 року

(підпис)

Григорук Р.І.

(ініціали та прізвище)

Висновок інженера відділу (сектору) охорони і захисту лісу державного лісогосподарського (лісомисливського) підприємства або представника державного спеціалізованого лісозахисного підприємства щодо необхідності здійснення лісозахисних чи інших заходів з поліпшення санітарного стану лісів за результатами огляду санітарного стану лісової ділянки: потребує СРВ

Інж. Л/З

(посада)

17 0,5 2021 року

(підпис)

Романчук С.В.

(ініціали та прізвище)

ПОВІДОМЛЕННЯ
Про появу ознак погіршення санітарного стану лісових насаджень
Житомирська область

(Автономна Республіка Крим, область)
ДП "Смільчинське ЛП"

(найменування власника лісів, постійного лісокористувача)

Лісництво Кочичинське Урочище _____
Квартал № 17 виділ № 38/1 площа 0,5 гектарів

Таксаційна характеристика насадження

Склад, 9 С 1 Б 1 вік 55 років, бонітет 1А, середній діаметр 24 сантиметрів,
середня висота 23 метрів, повнота 0,8, тип лісу ВУДС, рельєф рівнинний,
експозиція _____, ґрунт Террасно-гірський, підріст _____,
підлісок середня чаща

Лісопатологічна характеристика насадження

Вид пошкодження насадження (лісова пожежа, буревій, сніголам, обледеніння,
відмирання та всихання дерев, захаращеність, об'їдання шкідниками хвої/листя, наявність
гусені, масовий літ метеликів, опадання хвої/листя, відлущення кори на стовбурах та інші
ознаки, не характерні для нормального стану дерев) дерев відмирання та всихання
Всихання (вершнєвий короїд)

Ступінь пошкодження, ураження: Слабкого (поодинокі, слабе, середні, сильні)

Вид розподілу пошкодження дерев: Група (поодинокі, слабе, середні, сильні)

Обсяг ушкодженої деревини на 1 гектарі (окомірно) 8 куб. метрів, у тому числі
сухостійної 8 куб. метрів

Ознаки погіршення стану лісових насаджень виявив:

Ст. м/лісу _____ (посада) _____ (підпис) Г.О.Буча Р.І. (ініціали та прізвище)
11 05 2021 року

Лісничий _____ (лісничий(помічник лісничого)) _____ (підпис) Ф.Л.Овечко М.М. (ініціали та прізвище)
11 05 2021 року

Висновок інженера відділу (сектору) охорони і захисту лісу державного
лісогосподарського (лісомисливського) підприємства або представника державного
спеціалізованого лісозахисного підприємства щодо необхідності здійснення лісозахисних
чи інших заходів з поліпшення санітарного стану лісів за результатами огляду санітарного
стану лісової ділянки: потребує СРВ

Інж. Л/З _____ (посада) _____ (підпис) Романчук С.В. (ініціали та прізвище)
14 05 2021 року

ПОВІДОМЛЕННЯ
Про появу ознак погіршення санітарного стану лісових насаджень
Житомирська область

(Автономна Республіка Крим, область)
ДП "Ємільчинське ЛП"

(найменування власника лісів, постійного лісокористувача)

Лісництво Кочичинське Урочище _____
Квартал № 20 виділ № 13/1 площа 1,4 гектарів

Таксаційна характеристика насадження

Склад, дуб, береза вік 42 років, бонітет 1, середній діаметр 20 сантиметрів,
середня висота 11 метрів, повнота 0,9, тип лісу листя, рельєф рівнинний,
експозиція _____, ґрунт супісний, підріст _____,
підлісок крупнича трава

Лісопатологічна характеристика насадження

Вид пошкодження насадження (лісова пожежа, буревій, сніголам, обледеніння,
відмирання та всихання дерев, захаращеність, об'їдання шкідниками хвої/листя, наявність
гусені, масовий літ метеликів, опадання хвої/листя, відлущення кори на стовбурах та інші
ознаки, не характерні для нормального стану дерев) _____ дерев відмирання та всихання
Всихання (верхівковий корінь)

Ступінь пошкодження, ураження: Слабке (поодинокі, слабе, середнє, сильне)

Вид розподілу пошкодження дерев: Група (поодинокі, слабе, середнє, сильне)

Обсяг ушкодженої деревини на 1 гектарі (окомірно) 8 куб. метрів, у тому числі
сухостійної 8 куб. метрів

Ознаки погіршення стану лісових насаджень виявив:

Ст. м/лісу _____ (посада) _____ (підпис) _____ (ініціали та прізвище)
12 0,5 2021 року

Лісничий _____ (лісничий(помічник лісничого)) _____ (підпис) _____ (ініціали та прізвище)
12 0,5 2021 року

Висновок інженера відділу (сектору) охорони і захисту лісу державного
лісогосподарського (лісомисливського) підприємства або представника державного
спеціалізованого лісозахисного підприємства щодо необхідності здійснення лісозахисних
чи інших заходів з поліпшення санітарного стану лісів за результатами огляду санітарного
стану лісової ділянки: потребує СРВ

Інж. Л/З _____ (посада) _____ (підпис) _____ (ініціали та прізвище)
14 0,5 2021 року Романчук С.В.

ПОВІДОМЛЕННЯ
Про появу ознак погіршення санітарного стану лісових насаджень

Житомирська область

(Автономна Республіка Крим, область)

ДП "Ємільчинське ЛП"

(найменування власника лісів, постійного лісокористувача)

Лісництво Кочичинське Урочище _____

Квартал № 10 виділ № 25/1 площа 1,0 гектарів

Таксаційна характеристика насадження

Склад 4С23С12В1210С вік 65 років, бонітет 1, середній діаметр 30 сантиметрів, середня висота 24 метрів, повнота 0,6, тип лісу В3ХС, рельєф рівнинний, експозиція _____, ґрунт супісний, підріст _____, підлісок брушина чаща

Лісопатологічна характеристика насадження

Вид пошкодження насадження (лісова пожежа, буревій, сніголам, обледеніння, відмирання та всихання дерев, захарашеність, об'їдання шкідниками хвої/листя, наявність гусені, масовий літ метеликів, опадання хвої/листя, відлущення кори на стовбурах та інші ознаки, не характерні для нормального стану дерев) _____ дерев відмирання та всихання

Всихання (вотківський мерз)

Ступінь пошкодження, ураження: середнє (поодинокі, слабе, середнє, сильне)

Вид розподілу пошкодження дерев: середнє (поодинокі, слабе, середнє, сильне)

Обсяг ушкодженої деревини на 1 гектарі (окомірно) 14 куб. метрів, у тому числі сухостійної 14 куб. метрів

Ознаки погіршення стану лісових насаджень виявив:

Ст. м/лісу _____ (посада) _____ (підпис) Григорук Р.І. (ініціали та прізвище)
11 05 2021 року

Лісничий _____ (лісничий(помічник лісничого)) _____ (підпис) Філошечко М.М. (ініціали та прізвище)
11 05 2021 року

Висновок інженера відділу (сектору) охорони і захисту лісу державного лісогосподарського (лісомисливського) підприємства або представника державного спеціалізованого лісозахисного підприємства щодо необхідності здійснення лісозахисних чи інших заходів з поліпшення санітарного стану лісів за результатами огляду санітарного стану лісової ділянки: потребує СРВ

Інж. Л/З _____ (посада) _____ (підпис) Романчук С.В. (ініціали та прізвище)
11 05 2021 року

ПОВІДОМЛЕННЯ

Про появу ознак погіршення санітарного стану лісових насаджень

Житомирська область

(Автономна Республіка Крим, область)

ДП "Смільчинське ЛП"

(найменування власника лісів, постійного лісокористувача)

Лісництво Кочичинське Урочище _____

Квартал № 20 виділ № 40/1 площа 1,0 гектарів

Таксаційна характеристика насадження

Склад, 8 С 2 Б 9 вік 39 років, бонітет 1, середній діаметр 18 сантиметрів, середня висота 16 метрів, повнота 0,9, тип лісу Б 2 Д С, рельєф рівнинний, експозиція _____, ґрунт 2-ий клас - лісовий, підріст _____, підлісок кучерява калина

Лісопатологічна характеристика насадження

Вид пошкодження насадження (лісова пожежа, буревій, сніголам, обледеніння, відмирання та всихання дерев, захаращеність, об'їдання шкідниками хвої/листя, наявність гусениць, масовий літ метеликів, опадання хвої/листя, відлущення кори на стовбурах та інші ознаки, не характерні для нормального стану дерев) _____

Всихання (вершинний мерзлий)

Ступінь пошкодження, ураження: всихання (поодинокі, слабке, середнє, сильне)

Вид розподілу пошкодження дерев: сучкованість (поодинокі, слабке, середнє, сильне)

Обсяг ушкодженої деревини на 1 гектарі (окомірно) 10 куб. метрів, у тому числі сухостійної 10 куб. метрів

Ознаки погіршення стану лісових насаджень виявив:

Ст. м/лісу _____ (посада) _____ (підпис) Яковчук Р.І. (ініціали та прізвище)
13 05 2021 року

Лісничий _____ (лісничий(помічник лісничого)) _____ (підпис) Сімонович М.М. (ініціали та прізвище)
13 05 2021 року

Висновок інженера відділу (сектору) охорони і захисту лісу державного лісогосподарського (лісомисливського) підприємства або представника державного спеціалізованого лісозахисного підприємства щодо необхідності здійснення лісозахисних чи інших заходів з поліпшення санітарного стану лісів/за результатами огляду санітарного стану лісової ділянки: _____ потребує СРВ

Інж. Л/З _____ (посада) _____ (підпис) Романчук С.В. (ініціали та прізвище)
14 05 2021 року

ПОВІДОМЛЕННЯ
Про появу ознак погіршення санітарного стану лісових насаджень
Житомирська область

(Автономна Республіка Крим, область)
ДП "Смільчинське ЛП"

(найменування власника лісів, постійного лісокористувача)

Лісництво Кочичинське Урочище _____
Квартал № 20 виділ № 43/1 площа 1,0 гектарів

Таксаційна характеристика насадження

Склад 80% 269+9+02 вік 65 років, бонітет 2, середній діаметр 26 сантиметрів,
середня висота 22 метрів, повнота 0,25, тип лісу С4В12, рельєф рівнинний,
експозиція _____, ґрунт цукрово-бурий, підріст _____,
підлісок крушина чорна

Лісопатологічна характеристика насадження

Вид пошкодження насадження (лісова пожежа, буревій, сніголам, обледеніння,
відмирання та всихання дерев, захаращеність, об'їдання шкідниками хвої/листя, наявність
гусені, масовий літ метеликів, опадання хвої/листя, відлущення кори на стовбурах та інші
ознаки, не характерні для нормального стану дерев) дерев відмирання та всихання
Всихання (вербовий мороз)

Ступінь пошкодження, ураження: Сильне (поодинокі, слабе, середне, сильне)

Вид розподілу пошкодження дерев: Група 62 (поодинокі, слабе, середне, сильне)

Обсяг ушкодженої деревини на 1 гектарі (окомірно) 15 куб. метрів, у тому числі
сухостійної 15 куб. метрів

Ознаки погіршення стану лісових насаджень виявив:

Ст. м/лісу _____ (посада) _____ (підпис) _____ (ініціали та прізвище)
13 05 2021 року

Лісничий _____ (лісничий(помічник лісничого)) _____ (підпис) _____ (ініціали та прізвище)
13 05 2021 року

Висновок інженера відділу (сектору) охорони і захисту лісу державного
лісогосподарського (лісомисливського) підприємства або представника державного
спеціалізованого лісозахисного підприємства щодо необхідності здійснення лісозахисних
чи інших заходів з поліпшення санітарного стану лісів за результатами огляду санітарного
стану лісової ділянки: потребує СРВ

Інж. Л/З _____ (посада) _____ (підпис) _____ (ініціали та прізвище)
14 05 2021 року Романчук С.В.

ПОВІДОМЛЕННЯ

Про появу ознак погіршення санітарного стану лісових насаджень

Житомирська область

(Автономна Республіка Крим, область)

ДП "Смільчинське ЛП"

(найменування власника лісів, постійного лісокористувача)

Лісництво Кочичинське

Урочище _____

Квартал № 22 виділ № 2 площа 0,7 гектарів

Таксаційна характеристика насадження

Склад, 95,6% вік 25 років, бонітет 2, середній діаметр 26 сантиметрів, середня висота 22 метрів, повнота 0,5, тип лісу А2С, рельєф рівнинний, експозиція _____, ґрунт лісочий, підріст _____, підлісок листяна стежка

Лісопатологічна характеристика насадження

Вид пошкодження насадження (лісова пожежа, буревій, сніголам, обледеніння, відмирання та всихання дерев, захаращеність, об'їдання шкідниками хвої/листя, наявність гусені, масовий літ метеликів, опадання хвої/листя, відлущення кори на стовбурах та інші ознаки, не характерні для нормального стану дерев) _____ дерев відмирання та всихання

Всихання (вершнєвний корінь)

Ступінь пошкодження, ураження: Слабке (поодинокі, слабе, середис, сильне)

Вид розподілу пошкодження дерев: Групе (поодинокі, слабе, середис, сильне)

Обсяг ушкодженої деревини на 1 гектарі (окомірно) 8 куб. метрів, у тому числі сухостійної 8 куб. метрів

Ознаки погіршення стану лісових насаджень виявив:

Ст. м/лісу

(посада)

(підпис)

Григорук Р.І.

(ініціали та прізвище)

11 05 2021 року

Лісничий

(лісничий(помічник лісничого)

(підпис)

Філіппов М.М.

(ініціали та прізвище)

11 05 2021 року

Висновок інженера відділу (сектору) охорони і захисту лісу державного лісгосподарського (лісомисливського) підприємства або представника державного спеціалізованого лісозахисного підприємства щодо необхідності здійснення лісозахисних чи інших заходів з поліпшення санітарного стану лісів за результатами огляду санітарного стану лісової ділянки: потребує СРВ

Інж. Л/З

(посада)

(підпис)

Романчук С.В.

(ініціали та прізвище)

11 05 2021 року

ПОВІДОМЛЕННЯ
Про появу ознак погіршення санітарного стану лісових насаджень
Житомирська область

(Автономна Республіка Крим, область)
ДП "Смільчинське ЛГ"

(найменування власника лісів, постійного лісокористувача)

Лісництво Кочичинське Урочище _____
Квартал № 22 виділ № 15(1) площа 2,0 гектарів

Таксаційна характеристика насадження

Склад, 10 С7 + 6Л вік 68 років, бонітет 1, середній діаметр 24 сантиметрів,
середня висота 23 метрів, повнота 0,3, тип лісу В2ДС, рельєф рівнинний,
експозиція _____, ґрунт сильно-гідроморф., підріст _____,
підлісок бруслина, акація

Лісопатологічна характеристика насадження

Вид пошкодження насадження (лісова пожежа, буревій, сніголам, обледеніння, відмирання та всихання дерев, захаращеність, об'їдання шкідниками хвої/листя, наявність гусені, масовий літ метеликів, опадання хвої/листя, відлущення кори на стовбурах та інші ознаки, не характерні для нормального стану дерев) дерев відмирання та всихання
Всихання (вершинний черев)

Ступінь пошкодження, ураження: сильно (поодинокі, слабкі, середні, сильні)

Вид розподілу пошкодження дерев: групове (поодинокі, слабкі, середні, сильні)

Обсяг ушкодженої деревини на 1 гектарі (окопирно) 16 куб. метрів, у тому числі сухостійної 16 куб. метрів

Ознаки погіршення стану лісових насаджень виявив:

Ст. м/лісу _____ (посада) _____ (підпис) _____ (ініціали та прізвище)
12 05 2021 року

Лісничий _____ (лісничий(помічник лісничого)) _____ (підпис) _____ (ініціали та прізвище)
12 05 2021 року

Висновок інженера відділу (сектору) охорони і захисту лісу державного лісогосподарського (лісомисливського) підприємства або представника державного спеціалізованого лісозахисного підприємства щодо необхідності здійснення лісозахисних чи інших заходів з поліпшення санітарного стану лісів за результатами огляду санітарного стану лісової ділянки: потребує СРВ

Інж. Л/З _____ (посада) _____ (підпис) _____ (ініціали та прізвище)
14 03 2021 року

ПОВІДОМЛЕННЯ
Про появу ознак погіршення санітарного стану лісових насаджень
Житомирська область

(Автономна Республіка Крим, область)
ДП "Смільчинське ЛП"

(найменування власника лісів, постійного лісокористувача)

Лісництво Кочичинське Урочище _____
Квартал № 23 виділ № 5 площа 3,4 гектарів

Таксаційна характеристика насадження

Склад, 1057 + 61 вік 56 років, бонітет 1А, середній діаметр 24 сантиметрів,
середня висота 24 метрів, повнота 0,75, тип лісу ВЗДСА, рельєф рівнинний,
експозиція _____, ґрунт сичено-листяний, підріст _____,
підлісок сичено-листяний

Лісопатологічна характеристика насадження

Вид пошкодження насадження (лісова пожежа, буревій, сніголам, обледеніння,
відмирання та всихання дерев, захаращеність, об'їдання шкідниками хвої/листя, наявність
гусені, масовий літ метеликів, опадання хвої/листя, відлущення кори на стовбурах та інші
ознаки, не характерні для нормального стану дерев) _____ дерев відмирання та всихання

Висихання (верхівний мертво)

Ступінь пошкодження, ураження: середнє (поодинокі, слабе, середнє, сильне)

Вид розподілу пошкодження дерев: Група (поодинокі, слабе, середнє, сильне)

Обсяг ушкодженої деревини на 1 гектарі (окомірно) 14 куб. метрів, у тому числі
сухостійної 14 куб. метрів

Ознаки погіршення стану лісових насаджень виявив:

Ст. м/лісу _____ (посада) _____ (підпис) _____ (ініціали та прізвище)
2 05 2021 року

Лісничий _____ (лісничий(помічник лісничого)) _____ (підпис) _____ (ініціали та прізвище)
2 05 2021 року

Висновок інженера відділу (сектору) охорони і захисту лісу державного
лісогосподарського (лісомисливського) підприємства або представника державного
спеціалізованого лісозахисного підприємства щодо необхідності здійснення лісозахисних
чи інших заходів з поліпшення санітарного стану лісів за результатами огляду санітарного
стану лісової ділянки: потребує СРВ

Інж. Л/З _____ (посада) _____ (підпис) _____ (ініціали та прізвище)
2 05 2021 року Романчук С.В.

ПОВІДОМЛЕННЯ
Про появу ознак погіршення санітарного стану лісових насаджень
Житомирська область

(Автономна Республіка Крим, область)

ДП "Смільчинське ЛП"

(найменування власника лісів, постійного лісокористувача)

Лісництво Кочичинське Урочище _____

Квартал № 23 виділ № 2 площа 0,9 гектарів

Таксаційна характеристика насадження

Склад Б322326105 вік 40 років, бонітет 1А, середній діаметр 18 сантиметрів,
середня висота 18 метрів, повнота 0,2, тип лісу В32С, рельєф рівнинний,
експозиція _____, ґрунт чорноґрунти, підріст _____,
підлісок чорноґрунти

Лісопатологічна характеристика насадження

Вид пошкодження насадження (лісова пожежа, буревій, сніголам, обледеніння, відмирання та всихання дерев, захаращеність, об'їдання шкідниками хвої/листя, наявність гусені, масовий літ метеликів, опадання хвої/листя, відлущення кори на стовбурах та інші ознаки, не характерні для нормального стану дерев) _____ дерев відмирання та всихання

Висихання (вершківний шкідник)

Ступінь пошкодження, ураження: Слабке (поодинокі, слабе, середнє, сильне)

Вид розподілу пошкодження дерев: Групове (поодинокі, слабе, середнє, сильне)

Обсяг ушкодженої деревини на 1 гектарі (окоірно) 12 куб. метрів, у тому числі сухостійної 12 куб. метрів

Ознаки погіршення стану лісових насаджень виявив:

Ст. м.лісу _____ (посада) _____ (підпис) Яковчук Р.І. (ініціали та прізвище)
12 05 2021 року

Лісничий _____ (лісничий(помічник лісничого)) _____ (підпис) Філюченко М.М. (ініціали та прізвище)
12 05 2021 року

Висновок інженера відділу (сектору) охорони і захисту лісу державного лісогосподарського (лісомисливського) підприємства або представника державного спеціалізованого лісозахисного підприємства щодо необхідності здійснення лісозахисних чи інших заходів з поліпшення санітарного стану лісів за результатами огляду санітарного стану лісової ділянки: потребує СРВ

Інж. Л/З _____ (посада) _____ (підпис) Романчук С.В. (ініціали та прізвище)
12 05 2021 року

ПОВІДОМЛЕННЯ
Про появу ознак погіршення санітарного стану лісових насаджень
Житомирська область

(Автономна Республіка Крим, область)
ДП "Смільчинське ЛП"

(найменування власника лісів, постійного лісокористувача)

Лісництво Кочичинське Урочище _____
Квартал № 23 виділ № 12(2) площа 1,5 гектарів

Таксаційна характеристика насаджень

Склад, 75% 36% вік 90 років, бонітет 2, середній діаметр 20 сантиметрів,
середня висота 22 метрів, повнота 0,3, тип лісу В425, рельєф рівнинний,
експозиція _____, ґрунт Торф'янистий, підріст _____,
підлісок Крушина лісова

Лісопатологічна характеристика насаджень

Вид пошкодження насаджень (лісова пожежа, буревій, сніголам, обледеніння, відмирання та всихання дерев, захаращеність, об'їдання шкідниками хвої/листя, наявність гусені, масовий літ метеликів, опадання хвої/листя, відлущення кори на стовбурах та інші ознаки, не характерні для нормального стану дерев) _____ дерев відмирання та всихання

Висихання (вершинний черев)

Ступінь пошкодження, ураження: середнє (поодинокі, слабе, середнє, сильне)

Вид розподілу пошкодження дерев: Розсіяно (поодинокі, слабе, середнє, сильне)

Обсяг ушкодженої деревини на 1 гектарі (окомірно) 25 куб. метрів, у тому числі сухостійної 25 куб. метрів

Ознаки погіршення стану лісових насаджень виявив:

Ст м/лісу _____ (посада) _____ (підпис) Григорук Р.І. (ініціали та прізвище)
14 05 2021 року

Лісничий _____ (лісничий(помічник лісничого) _____ (підпис) Філощук М.М. (ініціали та прізвище)
14 05 2021 року

Висновок інженера відділу (сектору) охорони і захисту лісу державного лісогосподарського (лісомисливського) підприємства або представника державного спеціалізованого лісозахисного підприємства щодо необхідності здійснення лісозахисних чи інших заходів з поліпшення санітарного стану лісів за результатами огляду санітарного стану лісової ділянки: потребує СРВ

Інж. Л/З _____ (посада) _____ (підпис) Романчук С.В. (ініціали та прізвище)
14 05 2021 року

ПОВІДОМЛЕННЯ
Про появу ознак погіршення санітарного стану лісових насаджень
Житомирська область

(Автономна Республіка Крим, область)
ДП "Смільчинське ЛП"

(найменування власника лісів, постійного лісокористувача)

Лісництво Кочичинське Урочище _____
Квартал № 24 виділ № 29, площа 2,0 гектарів

Таксаційна характеристика насадження

Склад Р3269+65+8, вік 65 років, бонітет 1, середній діаметр 30 сантиметрів,
середня висота 24 метрів, повнота 0,8, тип лісу Р3269, рельєф рівнинний,
експозиція _____, ґрунт сичово-листя, підріст _____,
підлісок аґачи

Лісопатологічна характеристика насадження

Вид пошкодження насадження (лісова пожежа, буревій, сніголам, обледеніння, відмирання та всихання дерев, захаращеність, об'їдання шкідниками хвої/листя, наявність гусені, масовий літ метеликів, опадання хвої/листя, відлущення кори на стовбурах та інші ознаки, не характерні для нормального стану дерев) _____ дерев відмирання та всихання

Всихання (всихання корі)

Ступінь пошкодження, ураження: Середнє (поодинокі, слабе, середнє, сильне)

Вид розподілу пошкодження дерев: Густи (поодинокі, слабе, середнє, сильне)

Обсяг ушкодженої деревини на 1 гектарі (окомірно) 8 куб. метрів, у тому числі сухостійної 8 куб. метрів

Ознаки погіршення стану лісових насаджень виявив:

Ст. м/лісу _____ (посада) _____ (підпис) _____ (ініціали та прізвище)
12 05 2021 року

Лісничий _____ (лісничий(помічник лісничого)) _____ (підпис) _____ (ініціали та прізвище)
12 05 2021 року

Висновок інженера відділу (сектору) охорони і захисту лісу державного лісогосподарського (лісомисливського) підприємства або представника державного спеціалізованого лісозахисного підприємства щодо необхідності здійснення лісозахисних чи інших заходів з поліпшення санітарного стану лісів за результатами огляду санітарного стану лісової ділянки: потребує СРВ

Інж. Л/З _____ (посада) _____ (підпис) _____ (ініціали та прізвище)
14 05 2021 року Романчук С.В.

ПОВІДОМЛЕННЯ

Про появу ознак погіршення санітарного стану лісових насаджень

Житомирська область

(Автономна Республіка Крим, область)

ДП "Ємільчинське ЛП"

(найменування власника лісів, постійного лісокористувача)

Лісництво Кочичинське Урочище _____

Квартал № 27 виділ № 55 площа 2,2 гектарів

Таксаційна характеристика насадження

Склад, 7 Впз 367 вік 55 років, бонітет 2, середній діаметр 22 сантиметрів, середня висота 20 метрів, повнота 0,75, тип лісу С4Г2С, рельєф рівнинний, експозиція _____, ґрунт Тероржиста-лісозначна, підріст _____, підлісок Цирушняк

Лісопатологічна характеристика насадження

Вид пошкодження насадження (лісова пожежа, буревій, сніголам, обледеніння, відмирання та всихання дерев, захаращеність, об'їдання шкідниками хвої/листя, наявність гусені, масовий літ метеликів, опадання хвої/листя, відлущення кори на стовбурах та інші ознаки, не характерні для нормального стану дерев) дерев відмирання та всихання

Підпишіть, стовбури гнилі.

Ступінь пошкодження, ураження: Слабке (поодинокі, слабе, середнє, сильне)

Вид розподілу пошкодження дерев: Розрив (поодинокі, слабе, середнє, сильне)

Обсяг ушкодженої деревини на 1 гектарі (окомірно) 15 куб. метрів, у тому числі сухостійної 15 куб. метрів

Ознаки погіршення стану лісових насаджень виявив:

Ст м/лісу _____ (посада) _____ (підпис) Майборода В.В. (ініціали та прізвище)

2 05 2021 року

Лісничий _____ (лісничий(помічник лісничого) _____ (підпис) Сріпаченко М.М. (ініціали та прізвище)

2 05 2021 року

Висновок інженера відділу (сектору) охорони і захисту лісу державного лісогосподарського (лісомисливського) підприємства або представника державного спеціалізованого лісозахисного підприємства щодо необхідності здійснення лісозахисних чи інших заходів з поліпшення санітарного стану лісів за результатами огляду санітарного стану лісової ділянки: потребує СРВ

Інж. Л/З _____ (посада) _____ (підпис) Романчук С.В. (ініціали та прізвище)

12 05 2021 року

ПОВІДОМЛЕННЯ
Про появу ознак погіршення санітарного стану лісових насаджень
Житомирська область

(Автономна Республіка Крим, область)
ДП "Ємільчинське ЛП"

(найменування власника лісів, постійного лісокористувача)

Лісництво Кочичинське Урочище _____
Квартал № 28 виділ № 561 площа 1,5 гектарів

Таксаційна характеристика насадження

Склад, 100% хв. б. вік 65 років, бонітет 1, середній діаметр 24 сантиметрів,
середня висота 22 метрів, повнота 0,25 тип лісу В32С4, рельєф рівнинний,
експозиція _____, ґрунт чорносулічний, підріст _____,
підлісок аґація

Лісопатологічна характеристика насадження

Вид пошкодження насадження (лісова пожежа, буревій, сніголам, обледеніння, відмирання та всихання дерев, захаращеність, об'їдання шкідниками хвої/листя, наявність гусені, масовий літ метеликів, опадання хвої/листя, відлущення кори на стовбурах та інші ознаки, не характерні для нормального стану дерев) _____
дерев відмирання та всихання

Всихання (вершківне) хвої/л.

Ступінь пошкодження, ураження: середнє (поодинокі, слабе, середнє, сильне)

Вид розподілу пошкодження дерев: поодинокі (поодинокі, слабе, середнє, сильне)

Обсяг ушкодженої деревини на 1 гектарі (окомірно) 12 куб. метрів, у тому числі сухостійної 12 куб. метрів

Ознаки погіршення стану лісових насаджень виявив:

Ст м/лісу _____ (посада) _____ (підпис) _____
12 65 2021 року _____
(ініціали та прізвище) Май Ворон В.В.

Лісничий _____ (лісничий(помічник лісничого)) _____ (підпис) _____
12 65 2021 року _____
(ініціали та прізвище) Єфименко М.М.

Висновок інженера відділу (сектору) охорони і захисту лісу державного лісгосподарського (лісомисливського) підприємства або представника державного спеціалізованого лісозахисного підприємства щодо необхідності здійснення лісозахисних чи інших заходів з поліпшення санітарного стану лісів за результатами огляду санітарного стану лісової ділянки: _____
потребує СРВ

Інж. Л/З _____ (посада) _____ (підпис) _____
12 05 2021 року _____
(ініціали та прізвище) Романчук С.В.

ПОВІДОМЛЕННЯ
Про появу ознак погіршення санітарного стану лісових насаджень
Житомирська область

(Автономна Республіка Крим, область)
ДП "Смільчинське ЛГ"

(найменування власника лісів, постійного лісокористувача)

Лісництво Кочичинське Урочище _____
Квартал № 28 виділ № 56 площа 1,1 гектарів

Таксаційна характеристика насадження

Склад 4В123612С1012 вік 65 років, бонітет 1, середній діаметр 29 сантиметрів,
середня висота 25 метрів, повнота 68, тип лісу СЗЛС, рельєф рівнинний,
експозиція _____, ґрунт Синьо-лісний, підріст _____,
підлісок красна і чорна

Лісопатологічна характеристика насадження

Вид пошкодження насадження (лісова пожежа, буревій, сніголам, обледеніння,
відмирання та всихання дерев, захаращеність, об'їдання шкідниками хвої/листя, наявність
гусені, масовий літ метеликів, опадання хвої/листя, відлущення кори на стовбурах та інші
ознаки, не характерні для нормального стану дерев) дерев відмирання та всихання

Всіхання (верхівні частини)

Ступінь пошкодження, ураження: середнє (поодинокі, слабе, середнє, сильне)

Вид розподілу пошкодження дерев: грудковий (поодинокі, слабе, середнє, сильне)

Обсяг ушкодженої деревини на 1 гектарі (окоірно) 20 куб. метрів, у тому числі
сухостійної 20 куб. метрів

Ознаки погіршення стану лісових насаджень виявив:

Ст м/лісу _____ (посада) _____ (підпис) Шайболов В.В. (ініціали та прізвище)
12 05 2021 року

Лісничий _____ (лісничий(помічник лісничого) _____ (підпис) Сидоренко М.М. (ініціали та прізвище)
12 05 2021 року

Висновок інженера відділу (сектору) охорони і захисту лісу державного
лісгосподарського (лісомисливського) підприємства або представника державного
спеціалізованого лісозахисного підприємства щодо необхідності здійснення лісозахисних
чи інших заходів з поліпшення санітарного стану лісів за результатами огляду санітарного
стану лісової ділянки: потребує СРВ

Інж. Л/З _____ (посада) _____ (підпис) Романчук С.В. (ініціали та прізвище)
14 05 2021 року

ПОВІДОМЛЕННЯ
Про появу ознак погіршення санітарного стану лісових насаджень
Житомирська область

(Автономна Республіка Крим, область)
ДП "Смільчинське ЛП"

(найменування власника лісів, постійного лісокористувача)

Лісництво Кочичинське Урочище _____
Квартал № 29 виділ № 21 площа 0,8 гектарів

Таксаційна характеристика насадження

Склад, 10С5+Б1 вік 55 років, бонітет 1, середній діаметр 29 сантиметрів,
середня висота 22 метрів, повнота 0,55, тип лісу В22С, рельєф рівнинний,
експозиція _____, ґрунт Лісничий лісничий, підріст _____,
підлісок Крушина садова

Лісопатологічна характеристика насадження

Вид пошкодження насадження (лісова пожежа, буревій, сніголам, обледеніння, відмирання та всихання дерев, захаращеність, об'їдання шкідниками хвої/листя, наявність гусені, масовий літ метеликів, опадання хвої/листя, відлущення кори на стовбурах та інші ознаки, не характерні для нормального стану дерев) дерев відмирання та всихання

Висихання (верхівні частини)

Ступінь пошкодження, ураження: Значне (поодинокі, слабе, середні, сильні)

Вид розподілу пошкодження дерев: поодинокі (поодинокі, слабе, середні, сильні)

Обсяг ушкодженої деревини на 1 гектарі (окоірно) 8 куб. метрів, у тому числі сухостійної 8 куб. метрів

Ознаки погіршення стану лісових насаджень виявив:

Ст. м/лісу _____ (посада) _____ (підпис) Григорук Р.І. (ініціали та прізвище)
14 05 2021 року

Лісничий _____ (лісничий(помічник лісничого)) _____ (підпис) Ф.Лещенко М.М. (ініціали та прізвище)
14 05 2021 року

Висновок інженера відділу (сектору) охорони і захисту лісу державного лісогосподарського (лісомисливського) підприємства або представника державного спеціалізованого лісозахисного підприємства щодо необхідності здійснення лісозахисних чи інших заходів з поліпшення санітарного стану лісів за результатами огляду санітарного стану лісової ділянки: потребує СРВ

Инж. Л/З _____ (посада) _____ (підпис) Романчук С.В. (ініціали та прізвище)
14 05 2021 року

ПОВІДОМЛЕННЯ

Про появу ознак погіршення санітарного стану лісових насаджень

Житомирська область

(Автономна Республіка Крим, область)

ДП "Ємільчинське ЛП"

(найменування власника лісів, постійного лісокористувача)

Лісництво Кочичинське Урочище _____

Квартал № 31 виділ № 39 площа 2,9 гектарів

Таксаційна характеристика насадження

Склад, 100% вік 80 років, бонітет 2, середній діаметр 26 сантиметрів,
середня висота 23 метрів, повнота 0,25, тип лісу В4ДС, рельєф рівнинний,
експозиція _____, ґрунт Торф'яно-лісовий, підріст _____,
підлісок Крушина, калина

Лісопатологічна характеристика насадження

Вид пошкодження насадження (лісова пожежа, буревій, сніголам, обледеніння, відмирання та всихання дерев, захаращеність, об'їдання шкідниками хвої/листя, наявність гусені, масовий літ метеликів, опадання хвої/листя, відлущення кори на стовбурах та інші ознаки, не характерні для нормального стану дерев) дерев відмирання та всихання

Висхідний (вершинний) мерз

Ступінь пошкодження, ураження: Сильне (поодинокі, слабе, середне, сильне)

Вид розподілу пошкодження дерев: Групове (поодинокі, слабе, середне, сильне)

Обсяг ушкодженої деревини на 1 гектарі (окомірно) 12 куб. метрів, у тому числі сухостійної 12 куб. метрів

Ознаки погіршення стану лісових насаджень виявив:

Ст м/лісу _____ (посада) _____ (підпис) _____ (ініціали та прізвище)
7 05 2021 року

Лісничий _____ (лісничий(помічник лісничого)) _____ (підпис) _____ (ініціали та прізвище)
7 05 2021 року

Висновок інженера відділу (сектору) охорони і захисту лісу державного лісогосподарського (лісомисливського) підприємства або представника державного спеціалізованого лісозахисного підприємства щодо необхідності здійснення лісозахисних чи інших заходів з поліпшення санітарного стану лісів за результатами огляду санітарного стану лісової ділянки: потребує СРВ

Інж. Л/З _____ (посада) _____ (підпис) _____ (ініціали та прізвище)
12 05 2021 року Романчук С.В.

ПОВІДОМЛЕННЯ

Про появу ознак погіршення санітарного стану лісових насаджень

Житомирська область

(Автономна Республіка Крим, область)

ДП "Смільчинське ЛП"

(найменування власника лісів, постійного лісокористувача)

Лісництво Кочичинське

Урочище _____

Квартал № 32 виділ № 42 площа 3 гектарів

Таксаційна характеристика насаджень

Склад БС(26)2С(25)2С, вік 26 років, бонітет 2, середній діаметр 26 сантиметрів, середня висота 27 метрів, повнота 86, тип лісу В2ДС, рельєф рівнинний, експозиція _____, ґрунт суглинки, підріст _____, підлісок чужорідні насадження

Лісопатологічна характеристика насаджень

Вид пошкодження насаджень (лісова пожежа, буревій, сніголам, обледеніння, відмирання та всихання дерев, захаращеність, об'їдання шкідниками хвої/листя, наявність гусені, масовий літ метеликів, опадання хвої/листя, відлущення кори на стовбурах та інші ознаки, не характерні для нормального стану дерев) _____ дерев відмирання та всихання

Всихання (верхівковий мерзлість)

Ступінь пошкодження, ураження: Середнє (поодинокі, слабе, середні, сильні)

Вид розподілу пошкодження дерев: Група (поодинокі, слабе, середні, сильні)

Обсяг ушкодженої деревини на 1 гектарі (окомірно) 9 куб. метрів, у тому числі сухостійної 9 куб. метрів

Ознаки погіршення стану лісових насаджень виявив:

Ст. м/лісу

(посада)

(підпис)

Зювчук Р.І.

(ініціали та прізвище)

2 05 2021 року

Лісничий

(лісничий(помічник лісничого))

(підпис)

Романчук С.В.

(ініціали та прізвище)

2 05 2021 року

Висновок інженера відділу (сектору) охорони і захисту лісу державного лісогосподарського (лісомисливського) підприємства або представника державного спеціалізованого лісозахисного підприємства щодо необхідності здійснення лісозахисних чи інших заходів з поліпшення санітарного стану лісів за результатами огляду санітарного стану лісової ділянки: потребує СРВ

Інж. Л/З

(посада)

(підпис)

Романчук С.В.

(ініціали та прізвище)

12 05 2021 року

ПОВІДОМЛЕННЯ

Про появу ознак погіршення санітарного стану лісових насаджень

Житомирська область

(Автономна Республіка Крим, область)

ДП "Смільчинське ЛП"

(найменування власника лісів, постійного лісокористувача)

Лісництво Кочичинське

Урочище _____

Квартал № 33 виділ № 11 площа 6,6 гектарів

Таксатійна характеристика насаджень

Склад, 59% берези вік 64 років, бонітет 1, середній діаметр 26 сантиметрів, середня висота 23 метрів, повнота 0,2 тип лісу березовий, рельєф рівнинний, експозиція _____, ґрунт чорнозем, підріст _____, підлісок ягель

Лісопатологічна характеристика насаджень

Вид пошкодження насаджень (лісова пожежа, буревій, сніголам, обледеніння, відмирання та всихання дерев, загнивання, об'їдання шкідниками хвої/листя, наявність гусениць, масовий літ метеликів, опадання хвої/листя, відлущення кори на стовбурах та інші ознаки, не характерні для нормального стану дерев) дерев відмирання та всихання

Висихання верхів'я дерев

Ступінь пошкодження, ураження: сильне (поодинокі, слабке, середнє, сильне)

Вид розподілу пошкоджених дерев: поодинокі (поодинокі, слабке, середнє, сильне)

Обсяг ушкодженої деревини на 1 гектарі (околірно) 12 куб. метрів, у тому числі сухостійної 12 куб. метрів

Ознаки погіршення стану лісових насаджень виявив:

Ст. м. лісу

(посада)

12 05 2021 року

(літальне)

Лісничий

(лісничий (помічник лісничого))

12 05 2021 року

(підпис)

Романчук С.В.
(ініціали та прізвище)

Романчук С.В.
(ініціали та прізвище)

Висновок інженера відділу (сектору) охорони і захисту лісу державного лісогосподарського (лісомисливського) підприємства або представника державного спеціалізованого лісозахисного підприємства щодо необхідності здійснення лісозахисних чи інших заходів з поліпшення санітарного стану лісів за результатами огляду санітарного стану лісової ділянки: потребу СРВ

Інж. Л/З

(посада)

14 05 2021 року

(підпис)

Романчук С.В.
(ініціали та прізвище)

ПОВІДОМЛЕННЯ
Про появу ознак погіршення санітарного стану лісових насаджень
Житомирська область

(Автономна Республіка Крим, область)
ДП "Смільчинське ЛП"

(найменування власника лісів, постійного лісокористувача)

Лісництво Кочичинське Урочище _____
Квартал № 32 виділ № 71/1 площа 30 гектарів

Таксаційна характеристика насадження

Склад, 100% дуб вік 67 років, бонітет 1, середній діаметр 22 сантиметрів,
середня висота 21 метрів, товщина 9,6 тип лісу Р24С, рельєф рівнинний,
експозиція _____, ґрунт звичайно-лісовий, підріст _____,
підлісок листяний

Лісопатологічна характеристика насадження

Вид пошкодження насадження (лісова пожежа, буревій, сніголам, обледеніння,
відмирання та всихання дерев, захворюєність, об'їдання шкідниками хвої/листя, наявність
гусені, масовий літ метеликів, опадання хвої/листя, відлущення кори на стовбурах та інші
ознаки, не характерні для нормального стану дерев) дерев відмирання та всихання
Всихання (вершнєвий чорний)

Ступінь пошкодження, ураження: сильне (поодинокі, слабе, середні, сильне)

Вид розподілу пошкодження дерев: поодинокі (поодинокі, слабе, середні, сильне)

Обсяг ушкодженої деревини на 1 гектарі (окомірно) 9 куб. метрів, у тому числі
сухостійної 9 куб. метрів

Ознаки погіршення стану лісових насаджень виявив:

Ст. м/лісу _____ (посада) _____ (підпис) _____ (ініціали та прізвище)
11 05 2021 року

Лісничий _____ (лісничий(помічник лісничого)) _____ (підпис) _____ (ініціали та прізвище)
11 05 2021 року

Висновок інженера (відомого фахівця) охорони і захисту лісу державного
лісгосподарського (лісомисливського) підприємства або представника державного
спеціалізованого лісозахисного підприємства щодо необхідності здійснення лісозахисних
чи інших заходів з поліпшення санітарного стану лісів за результатами огляду санітарного
стану лісової ділянки: потребує СРВ

Інж. Л/З _____ (посада) _____ (підпис) _____ (ініціали та прізвище)
14 05 2021 року Романчук С.В.

ПОВІДОМЛЕННЯ

Про появу ознак погіршення санітарного стану лісових насаджень

Житомирська область

(Автономна Республіка Крим, область)

ДП "Смільчинське ЛП"

(найменування вищеписка лісів, постійного лісокористувача)

Лісництво Кочичинське

Урочище _____

Квартал № 70 виділ № 13 площа 2,3 гектарів

Таксаційна характеристика насадження

Склад БС, БС, БС, БС, БС вік 65 років, бонітет 10, середній діаметр 20 сантиметрів, середня висота 26 метрів, повнота 0,3 тип лісу БС, БС, БС, рельєф рівнинний, експозиція _____, ґрунт чорнозем, підріст _____, підлісок аґач

Лісопатологічна характеристика насадження

Вид пошкодження насадження (лісова пожежа, буревій, сніголам, обледеніння, відмирання та всихання дерев, загнивання, об'їдання шкідниками хвої/листя, наявність гусені, масовий літ метеликів, опадання хвої/листя, відлущення кори на стовбурах та інші ознаки, не характерні для нормального стану дерев) _____ дерев відмирання та всихання

Всихання (всихання) дерев

Ступінь пошкодження у зрізній частині: _____ (поодинокі, слабе, середнє, сильне)

Вид розподілу пошкоджених дерев: Буревій (поодинокі, слабе, середнє, сильне)

Обсяг ушкодженої деревини на 1 гектарі (окомірно) 13 куб. метрів, у тому числі сухостійної 13 куб. метрів

Ознаки погіршення стану лісових насаджень виявив:

Ст. м/лісу

(посада)

14 05 2021 року

(підпис)

Романчук С.В.

(ініціали та прізвище)

Лісничий

(лісничий(помічник лісничого))

14 05 2021 року

(підпис)

Романчук С.В.

(ініціали та прізвище)

Висновок інженера від (директору) охорони і захисту лісу державного лісогосподарського (лісогосподарського) підприємства або представника державного спеціалізованого лісозахисного підприємства щодо необхідності здійснення лісозахисних чи інших заходів з поліпшення санітарного стану лісів за результатами огляду санітарного стану лісової ділянки: потребує СРВ

Інж. Л/З

(посада)

14 05 2021 року

(підпис)

Романчук С.В.

(ініціали та прізвище)

ПОВІДОМЛЕННЯ
Про появу ознак погіршення санітарного стану лісових насаджень
Житомирська область

(Автономна Республіка Крим, область)
ДП "Ємільчинське ЛП"

(найменування власника лісів, постійного лісокористувача)

Лісництво Кочичинське Урочище _____
Квартал № 42 виділ № 24 площа 2,9 гектарів

Таксаційна характеристика насадження

Склад, 40% 15% 57% 15% вік 32 років, бонітет 2, середній діаметр 14 сантиметрів,
середня висота 12 метрів, повнота 0,25, тип лісу 321205, рельєф рівнинний,
експозиція _____, ґрунт сичаківський, підріст _____,
підлісок Крушина лісова

Лісопатологічна характеристика насадження

Вид пошкодження насадження (лісова пожежа, буревій, сніголам, обледеніння, відмирання та всихання дерев, захаращеність, об'їдання шкідниками хвої/листя, наявність гусені, масовий літ метеликів, опадання хвої/листя, відлущення кори на стовбурах та інші ознаки, не характерні для нормального стану дерев) _____ дерев відмирання та всихання
Всихання (всихання хвої)

Ступінь пошкодження, ураження: Сильне (поодинокі, слабе, середнє, сильне)

Вид розподілу пошкодження дерев: Група (поодинокі, слабе, середнє, сильне)

Обсяг ушкодженої деревини на 1 гектарі (окомірно) 3 куб. метрів, у тому числі сухостійної 3 куб. метрів

Ознаки погіршення стану лісових насаджень виявив:

Ст. м/лісу _____ (посада) _____ (підпис) Масленко В.Д. (ініціали та прізвище)
11 05 2021 року

Лісничий _____ (лісничий(помічник лісничого)) _____ (підпис) Романчук С.В. (ініціали та прізвище)
11 05 2021 року

Висновок інженера відділу (сектору) охорони і захисту лісу державного лісогосподарського (лісомисливського) підприємства або представника державного спеціалізованого лісозахисного підприємства щодо необхідності здійснення лісозахисних чи інших заходів з поліпшення санітарного стану лісів за результатами огляду санітарного стану лісової ділянки: потребує СРВ

Інж. Л/З _____ (посада) _____ (підпис) Романчук С.В. (ініціали та прізвище)
11 05 2021 року

ПОВІДОМЛЕННЯ

Про появу ознак погіршення санітарного стану лісових насаджень

Житомирська область

(Автономна Республіка Крим, область)

ДП "Смільчинське ЛП"

(найменування власника лісів, постійного лісокористувача)

Лісництво Кочичинське

Урочище _____

Квартал № 508 виділ № 2/1 площа 3,6 гектарів

Таксаційна характеристика насаджень

Склад, 58,220,23,16 вік 25 років, бонітет 1, середній діаметр 24 сантиметрів, середня висота 22 метрів, повнота 0,7, тип лісу С3Г4С, рельєф рівнинний, експозиція _____, ґрунт Синьо-сірий ґрунт, підріст _____, підлісок Дуб, береза, вільха

Лісопатологічна характеристика насаджень

Вид пошкодження насаджень (лісова пожежа, буревій, сніголам, обледеніння, відмирання та всихання дерев, захаращеність, об'їдання шкідниками хвої/листя, наявність гусені, масовий літ метеликів, опадання хвої/листя, відлущення кори на стовбурах та інші ознаки, не характерні для нормального стану дерев) _____ дерев відмирання та всихання

Дубовий насаджений

Ступінь пошкодження, ураження: _____ (поодинокі, слабе, середнє, сильне)

Вид розподілу пошкодження дерев: поодинокі (поодинокі, слабе, середнє, сильне)

Обсяг ушкодженої деревини на 1 гектарі (окомірно) 10 куб. метрів, у тому числі сухостійної 10 куб. метрів

Ознаки погіршення стану лісових насаджень виявив:

Ст м/лісу _____

(посада)

(підпис) _____

Май. Верес В.В.
(ініціали та прізвище)

12 05 2021 року

Лісничий _____

(лісничий(помічник лісничого))

(підпис) _____

Романчук С.В.
(ініціали та прізвище)

12 05 2021 року

Висновок інженера відділу (сектору) охорони і захисту лісу державного лісогосподарського (лісомисливського) підприємства або представника державного спеціалізованого лісозахисного підприємства щодо необхідності здійснення лісозахисних чи інших заходів з поліпшення санітарного стану лісів за результатами огляду санітарного стану лісової ділянки: _____ потребує СРВ

Інж. Л/З _____

(посада)

(підпис) _____

Романчук С.В.

(ініціали та прізвище)

14 05 2021 року

ПОВІДОМЛЕННЯ

Про появу ознак погіршення санітарного стану лісових насаджень

Житомирська область

(Автономна Республіка Крим, область)

ДП "Ємільчинське ЛГ"

(найменування власника лісів, постійного лісокористувача)

Лісництво Кочичинське Урочище _____

Квартал № 49 виділ № 17 площа 2,8 гектарів

Таксаційна характеристика насадження

Склад, 49% 16736,10.10, вік 50 років, бонітет 14, середній діаметр 29 сантиметрів, середня висота 24 метрів, повнота 0,25, тип лісу С30-20, рельєф рівнинний, експозиція _____, ґрунт суглинки, підріст _____, підлісок березина, липа

Лісопатологічна характеристика насадження

Вид пошкодження насадження (лісова пожежа, буревій, сніголам, обледеніння, відмирання та всихання дерев, захаращеність, об'їдання шкідниками хвої/листя, наявність гусені, масовий літ метеликів, опадання хвої/листя, відлущення кори на стовбурах та інші ознаки, не характерні для нормального стану дерев) дерев відмирання та всихання

Всихання (через м'якограєв/трутєвич 43% всихання)

Ступінь пошкодження, ураження: Слабке (поодинокі, слабе, середнє, сильне)

Вид розподілу пошкодження дерев: Група (поодинокі, слабе, середнє, сильне)

Обсяг ушкодженої деревини на 1 гектарі (окоірно) 14 куб. метрів, у тому числі сухостійної 14 куб. метрів

Ознаки погіршення стану лісових насаджень виявив:

Ст м/лісу _____ (посада) _____ (підпис) Шайверс В.В. (ініціали та прізвище)
11 05 2021 року

Лісничий _____ (лісничий(помічник лісничого)) _____ (підпис) С.П. Лещенко М.М. (ініціали та прізвище)
11 05 2021 року

Висновок інженера відділу (сектору) охорони і захисту лісу державного лісогосподарського (лісомисливського) підприємства або представника державного спеціалізованого лісозахисного підприємства щодо необхідності здійснення лісозахисних чи інших заходів з поліпшення санітарного стану лісів за результатами огляду санітарного стану лісової ділянки: потребує СРВ

Інж. Л/З _____ (посада) _____ (підпис) Романчук С.В. (ініціали та прізвище)
14 05 2021 року

ПОВІДОМЛЕННЯ

Про появу ознак погіршення санітарного стану лісових насаджень

Житомирська область

(Автономна Республіка Крим, область)

ДП "Ємільчинське ЛП"

(найменування власника лісів, постійного лісокористувача)

Лісництво Кочичинське Урочище _____

Квартал № 49 виділ № 32 площа 2,3 гектарів

Таксаційна характеристика насаджень

Склад 46% 23% 25% 25%, вік 70 років, бонітет 6,8, середній діаметр 21 сантиметрів, середня висота 22 метрів, повнота 6,8, тип лісу С3С2С, рельєф рівнинний, експозиція _____, ґрунт суглинковий, підріст _____, підлісок ярунчик

Лісопатологічна характеристика насаджень

Вид пошкодження насаджень (лісова пожежа, буревій, сніголам, обледеніння, відмирання та всихання дерев, захаращеність, об'їдання шкідниками хвої/листя, наявність гусені, масовий літ метеликів, опадання хвої/листя, відлущення кори на стовбурах та інші ознаки, не характерні для нормального стану дерев) дерев відмирання та всихання

Ступінь пошкодження, ураження: Слабке (поодинокі, слабе, середнє, сильне)

Вид розподілу пошкодження дерев: Поодинокі (поодинокі, слабе, середнє, сильне)

Обсяг ушкодженої деревини на 1 гектарі (окомірно) 12 куб. метрів, у тому числі сухостійної 12 куб. метрів

Ознаки погіршення стану лісових насаджень виявив:

Ст м/лісу _____ (посада) _____ (підпис) М.Б. Воробей В.В. (ініціали та прізвище)
5 05 2021 року

Лісничий _____ (лісничий(помічник лісничого)) _____ (підпис) С.В. Романчук С.В. (ініціали та прізвище)
5 05 2021 року

Висновок інженера відділу (сектору) охорони і захисту лісу державного лісогосподарського (лісомисливського) підприємства або представника державного спеціалізованого лісозахисного підприємства щодо необхідності здійснення лісозахисних чи інших заходів з поліпшення санітарного стану лісів за результатами огляду санітарного стану лісової ділянки: потребує СРВ

Інж. Л/З _____ (посада) _____ (підпис) Романчук С.В. (ініціали та прізвище)
12 05 2021 року

ПОВІДОМЛЕННЯ

Про появу ознак погіршення санітарного стану лісових насаджень

Житомирська область

(Автономна Республіка Крим, область)

ДП "Ємільчинське ЛП"

(найменування власника лісів, постійного лісокористувача)

Лісництво Кочичинське Урочище _____

Квартал № 52 виділ № 18 площа 1,2 гектарів

Таксаційна характеристика насаджень

Склад, 80% берези, 20% сосни вік 64 років, бонітет 14, середній діаметр 24 сантиметрів, середня висота 26 метрів, повнота 6,2, тип лісу СЗСР, рельєф рівнинний, експозиція _____, ґрунт сучасні сучасні, підріст _____, підлісок листяні гіллячки

Лісопатологічна характеристика насаджень

Вид пошкодження насаджень (лісова пожежа, буревій, сніголам, обледеніння, відмирання та всихання дерев, захаращеність, об'їдання шкідниками хвої/листя, наявність гусениць, масовий літ метеликів, опадання хвої/листя, відлущення кори на стовбурах та інші ознаки, не характерні для нормального стану дерев) _____ дерев відмирання та всихання _____

Всихання (берези, сосни)

Ступінь пошкодження, ураження: Слабке (поодинокі, слабе, середнє, сильне)

Вид розподілу пошкодження дерев: Поодинокі (поодинокі, слабе, середнє, сильне)

Обсяг ушкодженої деревини на 1 гектарі (окомірно) 14 куб. метрів, у тому числі сухостійної 14 куб. метрів

Ознаки погіршення стану лісових насаджень виявив:

Ст м/лісу _____ (посада) _____ (підпис) _____ (ініціали та прізвище)
14 05 2021 року

Лісничий _____ (лісничий(помічник лісничого) _____ (підпис) _____ (ініціали та прізвище)
14 05 2021 року

Висновок інженера відділу (сектору) охорони і захисту лісу державного лісогосподарського (лісомисливського) підприємства або представника державного спеціалізованого лісозахисного підприємства щодо необхідності здійснення лісозахисних чи інших заходів з поліпшення санітарного стану лісів за результатами огляду санітарного стану лісової ділянки: потребує СРВ

Інж. Л/З _____ (посада) _____ (підпис) _____ (ініціали та прізвище)
14 05 2021 року

Романчук С.В.
(ініціали та прізвище)

ПОВІДОМЛЕННЯ
Про появу ознак погіршення санітарного стану лісових насаджень
Житомирська область

(Автономна Республіка Крим, область)
ДП "Ємільчинське ЛП"

(найменування власника лісів, постійного лісокористувача)

Лісництво Кочичинське Урочище _____
Квартал № 50 виділ № 35 площа 2,3 гектарів

Таксаційна характеристика насадження

Склад 40% дуб, 30% береза, 30% сосна, вік 65 років, бонітет 2, середній діаметр 22 сантиметрів,
середня висота 21 метрів, повнота 92, тип лісу В32СН, рельєф рівнинний,
експозиція _____, ґрунт чорнозем зумовлений, підріст _____,
підлісок береза, дуб

Лісопатологічна характеристика насадження

Вид пошкодження насадження (лісова пожежа, буревій, сніголам, обледеніння, відмирання та всихання дерев, захаращеність, об'їдання шкідниками хвої/листя, наявність гусені, масовий літ метеликів, опадання хвої/листя, відлущення кори на стовбурах та інші ознаки, не характерні для нормального стану дерев) _____ дерев відмирання та всихання

Висихання (береза, дуб)

Ступінь пошкодження, ураження: _____ (поодинокі, слабе, середнє, сильне)

Вид розподілу пошкодження дерев: поодинокі (поодинокі, слабе, середнє, сильне)

Обсяг ушкодженої деревини на 1 гектарі (окомірно) 15 куб. метрів, у тому числі сухостійної 15 куб. метрів

Ознаки погіршення стану лісових насаджень виявив:

Ст. м. лісу _____ (посада) _____ (підпис) _____ (ініціали та прізвище)
3 05 2021 року

Лісничий _____ (лісничий (помічник лісничого)) _____ (підпис) _____ (ініціали та прізвище)
3 05 2021 року

Висновок інженера відділу (сектору) охорони і захисту лісу державного лісогосподарського (лісомисливського) підприємства або представника державного спеціалізованого лісозахисного підприємства щодо необхідності здійснення лісозахисних чи інших заходів з поліпшення санітарного стану лісів за результатами огляду санітарного стану лісової ділянки: _____ потребує СРВ

Інж. Л/З _____ (посада) _____ (підпис) _____ (ініціали та прізвище)
12 05 2021 року

Романчук С.В.
(ініціали та прізвище)

ПОВІДОМЛЕННЯ

Про появу ознак погіршення санітарного стану лісових насаджень

Житомирська область

(Автономна Республіка Крим, область)

ДП "Смільчинське ЛП"

(найменування власника лісів, постійного лісокористувача)

Лісництво Кочичинське Урочище _____

Квартал № 51 виділ № 53/1 площа 1,5 гектарів

Таксаційна характеристика насадження

Склад 4 Сіка-322 вік 50 років, бонітет 2, середній діаметр 20 сантиметрів, середня висота 20 метрів, повнота 0,3, тип лісу С3П2С, рельєф рівнинний, експозиція _____, ґрунт чорнозем, підріст _____, підлісок береза, сосна

Лісопатологічна характеристика насадження

Вид пошкодження насадження (лісова пожежа, буревій, сніголам, обледеніння, відмирання та всихання дерев, захаращеність, об'їдання шкідниками хвої/листя, наявність гусені, масовий літ метеликів, опадання хвої/листя, відлущення кори на стовбурах та інші ознаки, не характерні для нормального стану дерев) дерев відмирання та всихання

Всихання (взривчасте) хвої/листя

Ступінь пошкодження, ураження: _____ (поодинокі, слабе, середнє, сильне)

Вид розподілу пошкодження дерев: _____ (поодинокі, слабе, середнє, сильне)

Обсяг ушкодженої деревини на 1 гектарі (окомірно) 12 куб. метрів, у тому числі сухостійної 12 куб. метрів

Ознаки погіршення стану лісових насаджень виявив:

Ст. м/лісу _____ (посада) _____ (підпис) _____ (ініціали та прізвище)
5 5 2021 року

Лісничий _____ (лісничий(помічник лісничого)) _____ (підпис) _____ (ініціали та прізвище)
5 5 2021 року

Висновок інженера відділу (сектору) охорони і захисту лісу державного лісогосподарського (лісомисливського) підприємства або представника державного спеціалізованого лісозахисного підприємства щодо необхідності здійснення лісозахисних чи інших заходів з поліпшення санітарного стану лісів за результатами огляду санітарного стану лісової ділянки: потребує СРВ

Інж. Л/З _____ (посада) _____ (підпис) _____ (ініціали та прізвище)
12 05 2021 року

Романчук С.В.

(ініціали та прізвище)

ПОВІДОМЛЕННЯ
Про появу ознак погіршення санітарного стану лісових насаджень
Житомирська область

(Автономна Республіка Крим, область)
ДП "Смільчинське ЛГ"

(найменування власника лісів, постійного лісокористувача)

Лісництво Кочичинське Урочище _____
Квартал № 56 виділ № 23/1 площа 4.6 гектарів

Таксаційна характеристика насадження

Склад 82% дуб, 16% береза, вік 50 років, бонітет 1, середній діаметр 20 сантиметрів,
середня висота 20 метрів, повнота 0.2, тип лісу 330/10, рельєф рівнинний,
експозиція _____, ґрунт суглинчастий, підріст _____,
підлісок бурштин

Лісопатологічна характеристика насадження

Вид пошкодження насадження (лісова пожежа, буревій, сніголам, обледеніння, відмирання та всихання дерев, захаращеність, об'їдання шкідниками хвої/листя, наявність гусениць, масовий літ метеликів, опадання хвої/листя, відлущення кори на стовбурах та інші ознаки, не характерні для нормального стану дерев) _____
дерева відмирання та всихання
трутові гриби на стовбурах

Ступінь пошкодження, ураження: _____ (поодинокі, слабе, середнє, сильне)

Вид розподілу пошкодження дерев: поодинокі (поодинокі, слабе, середнє, сильне)

Обсяг ушкодженої деревини на 1 гектарі (окомірно) 11 куб. метрів, у тому числі сухостійної 11 куб. метрів

Ознаки погіршення стану лісових насаджень виявив:

Ст. м. лісу _____ (посада) _____ (підпис) _____ (ініціали та прізвище)
7 05 2021 року

Лісничий _____ (лісничий(помічник лісничого)) _____ (підпис) _____ (ініціали та прізвище)
7 05 2021 року

Висновок інженера відділу (сектору) охорони і захисту лісу державного лісогосподарського (лісомисливського) підприємства або представника державного спеціалізованого лісозахисного підприємства щодо необхідності здійснення лісозахисних чи інших заходів з поліпшення санітарного стану лісів за результатами огляду санітарного стану лісової ділянки: потребує СРВ

Інж. Л/З _____ (посада) _____ (підпис) _____ (ініціали та прізвище)
12 05 2021 року

ПОВІДОМЛЕННЯ

Про появу ознак погіршення санітарного стану лісових насаджень

Житомирська область

(Автономна Республіка Крим, область)

ДП "Ємільчинське ЛП"

(найменування власника лісів, постійного лісокористувача)

Лісництво Кочичинське Урочище _____

Квартал № 61 виділ № 9 площа 2,8 гектарів

Таксаційна характеристика насаджень

Склад 40% 20% 20% 20% вік 20 років, бонітет 1,8, середній діаметр 2,8 сантиметрів, середня висота 24 метрів, повнота 0,5, тип лісу 33-22, рельєф рівнинний, експозиція _____, ґрунт середньозмішаний, підріст _____, підлісок бруслина

Лісопатологічна характеристика насаджень

Вид пошкодження насаджень (лісова пожежа, буревій, сніголам, обледеніння, відмирання та всихання дерев, захаращеність, об'їдання шкідниками хвої/листя, наявність гусені, масовий літ метеликів, опадання хвої/листя, відлущення кори на стовбурах та інші ознаки, не характерні для нормального стану дерев) _____

бруслина 40% 20% 20% 20%

Ступінь пошкодження, ураження: середнє (поодинокі, слабе, середнє, сильне)

Вид розподілу пошкодження дерев: поодинокі (поодинокі, слабе, середнє, сильне)

Обсяг ушкодженої деревини на 1 гектарі (окоірно) 1,3 куб. метрів, у тому числі сухостійної 1,3 куб. метрів

Ознаки погіршення стану лісових насаджень виявив:

Ст м/лісу _____ (посада) _____ (підпис) _____ (ініціали та прізвище)

61 05 2021 року

Лісничий _____ (лісничий(помічник лісничого)) _____ (підпис) _____ (ініціали та прізвище)

61 05 2021 року

Висновок інженера відділу (сектору) охорони і захисту лісу державного лісогосподарського (лісомисливського) підприємства або представника державного спеціалізованого лісозахисного підприємства щодо необхідності здійснення лісозахисних чи інших заходів з поліпшення санітарного стану лісів за результатами огляду санітарного стану лісової ділянки: _____ потребує СРВ _____

Інж. Л/З _____ (посада) _____ (підпис) _____ (ініціали та прізвище)

61 05 2021 року

ПОВІДОМЛЕННЯ
Про появу ознак погіршення санітарного стану лісових насаджень
Житомирська область

(Автономна Республіка Крим, область)
ДП "Ємільчинське ЛП"

(найменування власника лісів, постійного лісокористувача)

Лісництво Кочичинське Урочище _____
Квартал № 33 виділ № 23 площа 4,9 гектарів

Таксаційна характеристика насадження

Склад 38% С. п. л. 10% Б. 30% С. 30% вік 32 років, бонітет 1, середній діаметр 24 сантиметрів,
середня висота 23 метрів, повнота 64, тип лісу С. 30%, рельєф рівнинний,
експозиція _____, ґрунт листяний, підріст _____,
підлісок листяний

Лісопатологічна характеристика насадження

Вид пошкодження насадження (лісова пожежа, буревій, сніголам, обледеніння, відмирання та всихання дерев, захаращеність, об'їдання шкідниками хвої/листя, наявність гусені, масовий літ метеликів, опадання хвої/листя, відлущення кори на стовбурах та інші ознаки, не характерні для нормального стану дерев) _____ дерев відмирання та всихання

Трощівий наслідок

Ступінь пошкодження, ураження: _____ (поодинокі, слабе, середнє, сильне)

Вид розподілу пошкодження дерев: поодинокі, слабе, середнє, сильне (поодинокі, слабе, середнє, сильне)

Обсяг ушкодженої деревини на 1 гектарі (окомірно) _____ куб. метрів, у тому числі сухостійної 4 куб. метрів

Ознаки погіршення стану лісових насаджень виявив:

Ст м/лісу _____ (посада) _____ (підпис) _____ (ініціали та прізвище)
2 05 2021 року

Лісничий _____ (лісничий(помічник лісничого)) _____ (підпис) _____ (ініціали та прізвище)
2 05 2021 року

Висновок інженера відділу (сектору) охорони і захисту лісу державного лісогосподарського (лісомисливського) підприємства або представника державного спеціалізованого лісозахисного підприємства щодо необхідності здійснення лісозахисних чи інших заходів з поліпшення санітарного стану лісів за результатами огляду санітарного стану лісової ділянки: потребує СРВ

Інж. Л/З _____ (посада) _____ (підпис) _____ (ініціали та прізвище)
12 05 2021 року

Романчук С.В.
(ініціали та прізвище)

ПОВІДОМЛЕННЯ

Про появу ознак погіршення санітарного стану лісових насаджень

Житомирська область

(Автономна Республіка Крим, область)

ДП "Ємільчинське ЛП"

(найменування власника лісів, постійного лісокористувача)

Лісництво Кочичинське

Урочище _____

Квартал № 64 виділ № 2 площа 1,8 гектарів

Таксаційна характеристика насадження

Склад 55% берези, 45% сосни вік 57 років, бонітет ІВ, середній діаметр 30 сантиметрів, середня висота 23 метрів, повнота 62, тип лісу 33563, рельєф рівнинний, експозиція _____, ґрунт звичайний дерново-підзолистий, сірий, підріст _____, підлісок береза, сосна

Лісопатологічна характеристика насадження

Вид пошкодження насадження (лісова пожежа, буревій, сніголам, обледеніння, відмирання та всихання дерев, захаращеність, об'їдання шкідниками хвої/листя, наявність гусені, масовий літ метеликів, опадання хвої/листя, відлущення кори на стовбурах та інші ознаки, не характерні для нормального стану дерев) _____ дерев відмирання та всихання

Висрива

Ступінь пошкодження, ураження: середнє (поодинокі, слабе, середнє, сильне)

Вид розподілу пошкодження дерев: поодинокі (поодинокі, слабе, середнє, сильне)

Обсяг ушкодженої деревини на 1 гектарі (окомірно) 12 куб. метрів, у тому числі сухостійної 12 куб. метрів

Ознаки погіршення стану лісових насаджень виявив:

Ст м/лісу

(посада)

(підпис)

Маєвський В.В.
(ініціали та прізвище)

6 05 2021 року

Лісничий

(лісничий(помічник лісничого))

(підпис)

Філенко М.М.
(ініціали та прізвище)

6 05 2021 року

Висновок інженера відділу (сектору) охорони і захисту лісу державного лісгосподарського (лісомисливського) підприємства або представника державного спеціалізованого лісозахисного підприємства щодо необхідності здійснення лісозахисних чи інших заходів з поліпшення санітарного стану лісів за результатами огляду санітарного стану лісової ділянки: потребує СРВ

Інж. Л/З

(посада)

(підпис)

Романчук С.В.

(ініціали та прізвище)

12 05 2021 року

ПОВІДОМЛЕННЯ

Про появу ознак погіршення санітарного стану лісових насаджень

Житомирська область

(Автономна Республіка Крим, область)

ДП "Ємільчинське ЛП"

(найменування власника лісів, постійного лісокористувача)

Лісництво Кочичинське Урочище _____

Квартал № 64 виділ № 23 площа 3,6 гектарів

Таксаційна характеристика насадження

Склад Бетул. бер. сос. дуб. вік 20 років, бонітет 14, середній діаметр 24 сантиметрів, середня висота 24 метрів, повнота 65, тип лісу 330%, рельєф рівнинний, експозиція _____, ґрунт дер. суглин., підріст _____, підлісок листяний

Лісопатологічна характеристика насадження

Вид пошкодження насадження (лісова пожежа, буревій, сніголам, обледеніння, відмирання та всихання дерев, захаращеність, об'їдання шкідниками хвої/листя, наявність гусені, масовий літ метеликів, опадання хвої/листя, відлущення кори на стовбурах та інші ознаки, не характерні для нормального стану дерев) _____ дерев відмирання та всихання

Тривале насадження

Ступінь пошкодження, ураження: Значне (поодинокі, слабе, середнє, сильне)

Вид розподілу пошкодження дерев: _____ (поодинокі, слабе, середнє, сильне)

Обсяг ушкодженої деревини на 1 гектарі (окомірно) 9 куб. метрів, у тому числі сухостійної 9 куб. метрів

Ознаки погіршення стану лісових насаджень виявив:

Ст м/лісу _____ (посада) _____ (підпис) _____ (ініціали та прізвище)
14 05 2021 року

Лісничий _____ (лісничий(помічник лісничого)) _____ (підпис) _____ (ініціали та прізвище)
14 05 2021 року

Висновок інженера відділу (сектору) охорони і захисту лісу державного лісогосподарського (лісомисливського) підприємства або представника державного спеціалізованого лісозахисного підприємства щодо необхідності здійснення лісозахисних чи інших заходів з поліпшення санітарного стану лісів за результатами огляду санітарного стану лісової ділянки: потребує СРВ

Інж. Л/З _____ (посада) _____ (підпис) _____ (ініціали та прізвище)
14 05 2021 року Романчук С.В.

ПОВІДОМЛЕННЯ

Про появу ознак погіршення санітарного стану лісових насаджень

Житомирська область

(Автономна Республіка Крим, область)

ДП "Смільчинське ЛП"

(найменування власника лісів, постійного лісокористувача)

Лісництво Кочичинське Урочище _____

Квартал № 25 виділ № 18 площа 9,9 гектарів

Таксаційна характеристика насадження

Склад Біліза-129, Різ вік 25 років, бонітет 2, середній діаметр 2,8 сантиметрів,
середня висота 26 метрів, повнота 0,5, тип лісу СДК, рельєф рівнинний,
експозиція _____, ґрунт чорнозем, підріст _____,
підлісок _____

Лісопатологічна характеристика насадження

Вид пошкодження насадження (лісова пожежа, буревій, сніголам, обледеніння, відмирання та всихання дерев, захаращеність, об'їдання шкідниками хвої/листя, наявність гусені, масовий літ метеликів, опадання хвої/листя, відлущення кори на стовбурах та інші ознаки, не характерні для нормального стану дерев) _____ дерев відмирання та всихання

0,00000 0,00000

Ступінь пошкодження, ураження: Слабке (поодинокі, слабе, середнє, сильне)

Вид розподілу пошкодження дерев: поодинокі (поодинокі, слабе, середнє, сильне)

Обсяг ушкодженої деревини на 1 гектарі (окомірно) 14 куб. метрів, у тому числі сухостійної 14 куб. метрів

Ознаки погіршення стану лісових насаджень виявив:

Ст м/лісу _____ (посада) _____ (підпис) _____ (ініціали та прізвище)
5 05 2021 року

Лісничий _____ (лісничий(помічник лісничого)) _____ (підпис) _____ (ініціали та прізвище)
5 05 2021 року

Висновок інженера відділу (сектору) охорони і захисту лісу державного лісогосподарського (лісомисливського) підприємства або представника державного спеціалізованого лісозахисного підприємства щодо необхідності здійснення лісозахисних чи інших заходів з поліпшення санітарного стану лісів за результатами огляду санітарного стану лісової ділянки: потребус СРВ

Інж. Л/З _____ (посада) _____ (підпис) _____ (ініціали та прізвище)
12 05 2021 року

Романчук С.В.
(ініціали та прізвище)

ПОВІДОМЛЕННЯ

Про появу ознак погіршення санітарного стану лісових насаджень

Житомирська область

(Автономна Республіка Крим, область)

ДП "Ємільчинське ЛП"

(найменування власника лісів, постійного лісокористувача)

Лісництво Кочичинське Урочище _____

Квартал № 68 виділ № 3 площа 1,4 гектарів

Таксаційна характеристика насаджень

Склад 66% берези, 34% сосни, вік 60 років, бонітет 1, середній діаметр 20 сантиметрів, середня висота 25 метрів, повнота 0,4, тип лісу Д3-20, рельєф рівнинний, експозиція _____, ґрунт світло-лісисто-чорноземний, підріст _____, підлісок березово-сосновий

Лісопатологічна характеристика насаджень

Вид пошкодження насаджень (лісова пожежа, буревій, сніголам, обледеніння, відмирання та всихання дерев, захаращеність, об'їдання шкідниками хвої/листя, наявність гусені, масовий літ метеликів, опадання хвої/листя, відлущення кори на стовбурах та інші ознаки, не характерні для нормального стану дерев) _____ дерев відмирання та всихання

Всихання (вершинне чорне)

Ступінь пошкодження, ураження: Всереднє (поодинокі, слабке, середнє, сильне)

Вид розподілу пошкодження дерев: Групове (поодинокі, слабке, середнє, сильне)

Обсяг ушкодженої деревини на 1 гектарі (окомірно) 16 куб. метрів, у тому числі сухостійної 46 куб. метрів

Ознаки погіршення стану лісових насаджень виявив:

Ст. м/лісу _____ (посада) _____ (підпис) _____ (ініціали та прізвище)
18 04 2021 року

Лісничий _____ (лісничий(помічник лісничого)) _____ (підпис) _____ (ініціали та прізвище)
18 04 2021 року

Висновок інженера відділу (сектору) охорони і захисту лісу державного лісогосподарського (лісомисливського) підприємства або представника державного спеціалізованого лісозахисного підприємства щодо необхідності здійснення лісозахисних чи інших заходів з поліпшення санітарного стану лісів за результатами огляду санітарного стану лісової ділянки: потребує СРВ

Інж. Л/З _____ (посада) _____ (підпис) _____ (ініціали та прізвище)
18 05 2021 року Романчук С.В.

ПОВІДОМЛЕННЯ

Про появу ознак погіршення санітарного стану лісових насаджень

Житомирська область

(Автономна Республіка Крим, область)

ДП "Смільчинське ЛП"

(найменування власника лісів, постійного лісокористувача)

Лісництво Кочичинське Урочище _____

Квартал № 31 виділ № 25 площа 66 гектарів

Таксаційна характеристика насадження

Склад, 1059 вік 20 років, бонітет 1, середній діаметр 20 сантиметрів,
середня висота 22 метрів, повнота 46, тип лісу 23025, рельєф рівнинний,
експозиція _____, ґрунт світло-сірий зовнішній, підріст _____,
підлісок береза, сосна, дуб

Лісопатологічна характеристика насадження

Вид пошкодження насадження (лісова пожежа, буревій, сніголам, обледеніння, відмирання та всихання дерев, захаращеність, об'їдання шкідниками хвої/листя, наявність гусені, масовий літ метеликів, опадання хвої/листя, відлущення кори на стовбурах та інші ознаки, не характерні для нормального стану дерев) дерев відмирання та всихання

Висихання (бурхливий черв'їг)

Ступінь пошкодження, ураження: Сильне (поодинокі, слабе, середні, сильне)

Вид розподілу пошкодження дерев: Розривчасте (поодинокі, слабе, середні, сильне)

Обсяг ушкодженої деревини на 1 гектарі (окомірно) 50 куб. метрів, у тому числі сухостійної 550 куб. метрів

Ознаки погіршення стану лісових насаджень виявив:

Ст м/лісу _____ (посада) _____ (підпис) _____ (ініціали та прізвище)
5 05 2021 року

Лісничий _____ (лісничий(помічник лісничого)) _____ (підпис) _____ (ініціали та прізвище)
5 05 2021 року

Висновок інженера відділу (сектору) охорони і захисту лісу державного лісогосподарського (лісомисливського) підприємства або представника державного спеціалізованого лісозахисного підприємства щодо необхідності здійснення лісозахисних чи інших заходів з поліпшення санітарного стану лісів за результатами огляду санітарного стану лісової ділянки: потребує СРВ

Інж. Л/З _____ (посада) _____ (підпис) _____ (ініціали та прізвище)
12 06 2021 року

Романчук С.В.
(ініціали та прізвище)

ПОВІДОМЛЕННЯ

Про появу ознак погіршення санітарного стану лісових насаджень

Житомирська область

(Автономна Республіка Крим, область)

ДП "Смільчинське ЛП"

(найменування власника лісів, постійного лісокористувача)

Лісництво Кочичинське Урочище _____

Квартал № 21 виділ № 28 площа 63 гектарів

Таксаційна характеристика насадження

Склад 25% берези, 75% сосни, вік 65 років, бонітет 2, середній діаметр 22 сантиметрів, середня висота 2 метрів, повнота 40, тип лісу 24525, рельєф рівнинний, експозиція _____, ґрунт 25% ґрунту з підліском, 75% ґрунту з підліском, підріст _____, підлісок 40% ґрунту з підліском, 60% ґрунту з підліском

Лісопатологічна характеристика насадження

Вид пошкодження насадження (лісова пожежа, буревій, сніголам, обледеніння, відмирання та всихання дерев, захаращеність, об'їдання шкідниками хвої/листя, наявність гусені, масовий літ метеликів, опадання хвої/листя, відлущення кори на стовбурах та інші ознаки, не характерні для нормального стану дерев) _____ дерев відмирання та всихання Відмирання

Ступінь пошкодження, ураження: 25% ґрунту з підліском (поодинокі, слабке, середнє, сильне)

Вид розподілу пошкодження дерев: Відмирання (поодинокі, слабке, середнє, сильне)

Обсяг ушкодженої деревини на 1 гектарі (окомірно) 25 куб. метрів, у тому числі сухостійної 25 куб. метрів

Ознаки погіршення стану лісових насаджень виявив:

Ст. м/лісу _____ (посада) _____ (підпис) _____ (ініціали та прізвище)
2 05 2021 року

Лісничий _____ (лісничий(помічник лісничого)) _____ (підпис) _____ (ініціали та прізвище)
2 05 2021 року

Висновок інженера відділу (сектору) охорони і захисту лісу державного лісогосподарського (лісомисливського) підприємства або представника державного спеціалізованого лісозахисного підприємства щодо необхідності здійснення лісозахисних чи інших заходів з поліпшення санітарного стану лісів за результатами огляду санітарного стану лісової ділянки: потребує СРВ

Інж. Л/З _____ (посада) _____ (підпис) _____ (ініціали та прізвище)
12 05 2021 року

Романчук С.В.
(ініціали та прізвище)

НУМЕРАЦІЙНА ВІДОМІСТЬ ДЕРЕВ,
призначених для вибіркової санітарної рубки
Житомирська область
ДП «Ємільчинське лісове господарство»

Лісництво Кочичинське
квартал № 61 виділ № 14

урочище _____
ділянка № _____ площа 230 гектарів

Порядковий номер дерева	Порода	Ступінь товщини стовбурів, сантиметрів			Категорія стану дерева, підстава відбору для рубки	Порядковий номер дерева	Порода	Ступінь товщини стовбурів, сантиметрів			Категорія стану дерева, підстава відбору для рубки
		ділові	напівділові	дров'яні				ділові	напівділові	дров'яні	
1	береза	24			IV клас	48					
2	береза			24	V клас	49					
3	сосна		24		V клас	50					
4	сосна		24		V клас	51					
5	сосна		28		IV клас	52					
6	сосна			28	V клас	53					
7	сосна	32			IV клас	54					
8	сосна		40		V клас	55					
9	сосна	44			V клас	56					
10	береза			28	V клас	57					
11	береза		24		V клас	58					
12	сосна	24			V клас	59					
13	сосна	44			V клас	60					
14	сосна	44			V клас	61					
15	сосна		40		V клас	62					
16	сосна		28		V клас	63					
17	береза	24			V клас	64					
18	сосна		28		V клас	65					
19	сосна		24		V клас	66					
20	сосна	32			V клас	67					
21	сосна		40		V клас	68					
22	сосна		28		V клас	69					
23	сосна		24		V клас	70					
24	сосна		40		V клас	71					
25	сосна		28		V клас	72					
26	сосна			28	V клас	73					
27	сосна	24			V клас	74					
28	сосна	22			V клас	75					
29						76					
30						77					
31						78					
32						79					
33						80					
34						81					
35						82					
36						83					
37						84					
38						85					
39						86					
40						87					
41						88					
42						89					
43						90					
44						91					
45						92					
46						93					
47						94					

НУМЕРАЦІЙНА ВІДОМІСТЬ ДЕРЕВ,
призначених для вибіркової санітарної рубки

Житомирська область
ДП «Ємільчинське лісове господарство»

Лісництво Кочичинське
квартал № 51 виділ № 44

урочище _____
ділянка № _____ площа 0,80 гектарів

Порядковий номер дерева	Порода	Ступінь товщини стовбурів, сантиметрів			Категорія стану дерева, підстава відбору для рубки	Порядковий номер дерева	Порода	Ступінь товщини стовбурів, сантиметрів			Категорія стану дерева, підстава відбору для рубки
		ділові	напівділові	дров'яні				ділові	напівділові	дров'яні	
1	сосна	24			16 см	48					
2	сосна			36	16 см	49					
3	сосна	24			16 см	50					
4	сосна	28			16 см	51					
5	сосна	24			16 см	52					
6	сосна	28			16 см	53					
7	дуб			36	16 см	54					
8	сосна	24			16 см	55					
9	сосна	28			16 см	56					
10	сосна	28			16 см	57					
11						58					
12						59					
13						60					
14						61					
15						62					
16						63					
17						64					
18						65					
19						66					
20						67					
21						68					
22						69					
23						70					
24						71					
25						72					
26						73					
27						74					
28						75					
29						76					
30						77					
31						78					
32						79					
33						80					
34						81					
35						82					
36						83					
37						84					
38						85					
39						86					
40						87					
41						88					
42						89					
43						90					
44						91					
45						92					
46						93					
47						94					

Порядковий номер дерева	Порода	Ступінь товщини стовбурів, сантиметрів			Категорія стану дерева, підстава відбору для рубки	Порядковий номер дерева	Порода	Ступінь товщини стовбурів, сантиметрів			Категорія стану дерева, підстава відбору для рубки
		ділові	напівділові	дров'яні				ділові	напівділові	дров'яні	
95						136					
96						137					
97						138					
98						139					
99						140					
100						141					
101						142					
102						143					
103						144					
104						145					
105						146					
106						147					
107						148					
108						149					
109						150					
110						151					
111						152					
112						153					
113						154					
114						155					
115						156					
116						157					
117						158					
118						159					
119						160					
120						161					
121						162					
122						163					
123						164					
124						165					
125						166					
126						167					
127						168					
128						169					
129						170					
130						171					
131						172					
132						173					
133						174					
134						175					
135						176					

Всього пронумеровано дерев: Діс. 976
(кількість словами)

інженер А.Г.
(посада)

інженер А.Г.
(посада)

(посада)

[підпис]
(підпис)

(підпис)

Нумерацію і перелік провели:

Романчук С.В.
(ініціали та прізвище)

Ободниць М.І.
(ініціали та прізвище)

(ініціали та прізвище)

№ 01 2021 рік

НУМЕРАЦІЙНА ВІДОМІСТЬ ДЕРЕВ,
призначених для вибіркової санітарної рубки

Житомирська область

ДП «Ємільчинське лісове господарство»

Лісництво Кочичинське
квартал № 50 виділ № 4

урочище _____
ділянка № _____ площа 0,40 гектарів

Порядковий номер дерева	Порода	Ступінь товщини стовбурів, сантиметрів			Категорія стану дерева, підстава відбору для рубки	Порядковий номер дерева	Порода	Ступінь товщини стовбурів, сантиметрів			Категорія стану дерева, підстава відбору для рубки
		ділові	напівділові	дров'яні				ділові	напівділові	дров'яні	
1	сосна			24	VI бачх	48					
2	сосна		22		VI бачх	49					
3	сосна		28		VI бачх	50					
4	сосна			32	VI бачх	51					
5	сосна			32	VI бачх	52					
6	сосна		24		VI бачх	53					
7	сосна		28		VI бачх	54					
8	сосна		28		VI бачх	55					
9	сосна		32		VI бачх	56					
10	сосна		32		VI бачх	57					
11	сосна		24		VI бачх	58					
12	сосна		24		VI бачх	59					
13	сосна		28		VI бачх	60					
14	сосна			32	VI бачх	61					
15	сосна		24		VI бачх	62					
16	сосна		24		VI бачх	63					
17	сосна		28		VI бачх	64					
18	сосна		32		VI бачх	65					
19	сосна			28	VI бачх	66					
20	сосна		24		VI бачх	67					
21	дуб		28		VI бачх	68					
22	сосна	32			VI бачх	69					
23	сосна	32			VI бачх	70					
24	сосна	24			VI бачх	71					
25						72					
26						73					
27						74					
28						75					
29						76					
30						77					
31						78					
32						79					
33						80					
34						81					
35						82					
36						83					
37						84					
38						85					
39						86					
40						87					
41						88					
42						89					
43						90					
44						91					
45						92					
46						93					
47						94					

Порядковий номер дерев	Порода	Ступінь товщини стовбурів, сантиметрів			Категорія стану дерев, підстава відбору для рубки	Порядковий номер дерев	Порода	Ступінь товщини стовбурів, сантиметрів			Категорія стану дерев
		ділові	напівділові	дров'яні				ділові	напівділові	дров'яні	
95						136					
96						137					
97						138					
98						139					
99						140					
100						141					
101						142					
102						143					
103						144					
104						145					
105						146					
106						147					
107						148					
108						149					
109						150					
110						151					
111						152					
112						153					
113						154					
114						155					
115						156					
116						157					
117						158					
118						159					
119						160					
120						161					
121						162					
122						163					
123						164					
124						165					
125						166					
126						167					
127						168					
128						169					
129						170					
130						171					
131						172					
132						173					
133						174					
134						175					
135						176					

Всього пронумеровано дерев:

(кількість словами)

Нумерацію і перелік провели:

інженер А/Г
(посада)

(підпис)

Романчук С.В.
(ініціали та прізвище)

інженер А/Г
(посада)

(підпис)

Обозніч М.І.
(ініціали та прізвище)

(посада)

(підпис)

(ініціали та прізвище)

11.01.2021 рік

НУМЕРАЦІЙНА ВІДОМІСТЬ ДЕРЕВ,
призначених для вибіркової санітарної рубки
Житомирська область
ДП «Смільчинське лісове господарство»

Лісництво Кочинське
квартал № 35 виділ № 42

урочище _____
ділянка № _____ площа 2.0 гектарів

Порядковий номер дерева	Порода	Ступінь товщини стовбурів, сантиметрів			Категорія стану дерева, підстава відбору для рубки	Порядковий номер дерева	Порода	Ступінь товщини стовбурів, сантиметрів			Категорія стану дерева, підстава відбору для рубки
		ділові	напівділові	дров'яні				ділові	напівділові	дров'яні	
1	Білка	24			IV б.ст.	48					
2	Білка			24	IV б.ст.	49					
3	Білка		24		IV б.ст.	50					
4	Білка		24		IV б.ст.	51					
5	Білка			24	IV б.ст.	52					
6	Білка			22	IV б.ст.	53					
7	Білка		24		V б.ст.	54					
8	Білка			24	IV б.ст.	55					
9	Білка	24			IV б.ст.	56					
10	Білка	24			IV б.ст.	57					
11	Білка		24		V б.ст.	58					
12	Білка		24		V б.ст.	59					
13	Білка		24		V б.ст.	60					
14	Білка	22			V б.ст.	61					
15	Білка			24	V б.ст.	62					
16	Білка	24			IV б.ст.	63					
17						64					
18						65					
19						66					
20						67					
21						68					
22						69					
23						70					
24						71					
25						72					
26						73					
27						74					
28						75					
29						76					
30						77					
31						78					
32						79					
33						80					
34						81					
35						82					
36						83					
37						84					
38						85					
39						86					
40						87					
41						88					
42						89					
43						90					
44						91					
45						92					
46						93					
47						94					

Порядковий номер дерева	Порода	Ступінь товщини стовбурів, сантиметрів			Категорія стану дерева, підстава відбору для рубки	Порядковий номер дерева	Порода	Ступінь товщини стовбурів, сантиметрів			Категорія стану дерева, підстава відбору для
		ділові	напівділові	дров'яні				ділові	напівділові	дров'яні	
95						136					
96						137					
97						138					
98						139					
99						140					
100						141					
101						142					
102						143					
103						144					
104						145					
105						146					
106						147					
107						148					
108						149					
109						150					
110						151					
111						152					
112						153					
113						154					
114						155					
115						156					
116						157					
117						158					
118						159					
119						160					
120						161					
121						162					
122						163					
123						164					
124						165					
125						166					
126						167					
127						168					
128						169					
129						170					
130						171					
131						172					
132						173					
133						174					
134						175					
135						176					

Всього пронумеровано дерев: 176
(кількість словами)

Григорук М
(посада)

Григорук М
(посада)

(посада)

[Підпис]
(підпис)

(підпис)

Нумерацію і перелік провели:

Романчук С.В.
(ініціали та прізвище)

Олександрів С.І.
(ініціали та прізвище)

(ініціали та прізвище)

11.06.2021 рік

НУМЕРАЦІЙНА ВІДОМІСТЬ ДЕРЕВ,
призначених для вибіркової санітарної рубки
Житомирська область
ДП «Ємільчинське лісове господарство»

Лісництво Кочинське
квартал № 32 виділ № 24

урочище _____
ділянка № _____ площа 1,8 гектарів

Порядковий номер дерева	Порода	Ступінь товщини стовбурів, сантиметрів			Категорія стану дерева, підстава відбору для рубки	Порядковий номер дерева	Порода	Ступінь товщини стовбурів, сантиметрів			Категорія стану дерева, підстава відбору для рубки
		ділові	напівділові	дров'яні				ділові	напівділові	дров'яні	
1	Сосна		24		VI БСН	48					
2	- " -		24		VI БСН	49					
3	- " -		28		VI БСН	50					
4	- " -		24		VI БСН	51					
5	- " -		28		VI БСН	52					
6	- " -		28		VI БСН	53					
7	- " -		24		VI БСН	54					
8						55					
9						56					
10						57					
11						58					
12						59					
13						60					
14						61					
15						62					
16						63					
17						64					
18						65					
19						66					
20						67					
21						68					
22						69					
23						70					
24						71					
25						72					
26						73					
27						74					
28						75					
29						76					
30						77					
31						78					
32						79					
33						80					
34						81					
35						82					
36						83					
37						84					
38						85					
39						86					
40						87					
41						88					
42						89					
43						90					
44						91					
45						92					
46						93					
47						94					

НУМЕРАЦІЙНА ВІДОМІСТЬ ДЕРЕВ,
призначених для вибіркової санітарної рубки
Житомирська область
ДП «Ємільчинське лісове господарство»

Лісництво Кочинське
квартал № 23 виділ № 12

урочище _____
ділянка № 1 площа 1,2 гектарів

Порядковий номер дерева	Порода	Ступінь товщини стовбурів, сантиметрів			Категорія стану дерева, підстава відбору для рубки	Порядковий номер дерева	Порода	Ступінь товщини стовбурів, сантиметрів			Категорія стану дерева, підстава відбору для рубки
		ділові	напівділові	дров'яні				ділові	напівділові	дров'яні	
1	Сосна		24		м. Велл	48					
2	- " -		32		м. Велл	49					
3	- " -		24		м. Велл	50					
4	- " -		36		м. Велл	51					
5	- " -		36		м. Велл	52					
6	- " -		48		м. Велл	53					
7	- " -		44		м. Велл	54					
8	- " -		28		м. Велл	55					
9	- " -		24		м. Велл	56					
10	- " -		24		м. Велл	57					
11	- " -		24		м. Велл	58					
12	- " -		24		м. Велл	59					
13	- " -		24		м. Велл	60					
14	- " -		40		м. Велл	61					
15	- " -		28		м. Велл	62					
16	- " -		28		м. Велл	63					
17	- " -		36		м. Велл	64					
18	- " -		24		м. Велл	65					
19	- " -		28		м. Велл	66					
20	- " -		36		м. Велл	67					
21	- " -		40		м. Велл	68					
22	- " -		24		м. Велл	69					
23	- " -		28		м. Велл	70					
24	- " -		32		м. Велл	71					
25	- " -		28		м. Велл	72					
26	- " -		36		м. Велл	73					
27	- " -		24		м. Велл	74					
28	- " -		24		м. Велл	75					
29	- " -		28		м. Велл	76					
30						77					
31						78					
32						79					
33						80					
34						81					
35						82					
36						83					
37						84					
38						85					
39						86					
40						87					
41						88					
42						89					
43						90					
44						91					
45						92					
46						93					
47						94					

Порядковий номер дерев	Порода	Ступінь товщини стовбурів, сантиметрів			Категорія стану дерев, підстава відбору для рубки	Порядковий номер дерев	Порода	Ступінь товщини стовбурів, сантиметрів			Категорія стану дерев, підстава відбору для рубки
		ділові	напівділові	дров'яні				ділові	напівділові	дров'яні	
95						136					
96						137					
97						138					
98						139					
99						140					
100						141					
101						142					
102						143					
103						144					
104						145					
105						146					
106						147					
107						148					
108						149					
109						150					
110						151					
111						152					
112						153					
113						154					
114						155					
115						156					
116						157					
117						158					
118						159					
119						160					
120						161					
121						162					
122						163					
123						164					
124						165					
125						166					
126						167					
127						168					
128						169					
129						170					
130						171					
131						172					
132						173					
133						174					
134						175					
135						176					

Всього пронумеровано дерев: Дев'ятнадцять дерев
(кількість словами)

Нумерацію і перелік провели:

Григорук А.Г.
(посада)

[Підпис]
(підпис)

Романчук С.В.
(ініціали та прізвище)

Григорук А.Г.
(посада)

[Підпис]
(підпис)

Одочин О.І.
(ініціали та прізвище)

(посада)

(підпис)

(ініціали та прізвище)

6 02 2021 рік

НУМЕРАЦІЙНА ВІДОМІСТЬ ДЕРЕВ,
призначених для вибіркової санітарної рубки

Житомирська область

ДП «Ємільчинське лісове господарство»

Лісництво Кочининське
квартал № 20

виділ № 22

урочище
ділянка № 1

площа 2,0 гектарів

Порядковий номер дерева	Порода	Ступінь товщини стовбурів, сантиметрів			Категорія стану дерева, підстава відбору для рубки	Порядковий номер дерева	Порода	Ступінь товщини стовбурів, сантиметрів			Категорія стану дерева, підстава відбору для рубки
		ділові	напівділові	дров'яні				ділові	напівділові	дров'яні	
1	Сосна		24		41 Велл	48	Сосна		24		41 Велл
2	- " -		28		41 Велл	49	- " -		24		41 Велл
3	- " -		24		41 Велл	50	- " -		24		41 Велл
4	- " -		32		41 Велл	51	- " -		24		41 Велл
5	- " -		24		41 Велл	52	- " -		32		41 Велл
6	- " -		28		41 Велл	53	- " -		24		41 Велл
7	- " -		32		41 Велл	54	- " -		24		41 Велл
8	- " -		28		41 Велл	55	- " -		32		41 Велл
9	- " -		24		41 Велл	56	- " -		28		41 Велл
10	- " -		32		41 Велл	57	- " -		44		41 Велл
11	- " -		28		41 Велл	58	- " -		24		41 Велл
12	- " -		32		41 Велл	59	- " -		24		41 Велл
13	- " -		24		41 Велл	60	- " -		24		41 Велл
14	- " -		32		41 Велл	61	- " -		28		41 Велл
15	- " -		28		41 Велл	62	- " -		32		41 Велл
16	- " -		24		41 Велл	63	- " -		24		41 Велл
17	- " -		36		41 Велл	64	- " -		32		41 Велл
18	- " -		36		41 Велл	65	- " -		28		41 Велл
19	- " -		24		41 Велл	66	- " -		28		41 Велл
20	- " -		32		41 Велл	67	- " -		32		41 Велл
21	- " -		24		41 Велл	68	- " -		24		41 Велл
22	- " -		24		41 Велл	69	- " -		24		41 Велл
23	- " -		28		41 Велл	70	- " -		24		41 Велл
24	- " -		24		41 Велл	71	- " -		28		41 Велл
25	- " -		24		41 Велл	72	- " -		24		41 Велл
26	- " -		28		41 Велл	73	- " -		24		41 Велл
27	- " -		24		41 Велл	74	- " -		24		41 Велл
28	- " -		32		41 Велл	75	- " -		24		41 Велл
29	- " -		28		41 Велл	76	- " -		28		41 Велл
30	- " -		24		41 Велл	77	- " -		28		41 Велл
31	- " -		24		41 Велл	78	- " -		24		41 Велл
32	- " -		24		41 Велл	79	- " -		28		41 Велл
33	- " -		24		41 Велл	80					
34	- " -		24		41 Велл	81					
35	- " -		24		41 Велл	82					
36	- " -		24		41 Велл	83					
37	- " -		24		41 Велл	84					
38	- " -		24		41 Велл	85					
39	- " -		24		41 Велл	86					
40	- " -		24		41 Велл	87					
41	- " -		28		41 Велл	88					
42	- " -		28		41 Велл	89					
43	- " -		24		41 Велл	90					
44	- " -		24		41 Велл	91					
45	- " -		24		41 Велл	92					
46	- " -		28		41 Велл	93					
47	- " -		24		41 Велл	94					

Порядковий номер дерев	Порода	Ступінь товщини стовбурів, сантиметрів			Категорія стану дерев, підстава відбору для рубки	Порядковий номер дерев	Порода	Ступінь товщини стовбурів, сантиметрів			Категорія стану дерев, підстава відбору для рубки
		ділові	напівділові	дров'яні				ділові	напівділові	дров'яні	
95						136					
96						137					
97						138					
98						139					
99						140					
100						141					
101						142					
102						143					
103						144					
104						145					
105						146					
106						147					
107						148					
108						149					
109						150					
110						151					
111						152					
112						153					
113						154					
114						155					
115						156					
116						157					
117						158					
118						159					
119						160					
120						161					
121						162					
122						163					
123						164					
124						165					
125						166					
126						167					
127						168					
128						169					
129						170					
130						171					
131						172					
132						173					
133						174					
134						175					
135						176					

Всього пронумеровано дерев: Сі. шестім дев'ять / 99 дерев
(кількість словами)

Нумерацію і перелік провели:

Григорук А.Г.
(посада)

[Підпис]
(підпис)

Романчук С.В.
(ініціали та прізвище)

Одохий М.І.
(ініціали та прізвище)

(посада)

(підпис)

(ініціали та прізвище)

6 02 2021 рік

НУМЕРАЦІЙНА ВІДОМІСТЬ ДЕРЕВ,
призначених для вибіркової санітарної рубки

Житомирська область

ДП «Ємільчинське лісове господарство»

Лісництво Кочичинське
квартал № 15 виділ № 2

урочище _____
ділянка № 1 площа 3,0 гектарів

Порядковий номер дерева	Порода	Ступінь товщини стовбурів, сантиметрів			Категорія стану дерева, підстава відбору для рубки	Порядковий номер дерева	Порода	Ступінь товщини стовбурів, сантиметрів			Категорія стану дерева, підстава відбору для рубки
		ділові	напівділові	дров'яні				ділові	напівділові	дров'яні	
1	Сосна		24		и Велл	48	Сосна		28		и Велл
2	-и-		22		и Велл	49	-и-		24		и Велл
3	-и-		24		и Велл	50	-и-		24		и Велл
4	-и-		24		и Велл	51					
5	-и-		28		и Велл	52					
6	-и-		28		и Велл	53					
7	-и-		24		и Велл	54					
8	-и-		48		и Велл	55					
9	-и-		36		и Велл	56					
10	-и-		24		и Велл	57					
11	-и-		24		и Велл	58					
12	-и-		24		и Велл	59					
13	-и-		36		и Велл	60					
14	-и-		32		и Велл	61					
15	-и-		24		и Велл	62					
16	-и-		24		и Велл	63					
17	-и-		32		и Велл	64					
18	-и-		24		и Велл	65					
19	-и-		28		и Велл	66					
20	-и-		28		и Велл	67					
21	-и-		24		и Велл	68					
22	Береза		24		и Велл	69					
23	Сосна		40		и Велл	70					
24	Сосна		28		и Велл	71					
25	Сосна		28		и Велл	72					
26	-и-		32		и Велл	73					
27	-и-		28		и Велл	74					
28	-и-		24		и Велл	75					
29	-и-		28		и Велл	76					
30	-и-		28		и Велл	77					
31	-и-		28		и Велл	78					
32	-и-		32		и Велл	79					
33	-и-		28		и Велл	80					
34	-и-		24		и Велл	81					
35	-и-		24		и Велл	82					
36	-и-		32		и Велл	83					
37	-и-		28		и Велл	84					
38	-и-		24		и Велл	85					
39	-и-		28		и Велл	86					
40	-и-		32		и Велл	87					
41	-и-		28		и Велл	88					
42	-и-		32		и Велл	89					
43	-и-		32		и Велл	90					
44	-и-		28		и Велл	91					
45	-и-		28		и Велл	92					
46	-и-		32		и Велл	93					
47	-и-		32		и Велл	94					

Порядковий номер дерев	Порода	Ступінь товщини стовбурів, сантиметрів			Категорія стану дерев, підстава відбору для рубки	Порядковий номер дерев	Порода	Ступінь товщини стовбурів, сантиметрів			Категорія стану дерев, підстава відбору для
		ділові	напівділові	дров'яні				ділові	напівділові	дров'яні	
95						136					
96						137					
97						138					
98						139					
99						140					
100						141					
101						142					
102						143					
103						144					
104						145					
105						146					
106						147					
107						148					
108						149					
109						150					
110						151					
111						152					
112						153					
113						154					
114						155					
115						156					
116						157					
117						158					
118						159					
119						160					
120						161					
121						162					
122						163					
123						164					
124						165					
125						166					
126						167					
127						168					
128						169					
129						170					
130						171					
131						172					
132						173					
133						174					
134						175					
135						176					

Всього пронумеровано дерев: 219 дерев
(кількість словами)

Нумерацію і перелік провели:

Інженер А/Г
(посада)

[Підпис]
(підпис)

Романчук С.В.
(ініціали та прізвище)

Обозніс С.І.
(ініціали та прізвище)

(посада)

(підпис)

(ініціали та прізвище)

6 02 2021 рік

НУМЕРАЦІЙНА ВІДОМІСТЬ ДЕРЕВ,
призначених для вибіркової санітарної рубки
Житомирська область
ДП «Ємільчинське лісове господарство»

Лісництво Кочичинське
квартал № 71 виділ № 26

урочище _____
ділянка № 1 площа 1,5 гектарів

Порядковий номер дерева	Порода	Ступінь товщини стовбурів, сантиметрів			Категорія стану дерева, підстава відбору для рубки	Порядковий номер дерева	Порода	Ступінь товщини стовбурів, сантиметрів			Категорія стану дерева, підстава відбору для рубки
		ділові	напівділові	дров'яні				ділові	напівділові	дров'яні	
1	осика	32			V змич	48	-11-	32			IV бсмх
2	-11-			32	IV бсмх	49	Берега	24			IV змич
3	-11-	32			V бсмх	50					
4	-11-	24			V бсмх	51					
5	-11-			28	IV бсмх	52					
6	-11-	28			V змич	53					
7	-11-			32	IV бсмх	54					
8	-11-			24	IV бсмх	55					
9	-11-	28			V змич	56					
10	-11-			24	IV бсмх	57					
11	-11-			28	IV бсмх	58					
12	-11-	24			V змич	59					
13	-11-			24	IV бсмх	60					
14	-11-			28	IV бсмх	61					
15	-11-	24			V бсмх	62					
16	-11-			24	IV бсмх	63					
17	-11-	24			V бсмх	64					
18	-11-			28	IV бсмх	65					
19	Берега	24			IV бсмх	66					
20	осика	24			V бсмх	67					
21	-11-			24	IV змич	68					
22	Берега	36			V бсмх	69					
23	осика	24			V бсмх	70					
24	-11-			24	IV бсмх	71					
25	-11-			24	IV бсмх	72					
26	-11-	24			IV змич	73					
27	-11-			28	IV бсмх	74					
28	-11-	32			V бсмх	75					
29	-11-	28			V змич	76					
30	-11-			36	IV бсмх	77					
31	-11-	28			IV змич	78					
32	-11-			32	IV бсмх	79					
33	дуб	32			V змич	80					
34	-11-	32			IV бсмх	81					
35	-11-	36			IV бсмх	82					
36	осика	28			V змич	83					
37	дуб			28	IV бсмх	84					
38	-11-			28	IV бсмх	85					
39	осика			32	IV бсмх	86					
40	Берега			28	IV бсмх	87					
41	осика			32	IV змич	88					
42	-11-	32			IV бсмх	89					
43	-11-			36	V змич	90					
44	-11-			24	IV змич	91					
45	-11-	24			IV бсмх	92					
46	-11-	36			V бсмх	93					
47	-11-	28			V змич	94					

Порядковий номер дерева	Порода	Ступінь товщини стовбурів, сантиметрів			Категорія стану дерева, підстава відбору для рубки	Порядковий номер дерева	Порода	Ступінь товщини стовбурів, сантиметрів			Категорія стану дерева, підстава відбору для
		ділові	напівділові	дров'яні				ділові	напівділові	дров'яні	
95						136					
96						137					
97						138					
98						139					
99						140					
100						141					
101						142					
102						143					
103						144					
104						145					
105						146					
106						147					
107						148					
108						149					
109						150					
110						151					
111						152					
112						153					
113						154					
114						155					
115						156					
116						157					
117						158					
118						159					
119						160					
120						161					
121						162					
122						163					
123						164					
124						165					
125						166					
126						167					
127						168					
128						169					
129						170					
130						171					
131						172					
132						173					
133						174					
134						175					
135						176					

Всього пронумеровано дерев: Сорок дванадцять / 42
(кількість словами)

Ст. М. М. М.
(посада)

М. М. М.
(посада)

М. М. М.
(посада)

[Підпис]
(підпис)

[Підпис]
(підпис)

[Підпис]
(підпис)

Нумерацію і перелік провели:

Майборода В.В.
(ініціали та прізвище)

Майборода В.В.
(ініціали та прізвище)

Степанчук С.П.
(ініціали та прізвище)

8 06 2021 рік

НУМЕРАЦІЙНА ВІДОМІСТЬ ДЕРЕВ,
призначених для вибіркової санітарної рубки
Житомирська область
ДП «Ємільчинське лісове господарство»

Лісництво Кочичинське
квартал № 71 виділ № 35

урочище _____
ділянка № _____ площа 0,6 гектарів

Порядковий номер дерев	Порода	Ступінь товщини стовбурів, сантиметрів			Категорія стану дерев, підстава відбору для рубки	Порядковий номер дерев	Порода	Ступінь товщини стовбурів, сантиметрів			Категорія стану дерев, підстава відбору для рубки
		ділові	напівділові	дров'яні				ділові	напівділові	дров'яні	
1	сосна		40		VI бсмх	48	- II -		36		VI бсмх
2	- II -		24		VI бсмх	49	- II -		32		VI бсмх
3	- II -		36		VI бсмх	50	- II -		36		VI бсмх
4	- II -		32		VI бсмх	51	- II -		32		VI бсмх
5	- II -		40		VI бсмх	52	- II -		32		VI бсмх
6	- II -		32		VI бсмх	53	- II -		32		VI бсмх
7	- II -		40		VI бсмх	54	- II -		36		VI бсмх
8	- II -		32		VI бсмх	55	- II -		40		VI бсмх
9	береза			32	VI бсмх	56	- II -		40		VI бсмх
10	сосна		36		VI бсмх	57	- II -		28		VI бсмх
11	- II -		36		VI бсмх	58	- II -		44		VI бсмх
12	- II -		32		VI бсмх	59	- II -		36		VI бсмх
13	- II -		28		VI бсмх	60	- II -		32		VI бсмх
14	- II -		36		VI бсмх	61	- II -		36		VI бсмх
15	- II -		48		VI бсмх	62	- II -		24		VI бсмх
16	- II -		40		VI бсмх	63	- II -		28		VI бсмх
17	- II -		24		VI бсмх	64	- II -		40		VI бсмх
18	- II -		24		VI бсмх	65	- II -		40		VI бсмх
19	- II -		36		VI бсмх	66	- II -		28		VI бсмх
20	- II -		32		VI бсмх	67	- II -		40		VI змсмх
21	- II -		32		VI бсмх	68	- II -		28		VI бсмх
22	- II -		44		VI бсмх	69	- II -		28		VI бсмх
23	- II -		32		VI бсмх	70	- II -		28		VI бсмх
24	- II -		36		VI бсмх	71	- II -		32		VI бсмх
25	- II -		40		VI бсмх	72	- II -		24		VI бсмх
26	дуб	24			VI змсмх	73	- II -		36		VI бсмх
27	осика			44	VI бсмх	74	- II -		36		VI бсмх
28	сосна		28		VI бсмх	75	- II -		32		VI бсмх
29	- II -		36		VI бсмх	76	- II -		36		VI бсмх
30	- II -		36		VI бсмх	77	- II -		32		VI змсмх
31	дуб	24			VI бсмх	78	- II -		28		VI бсмх
32	сосна		24		VI бсмх	79	- II -		36		VI бсмх
33	- II -		24		VI бсмх	80	- II -		28		VI бсмх
34	дуб	32			VI змсмх	81	- II -		32		VI бсмх
35	сосна		40		VI бсмх	82	дуб			24	VI бсмх
36	- II -		28		VI бсмх	83	сосна		36		VI бсмх
37	- II -		32		VI бсмх	84	сосна			56	VI бсмх
38	- II -		28		VI бсмх	85	сосна		32		VI бсмх
39	- II -		32		VI бсмх	86	- II -		28		VI змсмх
40	- II -		36		VI бсмх	87	- II -		40		VI змсмх
41	- II -		36		VI бсмх	88	- II -		36		VI бсмх
42	- II -		24		VI бсмх	89	- II -		28		VI бсмх
43	- II -		36		VI бсмх	90	- II -		32		VI бсмх
44	- II -		32		VI бсмх	91	- II -		28		VI бсмх
45	- II -		40		VI бсмх	92	- II -		28		VI бсмх
46	- II -		24		VI бсмх	93	- II -		28		VI бсмх
47	- II -		36		VI змсмх	94	- II -		28		VI бсмх

Порядковий номер дерев	Порода	Ступінь товщини стовбурів, сантиметрів			Категорія стану дерев, підстава відбору для рубки	Порядковий номер дерев	Порода	Ступінь товщини стовбурів, сантиметрів			Категорія стану дерев, підстава відбору для
		ділові	напівділові	дров'яні				ділові	напівділові	дров'яні	
95	сосна		32		VI бсмх	136					
96	- II -		36		VI бсмх	137					
97	- II -		32		VI бсмх	138					
98	- II -		34		VI бсмх	139					
99	- II -		28		VI бсмх	140					
100	- II -		32		VI бсмх	141					
101	- II -		28		VI бсмх	142					
102	- II -		32		VI бсмх	143					
103	- II -		36		VI бсмх	144					
104	- II -		28		VI бсмх	145					
105	- II -		28		VI бсмх	146					
106	- II -		28		VI бсмх	147					
107	- II -		28		VI бсмх	148					
108	- II -		28		VI бсмх	149					
109	- II -		40		VI бсмх	150					
110	- II -		32		VI бсмх	151					
111	- II -		24		VI бсмх	152					
112	- II -		36		VI бсмх	153					
113	- II -		28		VI бсмх	154					
114	- II -		36		VI бсмх	155					
115	- II -		32		VI бсмх	156					
116	- II -		32		VI бсмх	157					
117	- II -		32		VI бсмх	158					
118	- II -		36		VI бсмх	159					
119	- II -		32		VI бсмх	160					
120	- II -		32		VI бсмх	161					
121	- II -		28		VI бсмх	162					
122	- II -		28		VI бсмх	163					
123	- II -		32		VI бсмх	164					
124	- II -		36		VI бсмх	165					
125	- II -		36		VI бсмх	166					
126	- II -		24		VI бсмх	167					
127						168					
128						169					
129						170					
130						171					
131						172					
132						173					
133						174					
134						175					
135						176					

Всього пронумеровано дерев: Смо двадцать шесть / дерев /
(кількість словами)

Нумерацію і перелік провели:

ст. м/м/м

(посада)

м/м/м

(посада)

м/м/м

(посада)

[підпис]

(підпис)

[підпис]

(підпис)

[підпис]

(підпис)

Майборода ВВ

(ініціали та прізвище)

Майборода ВВ

(ініціали та прізвище)

Срещук СТ

(ініціали та прізвище)

9 06 2021 рік

НУМЕРАЦІЙНА ВІДОМІСТЬ ДЕРЕВ,
призначених для вибіркової санітарної рубки
Житомирська область
ДП «Смільчинське лісове господарство»

Лісництво Кочичинське урочище _____
квартал № 68 виділ № 3 ділянка № _____ площа 1,4 гектарів

Порядковий номер дерева	Порода	Ступінь товщини стовбурів, сантиметрів			Категорія стану дерева, підстава відбору для рубки	Порядковий номер дерева	Порода	Ступінь товщини стовбурів, сантиметрів			Категорія стану дерева, підстава відбору для рубки
		ділові	напівділові	дров'яні				ділові	напівділові	дров'яні	
1	Білька			24	VІВсх	48					
2	сосна		24		VВсх	49					
3	дуб			28	VІВсх	50					
4	осика	32			IVзидм	51					
5	- II -	36			Vзидм	52					
6	- II -	32			VВсх	53					
7	Береза			32	VІВсх	54					
8	осика	28			IVВсх	55					
9	- II -	28			IVВсх	56					
10	- II -	24			Vзидм	57					
11	- II -		28		Vзидм	58					
12	- II -	24			IVВсх	59					
13	- II -			24	VІВсх	60					
14	- II -	24			Vзидм	61					
15	- II -			28	VІВсх	62					
16	дуб			32	VІВсх	63					
17	- II -			28	VІзидм	64					
18	осика	32			IVзидм	65					
19	сосна	40			IVсм-рак	66					
20	Береза	36			Vзидм	67					
21	осика		28		VВсх	68					
22	Береза			28	VІВсх	69					
23	осика			32	VІВсх	70					
24	дуб			36	IVВсх	71					
25	сосна	48			IVзидм	72					
26	- II -	32			VВсх	73					
27	- II -	36			VВсх	74					
28	- II -			32	VІВсх	75					
29	- II -	36			IVдубка	76					
30	- II -	28			IVВсх	77					
31	- II -	32			IVВсх	78					
32	- II -		32		Vзидм	79					
33	- II -	32			VВсх	80					
34	- II -	36			IVВсх	81					
35	- II -		32		IVзидм	82					
36	- II -	28			IVдубка	83					
37	- II -			28	VІВсх	84					
38	- II -		28		VВсх	85					
39	- II -	28			VВсх	86					
40	- II -	32			IVВсх	87					
41	- II -	36			VВсх	88					
42	- II -	36			IVсм-рак	89					
43	- II -			36	VІВсх	90					
44	- II -	32			IVВсх	91					
45	- II -		28		Vзидм	92					
46	- II -		24		VВсх	93					
47						94					

Порядковий номер дерева	Порода	Ступінь товщини стовбурів, сантиметрів			Категорія стану дерева, підстава відбору для рубки	Порядковий номер дерева	Порода	Ступінь товщини стовбурів, сантиметрів			Категорія стану дерева, підстава відбору
		ділові	напівділові	дров'яні				ділові	напівділові	дров'яні	
95						136					
96						137					
97						138					
98						139					
99						140					
100						141					
101						142					
102						143					
103						144					
104						145					
105						146					
106						147					
107						148					
108						149					
109						150					
110						151					
111						152					
112						153					
113						154					
114						155					
115						156					
116						157					
117						158					
118						159					
119						160					
120						161					
121						162					
122						163					
123						164					
124						165					
125						166					
126						167					
127						168					
128						169					
129						170					
130						171					
131						172					
132						173					
133						174					
134						175					
135						176					

Всього пронумеровано дерев: Сорок шість / 46 /
(кількість словами)

Нумерацію і перелік провели:

С. М. Мисю
(посада)

[Підпис]
(підпис)

Жайворон В. В.
(ініціали та прізвище)

М. М. Мисю
(посада)

[Підпис]
(підпис)

Борис В. В.
(ініціали та прізвище)

М. М. Мисю
(посада)

[Підпис]
(підпис)

С. М. Мисю С. П.
(ініціали та прізвище)

Н. 06-----2021 рік

НУМЕРАЦІЙНА ВІДОМІСТЬ ДЕРЕВ,
призначених для вибіркової санітарної рубки
Житомирська область
ДП «Ємільчинське лісове господарство»

Лісництво Кочичинське
квартал № 66 виділ № 14

урочище _____
ділянка № _____ площа 4,4 гектарів

Порядковий номер дерева	Порода	Ступінь товщини стовбурів, сантиметрів			Категорія стану дерева, підстава відбору для рубки	Порядковий номер дерева	Порода	Ступінь товщини стовбурів, сантиметрів			Категорія стану дерева, підстава відбору для рубки
		ділові	напівділові	дров'яні				ділові	напівділові	дров'яні	
1	осика			44	VІбснх	48	дуб		36		IVбснх
2	-11-	36			IVзном	49	-11-		44		IVбснх
3	дослід			44	IVбснх	50	-11-		52		Vзном
4	дуб	28			IVбснх	51	-11-		44		IVзном
5	-11-		36		Vбснх	52	-11-			44	Vбснх
6	-11-	36			Vзном	53	-11-			40	Vбснх
7	-11-		36		IVбснх	54	осика			36	Vбснх
8	-11-			36	VІбснх	55	дуб			40	VІбснх
9	-11-		36		Vбснх	56	-11-		36		Vбснх
10	-11-			48	VІбснх	57	-11-			36	Vзном
11	-11-			36	VІбснх	58	береза	32			Vомело
12	-11-		28		Vзном	59	осика			48	Vбснх
13	-11-			36	VІбснх	60	дуб		36		Vбснх
14	осика			36	Vбснх	61	дуб			36	Vбснх
15	дуб			56	VІбснх	62	осика			28	Vбснх
16	-11-		36		Vбснх	63	дуб			44	Vбснх
17	-11-			48	VІбснх	64	осика			40	Vбснх
18	-11-	32			IVзном	65	дуб			52	Vбснх
19	осика			28	Vбснх	66	-11-		44		Vзном
20	дуб			36	VІбснх	67	-11-			36	Vбснх
21	-11-		36		Vбснх	68	осика			52	Vбснх
22	-11-		44		Vбснх	69	дуб		32		Vбснх
23	-11-			36	VІбснх	70	-11-			28	Vбснх
24	осика	56			IVзном	71	-11-			28	Vбснх
25	береза			28	VІбснх	72	-11-			32	Vбснх
26	осика			32	VІбснх	73	-11-			44	Vбснх
27	сосна			44	VІбснх	74	-11-	48			IVзном
28	осика			28	VІбснх	75	осика			48	Vбснх
29	-11-	28			IVзном	76	дуб			32	VІбснх
30	вільха			24	Vбснх	77	-11-			40	Vзном
31	дуб		28		Vбснх	78	-11-			40	VІбснх
32	сосна	40			IVзном	79	осика	48			Vомело
33	дуб		36		Vбснх	80	-11-			52	Vбснх
34	-11-		40		Vбснх	81	дуб			64	Vбснх
35	-11-			28	Vбснх	82	-11-			32	VІбснх
36	-11-		32		IVзном	83	-11-	56			IVбснх
37	осика			52	Vбснх	84	дослід			28	Vбснх
38	-11-			32	VІбснх	85	дуб		36		Vбснх
39	-11-			24	VІбснх	86	-11-	52			Vбснх
40	дуб			36	VІбснх	87	-11-		44		Vбснх
41	осика			36	VІбснх	88	-11-			24	IVзном
42	дуб			40	Vбснх	89	осика			32	IVзном
43	осика			48	VІбснх	90	береза			28	VІбснх
44	сосна	48			IVзном	91	дуб		44		Vбснх
45	дуб			48	VІбснх	92	-11-		48		Vбснх
46	осика			40	VІбснх	93	береза			24	IVзном
47	дуб		40		Vбснх	94	осика		36		Vбснх

Порядковий номер дерева	Порода	Ступінь товщини стовбурів, сантиметрів			Категорія стану дерева, підстава відбору для рубки	Порядковий номер дерева	Порода	Ступінь товщини стовбурів, сантиметрів			Категорія стану дерева, підстава відбору
		ділові	напівділові	дров'яні				ділові	напівділові	дров'яні	
95	Береза			24	VІБсх	136					
96	-11-			28	VІБсх	137					
97	дуб			52	VІБсх	138					
98	Береза	32			VІІІаам	139					
99	дуб			44	VІБсх	140					
100	-11-			32	VІБсх	141					
101	-11-		52		VІІІаам	142					
102	осика	48			VІІІаам	143					
103	дуб			44	VІБсх	144					
104	дуб			44	VІБсх	145					
105	дуб			56	VІБсх	146					
106	-11-			32	VІБсх	147					
107	-11-			32	VІІІаам	148					
108	осика	32			VІБсх	149					
109	-11-		36		VІБсх	150					
110	дуб	44			VІБсх	151					
111	-11-			60	VІІІаам	152					
112	-11-			36	VІІІаам	153					
113	-11-			36	VІІІаам	154					
114	-11-			28	VІІІаам	155					
115	-11-	40			VІБсх	156					
116	-11-		48		VІІІаам	157					
117						158					
118						159					
119						160					
120						161					
121						162					
122						163					
123						164					
124						165					
125						166					
126						167					
127						168					
128						169					
129						170					
130						171					
131						172					
132						173					
133						174					
134						175					
135						176					

Всього пронумеровано дерев: Сто шістнадцять дерев
(кількість словами)

Нумерацію і перелік провели:

ст. м/м/с
(посада)

М/М
(підпис)

Кайворон ВВ
(ініціали та прізвище)

м/м/с
(посада)

Б/Б
(підпис)

Борис В В
(ініціали та прізвище)

м/м/с
(посада)

С/С
(підпис)

Семчук С П
(ініціали та прізвище)

Н 06 - 2021 рік

НУМЕРАЦІЙНА ВІДОМІСТЬ ДЕРЕВ,
призначених для вибіркової санітарної рубки
Житомирська область
ДП «Ємільчинське лісове господарство»

Лісництво Кочичинське
квартал № 51 виділ № 45

урочище _____
ділянка № 1 площа 1,5 гектарів

Порядковий номер дерева	Порода	Ступінь товщини стовбурів, сантиметрів			Категорія стану дерева, підстава відбору для рубки	Порядковий номер дерева	Порода	Ступінь товщини стовбурів, сантиметрів			Категорія стану дерева, підстава відбору для рубки
		ділові	напівділові	дров'яні				ділові	напівділові	дров'яні	
1	сосна	24			V класу	48					
2	-II-			24	VI класу	49					
3	-II-	28			V класу	50					
4	-II-	24			IV класу	51					
5	-II-			28	VI класу	52					
6	-II-	32			V класу	53					
7	-II-	28			IV класу-рід	54					
8	-II-	24			V класу	55					
9	-II-	36			VI класу	56					
10	-II-	24			VI класу	57					
11	-II-		28		V класу	58					
12	сосна	24			V класу	59					
13	дуб			24	VI класу	60					
14	-II-			40	VI класу	61					
15	сосна		24		V класу	62					
16	-II-	24			V класу	63					
17	-II-	32			VI класу	64					
18	-II-			40	VI класу	65					
19	-II-		32		V класу	66					
20	сосна		24		V класу	67					
21	дуб			28	VI класу	68					
22	сосна			24	VI класу	69					
23	дуб			24	VI класу	70					
24	сосна			24	VI класу	71					
25	сосна	24			V класу	72					
26	-II-	28			IV класу	73					
27	сосна	28			IV класу-рід	74					
28	-II-		24		V класу	75					
29	-II-			24	VI класу	76					
30	сосна		24		VI класу	77					
31	-II-	28			IV класу	78					
32	сосна	28			V класу	79					
33	-II-			28	VI класу	80					
34	сосна	28			II класу-рід	81					
35	-II-			32	VI класу	82					
36	-II-		36		V класу	83					
37	-II-		24		V класу	84					
38	-II-			36	VI класу	85					
39	-II-		32		IV класу	86					
40	-II-		36		V класу	87					
41	-II-			24	VI класу	88					
42	-II-	28			IV класу	89					
43	-II-		28		V класу	90					
44	-II-		24		V класу	91					
45	-II-	40			IV класу	92					
46						93					
47						94					

Порядковий номер дерева	Порода	Ступінь товщини стовбурів, сантиметрів			Категорія стану дерева, підстава відбору для рубки	Порядковий номер дерева	Порода	Ступінь товщини стовбурів, сантиметрів			Категорія стану дерева, підстава відбору для рубки
		ділові	напівділові	дров'яні				ділові	напівділові	дров'яні	
95						136					
96						137					
97						138					
98						139					
99						140					
100						141					
101						142					
102						143					
103						144					
104						145					
105						146					
106						147					
107						148					
108						149					
109						150					
110						151					
111						152					
112						153					
113						154					
114						155					
115						156					
116						157					
117						158					
118						159					
119						160					
120						161					
121						162					
122						163					
123						164					
124						165					
125						166					
126						167					
127						168					
128						169					
129						170					
130						171					
131						172					
132						173					
133						174					
134						175					
135						176					

Всього пронумеровано дерев: Сорок п'ять / 45 /
(кількість словами)

Нумерацію і перелік провели:

С.М. Шинько
(посада)

[підпис]
(підпис)

Жайворон В.В.
(ініціали та прізвище)

Шинько
(посада)

[підпис]
(підпис)

Дігуч П.В.
(ініціали та прізвище)

Шинько
(посада)

[підпис]
(підпис)

Жайворон В.В.
(ініціали та прізвище)

к. 06 2021 рік

НУМЕРАЦІЙНА ВІДОМІСТЬ ДЕРЕВ,
призначених для вибіркової санітарної рубки

Житомирська область

ДП «Ємільчинське лісове господарство»

Лісництво Кочичинське
квартал № 49 виділ № 32

урочище _____
ділянка № _____ площа 2,3 гектарів

Порядковий номер дерева	Порода	Ступінь товщини стовбурів, сантиметрів			Категорія стану дерева, підстава відбору для рубки	Порядковий номер дерева	Порода	Ступінь товщини стовбурів, сантиметрів			Категорія стану дерева, підстава відбору для рубки
		ділові	напівділові	дров'яні				ділові	напівділові	дров'яні	
1	осика	24			IV бсмх	48	- II -	28			IV бсмх
2	- II -	24			V бсмх	49	дуб			48	VI бсмх
3	- II -	28			V бсмх	50	осика	28			V бсмх
4	сосна	28			V бсмх	51	- II -		28		V бсмх
5	- II -			28	VI бсмх	52	- II -	24			V бсмх
6	- II -	24			V бсмх	53	- II -			32	VI бсмх
7	- II -			28	VI бсмх	54	- II -	24			IV бсмх
8	осика	24			IV бсмх	55	- II -			28	VI бсмх
9	- II -	24			VI бсмх	56	- II -		24		V бсмх
10	- II -		36		V бсмх	57	- II -		28		VI бсмх
11	- II -			24	VI бсмх	58	- II -	24			V бсмх
12	- II -	24			V бсмх	59	- II -	28			IV бсмх
13	- II -		28		VI бсмх	60	- II -		28		VI бсмх
14	сосна	24			V бсмх	61	- II -	32			IV бсмх
15	- II -			24	VI бсмх	62	- II -			28	VI бсмх
16	- II -			24	VI бсмх	63	- II -	32			V бсмх
17	осика	24			V бсмх	64	- II -	28			V бсмх
18	- II -	24			V бсмх	65	- II -	28			V бсмх
19	- II -		24		VI бсмх	66	- II -			32	VI бсмх
20	- II -			32	VI бсмх	67	- II -			44	VI бсмх
21	- II -	24			IV бсмх	68	билька			32	VI бсмх
22	- II -	24			V бсмх	69	сосна			36	IV бсмх
23	- II -	28			VI бсмх	70	- II -	36			IV бсмх
24	- II -	48			V бсмх	71					
25	- II -		24		VI бсмх	72					
26	- II -		36		V бсмх	73					
27	- II -	28			IV бсмх	74					
28	- II -		28		V бсмх	75					
29	- II -	36			V бсмх	76					
30	- II -			28	VI бсмх	77					
31	- II -		28		V бсмх	78					
32	сосна	24			V бсмх	79					
33	- II -			28	V бсмх	80					
34	- II -			28	V бсмх	81					
35	- II -	28			V бсмх	82					
36	осика	24			IV бсмх	83					
37	- II -		24		V бсмх	84					
38	- II -			68	VI бсмх	85					
39	- II -		24		V бсмх	86					
40	- II -			24	VI бсмх	87					
41	- II -		24		V бсмх	88					
42	сосна			32	VI бсмх	89					
43	- II -	36			IV бсмх	90					
44	осика	28			V бсмх	91					
45	сосна	24			IV бсмх	92					
46	осика			32	VI бсмх	93					
47	- II -	32			V бсмх	94					

Порядковий номер дерева	Порода	Ступінь товщини стовбурів, сантиметрів			Категорія стану дерева, підстава відбору для рубки	Порядковий номер дерева	Порода	Ступінь товщини стовбурів, сантиметрів			Категорія стану дерева, підстава відбору для рубки
		ділові	напівділові	дров'яні				ділові	напівділові	дров'яні	
95						136					
96						137					
97						138					
98						139					
99						140					
100						141					
101						142					
102						143					
103						144					
104						145					
105						146					
106						147					
107						148					
108						149					
109						150					
110						151					
111						152					
112						153					
113						154					
114						155					
115						156					
116						157					
117						158					
118						159					
119						160					
120						161					
121						162					
122						163					
123						164					
124						165					
125						166					
126						167					
127						168					
128						169					
129						170					
130						171					
131						172					
132						173					
133						174					
134						175					
135						176					

Всього пронумеровано дерев: Сімдесят /дерева/
(кількість словами)

Нумерацію і перелік провели:

СМ. МІ/СІС
(посада)
МІ/СІС
(посада)
МІ/СІС
(посада)

[Підпис]
(підпис)
[Підпис]
(підпис)
[Підпис]
(підпис)

Жайворон ВВ
(ініціали та прізвище)
Дідух П В
(ініціали та прізвище)
Григорук ЄП
(ініціали та прізвище)

з 06 2021 рік

НУМЕРАЦІЙНА ВІДОМІСТЬ ДЕРЕВ,
призначених для вибіркової санітарної рубки
Житомирська область
ДП «Смільчинське лісове господарство»

Лісництво Кочичинське
квартал № 48 виділ № 2

урочище _____
ділянка № 1 площа 3,0 гектарів

Порядковий номер дерева	Порода	Ступінь товщини стовбурів, сантиметрів			Категорія стану дерева, підстава відбору для рубки	Порядковий номер дерева	Порода	Ступінь товщини стовбурів, сантиметрів			Категорія стану дерева, підстава відбору для рубки
		ділові	напівділові	дров'яні				ділові	напівділові	дров'яні	
1	Береза	32			V густи	48	Осіка	28			V густи
2	Осіка			32	VI бсих	49	-II-			32	V бсих
3	-II-	24			IV густи	50	-II-	24			IV густи
4	-II-		28		VI бсих	51	-II-			40	VI бсих
5	-II-	24			V густи	52	-II-			24	VI бсих
6	-II-		24		VI бсих	53	-II-	32			IV густи
7	-II-		32		V бсих	54	дуб			24	VI бсих
8	-II-	28			IV осика	55	сосна	28			VI бсих
9	-II-		28		IV густи	56	-II-		28		V бсих
10	-II-	28			V бсих	57	осика			24	VI бсих
11	-II-	24			IV густи	58	-II-		24		IV густи
12	-II-		24		V бсих	59	дуб			28	IV густи
13	-II-		28		VI бсих	60	осика		24		V густи
14	-II-			24	VI осика	61	-II-			24	IV густи
15	-II-			28	VI бсих	62	-II-		24		V бсих
16	-II-	32			V густи	63	-II-			32	VI бсих
17	-II-		28		VI бсих	64	дуб			32	IV густи
18	-II-	28			V осика	65	Осіка	28			V бсих
19	-II-	24			IV густи	66	-II-		24		V бсих
20	-II-		24		V бсих	67	сосна			28	VI бсих
21	сосна	64			IV см-рак	68	-II-	28			IV густи
22	Осіка	24			V густи	69	-II-		28		V густи
23	дуб			36	VI бсих	70	-II-			36	VI бсих
24	Осіка			24	VI бсих	71	Осіка	24			IV бсих
25	сосна	32			V бсих	72	сосна	36			IV бсих
26	-II-			40	IV густи	73	-II-			28	VI бсих
27	Осіка	24			IV густи	74	-II-			24	VI бсих
28	дуб			24	VI бсих	75	Осіка	24			IV густи
29	Осіка		24		V бсих	76	-II-			36	VI бсих
30	Осіка			28	VI бсих	77	сосна		24		V бсих
31	-II-		24		IV густи	78	-II-	24			IV бсих
32	-II-	24			IV бсих	79	Осіка	28			IV осика
33	-II-		24		V осика	80	сосна	36			IV бсих
34	-II-	36			IV густи	81	-II-		36		V густи
35	Береза			24	V бсих	82					
36	Осіка		24		V бсих	83					
37	-II-	28			IV бсих	84					
38	-II-	24			IV бсих	85					
39	Береза	24			V густи	86					
40	дуб			28	VI бсих	87					
41	Осіка			32	V бсих	88					
42	-II-		36		V густи	89					
43	дуб	28			V бсих	90					
44	Осіка			28	VI бсих	91					
45	-II-	32			V густи	92					
46	-II-		32		VI бсих	93					
47	-II-	24			IV осика	94					

Порядковий номер дерева	Порода	Ступінь товщини стовбурів, сантиметрів			Категорія стану дерева, підстава відбору для рубки	Порядковий номер дерева	Порода	Ступінь товщини стовбурів, сантиметрів			Категорія стану дерева, підстава відбору для рубки
		ділові	напівділові	дров'яні				ділові	напівділові	дров'яні	
95						136					
96						137					
97						138					
98						139					
99						140					
100						141					
101						142					
102						143					
103						144					
104						145					
105						146					
106						147					
107						148					
108						149					
109						150					
110						151					
111						152					
112						153					
113						154					
114						155					
115						156					
116						157					
117						158					
118						159					
119						160					
120						161					
121						162					
122						163					
123						164					
124						165					
125						166					
126						167					
127						168					
128						169					
129						170					
130						171					
131						172					
132						173					
133						174					
134						175					
135						176					

Всього пронумеровано дерев: Вісімдесят одна / 81
(кількість словами)

Нумерацію і перелік провели:

С.М. Мисю
(посада)

[підпис]
(підпис)

Жайворон ВВ
(ініціали та прізвище)

С.М. Мисю
(посада)

[підпис]
(підпис)

Маминюк ЮП
(ініціали та прізвище)

С.М. Мисю
(посада)

[підпис]
(підпис)

Дігуч ПВ
(ініціали та прізвище)

9 06 2021 рік

НУМЕРАЦІЙНА ВІДОМІСТЬ ДЕРЕВ,
призначених для вибіркової санітарної рубки
Житомирська область
ДП «Смільчинське лісове господарство»

Лісництво Кочичинське
квартал № 33 виділ № 31

урочище _____
ділянка № 1 площа 3,0 гектарів

Порядковий номер дерева	Порода	Ступінь товщини стовбурів, сантиметрів			Категорія стану дерева, підстава відбору для рубки	Порядковий номер дерева	Порода	Ступінь товщини стовбурів, сантиметрів			Категорія стану дерева, підстава відбору для рубки
		ділові	напівділові	дров'яні				ділові	напівділові	дров'яні	
1	Сосна		24		у вист.	48	Сосна		24		у вист.
2	-		24		у вист.	49	-		28		у вист.
3	-			24	у вист.	50	-	24			у вист.
4	-	28			у вист.	51	-		28		у вист.
5	-		24		у вист.	52	-		24		у вист.
6	-		24		у вист.	53	-		28		у вист.
7	-		24		у вист.	54	-		24		у вист.
8	-	28			у вист.	55	-	28			у вист.
9	-	24			у вист.	56	-		28		у вист.
10	-		24		у вист.	57	-		24		у вист.
11	-	28			у вист.	58	-	24			у вист.
12	-		24		у вист.	59	-		28		у вист.
13	-		28		у вист.	60	-		24		у вист.
14	-		24		у вист.	61	-		24		у вист.
15	-	28			у вист.	62					
16	-	24			у вист.	63					
17	-		24		у вист.	64					
18	-		24		у вист.	65					
19	-			24	у вист.	66					
20	-	28			у вист.	67					
21	-		24		у вист.	68					
22	-		28		у вист.	69					
23	-	24			у вист.	70					
24	-		24		у вист.	71					
25	-		32		у вист.	72					
26	-	28			у вист.	73					
27	-		24		у вист.	74					
28	-	24			у вист.	75					
29	-	28			у вист.	76					
30	-		32		у вист.	77					
31	-		24		у вист.	78					
32	-	24			у вист.	79					
33	-	24			у вист.	80					
34	-		24		у вист.	81					
35	-		24		у вист.	82					
36	-		24		у вист.	83					
37	-	28			у вист.	84					
38	-	32			у вист.	85					
39	-		24		у вист.	86					
40	-		28		у вист.	87					
41	-	28			у вист.	88					
42	-		32		у вист.	89					
43	-	24			у вист.	90					
44	-	32			у вист.	91					
45	-		24		у вист.	92					
46	-	28			у вист.	93					
47	-		24		у вист.	94					

Порядковий номер дерева	Порода	Ступінь товщини стовбурів, сантиметрів			Категорія стану дерева, підстава відбору для рубки	Порядковий номер дерева	Порода	Ступінь товщини стовбурів, сантиметрів			Категорія стану дерева
		ділові	напівділові	дров'яні				ділові	напівділові	дров'яні	
95						136					
96						137					
97						138					
98						139					
99						140					
100						141					
101						142					
102						143					
103						144					
104						145					
105						146					
106						147					
107						148					
108						149					
109						150					
110						151					
111						152					
112						153					
113						154					
114						155					
115						156					
116						157					
117						158					
118						159					
119						160					
120						161					
121						162					
122						163					
123						164					
124						165					
125						166					
126						167					
127						168					
128						169					
129						170					
130						171					
131						172					
132						173					
133						174					
134						175					
135						176					

Всього пронумеровано дерев: 241 (кількість словами) дуб, береза

Нумерацію і перелік провели:

С. М. Писю
(посада)

[Підпис]
(підпис)

Медведь Р. І.
(ініціали та прізвище)

М. Писю
(посада)

[Підпис]
(підпис)

Вігас С. В.
(ініціали та прізвище)

М. Писю
(посада)

[Підпис]
(підпис)

Вердолов В. І.
(ініціали та прізвище)

2 06 2021 рік

НУМЕРАЦІЙНА ВІДОМІСТЬ ДЕРЕВ,
призначених для вибіркової санітарної рубки
Житомирська область
ДП «Ємільчинське лісове господарство»

Лісництво Кочичинське
квартал № 33 виділ № 11

урочище _____
ділянка № 1 площа 0,6 гектарів

Порядковий номер дерева	Порода	Ступінь товщини стовбурів, сантиметрів			Категорія стану дерева, підстава вибору для рубки	Порядковий номер дерева	Порода	Ступінь товщини стовбурів, сантиметрів			Категорія стану дерева, підстава вибору для рубки
		ділові	напівділові	дров'яні				ділові	напівділові	дров'яні	
1	Сосна		24		в. б. ст.	48					
2	- " -	28			в. б. ст.	49					
3	- " -		28		в. б. ст.	50					
4	- " -		24		в. б. ст.	51					
5	- " -		32		в. б. ст.	52					
6	- " -		24		в. б. ст.	53					
7	- " -		32		в. б. ст.	54					
8	- " -	24			в. б. ст.	55					
9	- " -		36		в. б. ст.	56					
10	- " -		28		в. б. ст.	57					
11	- " -		24		в. б. ст.	58					
12	- " -		32		в. б. ст.	59					
13	- " -		28		в. б. ст.	60					
14	- " -		32		в. б. ст.	61					
15	- " -		24		в. б. ст.	62					
16	- " -		32		в. б. ст.	63					
17	- " -	28			в. б. ст.	64					
18	- " -		24		в. б. ст.	65					
19	- " -		24		в. б. ст.	66					
20	- " -		28		в. б. ст.	67					
21	- " -	24			в. б. ст.	68					
22	- " -		24		в. б. ст.	69					
23						70					
24						71					
25						72					
26						73					
27						74					
28						75					
29						76					
30						77					
31						78					
32						79					
33						80					
34						81					
35						82					
36						83					
37						84					
38						85					
39						86					
40						87					
41						88					
42						89					
43						90					
44						91					
45						92					
46						93					
47						94					

Порядковий номер дерева	Порода	Ступінь товщини стовбурів, сантиметрів			Категорія стану дерева, підстава відбору для рубки	Порядковий номер дерева	Порода	Ступінь товщини стовбурів, сантиметрів			Категорія стану дерева, підстава відбору
		ділові	напівділові	дров'яні				ділові	напівділові	дров'яні	
95						136					
96						137					
97						138					
98						139					
99						140					
100						141					
101						142					
102						143					
103						144					
104						145					
105						146					
106						147					
107						148					
108						149					
109						150					
110						151					
111						152					
112						153					
113						154					
114						155					
115						156					
116						157					
117						158					
118						159					
119						160					
120						161					
121						162					
122						163					
123						164					
124						165					
125						166					
126						167					
127						168					
128						169					
129						170					
130						171					
131						172					
132						173					
133						174					
134						175					
135						176					

Всього пронумеровано дерев: Двадцять два (22 дерева)
(кількість словами)

М. П. С. С.
(посада)

М. П. С. С.
(посада)

М. П. С. С.
(посада)

[Підпис]
(підпис)

[Підпис]
(підпис)

[Підпис]
(підпис)

Нумерацію і перелік провели:

Григорук Д. І.
(ініціали та прізвище)

Дигус С. О.
(ініціали та прізвище)

Вердесеву В. І.
(ініціали та прізвище)

9 06 2021 рік

НУМЕРАЦІЙНА ВІДОМІСТЬ ДЕРЕВ,
призначених для вибіркової санітарної рубки
Житомирська область
ДП «Смільчинське лісове господарство»

Лісництво Кочинське
квартал № 22 виділ № 7

урочище _____
ділянка № _____ площа 0,7 гектарів

Порядковий номер дерева	Порода	Ступінь товщини стовбурів, сантиметрів			Категорія стану дерева, підстава відбору для рубки	Порядковий номер дерева	Порода	Ступінь товщини стовбурів, сантиметрів			Категорія стану дерева, підстава відбору для рубки
		ділові	напівділові	дров'яні				ділові	напівділові	дров'яні	
1	Сосна		28		в бач	48					
2	-//-		24		в бач	49					
3	-//-	24			в бач	50					
4	-//-		28		в бач	51					
5	-//-		32		в бач	52					
6	-//-			32	в бач	53					
7	-//-		28		в бач	54					
8	-//-		32		в бач	55					
9	-//-		24		в бач	56					
10	-//-			28	в бач	57					
11	-//-		28		в бач	58					
12	-//-		32		в бач	59					
13	-//-		24		в бач	60					
14	-//-		32		в бач	61					
15	-//-		28		в бач	62					
16	-//-		28		в бач	63					
17	-//-		24		в бач	64					
18						65					
19						66					
20						67					
21						68					
22						69					
23						70					
24						71					
25						72					
26						73					
27						74					
28						75					
29						76					
30						77					
31						78					
32						79					
33						80					
34						81					
35						82					
36						83					
37						84					
38						85					
39						86					
40						87					
41						88					
42						89					
43						90					
44						91					
45						92					
46						93					
47						94					

Порядковий номер дерев	Порода	Ступінь товщини стовбурів, сантиметрів			Категорія стану дерев, підстава відбору для рубки	Порядковий номер дерев	Порода	Ступінь товщини стовбурів, сантиметрів			Категорія стану дерев, підстава відбору для
		ділові	напівділові	дров'яні				ділові	напівділові	дров'яні	
95						136					
96						137					
97						138					
98						139					
99						140					
100						141					
101						142					
102						143					
103						144					
104						145					
105						146					
106						147					
107						148					
108						149					
109						150					
110						151					
111						152					
112						153					
113						154					
114						155					
115						156					
116						157					
117						158					
118						159					
119						160					
120						161					
121						162					
122						163					
123						164					
124						165					
125						166					
126						167					
127						168					
128						169					
129						170					
130						171					
131						172					
132						173					
133						174					
134						175					
135						176					

Всього пронумеровано дерев: Вісімнадцять / 18 дерев
(кількість словами)

ст. м. / міс.
(посада)

м. / міс.
(посада)

м. / міс.
(посада)

[підпис]
(підпис)

[підпис]
(підпис)

[підпис]
(підпис)

Нумерацію і перелік провели:

Григорук Р.І.
(ініціали та прізвище)

Курчовська Г.В.
(ініціали та прізвище)

Григорук С.В.
(ініціали та прізвище)

Р. 06 2021 рік

НУМЕРАЦІЙНА ВІДОМІСТЬ ДЕРЕВ,
призначених для вибіркової санітарної рубки
Житомирська область
ДП «Ємільчинське лісове господарство»

Лісництво Кочичинське
квартал № 22 виділ № 10

урочище _____
ділянка № 1 площа 20 гектарів

Порядковий номер дерева	Порода	Ступінь товщини стовбурів, сантиметрів			Категорія стану дерева, підстава відбору для рубки	Порядковий номер дерева	Порода	Ступінь товщини стовбурів, сантиметрів			Категорія стану дерева, підстава відбору для рубки
		ділові	напівділові	дров'яні				ділові	напівділові	дров'яні	
1	Сосна		24		у велич	48	Сосна		24		у велич
2	-II-		24		у велич	49	-II-		28		у велич
3	-II-		32		у велич	50	-II-		28		у велич
4	-II-		24		у велич	51	-II-		28		у велич
5	-II-	32			у велич	52	-II-		24		у велич
6	-II-		24		у велич	53	-II-	28			у велич
7	-II-		24		у велич	54	-II-		28		у велич
8	-II-	28			у велич	55	-II-		24		у велич
9	-II-		28		у велич	56	-II-		32		у велич
10	-II-		24		у велич	57	-II-			24	у велич
11	-II-		32		у велич	58	-II-		32		у велич
12	-II-	24			у велич	59	-II-		24		у велич
13	-II-		28		у велич	60	-II-	32			у велич
14	-II-		24		у велич	61	-II-		28		у велич
15	-II-	28			у велич	62	-II-	24			у велич
16	-II-		24		у велич	63	-II-		32		у велич
17	-II-		24		у велич	64	-II-			24	у велич
18	-II-		24		у велич	65	-II-	28			у велич
19	-II-		24		у велич	66	-II-		24		у велич
20	-II-		28		у велич	67	-II-		32		у велич
21	-II-	24			у велич	68	-II-		28		у велич
22	-II-	28			у велич	69	-II-	24			у велич
23	-II-		24		у велич	70	-II-	28			у велич
24	-II-		28		у велич	71	-II-		24		у велич
25	-II-		28		у велич	72	-II-		24		у велич
26	-II-		24		у велич	73	-II-	32			у велич
27	-II-	28			у велич	74	-II-		28		у велич
28	-II-			24	у велич	75	-II-		32		у велич
29	-II-		28		у велич	76	-II-		24		у велич
30	-II-			28	у велич	77	-II-	32			у велич
31	-II-		24		у велич	78	-II-			32	у велич
32	-II-		32		у велич	79	-II-		24		у велич
33	-II-		28		у велич	80					
34	-II-	28			у велич	81					
35	-II-	24			у велич	82					
36	-II-	24			у велич	83					
37	-II-		28		у велич	84					
38	-II-		28		у велич	85					
39	-II-			24	у велич	86					
40	-II-		32		у велич	87					
41	-II-	24			у велич	88					
42	-II-		32		у велич	89					
43	-II-		24		у велич	90					
44	-II-			28	у велич	91					
45	-II-	28			у велич	92					
46	-II-		28		у велич	93					
47	-II-		28		у велич	94					

Порядковий номер дерева	Порода	Ступінь товщини стовбурів, сантиметрів			Категорія стану дерева, підстава відбору для рубки	Порядковий номер дерева	Порода	Ступінь товщини стовбурів, сантиметрів			Категорія стану дерева, підстава відбору для рубки
		ділові	напівділові	дров'яні				ділові	напівділові	дров'яні	
95											
96						136					
97						137					
98						138					
99						139					
100						140					
101						141					
102						142					
103						143					
104						144					
105						145					
106						146					
107						147					
108						148					
109						149					
110						150					
111						151					
112						152					
113						153					
114						154					
115						155					
116						156					
117						157					
118						158					
119						159					
120						160					
121						161					
122						162					
123						163					
124						164					
125						165					
126						166					
127						167					
128						168					
129						169					
130						170					
131						171					
132						172					
133						173					
134						174					
135						175					
						176					

Всього пронумеровано дерев: Сімдесят дев'ять (99)
(кількість словами)

М. І. С. У.
(посада)

М. І. С. У.
(посада)

М. І. С. У.
(посада)

[Підпис]
(підпис)

[Підпис]
(підпис)

[Підпис]
(підпис)

Нумерацію і перелік провели:

Григорук Р. І.
(ініціали та прізвище)

Куримов О. П.
(ініціали та прізвище)

Вербецький В. І.
(ініціали та прізвище)

8.6-----2021 рік

НУМЕРАЦІЙНА ВІДОМІСТЬ ДЕРЕВ,
призначених для вибіркової санітарної рубки
Житомирська область
ДП «Смільчинське лісове господарство»

Лісництво Кочинське
квартал № 20 виділ № 13

урочище _____
ділянка № 1 площа 4,4 гектарів

Порядковий номер дерева	Порода	Ступінь товщини стовбурів, сантиметрів			Категорія стану дерева, підстава відбору для рубки	Порядковий номер дерева	Порода	Ступінь товщини стовбурів, сантиметрів			Категорія стану дерева, підстава відбору для рубки
		ділові	напівділові	дров'яні				ділові	напівділові	дров'яні	
1	Всес.		24		в Всес.	48	Всес.		24		в Всес.
2	-11-		24		в Всес.	49	-11-		24		в Всес.
3	-11-		28		в Всес.	50	-11-		24		в Всес.
4	-11-		24		в Всес.	51	-11-		24		в Всес.
5	-11-			28	в Всес.	52	-11-		24		в Всес.
6	-11-		24		в Всес.	53					
7	-11-	28			в Мех.м.	54					
8	-11-	24			в Мех.м.	55					
9	-11-		28		в Всес.	56					
10	-11-		24		в Всес.	57					
11	-11-	28			в Всес.	58					
12	-11-		24		в Всес.	59					
13	-11-	32			в Всес.	60					
14	-11-		24		в Всес.	61					
15	-11-		32		в Всес.	62					
16	-11-		28		в Всес.	63					
17	-11-			24	в Всес.	64					
18	-11-	28			в Всес.	65					
19	-11-		24		в Всес.	66					
20	-11-			32	в Всес.	67					
21	-11-	28			в Всес.	68					
22	-11-		28		в Всес.	69					
23	-11-		28		в Всес.	70					
24	-11-	24			в Всес.	71					
25	-11-			28	в Всес.	72					
26	-11-		28		в Всес.	73					
27	-11-		24		в Всес.	74					
28	-11-	28			в Всес.	75					
29	-11-		24		в Всес.	76					
30	-11-		24		в Всес.	77					
31	-11-		24		в Всес.	78					
32	-11-		28		в Всес.	79					
33	-11-		32		в Всес.	80					
34	-11-		28		в Всес.	81					
35	-11-		32		в Всес.	82					
36	-11-		24		в Всес.	83					
37	-11-	28			в Всес.	84					
38	-11-		28		в Всес.	85					
39	-11-			28	в Всес.	86					
40	-11-		28		в Всес.	87					
41	-11-		24		в Всес.	88					
42	-11-		32		в Всес.	89					
43	-11-	24			в Всес.	90					
44	-11-		36		в Всес.	91					
45	-11-		28		в Всес.	92					
46	-11-		28		в Всес.	93					
47	-11-	24			в Всес.	94					

Порядковий номер дерева	Порода	Ступінь товщини стовбурів, сантиметрів			Категорія стану дерева, підстава відбору для рубки	Порядковий номер дерева	Порода	Ступінь товщини стовбурів, сантиметрів			Категорія стану дерева
		ділові	напівділові	дров'яні				ділові	напівділові	дров'яні	
95						136					
96						137					
97						138					
98						139					
99						140					
100						141					
101						142					
102						143					
103						144					
104						145					
105						146					
106						147					
107						148					
108						149					
109						150					
110						151					
111						152					
112						153					
113						154					
114						155					
115						156					
116						157					
117						158					
118						159					
119						160					
120						161					
121						162					
122						163					
123						164					
124						165					
125						166					
126						167					
127						168					
128						169					
129						170					
130						171					
131						172					
132						173					
133						174					
134						175					
135						176					

Всього пронумеровано дерев: Підрахунок одне /дерево/
(кількість словами)

от м/д/с/у
(посада)

м/д/с/у
(посада)

м/д/с/у
(посада)

[підпис]
(підпис)

[підпис]
(підпис)

[підпис]
(підпис)

Нумерацію і перелік провели:

Яковенко Р.І.
(ініціали та прізвище)

Михайленко О.В.
(ініціали та прізвище)

Цурканов Г.В.
(ініціали та прізвище)

10 06 2021 рік

НУМЕРАЦІЙНА ВІДОМІСТЬ ДЕРЕВ,
призначених для вибіркової санітарної рубки
Житомирська область
ДП «Ємільчинське лісове господарство»

Лісництво Кочичинське
квартал № 14 виділ № 12

урочище _____
ділянка № _____ площа 2,0 гектарів

Порядковий номер дерева	Порода	Ступінь товщини стовбурів, сантиметрів			Категорія стану дерева, підстава відбору для рубки	Порядковий номер дерева	Порода	Ступінь товщини стовбурів, сантиметрів			Категорія стану дерева, підстава відбору для рубки
		ділові	напівділові	дров'яні				ділові	напівділові	дров'яні	
1	Сосна		24		в б.ст.	48	Сосна	28			в б.ст.
2	- " -		24		в б.ст.	49	- " -	24			в б.ст.
3	- " -		28		в б.ст.	50	- " -	28			в б.ст.
4	- " -	24			в б.ст.	51	- " -			24	в б.ст.
5	- " -	28			в б.ст.	52	- " -	24			в б.ст.
6	- " -		24		в б.ст.	53					
7	- " -	28			в б.ст.	54					
8	- " -		24		в б.ст.	55					
9	- " -		32		в б.ст.	56					
10	- " -			24	в б.ст.	57					
11	- " -	28			в б.ст.	58					
12	- " -		28		в б.ст.	59					
13	- " -	32			в б.ст.	60					
14	- " -	24			в б.ст.	61					
15	- " -		32		в б.ст.	62					
16	- " -		28		в б.ст.	63					
17	- " -		28		в б.ст.	64					
18	- " -		24		в б.ст.	65					
19	- " -			28	в б.ст.	66					
20	- " -	28			в б.ст.	67					
21	- " -		32		в б.ст.	68					
22	- " -	24			в б.ст.	69					
23	- " -		32		в б.ст.	70					
24	- " -		24		в б.ст.	71					
25	- " -	28			в б.ст.	72					
26	- " -	32			в б.ст.	73					
27	- " -		28		в б.ст.	74					
28	- " -		28		в б.ст.	75					
29	- " -			24	в б.ст.	76					
30	- " -	32			в б.ст.	77					
31	- " -	32			в б.ст.	78					
32	- " -	24			в б.ст.	79					
33	- " -	24			в б.ст.	80					
34	- " -		32		в б.ст.	81					
35	- " -			28	в б.ст.	82					
36	- " -		24		в б.ст.	83					
37	- " -		24		в б.ст.	84					
38	- " -	28			в б.ст.	85					
39	- " -	32			в б.ст.	86					
40	- " -		28		в б.ст.	87					
41	- " -	24			в б.ст.	88					
42	- " -	32			в б.ст.	89					
43	- " -		24		в б.ст.	90					
44	- " -		32		в б.ст.	91					
45	- " -	28			в б.ст.	92					
46	- " -		28		в б.ст.	93					
47	- " -		24		в б.ст.	94					

Порядковий номер дерева	Порода	Ступінь товщини стовбурів, сантиметрів			Категорія стану дерева, підстава відбору для рубки	Порядковий номер дерева	Порода	Ступінь товщини стовбурів, сантиметрів			Категорія стану дерева, підстава відбору
		ділові	напівділові	дров'яні				ділові	напівділові	дров'яні	
95						136					
96						137					
97						138					
98						139					
99						140					
100						141					
101						142					
102						143					
103						144					
104						145					
105						146					
106						147					
107						148					
108						149					
109						150					
110						151					
111						152					
112						153					
113						154					
114						155					
115						156					
116						157					
117						158					
118						159					
119						160					
120						161					
121						162					
122						163					
123						164					
124						165					
125						166					
126						167					
127						168					
128						169					
129						170					
130						171					
131						172					
132						173					
133						174					
134						175					
135						176					

Всього пронумеровано дерев: діддесят два (дерева)
(кількість словами)

С. М. Лис
(посада)
М. Лис
(посада)
М. Лис
(посада)

[підпис]
(підпис)
[підпис]
(підпис)
[підпис]
(підпис)

Нумерацію і перелік провели:
Григорук Р.І.
(ініціали та прізвище)
Михайло С.О.
(ініціали та прізвище)
Чуровський Г.В.
(ініціали та прізвище)

2 ----- 2021 рік

НУМЕРАЦІЙНА ВІДОМІСТЬ ДЕРЕВ,
призначених для вибіркової санітарної рубки

Житомирська область
ДП «Ємільчинське лісове господарство»

Лісництво Кочининське
квартал № 27 виділ № 59

урочище _____
ділянка № _____ площа 2,8 гектарів

Порядковий номер дерева	Порода	Ступінь товщини стовбурів, сантиметрів			Категорія стану дерева, підстава відбору для рубки	Порядковий номер дерева	Порода	Ступінь товщини стовбурів, сантиметрів			Категорія стану дерева, підстава відбору для рубки
		ділові	напівділові	дров'яні				ділові	напівділові	дров'яні	
1	сосна	28			IV бсмх	48	сосна	36			IV бсмх
2	-11-	32			IV бсмх	49	-11-		24		V бсмх
3	-11-	24			V бсмх	50	-11-	24			IV змсм
4	дуб			24	VI бсмх	51	-11-	32			IV змсм
5	береза	24			V бсмх	52	-11-		24		V змсм
6	бильха	24			IV змсм	53	-11-	24			IV бсмх
7	-11-	28			IV бсмх	54	-11-	32			IV бсмх
8	-11-	28			IV бсмх	55	-11-	28			V змсм
9	-11-	28			V змсм	56	береза			24	IV бсмх
10	-11-	32			IV бсмх	57	-11-			28	IV бсмх
11	-11-	28			IV бсмх	58	сосна		28		V бсмх
12	-11-	28			V бсмх	59	-11-	24			IV бсмх
13	-11-	28			IV змсм	60	-11-	28			V бсмх
14	-11-	28			V змсм	61	-11-			28	IV бсмх
15	-11-	24			V бсмх	62	-11-	28			IV бсмх
16	-11-	28			IV бсмх	63	-11-	28			IV змсм
17	-11-	28			IV бсмх	64	-11-		28		V бсмх
18	-11-	28			IV бсмх	65	-11-	24			IV бсмх
19	-11-	24			V змсм	66	-11-	32			IV бсмх
20	-11-	24			IV змсм	67	-11-	24			IV змсм
21	-11-	28			V бсмх	68	-11-	32			IV змсм
22	-11-		32		V бсмх	69	-11-	24			IV змсм
23	-11-		28		V бсмх	70	-11-		24		IV змсм
24	сосна	28			IV бсмх	71	береза			28	IV бсмх
25	-11-			24	IV бсмх	72	бильха		28		V бсмх
26	-11-	24			IV бсмх	73	сосна	32			IV бсмх
27	-11-	28			IV бсмх	74	-11-		32		V бсмх
28	-11-	40			IV бсмх	75	береза	32			V змсм
29	-11-	24			IV бсмх	76	-11-			32	IV бсмх
30	-11-		28		V бсмх	77	-11-	28			V бсмх
31	-11-	28			V змсм	78	сосна			28	IV бсмх
32	-11-	32			IV бсмх	79	-11-	44			IV змсм
33	-11-	24			IV бсмх	80	-11-	40			IV бсмх
34	-11-		28		V бсмх	81	-11-			28	IV бсмх
35	-11-	28			IV см-рок	82	-11-			32	IV бсмх
36	-11-	24			IV бсмх	83	-11-			28	IV бсмх
37	-11-			24	IV бсмх	84	-11-	32			IV бсмх
38	-11-			28	IV бсмх	85	-11-	36			IV бсмх
39	-11-	28			IV бсмх	86	бильха		32		V змсм
40	-11-			28	IV бсмх	87	-11-	24			IV змсм
41	-11-	24			V змсм	88	-11-	24			IV бсмх
42	-11-	32			V змсм	89	-11-	24			IV бсмх
43	-11-	36			IV бсмх	90	-11-	24			IV бсмх
44	-11-	32			V змсм	91	-11-			24	IV бсмх
45	-11-	24			V змсм	92	дуб			24	IV бсмх
46	-11-	36			V бсмх	93	бильха		28		V змсм
47	-11-	24			IV бсмх	94	-11-	24			IV змсм

Порядковий номер дерева	Порода	Ступінь товщини стовбурів, сантиметрів			Категорія стану дерева, підстава відбору для рубки	Порядковий номер дерева	Порода	Ступінь товщини стовбурів, сантиметрів			Категорія стану дерева, підстава відбору для
		ділові	напівділові	дров'яні				ділові	напівділові	дров'яні	
95	сосна	44			IV ступ.	136	билька	24			IV ступ.
96	билька		28		V ступ.	137	- II -	40			IV ступ.
97	- II -	32			IV ступ.	138	- II -			40	IV ступ.
98	- II -	28			IV ступ.	139	- II -		24		V ступ.
99	- II -		32		V ступ.	140	- II -	24			IV ступ.
100	- II -	32			IV ступ.	141	- II -		24		V ступ.
101	- II -	28			IV ступ.	142	- II -	24			IV ступ.
102	- II -	24			IV ступ.	143	- II -	32			IV ступ.
103	- II -	28			IV ступ.	144	- II -	36			IV ступ.
104	- II -	32			IV ступ.	145	- II -	32			V ступ.
105	- II -		32		V ступ.	146	- II -	24			IV ступ.
106	- II -		24		V ступ.	147	- II -	32			V ступ.
107	- II -	24			IV ступ.	148	- II -			32	IV ступ.
108	- II -	24			IV ступ.	149	- II -		28		IV ступ.
109	- II -		24		V ступ.	150	- II -	24			IV ступ.
110	- II -	28			IV ступ.	151	- II -			24	IV ступ.
111	- II -	24			IV ступ.	152	- II -	24			IV ступ.
112	- II -	32			IV ступ.	153	- II -			28	V ступ.
113	- II -	28			IV ступ.	154	- II -			24	V ступ.
114	- II -		32		V ступ.	155	- II -			28	V ступ.
115	- II -	36			IV ступ.	156	- II -	28			V ступ.
116	- II -	32			IV ступ.	157	- II -	32			IV ступ.
117	- II -	36			IV ступ.	158	- II -	28			IV ступ.
118	- II -	32			V ступ.	159	- II -			28	IV ступ.
119	- II -	24			V ступ.	160	- II -	32			IV ступ.
120	- II -			32	IV ступ.	161	- II -			36	IV ступ.
121	- II -	24			IV ступ.	162	- II -	32			IV ступ.
122	- II -	28			IV ступ.	163	- II -			28	IV ступ.
123	- II -			32	IV ступ.	164	- II -			32	IV ступ.
124	- II -	24			V ступ.	165	- II -			28	V ступ.
125	- II -	28			IV ступ.	166	- II -		32		V ступ.
126	- II -	28			V ступ.	167	осика			28	IV ступ.
127	- II -	28			IV ступ.	168	билька	32			V ступ.
128	- II -	40			IV ступ.	169	дуб			24	IV ступ.
129	- II -		24		V ступ.	170	билька	32			IV ступ.
130	- II -	24			V ступ.	171	осика	28			IV ступ.
131	- II -	28			IV ступ.	172	- II -			32	IV ступ.
132	- II -		24		V ступ.	173	- II -			40	IV ступ.
133	- II -	36			IV ступ.	174	билька			28	IV ступ.
134	- II -	28			IV ступ.	175	- II -		28		V ступ.
135	- II -	28			IV ступ.	176	- II -	32			IV ступ.

Всього пронумеровано дерев:

(кількість словами)

Нумерацію і перелік провели:

(посада)

(підпис)

(ініціали та прізвище)

(посада)

(підпис)

(ініціали та прізвище)

(посада)

(підпис)

(ініціали та прізвище)

-----2021 рік

Продовження

НУМЕРАЦІЙНА ВІДОМІСТЬ ДЕРЕВ,
призначених для вибіркової санітарної рубки
Житомирська область
ДП «Смільчинське лісове господарство»

Лісництво Кочичинське
квартал № 22

виділ № 59

урочище _____
ділянка № _____

площа 2,8 гектарів

Порядковий номер дерев	Порода	Ступінь товщини стовбурів, сантиметрів			Категорія стану дерева, підстава відбору для рубки	Порядковий номер дерев	Порода	Ступінь товщини стовбурів, сантиметрів			Категорія стану дерева, підстава відбору для рубки
		ділові	напівділові	дров'яні				ділові	напівділові	дров'яні	
177	осика			32	IV б смх	222	сосна			24	IV б смх
178	береза	36			IV з смх	223	-11-	24			IV б смх
179	-11-	28			IV б смх	224	-11-	28			IV б смх
180	осика			24	IV б смх	225	-11-	28			IV б смх
181	береза	28			IV б смх	226	-11-			28	IV б смх
182	-11-			24	IV б смх	227	-11-	28			IV б смх
183	сосна	24			IV б смх	228	-11-	28			IV б смх
184	-11-		32		V б смх	229	-11-		28		V б смх
185	-11-	24			IV б смх	230	-11-	28			IV б смх
186	-11-	40			IV б смх	231	-11-		28		IV з смх
187	-11-	28			IV б смх	232	-11-	28			IV б смх
188	-11-	28			IV б смх	233	-11-	28			IV з смх
189	-11-	28			IV б смх	234	-11-	32			IV з смх
190	-11-	32			IV б смх	235	-11-			32	IV б смх
191	-11-	32			IV б смх	236	-11-	32			IV б смх
192	-11-	28			IV б смх	237	-11-	32			IV б смх
193	-11-	24			IV б смх	238	-11-			32	IV б смх
194	-11-		36		V з смх	239	-11-	32			IV б смх
195	-11-	36			IV з смх	240	-11-	32			IV б смх
196	-11-			24	IV б смх	241	-11-	32			IV б смх
197	-11-	24			IV б смх	242	-11-			32	IV б смх
198	-11-			36	V б смх	243	береза			24	IV б смх
199	-11-		36		IV б смх	244	-11-			28	IV з смх
200	-11-	36			IV б смх						
201	-11-			36	IV б смх						
202	-11-	24			IV б смх						
203	-11-	28			IV б смх						
204	-11-			24	IV б смх						
205	-11-	24			IV б смх						
206	-11-	24			IV б смх						
207	-11-	24			IV з смх						
208	-11-	28			IV б смх						
209	-11-		24		IV б смх						
210	-11-	32			IV б смх						
211	-11-	32			IV б смх						
212	-11-	24			V б смх						
213	-11-		24		V з смх						
214	-11-	28			IV б смх						
215	-11-		24		V б смх						
216	-11-	28			IV б смх						
217	-11-	24			IV б смх						
218	-11-	28			IV б смх						
219	-11-			24	IV б смх						
220	-11-	24			IV б смх						
221	-11-	24			IV б смх						

НУМЕРАЦІЙНА ВІДОМІСТЬ ДЕРЕВ,
призначених для вибіркової санітарної рубки
Житомирська область
ДП «Смільчинське лісове господарство»

Лісництво Кочининське
квартал № 23 виділ № 12

урочище _____
ділянка № 2 площа 1,5 гектарів

Порядковий номер дерева	Порода	Ступінь товщини стовбурів, сантиметрів			Категорія стану дерева, підстава відбору для рубки	Порядковий номер дерева	Порода	Ступінь товщини стовбурів, сантиметрів			Категорія стану дерева, підстава відбору для рубки
		ділові	напівділові	дров'яні				ділові	напівділові	дров'яні	
1	С3		24		у вст.	48	С3		28		у вст.
2	-II-		28		у вст.	49	-II-		24		у вст.
3	-II-		24		у вст.	50	-II-			28	у вст.
4	-II-		24		у вст.	51	-II-		24		у вст.
5	-II-		28		у вст.	52	-II-	28			у вст.
6	-II-		28		у вст.	53	-II-		24		у вст.
7	-II-		32		у вст.	54	-II-		28		у вст.
8	-II-		24		у вст.	55	-II-		32		у вст.
9	-II-		28		у вст.	56	-II-		28		у вст.
10	-II-		24		у вст.	57	-II-		24		у вст.
11	-II-	32			у вст.	58	-II-		28		у вст.
12	-II-		24		у вст.	59	-II-		32		у вст.
13	-II-		24		у вст.	60	-II-		32		у вст.
14	-II-		28		у вст.	61	-II-			24	у вст.
15	-II-			24	у вст.	62	-II-	28			у вст.
16	-II-	28			у вст.	63	-II-		32		у вст.
17	-II-		28		у вст.	64	-II-		24		у вст.
18	-II-		32		у вст.	65	-II-		28		у вст.
19	-II-		24		у вст.	66	-II-	32			у вст.
20	-II-		36		у вст.	67	-II-		28		у вст.
21	-II-	28			у вст.	68	-II-			28	у вст.
22	-II-	24			у вст.	69	-II-		24		у вст.
23	-II-		28		у вст.	70	-II-		28		у вст.
24	-II-		32		у вст.	71	-II-		32		у вст.
25	-II-		24		у вст.	72	-II-	32			у вст.
26	-II-		28		у вст.	73	-II-		28		у вст.
27	-II-		24		у вст.	74	-II-		32		у вст.
28	-II-			32	у вст.	75	-II-		28		у вст.
29	-II-	28			у вст.	76	-II-		24		у вст.
30	-II-		24		у вст.	77	-II-		24		у вст.
31	-II-		28		у вст.	78	-II-		28		у вст.
32	-II-		32		у вст.	79	-II-			32	у вст.
33	-II-	24			у вст.	80	-II-		28		у вст.
34	-II-		28		у вст.	81	-II-	28			у вст.
35	-II-		24		у вст.	82	-II-		28		у вст.
36	-II-			32	у вст.	83	-II-		28		у вст.
37	-II-	32			у вст.	84	-II-		24		у вст.
38	-II-		28		у вст.	85	-II-		32		у вст.
39	-II-		36		у вст.	86	-II-		28		у вст.
40	-II-		28		у вст.	87	-II-		28		у вст.
41	-II-		28		у вст.	88	-II-	32			у вст.
42	-II-		32		у вст.	89	-II-		32		у вст.
43	-II-	24			у вст.	90	-II-		24		у вст.
44	-II-		32		у вст.	91	-II-		28		у вст.
45	-II-		28		у вст.	92	-II-	28			у вст.
46	-II-		24		у вст.	93	-II-		28		у вст.
47	-II-		24		у вст.	94	-II-	32			у вст.

Порядковий номер дерев	Порода	Ступінь товщини стовбурів, сантиметрів			Категорія стану дерев, підстава відбору для рубки	Порядковий номер дерев	Порода	Ступінь товщини стовбурів, сантиметрів			Категорія стану дерев, підстава відбору
		ділові	напівділові	дров'яні				ділові	напівділові	дров'яні	
95	ОЗ		28		в бач	136					
96	-11-		32		в бач	137					
97	-11-		24		в бач	138					
98	-11-		32		в бач	139					
99	-11-		28		в бач	140					
100	-11-		24		в бач	141					
101	-11-			28	в бач	142					
102	-11-		28		в бач	143					
103	-11-		28		в бач	144					
104	-11-		24		в бач	145					
105	-11-		28		в бач	146					
106	-11-		24		в бач	147					
107						148					
108						149					
109						150					
110						151					
111						152					
112						153					
113						154					
114						155					
115						156					
116						157					
117						158					
118						159					
119						160					
120						161					
121						162					
122						163					
123						164					
124						165					
125						166					
126						167					
127						168					
128						169					
129						170					
130						171					
131						172					
132						173					
133						174					
134						175					
135						176					

Всього пронумеровано дерев: Смо міст (дерев)
(кількість словами)

ст м/лсф
(посада)

м/лсф
(посада)

м/лсф
(посада)

[підпис]
(підпис)

[підпис]
(підпис)

[підпис]
(підпис)

Нумерацію і перелік провели:

Яковзю Р.І.
(ініціали та прізвище)

Курчак І.В.
(ініціали та прізвище)

Яковзю С.В.
(ініціали та прізвище)

21. 06. 2021 рік

НУМЕРАЦІЙНА ВІДОМІСТЬ ДЕРЕВ,
призначених для вибіркової санітарної рубки

Житомирська область

ДП «Ємільчинське лісове господарство»

Лісництво Кочичинське
квартал № 20 виділ № 43

урочище _____
ділянка № 1 площа 10 гектарів

Порядковий номер дерева	Порода	Ступінь товщини стовбурів, сантиметрів			Категорія стану дерева, підстава відбору для рубки	Порядковий номер дерева	Порода	Ступінь товщини стовбурів, сантиметрів			Категорія стану дерева, підстава відбору для рубки
		ділові	напівділові	дров'яні				ділові	напівділові	дров'яні	
1	С3		24		в.в.в.в.	48					
2	-н-	28			в.в.в.в.	49					
3	-н-		24		в.в.в.в.	50					
4	-н-		32		в.в.в.в.	51					
5	-н-		28		в.в.в.в.	52					
6	-н-	24			в.в.в.в.	53					
7	-н-		28		в.в.в.в.	54					
8	-н-		32		в.в.в.в.	55					
9	-н-	28			в.в.в.в.	56					
10	-н-		24		в.в.в.в.	57					
11	-н-		36		в.в.в.в.	58					
12	Б1			32	в.в.в.в.	59					
13	С3		28		в.в.в.в.	60					
14	-н-	48			в.в.в.в.	61					
15	-н-		32		в.в.в.в.	62					
16	-н-		28		в.в.в.в.	63					
17	-н-		36		в.в.в.в.	64					
18	-н-	32			в.в.в.в.	65					
19	-н-		24		в.в.в.в.	66					
20	-н-	36			в.в.в.в.	67					
21	-н-		32		в.в.в.в.	68					
22	-н-		28		в.в.в.в.	69					
23	-н-	28			в.в.в.в.	70					
24	-н-		36		в.в.в.в.	71					
25	С3			28	в.в.в.в.	72					
26	С3	40			в.в.в.в.	73					
27	-н-		40		в.в.в.в.	74					
28	-н-		28		в.в.в.в.	75					
29	-н-		24		в.в.в.в.	76					
30	-н-	32			в.в.в.в.	77					
31	-н-		32		в.в.в.в.	78					
32	-н-		36		в.в.в.в.	79					
33	-н-	28			в.в.в.в.	80					
34	-н-	36			в.в.в.в.	81					
35	-н-		32		в.в.в.в.	82					
36	-н-		24		в.в.в.в.	83					
37	-н-	32			в.в.в.в.	84					
38	-н-		28		в.в.в.в.	85					
39	-н-		36		в.в.в.в.	86					
40	-н-		32		в.в.в.в.	87					
41	-н-		24		в.в.в.в.	88					
42	-н-		24		в.в.в.в.	89					
43	-н-		40		в.в.в.в.	90					
44	-н-	32			в.в.в.в.	91					
45	-н-		28		в.в.в.в.	92					
46	-н-		36		в.в.в.в.	93					
47	-н-		32		в.в.в.в.	94					

Порядковий номер дерев	Порода	Ступінь товщини стовбурів, сантиметрів			Категорія стану дерев, підстава відбору для рубки	Порядковий номер дерев	Порода	Ступінь товщини стовбурів, сантиметрів			Категорія стану дерев, підстава відбору для рубки
		ділові	напівділові	дров'яні				ділові	напівділові	дров'яні	
95						136					
96						137					
97						138					
98						139					
99						140					
100						141					
101						142					
102						143					
103						144					
104						145					
105						146					
106						147					
107						148					
108						149					
109						150					
110						151					
111						152					
112						153					
113						154					
114						155					
115						156					
116						157					
117						158					
118						159					
119						160					
120						161					
121						162					
122						163					
123						164					
124						165					
125						166					
126						167					
127						168					
128						169					
129						170					
130						171					
131						172					
132						173					
133						174					
134						175					
135						176					

Всього пронумеровано дерев: сорок сім і дев'ять
(кількість словами)

Нумерацію і перелік провели:

М. П. С. У.
(посада)

[Підпис]
(підпис)

Давидук Р. І.
(ініціали та прізвище)

М. П. С. У.
(посада)

[Підпис]
(підпис)

Дроздов О. І.
(ініціали та прізвище)

М. П. С. У.
(посада)

[Підпис]
(підпис)

Дроздов Г. В.
(ініціали та прізвище)

12 - 06 - 2021 рік

НУМЕРАЦІЙНА ВІДОМІСТЬ ДЕРЕВ,
призначених для вибіркової санітарної рубки
Житомирська область
ДП «Смільчинське лісове господарство»

Лісництво Кочичинське
квартал № 61 виділ № 9

урочище _____
ділянка № _____ площа 2,8 гектарів

Порядковий номер дерева	Порода	Ступінь товщини стовбурів, сантиметрів			Категорія стану дерева, підстава відбору для рубки	Порядковий номер дерева	Порода	Ступінь товщини стовбурів, сантиметрів			Категорія стану дерева, підстава відбору для рубки
		ділові	напівділові	дров'яні				ділові	напівділові	дров'яні	
1	осика			24	VBах	48	осика			36	VBах
2	береза			24	VBах	49	- II -			40	VBах
3	- II -			32	VBах	50	- II -			28	VBах
4	- II -			28	VBах	51	- II -			40	VBах
5	- II -			24	VBах	52	- II -			28	VI змоч
6	дуб			28	VBах	53	- II -			36	VBах
7	осика			36	VBах	54	- II -			36	VBах
8	береза			24	VBах	55	- II -			36	VBах
9	білата			24	VBах	56	- II -			40	VI змоч
10	береза			32	VBах	57	береза			24	VBах
11	осика			32	VBах	58	осика			28	VBах
12	дуб			36	VBах	59	- II -			36	VI змоч
13	осика			28	VBах	60	сосна	28			IV змоч
14	- II -			28	VBах	61	- II -	28			VBах
15	- II -			28	VBах	62	- II -	28			VBах
16	береза			32	VBах	63	береза			24	VBах
17	осика			40	VBах	64	сосна			36	VBах
18	- II -			32	VBах	65	осика			24	VBах
19	- II -			36	VBах	66	- II -			36	VBах
20	- II -			24	VBах	67	- II -			28	VI змоч
21	береза			32	VBах	68	- II -			32	VBах
22	- II -			24	VBах	69	- II -			36	VI змоч
23	- II -			28	VI змоч	70	сосна	24			IV змоч
24	- II -			24	VBах	71	- II -	24			VBах
25	осика			32	VBах	72	- II -			24	VBах
26	- II -			32	VBах	73	- II -			24	VBах
27	- II -			36	VBах	74	осика			24	VBах
28	- II -			36	VBах	75	- II -			32	VBах
29	- II -			28	VI змоч	76	- II -			28	VI змоч
30	- II -			28	VI змоч	77	- II -			24	VBах
31	береза			28	VBах	78	сосна				IV змоч
32	- II -			28	VBах	79	- II -	24			VBах
33	осика			28	VBах	80	- II -	24			VBах
34	береза			24	VBах	81	осика			40	VBах
35	осика			24	VBах	82	- II -			24	VBах
36	- II -			28	VBах	83	- II -			36	VBах
37	- II -			24	VBах	84	сосна	28			IV змоч
38	береза			24	VBах	85	- II -	28			VBах
39	- II -			28	VBах	86	- II -	28			VBах
40	- II -			28	VBах	87	- II -			28	VBах
41	осика			36	VBах	88	- II -	28			VBах
42	- II -			32	VBах	89	- II -			28	VBах
43	- II -			24	VBах	90	- II -	28			VBах
44	- II -			32	VBах	91	- II -			28	VBах
45	- II -			36	VI змоч	92	осика			32	VBах
46	- II -			32	VI змоч	93	- II -			32	VBах
47	- II -			36	VBах	94	- II -				

Порядковий номер дерева	Порода	Ступінь товщини стовбурів, сантиметрів			Категорія стану дерева, підстава відбору для рубки	Порядковий номер дерева	Порода	Ступінь товщини стовбурів, сантиметрів			Категорія стану дерева
		ділові	напівділові	дров'яні				ділові	напівділові	дров'яні	
95	осика			36	VІВсх	136					
96	- II -			28	VІВсх	137					
97	сосна			24	VІІзном	138					
98	- II -			24	VІВсх	139					
99	- II -			24	VІІзном	140					
100	осика			28	VІВсх	141					
101	- II -			28	VІВсх	142					
102	- II -			32	VІВсх	143					
103	- II -			36	VІВсх	144					
104	сосна	24			VІІзном	145					
105	- II -	24			VІІзном	146					
106	- II -			24	VІВсх	147					
107	- II -			24	VІВсх	148					
108	осика			40	VІВсх	149					
109	- II -			28	VІВсх	150					
110	- II -			36	VІІзном	151					
111	сосна			24	VІВсх	152					
112	- II -	24			VІІзном	153					
113	- II -	24			VІВсх	154					
114	осика			28	VІВсх	155					
115	- II -			36	VІВсх	156					
116	сосна			24	VІВсх	157					
117	- II -			24	VІІзном	158					
118	- II -			36	VІВсх	159					
119	осика			24	VІВсх	160					
120						161					
121						162					
122						163					
123						164					
124						165					
125						166					
126						167					
127						168					
128						169					
129						170					
130						171					
131						172					
132						173					
133						174					
134						175					
135						176					

Всього пронумеровано дерев: смо дев'ятинадцять /дев'ять/
(кількість словами)

Нумерацію і перелік провели:

см. м. м. /м.м.м.
(посада)

м. /м.м.м.
(посада)

м. /м.м.м.
(посада)

М
(підпис)

М
(підпис)

Б
(підпис)

Майборода В.В.
(ініціали та прізвище)

Майборода В.В.
(ініціали та прізвище)

Баран В.І.
(ініціали та прізвище)

7 07 2021 рік

НУМЕРАЦІЙНА ВІДОМІСТЬ ДЕРЕВ,
призначених для вибіркової санітарної рубки
Житомирська область
ДП «Ємільчинське лісове господарство»

Лісництво Кочичинське
квартал № 32 виділ № 42

урочище _____
ділянка № _____ площа 30 гектарів

Порядковий номер дерев	Порода	Ступінь товщини стовбурів, сантиметрів			Категорія стану дерев, підстава відбору для рубки	Порядковий номер дерев	Порода	Ступінь товщини стовбурів, сантиметрів			Категорія стану дерев, підстава відбору для рубки
		ділові	напівділові	дров'яні				ділові	напівділові	дров'яні	
1	С	24			48	С		24			4
2	Б		28		49	Б		24			4
3	Б	24			50	Б	32				4
4	Б	26			51	Б		24			4
5	Б		24		52	Б		24			4
6	Б		32		53	Б		28			4
7	Б	24			54	Б	24				4
8	Б	26			55	Б		24			4
9	Б		28		56	Б	28				4
10	Б		24		57	Б		24			4
11	Б	28			58	Б	32				4
12	Б		24		59	Б		28			4
13	Б		28		60	Б		24			4
14	Б	26			61	Б		32			4
15	Б		32		62	Б	24				4
16	Б		24		63	Б		28			4
17	Б		28		64	Б		24			4
18	Б	22			65	Б	28				4
19	Б		24		66	Б		32			4
20	Б	24			67	Б		24			4
21	Б		28		68	Б		24			4
22	Б	36			69	Б	32				4
23	Б		28		70	Б		28			4
24	Б		24		71	Б		24			4
25	Б	40			72	Б		28			4
26	Б		28		73	Б	24				4
27	Б	24			74						
28	Б		32		75						
29	Б		28		76						
30	Б	28			77						
31	Б		28		78						
32	Б		24		79						
33	Б		24		80						
34	Б		28		81						
35	Б		24		82						
36	Б		28		83						
37	Б	24			84						
38	Б	36			85						
39	Б		26		86						
40	Б		28		87						
41	Б	22			88						
42	Б		24		89						
43	Б		32		90						
44	Б		24		91						
45	Б		28		92						
46	Б		24		93						
47	Б	24			94						

Порядковий номер дерева	Порода	Ступінь товщини стовбурів, сантиметрів			Категорія стану дерева, підстава відбору для рубки	Порядковий номер дерева	Порода	Ступінь товщини стовбурів, сантиметрів			Категорія стану дерева, підстава відбору для рубки
		ділові	напівділові	дров'яні				ділові	напівділові	дров'яні	
95						136					
96						137					
97						138					
98						139					
99						140					
100						141					
101						142					
102						143					
103						144					
104						145					
105						146					
106						147					
107						148					
108						149					
109						150					
110						151					
111						152					
112						153					
113						154					
114						155					
115						156					
116						157					
117						158					
118						159					
119						160					
120						161					
121						162					
122						163					
123						164					
124						165					
125						166					
126						167					
127						168					
128						169					
129						170					
130						171					
131						172					
132						173					
133						174					
134						175					
135						176					

Всього пронумеровано дерев:

(кількість словами)

Нумерацію і перелік провели:

(посада)

(підпис)

(ініціали та прізвище)

(посада)

(підпис)

(ініціали та прізвище)

(посада)

(підпис)

(ініціали та прізвище)

5-2021 рік

НУМЕРАЦІЙНА ВІДОМІСТЬ ДЕРЕВ,
призначених для вибіркової санітарної рубки
Житомирська область
ДП «Ємільчинське лісове господарство»

Лісництво Кочичинське
квартал № 23 виділ № 7

урочище _____
ділянка № _____ площа 0,9 гектарів

Порядковий номер дерева	Порода	Ступінь товщини стовбурів, сантиметрів			Категорія стану дерева, підстава відбору для рубки	Порядковий номер дерева	Порода	Ступінь товщини стовбурів, сантиметрів			Категорія стану дерева, підстава відбору для рубки
		ділові	напівділові	дров'яні				ділові	напівділові	дров'яні	
1	Ск		24		1. б. кл. 1	48					
2	Ск		24		1. б. кл. 1	49					
3	Ск			24	1. б. кл. 1	50					
4	Ск		28		1. б. кл. 1	51					
5	Ск		24		1. б. кл. 1	52					
6	Ск		28		1. б. кл. 1	53					
7	Ск		24		1. б. кл. 1	54					
8	Ск			24	1. б. кл. 1	55					
9						56					
10						57					
11						58					
12						59					
13						60					
14						61					
15						62					
16						63					
17						64					
18						65					
19						66					
20						67					
21						68					
22						69					
23						70					
24						71					
25						72					
26						73					
27						74					
28						75					
29						76					
30						77					
31						78					
32						79					
33						80					
34						81					
35						82					
36						83					
37						84					
38						85					
39						86					
40						87					
41						88					
42						89					
43						90					
44						91					
45						92					
46						93					
47						94					

Порядковий номер дерева	Порода	Ступінь товщини стовбурів, сантиметрів			Категорія стану дерева, підстава відбору для рубки	Порядковий номер дерева	Порода	Ступінь товщини стовбурів, сантиметрів			Категорія стану дерева, підстава відбору для рубки
		ділові	напівділові	дров'яні				ділові	напівділові	дров'яні	
95						136					
96						137					
97						138					
98						139					
99						140					
100						141					
101						142					
102						143					
103						144					
104						145					
105						146					
106						147					
107						148					
108						149					
109						150					
110						151					
111						152					
112						153					
113						154					
114						155					
115						156					
116						157					
117						158					
118						159					
119						160					
120						161					
121						162					
122						163					
123						164					
124						165					
125						166					
126						167					
127						168					
128						169					
129						170					
130						171					
131						172					
132						173					
133						174					
134						175					
135						176					

Всього пронумеровано дерев: Всього 176 дерев
(кількість словами)

Нумерацію і перелік провели:

О. М. Мельник
(посада)

[Підпис]
(підпис)

Чисовий Р. І.
(ініціали та прізвище)

М. М. Мельник
(посада)

[Підпис]
(підпис)

Курчак В. І.
(ініціали та прізвище)

М. М. Мельник
(посада)

[Підпис]
(підпис)

Степанчук С. В.
(ініціали та прізвище)

1 - 2021 рік

НУМЕРАЦІЙНА ВІДОМІСТЬ ДЕРЕВ,
призначених для вибіркової санітарної рубки
Житомирська область
ДП «Смільчинське лісове господарство»

Лісництво Кочичинське
квартал № 42 виділ № 29

урочище _____
ділянка № _____ площа 2,9 гектарів

Порядковий номер дерева	Порода	Ступінь товщини стовбурів, сантиметрів			Категорія стану дерева, підстава відбору для рубки	Порядковий номер дерева	Порода	Ступінь товщини стовбурів, сантиметрів			Категорія стану дерева, підстава відбору для рубки
		ділові	напівділові	дров'яні				ділові	напівділові	дров'яні	
1	сосна	24			IV бач	48	сосна			36	IV бач
2	- II -	26			IV бач	49	- II -	24			IV бач
3	- II -	22			IV бач	50	- II -	24			IV бач
4	- II -		28		IV бач	51	- II -	24			IV бач
5	- II -	22			IV бач	52	- II -	24			IV бач
6	- II -	24			IV бач	53	- II -		24		IV бач
7	- II -	28			IV бач	54	- II -	28			IV бач
8	- II -	24			IV бач	55	- II -		22		IV бач
9	- II -		24		IV бач	56	- II -	24			IV бач
10	- II -	28			IV бач	57	- II -			32	IV бач
11	- II -		28		IV бач	58	- II -	36			IV бач
12	- II -	24			IV бач	59	- II -			32	IV бач
13	- II -	28			IV бач	60	- II -		24		IV бач
14	- II -	26			IV бач	61	- II -	40			IV бач
15	- II -	26			IV бач	62	- II -			24	IV бач
16	- II -	28			IV бач	63	- II -	24			IV бач
17	- II -	24			IV бач	64	- II -	28			IV бач
18	- II -			36	IV бач	65	- II -			24	IV бач
19	- II -	28			IV бач	66	- II -		24		IV бач
20	- II -		24		IV бач	67	- II -			28	IV бач
21	- II -	24			IV бач	68	- II -	24			IV бач
22	- II -	22			IV бач	69	- II -			28	IV бач
23	- II -	28			IV бач	70	- II -		22		IV бач
24	- II -		28		IV бач	71	- II -	26			IV бач
25	- II -	28			IV бач	72	- II -	22			IV бач
26	- II -	28			IV бач	73	- II -	28			IV бач
27	- II -	28			IV бач	74	- II -	36			IV бач
28	- II -		24		IV бач	75	- II -	36			IV бач
29	- II -		22		IV бач	76	- II -	40			IV бач
30	- II -	28			IV бач	77					
31	- II -	22			IV бач	78					
32	- II -			36	IV бач	79					
33	- II -	24			IV бач	80					
34	- II -	24			IV бач	81					
35	- II -	28			IV бач	82					
36	- II -	24			IV бач	83					
37	- II -		28		IV бач	84					
38	- II -	26			IV бач	85					
39	- II -	24			IV бач	86					
40	- II -	24			IV бач	87					
41	- II -	24			IV бач	88					
42	- II -		28		IV бач	89					
43	- II -	24			IV бач	90					
44	- II -	24			IV бач	91					
45	- II -	28			IV бач	92					
46	- II -		28		IV бач	93					
47	- II -		22		IV бач	94					

Порядковий номер дерева	Порода	Ступінь товщини стовбурів, сантиметрів			Категорія стану дерева, підстава відбору для рубки	Порядковий номер дерева	Порода	Ступінь товщини стовбурів, сантиметрів			Категорія стану дерева, підстава відбору для рубки
		ділові	напівділові	дров'яні				ділові	напівділові	дров'яні	
95						136					
96						137					
97						138					
98						139					
99						140					
100						141					
101						142					
102						143					
103						144					
104						145					
105						146					
106						147					
107						148					
108						149					
109						150					
110						151					
111						152					
112						153					
113						154					
114						155					
115						156					
116						157					
117						158					
118						159					
119						160					
120						161					
121						162					
122						163					
123						164					
124						165					
125						166					
126						167					
127						168					
128						169					
129						170					
130						171					
131						172					
132						173					
133						174					
134						175					
135						176					

Всього пронумеровано дерев: сімдесят шість / 66 /
(кількість словами)

Нумерацію і перелік провели:

С. М. / М. С.
(посада)

[підпис]
(підпис)

Майборода В. В.
(ініціали та прізвище)

М. / М. С.
(посада)

[підпис]
(підпис)

С. М. / М. С.
(ініціали та прізвище)

М. / М. С.
(посада)

[підпис]
(підпис)

Дігало П. В.
(ініціали та прізвище)

2021 рік

НУМЕРАЦІЙНА ВІДОМІСТЬ ДЕРЕВ,
призначених для вибіркової санітарної рубки
Житомирська область
ДП «Ємільчинське лісове господарство»

Лісництво Кочичинське
квартал № 21 виділ № 35

урочище _____
ділянка № _____ площа 9,8 гектарів

Порядковий номер дерева	Порода	Ступінь товщини стовбурів, сантиметрів			Категорія стану дерева, підстава відбору для рубки	Порядковий номер дерева	Порода	Ступінь товщини стовбурів, сантиметрів			Категорія стану дерева, підстава відбору для рубки
		ділові	напівділові	дров'яні				ділові	напівділові	дров'яні	
1	С	24			в бер. бер.	48	С	24			в бер. бер.
2	С	24			в бер. бер.	49	С	24	24		в бер. бер.
3	С	24			в бер. бер.	50	С	24	24		в бер. бер.
4	С		24		в бер. бер.	51	С		24		в бер. бер.
5	С		24		в бер. бер.	52	С	24			в бер. бер.
6	С	24			в бер. бер.	53	С		24		в бер. бер.
7	С		24		в бер. бер.	54	С	24			в бер. бер.
8	С	24			в бер. бер.	55	С		24		в бер. бер.
9	С		24		в бер. бер.	56	С		24		в бер. бер.
10	С		24		в бер. бер.	57	С	24			в бер. бер.
11	С		24		в бер. бер.	58	С		22		в бер. бер.
12	С		24		в бер. бер.	59	С	24			в бер. бер.
13	С	24			в бер. бер.	60	С	22			в бер. бер.
14	С		24		в бер. бер.	61	С		24		в бер. бер.
15	С		24		в бер. бер.	62	С		24		в бер. бер.
16	С	24			в бер. бер.	63	С		24		в бер. бер.
17	С		24		в бер. бер.	64	С		24		в бер. бер.
18	С	24			в бер. бер.	65	С		24		в бер. бер.
19	С		22		в бер. бер.	66	С	24			в бер. бер.
20	С	24			в бер. бер.	67	С		24		в бер. бер.
21	С	22			в бер. бер.	68	С	24			в бер. бер.
22	С	24			в бер. бер.	69	С		24		в бер. бер.
23	С		24		в бер. бер.	70	С	22			в бер. бер.
24	С		22		в бер. бер.	71	С		24		в бер. бер.
25	С	24			в бер. бер.	72	С		22		в бер. бер.
26	С		24		в бер. бер.	73	С	24			в бер. бер.
27	С	24			в бер. бер.	74	С		24		в бер. бер.
28	С		24		в бер. бер.	75	С	22			в бер. бер.
29	С		24		в бер. бер.	76	С		24		в бер. бер.
30	С	24			в бер. бер.	77	С		24		в бер. бер.
31	С	24			в бер. бер.	78	С	24			в бер. бер.
32	С		24		в бер. бер.	79	С		22		в бер. бер.
33	С	24			в бер. бер.	80	С	24			в бер. бер.
34	С		22		в бер. бер.	81	С		24		в бер. бер.
35	С	24			в бер. бер.	82	С	22			в бер. бер.
36	С		24		в бер. бер.	83	С	24			в бер. бер.
37	С	22			в бер. бер.	84	С		24		в бер. бер.
38	С		24		в бер. бер.	85	С	24			в бер. бер.
39	С	24			в бер. бер.	86	С		24		в бер. бер.
40	С		24		в бер. бер.	87	С	24			в бер. бер.
41	С	24			в бер. бер.	88	С		24		в бер. бер.
42	С	24			в бер. бер.	89	С	22			в бер. бер.
43	С		24		в бер. бер.	90	С	24			в бер. бер.
44	С	24			в бер. бер.	91	С		24		в бер. бер.
45	С		22		в бер. бер.	92	С	24			в бер. бер.
46	С		24		в бер. бер.	93	С		24		в бер. бер.
47	С	24			в бер. бер.	94	С	24			в бер. бер.

Порядковий номер дерева	Порода	Ступінь товщини стовбурів, сантиметрів			Категорія стану дерева, підстава відбору для рубки	Порядковий номер дерева	Порода	Ступінь товщини стовбурів, сантиметрів			Категорія стану дерева
		ділові	напівділові	дров'яні				ділові	напівділові	дров'яні	
95	С	24			С	136					
96	С		24		С	137					
97	С		24		С	138					
98	С	24			С	139					
99	С		24		С	140					
100	С	24			С	141					
101						142					
102						143					
103						144					
104						145					
105						146					
106						147					
107						148					
108						149					
109						150					
110						151					
111						152					
112						153					
113						154					
114						155					
115						156					
116						157					
117						158					
118						159					
119						160					
120						161					
121						162					
122						163					
123						164					
124						165					
125						166					
126						167					
127						168					
128						169					
129						170					
130						171					
131						172					
132						173					
133						174					
134						175					
135						176					

Всього пронумеровано дерев:

(кількість словами)

Нумерацію і перелік провели:

С. М. М. М.
(посада)

С. М. М. М.
(підпис)

М. М. М. М.
(ініціали та прізвище)

С. М. М. М.
(посада)

С. М. М. М.
(підпис)

М. М. М. М.
(ініціали та прізвище)

С. М. М. М.
(посада)

С. М. М. М.
(підпис)

М. М. М. М.
(ініціали та прізвище)

14 02 2021 рік

НУМЕРАЦІЙНА ВІДОМІСТЬ ДЕРЕВ,
призначених для вибіркової санітарної рубки
Житомирська область
ДП «Смільчинське лісове господарство»

Лісництво Кочичинське
квартал № 22 виділ № 5

урочище _____
ділянка № _____ площа 24 гектарів

Порядковий номер дерева	Порода	Ступінь товщини стовбурів, сантиметрів			Категорія стану дерева, підстава відбору для рубки	Порядковий номер дерева	Порода	Ступінь товщини стовбурів, сантиметрів			Категорія стану дерева, підстава відбору для рубки
		ділові	напівділові	дров'яні				ділові	напівділові	дров'яні	
1	Сз		24		в б.с.с.	48	в.п.		24		в б.с.с.
2	в.п.		24		в б.с.с.	49	в.п.		24		в б.с.с.
3	в.п.		24		в б.с.с.	50	в.п.	24			в б.с.с.
4	в.п.		24		в б.с.с.	51	в.п.	24			в б.с.с.
5	в.п.	24			в б.с.с.	52	в.п.	24			в б.с.с.
6	в.п.		24		в б.с.с.	53	в.п.		24		в б.с.с.
7	в.п.	32			в б.с.с.	54	в.п.		24		в б.с.с.
8	в.п.	24			в б.с.с.	55	в.п.	24			в б.с.с.
9	в.п.		24		в б.с.с.	56	в.п.		24		в б.с.с.
10	в.п.		24		в б.с.с.	57	в.п.	24			в б.с.с.
11	в.п.		24		в б.с.с.	58	в.п.	24			в б.с.с.
12	в.п.	24			в б.с.с.	59	в.п.		24		в б.с.с.
13	в.п.	24			в б.с.с.	60	в.п.	24			в б.с.с.
14	в.п.		24		в б.с.с.	61	в.п.		24		в б.с.с.
15	в.п.		24		в б.с.с.	62	в.п.	32			в б.с.с.
16	в.п.	24			в б.с.с.	63	в.п.	24			в б.с.с.
17	в.п.		24		в б.с.с.	64	в.п.		24		в б.с.с.
18	в.п.		24		в б.с.с.	65	в.п.		24		в б.с.с.
19	Сз	24			в б.с.с.	66	в.п.	24			в б.с.с.
20	в.п.	24			в б.с.с.	67	в.п.	24			в б.с.с.
21	в.п.		24		в б.с.с.	68	в.п.		24		в б.с.с.
22	в.п.		32		в б.с.с.	69	в.п.	32			в б.с.с.
23	в.п.		24		в б.с.с.	70	в.п.		24		в б.с.с.
24	в.п.		32		в б.с.с.	71	в.п.	32			в б.с.с.
25	в.п.	24			в б.с.с.	72	в.п.	32			в б.с.с.
26	в.п.	24			в б.с.с.	73	в.п.		24		в б.с.с.
27	в.п.	32			в б.с.с.	74	в.п.		24		в б.с.с.
28	в.п.	24			в б.с.с.	75	в.п.		24		в б.с.с.
29	в.п.		24		в б.с.с.	76	в.п.	24			в б.с.с.
30	в.п.		24		в б.с.с.	77	в.п.		32		в б.с.с.
31	в.п.	24			в б.с.с.	78	в.п.	24			в б.с.с.
32	в.п.		32		в б.с.с.	79	в.п.	24			в б.с.с.
33	в.п.	24			в б.с.с.	80	в.п.		24		в б.с.с.
34	в.п.		24		в б.с.с.	81	в.п.	24			в б.с.с.
35	в.п.	32			в б.с.с.	82	в.п.	24			в б.с.с.
36	в.п.		24		в б.с.с.	83	в.п.	24			в б.с.с.
37	в.п.	24			в б.с.с.	84	в.п.				в б.с.с.
38	в.п.	24			в б.с.с.	85	в.п.				в б.с.с.
39	в.п.		24		в б.с.с.	86	в.п.				в б.с.с.
40	в.п.	24			в б.с.с.	87	в.п.				в б.с.с.
41	в.п.	24			в б.с.с.	88	в.п.				в б.с.с.
42	в.п.		24		в б.с.с.	89	в.п.				в б.с.с.
43	в.п.		24		в б.с.с.	90	в.п.				в б.с.с.
44	в.п.		24		в б.с.с.	91	в.п.				в б.с.с.
45	в.п.	24			в б.с.с.	92	в.п.				в б.с.с.
46	в.п.	24			в б.с.с.	93	в.п.				в б.с.с.
47	в.п.	24			в б.с.с.	94	в.п.				в б.с.с.

Порядковий номер дерева	Порода	Ступінь товщини стовбурів, сантиметрів			Категорія стану дерева, підстава відбору для рубки	Порядковий номер дерева	Порода	Ступінь товщини стовбурів, сантиметрів			Категорія стану дерева, підстава відбору для рубки
		ділові	напівділові	дров'яні				ділові	напівділові	дров'яні	
95						136					
96						137					
97						138					
98						139					
99						140					
100						141					
101						142					
102						143					
103						144					
104						145					
105						146					
106						147					
107						148					
108						149					
109						150					
110						151					
111						152					
112						153					
113						154					
114						155					
115						156					
116						157					
117						158					
118						159					
119						160					
120						161					
121						162					
122						163					
123						164					
124						165					
125						166					
126						167					
127						168					
128						169					
129						170					
130						171					
131						172					
132						173					
133						174					
134						175					
135						176					

Всього пронумеровано дерев: Вісімдесят сім (87 дерев.)
(кількість словами)

С.В. М. М. М.
(посада)

М.В. М. М. М.
(посада)

М.В. М. М. М.
(посада)

[Підпис]
(підпис)

[Підпис]
(підпис)

[Підпис]
(підпис)

Нумерацію і перелік провели:

Ковбасюк Р.І.
(ініціали та прізвище)

Курчак О.І.
(ініціали та прізвище)

Курчак Р.І.
(ініціали та прізвище)

14 02 2021 рік